



VALSTYBĖS ĮMONĖ LIETUVOS AUTOMOBILIŲ KELIŲ DIREKCIJA

Susisiekimo ministerijai

Nr. (14.3)

I

Nr.

DĖL PRAŠYMO RENGTI LIETUVOS RESPUBLIKOS VYRIAUSYBĖS NUTARIMŲ PROJEKTUS

Valstybės įmonė Lietuvos automobilių kelių direkcija (toliau – Kelių direkcija) *prašo* Susisiekimo ministeriją *inicijuoti* Lietuvos Respublikos Vyriausybės *nutarimų projektų rengimą* dėl:

1. Rašto priede Nr. 1 nurodytų nekilnojamųjų daiktų perdavimo Kelių direkcijai valdyti patikėjimo teise (po to, kai jie bus perimti valstybės nuosavybėn).
2. Rašto priede Nr. 2 nurodytų valstybinės žemės sklypų (ar jų dalių) perdavimo Kelių direkcijai valdyti patikėjimo teise.

Nutarimų projektams parengti Kelių direkcija teikia šia informaciją:

1. Vykdydama jai teisės aktų priskirtas funkcijas, Kelių direkcija šiuo metu rengia projektus, kuriuos įgyvendinus turėtų būti rekonstruotas valstybinės reikšmės magistralinio kelio A5 Kaunas–Marijampolė–Suvalkai (toliau – kelias A5) ruožas nuo 56,83 iki 97,06 km (toliau – Projektai):

1. Valstybinės reikšmės magistralinio kelio A5 Kaunas–Marijampolė–Suvalkai ruožo nuo 56,83 iki 72,50 km rekonstravimo projektas.

2. Valstybinės reikšmės magistralinio kelio A5 Kaunas–Marijampolė–Suvalkai ruožo nuo 72,50 iki 79,00 km rekonstravimo projektas.

3. Valstybinės reikšmės magistralinio kelio A5 Kaunas–Marijampolė–Suvalkai ruožo nuo 79,00 iki 85,00 km rekonstravimo projektas.

4. Valstybinės reikšmės magistralinio kelio A5 Kaunas–Marijampolė–Suvalkai ruožo nuo 85,00 iki 97,06 km rekonstravimo projektas.

Kadangi Lietuvos Respublikos Seimo 2013 m. birželio 18 d. nutarimu Nr. XII-380 „Dėl „Via Baltica“ transporto koridoriaus Lietuvos dalies projekto pripažinimo ypatingos valstybinės svarbos projektu“ kelias A5 priskiriamas „Via Baltica“ transporto koridoriui Lietuvos Respublikoje, juo vyksta labai intensyvus transporto eismas, rengiant Projektus ypatingas dėmesys skiriamas novatoriškiems, techniniu ir saugaus eismo požiūriu aplinkai draugiškiems sprendimams pagal naujausią ir geriausią patirtį inžinerinio projektavimo ir eismo saugumo inžinerijos srityje.

Vykdamas projektavimo darbus buvo nustatyta, kad norint suprojektuoti geriausius projektinius sprendinius, dalis jų patenka į Marijampolės savivaldybei (toliau – Savivaldybė) nuosavybės teise priklausančių ir rašto priede nurodytų vietinės reikšmės kelių (toliau – Keliai) ribas.

Atsižvelgiant į tai, kad Kelių direkcija negali įgyvendinti statytojo teisių Savivaldybei nuosavybės teise priklausančiuose statiniuose, siekiant, kad Projektai galėtų būti sėkmingai įgyvendinti, Keliai Kelių direkcijai turi būti perduoti valdyti patikėjimo teise.

Savivaldybė **sutiko** perduoti valstybės nuosavybėn Kelius (Savivaldybės tarybos 2021-11-29 sprendimas Nr. 1-288).

2. Keliai yra žemės sklypuose, kurių unikalūs numeriai – **4400-5595-7052, 4400-5595-4024** ir **4400-5599-2560** (toliau – Žemės sklypai). Žemės sklypus patikėjimo teise valdo NŽT ir Kelių direkcija. Duomenys apie tai, kokios Žemės sklypų dalys patikėjimo teise yra valdomos NŽT ir Kelių direkcija, yra Nekilnojamojo turto registro duomenų bazės išrašuose.

Tam, kad Kelių direkcija, vadovaudamasi Statybos įstatymo 3 str. 2 d. ir 5 d., Žemės sklypų dalyse, kuriose yra Keliai, galėtų įgyvendinti statytojo teises, Kelių direkcijai tos Žemės sklypų dalys turi būti perduotos valdyti patikėjimo teise.

NŽT **sutinka** perduoti patikėjimo teise valdomas žemės sklypų dalis (NŽT 2022-01-10 raštas Nr. 1SD-53-(7.22 E.).

3. Kelių direkcija **sutinka** perimti Kelius ir Žemės sklypų dalis valdyti patikėjimo teise.

4. Perdavus Kelius Kelių direkcijai valdyti patikėjimo teise, Kelių direkcija siūlo juos priskirti keliui A5. Kelius priskyrus keliui A5, kelio A5 ilgis valstybinės reikšmės automobilių kelių sąraše, patvirtintame Lietuvos Respublikos Vyriausybės 1999 m. birželio 9 d. nutarimu Nr. 757, nepasikeistų.

5. Papildomą informaciją dėl:

5.1. rengiamų Projektų, Jums gali suteikti Kelių direkcijos Transporto infrastruktūros planavimo ir inovacijų departamento Transporto infrastruktūros planavimo skyriaus vyriausiasis projekto vadovas Vytautas Brūzga (vytautas.bruzga@lakd.lt, tel. 8 5 232 9627);

5.2. Žemės sklypų suformavimo, Transporto infrastruktūros planavimo skyriaus projekto vadovė Nijolė Bautrenienė (nijole.bautreniene@lakd.lt, tel. 8 5 232 9662);

5.3. Žemės sklypų suformavimo ir likutinių verčių, NŽT atstovai;

5.4. Kelių ir Savivaldybės parengtų dokumentų, Jums gali suteikti Savivaldybės atstovai.

PRIDEDAMA:

1. Kelių sąrašas, 1 lapas

2. Savivaldybės tarybos 2021-11-29 sprendimo Nr. 1-288 kopija, 3 lapai.

3. Schemos ir NTR duomenų bazės išrašų kopijos, 99 lapai.

4. NŽT 2022-01-10 rašto Nr. 1SD-53-(7.22 E.) kopija, 3 lapai.

Direktorius

Remigijus Lipkevičius

**MARIJAMPOLĖS SAVIVALDYBĖI NUOSAVYBĖS TEISE PRIKLAUSANČIŲ
VIETINĖS REIKŠMĖS KELIŲ SĄRAŠAS**

Eil. Nr.	Nekilnojamojo daikto pavadinimas	Nekilnojamojo daikto unikalus numeris
1.	Gėlyno gatvė	4400-5467-9433
2.	Sodų gatvė	4400-5468-2005
3.	Šiaurės gatvė	4400-5468-2038
4.	ŠS0011 Patašiškiai-Strazdiškiai- Samsoniškės-Pakusinė-Rudžiai-Katiliškiai	4400-5468-1984
5.	Pievų gatvė	4400-5468-1973
6.	Pagirio gatvė	4400-5468-2164
7.	Gėlyno skersgatvis	4400-5466-7075
8.	Liepų gatvė	4400-5466-7120
9.	Verslų gatvė	4400-5468-2049



MARIJAMPOLĖS SAVIVALDYBĖS TARYBA

SPRENDIMAS

DĖL NEKILNOJAMŲJŲ DAIKTŲ PERDAVIMO VALSTYBĖS NUOSAVYBĖN

2021 m. lapkričio 29 d. Nr. 1-288

Marijampolė

Vadovaudamasi Lietuvos Respublikos vietos savivaldos įstatymo 16 straipsnio 2 dalies 26 punktu ir 4 dalimi, Lietuvos Respublikos valstybės ir savivaldybių turto valdymo, naudojimo ir disponavimo juo įstatymo 20 straipsnio 2 dalies 3 punktu ir 4 dalimi ir atsižvelgdama į valstybės įmonės Lietuvos automobilių kelių direkcijos 2021 m. lapkričio 9 d. raštą Nr. 2-18674 „Dėl nekilnojamųjų daiktų perdavimo“, Marijampolės savivaldybės taryba n u s p r e n d ž i a :

1. Perduoti valstybės nuosavybėn Marijampolės savivaldybei nuosavybės teise priklausančius šiuos nekilnojamuosius daiktus:

1.1. kelią (gatvę) – Gėlyno gatvę, unikalus numeris 4400-5467-9433, įsigijimo vertė – 44278,44 Eur, likutinė vertė 2021 m. lapkričio 30 d. 0,00 Eur, esančią Marijampolėje (nekilnojamojo turto kadastro byloje pažymėta 1-18, ilgis 0,326 km);

1.2. kelią (gatvę) – Gėlyno skersgatvį, unikalus numeris 4400-5466-7075, įsigijimo vertė – 1664,28 Eur, likutinė vertė 2021 m. lapkričio 30 d. 0,00 Eur, esantį Marijampolėje (nekilnojamojo turto kadastro byloje pažymėta 1-2, ilgis 0,015 km);

1.3. kelią (gatvę) – Liepų gatvę, unikalus numeris 4400-5466-7120, įsigijimo vertė – 2280,18 Eur, likutinė vertė 2021 m. lapkričio 30 d. 0,00 Eur, esančią Marijampolės sav. Marijampolės sen. Pietarių k. (nekilnojamojo turto kadastro byloje pažymėta 1-4, ilgis 0,068 km);

1.4. kelią (gatvę) – Pievų gatvę, unikalus numeris 4400-5468-1973, įsigijimo vertė – 581,44 Eur, likutinė vertė 2021 m. lapkričio 30 d. 0,00 Eur, esančią Marijampolės sav. Šunskų sen. Mokolų k. (nekilnojamojo turto kadastro byloje pažymėta 1-3, ilgis 0,04 km);

1.5. kelią (gatvę) – Sodų gatvę, unikalus numeris 4400-5468-2005, įsigijimo vertė – 6941,14 Eur, likutinė vertė 2021 m. lapkričio 30 d. 0,00 Eur, esančią Marijampolės sav. Šunskų sen. Mokolų k. (nekilnojamojo turto kadastro byloje pažymėta 1-6, ilgis 0,232 km);

1.6. kelią (gatvę) – Šiaurės gatvę, unikalus numeris 4400-5468-2038, įsigijimo vertė – 13275,00 Eur, likutinė vertė 2021 m. lapkričio 30 d. 5433,00 Eur, esančią Marijampolės sav. Šunskų sen. Mokolų k. (nekilnojamojo turto kadastro byloje pažymėta 1-11, ilgis 0,192 km);

1.7. kelią (gatvę) – Verslų gatvę, unikalus numeris 4400-5468-2049, įsigijimo vertė – 330,12 Eur, likutinė vertė 2021 m. lapkričio 30 d. 0,00 Eur, esančią Marijampolės sav. Šunskų sen. Mokolų k. (nekilnojamojo turto kadastro byloje pažymėta 1-2, ilgis 0,013 km);

1.8. kelią (gatvę) – Pagirio gatvę, unikalus numeris 4400-5468-2164, įsigijimo vertė – 474,66 Eur, likutinė vertė 2021 m. lapkričio 30 d. 0,00 Eur, esančią Marijampolės sav. Šunskų sen. Tarpučių k. (nekilnojamojo turto kadastro byloje pažymėta 1-2, ilgis 0,013 km);

1.9. kelią – ŠS0011 Patašiškiai-Strazdiškiai-Samsoniškės-Pakusinė-Rudžiai-Katiliškiai, unikalus numeris 4400-5468-1984, įsigijimo vertė – 1084,00 Eur, likutinė vertė 2021 m. lapkričio 30 d. 0,00 Eur, esantį Marijampolės sav. Marijampolės sav. teritorijoje (nekilnojamojo turto kadastro byloje pažymėta 1-5, ilgis 0,07 km).

2. Įgalioti Marijampolės savivaldybės administracijos direktorių pasirašyti šio sprendimo 1 punkte nurodyto turto perdavimo ir priėmimo aktą.

3. Nurodyti, kad šis sprendimas per vieną mėnesį nuo paskelbimo (įteikimo) dienos gali būti skundžiamas pasirinktinai Lietuvos administracinių ginčų komisijos Kauno apygardos skyriui (adresu: Laisvės al. 36, LT-44240 Kaunas) Lietuvos Respublikos ikiteisminio administracinių ginčų nagrinėjimo tvarkos įstatymo nustatyta tvarka arba Regionų apygardos administracinio teismo Kauno rūmams (adresu: A. Mickevičiaus g. 8A, LT-44312 Kaunas) Lietuvos Respublikos administracinių bylų teisenos įstatymo nustatyta tvarka.

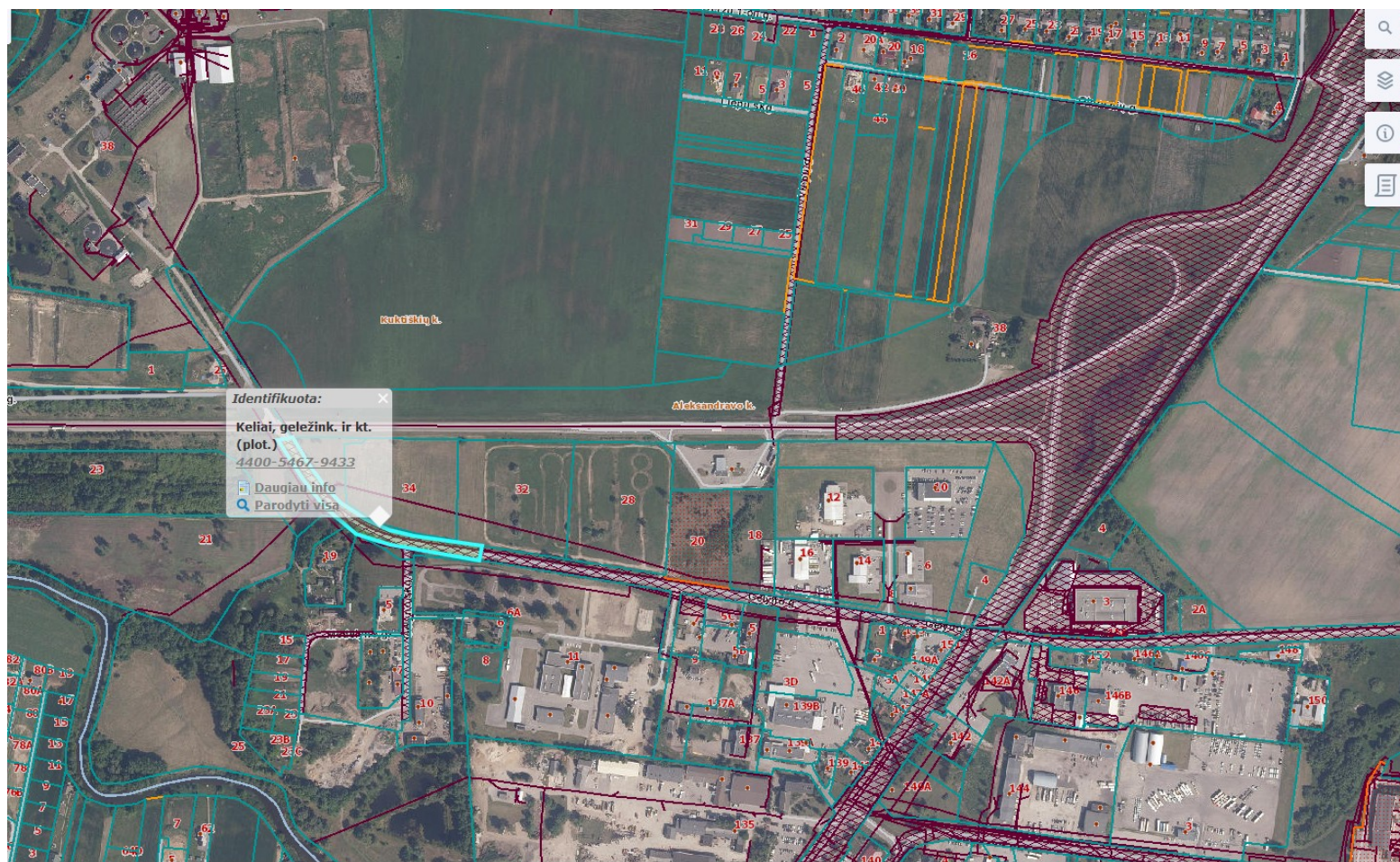
Savivaldybės meras

Povilas Isoda

Virginija Drūtienė

Sprendimą paskelbti: Interneto svetainėje ☒; TAR ☐

DETALŪS METADUOMENYS	
Dokumento sudarytojas (-ai)	Marijampolės savivaldybės administracija
Dokumento pavadinimas (antraštė)	Dėl nekilnojamųjų daiktų perdavimo valstybės nuosavybėn
Dokumento registracijos data ir numeris	2021-11-29 Nr. 1-288
Dokumento gavimo data ir dokumento gavimo registracijos numeris	-
Dokumento specifikacijos identifikavimo žymuo	ADOC-V1.0
Parašo paskirtis	Pasirašymas
Parašą sukūrusio asmens vardas, pavardė ir pareigos	Povilas Isoda Meras
Parašo sukūrimo data ir laikas	2021-11-30 15:41
Parašo formatas	Trumpalaikio galiojimo (XAdES-T)
Laiko žymoje nurodytas laikas	2021-11-30 15:41
Informacija apie sertifikavimo paslaugų teikėją	RCSC IssuingCA
Sertifikato galiojimo laikas	2020-07-24 15:12 - 2022-07-24 15:12
Informacija apie būdus, naudotus metaduomenų vientisumui užtikrinti	-
Pagrindinio dokumento priedų skaičius	0
Pagrindinio dokumento pridedamų dokumentų skaičius	0
Programinės įrangos, kuria naudojantis sudarytas elektroninis dokumentas, pavadinimas	Elpako v.20211129.4
Informacija apie elektroninio dokumento ir elektroninio (-ių) parašo (-ų) tikrinimą (tikrinimo data)	Tikrinant dokumentą nenustatyta jokių klaidų (2021-12-01)
Elektroninio dokumento nuorašo atspausdinimo data ir ją atspausdinęs darbuotojas	2021-12-01 nuorašą suformavo Virginija Drūtienė
Paieškos nuoroda	-
Papildomi metaduomenys	-



Detali informacija

Įvedimo data
2021-02-09

Registro numeris
44/2357405

Unikalus numeris
4400-5467-9433

Adresas
Marijampolė, Gėlyno g.

Paskirtis
Kelių (gatvių)

Aprašymas
Gėlyno gatvė

Pastabos



VALSTYBĖS ĮMONĖ REGISTRŲ CENTRAS
 Lvovo g. 25-101, 09320 Vilnius, tel. (8 5) 2688 262, el. p. info@registrucentras.lt
 Duomenys kaupiami ir saugomi Juridinių asmenų registre, kodas 124110246

NEKILNOJAMOJO TURTO REGISTRO DUOMENŲ BAZĖS IŠRAŠAS

2022-01-11 13:18:31

1. Nekilnojamojo turto registre įregistruotas turtas:

Registro Nr.:	44/2357405
Registro tipas:	Statiniai
Sudarymo data:	2019-06-25
	Marijampolė, Gėlyno g.

2. Nekilnojamieji daiktai:

2.1.	Kelias (gatvė) - Gėlyno gatvė Marijampolė, Gėlyno g.
Unikalus daikto numeris:	4400-5467-9433
Daikto pagrindinė naudojimo paskirtis:	Kelių (gatvių)
Žymėjimas plane:	1-18
Statusas:	Suformuotas padalijus daiktą
Daikto istorinė kilmė:	Gautas padalijus daiktą, unikalus daikto numeris 4400-5264-2385
Statybos pradžios metai:	1982
Statybos pabaigos metai:	1982
Statinio kategorija:	II grupės nesudėtingasis
Baigtumo procentas:	100 %
Ilgis:	0.326 km
Plotas:	122.25 kv. m
Eismo juostų skaičius:	Dvi
Gatvės kategorija:	Pagalbinė
Atkūrimo sąnaudos (statybos vertė):	195000 Eur
Atkuriamoji vertė:	48700 Eur
Vidutinė rinkos vertė:	48700 Eur
Vidutinės rinkos vertės nustatymo būdas:	Atkuriamoji vertė
Vidutinės rinkos vertės nustatymo data:	2020-06-08
Kadastro duomenų nustatymo data:	2020-06-08

2.2.

Unikalus daikto numeris:	Kelias (gatvė) - Gėlyno gatvė
Daikto pagrindinė naudojimo paskirtis:	Marijampolė, Gėlyno g.
Žymėjimas plane:	4400-5467-9422
Statusas:	Kelių (gatvių)
Daikto istorinė kilmė:	1-27
Statybos pradžios metai:	Suformuotas padalijus daiktą
Statybos pabaigos metai:	Gautas padalijus daiktą, unikalus daikto numeris 4400-5264-2385
Statinio kategorija:	1982
Baigtumo procentas:	1982
Ilgis:	II grupės nesudėtingasis
Plotas:	100 %
Eismo juostų skaičius:	0.662 km
Gatvės kategorija:	1500.81 kv. m
Atkūrimo sąnaudos (statybos vertė):	Dvi
Atkuriamoji vertė:	Pagalbinė
Vidutinė rinkos vertė:	412000 Eur
Vidutinės rinkos vertės nustatymo būdas:	103000 Eur
Vidutinės rinkos vertės nustatymo data:	103000 Eur
Kadastro duomenų nustatymo data:	Atkuriamoji vertė
	2020-06-08
	2020-06-08

3. Daikto priklausiniai iš kito registro: įrašų nėra**4. Nuosavybė:**

4.1.

Savininkas:	Nuosavybės teisė
Daiktas:	MARIJAMPOLĖS SAVIVALDYBĖ, a.k. 111100960
	kelias (gatvė) Nr. 4400-5467-9422, aprašytas p. 2.2.
	kelias (gatvė) Nr. 4400-5467-9433, aprašytas p. 2.1.
	2019-07-10 Kitas juridinis dokumentas Nr. SA-6146 (9.1.E)
Įregistravimo pagrindas:	2021-01-14 Pažyma apie naujai suformuotų nekilnojamojo turto kadastro objektų (statinių) galimybę naudoti pagal paskirtį Nr. AL-458 (12.17)
Įrašas galioja:	Nuo 2021-02-22

5. Valstybės ir savivaldybių žemės patikėjimo teisė: įrašų nėra

6. Kitos daiktinės teisės : įrašų nėra

7. Juridiniai faktai:

7.1.	Pradėta žemės sklypo paėmimo visuomenės poreikiams procedūra
Daiktas:	kelias (gatvė) Nr. 4400-5467-9433, aprašytas p. 2.1.
Įregistravimo pagrindas:	2019-11-20 Lietuvos Respublikos Vyriausybės nutarimas Nr. 1177
Įrašas galioja:	Nuo 2021-02-22

8. Žymos: įrašų nėra

9. Teritorijos, kuriose taikomos specialiosios žemės naudojimo sąlygos: įrašų nėra

10. Daikto registravimas ir kadastro žymos:

10.1.	Suformuotas padalijimo būdu (daikto registravimas)
Daiktas:	kelias (gatvė) Nr. 4400-5467-9422, aprašytas p. 2.2. kelias (gatvė) Nr. 4400-5467-9433, aprašytas p. 2.1.
Įregistravimo pagrindas:	2020-06-08 Nekilnojamojo daikto kadastro duomenų byla 2021-01-14 Pažyma apie naujai suformuotų nekilnojamojo turto kadastro objektų (statinių) galimybę naudoti pagal paskirtį Nr. AL-458 (12.17)
Įrašas galioja:	Nuo 2021-02-12
10.2.	Kadastrinius matavimus atliko (kadastro žyma) [redacted]
Daiktas:	kelias (gatvė) Nr. 4400-5467-9422, aprašytas p. 2.2. kelias (gatvė) Nr. 4400-5467-9433, aprašytas p. 2.1.
Įregistravimo pagrindas:	2015-09-21 Kvalifikacijos pažymėjimas Nr. 2M-M-2304 2020-06-08 Nekilnojamojo daikto kadastro duomenų byla
Įrašas galioja:	Nuo 2021-02-12

11. Registro pastabos ir nuorodos: įrašų nėra

12. Kita informacija: įrašų nėra

13. Informacija apie duomenų sandoriui tikslinimą: įrašų nėra



Identifikuota:
Keliai, geležink. ir kt.
(plot.)
4400-5466-7075
[Daugiau info](#)
[Parodyti visą](#)

Detali informacija

Įvedimo data
2021-02-09

Registro numeris
44/2242488

Unikalus numeris
4400-5466-7075

Adresas
Marijampolė, Gėlyno skg.

Paskirtis
Kelių (gatvių)

Aprašymas
Gėlyno skersgatvis

Pastabos

M 1 : 2 000

REGISTRŲ CENTRAS



VALSTYBĖS ĮMONĖ REGISTRŲ CENTRAS
 Lvovo g. 25-101, 09320 Vilnius, tel. (8 5) 2688 262, el. p. info@registrucentras.lt
 Duomenys kaupiami ir saugomi Juridinių asmenų registre, kodas 124110246

NEKILNOJAMOJO TURTO REGISTRO DUOMENŲ BAZĖS IŠRAŠAS

2022-01-11 13:20:18

1. Nekilnojamojo turto registre įregistruotas turtas:

Registro Nr.:	44/2242488
Registro tipas:	Statiniai
Sudarymo data:	2018-06-19
	Marijampolė, Gėlyno skg.

2. Nekilnojamieji daiktai:

2.1.	Kelias (gatvė) - Gėlyno skersgatvis Marijampolė, Gėlyno skg.
Unikalus daikto numeris:	4400-5466-7075
Daikto pagrindinė naudojimo paskirtis:	Kelių (gatvių)
Žymėjimas plane:	1-2
Statusas:	Suformuotas padalijus daiktą
Daikto istorinė kilmė:	Gautas padalijus daiktą, unikalus daikto numeris 4400-5038-9898
Statybos pradžios metai:	1972
Statybos pabaigos metai:	1972
Statinio kategorija:	II grupės nesudėtingasis
Baigtumo procentas:	100 %
Ilgis:	0.015 km
Danga:	Asfaltbetonis
Eismo juostų skaičius:	Dvi
Gatvės kategorija:	Pagalbinė
Atkūrimo sąnaudos (statybos vertė):	8630 Eur
Fizinio nusidėvėjimo procentas:	75 %
Atkuriamoji vertė:	2160 Eur
Vidutinė rinkos vertė:	2160 Eur
Vidutinės rinkos vertės nustatymo būdas:	Atkuriamoji vertė
Vidutinės rinkos vertės nustatymo data:	2020-06-08

Kadastro duomenų nustatymo data:	2020-06-08
2.2.	Kelias (gatvė) - Gėlyno skersgatvis Marijampolė, Gėlyno skg. 4400-5466-7064
Unikalus daikto numeris:	Kelių (gatvių)
Daikto pagrindinė naudojimo paskirtis:	1-8
Žymėjimas plane:	Suformuotas padalijus daiktą
Statusas:	Gautas padalijus daiktą, unikalus daikto numeris 4400-5038-9898
Daikto istorinė kilmė:	1972
Statybos pradžios metai:	1972
Statybos pabaigos metai:	II grupės nesudėtingasis
Statinio kategorija:	100 %
Baigtumo procentas:	0.219 km
Ilgis:	52.00 kv. m
Plotas:	Asfaltbetonis
Danga:	Dvi
Eismo juostų skaičius:	Pagalbinė
Gatvės kategorija:	129000 Eur
Atkūrimo sąnaudos (statybos vertė):	32600 Eur
Atkuriamoji vertė:	32600 Eur
Vidutinė rinkos vertė:	Atkuriamoji vertė
Vidutinės rinkos vertės nustatymo būdas:	2020-06-08
Vidutinės rinkos vertės nustatymo data:	2020-06-08
Kadastro duomenų nustatymo data:	2020-06-08

3. Daikto priklausiniai iš kito registro: įrašų nėra

4. Nuosavybė:

4.1.	Nuosavybės teisė
Savininkas:	MARIJAMPOLĖS SAVIVALDYBĖ, a.k. 111100960
Daiktas:	kelias (gatvė) Nr. 4400-5466-7064, aprašytas p. 2.2. kelias (gatvė) Nr. 4400-5466-7075, aprašytas p. 2.1.
Įregistravimo pagrindas:	2018-08-09 Pažyma Nr. SA-7051(9.1.E) 2021-01-14 Pažyma apie naujai suformuotų nekilnojamojo turto kadastro objektų

Įrašas galioja: (statinių) galimybę naudoti pagal paskirtį Nr. AL-496 (12.17)
Nuo 2021-02-23

5. Valstybės ir savivaldybių žemės patikėjimo teisė: įrašų nėra

6. Kitos daiktinės teisės : įrašų nėra

7. Juridiniai faktai:

7.1. Pradėta žemės sklypo paėmimo visuomenės poreikiams procedūra
Daiktas: kelias (gatvė) Nr. 4400-5466-7075, aprašytas p. 2.1.
Įregistravimo pagrindas: 2019-11-20 Lietuvos Respublikos Vyriausybės nutarimas Nr. 1177
Įrašas galioja: Nuo 2021-02-23

8. Žymos: įrašų nėra

9. Teritorijos, kuriose taikomos specialiosios žemės naudojimo sąlygos: įrašų nėra

10. Daikto registravimas ir kadastro žymos:

10.1. Suformuotas padalijimo būdu (daikto registravimas)
Daiktas: kelias (gatvė) Nr. 4400-5466-7064, aprašytas p. 2.2.
kelias (gatvė) Nr. 4400-5466-7075, aprašytas p. 2.1.
2020-06-08 Nekilnojamojo daikto kadastro duomenų byla
Įregistravimo pagrindas: 2021-01-14 Pažyma apie naujai suformuotų nekilnojamojo turto kadastro objektų
(statinių) galimybę naudoti pagal paskirtį Nr. AL-496 (12.17)
Įrašas galioja: Nuo 2021-02-12

10.2. Kadastrinius matavimus atliko (kadastro žyma)
[redacted]
Daiktas: kelias (gatvė) Nr. 4400-5466-7064, aprašytas p. 2.2.
kelias (gatvė) Nr. 4400-5466-7075, aprašytas p. 2.1.
2015-09-21 Kvalifikacijos pažymėjimas Nr. 2M-M-2304
Įregistravimo pagrindas: 2020-06-08 Nekilnojamojo daikto kadastro duomenų byla

Įrašas galioja:

Nuo 2021-02-12

11. Registro pastabos ir nuorodos: įrašų nėra

12. Kita informacija: įrašų nėra

13. Informacija apie duomenų sandoriui tikslinimą: įrašų nėra

Identifikuota:
 Keliai, geležink. ir kt.
 (plot.)
 4400-5466-7120
[Daugiau info](#)
[Parodyti visa](#)

Detali informacija

Įvedimo data
2021-02-09

Registro numeris
44/2290553

Unikalus numeris
4400-5466-7120

Adresas
Marijampolės sav.,
Marijampolės sen., Pietarių k.,
Liepų g.

Paskirtis
Kelių (gatvių)

Aprašymas
Liepų gatvė

Pastabos

M 1 : 5 000

REGISTRŲ CENTRAS



VALSTYBĖS ĮMONĖ REGISTRŲ CENTRAS
 Lvovo g. 25-101, 09320 Vilnius, tel. (8 5) 2688 262, el. p. info@registrucentras.lt
 Duomenys kaupiami ir saugomi Juridinių asmenų registre, kodas 124110246

NEKILNOJAMOJO TURTO REGISTRO DUOMENŲ BAZĖS IŠRAŠAS

2022-01-11 13:21:23

1. Nekilnojamojo turto registre įregistruotas turtas:

Registro Nr.:	44/2290553
Registro tipas:	Statiniai
Sudarymo data:	2018-10-11
	Marijampolės sav., Marijampolės sen., Pietarių k., Liepų g.

2. Nekilnojamieji daiktai:

2.1.	Kelias (gatvė) - Liepų gatvė
	Marijampolės sav., Marijampolės sen., Pietarių k., Liepų g.
Unikalus daikto numeris:	4400-5466-7120
Daikto pagrindinė naudojimo paskirtis:	Kelių (gatvių)
Žymėjimas plane:	1-4
Statusas:	Suformuotas padalijus daiktą
Daikto istorinė kilmė:	Gautas padalijus daiktą, unikalus daikto numeris 4400-5104-3982
Statybos pradžios metai:	1988
Statybos pabaigos metai:	1988
Statinio kategorija:	II grupės nesudėtingasis
Baigtumo procentas:	100 %
Ilgis:	0.068 km
Plotas:	27.00 kv. m
Danga:	Žvyras
Eismo juostų skaičius:	Viena
Gatvės kategorija:	Pagalbinė
Atkūrimo sąnaudos (statybos vertė):	6460 Eur
Fizinio nusidėvėjimo procentas:	75 %
Atkuriamoji vertė:	1610 Eur
Vidutinė rinkos vertė:	1610 Eur
Vidutinės rinkos vertės nustatymo būdas:	Atkuriamoji vertė

Vidutinės rinkos vertės nustatymo data:	2020-06-08
Kadastro duomenų nustatymo data:	2020-06-08
2.2.	Kelias (gatvė) - Liepų gatvė Marijampolės sav., Marijampolės sen., Pietarių k., Liepų g. 4400-5466-7086
Unikalus daikto numeris:	Kelių (gatvių)
Daikto pagrindinė naudojimo paskirtis:	1-18
Žymėjimas plane:	Suformuotas padalijus daiktą
Statusas:	Gautas padalijus daiktą, unikalus daikto numeris 4400-5104-3982
Daikto istorinė kilmė:	1988
Statybos pradžios metai:	1988
Statybos pabaigos metai:	II grupės nesudėtingasis
Statinio kategorija:	100 %
Baigtumo procentas:	0.463 km
Ilgis:	19.00 kv. m
Plotas:	Žvyras
Danga:	Viena
Eismo juostų skaičius:	Pagalbinė
Gatvės kategorija:	44000 Eur
Atkūrimo sąnaudos (statybos vertė):	75 %
Fizinio nusidėvėjimo procentas:	11000 Eur
Atkuriamoji vertė:	11000 Eur
Vidutinė rinkos vertė:	Atkuriamoji vertė
Vidutinės rinkos vertės nustatymo būdas:	2020-06-08
Vidutinės rinkos vertės nustatymo data:	2020-06-08
Kadastro duomenų nustatymo data:	2020-06-08

3. Daikto priklausiniai iš kito registro: įrašų nėra

4. Nuosavybė:

4.1.	Nuosavybės teisė
Savininkas:	MARIJAMPOLĖS SAVIVALDYBĖ, a.k. 111100960
Daiktas:	kelias (gatvė) Nr. 4400-5466-7086, aprašytas p. 2.2. kelias (gatvė) Nr. 4400-5466-7120, aprašytas p. 2.1.

Įregistravimo pagrindas:	2018-11-20 Kitas juridinis dokumentas Nr. SA-10013(9.1.E)
Įrašas galioja:	2021-01-14 Pažyma apie naujai suformuotų nekilnojamojo turto kadastro objektų (statinių) galimybę naudoti pagal paskirtį Nr. AL-498 (12.17) Nuo 2021-02-23

5. Valstybės ir savivaldybių žemės patikėjimo teisė: įrašų nėra

6. Kitos daiktinės teisės : įrašų nėra

7. Juridiniai faktai:

7.1.	Pradėta žemės sklypo paėmimo visuomenės poreikiams procedūra
Daiktas:	kelias (gatvė) Nr. 4400-5466-7120, aprašytas p. 2.1.
Įregistravimo pagrindas:	2019-11-20 Lietuvos Respublikos Vyriausybės nutarimas Nr. 1177
Įrašas galioja:	Nuo 2021-02-23

8. Žymos: įrašų nėra

9. Teritorijos, kuriose taikomos specialiosios žemės naudojimo sąlygos: įrašų nėra

10. Daikto registravimas ir kadastro žymos:

10.1.	Suformuotas padalijimo būdu (daikto registravimas)
Daiktas:	kelias (gatvė) Nr. 4400-5466-7086, aprašytas p. 2.2. kelias (gatvė) Nr. 4400-5466-7120, aprašytas p. 2.1.
Įregistravimo pagrindas:	2020-06-08 Nekilnojamojo daikto kadastro duomenų byla 2021-01-14 Pažyma apie naujai suformuotų nekilnojamojo turto kadastro objektų (statinių) galimybę naudoti pagal paskirtį Nr. AL-498 (12.17)
Įrašas galioja:	Nuo 2021-02-12

10.2.	Kadastrinius matavimus atliko (kadastro žyma)
Daiktas:	<div style="background-color: black; width: 150px; height: 1.2em; margin-bottom: 5px;"></div> kelias (gatvė) Nr. 4400-5466-7086, aprašytas p. 2.2. kelias (gatvė) Nr. 4400-5466-7120, aprašytas p. 2.1.

Įregistravimo pagrindas:

2015-09-21 Kvalifikacijos pažymėjimas Nr. 2M-M-2304

Įrašas galioja:

2020-06-08 Nekilnojamojo daikto kadastro duomenų byla
Nuo 2021-02-12

11. Registro pastabos ir nuorodos: įrašų nėra

12. Kita informacija: įrašų nėra

13. Informacija apie duomenų sandoriui tikslinimą: įrašų nėra



Įvedimo data
2021-02-09

Registro numeris
44/2025320

Unikalus numeris
4400-5468-1973

Adresas
Marjampolės sav., Šunskų sen.,
Mokolų k., Pievų g.

Paskirtis
Kelių (gatvių)

Aprašymas
Pievų gatvė

Pastabos



VALSTYBĖS ĮMONĖ REGISTRŲ CENTRAS
 Lvovo g. 25-101, 09320 Vilnius, tel. (8 5) 2688 262, el. p. info@registrucentras.lt
 Duomenys kaupiami ir saugomi Juridinių asmenų registre, kodas 124110246

NEKILNOJAMOJO TURTO REGISTRO DUOMENŲ BAZĖS IŠRAŠAS

2022-01-11 13:22:58

1. Nekilnojamojo turto registre įregistruotas turtas:

Registro Nr.:	44/2025320
Registro tipas:	Statiniai
Sudarymo data:	2015-12-17
	Marijampolės sav., Šunskų sen., Mokolų k., Pievų g.

2. Nekilnojamieji daiktai:

2.1.	Kelias (gatvė) - Pievų gatvė
	Marijampolės sav., Šunskų sen., Mokolų k., Pievų g.
Unikalus daikto numeris:	4400-5468-1973
Daikto pagrindinė naudojimo paskirtis:	Kelių (gatvių)
Žymėjimas plane:	1-3
Statusas:	Suformuotas padalijus daiktą
Daikto istorinė kilmė:	Gautas padalijus daiktą, unikalus daikto numeris 4400-4048-3448
Statybos pradžios metai:	2014
Statybos pabaigos metai:	2014
Statinio kategorija:	II grupės nesudėtingasis
Baigtumo procentas:	100 %
Ilgis:	0.04 km
Eismo juostų skaičius:	Dvi
Gatvės kategorija:	Pagalbinė
Atkūrimo sąnaudos (statybos vertė):	3800 Eur
Fizinio nusidėvėjimo procentas:	60 %
Atkuriamoji vertė:	1520 Eur
Vidutinė rinkos vertė:	1520 Eur
Vidutinės rinkos vertės nustatymo būdas:	Atkuriamoji vertė
Vidutinės rinkos vertės nustatymo data:	2020-06-09
Kadastro duomenų nustatymo data:	2020-06-09

2.2.

Unikalus daikto numeris:	Kelias (gatvė) - Pievų gatvė
Daikto pagrindinė naudojimo paskirtis:	Marijampolės sav., Šunskų sen., Mokolų k., Pievų g.
Žymėjimas plane:	4400-5468-1962
Statusas:	Kelių (gatvių)
Daikto istorinė kilmė:	1-13
Statybos pradžios metai:	Suformuotas padalijus daiktą
Statybos pabaigos metai:	Gautas padalijus daiktą, unikalus daikto numeris 4400-4048-3448
Statinio kategorija:	2014
Baigtumo procentas:	2014
Ilgis:	II grupės nesudėtingasis
Plotas:	100 %
Eismo juostų skaičius:	0.545 km
Gatvės kategorija:	58.02 kv. m
Atkūrimo sąnaudos (statybos vertė):	Dvi
Fizinio nusidėvėjimo procentas:	Pagalbinė
Atkuriamoji vertė:	53600 Eur
Vidutinė rinkos vertė:	59 %
Vidutinės rinkos vertės nustatymo būdas:	22300 Eur
Vidutinės rinkos vertės nustatymo data:	22300 Eur
Kadastru duomenų nustatymo data:	Atkuriamoji vertė
	2020-06-09
	2020-06-09

3. Daikto priklausiniai iš kito registro: įrašų nėra**4. Nuosavybė:**

4.1.	Nuosavybės teisė
Savininkas:	MARIJAMPOLĖS SAVIVALDYBĖ, a.k. 111100960
Daiktas:	kelias (gatvė) Nr. 4400-5468-1962, aprašytas p. 2.2.
	kelias (gatvė) Nr. 4400-5468-1973, aprašytas p. 2.1.
	2016-03-03 Deklaracija apie statybos užbaigimą Nr. VR-1162-16.15
Įregistravimo pagrindas:	2021-01-14 Pažyma apie naujai suformuotų nekilnojamojo turto kadastro objektų (statinių) galimybę naudoti pagal paskirtį Nr. AL-488 (12.17)

Įrašas galioja:

Nuo 2021-02-23

5. Valstybės ir savivaldybių žemės patikėjimo teisė: įrašų nėra

6. Kitos daiktinės teisės : įrašų nėra

7. Juridiniai faktai:

7.1.
Daiktas:
Įregistravimo pagrindas:
Įrašas galioja:

Pradėta žemės sklypo paėmimo visuomenės poreikiams procedūra
kelias (gatvė) Nr. 4400-5468-1973, aprašytas p. 2.1.
2019-11-20 Lietuvos Respublikos Vyriausybės nutarimas Nr. 1177
Nuo 2021-02-23

8. Žymos: įrašų nėra

9. Teritorijos, kuriose taikomos specialiosios žemės naudojimo sąlygos: įrašų nėra

10. Daikto registravimas ir kadastro žymos:

10.1.
Daiktas:

Įregistravimo pagrindas:

Įrašas galioja:

Suformuotas padalijimo būdu (daikto registravimas)
kelias (gatvė) Nr. 4400-5468-1962, aprašytas p. 2.2.
kelias (gatvė) Nr. 4400-5468-1973, aprašytas p. 2.1.
2020-06-09 Nekilnojamojo daikto kadastro duomenų byla
2021-01-14 Pažyma apie naujai suformuotų nekilnojamojo turto kadastro objektų
(statinių) galimybę naudoti pagal paskirtį Nr. AL-488 (12.17)
Nuo 2021-02-12

10.2.

Daiktas:

Įregistravimo pagrindas:

Įrašas galioja:

Kadastrinius matavimus atliko (kadastro žyma)
[redacted]
kelias (gatvė) Nr. 4400-5468-1962, aprašytas p. 2.2.
kelias (gatvė) Nr. 4400-5468-1973, aprašytas p. 2.1.
2015-09-21 Kvalifikacijos pažymėjimas Nr. 2M-M-2304
2020-06-09 Nekilnojamojo daikto kadastro duomenų byla
Nuo 2021-02-12

11. Registro pastabos ir nuorodos: įrašų nėra

12. Kita informacija:

Žemės sklypo, kuriame yra statiniai, kadastrinis Nr.: 5157/7001:45
Archyvinės bylos Nr.: 18/57963

13. Informacija apie duomenų sandoriui tikslinimą: įrašų nėra





VALSTYBĖS ĮMONĖ REGISTRŲ CENTRAS
Lvovo g. 25-101, 09320 Vilnius, tel. (8 5) 2688 262, el. p. info@registrucentras.lt
Duomenys kaupiami ir saugomi Juridinių asmenų registre, kodas 124110246

NEKILNOJAMOJO TURTO REGISTRO DUOMENŲ BAZĖS IŠRAŠAS

2022-01-11 13:24:04

1. Nekilnojamojo turto registre įregistruotas turtas:

Registro Nr.:	44/2034510
Registro tipas:	Statiniai
Sudarymo data:	2016-02-08
	Marijampolės sav., Šunskų sen., Mokolų k., Sodų g.

2. Nekilnojamieji daiktai:

2.1.	Kelias (gatvė) - Sodų gatvė
	Marijampolės sav., Šunskų sen., Mokolų k., Sodų g.
Unikalus daikto numeris:	4400-5468-2005
Daikto pagrindinė naudojimo paskirtis:	Kelių (gatvių)
Žymėjimas plane:	1-6
Statusas:	Suformuotas padalijus daiktą
Daikto istorinė kilmė:	Gautas padalijus daiktą, unikalus daikto numeris 4400-4096-9473
Statybos pradžios metai:	1987
Statybos pabaigos metai:	1987
Statinio kategorija:	II grupės nesudėtingasis
Baigtumo procentas:	100 %
Ilgis:	0.232 km
Eismo juostų skaičius:	Dvi
Gatvės kategorija:	Pagalbinė
Atkūrimo sąnaudos (statybos vertė):	34000 Eur
Fizinio nusidėvėjimo procentas:	75 %
Atkuriamoji vertė:	8490 Eur
Vidutinė rinkos vertė:	8490 Eur
Vidutinės rinkos vertės nustatymo būdas:	Atkuriamoji vertė
Vidutinės rinkos vertės nustatymo data:	2020-06-09
Kadastro duomenų nustatymo data:	2020-06-09

2.2.

Unikalus daikto numeris:	Kelias (gatvė) - Sodų gatvė
Daikto pagrindinė naudojimo paskirtis:	Marijampolės sav., Šunskų sen., Mokolų k., Sodų g.
Žymėjimas plane:	4400-5468-2016
Statusas:	Kelių (gatvių)
Daikto istorinė kilmė:	1-30
Statybos pradžios metai:	Suformuotas padalijus daiktą
Statybos pabaigos metai:	Gautas padalijus daiktą, unikalus daikto numeris 4400-4096-9473
Statinio kategorija:	1987
Baigtumo procentas:	1987
Ilgis:	II grupės nesudėtingasis
Plotas:	100 %
Eismo juostų skaičius:	0.916 km
Gatvės kategorija:	393.71 kv. m
Atkūrimo sąnaudos (statybos vertė):	Dvi
Atkuriamoji vertė:	Pagalbinė
Vidutinė rinkos vertė:	366000 Eur
Vidutinės rinkos vertės nustatymo būdas:	91800 Eur
Vidutinės rinkos vertės nustatymo data:	91800 Eur
Kadastro duomenų nustatymo data:	Atkuriamoji vertė
	2020-06-09
	2020-06-09

3. Daikto priklausiniai iš kito registro: įrašų nėra**4. Nuosavybė:**

4.1.

Savininkas:	Nuosavybės teisė
Daiktas:	MARIJAMPOLĖS SAVIVALDYBĖ, a.k. 111100960
	kelias (gatvė) Nr. 4400-5468-2005, aprašytas p. 2.1.
	kelias (gatvė) Nr. 4400-5468-2016, aprašytas p. 2.2.
	2016-03-02 Pažyma Nr. SA-2170-(5.3.)
Įregistravimo pagrindas:	2021-01-14 Pažyma apie naujai suformuotų nekilnojamojo turto kadastro objektų (statinių) galimybę naudoti pagal paskirtį Nr. AL-476 (12.17)
Įrašas galioja:	Nuo 2021-02-23

5. Valstybės ir savivaldybių žemės patikėjimo teisė: įrašų nėra

6. Kitos daiktinės teisės : įrašų nėra

7. Juridiniai faktai:

7.1.	Pradėta žemės sklypo paėmimo visuomenės poreikiams procedūra
Daiktas:	kelias (gatvė) Nr. 4400-5468-2005, aprašytas p. 2.1.
Įregistravimo pagrindas:	2019-11-20 Lietuvos Respublikos Vyriausybės nutarimas Nr. 1177
Įrašas galioja:	Nuo 2021-02-23

8. Žymos: įrašų nėra

9. Teritorijos, kuriose taikomos specialiosios žemės naudojimo sąlygos: įrašų nėra

10. Daikto registravimas ir kadastro žymos:

10.1.	Suformuotas padalijimo būdu (daikto registravimas)
Daiktas:	kelias (gatvė) Nr. 4400-5468-2005, aprašytas p. 2.1. kelias (gatvė) Nr. 4400-5468-2016, aprašytas p. 2.2. 2020-06-09 Nekilnojamojo daikto kadastro duomenų byla
Įregistravimo pagrindas:	2021-01-14 Pažyma apie naujai suformuotų nekilnojamojo turto kadastro objektų (statinių) galimybę naudoti pagal paskirtį Nr. AL-476 (12.17)
Įrašas galioja:	Nuo 2021-02-12
10.2.	Kadastrinius matavimus atliko (kadastro žyma)
	<div style="background-color: black; width: 100px; height: 15px;"></div>
Daiktas:	kelias (gatvė) Nr. 4400-5468-2005, aprašytas p. 2.1. kelias (gatvė) Nr. 4400-5468-2016, aprašytas p. 2.2.
Įregistravimo pagrindas:	2015-09-21 Kvalifikacijos pažymėjimas Nr. 2M-M-2304 2020-06-09 Nekilnojamojo daikto kadastro duomenų byla
Įrašas galioja:	Nuo 2021-02-12

11. Registro pastabos ir nuorodos:

Žemės sklypų, kuriuose yra statiniai, kadastro Nr. 5157/7001:60 ir Nr. 5157/7001:61.

12. Kita informacija:

Žemės sklypo, kuriame yra statiniai, kadastrinis Nr.: 5157/7001:60

Archyvinės bylos Nr.: 18/58008

13. Informacija apie duomenų sandoriui tikslinimą: įrašų nėra



Identifikuota:
Keliai, geležink. ir kt.
(plot.)
4400-5468-2038

[Daugiau info](#)
[Parodyti visa](#)

Detali informacija

Įvedimo data
2021-02-09

Registro numeris
44/2037161

Unikalus numeris
4400-5468-2038

Adresas
Marijampolės sav., Šunskų sen.,
Mokolų k., Šiaurės g.

Paskirtis
Kelių (gatvių)

Aprašymas
Šiaurės gatvė

Pastabos

M 1 : 10 000

REGISTRŲ CENTRAS



VALSTYBĖS ĮMONĖ REGISTRŲ CENTRAS
Lvovo g. 25-101, 09320 Vilnius, tel. (8 5) 2688 262, el. p. info@registrucentras.lt
Duomenys kaupiami ir saugomi Juridinių asmenų registre, kodas 124110246

NEKILNOJAMOJO TURTO REGISTRO DUOMENŲ BAZĖS IŠRAŠAS

2022-01-11 13:25:23

1. Nekilnojamojo turto registre įregistruotas turtas:

Registro Nr.:	44/2037161
Registro tipas:	Statiniai
Sudarymo data:	2016-02-23
	Marijampolės sav., Šunskų sen., Mokolų k., Šiaurės g.

2. Nekilnojamieji daiktai:

2.1.	Kelias (gatvė) - Šiaurės gatvė
	Marijampolės sav., Šunskų sen., Mokolų k., Šiaurės g.
Unikalus daikto numeris:	4400-5468-2027
Daikto pagrindinė naudojimo paskirtis:	Kelių (gatvių)
Žymėjimas plane:	1-8
Statusas:	Suformuotas padalijus daiktą
Daikto istorinė kilmė:	Gautas padalijus daiktą, unikalus daikto numeris 4400-4110-6925
Statybos pradžios metai:	2012
Statybos pabaigos metai:	2012
Statinio kategorija:	II grupės nesudėtingasis
Baigtumo procentas:	100 %
Ilgis:	0.16 km
Plotas:	72.55 kv. m
Eismo juostų skaičius:	Dvi
Gatvės kategorija:	Pagalbinė
Atkūrimo sąnaudos (statybos vertė):	15200 Eur
Fizinio nusidėvėjimo procentas:	75 %
Atkuriamoji vertė:	3800 Eur
Vidutinė rinkos vertė:	3800 Eur
Vidutinės rinkos vertės nustatymo būdas:	Atkuriamoji vertė
Vidutinės rinkos vertės nustatymo data:	2020-06-09

Kadastro duomenų nustatymo data:	2020-06-09
2.2.	Kelias (gatvė) - Šiaurės gatvė Marijampolės sav., Šunskų sen., Mokolų k., Šiaurės g. 4400-5468-2038
Unikalus daikto numeris:	Kelių (gatvių)
Daikto pagrindinė naudojimo paskirtis:	1-11
Žymėjimas plane:	Suformuotas padalijus daiktą
Statusas:	Gautas padalijus daiktą, unikalus daikto numeris 4400-4110-6925
Daikto istorinė kilmė:	2012
Statybos pradžios metai:	2012
Statybos pabaigos metai:	II grupės nesudėtingasis
Statinio kategorija:	100 %
Baigtumo procentas:	0.192 km
Ilgis:	37.53 kv. m
Plotas:	Žvyras
Danga:	Dvi
Eismo juostų skaičius:	Pagalbinė
Gatvės kategorija:	22100 Eur
Atkūrimo sąnaudos (statybos vertė):	71 %
Fizinio nusidėvėjimo procentas:	7650 Eur
Atkuriamoji vertė:	7650 Eur
Vidutinė rinkos vertė:	Atkuriamoji vertė
Vidutinės rinkos vertės nustatymo būdas:	2020-06-09
Vidutinės rinkos vertės nustatymo data:	2020-06-09
Kadastro duomenų nustatymo data:	2020-06-09

3. Daikto priklausiniai iš kito registro: įrašų nėra

4. Nuosavybė:

4.1.	Nuosavybės teisė
Savininkas:	MARIJAMPOLĖS SAVIVALDYBĖ, a.k. 111100960
Daiktas:	kelias (gatvė) Nr. 4400-5468-2027, aprašytas p. 2.1. kelias (gatvė) Nr. 4400-5468-2038, aprašytas p. 2.2.
Įregistravimo pagrindas:	2016-03-07 Deklaracija apie statybos užbaigimą / paskirties pakeitimą Nr. VR-1205-

Įrašas galioja: (16.15)
2021-01-14 Pažyma apie naujai suformuotų nekilnojamojo turto kadastro objektų (statinių) galimybę naudoti pagal paskirtį Nr. AL-473 (12.17)
Nuo 2021-02-23

5. Valstybės ir savivaldybių žemės patikėjimo teisė: įrašų nėra

6. Kitos daiktinės teisės : įrašų nėra

7. Juridiniai faktai:

7.1. Pradėta žemės sklypo paėmimo visuomenės poreikiams procedūra
Daiktas: kelias (gatvė) Nr. 4400-5468-2038, aprašytas p. 2.2.
Įregistravimo pagrindas: 2019-11-20 Lietuvos Respublikos Vyriausybės nutarimas Nr. 1177
Įrašas galioja: Nuo 2021-02-23

8. Žymos: įrašų nėra

9. Teritorijos, kuriose taikomos specialiosios žemės naudojimo sąlygos: įrašų nėra

10. Daikto registravimas ir kadastro žymos:

10.1. Suformuotas padalijimo būdu (daikto registravimas)
Daiktas: kelias (gatvė) Nr. 4400-5468-2027, aprašytas p. 2.1.
kelias (gatvė) Nr. 4400-5468-2038, aprašytas p. 2.2.
2020-06-09 Nekilnojamojo daikto kadastro duomenų byla
Įregistravimo pagrindas: 2021-01-14 Pažyma apie naujai suformuotų nekilnojamojo turto kadastro objektų (statinių) galimybę naudoti pagal paskirtį Nr. AL-473 (12.17)
Įrašas galioja: Nuo 2021-02-12

10.2. Kadastrinius matavimus atliko (kadastro žyma)
[redacted]
Daiktas: kelias (gatvė) Nr. 4400-5468-2027, aprašytas p. 2.1.
kelias (gatvė) Nr. 4400-5468-2038, aprašytas p. 2.2.

Įregistravimo pagrindas:	2015-09-21 Kvalifikacijos pažymėjimas Nr. 2M-M-2304
Įrašas galioja:	2020-06-09 Nekilnojamojo daikto kadastro duomenų byla Nuo 2021-02-12

11. Registro pastabos ir nuorodos:

Žemės sklypai, kuriuose yra statiniai kadastrinis Nr.5157/7001:62; kadastrinis Nr.5157/7001:63.

12. Kita informacija:

Žemės sklypo, kuriame yra statiniai, kadastrinis Nr.:	5157/7001:62
Archyvinės bylos Nr.:	18/58047

13. Informacija apie duomenų sandoriui tikslinimą: įrašų nėra



Detali informacija

Įvedimo data
2021-02-09

Registro numeris
44/2037162

Unikalus numeris
4400-5468-2049

Adresas
Marijampolės sav., Šunskų sen.,
Mokotų k., Verslų g.

Paskirtis
Kelių (gatvių)

Aprašymas
Verslų gatvė

Pastabos



VALSTYBĖS ĮMONĖ REGISTRŲ CENTRAS
 Lvovo g. 25-101, 09320 Vilnius, tel. (8 5) 2688 262, el. p. info@registrucentras.lt
 Duomenys kaupiami ir saugomi Juridinių asmenų registre, kodas 124110246

NEKILNOJAMOJO TURTO REGISTRO DUOMENŲ BAZĖS IŠRAŠAS

2022-01-11 13:28:49

1. Nekilnojamojo turto registre įregistruotas turtas:

Registro Nr.:	44/2037162
Registro tipas:	Statiniai
Sudarymo data:	2016-02-23
	Marijampolės sav., Šunskų sen., Mokolų k., Verslų g.

2. Nekilnojamieji daiktai:

2.1.	Kelias (gatvė) - Verslų gatvė
	Marijampolės sav., Šunskų sen., Mokolų k., Verslų g.
Unikalus daikto numeris:	4400-5468-2049
Daikto pagrindinė naudojimo paskirtis:	Kelių (gatvių)
Žymėjimas plane:	1-2
Statusas:	Suformuotas padalijus daiktą
Daikto istorinė kilmė:	Gautas padalijus daiktą, unikalus daikto numeris 4400-4110-6936
Statybos pradžios metai:	1975
Statybos pabaigos metai:	1975
Statinio kategorija:	II grupės nesudėtingasis
Baigtumo procentas:	100 %
Ilgis:	0.013 km
Eismo juostų skaičius:	Dvi
Gatvės kategorija:	Pagalbinė
Atkūrimo sąnaudos (statybos vertė):	5720 Eur
Fizinio nusidėvėjimo procentas:	75 %
Atkuriamoji vertė:	1430 Eur
Vidutinė rinkos vertė:	1430 Eur
Vidutinės rinkos vertės nustatymo būdas:	Atkuriamoji vertė
Vidutinės rinkos vertės nustatymo data:	2020-06-09
Kadastro duomenų nustatymo data:	2020-06-09

2.2.

Unikalus daikto numeris:	Kelias (gatvė) - Verslų gatvė
Daikto pagrindinė naudojimo paskirtis:	Marijampolės sav., Šunskų sen., Mokolų k., Verslų g.
Žymėjimas plane:	4400-5468-2062
Statusas:	Kelių (gatvių)
Daikto istorinė kilmė:	1-24
Statybos pradžios metai:	Suformuotas padalijus daiktą
Statybos pabaigos metai:	Gautas padalijus daiktą, unikalus daikto numeris 4400-4110-6936
Statinio kategorija:	1975
Baigtumo procentas:	1975
Ilgis:	II grupės nesudėtingasis
Plotas:	100 %
Danga:	0.502 km
Eismo juostų skaičius:	714.67 kv. m
Gatvės kategorija:	Žvyras
Atkūrimo sąnaudos (statybos vertė):	Dvi
Atkuriamoji vertė:	Pagalbinė
Vidutinė rinkos vertė:	125000 Eur
Vidutinės rinkos vertės nustatymo būdas:	31300 Eur
Vidutinės rinkos vertės nustatymo data:	31300 Eur
Kadastro duomenų nustatymo data:	Atkuriamoji vertė
	2020-06-09
	2020-06-09

3. Daikto priklausiniai iš kito registro: įrašų nėra**4. Nuosavybė:**

4.1.	Nuosavybės teisė
Savininkas:	MARIJAMPOLĖS SAVIVALDYBĖ, a.k. 111100960
Daiktas:	kelias (gatvė) Nr. 4400-5468-2049, aprašytas p. 2.1.
	kelias (gatvė) Nr. 4400-5468-2062, aprašytas p. 2.2.
	2016-03-08 Pažyma Nr. SA-2377-(5.3.)
Įregistravimo pagrindas:	2021-01-14 Pažyma apie naujai suformuotų nekilnojamojo turto kadastro objektų (statinių) galimybę naudoti pagal paskirtį Nr. AL-475 (12.17)

Įrašas galioja:

Nuo 2021-02-23

5. Valstybės ir savivaldybių žemės patikėjimo teisė: įrašų nėra

6. Kitos daiktinės teisės : įrašų nėra

7. Juridiniai faktai:

7.1.
Daiktas:
Įregistravimo pagrindas:
Įrašas galioja:

Pradėta žemės sklypo paėmimo visuomenės poreikiams procedūra
kelias (gatvė) Nr. 4400-5468-2049, aprašytas p. 2.1.
2019-11-20 Lietuvos Respublikos Vyriausybės nutarimas Nr. 1177
Nuo 2021-02-23

8. Žymos: įrašų nėra

9. Teritorijos, kuriose taikomos specialiosios žemės naudojimo sąlygos: įrašų nėra

10. Daikto registravimas ir kadastro žymos:

10.1.
Daiktas:

Įregistravimo pagrindas:

Įrašas galioja:

Suformuotas padalijimo būdu (daikto registravimas)
kelias (gatvė) Nr. 4400-5468-2049, aprašytas p. 2.1.
kelias (gatvė) Nr. 4400-5468-2062, aprašytas p. 2.2.
2020-06-09 Nekilnojamojo daikto kadastro duomenų byla
2021-01-14 Pažyma apie naujai suformuotų nekilnojamojo turto kadastro objektų
(statinių) galimybę naudoti pagal paskirtį Nr. AL-475 (12.17)
Nuo 2021-02-12

10.2.

Daiktas:

Įregistravimo pagrindas:

Įrašas galioja:

Kadastrinius matavimus atliko (kadastro žyma)
[redacted]
kelias (gatvė) Nr. 4400-5468-2049, aprašytas p. 2.1.
kelias (gatvė) Nr. 4400-5468-2062, aprašytas p. 2.2.
2015-09-21 Kvalifikacijos pažymėjimas Nr. 2M-M-2304
2020-06-09 Nekilnojamojo daikto kadastro duomenų byla
Nuo 2021-02-12

11. Registro pastabos ir nuorodos:

Žemės sklypų, kuriuose yra statiniai, kadastro Nr. 5157/7001:64 ir Nr. 5157/7001:65.

12. Kita informacija:

Žemės sklypo, kuriame yra statiniai, kadastrinis Nr.: 5157/7001:64
Archyvinės bylos Nr.: 18/58048

13. Informacija apie duomenų sandoriui tikslinimą: įrašų nėra



Identifikuota:
Keliai, geležink. ir kt.
(plot.)
4400-5468-2164
Daugiau info
Parodyti visa

Detali informacija

Įvedimo data
2021-02-09

Registro numeris
44/2054348

Unikalus numeris
4400-5468-2164

Adresas
Marjampolės sav., Šunskų sen.,
Tarpučių k., Pagirio g.

Paskirtis
Kelių (gatvių)

Aprašymas
Pagirio gatvė

Pastabos

M 1: 25 000

REGISTRŲ CENTRAS



VALSTYBĖS ĮMONĖ REGISTRŲ CENTRAS
 Lvovo g. 25-101, 09320 Vilnius, tel. (8 5) 2688 262, el. p. info@registrucentras.lt
 Duomenys kaupiami ir saugomi Juridinių asmenų registre, kodas 124110246

NEKILNOJAMOJO TURTO REGISTRO DUOMENŲ BAZĖS IŠRAŠAS

2022-01-11 13:30:44

1. Nekilnojamojo turto registre įregistruotas turtas:

Registro Nr.:	44/2054348
Registro tipas:	Statiniai
Sudarymo data:	2016-05-20
	Marijampolės sav., Šunskų sen., Tarpučių k., Pagirio g.

2. Nekilnojamieji daiktai:

2.1.	Kelias (gatvė) - Pagirio gatvė
	Marijampolės sav., Šunskų sen., Tarpučių k., Pagirio g.
Unikalus daikto numeris:	4400-5468-2164
Daikto pagrindinė naudojimo paskirtis:	Kelių (gatvių)
Žymėjimas plane:	1-2
Statusas:	Suformuotas padalijus daiktą
Daikto istorinė kilmė:	Gautas padalijus daiktą, unikalus daikto numeris 4400-4207-1189
Statybos pradžios metai:	1970
Statybos pabaigos metai:	1970
Statinio kategorija:	II grupės nesudėtingasis
Baigtumo procentas:	100 %
Ilgis:	0.013 km
Danga:	Žvyras
Eismo juostų skaičius:	Dvi
Gatvės kategorija:	Pagalbinė
Atkūrimo sąnaudos (statybos vertė):	1500 Eur
Fizinio nusidėvėjimo procentas:	75 %
Atkuriamoji vertė:	376 Eur
Vidutinė rinkos vertė:	376 Eur
Vidutinės rinkos vertės nustatymo būdas:	Atkuriamoji vertė
Vidutinės rinkos vertės nustatymo data:	2020-06-08

Kadastro duomenų nustatymo data:	2020-06-08
2.2.	Kelias (gatvė) - Pagirio gatvė Marijampolės sav., Šunskų sen., Tarpučių k., Pagirio g. 4400-5468-2150
Unikalus daikto numeris:	Kelių (gatvių)
Daikto pagrindinė naudojimo paskirtis:	1-23
Žymėjimas plane:	Suformuotas padalijus daiktą
Statusas:	Gautas padalijus daiktą, unikalus daikto numeris 4400-4207-1189
Daikto istorinė kilmė:	1970
Statybos pradžios metai:	1970
Statybos pabaigos metai:	II grupės nesudėtingasis
Statinio kategorija:	100 %
Baigtumo procentas:	0.573 km
Ilgis:	172.60 kv. m
Plotas:	Žvyras
Danga:	Dvi
Eismo juostų skaičius:	Pagalbinė
Gatvės kategorija:	66200 Eur
Atkūrimo sąnaudos (statybos vertė):	75 %
Fizinio nusidėvėjimo procentas:	16600 Eur
Atkuriamoji vertė:	16600 Eur
Vidutinė rinkos vertė:	Atkuriamoji vertė
Vidutinės rinkos vertės nustatymo būdas:	2020-06-08
Vidutinės rinkos vertės nustatymo data:	2020-06-08
Kadastro duomenų nustatymo data:	2020-06-08

3. Daikto priklausiniai iš kito registro: įrašų nėra

4. Nuosavybė:

4.1.	Nuosavybės teisė
Savininkas:	MARIJAMPOLĖS SAVIVALDYBĖ, a.k. 111100960
Daiktas:	kelias (gatvė) Nr. 4400-5468-2150, aprašytas p. 2.2. kelias (gatvė) Nr. 4400-5468-2164, aprašytas p. 2.1.
Įregistravimo pagrindas:	2016-06-07 Pažyma Nr. SA-5981 (5.3.)

Įrašas galioja: 2021-01-14 Pažyma apie naujai suformuotų nekilnojamojo turto kadastro objektų (statinių) galimybę naudoti pagal paskirtį Nr. AL-466 (12.17)
Nuo 2021-02-23

5. Valstybės ir savivaldybių žemės patikėjimo teisė: įrašų nėra

6. Kitos daiktinės teisės : įrašų nėra

7. Juridiniai faktai:

7.1. Pradėta žemės sklypo paėmimo visuomenės poreikiams procedūra
Daiktas: kelias (gatvė) Nr. 4400-5468-2164, aprašytas p. 2.1.
Įregistravimo pagrindas: 2019-11-20 Lietuvos Respublikos Vyriausybės nutarimas Nr. 1177
Įrašas galioja: Nuo 2021-02-23

8. Žymos: įrašų nėra

9. Teritorijos, kuriose taikomos specialiosios žemės naudojimo sąlygos: įrašų nėra

10. Daikto registravimas ir kadastro žymos:

10.1. Suformuotas padalijimo būdu (daikto registravimas)
Daiktas: kelias (gatvė) Nr. 4400-5468-2150, aprašytas p. 2.2.
kelias (gatvė) Nr. 4400-5468-2164, aprašytas p. 2.1.
2020-06-08 Nekilnojamojo daikto kadastro duomenų byla
Įregistravimo pagrindas: 2021-01-14 Pažyma apie naujai suformuotų nekilnojamojo turto kadastro objektų (statinių) galimybę naudoti pagal paskirtį Nr. AL-466 (12.17)
Įrašas galioja: Nuo 2021-02-12

10.2. Kadastrinius matavimus atliko (kadastro žyma)
[redacted]
Daiktas: kelias (gatvė) Nr. 4400-5468-2150, aprašytas p. 2.2.
kelias (gatvė) Nr. 4400-5468-2164, aprašytas p. 2.1.
Įregistravimo pagrindas: 2015-09-21 Kvalifikacijos pažymėjimas Nr. 2M-M-2304

Įrašas galioja:

2020-06-08 Nekilnojamojo daikto kadastro duomenų byla
Nuo 2021-02-12

11. Registro pastabos ir nuorodos: įrašų nėra

12. Kita informacija: įrašų nėra

13. Informacija apie duomenų sandoriui tikslinimą: įrašų nėra



Identifikuota:
Keliai, geležink. ir kt.
(plot.)
4400-5468-1984

[Daugiau info](#)
[Parodyti visa](#)

Detali informacija

Įvedimo data
2021-02-09

Registro numeris
44/2054349

Unikalus numeris
4400-5468-1984

Adresas

Paskirtis
Kelių

Aprašymas
\$S0011 Pataišikiai - Strazdiškiai
- Samsoniškes - Pakusinė -
Rudžiai - Katiliškiai

Pastabos

M 1:25 000

REGISTRŲ CENTR



VALSTYBĖS ĮMONĖ REGISTRŲ CENTRAS
 Lvovo g. 25-101, 09320 Vilnius, tel. (8 5) 2688 262, el. p. info@registrucentras.lt
 Duomenys kaupiami ir saugomi Juridinių asmenų registre, kodas 124110246

NEKILNOJAMOJO TURTO REGISTRO DUOMENŲ BAZĖS IŠRAŠAS

2022-01-11 13:32:01

1. Nekilnojamojo turto registre įregistruotas turtas:

Registro Nr.:	44/2054349
Registro tipas:	Statiniai
Sudarymo data:	2016-05-20
Teritorija:	Marijampolės sav., Marijampolės sav. teritorija

2. Nekilnojamieji daiktai:

2.1.	Kelias - ŠS0011 Patašiškiai - Strazdiškiai - Samsoniškės - Pakusinė - Rudžiai - Katiliškiai
Unikalus daikto numeris:	4400-5468-1984
Daikto pagrindinė naudojimo paskirtis:	Kelių
Žymėjimas plane:	1-5
Statusas:	Suformuotas padalijus daiktą
Daikto istorinė kilmė:	Gautas padalijus daiktą, unikalus daikto numeris 4400-4207-1201
Statybos pradžios metai:	1934
Statybos pabaigos metai:	1934
Statinio kategorija:	II grupės nesudėtingasis
Baigtumo procentas:	100 %
Ilgis:	0.07 km
Kelio reikšmė:	Vietinės
Kelio kategorija:	I
Eismo juostų skaičius:	Dvi
Atkūrimo sąnaudos (statybos vertė):	9830 Eur
Fizinio nusidėvėjimo procentas:	75 %
Atkuriamoji vertė:	2460 Eur
Vidutinė rinkos vertė:	2460 Eur
Vidutinės rinkos vertės nustatymo būdas:	Atkuriamoji vertė
Vidutinės rinkos vertės nustatymo data:	2020-06-09

Kadastru duomenų nustatymo data:	2020-06-09
2.2.	Kelias - ŠS0011 Patašiškiai - Strazdiškiai - Samsoniškės - Pakusinė - Rudžiai - Katiliškiai
Unikalus daikto numeris:	4400-5468-1995
Daikto pagrindinė naudojimo paskirtis:	Kelių
Žymėjimas plane:	1-75
Statusas:	Suformuotas padalijus daiktą
Daikto istorinė kilmė:	Gautas padalijus daiktą, unikalus daikto numeris 4400-4207-1201
Statybos pradžios metai:	1934
Statybos pabaigos metai:	1934
Statinio kategorija:	II grupės nesudėtingasis
Baigtumo procentas:	100 %
Ilgis:	2.379 km
Kelio reikšmė:	Vietinės
Kelio kategorija:	I
Eismo juostų skaičius:	Dvi
Atkūrimo sąnaudos (statybos vertė):	337000 Eur
Atkuriamoji vertė:	84300 Eur
Vidutinė rinkos vertė:	84300 Eur
Vidutinės rinkos vertės nustatymo būdas:	Atkuriamoji vertė
Vidutinės rinkos vertės nustatymo data:	2020-06-09
Kadastru duomenų nustatymo data:	2020-06-09
3. Daikto priklausiniai iš kito registro: įrašų nėra	
4. Nuosavybė:	
4.1.	Nuosavybės teisė
Savininkas:	MARIJAMPOLES SAVIVALDYBĖ, a.k. 111100960
Daiktas:	kelias Nr. 4400-5468-1984, aprašytas p. 2.1. kelias Nr. 4400-5468-1995, aprašytas p. 2.2. 2016-07-04 Pažyma Nr. SA-6834- (5.3.)
Įregistravimo pagrindas:	2021-01-14 Pažyma apie naujai suformuotų nekilnojamojo turto kadastru objektų (statinių) galimybę naudoti pagal paskirtį Nr. AL-456 (12.17)

Įrašas galioja:

Nuo 2021-02-23

5. Valstybės ir savivaldybių žemės patikėjimo teisė: įrašų nėra

6. Kitos daiktinės teisės : įrašų nėra

7. Juridiniai faktai:

7.1.
Daiktas:
Įregistravimo pagrindas:
Įrašas galioja:

Pradėta žemės sklypo paėmimo visuomenės poreikiams procedūra
kelias Nr. 4400-5468-1984, aprašytas p. 2.1.
2019-11-20 Lietuvos Respublikos Vyriausybės nutarimas Nr. 1177
Nuo 2021-02-23

8. Žymos: įrašų nėra

9. Teritorijos, kuriose taikomos specialiosios žemės naudojimo sąlygos: įrašų nėra

10. Daikto registravimas ir kadastro žymos:

10.1.
Daiktas:

Įregistravimo pagrindas:

Įrašas galioja:

Suformuotas padalijimo būdu (daikto registravimas)
kelias Nr. 4400-5468-1984, aprašytas p. 2.1.
kelias Nr. 4400-5468-1995, aprašytas p. 2.2.
2020-06-09 Nekilnojamojo daikto kadastro duomenų byla
2021-01-14 Pažyma apie naujai suformuotų nekilnojamojo turto kadastro objektų
(statinių) galimybę naudoti pagal paskirtį Nr. AL-456 (12.17)
Nuo 2021-02-12

10.2.

Daiktas:

Įregistravimo pagrindas:

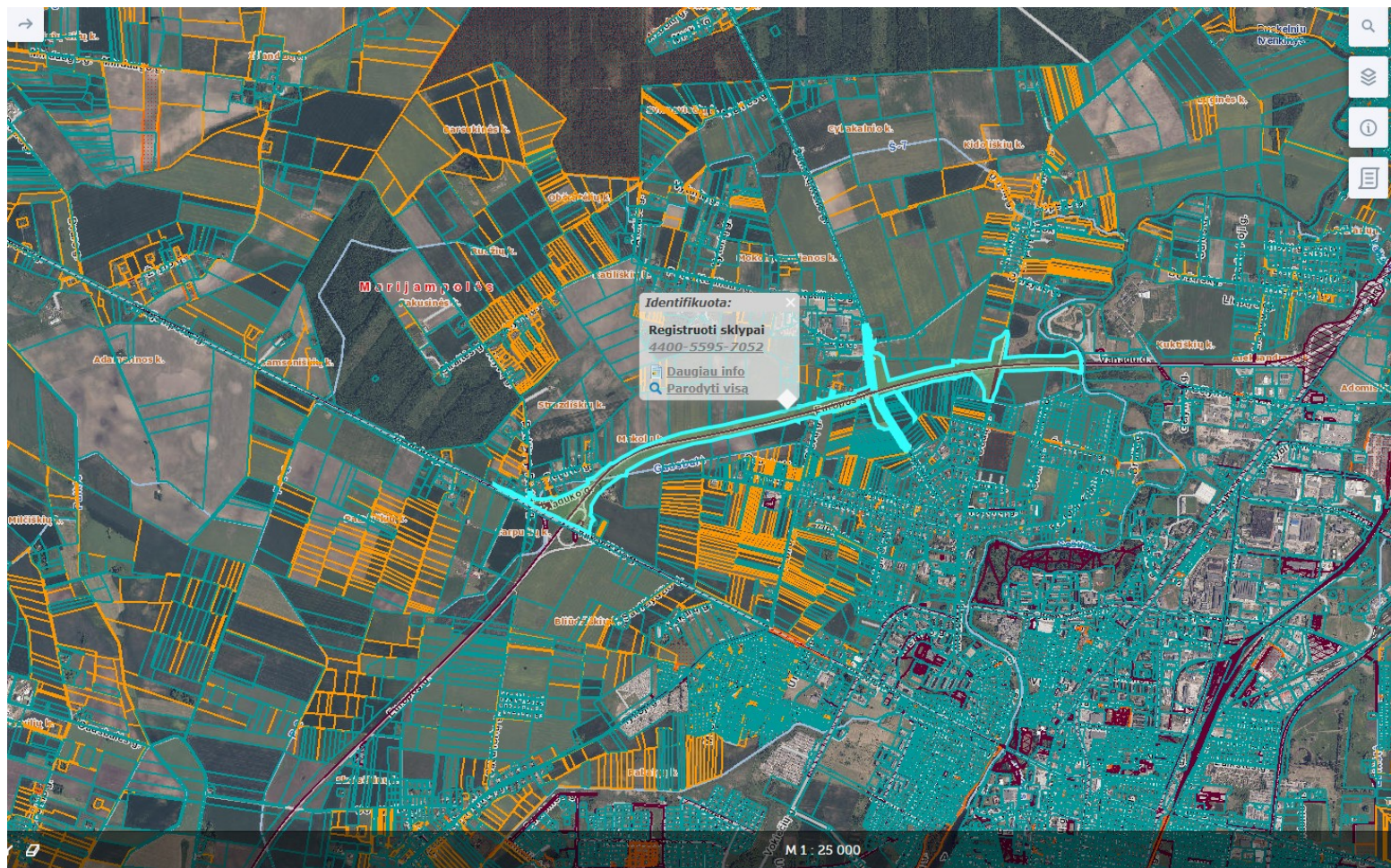
Įrašas galioja:

Kadastrinius matavimus atliko (kadastro žyma)
[redacted]
kelias Nr. 4400-5468-1984, aprašytas p. 2.1.
kelias Nr. 4400-5468-1995, aprašytas p. 2.2.
2015-09-21 Kvalifikacijos pažymėjimas Nr. 2M-M-2304
2020-06-09 Nekilnojamojo daikto kadastro duomenų byla
Nuo 2021-02-12

11. Registro pastabos ir nuorodos: įrašų nėra

12. Kita informacija: įrašų nėra

13. Informacija apie duomenų sandoriui tikslinimą: įrašų nėra



Identifikuota:
Registruoti sklypai
4400-5595-7052
Daugiau info
Parodyti visa

Detali informacija

Įvedimo data
2021-11-12

Registro numeris
44/2693360

Unikalus numeris
4400-5595-7052

Kadastrinis numeris
5157/7001:67

Nr. žemėtvarkos projekte

Sklypo adresas

Paskirtis
Kita

Naudojimo būdas ir
pobūdis
Susisiekimo ir inžinerinių
tinklų koridorių teritorijos :

Plotas (ha)
51,2109

Matavimų tipas
suformuotas atliekant
kadastrinius matavimus

Koordinatų sistema
(KS94) LKS-94

CX

M 1 : 25 000

REGISTRŲ CENTRA



VALSTYBĖS ĮMONĖ REGISTRŲ CENTRAS
Lvovo g. 25-101, 09320 Vilnius, tel. (8 5) 2688 262, el. p. info@registrucentras.lt
Duomenys kaupiami ir saugomi Juridinių asmenų registre, kodas 124110246

NEKILNOJAMOJO TURTO REGISTRO DUOMENŲ BAZĖS IŠRAŠAS

2022-01-11 13:35:34

1. Nekilnojamojo turto registre įregistruotas turtas:

Registro Nr.:	44/2693360
Registro tipas:	Žemės sklypas
Sudarymo data:	2021-11-12
Teritorija:	Marijampolės sav., Marijampolės sav. teritorija

2. Nekilnojamieji daiktai:

2.1.	Žemės sklypas
Unikalus daikto numeris:	4400-5595-7052
Žemės sklypo kadastro numeris ir kadastro vietovės pavadinimas:	5157/7001:67 Mokolų k.v.
Daikto pagrindinė naudojimo paskirtis:	Kita
Žemės sklypo naudojimo būdas:	Susisiekimo ir inžinerinių tinklų koridorių teritorijos
Statusas:	Suformuotas sujungus daiktus

Daikto istorinė kilmė:

Gautas sujungus daiktus, unikalus daikto numeris 4400-5178-1963
Gautas sujungus daiktus, unikalus daikto numeris 4400-5395-7938
Gautas sujungus daiktus, unikalus daikto numeris 4400-5377-8348
Gautas sujungus daiktus, unikalus daikto numeris 4400-5395-7581
Gautas sujungus daiktus, unikalus daikto numeris 4400-5182-3616
Gautas sujungus daiktus, unikalus daikto numeris 4400-5178-7358
Gautas sujungus daiktus, unikalus daikto numeris 4400-5392-3338
Gautas sujungus daiktus, unikalus daikto numeris 4400-5392-7327
Gautas sujungus daiktus, unikalus daikto numeris 4400-5414-7861
Gautas sujungus daiktus, unikalus daikto numeris 4400-5174-3972
Gautas sujungus daiktus, unikalus daikto numeris 4400-5393-1118
Gautas sujungus daiktus, unikalus daikto numeris 4400-0602-3094
Gautas sujungus daiktus, unikalus daikto numeris 4400-5180-6122
Gautas sujungus daiktus, unikalus daikto numeris 4400-5393-2104

Gautas sujungus daiktus, unikalus daikto numeris 4400-5393-2172
Gautas sujungus daiktus, unikalus daikto numeris 4400-5180-6663
Gautas sujungus daiktus, unikalus daikto numeris 4400-1837-6137
Gautas sujungus daiktus, unikalus daikto numeris 4400-5393-7567
Gautas sujungus daiktus, unikalus daikto numeris 4400-5393-8620
Gautas sujungus daiktus, unikalus daikto numeris 4400-5174-9323
Gautas sujungus daiktus, unikalus daikto numeris 4400-5392-5521
Gautas sujungus daiktus, unikalus daikto numeris 4400-5392-8586
Gautas sujungus daiktus, unikalus daikto numeris 4400-5379-4019
Gautas sujungus daiktus, unikalus daikto numeris 4400-5379-2846
Gautas sujungus daiktus, unikalus daikto numeris 4400-5393-5807
Gautas sujungus daiktus, unikalus daikto numeris 4400-5379-2202
Gautas sujungus daiktus, unikalus daikto numeris 4400-5393-1807
Gautas sujungus daiktus, unikalus daikto numeris 4400-5375-9796
Gautas sujungus daiktus, unikalus daikto numeris 4400-5175-4788
Gautas sujungus daiktus, unikalus daikto numeris 4400-5393-8575
Gautas sujungus daiktus, unikalus daikto numeris 4400-5178-8633
Gautas sujungus daiktus, unikalus daikto numeris 4400-5414-1034
Gautas sujungus daiktus, unikalus daikto numeris 4400-5377-4715
Gautas sujungus daiktus, unikalus daikto numeris 4400-3169-3228
Gautas sujungus daiktus, unikalus daikto numeris 4400-5414-5612
Gautas sujungus daiktus, unikalus daikto numeris 4400-5395-7750
Gautas sujungus daiktus, unikalus daikto numeris 4400-5178-7625
Gautas sujungus daiktus, unikalus daikto numeris 4400-5178-7370
Gautas sujungus daiktus, unikalus daikto numeris 4400-5393-9318
Gautas sujungus daiktus, unikalus daikto numeris 4400-5394-6077
Gautas sujungus daiktus, unikalus daikto numeris 4400-0139-4278
Gautas sujungus daiktus, unikalus daikto numeris 4400-5395-2608
Gautas sujungus daiktus, unikalus daikto numeris 4400-5378-5141
Gautas sujungus daiktus, unikalus daikto numeris 4400-5393-9918
Gautas sujungus daiktus, unikalus daikto numeris 4400-5394-1347
Gautas sujungus daiktus, unikalus daikto numeris 4400-5393-7523
Gautas sujungus daiktus, unikalus daikto numeris 4400-5394-7730
Gautas sujungus daiktus, unikalus daikto numeris 4400-5182-5774

Gautas sujungus daiktus, unikalus daikto numeris 4400-5381-8821
Gautas sujungus daiktus, unikalus daikto numeris 4400-5383-3239
Gautas sujungus daiktus, unikalus daikto numeris 4400-5394-7341
Gautas sujungus daiktus, unikalus daikto numeris 4400-5395-1354
Gautas sujungus daiktus, unikalus daikto numeris 4400-5378-3076
Gautas sujungus daiktus, unikalus daikto numeris 4400-5378-8744
Gautas sujungus daiktus, unikalus daikto numeris 4400-5381-5908
Gautas sujungus daiktus, unikalus daikto numeris 4400-5394-1082
Gautas sujungus daiktus, unikalus daikto numeris 4400-5394-4017
Gautas sujungus daiktus, unikalus daikto numeris 4400-5177-5901
Gautas sujungus daiktus, unikalus daikto numeris 4400-5395-0324
Gautas sujungus daiktus, unikalus daikto numeris 4400-5391-5686
Gautas sujungus daiktus, unikalus daikto numeris 4400-5180-1933
Gautas sujungus daiktus, unikalus daikto numeris 4400-1458-1416
Gautas sujungus daiktus, unikalus daikto numeris 4400-5391-0993
Gautas sujungus daiktus, unikalus daikto numeris 4400-5391-2722
Gautas sujungus daiktus, unikalus daikto numeris 4400-5391-1047
Gautas sujungus daiktus, unikalus daikto numeris 4400-5391-2833
Gautas sujungus daiktus, unikalus daikto numeris 4400-5393-2004
Gautas sujungus daiktus, unikalus daikto numeris 5157-0003-0248
Gautas sujungus daiktus, unikalus daikto numeris 4400-5180-5933
Gautas sujungus daiktus, unikalus daikto numeris 4400-5391-2988
Gautas sujungus daiktus, unikalus daikto numeris 4400-5393-6176
Gautas sujungus daiktus, unikalus daikto numeris 4400-5392-7050
Gautas sujungus daiktus, unikalus daikto numeris 4400-5379-3765
Gautas sujungus daiktus, unikalus daikto numeris 4400-5379-3098
Gautas sujungus daiktus, unikalus daikto numeris 4400-5379-2382
Gautas sujungus daiktus, unikalus daikto numeris 4400-5376-0208
Gautas sujungus daiktus, unikalus daikto numeris 4400-5377-2253
Gautas sujungus daiktus, unikalus daikto numeris 4400-5393-9207
Gautas sujungus daiktus, unikalus daikto numeris 4400-5394-1480
Gautas sujungus daiktus, unikalus daikto numeris 4400-5181-8532
Gautas sujungus daiktus, unikalus daikto numeris 4400-5396-3167
Gautas sujungus daiktus, unikalus daikto numeris 4400-5179-4034

Gautas sujungus daiktus, unikalus daikto numeris 4400-5394-9076
Gautas sujungus daiktus, unikalus daikto numeris 4400-5178-6817
Gautas sujungus daiktus, unikalus daikto numeris 4400-5178-9114
Gautas sujungus daiktus, unikalus daikto numeris 4400-5393-7112
Gautas sujungus daiktus, unikalus daikto numeris 4400-5176-0584
Gautas sujungus daiktus, unikalus daikto numeris 4400-5175-5420
Gautas sujungus daiktus, unikalus daikto numeris 4400-5391-2666
Gautas sujungus daiktus, unikalus daikto numeris 4400-5391-2700
Gautas sujungus daiktus, unikalus daikto numeris 4400-5174-2586
Gautas sujungus daiktus, unikalus daikto numeris 4400-5393-5646
Gautas sujungus daiktus, unikalus daikto numeris 4400-5393-2815
Gautas sujungus daiktus, unikalus daikto numeris 4400-5393-1934
Gautas sujungus daiktus, unikalus daikto numeris 4400-5391-2899
Gautas sujungus daiktus, unikalus daikto numeris 4400-5393-1094
Gautas sujungus daiktus, unikalus daikto numeris 4400-5393-1538
Gautas sujungus daiktus, unikalus daikto numeris 4400-5393-1540
Gautas sujungus daiktus, unikalus daikto numeris 4400-5391-1147
Gautas sujungus daiktus, unikalus daikto numeris 4400-5393-2515
Gautas sujungus daiktus, unikalus daikto numeris 4400-5181-6892
Gautas sujungus daiktus, unikalus daikto numeris 4400-5393-3467
Gautas sujungus daiktus, unikalus daikto numeris 4400-5182-2367
Gautas sujungus daiktus, unikalus daikto numeris 4400-5392-3038
Gautas sujungus daiktus, unikalus daikto numeris 4400-5379-3921
Gautas sujungus daiktus, unikalus daikto numeris 4400-5178-9410
Gautas sujungus daiktus, unikalus daikto numeris 4400-5394-2177
Gautas sujungus daiktus, unikalus daikto numeris 4400-5394-8671
Gautas sujungus daiktus, unikalus daikto numeris 4400-5376-7665
Gautas sujungus daiktus, unikalus daikto numeris 4400-5373-9016
Gautas sujungus daiktus, unikalus daikto numeris 4400-5181-7090
Gautas sujungus daiktus, unikalus daikto numeris 4400-5380-8925
Gautas sujungus daiktus, unikalus daikto numeris 4400-5394-5790
Gautas sujungus daiktus, unikalus daikto numeris 5157-0004-0228
Gautas sujungus daiktus, unikalus daikto numeris 4400-5182-0372
Gautas sujungus daiktus, unikalus daikto numeris 4400-5395-8502

Gautas sujungus daiktus, unikalus daikto numeris 4400-1843-7422
Gautas sujungus daiktus, unikalus daikto numeris 4400-5387-7857
Gautas sujungus daiktus, unikalus daikto numeris 4400-5395-2922
Gautas sujungus daiktus, unikalus daikto numeris 4400-5178-2293
Gautas sujungus daiktus, unikalus daikto numeris 4400-5178-9896
Gautas sujungus daiktus, unikalus daikto numeris 4400-5395-7527
Gautas sujungus daiktus, unikalus daikto numeris 4400-5182-3831
Gautas sujungus daiktus, unikalus daikto numeris 4400-5178-9330
Gautas sujungus daiktus, unikalus daikto numeris 4400-5394-3985
Gautas sujungus daiktus, unikalus daikto numeris 4400-5395-3192
Gautas sujungus daiktus, unikalus daikto numeris 4400-5395-8335
Gautas sujungus daiktus, unikalus daikto numeris 4400-5179-1192
Gautas sujungus daiktus, unikalus daikto numeris 4400-5181-9395
Gautas sujungus daiktus, unikalus daikto numeris 4400-5175-4911
Gautas sujungus daiktus, unikalus daikto numeris 4400-5373-9862
Gautas sujungus daiktus, unikalus daikto numeris 4400-5377-8172
Gautas sujungus daiktus, unikalus daikto numeris 4400-5179-5105
Gautas sujungus daiktus, unikalus daikto numeris 4400-5182-0007
Gautas sujungus daiktus, unikalus daikto numeris 4400-5179-7700
Gautas sujungus daiktus, unikalus daikto numeris 4400-5378-8711
Gautas sujungus daiktus, unikalus daikto numeris 4400-5179-8708
Gautas sujungus daiktus, unikalus daikto numeris 4400-5394-6188
Gautas sujungus daiktus, unikalus daikto numeris 4400-5394-9472
Gautas sujungus daiktus, unikalus daikto numeris 4400-5176-8451
Gautas sujungus daiktus, unikalus daikto numeris 4400-5380-2074
Gautas sujungus daiktus, unikalus daikto numeris 4400-5380-6418
Gautas sujungus daiktus, unikalus daikto numeris 4400-5175-9074
Gautas sujungus daiktus, unikalus daikto numeris 4400-5415-3170
Gautas sujungus daiktus, unikalus daikto numeris 4400-5377-6920
Gautas sujungus daiktus, unikalus daikto numeris 4400-5374-1634
Gautas sujungus daiktus, unikalus daikto numeris 4400-5179-7876
Gautas sujungus daiktus, unikalus daikto numeris 4400-5389-6574

Žemės sklypo plotas:

Žemės ūkio naudmenų plotas viso:

51.2109 ha

30.2200 ha

iš jo: ariamos žemės plotas:	24.8198 ha
iš jo: sodų plotas:	0.1978 ha
iš jo: pievų ir natūralių ganyklų plotas:	5.2024 ha
Kelių plotas:	17.6928 ha
Užstatyta teritorija:	0.5768 ha
Vandens telkinių plotas:	0.2832 ha
Kitos žemės plotas:	2.4381 ha
Nusausintos žemės plotas:	40.8278 ha
Žemės ūkio naudmenų našumo balas:	56.8
Matavimų tipas:	Žemės sklypas suformuotas atliekant kadastrinius matavimus
Indeksuota žemės sklypo vertė:	473186 Eur
Žemės sklypo vertė:	295741 Eur
Vidutinė rinkos vertė:	503000 Eur
Vidutinės rinkos vertės nustatymo data:	2021-11-12
Vidutinės rinkos vertės nustatymo būdas:	Masinis vertinimas
Kadastro duomenų nustatymo data:	2021-01-07
Teritorija, kurioje taikomos specialiosios žemės naudojimo sąlygos:	Elektros tinklų apsaugos zonos (III skyrius, ketvirtasis skirsnis)
Teritorijos unikalus numeris:	100128169
Teritorijos nustatymo data:	2021-11-26
Žymos apie teritoriją padarymo data:	2021-12-06
Teritorija, kurioje taikomos specialiosios žemės naudojimo sąlygos:	Elektros tinklų apsaugos zonos (III skyrius, ketvirtasis skirsnis)
Teritorijos unikalus numeris:	100131026
Teritorijos nustatymo data:	2021-11-26
Žymos apie teritoriją padarymo data:	2021-12-07
Teritorija, kurioje taikomos specialiosios žemės naudojimo sąlygos:	Elektros tinklų apsaugos zonos (III skyrius, ketvirtasis skirsnis)
Teritorijos unikalus numeris:	100131464
Teritorijos nustatymo data:	2021-11-26
Žymos apie teritoriją padarymo data:	2021-12-07
Teritorija, kurioje taikomos specialiosios žemės naudojimo sąlygos:	Elektros tinklų apsaugos zonos (III skyrius, ketvirtasis skirsnis)
Teritorijos unikalus numeris:	100131545

Teritorijos nustatymo data:	2021-11-26
Žymos apie teritoriją padarymo data:	2021-12-07
Teritorija, kurioje taikomos specialiosios žemės naudojimo sąlygos:	Elektros tinklų apsaugos zonos (III skyrius, ketvirtasis skirsnis)
Teritorijos unikalus numeris:	100132003
Teritorijos nustatymo data:	2021-11-26
Žymos apie teritoriją padarymo data:	2021-12-07
Teritorija, kurioje taikomos specialiosios žemės naudojimo sąlygos:	Elektros tinklų apsaugos zonos (III skyrius, ketvirtasis skirsnis)
Teritorijos unikalus numeris:	100135039
Teritorijos nustatymo data:	2021-11-26
Žymos apie teritoriją padarymo data:	2021-12-09
Teritorija, kurioje taikomos specialiosios žemės naudojimo sąlygos:	Elektros tinklų apsaugos zonos (III skyrius, ketvirtasis skirsnis)
Teritorijos unikalus numeris:	100136390
Teritorijos nustatymo data:	2021-11-26
Žymos apie teritoriją padarymo data:	2021-12-09
Teritorija, kurioje taikomos specialiosios žemės naudojimo sąlygos:	Elektros tinklų apsaugos zonos (III skyrius, ketvirtasis skirsnis)
Teritorijos unikalus numeris:	100136561
Teritorijos nustatymo data:	2021-11-26
Žymos apie teritoriją padarymo data:	2021-12-09
Teritorija, kurioje taikomos specialiosios žemės naudojimo sąlygos:	Elektros tinklų apsaugos zonos (III skyrius, ketvirtasis skirsnis)
Teritorijos unikalus numeris:	100166141
Teritorijos nustatymo data:	2021-11-26
Žymos apie teritoriją padarymo data:	2021-12-21
Teritorija, kurioje taikomos specialiosios žemės naudojimo sąlygos:	Elektros tinklų apsaugos zonos (III skyrius, ketvirtasis skirsnis)
Teritorijos unikalus numeris:	100174271
Teritorijos nustatymo data:	2021-11-26
Žymos apie teritoriją padarymo data:	2021-12-23
Teritorija, kurioje taikomos specialiosios žemės naudojimo sąlygos:	Elektros tinklų apsaugos zonos (III skyrius, ketvirtasis skirsnis)

Teritorijos unikalus numeris:	100175564
Teritorijos nustatymo data:	2021-11-26
Žymos apie teritoriją padarymo data:	2021-12-27

3. Daikto priklausiniai iš kito registro: įrašų nėra

4. Nuosavybė:

4.1.	Nuosavybės teisė
Savininkas:	LIETUVOS RESPUBLIKA, a.k. 111105555
Daiktas:	žemės sklypas Nr. 4400-5595-7052, aprašytas p. 2.1. 2007-12-12 Apskrities viršininko įsakymas Nr. ŽM-1887 2008-10-10 Apskrities viršininko įsakymas Nr. ŽM-1011 2009-03-31 Apskrities viršininko įsakymas Nr. ŽM-307
Įregistravimo pagrindas:	2014-12-18 Nacionalinės žemės tarnybos teritorinio skyriaus vedėjo sprendimas Nr. 20SK-(14.20.110.)-1443 2014-12-18 Nacionalinės žemės tarnybos teritorinio skyriaus vedėjo sprendimas Nr. 20SK-(14.20.110.)-1445 2014-12-18 Nacionalinės žemės tarnybos teritorinio skyriaus vedėjo sprendimas Nr. 20SK-(14.20.110.)-1444 2018-05-23 Nacionalinės žemės tarnybos teritorinio skyriaus vedėjo sprendimas Nr. 20SK-597-(14.20.110.) 2018-11-28 Nacionalinės žemės tarnybos teritorinio skyriaus vedėjo sprendimas Nr. 20SK-1613-(14.20.110.) 2018-11-30 Nacionalinės žemės tarnybos teritorinio skyriaus vedėjo sprendimas Nr. 20SK-1648-(14.20.110.) 2018-11-30 Nacionalinės žemės tarnybos teritorinio skyriaus vedėjo sprendimas Nr. 20SK-1652-(14.20.110.) 2018-12-06 Nacionalinės žemės tarnybos teritorinio skyriaus vedėjo sprendimas Nr. 20SK-1717-(14.20.110.) 2019-05-21 Nacionalinės žemės tarnybos teritorinio skyriaus vedėjo sprendimas Nr. 20SK-805-(14.20.110.) 2019-05-28 Nacionalinės žemės tarnybos teritorinio skyriaus vedėjo sprendimas Nr. 20SK-851-(14.20.110.) 2020-12-02 Nacionalinės žemės tarnybos teritorinio skyriaus vedėjo sprendimas Nr.

20SK-2144-(14.20.110 E.)
2020-12-03 Nacionalinės žemės tarnybos teritorinio skyriaus vedėjo sprendimas Nr. 20SK-2163-(14.20.110 E.)
2020-12-03 Nacionalinės žemės tarnybos teritorinio skyriaus vedėjo sprendimas Nr. 20SK-2175-(14.20.110 E.)
2020-12-09 Nacionalinės žemės tarnybos teritorinio skyriaus vedėjo sprendimas Nr. 20SK-2387-(14.20.110 E.)
2020-12-11 Nacionalinės žemės tarnybos teritorinio skyriaus vedėjo sprendimas Nr. 20SK-2467-(14.20.110 E.)
2020-12-14 Nacionalinės žemės tarnybos teritorinio skyriaus vedėjo sprendimas Nr. 20SK-2568-(14.20.110 E.)
2020-12-14 Nacionalinės žemės tarnybos teritorinio skyriaus vedėjo sprendimas Nr. 20SK-2562-(14.20.110 E.)
2020-12-14 Nacionalinės žemės tarnybos teritorinio skyriaus vedėjo sprendimas Nr. 20SK-2556-(14.20.110 E.)
2020-12-23 Aktas Nr. ŽVP-1575-(1.18.)
2020-12-23 Aktas Nr. ŽVP-1574-(1.18.)
2020-12-30 Aktas Nr. ŽVP-1620-(1.18.)
2020-12-30 Aktas Nr. ŽVP-1619-(1.18.)
2020-12-30 Aktas Nr. ŽVP-1621-(1.18.)
2020-12-30 Nacionalinės žemės tarnybos teritorinio skyriaus vedėjo sprendimas Nr. 20SK-2831-(14.20.110 E.)
2021-01-05 Nacionalinės žemės tarnybos teritorinio skyriaus vedėjo sprendimas Nr. 20SK-3-(14.20.110 E.)
2021-01-13 Aktas Nr. ŽVP-43-(1.18.)
2021-01-13 Aktas Nr. ŽVP-53-(1.18.)
2021-01-13 Aktas Nr. ŽVP-52-(1.18.)
2021-01-13 Aktas Nr. ŽVP-46-(1.18.)
2021-01-13 Aktas Nr. ŽVP-45-(1.18.)
2021-01-13 Aktas Nr. ŽVP-48-(1.18.)
2021-01-13 Aktas Nr. ŽVP-49-(1.18.)
2021-01-13 Aktas Nr. ŽVP-47-(1.18.)
2021-01-13 Aktas Nr. ŽVP-44-(1.18.)
2021-01-13 Aktas Nr. ŽVP-42-(1.18.)

2021-01-13 Aktas Nr. ŽVP-54-(1.18.)
2021-01-13 Aktas Nr. ŽVP-55-(1.18.)
2021-01-13 Aktas Nr. ŽVP-51-(1.18.)
2021-01-13 Aktas Nr. ŽVP-50-(1.18.)
2021-01-20 Aktas Nr. ŽVP-180-(1.18.)
2021-01-20 Aktas Nr. ŽVP-179-(1.18.)
2021-01-20 Aktas Nr. ŽVP-178-(1.18.)
2021-01-20 Aktas Nr. ŽVP-177-(1.18.)
2021-01-20 Aktas Nr. ŽVP-176-(1.18.)
2021-01-20 Aktas Nr. ŽVP-173-(1.18.)
2021-01-20 Aktas Nr. ŽVP-181-(1.18.)
2021-01-20 Aktas Nr. ŽVP-175-(1.18.)
2021-01-25 Aktas Nr. ŽVP-224-(1.18.)
2021-01-25 Aktas Nr. ŽVP-225-(1.18.)
2021-01-25 Aktas Nr. ŽVP-221-(1.18.)
2021-01-25 Aktas Nr. ŽVP-183-(1.18.)
2021-01-25 Aktas Nr. ŽVP-205-(1.18.)
2021-01-25 Aktas Nr. ŽVP-209-(1.18.)
2021-01-25 Aktas Nr. ŽVP-217-(1.18.)
2021-01-25 Aktas Nr. ŽVP-220-(1.18.)
2021-01-25 Aktas Nr. ŽVP-219-(1.18.)
2021-01-25 Aktas Nr. ŽVP-222-(1.18.)
2021-01-25 Aktas Nr. ŽVP-223-(1.18.)
2021-01-25 Aktas Nr. ŽVP-191-(1.18.)
2021-01-25 Aktas Nr. ŽVP-213-(1.18.)
2021-01-25 Aktas Nr. ŽVP-188-(1.18.)
2021-01-25 Aktas Nr. ŽVP-214-(1.18.)
2021-01-25 Aktas Nr. ŽVP-215-(1.18.)
2021-01-25 Aktas Nr. ŽVP-189-(1.18.)
2021-01-25 Aktas Nr. ŽVP-190-(1.18.)
2021-01-25 Aktas Nr. ŽVP-206-(1.18.)
2021-01-25 Aktas Nr. ŽVP-210-(1.18.)
2021-01-25 Aktas Nr. ŽVP-216-(1.18.)
2021-01-25 Aktas Nr. ŽVP-218-(1.18.)

2021-01-25 Aktas Nr. ŽVP-187-(1.18.)
2021-01-25 Aktas Nr. ŽVP-212-(1.18.)
2021-01-27 Aktas Nr. ŽVP-277-(1.18.)
2021-01-27 Aktas Nr. ŽVP-280-(1.18.)
2021-01-27 Aktas Nr. ŽVP-281-(1.18.)
2021-01-27 Aktas Nr. ŽVP-287-(1.18.)
2021-01-27 Aktas Nr. ŽVP-286-(1.18.)
2021-01-27 Aktas Nr. ŽVP-282-(1.18.)
2021-01-27 Aktas Nr. ŽVP-278-(1.18.)
2021-01-27 Aktas Nr. ŽVP-289-(1.18.)
2021-01-27 Aktas Nr. ŽVP-288-(1.18.)
2021-01-27 Aktas Nr. ŽVP-284-(1.18.)
2021-01-27 Aktas Nr. ŽVP-279-(1.18.)
2021-01-27 Aktas Nr. ŽVP-285-(1.18.)
2021-01-27 Aktas Nr. ŽVP-283-(1.18.)
2021-01-27 Aktas Nr. ŽVP-290-(1.18.)
2021-02-01 Aktas Nr. ŽVP-317-(1.18.)
2021-02-01 Aktas Nr. ŽVP-318-(1.18.)
2021-02-01 Aktas Nr. ŽVP-331-(1.18.)
2021-02-01 Aktas Nr. ŽVP-313-(1.18.)
2021-02-01 Aktas Nr. ŽVP-314-(1.18.)
2021-02-01 Aktas Nr. ŽVP-333-(1.18.)
2021-02-01 Aktas Nr. ŽVP-327-(1.18.)
2021-02-01 Aktas Nr. ŽVP-319-(1.18.)
2021-02-01 Aktas Nr. ŽVP-315-(1.18.)
2021-02-01 Aktas Nr. ŽVP-330-(1.18.)
2021-02-01 Aktas Nr. ŽVP-323-(1.18.)
2021-02-01 Aktas Nr. ŽVP-329-(1.18.)
2021-02-01 Aktas Nr. ŽVP-328-(1.18.)
2021-02-01 Aktas Nr. ŽVP-324-(1.18.)
2021-02-01 Aktas Nr. ŽVP-322-(1.18.)
2021-02-01 Aktas Nr. ŽVP-316-(1.18.)
2021-02-01 Aktas Nr. ŽVP-332-(1.18.)
2021-02-01 Aktas Nr. ŽVP-312-(1.18.)

2021-02-03 Aktas Nr. ŽVP-377-(1.18.)
2021-02-03 Aktas Nr. ŽVP-375-(1.18.)
2021-02-03 Aktas Nr. ŽVP-376-(1.18.)
2021-02-03 Aktas Nr. ŽVP-417 (1.18.)
2021-02-10 Aktas Nr. ŽVP-419-(1.18.)
2021-02-10 Aktas Nr. ŽVP-418-(1.18.)
2021-02-10 Aktas Nr. ŽVP-420-(1.18.)
2021-02-10 Aktas Nr. ŽVP-481-(1.18.)
2021-02-10 Aktas Nr. ŽVP-478-(1.18.)
2021-02-10 Aktas Nr. ŽVP-421-(1.18.)
2021-02-15 Aktas Nr. ŽVP-541-(1.18.)
2021-02-15 Aktas Nr. ŽVP-518-(1.18.)
2021-02-15 Aktas Nr. ŽVP-537-(1.18.)
2021-02-15 Aktas Nr. ŽVP-517-(1.18.)
2021-02-15 Aktas Nr. ŽVP-495-(1.18.)
2021-02-15 Aktas Nr. ŽVP-521-(1.18.)
2021-02-15 Aktas Nr. ŽVP-502-(1.18.)
2021-02-15 Aktas Nr. ŽVP-538-(1.18.)
2021-02-15 Aktas Nr. ŽVP-540-(1.18.)
2021-02-15 Aktas Nr. ŽVP-531-(1.18.)
2021-02-15 Aktas Nr. ŽVP-496-(1.18.)
2021-02-15 Aktas Nr. ŽVP-510-(1.18.)
2021-02-15 Aktas Nr. ŽVP-503-(1.18.)
2021-02-15 Aktas Nr. ŽVP-497-(1.18.)
2021-02-15 Aktas Nr. ŽVP-532-(1.18.)
2021-02-15 Aktas Nr. ŽVP-536-(1.18.)
2021-02-15 Aktas Nr. ŽVP-504-(1.18.)
2021-02-15 Aktas Nr. ŽVP-539-(1.18.)
2021-02-17 Aktas Nr. ŽVP-589-(1.18.)
2021-02-17 Aktas Nr. ŽVP-584-(1.18.)
2021-02-17 Aktas Nr. ŽVP-583-(1.18.)
2021-02-17 Aktas Nr. ŽVP-573-(1.18.)
2021-02-17 Aktas Nr. ŽVP-587-(1.18.)
2021-02-17 Aktas Nr. ŽVP-586-(1.18.)

2021-02-17 Aktas Nr. ŽVP-585-(1.18.)
2021-02-17 Aktas Nr. ŽVP-582-(1.18.)
2021-02-17 Aktas Nr. ŽVP-593-(1.18.)
2021-02-17 Aktas Nr. ŽVP-572-(1.18.)
2021-02-17 Aktas Nr. ŽVP-590-(1.18.)
2021-02-17 Aktas Nr. ŽVP-554-(1.18.)
2021-02-17 Aktas Nr. ŽVP-575-(1.18.)
2021-02-17 Aktas Nr. ŽVP-592-(1.18.)
2021-02-17 Aktas Nr. ŽVP-588-(1.18.)
2021-02-17 Aktas Nr. ŽVP-568-(1.18.)
2021-02-17 Aktas Nr. ŽVP-569-(1.18.)
2021-02-17 Aktas Nr. ŽVP-562-(1.18.)
2021-02-17 Aktas Nr. ŽVP-594-(1.18.)
2021-02-17 Aktas Nr. ŽVP-561-(1.18.)
2021-02-17 Aktas Nr. ŽVP-557-(1.18.)
2021-02-17 Aktas Nr. ŽVP-591-(1.18.)
2021-02-17 Aktas Nr. ŽVP-555-(1.18.)
2021-02-17 Aktas Nr. ŽVP-556-(1.18.)
2021-02-24 Aktas Nr. ŽVP-700-(1.18.)
2021-03-01 Aktas Nr. ŽVP-740-(1.18.)
2021-03-01 Aktas Nr. ŽVP-746-(1.18.)
2021-03-01 Aktas Nr. ŽVP-739-(1.18.)
2021-03-01 Aktas Nr. ŽVP-745-(1.18.)
2021-03-01 Aktas Nr. ŽVP-747-(1.18.)
2021-03-01 Aktas Nr. ŽVP-741-(1.18.)
2021-03-08 Aktas Nr. ŽVP-784-(1.18.)
2021-03-08 Aktas Nr. ŽVP-779-(1.18.)
2021-03-08 Aktas Nr. ŽVP-764-(1.18.)
2021-03-08 Aktas Nr. ŽVP-783-(1.18.)
2021-03-08 Aktas Nr. ŽVP-767-(1.18.)
2021-03-08 Aktas Nr. ŽVP-771-(1.18.)
2021-03-08 Aktas Nr. ŽVP-780-(1.18.)
2021-03-08 Aktas Nr. ŽVP-768-(1.18.)
2021-03-08 Aktas Nr. ŽVP-772-(1.18.)

2021-03-08 Aktas Nr. ŽVP-782-(1.18)
 2021-03-08 Aktas Nr. ŽVP-769-(1.18)
 2021-03-08 Aktas Nr. ŽVP-765-(1.18)
 2021-03-08 Aktas Nr. ŽVP-770-(1.18.)
 2021-03-08 Aktas Nr. ŽVP-766-(1.18.)
 2021-03-08 Aktas Nr. ŽVP-785-(1.18.)
 2021-03-08 Aktas Nr. ŽVP-774-(1.18.)
 2021-03-08 Aktas Nr. ŽVP-777-(1.18.)
 2021-03-08 Aktas Nr. ŽVP-778-(1.18.)
 2021-03-08 Aktas Nr. ŽVP-781-(1.18.)
 2021-03-08 Aktas Nr. ŽVP-786-(1.18.)
 2021-03-08 Aktas Nr. ŽVP-787-(1.18.)
 2021-03-08 Aktas Nr. ŽVP-788-(1.18.)
 2021-03-08 Aktas Nr. ŽVP-775-(1.18.)
 2021-03-08 Aktas Nr. ŽVP-776-(1.18.)
 2021-03-08 Aktas Nr. ŽVP-773-(1.18.)
 2021-03-15 Aktas Nr. ŽVP-789-(1.18.)
 2021-03-15 Aktas Nr. ŽVP-791-(1.18.)
 2021-03-15 Aktas Nr. ŽVP-790-(1.18.)
 2021-04-02 Kitas juridinis dokumentas Nr. MP-1411/S
 2021-04-09 Kitas juridinis dokumentas Nr. MP-1545/S
 2021-05-10 Aktas Nr. ŽVP-815-(1.18.)
 2021-05-25 Apygardos teismo nutartis Nr. eI3-5544-780/2021
 2021-07-13 Apygardos teismo nutartis Nr. eI3-6691-414/2021
 2021-09-23 Apygardos teismo nutartis Nr. eI3-6692-505/2021
 2021-11-08 Nacionalinės žemės tarnybos teritorinio skyriaus vedėjo sprendimas Nr. 20SK-1561-(14.20.110 E.)
 2021-11-18 Nacionalinės žemės tarnybos teritorinio skyriaus vedėjo įsakymas Nr. 20VĮ-2865-(14.20.2 E.)
 Nuo 2021-11-18

Įrašas galioja:

5. Valstybės ir savivaldybių žemės patikėjimo teisė:

5.1.

Valstybinės žemės patikėjimo teisė

Patikėtinis:	Valstybės įmonė Lietuvos automobilių kelių direkcija, a.k. 188710638
Daiktas:	žemės sklypas Nr. 4400-5595-7052, aprašytas p. 2.1. 2017-04-25 Perdavimo - priėmimo aktas Nr. 6-331 2021-11-08 Nacionalinės žemės tarnybos teritorinio skyriaus vedėjo sprendimas Nr. 20SK-1561-(14.20.110 E.) 2021-11-18 Nacionalinės žemės tarnybos teritorinio skyriaus vedėjo įsakymas Nr. 20VI-2865-(14.20.2 E.)
Įregistravimo pagrindas:	
Plotas:	17.6356 ha
Įrašas galioja:	Nuo 2021-11-18
5.2.	Valstybinės žemės patikėjimo teisė
Patikėtinis:	Nacionalinė žemės tarnyba prie Žemės ūkio ministerijos, a.k. 188704927
Daiktas:	žemės sklypas Nr. 4400-5595-7052, aprašytas p. 2.1. 2014-12-18 Nacionalinės žemės tarnybos teritorinio skyriaus vedėjo sprendimas Nr. 20SK-(14.20.110.)-1443 2014-12-18 Nacionalinės žemės tarnybos teritorinio skyriaus vedėjo sprendimas Nr. 20SK-(14.20.110.)-1445 2014-12-18 Nacionalinės žemės tarnybos teritorinio skyriaus vedėjo sprendimas Nr. 20SK-(14.20.110.)-1444 2018-05-23 Nacionalinės žemės tarnybos teritorinio skyriaus vedėjo sprendimas Nr. 20SK-597-(14.20.110.) 2018-11-28 Nacionalinės žemės tarnybos teritorinio skyriaus vedėjo sprendimas Nr. 20SK-1613-(14.20.110.) 2018-11-30 Nacionalinės žemės tarnybos teritorinio skyriaus vedėjo sprendimas Nr. 20SK-1648-(14.20.110.) 2018-11-30 Nacionalinės žemės tarnybos teritorinio skyriaus vedėjo sprendimas Nr. 20SK-1652-(14.20.110.) 2018-12-06 Nacionalinės žemės tarnybos teritorinio skyriaus vedėjo sprendimas Nr. 20SK-1717-(14.20.110.) 2019-05-21 Nacionalinės žemės tarnybos teritorinio skyriaus vedėjo sprendimas Nr. 20SK-805-(14.20.110.) 2019-05-28 Nacionalinės žemės tarnybos teritorinio skyriaus vedėjo sprendimas Nr. 20SK-851-(14.20.110.) 2020-12-02 Nacionalinės žemės tarnybos teritorinio skyriaus vedėjo sprendimas Nr.
Įregistravimo pagrindas:	

20SK-2144-(14.20.110 E.)
2020-12-03 Nacionalinės žemės tarnybos teritorinio skyriaus vedėjo sprendimas Nr. 20SK-2163-(14.20.110 E.)
2020-12-03 Nacionalinės žemės tarnybos teritorinio skyriaus vedėjo sprendimas Nr. 20SK-2175-(14.20.110 E.)
2020-12-09 Nacionalinės žemės tarnybos teritorinio skyriaus vedėjo sprendimas Nr. 20SK-2387-(14.20.110 E.)
2020-12-11 Nacionalinės žemės tarnybos teritorinio skyriaus vedėjo sprendimas Nr. 20SK-2467-(14.20.110 E.)
2020-12-14 Nacionalinės žemės tarnybos teritorinio skyriaus vedėjo sprendimas Nr. 20SK-2568-(14.20.110 E.)
2020-12-14 Nacionalinės žemės tarnybos teritorinio skyriaus vedėjo sprendimas Nr. 20SK-2562-(14.20.110 E.)
2020-12-14 Nacionalinės žemės tarnybos teritorinio skyriaus vedėjo sprendimas Nr. 20SK-2556-(14.20.110 E.)
2020-12-23 Aktas Nr. ŽVP-1575-(1.18.)
2020-12-23 Aktas Nr. ŽVP-1574-(1.18.)
2020-12-30 Aktas Nr. ŽVP-1620-(1.18.)
2020-12-30 Aktas Nr. ŽVP-1619-(1.18.)
2020-12-30 Aktas Nr. ŽVP-1621-(1.18.)
2020-12-30 Nacionalinės žemės tarnybos teritorinio skyriaus vedėjo sprendimas Nr. 20SK-2831-(14.20.110 E.)
2021-01-05 Nacionalinės žemės tarnybos teritorinio skyriaus vedėjo sprendimas Nr. 20SK-3-(14.20.110 E.)
2021-01-13 Aktas Nr. ŽVP-53-(1.18.)
2021-01-13 Aktas Nr. ŽVP-46-(1.18.)
2021-01-13 Aktas Nr. ŽVP-50-(1.18.)
2021-01-13 Aktas Nr. ŽVP-51-(1.18.)
2021-01-13 Aktas Nr. ŽVP-48-(1.18.)
2021-01-13 Aktas Nr. ŽVP-49-(1.18.)
2021-01-13 Aktas Nr. ŽVP-44-(1.18.)
2021-01-13 Aktas Nr. ŽVP-42-(1.18.)
2021-01-13 Aktas Nr. ŽVP-54-(1.18.)
2021-01-13 Aktas Nr. ŽVP-55-(1.18.)

2021-01-13 Aktas Nr. ŽVP-47-(1.18.)
2021-01-13 Aktas Nr. ŽVP-43-(1.18.)
2021-01-13 Aktas Nr. ŽVP-52-(1.18.)
2021-01-13 Aktas Nr. ŽVP-45-(1.18.)
2021-01-20 Aktas Nr. ŽVP-173-(1.18.)
2021-01-20 Aktas Nr. ŽVP-175-(1.18.)
2021-01-20 Aktas Nr. ŽVP-181-(1.18.)
2021-01-20 Aktas Nr. ŽVP-180-(1.18.)
2021-01-20 Aktas Nr. ŽVP-179-(1.18.)
2021-01-20 Aktas Nr. ŽVP-178-(1.18.)
2021-01-20 Aktas Nr. ŽVP-177-(1.18.)
2021-01-20 Aktas Nr. ŽVP-176-(1.18.)
2021-01-25 Aktas Nr. ŽVP-213-(1.18.)
2021-01-25 Aktas Nr. ŽVP-220-(1.18.)
2021-01-25 Aktas Nr. ŽVP-225-(1.18.)
2021-01-25 Aktas Nr. ŽVP-217-(1.18.)
2021-01-25 Aktas Nr. ŽVP-209-(1.18.)
2021-01-25 Aktas Nr. ŽVP-205-(1.18.)
2021-01-25 Aktas Nr. ŽVP-221-(1.18.)
2021-01-25 Aktas Nr. ŽVP-183-(1.18.)
2021-01-25 Aktas Nr. ŽVP-214-(1.18.)
2021-01-25 Aktas Nr. ŽVP-215-(1.18.)
2021-01-25 Aktas Nr. ŽVP-189-(1.18.)
2021-01-25 Aktas Nr. ŽVP-190-(1.18.)
2021-01-25 Aktas Nr. ŽVP-206-(1.18.)
2021-01-25 Aktas Nr. ŽVP-210-(1.18.)
2021-01-25 Aktas Nr. ŽVP-216-(1.18.)
2021-01-25 Aktas Nr. ŽVP-218-(1.18.)
2021-01-25 Aktas Nr. ŽVP-187-(1.18.)
2021-01-25 Aktas Nr. ŽVP-191-(1.18.)
2021-01-25 Aktas Nr. ŽVP-224-(1.18.)
2021-01-25 Aktas Nr. ŽVP-212-(1.18.)
2021-01-25 Aktas Nr. ŽVP-223-(1.18.)
2021-01-25 Aktas Nr. ŽVP-222-(1.18.)

2021-01-25 Aktas Nr. ŽVP-219-(1.18)
2021-01-25 Aktas Nr. ŽVP-188-(1.18.)
2021-01-27 Aktas Nr. ŽVP-277-(1.18.)
2021-01-27 Aktas Nr. ŽVP-278-(1.18.)
2021-01-27 Aktas Nr. ŽVP-283-(1.18.)
2021-01-27 Aktas Nr. ŽVP-282-(1.18)
2021-01-27 Aktas Nr. ŽVP-286-(1.18)
2021-01-27 Aktas Nr. ŽVP-287-(1.18)
2021-01-27 Aktas Nr. ŽVP-285-(1.18.)
2021-01-27 Aktas Nr. ŽVP-279-(1.18.)
2021-01-27 Aktas Nr. ŽVP-284-(1.18.)
2021-01-27 Aktas Nr. ŽVP-288-(1.18.)
2021-01-27 Aktas Nr. ŽVP-289-(1.18.)
2021-01-27 Aktas Nr. ŽVP-290-(1.18.)
2021-01-27 Aktas Nr. ŽVP-280-(1.18.)
2021-01-27 Aktas Nr. ŽVP-281-(1.18.)
2021-02-01 Aktas Nr. ŽVP-312-(1.18.)
2021-02-01 Aktas Nr. ŽVP-329-(1.18.)
2021-02-01 Aktas Nr. ŽVP-330-(1.18.)
2021-02-01 Aktas Nr. ŽVP-322-(1.18.)
2021-02-01 Aktas Nr. ŽVP-315-(1.18)
2021-02-01 Aktas Nr. ŽVP-319-(1.18)
2021-02-01 Aktas Nr. ŽVP-327-(1.18)
2021-02-01 Aktas Nr. ŽVP-333-(1.18)
2021-02-01 Aktas Nr. ŽVP-316-(1.18.)
2021-02-01 Aktas Nr. ŽVP-332-(1.18.)
2021-02-01 Aktas Nr. ŽVP-331-(1.18.)
2021-02-01 Aktas Nr. ŽVP-318-(1.18.)
2021-02-01 Aktas Nr. ŽVP-328-(1.18.)
2021-02-01 Aktas Nr. ŽVP-324-(1.18.)
2021-02-01 Aktas Nr. ŽVP-323-(1.18.)
2021-02-01 Aktas Nr. ŽVP-314-(1.18.)
2021-02-01 Aktas Nr. ŽVP-313-(1.18.)
2021-02-01 Aktas Nr. ŽVP-317-(1.18.)

2021-02-03 Aktas Nr. ŽVP-417 (1.18.)
2021-02-03 Aktas Nr. ŽVP-375-(1.18.)
2021-02-03 Aktas Nr. ŽVP-376-(1.18.)
2021-02-03 Aktas Nr. ŽVP-377-(1.18.)
2021-02-10 Aktas Nr. ŽVP-481-(1.18.)
2021-02-10 Aktas Nr. ŽVP-418-(1.18.)
2021-02-10 Aktas Nr. ŽVP-421-(1.18.)
2021-02-10 Aktas Nr. ŽVP-419-(1.18.)
2021-02-10 Aktas Nr. ŽVP-420-(1.18.)
2021-02-10 Aktas Nr. ŽVP-478-(1.18.)
2021-02-15 Aktas Nr. ŽVP-537-(1.18.)
2021-02-15 Aktas Nr. ŽVP-502-(1.18.)
2021-02-15 Aktas Nr. ŽVP-541-(1.18.)
2021-02-15 Aktas Nr. ŽVP-518-(1.18.)
2021-02-15 Aktas Nr. ŽVP-504-(1.18.)
2021-02-15 Aktas Nr. ŽVP-510-(1.18.)
2021-02-15 Aktas Nr. ŽVP-521-(1.18.)
2021-02-15 Aktas Nr. ŽVP-531-(1.18.)
2021-02-15 Aktas Nr. ŽVP-540-(1.18.)
2021-02-15 Aktas Nr. ŽVP-538-(1.18.)
2021-02-15 Aktas Nr. ŽVP-496-(1.18.)
2021-02-15 Aktas Nr. ŽVP-532-(1.18.)
2021-02-15 Aktas Nr. ŽVP-536-(1.18.)
2021-02-15 Aktas Nr. ŽVP-503-(1.18.)
2021-02-15 Aktas Nr. ŽVP-497-(1.18.)
2021-02-15 Aktas Nr. ŽVP-495-(1.18.)
2021-02-15 Aktas Nr. ŽVP-517-(1.18.)
2021-02-15 Aktas Nr. ŽVP-539-(1.18.)
2021-02-17 Aktas Nr. ŽVP-584-(1.18.)
2021-02-17 Aktas Nr. ŽVP-589-(1.18.)
2021-02-17 Aktas Nr. ŽVP-591-(1.18.)
2021-02-17 Aktas Nr. ŽVP-555-(1.18.)
2021-02-17 Aktas Nr. ŽVP-556-(1.18.)
2021-02-17 Aktas Nr. ŽVP-557-(1.18.)

2021-02-17 Aktas Nr. ŽVP-561-(1.18.)
2021-02-17 Aktas Nr. ŽVP-594-(1.18.)
2021-02-17 Aktas Nr. ŽVP-562-(1.18.)
2021-02-17 Aktas Nr. ŽVP-569-(1.18.)
2021-02-17 Aktas Nr. ŽVP-568-(1.18.)
2021-02-17 Aktas Nr. ŽVP-588-(1.18.)
2021-02-17 Aktas Nr. ŽVP-592-(1.18.)
2021-02-17 Aktas Nr. ŽVP-575-(1.18.)
2021-02-17 Aktas Nr. ŽVP-554-(1.18.)
2021-02-17 Aktas Nr. ŽVP-590-(1.18.)
2021-02-17 Aktas Nr. ŽVP-572-(1.18.)
2021-02-17 Aktas Nr. ŽVP-593-(1.18.)
2021-02-17 Aktas Nr. ŽVP-582-(1.18.)
2021-02-17 Aktas Nr. ŽVP-585-(1.18.)
2021-02-17 Aktas Nr. ŽVP-586-(1.18.)
2021-02-17 Aktas Nr. ŽVP-587-(1.18.)
2021-02-17 Aktas Nr. ŽVP-573-(1.18.)
2021-02-17 Aktas Nr. ŽVP-583-(1.18.)
2021-02-24 Aktas Nr. ŽVP-700-(1.18.)
2021-03-01 Aktas Nr. ŽVP-740-(1.18.)
2021-03-01 Aktas Nr. ŽVP-746-(1.18.)
2021-03-01 Aktas Nr. ŽVP-739-(1.18.)
2021-03-01 Aktas Nr. ŽVP-745-(1.18.)
2021-03-01 Aktas Nr. ŽVP-747-(1.18.)
2021-03-01 Aktas Nr. ŽVP-741-(1.18.)
2021-03-08 Aktas Nr. ŽVP-784-(1.18.)
2021-03-08 Aktas Nr. ŽVP-779-(1.18.)
2021-03-08 Aktas Nr. ŽVP-764-(1.18.)
2021-03-08 Aktas Nr. ŽVP-783-(1.18.)
2021-03-08 Aktas Nr. ŽVP-767-(1.18.)
2021-03-08 Aktas Nr. ŽVP-771-(1.18.)
2021-03-08 Aktas Nr. ŽVP-780-(1.18.)
2021-03-08 Aktas Nr. ŽVP-768-(1.18.)
2021-03-08 Aktas Nr. ŽVP-772-(1.18.)

2021-03-08 Aktas Nr. ŽVP-782-(1.18)
 2021-03-08 Aktas Nr. ŽVP-769-(1.18)
 2021-03-08 Aktas Nr. ŽVP-765-(1.18)
 2021-03-08 Aktas Nr. ŽVP-770-(1.18.)
 2021-03-08 Aktas Nr. ŽVP-766-(1.18.)
 2021-03-08 Aktas Nr. ŽVP-785-(1.18.)
 2021-03-08 Aktas Nr. ŽVP-774-(1.18.)
 2021-03-08 Aktas Nr. ŽVP-777-(1.18.)
 2021-03-08 Aktas Nr. ŽVP-778-(1.18.)
 2021-03-08 Aktas Nr. ŽVP-781-(1.18.)
 2021-03-08 Aktas Nr. ŽVP-786-(1.18.)
 2021-03-08 Aktas Nr. ŽVP-787-(1.18.)
 2021-03-08 Aktas Nr. ŽVP-788-(1.18.)
 2021-03-08 Aktas Nr. ŽVP-775-(1.18.)
 2021-03-08 Aktas Nr. ŽVP-776-(1.18.)
 2021-03-08 Aktas Nr. ŽVP-773-(1.18.)
 2021-03-15 Aktas Nr. ŽVP-789-(1.18.)
 2021-03-15 Aktas Nr. ŽVP-791-(1.18.)
 2021-03-15 Aktas Nr. ŽVP-790-(1.18.)
 2021-05-10 Aktas Nr. ŽVP-815-(1.18.)
 2021-05-25 Apygardos teismo nutartis Nr. eI3-5544-780/2021
 2021-07-13 Apygardos teismo nutartis Nr. eI3-6691-414/2021
 2021-09-23 Apygardos teismo nutartis Nr. eI3-6692-505/2021
 2021-11-08 Nacionalinės žemės tarnybos teritorinio skyriaus vedėjo sprendimas Nr. 20SK-1561-(14.20.110 E.)
 2021-11-18 Nacionalinės žemės tarnybos teritorinio skyriaus vedėjo įsakymas Nr. 20VĮ-2865-(14.20.2 E.)
 33.5753 ha
 Nuo 2021-11-18

Plotas:

Įrašas galioja:

6. Kitos daiktinės teisės :

6.1.

Daiktas:

Servitutas - teisė aptarnauti požemines, antžemines komunikacijas (tarnaujantis) žemės sklypas Nr. 4400-5595-7052, aprašytas p. 2.1.

Įregistravimo pagrindas:	2007-12-12 Apskrities viršininko įsakymas Nr. ŽM-1887 2021-11-08 Nacionalinės žemės tarnybos teritorinio skyriaus vedėjo sprendimas Nr. 20SK-1561-(14.20.110 E.) 2021-11-18 Nacionalinės žemės tarnybos teritorinio skyriaus vedėjo įsakymas Nr. 20VĮ-2865-(14.20.2 E.)
Plotas:	1369.00 kv. m
Įrašas galioja:	Nuo 2021-11-23
6.2.	
Daiktas:	Kiti servitutai (tarnaujantis) žemės sklypas Nr. 4400-5595-7052, aprašytas p. 2.1. 2010-12-01 Servituto sutartis Nr. 7045 2020-12-23 Nacionalinės žemės tarnybos teritorinio skyriaus vedėjo sprendimas Nr. 20SK-2762-(14.20.110 E.)
Įregistravimo pagrindas:	2021-11-08 Nacionalinės žemės tarnybos teritorinio skyriaus vedėjo sprendimas Nr. 20SK-1561-(14.20.110 E.) 2021-11-18 Nacionalinės žemės tarnybos teritorinio skyriaus vedėjo įsakymas Nr. 20VĮ-2865-(14.20.2 E.)
Plotas:	987.00 kv. m
Aprašymas:	Nustatomas servitutas, suteikiantis teisę statyti ir eksploatuoti elektros įrenginius, jais naudotis ir juos prižiūrėti.
Įrašas galioja:	Nuo 2021-11-23

7. Juridiniai faktai: įrašų nėra

8. Žymos: įrašų nėra

9. Teritorijos, kuriose taikomos specialiosios žemės naudojimo sąlygos:

9.1.	Kelių apsaugos zonos (III skyrius, antrasis skirsnis)
Daiktas:	žemės sklypas Nr. 4400-5595-7052, aprašytas p. 2.1. 2021-11-08 Nacionalinės žemės tarnybos teritorinio skyriaus vedėjo sprendimas Nr. 20SK-1561-(14.20.110 E.)
Įregistravimo pagrindas:	2021-11-18 Nacionalinės žemės tarnybos teritorinio skyriaus vedėjo įsakymas Nr. 20VĮ-2865-(14.20.2 E.)

Plotas:	496811.00 kv. m
Įrašas galioja:	Nuo 2021-11-18
9.2.	Vandens tiekimo ir nuotekų, paviršinių nuotekų tvarkymo infrastruktūros apsaugos zonos (III skyrius, dešimtas skirsnis)
Daiktas:	žemės sklypas Nr. 4400-5595-7052, aprašytas p. 2.1. 2021-11-08 Nacionalinės žemės tarnybos teritorinio skyriaus vedėjo sprendimas Nr. 20SK-1561-(14.20.110 E.)
Įregistravimo pagrindas:	2021-11-18 Nacionalinės žemės tarnybos teritorinio skyriaus vedėjo įsakymas Nr. 20VĮ-2865-(14.20.2 E.)
Plotas:	551.00 kv. m
Įrašas galioja:	Nuo 2021-11-18
9.3.	Viešųjų ryšių tinklų elektroninių ryšių infrastruktūros apsaugos zonos (III skyrius, vienuoliktasis skirsnis)
Daiktas:	žemės sklypas Nr. 4400-5595-7052, aprašytas p. 2.1. 2021-11-08 Nacionalinės žemės tarnybos teritorinio skyriaus vedėjo sprendimas Nr. 20SK-1561-(14.20.110 E.)
Įregistravimo pagrindas:	2021-11-18 Nacionalinės žemės tarnybos teritorinio skyriaus vedėjo įsakymas Nr. 20VĮ-2865-(14.20.2 E.)
Plotas:	9780.00 kv. m
Įrašas galioja:	Nuo 2021-11-18
9.4.	Komunalinių objektų sanitarinės apsaugos zonos (IV skyrius, pirmasis skirsnis)
Daiktas:	žemės sklypas Nr. 4400-5595-7052, aprašytas p. 2.1. 2021-11-08 Nacionalinės žemės tarnybos teritorinio skyriaus vedėjo sprendimas Nr. 20SK-1561-(14.20.110 E.)
Įregistravimo pagrindas:	2021-11-18 Nacionalinės žemės tarnybos teritorinio skyriaus vedėjo įsakymas Nr. 20VĮ-2865-(14.20.2 E.)
Plotas:	6035.00 kv. m
Įrašas galioja:	Nuo 2021-11-18
9.5.	Paviršinių vandens telkinių apsaugos zonos (VI skyrius, septintasis skirsnis)
Daiktas:	žemės sklypas Nr. 4400-5595-7052, aprašytas p. 2.1.

Įregistravimo pagrindas:	2021-11-08 Nacionalinės žemės tarnybos teritorinio skyriaus vedėjo sprendimas Nr. 20SK-1561-(14.20.110 E.)
Plotas:	2021-11-18 Nacionalinės žemės tarnybos teritorinio skyriaus vedėjo įsakymas Nr. 20VĮ-2865-(14.20.2 E.)
Įrašas galioja:	111829.00 kv. m Nuo 2021-11-18
9.6.	Melioruotos žemės ir melioracijos statinių apsaugos zonos (VI skyrius, antrasis skirsnis)
Daiktas:	žemės sklypas Nr. 4400-5595-7052, aprašytas p. 2.1.
Įregistravimo pagrindas:	2021-11-08 Nacionalinės žemės tarnybos teritorinio skyriaus vedėjo sprendimas Nr. 20SK-1561-(14.20.110 E.)
Plotas:	2021-11-18 Nacionalinės žemės tarnybos teritorinio skyriaus vedėjo įsakymas Nr. 20VĮ-2865-(14.20.2 E.)
Įrašas galioja:	408278.00 kv. m Nuo 2021-11-18
9.7.	Paviršinių vandens telkinių pakrantės apsaugos juostos (VI skyrius, aštuntasis skirsnis)
Daiktas:	žemės sklypas Nr. 4400-5595-7052, aprašytas p. 2.1.
Įregistravimo pagrindas:	2021-11-08 Nacionalinės žemės tarnybos teritorinio skyriaus vedėjo sprendimas Nr. 20SK-1561-(14.20.110 E.)
Plotas:	2021-11-18 Nacionalinės žemės tarnybos teritorinio skyriaus vedėjo įsakymas Nr. 20VĮ-2865-(14.20.2 E.)
Įrašas galioja:	1693.00 kv. m Nuo 2021-11-18
9.8.	Elektros tinklų apsaugos zonos (III skyrius, ketvirtasis skirsnis)
Daiktas:	žemės sklypas Nr. 4400-5595-7052, aprašytas p. 2.1.
Įregistravimo pagrindas:	2021-11-08 Nacionalinės žemės tarnybos teritorinio skyriaus vedėjo sprendimas Nr. 20SK-1561-(14.20.110 E.)
Plotas:	2021-11-18 Nacionalinės žemės tarnybos teritorinio skyriaus vedėjo įsakymas Nr. 20VĮ-2865-(14.20.2 E.)
	17670.00 kv. m

Įrašas galioja: Nuo 2021-11-18

10. Daikto registravimas ir kadastro žymos:

10.1.
 Daiktas: Suformuotas sujungimo būdu (daikto registravimas)
 žemės sklypas Nr. 4400-5595-7052, aprašytas p. 2.1.
 2021-01-07 Nekilnojamojo daikto kadastro duomenų byla
 2021-11-08 Nacionalinės žemės tarnybos teritorinio skyriaus vedėjo sprendimas Nr.
 20SK-1561-(14.20.110 E.)
 Įregistravimo pagrindas: 2021-11-18 Nacionalinės žemės tarnybos teritorinio skyriaus vedėjo įsakymas Nr.
 20VĮ-2865-(14.20.2 E.)
 Įrašas galioja: Nuo 2021-11-18

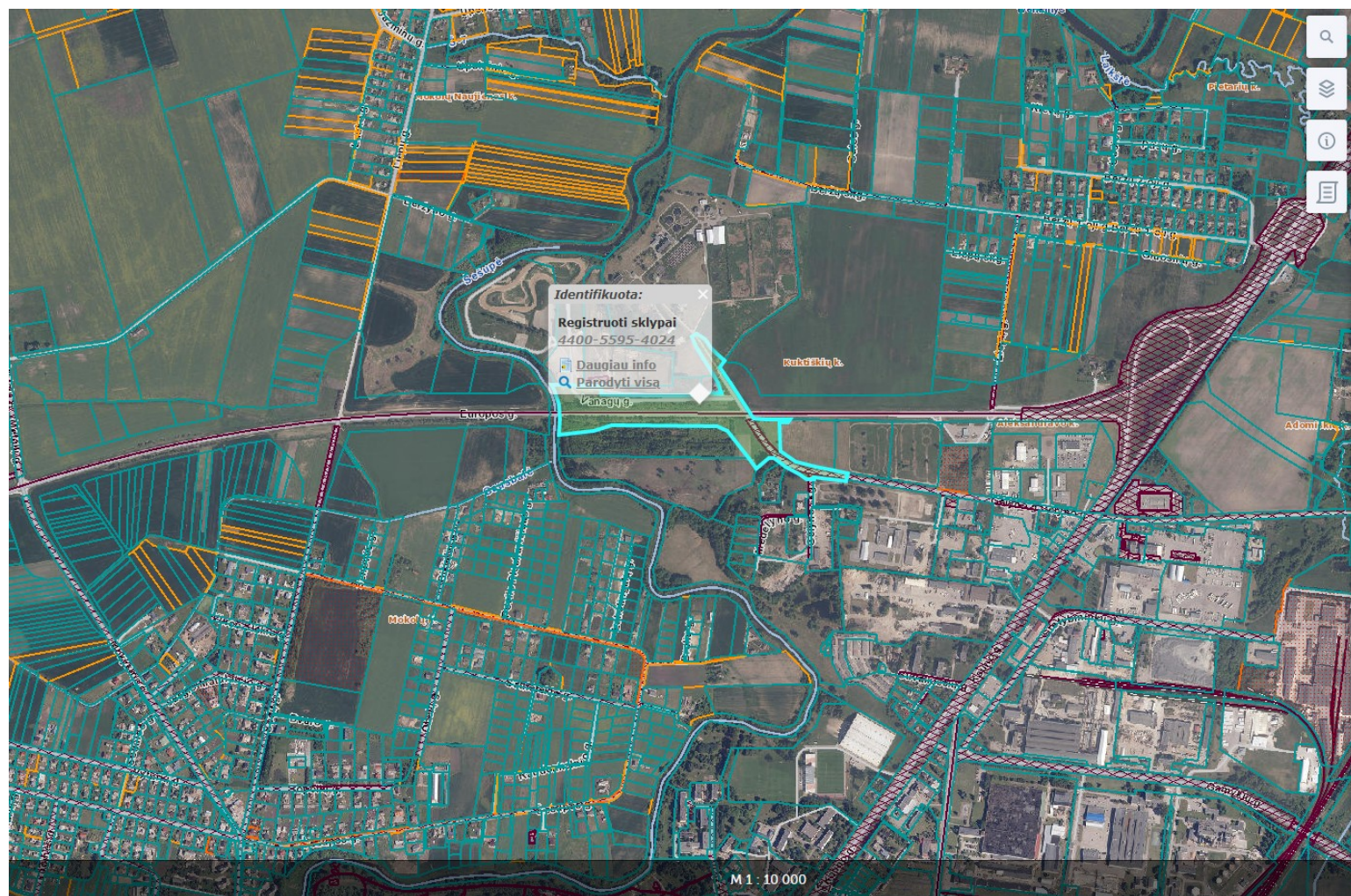
10.2.
 Daiktas: Kadastrinius matavimus atliko (kadastro žyma)
 [redacted]
 žemės sklypas Nr. 4400-5595-7052, aprašytas p. 2.1.
 Įregistravimo pagrindas: 2015-09-21 Kvalifikacijos pažymėjimas Nr. 2M-M-2309
 2021-01-07 Nekilnojamojo daikto kadastro duomenų byla
 Įrašas galioja: Nuo 2021-11-18

11. Registro pastabos ir nuorodos:

Statiniai- registro Nr. 44/745440, 44/731232, 44/2037161, 44/2054348, 44/2037162, 44/2025320, 44/2054349, 44/2034510.

12. Kita informacija: įrašų nėra

13. Informacija apie duomenų sandoriui tikslinimą: įrašų nėra



Identifikuota:
Registruoti sklypai
4400-5595-4024
Daugiau info
Parodyti visa

M 1 : 10 000

Detali informacija

Įvedimo data
2021-08-02

Registro numeris
44/2656179

Unikalus numeris
4400-5595-4024

Kadastrinis numeris
1801/7001:231

Nr. žemėtvarkos projekte
3K

Sklypo adresas
Marijampolė

Paskirtis
Kita

Naudojimo būdas ir pobūdis
Susisiekimo ir inžinerinių tinklų koridorių teritorijos :

Plotas (ha)
7,4594

Matavimų tipas
suformuotas atliekant kadastrinius matavimus

Koordinatų sistema
(KS94) LKS-94

REGISTRŲ CENTRAS



VALSTYBĖS ĮMONĖ REGISTRŲ CENTRAS
Lvovo g. 25-101, 09320 Vilnius, tel. (8 5) 2688 262, el. p. info@registrucentras.lt
Duomenys kaupiami ir saugomi Juridinių asmenų registre, kodas 124110246

NEKILNOJAMOJO TURTO REGISTRO DUOMENŲ BAZĖS IŠRAŠAS

2022-01-11 13:38:35

1. Nekilnojamojo turto registre įregistruotas turtas:

Registro Nr.:	44/2656179
Registro tipas:	Žemės sklypas
Sudarymo data:	2021-08-02
	Marijampolė

2. Nekilnojamieji daiktai:

2.1.	Žemės sklypas
	Marijampolė
Unikalus daikto numeris:	4400-5595-4024
Žemės sklypo kadastro numeris ir kadastro vietovės pavadinimas:	1801/7001:231 Marijampolės m. k.v.
Daikto pagrindinė naudojimo paskirtis:	Kita
Žemės sklypo naudojimo būdas:	Susisiekimo ir inžinerinių tinklų koridorių teritorijos
Statusas:	Suformuotas sujungus daiktus
	Gautas sujungus daiktus, unikalus daikto numeris 4400-5392-6884
	Gautas sujungus daiktus, unikalus daikto numeris 4400-5411-2875
	Gautas sujungus daiktus, unikalus daikto numeris 4400-5377-4704
	Gautas sujungus daiktus, unikalus daikto numeris 4400-5384-8132
	Gautas sujungus daiktus, unikalus daikto numeris 4400-1783-1115
	Gautas sujungus daiktus, unikalus daikto numeris 4400-5392-6773
	Gautas sujungus daiktus, unikalus daikto numeris 4400-5402-3962
	Gautas sujungus daiktus, unikalus daikto numeris 4400-5377-2197
Žemės sklypo plotas:	7.4594 ha
Žemės ūkio naudmenų plotas viso:	2.8843 ha
iš jo: ariamos žemės plotas:	0.1680 ha
iš jo: pievų ir natūralių ganyklų plotas:	2.7163 ha
Kelių plotas:	1.8211 ha

Užstatyta teritorija:	1.0823 ha
Kitos žemės plotas:	1.6717 ha
Nusausintos žemės plotas:	2.4951 ha
Žemės ūkio naudmenų našumo balas:	28.6
Matavimų tipas:	Žemės sklypas suformuotas atliekant kadastrinius matavimus
Indeksuota žemės sklypo vertė:	165357 Eur
Žemės sklypo vertė:	103348 Eur
Vidutinė rinkos vertė:	705000 Eur
Vidutinės rinkos vertės nustatymo data:	2021-08-02
Vidutinės rinkos vertės nustatymo būdas:	Masinis vertinimas
Kadastro duomenų nustatymo data:	2021-01-06
Teritorija, kurioje taikomos specialiosios žemės naudojimo sąlygos:	Elektros tinklų apsaugos zonos (III skyrius, ketvirtasis skirsnis)
Teritorijos unikalus numeris:	100135442
Teritorijos nustatymo data:	2021-11-26
Žymos apie teritoriją padarymo data:	2021-12-09
Teritorija, kurioje taikomos specialiosios žemės naudojimo sąlygos:	Elektros tinklų apsaugos zonos (III skyrius, ketvirtasis skirsnis)
Teritorijos unikalus numeris:	100144834
Teritorijos nustatymo data:	2021-11-26
Žymos apie teritoriją padarymo data:	2021-12-15
Teritorija, kurioje taikomos specialiosios žemės naudojimo sąlygos:	Skirstomųjų dujotiekių apsaugos zonos (III skyrius, šeštasis skirsnis)
Teritorijos unikalus numeris:	100171876
Teritorijos nustatymo data:	2021-11-26
Žymos apie teritoriją padarymo data:	2021-12-23

3. Daikto priklausiniai iš kito registro: įrašų nėra

4. Nuosavybė:

4.1.	Nuosavybės teisė
Savininkas:	LIETUVOS RESPUBLIKA, a.k. 111105555
Daiktas:	žemės sklypas Nr. 4400-5595-4024, aprašytas p. 2.1.
Įregistravimo pagrindas:	1995-10-30 Apskritis valdytojo įsakymas Nr. 42žMm

1998-10-20 Apskritis viršininko įsakymas Nr. 137 ŽMM
 2008-12-04 Apskritis viršininko įsakymas Nr. ŽM-1204
 2008-12-18 Apskritis viršininko įsakymas Nr. ŽM-1268
 2019-01-14 Nacionalinės žemės tarnybos teritorinio skyriaus vedėjo sprendimas Nr. 20SK-156-(14.20.110.)
 2020-12-02 Nacionalinės žemės tarnybos teritorinio skyriaus vedėjo sprendimas Nr. 20SK-2134-(14.20.110 E.)
 2020-12-02 Nacionalinės žemės tarnybos teritorinio skyriaus vedėjo sprendimas Nr. 20SK-2133-(14.20.110 E.)
 2020-12-09 Nacionalinės žemės tarnybos teritorinio skyriaus vedėjo sprendimas Nr. 20SK-2380-(14.20.110 E.)
 2020-12-28 Nacionalinės žemės tarnybos teritorinio skyriaus vedėjo sprendimas Nr. 20SK-2792-(14.20.110 E.)
 2021-01-06 Nacionalinės žemės tarnybos teritorinio skyriaus vedėjo sprendimas Nr. 20SK-27-(14.20.110 E.)
 2021-01-13 Aktas Nr. ŽVP-40-(1.18.)
 2021-02-03 Aktas Nr. ŽVP-373-(1.18.)
 2021-02-03 Aktas Nr. ŽVP-372-(1.18.)
 2021-02-03 Aktas Nr. ŽVP-374-(1.18.)
 2021-02-10 Aktas Nr. ŽVP-434-(1.18.)
 2021-02-10 Aktas Nr. ŽVP-435-(1.18.)
 2021-07-05 Nacionalinės žemės tarnybos teritorinio skyriaus vedėjo sprendimas Nr. 20SK-834-(14.20.110 E.)
 2021-08-10 Nacionalinės žemės tarnybos teritorinio skyriaus vedėjo įsakymas Nr. 20VĮ-1897-(14.20.2 E.)
 Nuo 2021-08-13

Įrašas galioja:

5. Valstybės ir savivaldybių žemės patikėjimo teisė:

5.1.

Patikėtinis:

Daiktas:

Įregistravimo pagrindas:

Valstybinės žemės patikėjimo teisė

Lietuvos valstybinė automobilių kelių direkcija, a.k. 110051649

žemės sklypas Nr. 4400-5595-4024, aprašytas p. 2.1.

2017-04-25 Perdavimo - priėmimo aktas Nr. 6-331

2021-07-05 Nacionalinės žemės tarnybos teritorinio skyriaus vedėjo sprendimas Nr.

Plotas:	20SK-834-(14.20.110 E.)
Įrašas galioja:	2021-08-10 Nacionalinės žemės tarnybos teritorinio skyriaus vedėjo įsakymas Nr. 20VI-1897-(14.20.2 E.)
	2.1499 ha
	Nuo 2021-08-13
5.2.	Valstybinės žemės patikėjimo teisė
Patikėtinis:	Nacionalinė žemės tarnyba prie Žemės ūkio ministerijos, a.k. 188704927
Daiktas:	žemės sklypas Nr. 4400-5595-4024, aprašytas p. 2.1.
	2008-12-04 Apskrities viršininko įsakymas Nr. ŽM-1204
	2010-06-18 Žemės įstatymo pakeitimo ir papildymo įstatymas Nr. XI-912, 2010 m. birželio 18 d. Nr. XI-912
Įregistravimo pagrindas:	2019-01-14 Nacionalinės žemės tarnybos teritorinio skyriaus vedėjo sprendimas Nr. 20SK-156-(14.20.110.)
	2020-12-02 Nacionalinės žemės tarnybos teritorinio skyriaus vedėjo sprendimas Nr. 20SK-2133-(14.20.110 E.)
	2020-12-09 Nacionalinės žemės tarnybos teritorinio skyriaus vedėjo sprendimas Nr. 20SK-2380-(14.20.110 E.)
	2020-12-28 Nacionalinės žemės tarnybos teritorinio skyriaus vedėjo sprendimas Nr. 20SK-2792-(14.20.110 E.)
	2021-01-06 Nacionalinės žemės tarnybos teritorinio skyriaus vedėjo sprendimas Nr. 20SK-27-(14.20.110 E.)
	2021-01-13 Aktas Nr. ŽVP-40-(1.18.)
	2021-02-03 Aktas Nr. ŽVP-373-(1.18.)
	2021-02-03 Aktas Nr. ŽVP-372-(1.18.)
	2021-02-03 Aktas Nr. ŽVP-374-(1.18.)
	2021-02-10 Aktas Nr. ŽVP-435-(1.18.)
	2021-02-10 Aktas Nr. ŽVP-434-(1.18.)
	2021-07-05 Nacionalinės žemės tarnybos teritorinio skyriaus vedėjo sprendimas Nr. 20SK-834-(14.20.110 E.)
	2021-08-10 Nacionalinės žemės tarnybos teritorinio skyriaus vedėjo įsakymas Nr. 20VI-1897-(14.20.2 E.)
Plotas:	5.3095 ha
Įrašas galioja:	Nuo 2021-08-13

6. Kitos daiktinės teisės :

- 6.1.
Daiktas: Servitutas - teisė naudoti požemines, antžemines komunikacijas (tarnaujantis) žemės sklypas Nr. 4400-5595-4024, aprašytas p. 2.1.
2019-01-14 Nacionalinės žemės tarnybos teritorinio skyriaus vedėjo sprendimas Nr. 20SK-156-(14.20.110.)
2020-12-28 Nacionalinės žemės tarnybos teritorinio skyriaus vedėjo sprendimas Nr. 20SK-2792-(14.20.110 E.)
Įregistravimo pagrindas: 2021-07-05 Nacionalinės žemės tarnybos teritorinio skyriaus vedėjo sprendimas Nr. 20SK-834-(14.20.110 E.)
2021-08-10 Nacionalinės žemės tarnybos teritorinio skyriaus vedėjo įsakymas Nr. 20VĮ-1897-(14.20.2 E.)
Plotas: 4869.00 kv. m
Įrašas galioja: Nuo 2021-08-13
- 6.2.
Daiktas: Servitutas - teisė aptarnauti požemines, antžemines komunikacijas (tarnaujantis) žemės sklypas Nr. 4400-5595-4024, aprašytas p. 2.1.
2019-01-14 Nacionalinės žemės tarnybos teritorinio skyriaus vedėjo sprendimas Nr. 20SK-156-(14.20.110.)
2020-12-28 Nacionalinės žemės tarnybos teritorinio skyriaus vedėjo sprendimas Nr. 20SK-2792-(14.20.110 E.)
Įregistravimo pagrindas: 2021-07-05 Nacionalinės žemės tarnybos teritorinio skyriaus vedėjo sprendimas Nr. 20SK-834-(14.20.110 E.)
2021-08-10 Nacionalinės žemės tarnybos teritorinio skyriaus vedėjo įsakymas Nr. 20VĮ-1897-(14.20.2 E.)
Plotas: 4869.00 kv. m
Įrašas galioja: Nuo 2021-08-13
- 6.3.
Daiktas: Servitutas - teisė tiesti požemines, antžemines komunikacijas (tarnaujantis) žemės sklypas Nr. 4400-5595-4024, aprašytas p. 2.1.
Įregistravimo pagrindas: 2019-01-14 Nacionalinės žemės tarnybos teritorinio skyriaus vedėjo sprendimas Nr. 20SK-156-(14.20.110.)
2020-12-28 Nacionalinės žemės tarnybos teritorinio skyriaus vedėjo sprendimas Nr.

Plotas:	20SK-2792-(14.20.110 E.)
Įrašas galioja:	2021-07-05 Nacionalinės žemės tarnybos teritorinio skyriaus vedėjo sprendimas Nr. 20SK-834-(14.20.110 E.)
	2021-08-10 Nacionalinės žemės tarnybos teritorinio skyriaus vedėjo įsakymas Nr. 20VĮ-1897-(14.20.2 E.)
	4869.00 kv. m
	Nuo 2021-08-13
6.4.	
Daiktas:	Servitutas - teisė aptarnauti požemines, antžemines komunikacijas (tarnaujantis) žemės sklypas Nr. 4400-5595-4024, aprašytas p. 2.1.
	2008-12-18 Apskrities viršininko įsakymas Nr. ŽM-1268
	2020-12-02 Nacionalinės žemės tarnybos teritorinio skyriaus vedėjo sprendimas Nr. 20SK-2134-(14.20.110 E.)
Įregistravimo pagrindas:	2021-07-05 Nacionalinės žemės tarnybos teritorinio skyriaus vedėjo sprendimas Nr. 20SK-834-(14.20.110 E.)
	2021-08-10 Nacionalinės žemės tarnybos teritorinio skyriaus vedėjo įsakymas Nr. 20VĮ-1897-(14.20.2 E.)
Plotas:	4299.00 kv. m
Įrašas galioja:	Nuo 2021-08-13
6.5.	
Daiktas:	Servitutas - teisė aptarnauti požemines, antžemines komunikacijas (tarnaujantis) žemės sklypas Nr. 4400-5595-4024, aprašytas p. 2.1.
	2007-11-12 Apskrities viršininko įsakymas Nr. ŽM-1713
	2020-12-08 Nacionalinės žemės tarnybos teritorinio skyriaus vedėjo sprendimas Nr. 20SK-2347-(14.20.110 E.)
Įregistravimo pagrindas:	2021-07-05 Nacionalinės žemės tarnybos teritorinio skyriaus vedėjo sprendimas Nr. 20SK-834-(14.20.110 E.)
	2021-08-10 Nacionalinės žemės tarnybos teritorinio skyriaus vedėjo įsakymas Nr. 20VĮ-1897-(14.20.2 E.)
Plotas:	420.00 kv. m
Įrašas galioja:	Nuo 2021-08-13
6.6.	
	Servitutas - teisė aptarnauti, naudoti požemines, antžemines komunikacijas (tarnaujantis)

Daiktas:	žemės sklypas Nr. 4400-5595-4024, aprašytas p. 2.1. 2005-09-14 Apskrities viršininko įsakymas Nr. ŽM-1292 2020-12-02 Nacionalinės žemės tarnybos teritorinio skyriaus vedėjo sprendimas Nr. 20SK-2130-(14.20.110 E.)
Įregistravimo pagrindas:	2021-07-05 Nacionalinės žemės tarnybos teritorinio skyriaus vedėjo sprendimas Nr. 20SK-834-(14.20.110 E.) 2021-08-10 Nacionalinės žemės tarnybos teritorinio skyriaus vedėjo įsakymas Nr. 20VĮ-1897-(14.20.2 E.)
Plotas:	2173.00 kv. m
Įrašas galioja:	Nuo 2021-08-13

7. Juridiniai faktai: įrašų nėra

8. Žymos: įrašų nėra


9. Teritorijos, kuriose taikomos specialiosios žemės naudojimo sąlygos:

9.1.	Kelių apsaugos zonos (III skyrius, antrasis skirsnis)
Daiktas:	žemės sklypas Nr. 4400-5595-4024, aprašytas p. 2.1. 2021-07-05 Nacionalinės žemės tarnybos teritorinio skyriaus vedėjo sprendimas Nr. 20SK-834-(14.20.110 E.)
Įregistravimo pagrindas:	2021-08-10 Nacionalinės žemės tarnybos teritorinio skyriaus vedėjo įsakymas Nr. 20VĮ-1897-(14.20.2 E.)
Plotas:	72786.00 kv. m
Įrašas galioja:	Nuo 2021-08-13
9.2.	Viešųjų ryšių tinklų elektroninių ryšių infrastruktūros apsaugos zonos (III skyrius, vienuoliktasis skirsnis)
Daiktas:	žemės sklypas Nr. 4400-5595-4024, aprašytas p. 2.1. 2021-07-05 Nacionalinės žemės tarnybos teritorinio skyriaus vedėjo sprendimas Nr. 20SK-834-(14.20.110 E.)
Įregistravimo pagrindas:	2021-08-10 Nacionalinės žemės tarnybos teritorinio skyriaus vedėjo įsakymas Nr. 20VĮ-1897-(14.20.2 E.)
Plotas:	2000.00 kv. m

Įrašas galioja:	Nuo 2021-08-13
9.3.	Melioruotos žemės ir melioracijos statinių apsaugos zonos (VI skyrius, antrasis skirsnis)
Daiktas:	žemės sklypas Nr. 4400-5595-4024, aprašytas p. 2.1. 2021-07-05 Nacionalinės žemės tarnybos teritorinio skyriaus vedėjo sprendimas Nr. 20SK-834-(14.20.110 E.)
Įregistravimo pagrindas:	2021-08-10 Nacionalinės žemės tarnybos teritorinio skyriaus vedėjo įsakymas Nr. 20VĮ-1897-(14.20.2 E.)
Plotas:	24951.00 kv. m
Įrašas galioja:	Nuo 2021-08-13
9.4.	Skirstomųjų dujotiekių apsaugos zonos (III skyrius, šeštasis skirsnis)
Daiktas:	žemės sklypas Nr. 4400-5595-4024, aprašytas p. 2.1. 2021-07-05 Nacionalinės žemės tarnybos teritorinio skyriaus vedėjo sprendimas Nr. 20SK-834-(14.20.110 E.)
Įregistravimo pagrindas:	2021-08-10 Nacionalinės žemės tarnybos teritorinio skyriaus vedėjo įsakymas Nr. 20VĮ-1897-(14.20.2 E.)
Plotas:	1574.00 kv. m
Įrašas galioja:	Nuo 2021-08-13
9.5.	Vandens tiekimo ir nuotekų, paviršinių nuotekų tvarkymo infrastruktūros apsaugos zonos (III skyrius, dešimtas skirsnis)
Daiktas:	žemės sklypas Nr. 4400-5595-4024, aprašytas p. 2.1. 2021-07-05 Nacionalinės žemės tarnybos teritorinio skyriaus vedėjo sprendimas Nr. 20SK-834-(14.20.110 E.)
Įregistravimo pagrindas:	2021-08-10 Nacionalinės žemės tarnybos teritorinio skyriaus vedėjo įsakymas Nr. 20VĮ-1897-(14.20.2 E.)
Plotas:	7093.00 kv. m
Įrašas galioja:	Nuo 2021-08-13
9.6.	Elektros tinklų apsaugos zonos (III skyrius, ketvirtasis skirsnis)
Daiktas:	žemės sklypas Nr. 4400-5595-4024, aprašytas p. 2.1.
Įregistravimo pagrindas:	2021-07-05 Nacionalinės žemės tarnybos teritorinio skyriaus vedėjo sprendimas Nr.

Plotas:	20SK-834-(14.20.110 E.)
Įrašas galioja:	2021-08-10 Nacionalinės žemės tarnybos teritorinio skyriaus vedėjo įsakymas Nr. 20VĮ-1897-(14.20.2 E.)
	1690.00 kv. m
	Nuo 2021-08-13

10. Daikto registravimas ir kadastro žymos:

10.1.	Suformuotas sujungimo būdu (daikto registravimas)
Daiktas:	žemės sklypas Nr. 4400-5595-4024, aprašytas p. 2.1.
	2021-01-06 Nekilnojamojo daikto kadastro duomenų byla
Įregistravimo pagrindas:	2021-07-05 Nacionalinės žemės tarnybos teritorinio skyriaus vedėjo sprendimas Nr. 20SK-834-(14.20.110 E.)
	2021-08-10 Nacionalinės žemės tarnybos teritorinio skyriaus vedėjo įsakymas Nr. 20VĮ-1897-(14.20.2 E.)
Įrašas galioja:	Nuo 2021-08-13
10.2.	Kadastrinius matavimus atliko (kadastro žyma)
	
Daiktas:	žemės sklypas Nr. 4400-5595-4024, aprašytas p. 2.1.
Įregistravimo pagrindas:	2016-06-29 Kvalifikacijos pažymėjimas Nr. 2M-M-2437
Įrašas galioja:	2021-01-06 Nekilnojamojo daikto kadastro duomenų byla
	Nuo 2021-08-02

11. Registro pastabos ir nuorodos:

Žemės sklype yra statiniai: Dujų kolonėlė - registro Nr. 70/35316 (unikalus Nr. 5199-4002-9018), Nuotėkų išpylimo stotis - registro Nr. 70/35306 (unikalus Nr. 5197-3015-3238).

12. Kita informacija: įrašų nėra

13. Informacija apie duomenų sandoriui tikslinimą: įrašų nėra





VALSTYBĖS ĮMONĖ REGISTRŲ CENTRAS
 Lvovo g. 25-101, 09320 Vilnius, tel. (8 5) 2688 262, el. p. info@registrucentras.lt
 Duomenys kaupiami ir saugomi Juridinių asmenų registre, kodas 124110246

NEKILNOJAMOJO TURTO REGISTRO DUOMENŲ BAZĖS IŠRAŠAS

2022-01-11 13:40:31

1. Nekilnojamojo turto registre įregistruotas turtas:

Registro Nr.:	44/2673912
Registro tipas:	Žemės sklypas
Sudarymo data:	2021-09-08
Teritorija:	Marijampolės sav., Marijampolės sav. teritorija

2. Nekilnojamieji daiktai:

2.1.	Žemės sklypas
Unikalus daikto numeris:	4400-5599-2560
Žemės sklypo kadastro numeris ir kadastro vietovės pavadinimas:	5114/7001:29 Baraginės k.v.
Daikto pagrindinė naudojimo paskirtis:	Kita
Žemės sklypo naudojimo būdas:	Susisiekimo ir inžinerinių tinklų koridorių teritorijos
Statusas:	Suformuotas sujungus daiktus

Daikto istorinė kilmė:

Gautas sujungus daiktus, unikalus daikto numeris 4400-5369-4923
 Gautas sujungus daiktus, unikalus daikto numeris 4400-5373-6446
 Gautas sujungus daiktus, unikalus daikto numeris 4400-5371-7518
 Gautas sujungus daiktus, unikalus daikto numeris 4400-5372-8744
 Gautas sujungus daiktus, unikalus daikto numeris 4400-5412-8288
 Gautas sujungus daiktus, unikalus daikto numeris 4400-5391-0917
 Gautas sujungus daiktus, unikalus daikto numeris 5114-7001-0004
 Gautas sujungus daiktus, unikalus daikto numeris 4400-5390-4920
 Gautas sujungus daiktus, unikalus daikto numeris 4400-5384-9232
 Gautas sujungus daiktus, unikalus daikto numeris 4400-5371-9756
 Gautas sujungus daiktus, unikalus daikto numeris 4400-5372-5685
 Gautas sujungus daiktus, unikalus daikto numeris 4400-5372-6760
 Gautas sujungus daiktus, unikalus daikto numeris 4400-5184-3784
 Gautas sujungus daiktus, unikalus daikto numeris 5114-7001-0002

Gautas sujungus daiktus, unikalus daikto numeris 4400-5373-1927
Gautas sujungus daiktus, unikalus daikto numeris 5114-7001-0003
Gautas sujungus daiktus, unikalus daikto numeris 4400-5171-2131
Gautas sujungus daiktus, unikalus daikto numeris 4400-5392-4713
Gautas sujungus daiktus, unikalus daikto numeris 5114-0001-0174
Gautas sujungus daiktus, unikalus daikto numeris 4400-2263-3607
Gautas sujungus daiktus, unikalus daikto numeris 4400-0575-3057
Gautas sujungus daiktus, unikalus daikto numeris 4400-5183-2241
Gautas sujungus daiktus, unikalus daikto numeris 4400-5392-1421
Gautas sujungus daiktus, unikalus daikto numeris 5114-0001-0110
Gautas sujungus daiktus, unikalus daikto numeris 4400-5392-3964
Gautas sujungus daiktus, unikalus daikto numeris 4400-5392-1487
Gautas sujungus daiktus, unikalus daikto numeris 4400-5392-6762
Gautas sujungus daiktus, unikalus daikto numeris 4400-5391-0960
Gautas sujungus daiktus, unikalus daikto numeris 4400-5392-4746
Gautas sujungus daiktus, unikalus daikto numeris 5114-7001-0005
Gautas sujungus daiktus, unikalus daikto numeris 4400-5391-3985
Gautas sujungus daiktus, unikalus daikto numeris 4400-5391-0893
Gautas sujungus daiktus, unikalus daikto numeris 5114-0001-0134
Gautas sujungus daiktus, unikalus daikto numeris 5114-7001-0001
Gautas sujungus daiktus, unikalus daikto numeris 4400-5392-4657
Gautas sujungus daiktus, unikalus daikto numeris 4400-5380-3671
Gautas sujungus daiktus, unikalus daikto numeris 4400-5391-2611
Gautas sujungus daiktus, unikalus daikto numeris 4400-5172-7180
Gautas sujungus daiktus, unikalus daikto numeris 4400-5373-1070
Gautas sujungus daiktus, unikalus daikto numeris 4400-5168-4627
Gautas sujungus daiktus, unikalus daikto numeris 4400-5392-1176
Gautas sujungus daiktus, unikalus daikto numeris 4400-5184-4621
Gautas sujungus daiktus, unikalus daikto numeris 4400-5373-2068
Gautas sujungus daiktus, unikalus daikto numeris 4400-5402-9968
Gautas sujungus daiktus, unikalus daikto numeris 4400-5183-3850
Gautas sujungus daiktus, unikalus daikto numeris 4400-5396-8464
Gautas sujungus daiktus, unikalus daikto numeris 4400-5186-4558
Gautas sujungus daiktus, unikalus daikto numeris 4400-5391-3252

	Gautas sujungus daiktus, unikalus daikto numeris 4400-5390-6878
	Gautas sujungus daiktus, unikalus daikto numeris 4400-2447-2891
	Gautas sujungus daiktus, unikalus daikto numeris 4400-0757-3191
	Gautas sujungus daiktus, unikalus daikto numeris 4400-5392-4768
	Gautas sujungus daiktus, unikalus daikto numeris 4400-1458-1556
	Gautas sujungus daiktus, unikalus daikto numeris 4400-5369-5120
Žemės sklypo plotas:	42.2403 ha
Žemės ūkio naudmenų plotas viso:	16.5720 ha
iš jo: ariamos žemės plotas:	12.8064 ha
iš jo: sodų plotas:	0.3170 ha
iš jo: pievų ir natūralių ganyklų plotas:	3.4486 ha
Užstatyta teritorija:	23.7992 ha
Vandens telkinių plotas:	0.1797 ha
Kitos žemės plotas:	1.6894 ha
Nusausintos žemės plotas:	35.3450 ha
Žemės ūkio naudmenų našumo balas:	37.3
Matavimų tipas:	Žemės sklypas suformuotas atliekant kadastrinius matavimus
Indeksuota žemės sklypo vertė:	322989 Eur
Žemės sklypo vertė:	201868 Eur
Vidutinė rinkos vertė:	418000 Eur
Vidutinės rinkos vertės nustatymo data:	2021-09-08
Vidutinės rinkos vertės nustatymo būdas:	Masinis vertinimas
Kadastro duomenų nustatymo data:	2021-01-13
Teritorija, kurioje taikomos specialiosios žemės naudojimo sąlygos:	Elektros tinklų apsaugos zonos (III skyrius, ketvirtasis skirsnis)
Teritorijos unikalus numeris:	100135507
Teritorijos nustatymo data:	2021-11-26
Žymos apie teritoriją padarymo data:	2021-12-09
Teritorija, kurioje taikomos specialiosios žemės naudojimo sąlygos:	Elektros tinklų apsaugos zonos (III skyrius, ketvirtasis skirsnis)
Teritorijos unikalus numeris:	100137839
Teritorijos nustatymo data:	2021-11-26
Žymos apie teritoriją padarymo data:	2021-12-10
Teritorija, kurioje taikomos specialiosios žemės	Elektros tinklų apsaugos zonos (III skyrius, ketvirtasis skirsnis)

naudojimo sąlygos:	
Teritorijos unikalus numeris:	100142795
Teritorijos nustatymo data:	2021-11-26
Žymos apie teritoriją padarymo data:	2021-12-13
Teritorija, kurioje taikomos specialiosios žemės naudojimo sąlygos:	Elektros tinklų apsaugos zonos (III skyrius, ketvirtasis skirsnis)
Teritorijos unikalus numeris:	100143344
Teritorijos nustatymo data:	2021-11-26
Žymos apie teritoriją padarymo data:	2021-12-14
Teritorija, kurioje taikomos specialiosios žemės naudojimo sąlygos:	Elektros tinklų apsaugos zonos (III skyrius, ketvirtasis skirsnis)
Teritorijos unikalus numeris:	100144960
Teritorijos nustatymo data:	2021-11-26
Žymos apie teritoriją padarymo data:	2021-12-15
Teritorija, kurioje taikomos specialiosios žemės naudojimo sąlygos:	Elektros tinklų apsaugos zonos (III skyrius, ketvirtasis skirsnis)
Teritorijos unikalus numeris:	100165873
Teritorijos nustatymo data:	2021-11-26
Žymos apie teritoriją padarymo data:	2021-12-21
Teritorija, kurioje taikomos specialiosios žemės naudojimo sąlygos:	Elektros tinklų apsaugos zonos (III skyrius, ketvirtasis skirsnis)
Teritorijos unikalus numeris:	100175564
Teritorijos nustatymo data:	2021-11-26
Žymos apie teritoriją padarymo data:	2021-12-27
Teritorija, kurioje taikomos specialiosios žemės naudojimo sąlygos:	Elektros tinklų apsaugos zonos (III skyrius, ketvirtasis skirsnis)
Teritorijos unikalus numeris:	100177855
Teritorijos nustatymo data:	2021-11-26
Žymos apie teritoriją padarymo data:	2021-12-27
Teritorija, kurioje taikomos specialiosios žemės naudojimo sąlygos:	Elektros tinklų apsaugos zonos (III skyrius, ketvirtasis skirsnis)
Teritorijos unikalus numeris:	100178636
Teritorijos nustatymo data:	2021-11-26
Žymos apie teritoriją padarymo data:	2021-12-27

Teritorija, kurioje taikomos specialiosios žemės naudojimo sąlygos:

Teritorijos unikalus numeris:

Teritorijos nustatymo data:

Žymos apie teritoriją padarymo data:

Teritorija, kurioje taikomos specialiosios žemės naudojimo sąlygos:

Teritorijos unikalus numeris:

Teritorijos nustatymo data:

Žymos apie teritoriją padarymo data:

Elektros tinklų apsaugos zonos (III skyrius, ketvirtasis skirsnis)

100180671

2021-11-26

2021-12-29

Skirstomųjų dujotiekių apsaugos zonos (III skyrius, šeštasis skirsnis)

100171876

2021-11-26

2021-12-23

3. Daikto priklausiniai iš kito registro: įrašų nėra

4. Nuosavybė:

4.1.

Savininkas:

Daiktas:

Įregistravimo pagrindas:

Nuosavybės teisė

LIETUVOS RESPUBLIKA, a.k. 111105555

žemės sklypas Nr. 4400-5599-2560, aprašytas p. 2.1.

2000-12-12 Apskrities viršininko įsakymas Nr. 750ŽM

2001-03-26 Apskrities viršininko įsakymas Nr. 243ŽM

2001-04-27 Apskrities viršininko įsakymas Nr. 345ŽM

2001-05-31 Apskrities viršininko įsakymas Nr. 494ŽM

2002-01-30 Apskrities viršininko įsakymas Nr. 155ŽM

2007-12-12 Apskrities viršininko įsakymas Nr. ŽM-1887

2020-12-07 Nacionalinės žemės tarnybos teritorinio skyriaus vedėjo sprendimas Nr. 20SK-2282-(14.20.110 E.)

2020-12-23 Aktas Nr. ŽVP-1576-(1.18.)

2020-12-23 Aktas Nr. ŽVP-1571-(1.18.)

2020-12-23 Aktas Nr. ŽVP-1572-(1.18.)

2020-12-30 Aktas Nr. ŽVP-1623-(1.18.)

2020-12-30 Aktas Nr. ŽVP-1622-(1.18.)

2020-12-30 Aktas Nr. ŽVP-1610-(1.18.)

2020-12-30 Aktas Nr. ŽVP-1611-(1.18.)

2021-01-13 Aktas Nr. ŽVP-63-(1.18.)

2021-01-13 Aktas Nr. ŽVP-41-(1.18.)

2021-01-18 Aktas Nr. ŽVP-87-(1.18)
2021-01-18 Aktas Nr. ŽVP-117-(1.18.)
2021-01-18 Aktas Nr. ŽVP-116-(1.18.)
2021-01-18 Aktas Nr. ŽVP-113-(1.18.)
2021-01-18 Aktas Nr. ŽVP-86-(1.18.)
2021-01-18 Aktas Nr. ŽVP-80-(1.18.)
2021-01-18 Aktas Nr. ŽVP-119-(1.18.)
2021-01-18 Aktas Nr. ŽVP-115-(1.18.)
2021-01-18 Aktas Nr. ŽVP-78-(1.18.)
2021-01-18 Aktas Nr. ŽVP-76-(1.18.)
2021-01-18 Aktas Nr. ŽVP-90-(1.18.)
2021-01-18 Aktas Nr. ŽVP-89-(1.18.)
2021-01-18 Aktas Nr. ŽVP-81-(1.18.)
2021-01-18 Aktas Nr. ŽVP-114-(1.18.)
2021-01-18 Aktas Nr. ŽVP-88-(1.18.)
2021-01-18 Aktas Nr. ŽVP-74-(1.18.)
2021-01-18 Aktas Nr. ŽVP-79-(1.18.)
2021-01-18 Aktas Nr. ŽVP-85-(1.18.)
2021-01-18 Aktas Nr. ŽVP-84-(1.18.)
2021-01-18 Aktas Nr. ŽVP-77-(1.18.)
2021-01-18 Aktas Nr. ŽVP-83-(1.18.)
2021-01-18 Aktas Nr. ŽVP-82-(1.18.)
2021-01-18 Aktas Nr. ŽVP-91-(1.18.)
2021-01-18 Aktas Nr. ŽVP-73-(1.18.)
2021-01-18 Aktas Nr. ŽVP-72-(1.18.)
2021-01-18 Aktas Nr. ŽVP-75-(1.18.)
2021-01-20 Aktas Nr. ŽVP-166-(1.18)
2021-01-20 Aktas Nr. ŽVP-167-(1.18)
2021-01-20 Aktas Nr. ŽVP-152-(1.18)
2021-01-25 Aktas Nr. ŽVP-185-(1.18)
2021-01-25 Aktas Nr. ŽVP-208-(1.18.)
2021-01-25 Aktas Nr. ŽVP-184-(1.18.)
2021-01-25 Aktas Nr. ŽVP-186-(1.18.)
2021-02-01 Aktas Nr. ŽVP-320-(1.18.)

2021-02-10 Aktas Nr. ŽVP-464-(1.18.)
 2021-02-10 Aktas Nr. ŽVP-487-(1.18.)
 2021-02-10 Aktas Nr. ŽVP-442-(1.18.)
 2021-02-15 Aktas Nr. ŽVP-514-(1.18.)
 2021-02-22 Aktas Nr. ŽVP-615-(1.18.)
 2021-02-22 Aktas Nr. ŽVP-624-(1.18.)
 2021-02-24 Aktas Nr. ŽVP-709-(1.18.)
 2021-03-01 Aktas Nr. ŽVP-743-(1.18.)
 2021-03-01 Aktas Nr. ŽVP-744-(1.18.)
 2021-03-08 Aktas Nr. ŽVP-761-(1.18.)
 2021-03-08 Aktas Nr. ŽVP-760-(1.18.)
 2021-03-08 Aktas Nr. ŽVP-762-(1.18.)
 2021-03-08 Aktas Nr. ŽVP-763-(1.18.)
 2021-03-26 Apygardos teismo nutartis Nr. AB-28972-3-62-3-00403-2021-6
 2021-06-10 Apygardos teismo nutartis Nr. el3-5028-422/2021
 2021-08-27 Nacionalinės žemės tarnybos teritorinio skyriaus vedėjo sprendimas Nr. 20SK-1073-(14.20.110 E.)
 Įrašas galioja:
 Nuo 2021-09-10

5. Valstybės ir savivaldybių žemės patikėjimo teisė:

5.1.
 Patikėtinis: Valstybinės žemės patikėjimo teisė
 Daiktas: Valstybės įmonė Lietuvos automobilių kelių direkcija, a.k. 188710638
 Įregistravimo pagrindas: žemės sklypas Nr. 4400-5599-2560, aprašytas p. 2.1.
 Plotas: 2017-04-25 Perdavimo - priėmimo aktas Nr. 6-331
 Įrašas galioja: 2.2434 ha
 Nuo 2021-09-13

5.2.
 Patikėtinis: Valstybinės žemės patikėjimo teisė
 Daiktas: Nacionalinė žemės tarnyba prie Žemės ūkio ministerijos, a.k. 188704927
 Įregistravimo pagrindas: žemės sklypas Nr. 4400-5599-2560, aprašytas p. 2.1.
 2010-06-18 Žemės įstatymo pakeitimo ir papildymo įstatymas Nr. XI-912, 2010 m. birželio 18 d. Nr. XI-912
 2020-12-07 Nacionalinės žemės tarnybos teritorinio skyriaus vedėjo sprendimas Nr.

20SK-2282-(14.20.110 E.)
2020-12-07 Nacionalinės žemės tarnybos teritorinio skyriaus vedėjo sprendimas Nr.
20SK-2282-(14.20.110 E.)
2020-12-23 Aktas Nr. ŽVP-1576-(1.18.)
2020-12-23 Aktas Nr. ŽVP-1571-(1.18.)
2020-12-23 Aktas Nr. ŽVP-1572-(1.18.)
2020-12-30 Aktas Nr. ŽVP-1610-(1.18.)
2020-12-30 Aktas Nr. ŽVP-1622-(1.18.)
2020-12-30 Aktas Nr. ŽVP-1611-(1.18.)
2020-12-30 Aktas Nr. ŽVP-1623-(1.18.)
2021-01-13 Aktas Nr. ŽVP-41-(1.18.)
2021-01-13 Aktas Nr. ŽVP-63-(1.18.)
2021-01-18 Aktas Nr. ŽVP-113-(1.18.)
2021-01-18 Aktas Nr. ŽVP-116-(1.18.)
2021-01-18 Aktas Nr. ŽVP-117-(1.18.)
2021-01-18 Aktas Nr. ŽVP-87-(1.18.)
2021-01-18 Aktas Nr. ŽVP-86-(1.18.)
2021-01-18 Aktas Nr. ŽVP-80-(1.18.)
2021-01-18 Aktas Nr. ŽVP-119-(1.18.)
2021-01-18 Aktas Nr. ŽVP-115-(1.18.)
2021-01-18 Aktas Nr. ŽVP-79-(1.18.)
2021-01-18 Aktas Nr. ŽVP-76-(1.18.)
2021-01-18 Aktas Nr. ŽVP-90-(1.18.)
2021-01-18 Aktas Nr. ŽVP-89-(1.18.)
2021-01-18 Aktas Nr. ŽVP-81-(1.18.)
2021-01-18 Aktas Nr. ŽVP-114-(1.18.)
2021-01-18 Aktas Nr. ŽVP-88-(1.18.)
2021-01-18 Aktas Nr. ŽVP-74-(1.18.)
2021-01-18 Aktas Nr. ŽVP-77-(1.18.)
2021-01-18 Aktas Nr. ŽVP-78-(1.18.)
2021-01-18 Aktas Nr. ŽVP-85-(1.18.)
2021-01-18 Aktas Nr. ŽVP-84-(1.18.)
2021-01-18 Aktas Nr. ŽVP-75-(1.18.)
2021-01-18 Aktas Nr. ŽVP-72-(1.18.)

2021-01-18 Aktas Nr. ŽVP-73-(1.18.)
 2021-01-18 Aktas Nr. ŽVP-91-(1.18.)
 2021-01-18 Aktas Nr. ŽVP-82-(1.18.)
 2021-01-18 Aktas Nr. ŽVP-83-(1.18.)
 2021-01-20 Aktas Nr. ŽVP-167-(1.18.)
 2021-01-20 Aktas Nr. ŽVP-152-(1.18.)
 2021-01-20 Aktas Nr. ŽVP-166-(1.18.)
 2021-01-25 Aktas Nr. ŽVP-185-(1.18.)
 2021-01-25 Aktas Nr. ŽVP-184-(1.18.)
 2021-01-25 Aktas Nr. ŽVP-208-(1.18.)
 2021-01-25 Aktas Nr. ŽVP-186-(1.18.)
 2021-02-01 Aktas Nr. ŽVP-320-(1.18.)
 2021-02-10 Aktas Nr. ŽVP-487-(1.18.)
 2021-02-10 Aktas Nr. ŽVP-442-(1.18.)
 2021-02-10 Aktas Nr. ŽVP-464-(1.18.)
 2021-02-15 Aktas Nr. ŽVP-514-(1.18.)
 2021-02-22 Aktas Nr. ŽVP-624-(1.18.)
 2021-02-22 Aktas Nr. ŽVP-615-(1.18.)
 2021-02-24 Aktas Nr. ŽVP-709-(1.18.)
 2021-03-01 Aktas Nr. ŽVP-744-(1.18.)
 2021-03-01 Aktas Nr. ŽVP-743-(1.18.)
 2021-03-08 Aktas Nr. ŽVP-763-(1.18.)
 2021-03-08 Aktas Nr. ŽVP-762-(1.18.)
 2021-03-08 Aktas Nr. ŽVP-760-(1.18.)
 2021-03-08 Aktas Nr. ŽVP-761-(1.18.)
 2021-03-26 Apygardos teismo nutartis Nr. AB-28972-3-62-3-00403-2021-6
 2021-06-10 Apygardos teismo nutartis Nr. el3-5028-422/2021
 2021-08-27 Nacionalinės žemės tarnybos teritorinio skyriaus vedėjo sprendimas Nr. 20SK-1073-(14.20.110 E.)

Plotas:

39.9969 ha

Irašas galioja:

Nuo 2021-09-10

6. Kitos daiktinės teisės :

- 6.1.
 Daiktas: Servitutas - teisė aptarnauti požemines, antžemines komunikacijas (tarnaujantis)
 žemės sklypas Nr. 4400-5599-2560, aprašytas p. 2.1.
 2007-12-12 Apskritis viršininko įsakymas Nr. ŽM-1887
 Įregistravimo pagrindas: 2021-08-27 Nacionalinės žemės tarnybos teritorinio skyriaus vedėjo sprendimas Nr.
 20SK-1073-(14.20.110 E.)
 Plotas: 870.00 kv. m
 Įrašas galioja: Nuo 2021-09-13
- 6.2.
 Daiktas: Kiti servitutai (tarnaujantis)
 žemės sklypas Nr. 4400-5599-2560, aprašytas p. 2.1.
 2010-12-28 Servituto sutartis Nr. 7693
 Įregistravimo pagrindas: 2020-12-07 Nacionalinės žemės tarnybos teritorinio skyriaus vedėjo sprendimas Nr.
 20SK-2265-(14.20.110 E.)
 2021-08-27 Nacionalinės žemės tarnybos teritorinio skyriaus vedėjo sprendimas Nr.
 20SK-1073-(14.20.110 E.)
 Plotas: 79.00 kv. m
 Aprašymas: Nustatomas servitutas, suteikiantis teisę statyti ir eksploatuoti elektros įrenginius, jais
 naudotis ir juos prižiūrėti.
 Įrašas galioja: Nuo 2021-09-10
- 6.3.
 Daiktas: Servitutas - teisė aptarnauti požemines, antžemines komunikacijas (tarnaujantis)
 žemės sklypas Nr. 4400-5599-2560, aprašytas p. 2.1.
 2011-07-29 Nacionalinės žemės tarnybos teritorinio žemėtvarkos skyriaus vedėjo
 įsakymas Nr. 20VĮ-1343
 Įregistravimo pagrindas: 2020-12-02 Nacionalinės žemės tarnybos teritorinio skyriaus vedėjo sprendimas Nr.
 20SK-2112-(14.20.110 E.)
 2021-08-27 Nacionalinės žemės tarnybos teritorinio skyriaus vedėjo sprendimas Nr.
 20SK-1073-(14.20.110 E.)
 Plotas: 609.00 kv. m
 Įrašas galioja: Nuo 2021-09-10
- 6.4.
 Daiktas: Servitutas - teisė naudoti požemines, antžemines komunikacijas (tarnaujantis)
 žemės sklypas Nr. 4400-5599-2560, aprašytas p. 2.1.
 Įregistravimo pagrindas: 2011-07-29 Nacionalinės žemės tarnybos teritorinio žemėtvarkos skyriaus vedėjo

Plotas:	įsakymas Nr. 20VI-1343
Įrašas galioja:	2020-12-02 Nacionalinės žemės tarnybos teritorinio skyriaus vedėjo sprendimas Nr. 20SK-2112-(14.20.110 E.)
	2021-08-27 Nacionalinės žemės tarnybos teritorinio skyriaus vedėjo sprendimas Nr. 20SK-1073-(14.20.110 E.)
	609.00 kv. m
	Nuo 2021-09-10
6.5.	Servitutas - teisė naudoti požemines, antžemines komunikacijas (tarnaujantis)
Daiktas:	žemės sklypas Nr. 4400-5599-2560, aprašytas p. 2.1.
	2011-07-29 Nacionalinės žemės tarnybos teritorinio žemėtvarkos skyriaus vedėjo įsakymas Nr. 20VI-1343
Įregistravimo pagrindas:	2020-12-02 Nacionalinės žemės tarnybos teritorinio skyriaus vedėjo sprendimas Nr. 20SK-2113-(14.20.110 E.)
	2021-08-27 Nacionalinės žemės tarnybos teritorinio skyriaus vedėjo sprendimas Nr. 20SK-1073-(14.20.110 E.)
Plotas:	108.00 kv. m
Įrašas galioja:	Nuo 2021-09-10
6.6.	Servitutas - teisė aptarnauti požemines, antžemines komunikacijas (tarnaujantis)
Daiktas:	žemės sklypas Nr. 4400-5599-2560, aprašytas p. 2.1.
	2011-07-29 Nacionalinės žemės tarnybos teritorinio žemėtvarkos skyriaus vedėjo įsakymas Nr. 20VI-1343
Įregistravimo pagrindas:	2020-12-02 Nacionalinės žemės tarnybos teritorinio skyriaus vedėjo sprendimas Nr. 20SK-2113-(14.20.110 E.)
	2021-08-27 Nacionalinės žemės tarnybos teritorinio skyriaus vedėjo sprendimas Nr. 20SK-1073-(14.20.110 E.)
Plotas:	108.00 kv. m
Įrašas galioja:	Nuo 2021-09-10

7. Juridiniai faktai: įrašų nėra

8. Žymos: įrašų nėra

9. Teritorijos, kuriose taikomos specialiosios žemės naudojimo sąlygos:

- 9.1. Požeminio vandens vandenviečių apsaugos zonos (VI skyrius, vienuoliktasis skirsnis)
 Daiktas: žemės sklypas Nr. 4400-5599-2560, aprašytas p. 2.1.
 Įregistravimo pagrindas: 2021-08-27 Nacionalinės žemės tarnybos teritorinio skyriaus vedėjo sprendimas Nr. 20SK-1073-(14.20.110 E.)
 Plotas: 43298.00 kv. m
 Įrašas galioja: Nuo 2021-09-08
- 9.2. Paviršinių vandens telkinių pakrantės apsaugos juostos (VI skyrius, aštuntasis skirsnis)
 Daiktas: žemės sklypas Nr. 4400-5599-2560, aprašytas p. 2.1.
 Įregistravimo pagrindas: 2021-08-27 Nacionalinės žemės tarnybos teritorinio skyriaus vedėjo sprendimas Nr. 20SK-1073-(14.20.110 E.)
 Plotas: 9244.00 kv. m
 Įrašas galioja: Nuo 2021-09-08
- 9.3. Kelių apsaugos zonos (III skyrius, antrasis skirsnis)
 Daiktas: žemės sklypas Nr. 4400-5599-2560, aprašytas p. 2.1.
 Įregistravimo pagrindas: 2021-08-27 Nacionalinės žemės tarnybos teritorinio skyriaus vedėjo sprendimas Nr. 20SK-1073-(14.20.110 E.)
 Plotas: 404697.00 kv. m
 Įrašas galioja: Nuo 2021-09-08
- 9.4. Viešųjų ryšių tinklų elektroninių ryšių infrastruktūros apsaugos zonos (III skyrius, vienuoliktasis skirsnis)
 Daiktas: žemės sklypas Nr. 4400-5599-2560, aprašytas p. 2.1.
 Įregistravimo pagrindas: 2021-08-27 Nacionalinės žemės tarnybos teritorinio skyriaus vedėjo sprendimas Nr. 20SK-1073-(14.20.110 E.)
 Plotas: 17504.00 kv. m
 Įrašas galioja: Nuo 2021-09-08
- 9.5. Skirstomųjų dujotiekių apsaugos zonos (III skyrius, šeštasis skirsnis)
 Daiktas: žemės sklypas Nr. 4400-5599-2560, aprašytas p. 2.1.

Įregistravimo pagrindas:	2021-08-27 Nacionalinės žemės tarnybos teritorinio skyriaus vedėjo sprendimas Nr. 20SK-1073-(14.20.110 E.)
Plotas:	969.00 kv. m
Įrašas galioja:	Nuo 2021-09-08
9.6.	Paviršinių vandens telkinių apsaugos zonos (VI skyrius, septintasis skirsnis)
Daiktas:	žemės sklypas Nr. 4400-5599-2560, aprašytas p. 2.1.
Įregistravimo pagrindas:	2021-08-27 Nacionalinės žemės tarnybos teritorinio skyriaus vedėjo sprendimas Nr. 20SK-1073-(14.20.110 E.)
Plotas:	9244.00 kv. m
Įrašas galioja:	Nuo 2021-09-08
9.7.	Naftos ir naftos produktų įrenginių apsaugos zonos (III skyrius, aštuntasis skirsnis)
Daiktas:	žemės sklypas Nr. 4400-5599-2560, aprašytas p. 2.1.
Įregistravimo pagrindas:	2021-08-27 Nacionalinės žemės tarnybos teritorinio skyriaus vedėjo sprendimas Nr. 20SK-1073-(14.20.110 E.)
Plotas:	24014.00 kv. m
Įrašas galioja:	Nuo 2021-09-08
9.8.	Melioruotos žemės ir melioracijos statinių apsaugos zonos (VI skyrius, antrasis skirsnis)
Daiktas:	žemės sklypas Nr. 4400-5599-2560, aprašytas p. 2.1.
Įregistravimo pagrindas:	2021-08-27 Nacionalinės žemės tarnybos teritorinio skyriaus vedėjo sprendimas Nr. 20SK-1073-(14.20.110 E.)
Plotas:	353450.00 kv. m
Įrašas galioja:	Nuo 2021-09-08
9.9.	Elektros tinklų apsaugos zonos (III skyrius, ketvirtasis skirsnis)
Daiktas:	žemės sklypas Nr. 4400-5599-2560, aprašytas p. 2.1.
Įregistravimo pagrindas:	2021-08-27 Nacionalinės žemės tarnybos teritorinio skyriaus vedėjo sprendimas Nr. 20SK-1073-(14.20.110 E.)
Plotas:	28928.00 kv. m
Įrašas galioja:	Nuo 2021-09-08

9.10.	Vandens tiekimo ir nuotekų, paviršinių nuotekų tvarkymo infrastruktūros apsaugos zonos (III skyrius, dešimtas skirsnis)
Daiktas:	žemės sklypas Nr. 4400-5599-2560, aprašytas p. 2.1.
Įregistravimo pagrindas:	2021-08-27 Nacionalinės žemės tarnybos teritorinio skyriaus vedėjo sprendimas Nr. 20SK-1073-(14.20.110 E.)
Plotas:	15686.00 kv. m
Įrašas galioja:	Nuo 2021-09-08
9.11.	Geležinkelio kelių ir jų įrenginių, geležinkelio želdinių apsaugos zonos (III skyrius, trečiasis skirsnis)
Daiktas:	žemės sklypas Nr. 4400-5599-2560, aprašytas p. 2.1.
Įregistravimo pagrindas:	2021-08-27 Nacionalinės žemės tarnybos teritorinio skyriaus vedėjo sprendimas Nr. 20SK-1073-(14.20.110 E.)
Plotas:	68.00 kv. m
Įrašas galioja:	Nuo 2021-09-08
10. Daikto registravimas ir kadastro žymos:	
10.1.	Kadastrinius matavimus atliko (kadastro žyma)
Daiktas:	žemės sklypas Nr. 4400-5599-2560, aprašytas p. 2.1.
Įregistravimo pagrindas:	2016-06-29 Kvalifikacijos pažymėjimas Nr. 2M-M-2437
Įrašas galioja:	2021-01-13 Nekilnojamojo daikto kadastro duomenų byla Nuo 2021-09-08
10.2.	Suformuotas sujungimo būdu (daikto registravimas)
Daiktas:	žemės sklypas Nr. 4400-5599-2560, aprašytas p. 2.1.
Įregistravimo pagrindas:	2021-01-13 Nekilnojamojo daikto kadastro duomenų byla
Įrašas galioja:	2021-08-27 Nacionalinės žemės tarnybos teritorinio skyriaus vedėjo sprendimas Nr. 20SK-1073-(14.20.110 E.) Nuo 2021-09-08

11. Registro pastabos ir nuorodos: įrašų nėra

12. Kita informacija: įrašų nėra

13. Informacija apie duomenų sandoriui tikslinimą: įrašų nėra



NACIONALINĖ ŽEMĖS TARNYBA PRIE ŽEMĖS ŪKIO MINISTERIJOS

Valstybės įmonei Lietuvos automobilių
kelių direkcijai
El. p. lakd@lakd.lt

2022-01- _____ Nr. _____
I 2021-12-06 _____ Nr. 2-20367

DĖL SUTIKIMO PERDUOTI VALDYTI PATIKĖJIMO TEISE VALSTYBINĖS ŽEMĖS SKLYPUS

Nacionalinė žemės tarnyba prie Žemės ūkio ministerijos (toliau – Nacionalinė žemės tarnyba) gavo valstybės įmonės Lietuvos automobilių kelių direkcijos (toliau – Kelių direkcija) 2021-12-06 raštą Nr. 2-20367 „Dėl valstybinės žemės sklypų perdavimo“, kuriame prašoma Nacionalinės žemės tarnybos:

20

1. Duoti **sutikimą** perduoti valdyti patikėjimo teise Kelių direkcijai valstybinės žemės sklypus (unikalus Nr. 4400-5414-7861, Nr. 4400-5414-1034, Nr. 4400-5595-7052, Nr. 4400-5414-5612, Nr. 4400-5595-4024, Nr. 4400-5599-2560, Nr. 4400-5415-3170) (toliau – Žemės sklypai).

2. Pateikti Žemės sklypų duomenis apie jų įsigijimo savikainą, vertės pokytį, tikrosios vertės rezervą (likutinę vertę) ir perduotinas finansavimo sumas.

Informuojame, kad remiantis Nekilnojamojo turto duomenų bazės išrašais (žiūrėta 2021-12-21) valstybinės žemės patikėjimo teisė į valstybinės žemės sklypus (unikalus Nr. 4400-5414-7861, Nr. 4400-5414-1034, Nr. 4400-5414-5612, Nr. 4400-5415-3170) yra išregistruota.

Nacionalinė žemės tarnyba **sutinka** teisės aktų nustatyta tvarka perduoti valdyti patikėjimo teise žemės sklypus (unikalus Nr. 4400-5595-7052, Nr. 4400-5595-4024, Nr. 4400-5599-2560) Kelių direkcijai, kai bus baigtos paėmimo visuomenės poreikiams procedūros.

Toliau lentelėje pateikiame perduotinų valstybinės žemės sklypų (ar jų dalių) įsigijimo savikainą, vertės pokytį, tikrosios vertės rezervą (likutinę vertę) ir perduotiną finansavimo sumą.

Unikalūs Nr.	Žemės sklypo (ar jo dalies) plotas, ha	Įsigijimo savikaina, Eur	Vertės pokytis, Eur	Likutinė vertė, Eur	Perduotina finansavimo suma, Eur
4400-5595-7052	33,5753	312 901,58	25 402,42	338 304,00	312 901,58

4400-5595-4024	5,3095	130 057,33	88 460,67	218 518,00	130 057,33
4400-5599-2560	39,9969	323 983,88	81 285,12	405 269,00	323 983,88

Prireikus, išsamesnę informaciją Jums gali suteikti Nacionalinės žemės tarnybos Žemės tvarkymo ir administravimo departamento Žemės administravimo skyriaus vyriausioji specialistė Ugnė Sidaravičiūtė, tel. 8 706 85 118, ar el. p. Ugne.Sidaraviciute@nzt.lt.

Dėkojame už bendradarbiavimą.

Direktoriaus pavaduotojas,
atliekantis direktoriaus funkcijas

Saulius Mocevičius

DETALŪS METADUOMENYS	
Dokumento sudarytojas (-ai)	Nacionalinė žemės tarnyba, Gedimino pr. 19, LT-01103 Vilnius (2022-01-11 10:55:32)
Dokumento pavadinimas (antraštė)	DĖL SUTIKIMO PERDUOTI VALDYTI PATIKĖJIMO TEISE VALSTYBINĖS ŽEMĖS SKLYPUS
Dokumento rūšys	Atsakymas juridiniams asmenims
Dokumento registracijos data ir numeris	2022-01-10 Nr. 1SD-53-(7.22 E.)
Dokumento gavimo data ir dokumento gavimo registracijos numeris	2022-01-10 Nr. 1-603
Dokumento specifikacijos identifikavimo žymuo	ADOC-V1.0
Parašo paskirtis	Pasirašymas
Parašą sukūrusio asmens vardas, pavardė ir pareigos	Saulius Mocevičius, Direktorius pavaduotojas, atliekantis direktoriaus funkcijas
Parašo sukūrimo data ir laikas	2022-01-10 14:16:11 (GMT+02:00)
Parašo formatas	XAdES-T
Laiko žymoje nurodytas laikas	2022-01-10 14:16:13 (GMT+02:00)
Informacija apie sertifikavimo paslaugos teikėją	ADIC CA-B,Asmens dokumentu israsymo centras prie LR VRM,2.5.4.97=#1309313838373738333135,LT
Sertifikato galiojimo laikas	2019-04-02 11:29:20–2022-04-01 11:29:20
Parašo paskirtis	Registravimas
Parašą sukūrusio asmens vardas, pavardė ir pareigos	Dokumentų valdymo sistema NŽT DVS
Parašo sukūrimo data ir laikas	2022-01-10 14:35:14 (GMT+02:00)
Parašo formatas	XAdES-EPES
Laiko žymoje nurodytas laikas	-
Informacija apie sertifikavimo paslaugos teikėją	RCSC IssuingCA,VI Registru centras - i.k. 124110246,RCSC,LT
Sertifikato galiojimo laikas	2021-12-20 09:37:35–2024-12-19 09:37:35
Informacija apie būdus, naudotus metaduomenų vientisumui užtikrinti	-
Pagrindinio dokumento priedų skaičius	-
Pagrindinio dokumento pridedamų dokumentų skaičius	-
Programinės įrangos, kuria naudojantis sudarytas elektroninis dokumentas, pavadinimas	Dokumentų valdymo sistema NŽT DVS, versija 3.5.43
Informacija apie elektroninio dokumento ir elektroninio (-ių) parašo (-ų) tikrinimą (tikrinimo data)	Dokumentas neatitinka specifikacijos keliamų reikalavimų (2022-01-11 10:55:32)
Elektroninio dokumento nuorašo atspausdinimo data ir ją atspausdinęs darbuotojas	2022-01-11 10:55:32 atspausdino Rasa Česnulevičienė
Paieškos nuoroda	-
Papildomi metaduomenys	-

DETALŪS METADUOMENYS

Dokumento sudarytojas (-ai)	Valstybės įmonė Lietuvos automobilių kelių direkcija 188710638, J. Basanavičiaus g. 36, LT-03109 Vilnius, Lietuva
Dokumento pavadinimas (antraštė)	DĖL PRAŠYMO RENGTI LIETUVOS RESPULIKOS VYRIAUSYBĖS NUTARIMŲ PROJEKTUS
Dokumento registracijos data ir numeris	2022-01-12 Nr. 2-480
Dokumento gavimo data ir dokumento gavimo registracijos numeris	2022-01-12 Nr. 1-397
Dokumento specifikacijos identifikavimo žymuo	ADOC-V1.0
Parašo paskirtis	Pasirašymas
Parašą sukūrusio asmens vardas, pavardė ir pareigos	Remigijus Lipkevičius, Direktorius
Sertifikatas išduotas	REMIGIJUS, LIPKEVIČIUS LT
Parašo sukūrimo data ir laikas	2022-01-12 08:27:13 (GMT+02:00)
Parašo formatas	XAdES-T
Laiko žymoje nurodytas laikas	2022-01-12 08:27:46 (GMT+02:00)
Informacija apie sertifikavimo paslaugų teikėją	EID-SK 2016, AS Sertifitseerimiskeskus EE
Sertifikato galiojimo laikas	2018-08-04 10:23:20 – 2023-08-03 23:59:59
Informacija apie būdus, naudotus metaduomenų vientisumui užtikrinti	"Registravimas" paskirties metaduomenų vientisumas užtikrintas naudojant "RCSC IssuingCA, VI Registru centras - i.k. 124110246 LT" išduotą sertifikatą "Lietuvos automobilių kelių direkcija prie SM, Lietuvos automobilių kelių direkcija prie SM, i.k.188710638 LT", sertifikatas galioja nuo 2019-04-17 12:47:53 iki 2022-04-16 12:47:53 "Gauto dokumento registravimas" paskirties metaduomenų vientisumas užtikrintas naudojant "RCSC IssuingCA, VI Registru centras - i.k. 124110246 LT" išduotą sertifikatą "Dokumentų valdymo sistema Avilys, Lietuvos Respublikos susisiekimo ministerija, i.k. 188620589 LT", sertifikatas galioja nuo 2021-12-20 11:01:47 iki 2024-12-19 11:01:47
Pagrindinio dokumento priedų skaičius	5
Pagrindinio dokumento priedamų dokumentų skaičius	–
Priedamo dokumento sudarytojas (-ai)	–
Priedamo dokumento pavadinimas (antraštė)	–
Priedamo dokumento registracijos data ir numeris	–
Programinės įrangos, kuria naudojantis sudarytas elektroninis dokumentas, pavadinimas	DocLogix v12.8.7.0
Informacija apie elektroninio dokumento ir elektroninio (-ių) parašo (-ų) tikrinimą (tikrinimo data)	Atitinka specifikacijos keliamus reikalavimus. Visi dokumente esantys elektroniniai parašai galioja (2022-01-12 14:49:03)
Paieškos nuoroda	–
Papildomi metaduomenys	Nuorašą suformavo 2022-01-12 14:49:04 Dokumentų valdymo sistema Avilys