



## VALSTYBĖS ĮMONĖ LIETUVOS AUTOMOBILIŲ KELIŲ DIREKCIJA

Susisiekimo ministerijai

Nr. (14.3)

I

Nr.

### DĖL PRAŠYMO RENGTI LIETUVOS RESPUBLIKOS VYRIAUSYBĖS NUTARIMO PROJEKTĄ

Valstybės įmonė Lietuvos automobilių kelių direkcija (toliau – Kelių direkcija) *prašo* Susisiekimo ministeriją inicijuoti Lietuvos Respublikos Vyriausybės nutarimo projekto rengimą dėl rašto priede nurodytų valstybinės žemės sklypų (ar jų dalių) perdavimo Kelių direkcijai valdyti patikėjimo teise.

Lietuvos Respublikos Vyriausybės 2019-11-20 nutarimu Nr. 1177 „Dėl Magistralinio kelio A5 Kaunas–Marijampolė–Suvalkai ruožo nuo 56,83 iki 97,06 km rekonstravimo specialiojo plano patvirtinimo ir žemės paėmimo visuomenės poreikiams magistralinio kelio A5 Kaunas–Marijampolė–Suvalkai ruožui nuo 56,83 iki 97,06 km rekonstruoti procedūros pradžios“ buvo patvirtintas Magistralinio kelio A5 Kaunas–Marijampolė–Suvalkai ruožo nuo 56,83 iki 97,06 km rekonstravimo specialusis planas (toliau – specialusis planas). Įgyvendinant specialiojo plano sprendinius, visuomenės poreikiams buvo paimti privatiems asmenims nuosavybės teise priklausantys žemės sklypai ar jų dalys. Iš visuomenės poreikiams paimtų žemės sklypų buvo suformuoti rašto priede nurodyti žemės sklypai (toliau – Žemės sklypai), kurie yra reikalingi valstybinės reikšmės magistraliniam keliui A5 Kaunas–Marijampolė–Suvalkai (toliau – kelias A5) rekonstruoti.

Vadovaujantis Nekilnojamojo turto registre esančiais duomenimis, dalies Žemės sklypų patikėtinė yra Nacionalinės žemės tarnyba prie Žemės ūkio ministerijos (toliau – NŽT), o dalies Žemės sklypų patikėtinėmis yra NŽT ir Kelių direkcija. Duomenys apie tai, kokios Žemės sklypų dalys patikėjimo teise yra valdomos NŽT ir Kelių direkcijos, yra Nekilnojamojo turto registro duomenų bazės išrašuose.

Pažymime, kad NŽT patikėjimo teise valdomų Žemės sklypų ar jų dalies perdavimas yra svarbus, nes, neperdavus Žemės sklypų ar jų dalies Kelių direkcijai valdyti patikėjimo teise, Kelių direkcija, vadovaudamasi Statybos įstatymo 3 str. 2 d. ir 5 d., neperduotuose Žemės sklypuose ar jų dalyse negali įgyvendinti statytojo teisių ir vykdyti kitų jai teisės aktuose priskirtų funkcijų.

Kelių direkcija papildomai informuoja:

1. NŽT **sutinka** perduoti patikėjimo teise valdomas žemės sklypų dalis (NŽT 2022-01-25 raštas Nr. 1SD-194-(7.22 E.) ir 2022-02-17 raštas Nr. 1SD-347-(7.22 E.).

2. Kelių direkcija **sutinka** perimti Žemės sklypus ar jų dalis valdyti patikėjimo teise.

3. Papildomą informaciją dėl:

3.1. rengiamų kelio A5 rekonstravimo projektų, Jums gali suteikti Kelių direkcijos Transporto infrastruktūros planavimo ir inovacijų departamento Transporto infrastruktūros planavimo skyriaus vyriausiasis projekto vadovas Vytautas Brūzga (vytautas.bruzga@lakd.lt, tel. 8 5 232 9627);

3.2. Žemės sklypų suformavimo, Transporto infrastruktūros planavimo skyriaus projekto vadovė Nijolė Bautrėnienė (nijole.bautreniene@lakd.lt, tel. 8 5 232 9662);

3.3. Žemės sklypų suformavimo ir likutinių verčių, NŽT.

PRIDEDAMA:


1. Žemės sklypų sąrašas, 1 lapas.
2. Schemos.

Direktorius

Remigijus Lipkevičius

ŽEMĖS SKLYPŲ SĄRAŠAS

Eil. Nr.	Žemės sklypo unikalus numeris	Plotas, ha
1.	4400-5595-0779	0,0170
2.	4400-5395-9810	0,0536
3	4400-5593-7778	17,6848
4.	4400-5591-8142	30,2033
5.	4400-5590-5018	71,073
6.	4400-5589-6120	23,0886
7.	4400-5602-9013	52,9098
8.	4400-5603-0367	3,0821
9.	4400-5603-7791	1,6514
10.	4400-5604-1393	0,0155
11.	4400-5665-6049	4,6114
12.	4400-5666-0344	0,0083
13.	4400-5606-2150	0,3758
14.	4400-5606-8412	99,1589
15.	4400-5606-2329	0,6435
16.	4400-5606-7664	14,2399
17.	4400-5607-4328	0,0597
18.	4400-5612-3684	1,0279
19.	4400-5607-4885	0,0147
20.	4400-5607-2736	0,0221
21.	4400-5392-2008	0,6906
22.	4400-5531-7736	0,4334
23.	4400-5603-3459	0,1894
24.	4400-5648-8196	1,9237
25.	4400-5648-8263	1,114
26.	4400-5652-4959	0,192
27.	4400-5704-3628	1,22
28.	4400-5746-4810	0,7573



← →

Identifikuota:  
Registruoti sklypai  
4400-5595-0779  
Daugiau info  
Parodyti visa

Detali informacija

Įvedimo data  
2021-01-27

Registro numeris  
44/2599941

Unikalus numeris  
4400-5595-0779

Kadastrinis numeris  
1801/7001:229

Nr. žemėtvarkos projekte

Sklypo adresas  
Marijampolė

Paskirtis  
Kita

Naudojimo būdas ir  
pobūdis  
Susisiekimo ir inžinerinių  
tinklų koridorių teritorijos :

Plotas (ha)  
0,0170

Matavimų tipas  
suformuotas atliekant  
kadastrinius matavimus

Koordinačių sistema  
(KS94) LKS-94

M 1:1 000

REGISTRŲ CENTRAS





**VALSTYBĖS ĮMONĖ REGISTRŲ CENTRAS**  
 Lvovo g. 25-101, 09320 Vilnius, tel. (8 5) 2688 262, el. p. info@registrucentras.lt  
 Duomenys kaupiami ir saugomi Juridinių asmenų registre, kodas 124110246

## **NEKILNOJAMOJO TURTO REGISTRO DUOMENŲ BAZĖS IŠRAŠAS**

2022-02-17 11:11:15

### **1. Nekilnojamojo turto registre įregistruotas turtas:**

Registro Nr.:	44/2599941
Registro tipas:	Žemės sklypas
Sudarymo data:	2021-01-27
	Marijampolė

### **2. Nekilnojamieji daiktai:**

2.1.

Unikalus daikto numeris:	Žemės sklypas
Žemės sklypo kadastro numeris ir kadastro vietovės pavadinimas:	Marijampolė
Daikto pagrindinė naudojimo paskirtis:	4400-5595-0779
Žemės sklypo naudojimo būdas:	1801/7001:229 Marijampolės m. k.v.
Žemės sklypo plotas:	Kita
Kelių plotas:	Susisiekimo ir inžinerinių tinklų koridorių teritorijos
Nusausintos žemės plotas:	0.0170 ha
Žemės ūkio naudmenų našumo balas:	0.0170 ha
Matavimų tipas:	0.0170 ha
Indeksuota žemės sklypo vertė:	40.0
Žemės sklypo vertė:	Žemės sklypas suformuotas atliekant kadastrinius matavimus
Vidutinė rinkos vertė:	202 Eur
Vidutinės rinkos vertės nustatymo data:	126 Eur
Vidutinės rinkos vertės nustatymo būdas:	153 Eur
Kadastro duomenų nustatymo data:	2021-01-27
Teritorija, kurioje taikomos specialiosios žemės naudojimo sąlygos:	Masinis vertinimas
Teritorijos unikalus numeris:	2021-01-06
	Elektros tinklų apsaugos zonos (III skyrius, ketvirtasis skirsnis)
	100177855

Teritorijos nustatymo data: 2021-11-26  
 Žymos apie teritoriją padarymo data: 2021-12-27

**3. Daikto priklausiniai iš kito registro:** įrašų nėra

**4. Nuosavybė:**

4.1. Nuosavybės teisė  
 Savininkas: LIETUVOS RESPUBLIKA, a.k. 111105555  
 Daiktas: žemės sklypas Nr. 4400-5595-0779, aprašytas p. 2.1.  
 Įregistravimo pagrindas: 2021-01-19 Nacionalinės žemės tarnybos teritorinio skyriaus vedėjo sprendimas Nr. 20SK-79-(14.20.110 E.)  
 Įrašas galioja: Nuo 2021-02-02

**5. Valstybės ir savivaldybių žemės patikėjimo teisė:**

5.1. Valstybinės žemės patikėjimo teisė  
 Patikėtinis: Nacionalinė žemės tarnyba prie Žemės ūkio ministerijos, a.k. 188704927  
 Daiktas: žemės sklypas Nr. 4400-5595-0779, aprašytas p. 2.1.  
 Įregistravimo pagrindas: 2021-01-19 Nacionalinės žemės tarnybos teritorinio skyriaus vedėjo sprendimas Nr. 20SK-79-(14.20.110 E.)  
 Įrašas galioja: Nuo 2021-02-02

**6. Kitos daiktinės teisės :** įrašų nėra

**7. Juridiniai faktai:** įrašų nėra

**8. Žymos:** įrašų nėra

**9. Teritorijos, kuriose taikomos specialiosios žemės naudojimo sąlygos:**

9.1. Kelių apsaugos zonos (III skyrius, antrasis skirsnis)  
 Daiktas: žemės sklypas Nr. 4400-5595-0779, aprašytas p. 2.1.  
 Įregistravimo pagrindas: 2021-01-19 Nacionalinės žemės tarnybos teritorinio skyriaus vedėjo sprendimas Nr. 20SK-79-(14.20.110 E.)

Plotas: 170.00 kv. m  
 Įrašas galioja: Nuo 2021-01-27

9.2. Melioruotos žemės ir melioracijos statinių apsaugos zonos (VI skyrius, antrasis skirsnis)  
 Daiktas: žemės sklypas Nr. 4400-5595-0779, aprašytas p. 2.1.  
 Įregistravimo pagrindas: 2021-01-19 Nacionalinės žemės tarnybos teritorinio skyriaus vedėjo sprendimas Nr. 20SK-79-(14.20.110 E.)  
 Plotas: 170.00 kv. m  
 Įrašas galioja: Nuo 2021-01-27

9.3. Elektros tinklų apsaugos zonos (III skyrius, ketvirtasis skirsnis)  
 Daiktas: žemės sklypas Nr. 4400-5595-0779, aprašytas p. 2.1.  
 Įregistravimo pagrindas: 2021-01-19 Nacionalinės žemės tarnybos teritorinio skyriaus vedėjo sprendimas Nr. 20SK-79-(14.20.110 E.)  
 Plotas: 100.00 kv. m  
 Įrašas galioja: Nuo 2021-01-27

9.4. Vandens tiekimo ir nuotekų, paviršinių nuotekų tvarkymo infrastruktūros apsaugos zonos (III skyrius, dešimtas skirsnis)  
 Daiktas: žemės sklypas Nr. 4400-5595-0779, aprašytas p. 2.1.  
 Įregistravimo pagrindas: 2021-01-19 Nacionalinės žemės tarnybos teritorinio skyriaus vedėjo sprendimas Nr. 20SK-79-(14.20.110 E.)  
 Plotas: 6.00 kv. m  
 Įrašas galioja: Nuo 2021-01-27

## 10. Daikto registravimas ir kadastro žymos:

10.1. Kadastrinius matavimus atliko (kadastro žyma)  
 Daiktas: žemės sklypas Nr. 4400-5595-0779, aprašytas p. 2.1.  
 Įregistravimo pagrindas: 2016-06-29 Kvalifikacijos pažymėjimas Nr. 2M-M-2437  
 Įrašas galioja: 2021-01-06 Nekilnojamojo daikto kadastro duomenų byla  
 Nuo 2021-01-27

10.2.	Suformuotas naujas (daikto registravimas)
Daiktas:	žemės sklypas Nr. 4400-5595-0779, aprašytas p. 2.1.
Įregistravimo pagrindas:	2021-01-06 Nekilnojamojo daikto kadastro duomenų byla 2021-01-19 Nacionalinės žemės tarnybos teritorinio skyriaus vedėjo sprendimas Nr. 20SK-79-(14.20.110 E.)
Įrašas galioja:	Nuo 2021-01-27

**11. Registro pastabos ir nuorodos:** įrašų nėra

**12. Kita informacija:** įrašų nėra

**13. Informacija apie duomenų sandoriui tikslinimą:** įrašų nėra



**Identifikuota:**

Registruoti sklypai  
4400-5395-9810

[Daugiau info](#)  
[Parodyti visą](#)

**Detali informacija**

Išvedimo data  
2021-06-16

Registro numeris  
44/2592758

Unikalus numeris  
4400-5395-9810

Kadastrinis numeris  
5157/1:563

Nr. žemėtvarkos projekte  
5K

Sklypo adresas  
Marijampolės sav., Šunskų sen., Tarpučių k.

Paskirtis  
Kita

Naudojimo būdas ir pobūdis  
Susisiekimo ir inžinerinių tinklų koridorių teritorijos :

Plotas (ha)  
0,0536

Matavimų tipas  
suformuotas atliekant kadastrinius matavimus

Koordinatų sistema

M 1 : 2 000

REGISTRŲ CENTRA



**VALSTYBĖS ĮMONĖ REGISTRŲ CENTRAS**  
 Lvovo g. 25-101, 09320 Vilnius, tel. (8 5) 2688 262, el. p. info@registrucentras.lt  
 Duomenys kaupiami ir saugomi Juridinių asmenų registre, kodas 124110246

## NEKILNOJAMOJO TURTO REGISTRO DUOMENŲ BAZĖS IŠRAŠAS

2022-02-17 11:15:00

### 1. Nekilnojamojo turto registre įregistruotas turtas:

Registro Nr.:	44/2592758
Registro tipas:	Žemės sklypas
Sudarymo data:	2020-12-28
	Marijampolės sav., Šunskų sen., Tarpučių k.

### 2. Nekilnojamieji daiktai:

2.1.

Unikalus daikto numeris:	Žemės sklypas
Žemės sklypo kadastro numeris ir kadastro vietovės pavadinimas:	Marijampolės sav., Šunskų sen., Tarpučių k.
Daikto pagrindinė naudojimo paskirtis:	<b>4400-5395-9810</b>
Žemės sklypo naudojimo būdas:	5157/0001:563 Mokolų k.v.
Statusas:	Kita
Daikto istorinė kilmė:	Susisiekimo ir inžinerinių tinklų koridorių teritorijos
Žemės sklypo plotas:	Suformuotas padalijus daiktą
Žemės ūkio naudmenų plotas viso:	Gautas padalijus daiktą, unikalus daikto numeris 4400-5398-1002
iš jo: ariamos žemės plotas:	0.0536 ha
Nusausintos žemės plotas:	0.0536 ha
Žemės ūkio naudmenų našumo balas:	0.0536 ha
Matavimų tipas:	48.1
Indeksuota žemės sklypo vertė:	Žemės sklypas suformuotas atliekant kadastrinius matavimus
Žemės sklypo vertė:	446 Eur
Vidutinė rinkos vertė:	279 Eur
Vidutinės rinkos vertės nustatymo data:	192 Eur
Vidutinės rinkos vertės nustatymo būdas:	2021-06-16
Kadastro duomenų nustatymo data:	Masinis vertinimas
	2021-01-05



**3. Daikto priklausiniai iš kito registro: įrašų nėra****4. Nuosavybė:**

4.1.	Nuosavybės teisė
Savininkas:	LIETUVOS RESPUBLIKA, a.k. 111105555
Daiktas:	žemės sklypas Nr. 4400-5395-9810, aprašytas p. 2.1.
Įregistravimo pagrindas:	2021-02-17 Aktas Nr. ŽVP-599-(1.18.)
Įrašas galioja:	Nuo 2021-04-12

**5. Valstybės ir savivaldybių žemės patikėjimo teisė:**

5.1.	Valstybinės žemės patikėjimo teisė
Patikėtinis:	Nacionalinė žemės tarnyba prie Žemės ūkio ministerijos, a.k. 188704927
Daiktas:	žemės sklypas Nr. 4400-5395-9810, aprašytas p. 2.1.
	2021-02-17 Aktas Nr. ŽVP-599-(1.18.)
Įregistravimo pagrindas:	2021-06-09 Nacionalinės žemės tarnybos teritorinio skyriaus vedėjo sprendimas Nr. 20SK-687-(14.20.110 E.)
Įrašas galioja:	Nuo 2021-06-18

**6. Kitos daiktinės teisės : įrašų nėra****7. Juridiniai faktai: įrašų nėra****8. Žymos: įrašų nėra****9. Teritorijos, kuriose taikomos specialiosios žemės naudojimo sąlygos:**

9.1.	Melioruotos žemės ir melioracijos statinių apsaugos zonos (VI skyrius, antrasis skirsnis)
Daiktas:	žemės sklypas Nr. 4400-5395-9810, aprašytas p. 2.1.
Įregistravimo pagrindas:	2021-06-09 Nacionalinės žemės tarnybos teritorinio skyriaus vedėjo sprendimas Nr. 20SK-687-(14.20.110 E.)
Plotas:	536.00 kv. m

Įrašas galioja:	Nuo 2021-06-16
9.2. Daiktas:	Paviršinių vandens telkinių apsaugos zonos (VI skyrius, septintasis skirsnis) žemės sklypas Nr. 4400-5395-9810, aprašytas p. 2.1.
Įregistravimo pagrindas:	2021-06-09 Nacionalinės žemės tarnybos teritorinio skyriaus vedėjo sprendimas Nr. 20SK-687-(14.20.110 E.)
Plotas:	50.00 kv. m
Įrašas galioja:	Nuo 2021-06-16
9.3. Daiktas:	Kelių apsaugos zonos (III skyrius, antrasis skirsnis) žemės sklypas Nr. 4400-5395-9810, aprašytas p. 2.1.
Įregistravimo pagrindas:	2021-06-09 Nacionalinės žemės tarnybos teritorinio skyriaus vedėjo sprendimas Nr. 20SK-687-(14.20.110 E.)
Plotas:	536.00 kv. m
Įrašas galioja:	Nuo 2021-06-16
<b>10. Daikto registravimas ir kadastro žymos:</b>	
10.1.	Kadastrinius matavimus atliko (kadastro žyma) [redacted]
Daiktas:	žemės sklypas Nr. 4400-5395-9810, aprašytas p. 2.1.
Įregistravimo pagrindas:	2016-06-29 Kvalifikacijos pažymėjimas Nr. 2M-M-2437 2021-01-05 Nekilnojamojo daikto kadastro duomenų byla
Įrašas galioja:	Nuo 2021-06-16
10.2. Daiktas:	Kadastro duomenų tikslinimas (daikto registravimas) žemės sklypas Nr. 4400-5395-9810, aprašytas p. 2.1.
Įregistravimo pagrindas:	2021-01-05 Nekilnojamojo daikto kadastro duomenų byla 2021-06-09 Nacionalinės žemės tarnybos teritorinio skyriaus vedėjo sprendimas Nr. 20SK-687-(14.20.110 E.)
Įrašas galioja:	Nuo 2021-06-16
10.3. Daiktas:	Suformuotas padalijimo būdu (daikto registravimas) žemės sklypas Nr. 4400-5395-9810, aprašytas p. 2.1.

Įregistravimo pagrindas:

2020-12-16 Nacionalinės žemės tarnybos teritorinio skyriaus vedėjo sprendimas Nr. 20SK-2630-(14.20.110 E.)

Įrašas galioja:

Nuo 2020-12-28

**11. Registro pastabos ir nuorodos:** įrašų nėra

**12. Kita informacija:** įrašų nėra

**13. Informacija apie duomenų sandoriui tikslinimą:** įrašų nėra



**Identifikuota:**  
Registruoti sklypai  
4400-5593-7778  
Daugiau info  
Parodyti visa

**Detali informacija**

Įvedimo data  
2021-06-04

Registro numeris  
44/2638038

Unikalus numeris  
4400-5593-7778

Kadastrinis numeris  
5157/7001.66

Nr. žemėtvarkos projekte  
6K

Sklypo adresas  
Marijampolės sav., Šunskų sen., Tarpučių k.

Paskirtis  
Kita

Naudojimo būdas ir pobūdis  
Susisiekimo ir inžinerinių tinklų koridorių teritorijos :

Plotas (ha)  
25,4359

Matavimų tipas  
suformuotas atliekant kadastrinius matavimus

Koordinatų sistema



## VALSTYBĖS ĮMONĖ REGISTRŲ CENTRAS

Lvovo g. 25-101, 09320 Vilnius, tel. (8 5) 2688 262, el. p. info@registrucentras.lt  
Duomenys kaupiami ir saugomi Juridinių asmenų registre, kodas 124110246

### NEKILNOJAMOJO TURTO REGISTRO DUOMENŲ BAZĖS IŠRAŠAS

2022-02-17 11:18:39

#### 1. Nekilnojamojo turto registre įregistruotas turtas:

Registro Nr.:	44/2638038
Registro tipas:	Žemės sklypas
Sudarymo data:	2021-06-04
	Marijampolės sav., Šunskų sen., Tarpučių k.

#### 2. Nekilnojamieji daiktai:

2.1.

Unikalus daikto numeris:	Žemės sklypas
Žemės sklypo kadastro numeris ir kadastro vietovės pavadinimas:	Marijampolės sav., Šunskų sen., Tarpučių k.
Daikto pagrindinė naudojimo paskirtis:	<b>4400-5593-7778</b>
Žemės sklypo naudojimo būdas:	5157/7001:66 Mokolų k.v.
Statusas:	Kita
	Susisiekimo ir inžinerinių tinklų koridorių teritorijos
	Suformuotas sujungus daiktus
	Gautas sujungus daiktus, unikalus daikto numeris 4400-5395-9865
	Gautas sujungus daiktus, unikalus daikto numeris 4400-5393-7456
	Gautas sujungus daiktus, unikalus daikto numeris 4400-5394-7010
	Gautas sujungus daiktus, unikalus daikto numeris 4400-5394-6988
	Gautas sujungus daiktus, unikalus daikto numeris 4400-2465-1105
	Gautas sujungus daiktus, unikalus daikto numeris 5157-0001-0103
	Gautas sujungus daiktus, unikalus daikto numeris 4400-5393-3901
	Gautas sujungus daiktus, unikalus daikto numeris 4400-5393-3890
	Gautas sujungus daiktus, unikalus daikto numeris 4400-5392-3549
	Gautas sujungus daiktus, unikalus daikto numeris 4400-5394-7009
	Gautas sujungus daiktus, unikalus daikto numeris 4400-0625-0393
	Gautas sujungus daiktus, unikalus daikto numeris 4400-5393-7423

Daikto istorinė kilmė:

	Gautas sujungus daiktus, unikalus daikto numeris 4400-2465-1216
	Gautas sujungus daiktus, unikalus daikto numeris 4400-5393-4564
	Gautas sujungus daiktus, unikalus daikto numeris 4400-1843-6486
Žemės sklypo plotas:	25.4359 ha
Žemės ūkio naudmenų plotas viso:	17.7728 ha
iš jo: ariamos žemės plotas:	17.7728 ha
Kelių plotas:	7.3400 ha
Užstatyta teritorija:	0.0397 ha
Vandens telkinių plotas:	0.2834 ha
Žemės ūkio naudmenų našumo balas:	57.1
Matavimų tipas:	Žemės sklypas suformuotas atliekant kadastrinius matavimus
Indeksuota žemės sklypo vertė:	253541 Eur
Žemės sklypo vertė:	158463 Eur
Vidutinė rinkos vertė:	269000 Eur
Vidutinės rinkos vertės nustatymo data:	2021-06-04
Vidutinės rinkos vertės nustatymo būdas:	Masinis vertinimas
Kadastro duomenų nustatymo data:	2021-01-04
Teritorija, kurioje taikomos specialiosios žemės naudojimo sąlygos:	Viešųjų ryšių tinklų elektroninių ryšių infrastruktūros apsaugos zonos (III skyrius, vienuoliktasis skirsnis)
Teritorijos unikalus numeris:	100203751
Teritorijos nustatymo data:	2022-01-03
Žymos apie teritoriją padarymo data:	2022-01-17

### 3. Daikto priklausiniai iš kito registro: įrašų nėra

### 4. Nuosavybė:

4.1.	Nuosavybės teisė
Savininkas:	LIETUVOS RESPUBLIKA, a.k. 111105555
Daiktas:	žemės sklypas Nr. 4400-5593-7778, aprašytas p. 2.1. 2009-03-31 Apskrities viršininko įsakymas Nr. ŽM-307
Įregistravimo pagrindas:	2020-12-23 Aktas Nr. ŽVP-1573-(1.18.) 2020-12-30 Aktas Nr. ŽVP-1612-(1.18.) 2020-12-30 Aktas Nr. ŽVP-1624-(1.18.) 2021-01-06 Aktas Nr. ŽVP-29-(1.18.)



2021-01-25 Aktas Nr. ŽVP-251-(1.18.)  
 2021-02-01 Aktas Nr. ŽVP-325-(1.18.)  
 2021-02-01 Aktas Nr. ŽVP-326-(1.18.)  
 2021-02-15 Aktas Nr. ŽVP-516-(1.18.)  
 2021-02-15 Aktas Nr. ŽVP-519-(1.18.)  
 2021-02-15 Aktas Nr. ŽVP-520-(1.18.)  
 2021-02-17 Aktas Nr. ŽVP-596-(1.18.)  
 2021-02-17 Aktas Nr. ŽVP-598-(1.18.)  
 2021-02-17 Aktas Nr. ŽVP-600-(1.18.)  
 2021-02-17 Aktas Nr. ŽVP-597-(1.18.)  
 2021-02-17 Aktas Nr. ŽVP-595-(1.18.)  
 2021-05-26 Nacionalinės žemės tarnybos teritorinio skyriaus vedėjo sprendimas Nr. 20SK-633-(14.20.110 E.)  
 Nuo 2021-06-11

Įrašas galioja:

## 5. Valstybės ir savivaldybių žemės patikėjimo teisė:

5.1.

Patikėtinis:

Daiktas:

Įregistravimo pagrindas:

Valstybinės žemės patikėjimo teisė  
 Nacionalinė žemės tarnyba prie Žemės ūkio ministerijos, a.k. 188704927  
 žemės sklypas Nr. 4400-5593-7778, aprašytas p. 2.1.  
 2020-12-23 Aktas Nr. ŽVP-1573-(1.18.)  
 2020-12-30 Aktas Nr. ŽVP-1612-(1.18.)  
 2020-12-30 Aktas Nr. ŽVP-1624-(1.18.)  
 2021-01-06 Aktas Nr. ŽVP-29-(1.18.)  
 2021-01-25 Aktas Nr. ŽVP-251-(1.18.)  
 2021-02-01 Aktas Nr. ŽVP-325-(1.18.)  
 2021-02-01 Aktas Nr. ŽVP-326-(1.18.)  
 2021-02-15 Aktas Nr. ŽVP-516-(1.18.)  
 2021-02-15 Aktas Nr. ŽVP-519-(1.18.)  
 2021-02-15 Aktas Nr. ŽVP-520-(1.18.)  
 2021-02-17 Aktas Nr. ŽVP-596-(1.18.)  
 2021-02-17 Aktas Nr. ŽVP-598-(1.18.)  
 2021-02-17 Aktas Nr. ŽVP-600-(1.18.)  
 2021-02-17 Aktas Nr. ŽVP-597-(1.18.)

Plotas:	2021-02-17 Aktas Nr. ŽVP-595-(1.18.)
Įrašas galioja:	2021-05-26 Nacionalinės žemės tarnybos teritorinio skyriaus vedėjo sprendimas Nr. 20SK-633-(14.20.110 E.)
	17.6848 ha
	Nuo 2021-06-11
5.2.	Valstybinės žemės patikėjimo teisė
Patikėtinis:	Valstybės įmonė Lietuvos automobilių kelių direkcija, a.k. 188710638
Daiktas:	žemės sklypas Nr. 4400-5593-7778, aprašytas p. 2.1.
	2017-04-25 Perdavimo - priėmimo aktas Nr. 6-331
Įregistravimo pagrindas:	2021-05-26 Nacionalinės žemės tarnybos teritorinio skyriaus vedėjo sprendimas Nr. 20SK-633-(14.20.110 E.)
Plotas:	7.7511 ha
Įrašas galioja:	Nuo 2021-06-11

**6. Kitos daiktinės teisės :** įrašų nėra

**7. Juridiniai faktai:** įrašų nėra

**8. Žymos:** įrašų nėra

**9. Teritorijos, kuriose taikomos specialiosios žemės naudojimo sąlygos:**

9.1.	Melioruotos žemės ir melioracijos statinių apsaugos zonos (VI skyrius, antrasis skirsnis)
Daiktas:	žemės sklypas Nr. 4400-5593-7778, aprašytas p. 2.1.
Įregistravimo pagrindas:	2021-05-26 Nacionalinės žemės tarnybos teritorinio skyriaus vedėjo sprendimas Nr. 20SK-633-(14.20.110 E.)
Plotas:	249184.00 kv. m
Įrašas galioja:	Nuo 2021-06-04
9.2.	Paviršinių vandens telkinių apsaugos zonos (VI skyrius, septintasis skirsnis)
Daiktas:	žemės sklypas Nr. 4400-5593-7778, aprašytas p. 2.1.
Įregistravimo pagrindas:	2021-05-26 Nacionalinės žemės tarnybos teritorinio skyriaus vedėjo sprendimas Nr.

Plotas:	20SK-633-(14.20.110 E.)
Įrašas galioja:	72189.00 kv. m Nuo 2021-06-04
9.3.	Paviršinių vandens telkinių pakrantės apsaugos juostos (VI skyrius, aštuntasis skirsnis)
Daiktas:	žemės sklypas Nr. 4400-5593-7778, aprašytas p. 2.1.
Įregistravimo pagrindas:	2021-05-26 Nacionalinės žemės tarnybos teritorinio skyriaus vedėjo sprendimas Nr. 20SK-633-(14.20.110 E.)
Plotas:	2348.00 kv. m
Įrašas galioja:	Nuo 2021-06-04
9.4.	Kelių apsaugos zonos (III skyrius, antrasis skirsnis)
Daiktas:	žemės sklypas Nr. 4400-5593-7778, aprašytas p. 2.1.
Įregistravimo pagrindas:	2021-05-26 Nacionalinės žemės tarnybos teritorinio skyriaus vedėjo sprendimas Nr. 20SK-633-(14.20.110 E.)
Plotas:	150280.00 kv. m
Įrašas galioja:	Nuo 2021-06-04
9.5.	Vandens tiekimo ir nuotekų, paviršinių nuotekų tvarkymo infrastruktūros apsaugos zonos (III skyrius, dešimtas skirsnis)
Daiktas:	žemės sklypas Nr. 4400-5593-7778, aprašytas p. 2.1.
Įregistravimo pagrindas:	2021-05-26 Nacionalinės žemės tarnybos teritorinio skyriaus vedėjo sprendimas Nr. 20SK-633-(14.20.110 E.)
Plotas:	2569.00 kv. m
Įrašas galioja:	Nuo 2021-06-04
9.6.	Viešųjų ryšių tinklų elektroninių ryšių infrastruktūros apsaugos zonos (III skyrius, vienuoliktasis skirsnis)
Daiktas:	žemės sklypas Nr. 4400-5593-7778, aprašytas p. 2.1.
Įregistravimo pagrindas:	2021-05-26 Nacionalinės žemės tarnybos teritorinio skyriaus vedėjo sprendimas Nr. 20SK-633-(14.20.110 E.)
Plotas:	4663.00 kv. m
Įrašas galioja:	Nuo 2021-06-04

**10. Daikto registravimas ir kadastro žymos:**

10.1.

Kadastrinius matavimus atliko (kadastro žyma)



Daiktas:

žemės sklypas Nr. 4400-5593-7778, aprašytas p. 2.1.

Įregistravimo pagrindas:

2016-06-29 Kvalifikacijos pažymėjimas Nr. 2M-M-2437

Įrašas galioja:

2021-01-04 Nekilnojamojo daikto kadastro duomenų byla

Nuo 2021-06-04

10.2.

Suformuotas sujungimo būdu (daikto registravimas)

Daiktas:

žemės sklypas Nr. 4400-5593-7778, aprašytas p. 2.1.

Įregistravimo pagrindas:

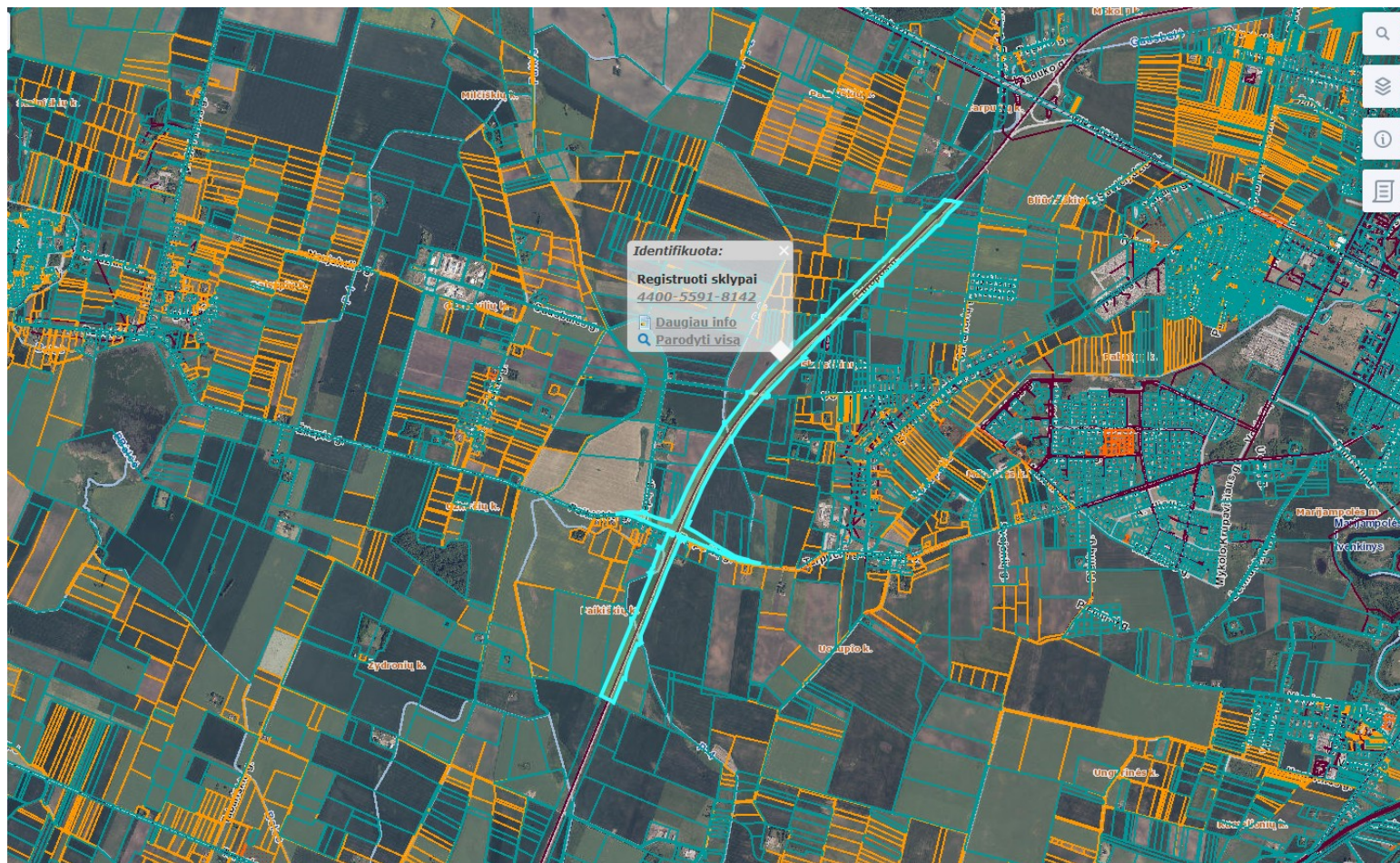
2021-05-26 Nacionalinės žemės tarnybos teritorinio skyriaus vedėjo sprendimas Nr.

20SK-633-(14.20.110 E.)

Įrašas galioja:

Nuo 2021-06-04

**11. Registro pastabos ir nuorodos:** įrašų nėra**12. Kita informacija:** įrašų nėra**13. Informacija apie duomenų sandoriui tikslinimą:** įrašų nėra



## Detali informacija

Įvedimo data  
2021-11-17

Registro numeris  
44/2694832

Unikalus numeris  
4400-5591-8142

Kadastrinis numeris  
5112/7001:16

Nr. žemėtvarkos projekte

Sklypo adresas

Paskirtis  
Kita

Naudojimo būdas ir  
pobūdis  
Susisiekimo ir inžinerinių  
tinklų koridorių teritorijos :

Plotas (ha)  
42,2674

Matavimų tipas  
suformuotas atliekant  
kadastrinius matavimus

Koordinatų sistema  
(KS94) LKS-94

CX





**VALSTYBĖS ĮMONĖ REGISTRŲ CENTRAS**  
 Lvovo g. 25-101, 09320 Vilnius, tel. (8 5) 2688 262, el. p. info@registrucentras.lt  
 Duomenys kaupiami ir saugomi Juridinių asmenų registre, kodas 124110246

## **NEKILNOJAMOJO TURTO REGISTRO DUOMENŲ BAZĖS IŠRAŠAS**

2022-02-17 11:21:52

### **1. Nekilnojamojo turto registre įregistruotas turtas:**

Registro Nr.:	44/2694832
Registro tipas:	Žemės sklypas
Sudarymo data:	2021-11-17
Teritorija:	Marijampolės sav., Marijampolės sav. teritorija

### **2. Nekilnojamieji daiktai:**

2.1.	Žemės sklypas
Unikalus daikto numeris:	4400-5591-8142
Žemės sklypo kadastro numeris ir kadastro vietovės pavadinimas:	5112/7001:16 Balsupių k.v.
Daikto pagrindinė naudojimo paskirtis:	Kita
Žemės sklypo naudojimo būdas:	Susisiekimo ir inžinerinių tinklų koridorių teritorijos
Statusas:	Suformuotas sujungus daiktus
	Gautas sujungus daiktus, unikalus daikto numeris 4400-5393-4004
	Gautas sujungus daiktus, unikalus daikto numeris 4400-5393-4131
	Gautas sujungus daiktus, unikalus daikto numeris 4400-5393-7489
	Gautas sujungus daiktus, unikalus daikto numeris 4400-5395-0580
	Gautas sujungus daiktus, unikalus daikto numeris 4400-5398-4902
	Gautas sujungus daiktus, unikalus daikto numeris 4400-5393-3934
	Gautas sujungus daiktus, unikalus daikto numeris 4400-5393-3978
	Gautas sujungus daiktus, unikalus daikto numeris 4400-5393-4110
	Gautas sujungus daiktus, unikalus daikto numeris 4400-5393-4153
	Gautas sujungus daiktus, unikalus daikto numeris 4400-5409-3280
	Gautas sujungus daiktus, unikalus daikto numeris 4400-5393-7467
	Gautas sujungus daiktus, unikalus daikto numeris 4400-5394-4906
	Gautas sujungus daiktus, unikalus daikto numeris 4400-5394-4939
	Gautas sujungus daiktus, unikalus daikto numeris 4400-1826-7597

Daikto istorinė kilmė:



Gautas sujungus daiktus, unikalus daikto numeris 4400-5394-0540  
Gautas sujungus daiktus, unikalus daikto numeris 4400-5394-9003  
Gautas sujungus daiktus, unikalus daikto numeris 4400-5399-3696  
Gautas sujungus daiktus, unikalus daikto numeris 4400-5398-1087  
Gautas sujungus daiktus, unikalus daikto numeris 4400-5398-3350  
Gautas sujungus daiktus, unikalus daikto numeris 4400-5395-9776  
Gautas sujungus daiktus, unikalus daikto numeris 4400-5398-8657  
Gautas sujungus daiktus, unikalus daikto numeris 4400-5393-1994  
Gautas sujungus daiktus, unikalus daikto numeris 4400-5393-3096  
Gautas sujungus daiktus, unikalus daikto numeris 4400-5395-2873  
Gautas sujungus daiktus, unikalus daikto numeris 4400-5408-0450  
Gautas sujungus daiktus, unikalus daikto numeris 4400-5408-5579  
Gautas sujungus daiktus, unikalus daikto numeris 4400-5395-0435  
Gautas sujungus daiktus, unikalus daikto numeris 4400-5393-4053  
Gautas sujungus daiktus, unikalus daikto numeris 4400-5393-4106  
Gautas sujungus daiktus, unikalus daikto numeris 4400-5393-4120  
Gautas sujungus daiktus, unikalus daikto numeris 5112-0005-0070  
Gautas sujungus daiktus, unikalus daikto numeris 4400-5394-8960  
Gautas sujungus daiktus, unikalus daikto numeris 4400-5394-9036  
Gautas sujungus daiktus, unikalus daikto numeris 4400-5399-4620  
Gautas sujungus daiktus, unikalus daikto numeris 4400-5399-0453  
Gautas sujungus daiktus, unikalus daikto numeris 4400-5393-1983  
Gautas sujungus daiktus, unikalus daikto numeris 4400-5394-9247  
Gautas sujungus daiktus, unikalus daikto numeris 4400-5398-5443  
Gautas sujungus daiktus, unikalus daikto numeris 4400-5394-7263  
Gautas sujungus daiktus, unikalus daikto numeris 4400-5393-4597  
Gautas sujungus daiktus, unikalus daikto numeris 4400-5393-4031  
Gautas sujungus daiktus, unikalus daikto numeris 4400-5394-7174  
Gautas sujungus daiktus, unikalus daikto numeris 4400-5411-6810  
Gautas sujungus daiktus, unikalus daikto numeris 4400-5398-1500  
Gautas sujungus daiktus, unikalus daikto numeris 4400-5400-6829  
Gautas sujungus daiktus, unikalus daikto numeris 4400-5408-4249  
Gautas sujungus daiktus, unikalus daikto numeris 4400-5399-2226  
Gautas sujungus daiktus, unikalus daikto numeris 4400-5400-1986

Gautas sujungus daiktus, unikalus daikto numeris 4400-5399-6237  
Gautas sujungus daiktus, unikalus daikto numeris 4400-5393-4042  
Gautas sujungus daiktus, unikalus daikto numeris 4400-5393-7556  
Gautas sujungus daiktus, unikalus daikto numeris 4400-5393-7501  
Gautas sujungus daiktus, unikalus daikto numeris 4400-5394-7241  
Gautas sujungus daiktus, unikalus daikto numeris 4400-5394-9069  
Gautas sujungus daiktus, unikalus daikto numeris 4400-5394-7724  
Gautas sujungus daiktus, unikalus daikto numeris 4400-5407-9171  
Gautas sujungus daiktus, unikalus daikto numeris 4400-5399-2459  
Gautas sujungus daiktus, unikalus daikto numeris 4400-5393-4620  
Gautas sujungus daiktus, unikalus daikto numeris 4400-5409-2246  
Gautas sujungus daiktus, unikalus daikto numeris 4400-5397-9969  
Gautas sujungus daiktus, unikalus daikto numeris 4400-5393-2591  
Gautas sujungus daiktus, unikalus daikto numeris 4400-5393-4586  
Gautas sujungus daiktus, unikalus daikto numeris 4400-5393-5950  
Gautas sujungus daiktus, unikalus daikto numeris 4400-5394-9370  
Gautas sujungus daiktus, unikalus daikto numeris 4400-5394-9503  
Gautas sujungus daiktus, unikalus daikto numeris 4400-5399-2648  
Gautas sujungus daiktus, unikalus daikto numeris 5112-0004-0097  
Gautas sujungus daiktus, unikalus daikto numeris 4400-5393-3945  
Gautas sujungus daiktus, unikalus daikto numeris 4400-5393-3989  
Gautas sujungus daiktus, unikalus daikto numeris 4400-5393-4618  
Gautas sujungus daiktus, unikalus daikto numeris 4400-5393-3445  
Gautas sujungus daiktus, unikalus daikto numeris 4400-5395-9054  
Gautas sujungus daiktus, unikalus daikto numeris 4400-5398-3160  
Gautas sujungus daiktus, unikalus daikto numeris 5112-0004-0101  
Gautas sujungus daiktus, unikalus daikto numeris 4400-5397-6399  
Gautas sujungus daiktus, unikalus daikto numeris 4400-5393-6180  
Gautas sujungus daiktus, unikalus daikto numeris 4400-5393-7578  
Gautas sujungus daiktus, unikalus daikto numeris 5112-0005-0084  
Gautas sujungus daiktus, unikalus daikto numeris 4400-5394-9125  
Gautas sujungus daiktus, unikalus daikto numeris 4400-5409-8323  
Gautas sujungus daiktus, unikalus daikto numeris 4400-5399-0486  
Gautas sujungus daiktus, unikalus daikto numeris 4400-5395-8413

Žemės sklypo plotas:	42.2674 ha
Žemės ūkio naudmenų plotas viso:	30.6472 ha
iš jo: ariamos žemės plotas:	30.0837 ha
iš jo: pievų ir natūralių ganyklų plotas:	0.5635 ha
Kelių plotas:	11.0509 ha
Vandens telkinių plotas:	0.5693 ha
Nusausintos žemės plotas:	42.2063 ha
Žemės ūkio naudmenų našumo balas:	57.1
Matavimų tipas:	Žemės sklypas suformuotas atliekant kadastrinius matavimus
Indeksuota žemės sklypo vertė:	420464 Eur
Žemės sklypo vertė:	262790 Eur
Vidutinė rinkos vertė:	161000 Eur
Vidutinės rinkos vertės nustatymo data:	2021-11-17
Vidutinės rinkos vertės nustatymo būdas:	Masinis vertinimas
Kadastro duomenų nustatymo data:	2020-12-29
Teritorija, kurioje taikomos specialiosios žemės naudojimo sąlygos:	Elektros tinklų apsaugos zonos (III skyrius, ketvirtasis skirsnis)
Teritorijos unikalus numeris:	100133278
Teritorijos nustatymo data:	2021-11-26
Žymos apie teritoriją padarymo data:	2021-12-09
Teritorija, kurioje taikomos specialiosios žemės naudojimo sąlygos:	Elektros tinklų apsaugos zonos (III skyrius, ketvirtasis skirsnis)
Teritorijos unikalus numeris:	100134861
Teritorijos nustatymo data:	2021-11-26
Žymos apie teritoriją padarymo data:	2021-12-09
Teritorija, kurioje taikomos specialiosios žemės naudojimo sąlygos:	Elektros tinklų apsaugos zonos (III skyrius, ketvirtasis skirsnis)
Teritorijos unikalus numeris:	100136730
Teritorijos nustatymo data:	2021-11-26
Žymos apie teritoriją padarymo data:	2021-12-09
Teritorija, kurioje taikomos specialiosios žemės naudojimo sąlygos:	Elektros tinklų apsaugos zonos (III skyrius, ketvirtasis skirsnis)
Teritorijos unikalus numeris:	100136830
Teritorijos nustatymo data:	2021-11-26

Žymos apie teritoriją padarymo data:	2021-12-09
Teritorija, kurioje taikomos specialiosios žemės naudojimo sąlygos:	Elektros tinklų apsaugos zonos (III skyrius, ketvirtasis skirsnis)
Teritorijos unikalus numeris:	100143390
Teritorijos nustatymo data:	2021-11-26
Žymos apie teritoriją padarymo data:	2021-12-14
Teritorija, kurioje taikomos specialiosios žemės naudojimo sąlygos:	Elektros tinklų apsaugos zonos (III skyrius, ketvirtasis skirsnis)
Teritorijos unikalus numeris:	100146802
Teritorijos nustatymo data:	2021-11-26
Žymos apie teritoriją padarymo data:	2021-12-17
Teritorija, kurioje taikomos specialiosios žemės naudojimo sąlygos:	Elektros tinklų apsaugos zonos (III skyrius, ketvirtasis skirsnis)
Teritorijos unikalus numeris:	100174919
Teritorijos nustatymo data:	2021-11-26
Žymos apie teritoriją padarymo data:	2021-12-23

### 3. Daikto priklausiniai iš kito registro: įrašų nėra

### 4. Nuosavybė:

4.1.	Nuosavybės teisė
Savininkas:	LIETUVOS RESPUBLIKA, a.k. 111105555
Daiktas:	žemės sklypas Nr. 4400-5591-8142, aprašytas p. 2.1. 2009-03-03 Apskritis viršininko įsakymas Nr. ŽM-177 2011-11-30 Nacionalinės žemės tarnybos teritorinio žemėtvarkos skyriaus vedėjo įsakymas Nr. 20VĮ-2230 2011-11-30 Nacionalinės žemės tarnybos teritorinio žemėtvarkos skyriaus vedėjo įsakymas Nr. 20VĮ-2230 2018-07-03 Nacionalinės žemės tarnybos teritorinio žemėtvarkos skyriaus vedėjo sprendimas Nr. 20SK-813-(14.20.110.) 2018-08-07 Nacionalinės žemės tarnybos teritorinio skyriaus vedėjo sprendimas Nr. 20SK-994-(14.20.110.) 2020-12-03 Nacionalinės žemės tarnybos teritorinio skyriaus vedėjo sprendimas Nr. 20SK-2169-(14.20.110 E.)
Įregistravimo pagrindas:	

2020-12-17 Nacionalinės žemės tarnybos teritorinio skyriaus vedėjo sprendimas Nr. 20SK-2653-(14.20.110 E.)  
2020-12-17 Nacionalinės žemės tarnybos teritorinio skyriaus vedėjo sprendimas Nr. 20SK-2659-(14.20.110 E.)  
2020-12-20 Nacionalinės žemės tarnybos teritorinio skyriaus vedėjo sprendimas Nr. 20SK-2674-(14.20.110 E.)  
2020-12-23 Aktas Nr. ŽVP-1568-(1.18.)  
2020-12-23 Aktas Nr. ŽVP-1570-(1.18.)  
2020-12-23 Aktas Nr. ŽVP-1569-(1.18.)  
2021-01-13 Aktas Nr. ŽVP-58-(1.18.)  
2021-01-13 Aktas Nr. ŽVP-59-(1.18.)  
2021-01-13 Aktas Nr. ŽVP-60-(1.18.)  
2021-01-13 Aktas Nr. ŽVP-61-(1.18.)  
2021-01-13 Aktas Nr. ŽVP-57-(1.18.)  
2021-01-13 Aktas Nr. ŽVP-62-(1.18.)  
2021-01-13 Aktas Nr. ŽVP-56-(1.18.)  
2021-01-20 Aktas Nr. ŽVP-156-(1.18.)  
2021-01-20 Aktas Nr. ŽVP-154-(1.18.)  
2021-01-20 Aktas Nr. ŽVP-153-(1.18.)  
2021-01-20 Aktas Nr. ŽVP-174-(1.18.)  
2021-01-20 Aktas Nr. ŽVP-157-(1.18.)  
2021-01-20 Aktas Nr. ŽVP-159-(1.18.)  
2021-01-20 Aktas Nr. ŽVP-158-(1.18.)  
2021-01-25 Aktas Nr. ŽVP-252-(1.18.)  
2021-01-25 Aktas Nr. ŽVP-211-(1.18.)  
2021-01-25 Aktas Nr. ŽVP-276-(1.18.)  
2021-01-25 Aktas Nr. ŽVP-200-(1.18.)  
2021-01-25 Aktas Nr. ŽVP-204-(1.18.)  
2021-01-25 Aktas Nr. ŽVP-253-(1.18.)  
2021-01-25 Aktas Nr. ŽVP-207-(1.18.)  
2021-01-25 Aktas Nr. ŽVP-195-(1.18.)  
2021-01-25 Aktas Nr. ŽVP-192-(1.18.)  
2021-01-25 Aktas Nr. ŽVP-196-(1.18.)  
2021-01-25 Aktas Nr. ŽVP-197-(1.18.)

2021-01-25 Aktas Nr. ŽVP-198-(1.18.)  
2021-01-25 Aktas Nr. ŽVP-199-(1.18.)  
2021-01-25 Aktas Nr. ŽVP-201-(1.18.)  
2021-01-25 Aktas Nr. ŽVP-194-(1.18.)  
2021-01-25 Aktas Nr. ŽVP-203-(1.18.)  
2021-01-25 Aktas Nr. ŽVP-193-(1.18.)  
2021-01-25 Aktas Nr. ŽVP-202-(1.18.)  
2021-01-27 Aktas Nr. ŽVP-293-(1.18.)  
2021-01-27 Aktas Nr. ŽVP-292-(1.18.)  
2021-02-01 Aktas Nr. ŽVP-340-(1.18.)  
2021-02-01 Aktas Nr. ŽVP-341-(1.18.)  
2021-02-01 Aktas Nr. ŽVP-346-(1.18.)  
2021-02-01 Aktas Nr. ŽVP-363-(1.18.)  
2021-02-01 Aktas Nr. ŽVP-362-(1.18.)  
2021-02-01 Aktas Nr. ŽVP-351-(1.18.)  
2021-02-01 Aktas Nr. ŽVP-343-(1.18.)  
2021-02-01 Aktas Nr. ŽVP-344-(1.18.)  
2021-02-01 Aktas Nr. ŽVP-367-(1.18.)  
2021-02-01 Aktas Nr. ŽVP-365-(1.18.)  
2021-02-01 Aktas Nr. ŽVP-366-(1.18.)  
2021-02-01 Aktas Nr. ŽVP-364-(1.18.)  
2021-02-03 Aktas Nr. ŽVP-369-(1.18.)  
2021-02-03 Aktas Nr. ŽVP-413-(1.18.)  
2021-02-03 Aktas Nr. ŽVP-407-(1.18.)  
2021-02-03 Aktas Nr. ŽVP-408-(1.18.)  
2021-02-03 Aktas Nr. ŽVP-404-(1.18.)  
2021-02-03 Aktas Nr. ŽVP-370-(1.18.)  
2021-02-03 Aktas Nr. ŽVP-414-(1.18.)  
2021-02-03 Aktas Nr. ŽVP-403-(1.18.)  
2021-02-03 Aktas Nr. ŽVP-380-(1.18.)  
2021-02-03 Aktas Nr. ŽVP-401-(1.18.)  
2021-02-03 Aktas Nr. ŽVP-368-(1.18.)  
2021-02-03 Aktas Nr. ŽVP-378-(1.18.)  
2021-02-10 Aktas Nr. ŽVP-486-(1.18.)



2021-02-10 Aktas Nr. ŽVP-443-(1.18.)  
 2021-02-10 Aktas Nr. ŽVP-430-(1.18.)  
 2021-02-10 Aktas Nr. ŽVP-432-(1.18.)  
 2021-02-15 Aktas Nr. ŽVP-515-(1.18.)  
 2021-02-15 Aktas Nr. ŽVP-522-(1.18.)  
 2021-02-17 Aktas Nr. ŽVP-603-(1.18.)  
 2021-02-17 Aktas Nr. ŽVP-601-(1.18.)  
 2021-02-17 Aktas Nr. ŽVP-553-(1.18.)  
 2021-02-17 Aktas Nr. ŽVP-602-(1.18.)  
 2021-02-22 Aktas Nr. ŽVP-606-(1.18.)  
 2021-02-22 Aktas Nr. ŽVP-612-(1.18.)  
 2021-02-22 Aktas Nr. ŽVP-634-(1.18.)  
 2021-02-24 Aktas Nr. ŽVP-702-(1.18.)  
 2021-02-24 Aktas Nr. ŽVP-661-(1.18.)  
 2021-02-24 Aktas Nr. ŽVP-708-(1.18.)  
 2021-02-24 Aktas Nr. ŽVP-695-(1.18.)  
 2021-02-24 Aktas Nr. ŽVP-686-(1.18.)  
 2021-02-24 Aktas Nr. ŽVP-701-(1.18.)  
 2021-02-24 Aktas Nr. ŽVP-684-(1.18.)  
 2021-02-24 Aktas Nr. ŽVP-683-(1.18.)  
 2021-02-24 Aktas Nr. ŽVP-685-(1.18.)  
 2021-02-24 Aktas Nr. ŽVP-707-(1.18.)  
 2021-02-24 Aktas Nr. ŽVP-706-(1.18.)  
 2021-02-24 Aktas Nr. ŽVP-693-(1.18.)  
 2021-06-01 Apygardos teismo nutartis Nr. eI3-5029-428/2021  
 2021-10-07 Apygardos teismo nutartis Nr. eI3-7318-780/2021  
 2021-11-10 Nacionalinės žemės tarnybos teritorinio skyriaus vedėjo sprendimas Nr. 20SK-1568-(14.20.110 E.)  
 Nuo 2021-11-23

Įrašas galioja:

## 5. Valstybės ir savivaldybių žemės patikėjimo teisė:

5.1.

Patikėtinis:

Valstybinės žemės patikėjimo teisė

Valstybės įmonė Lietuvos automobilių kelių direkcija, a.k. 188710638

Daiktas:	žemės sklypas Nr. 4400-5591-8142, aprašytas p. 2.1.
Įregistravimo pagrindas:	2017-04-25 Perdavimo - priėmimo aktas Nr. 6-331
Plotas:	12.0641 ha
Įrašas galioja:	Nuo 2021-11-23
5.2.	Valstybinės žemės patikėjimo teisė
Patikėtinis:	Nacionalinė žemės tarnyba prie Žemės ūkio ministerijos, a.k. 188704927
Daiktas:	žemės sklypas Nr. 4400-5591-8142, aprašytas p. 2.1.
	2011-11-30 Nacionalinės žemės tarnybos teritorinio žemėtvarkos skyriaus vedėjo įsakymas Nr. 20VĮ-2230
	2011-11-30 Nacionalinės žemės tarnybos teritorinio žemėtvarkos skyriaus vedėjo įsakymas Nr. 20VĮ-2230
Įregistravimo pagrindas:	2018-07-03 Nacionalinės žemės tarnybos teritorinio žemėtvarkos skyriaus vedėjo sprendimas Nr. 20SK-813-(14.20.110.)
	2018-08-07 Nacionalinės žemės tarnybos teritorinio skyriaus vedėjo sprendimas Nr. 20SK-994-(14.20.110.)
	2020-12-03 Nacionalinės žemės tarnybos teritorinio skyriaus vedėjo sprendimas Nr. 20SK-2169-(14.20.110 E.)
	2020-12-17 Nacionalinės žemės tarnybos teritorinio skyriaus vedėjo sprendimas Nr. 20SK-2653-(14.20.110 E.)
	2020-12-17 Nacionalinės žemės tarnybos teritorinio skyriaus vedėjo sprendimas Nr. 20SK-2659-(14.20.110 E.)
	2020-12-20 Nacionalinės žemės tarnybos teritorinio skyriaus vedėjo sprendimas Nr. 20SK-2674-(14.20.110 E.)
	2020-12-23 Aktas Nr. ŽVP-1568-(1.18.)
	2020-12-23 Aktas Nr. ŽVP-1570-(1.18.)
	2020-12-23 Aktas Nr. ŽVP-1569-(1.18.)
	2021-01-13 Aktas Nr. ŽVP-58-(1.18.)
	2021-01-13 Aktas Nr. ŽVP-59-(1.18.)
	2021-01-13 Aktas Nr. ŽVP-60-(1.18.)
	2021-01-13 Aktas Nr. ŽVP-61-(1.18.)
	2021-01-13 Aktas Nr. ŽVP-57-(1.18.)
	2021-01-13 Aktas Nr. ŽVP-62-(1.18.)
	2021-01-13 Aktas Nr. ŽVP-56-(1.18.)

2021-01-20 Aktas Nr. ŽVP-157-(1.18.)  
2021-01-20 Aktas Nr. ŽVP-156-(1.18.)  
2021-01-20 Aktas Nr. ŽVP-154-(1.18.)  
2021-01-20 Aktas Nr. ŽVP-153-(1.18.)  
2021-01-20 Aktas Nr. ŽVP-174-(1.18.)  
2021-01-20 Aktas Nr. ŽVP-159-(1.18.)  
2021-01-20 Aktas Nr. ŽVP-158-(1.18.)  
2021-01-25 Aktas Nr. ŽVP-252-(1.18.)  
2021-01-25 Aktas Nr. ŽVP-211-(1.18.)  
2021-01-25 Aktas Nr. ŽVP-276-(1.18.)  
2021-01-25 Aktas Nr. ŽVP-200-(1.18.)  
2021-01-25 Aktas Nr. ŽVP-203-(1.18.)  
2021-01-25 Aktas Nr. ŽVP-204-(1.18.)  
2021-01-25 Aktas Nr. ŽVP-253-(1.18.)  
2021-01-25 Aktas Nr. ŽVP-195-(1.18.)  
2021-01-25 Aktas Nr. ŽVP-192-(1.18.)  
2021-01-25 Aktas Nr. ŽVP-196-(1.18.)  
2021-01-25 Aktas Nr. ŽVP-197-(1.18.)  
2021-01-25 Aktas Nr. ŽVP-198-(1.18.)  
2021-01-25 Aktas Nr. ŽVP-199-(1.18.)  
2021-01-25 Aktas Nr. ŽVP-201-(1.18.)  
2021-01-25 Aktas Nr. ŽVP-194-(1.18.)  
2021-01-25 Aktas Nr. ŽVP-207-(1.18.)  
2021-01-25 Aktas Nr. ŽVP-193-(1.18.)  
2021-01-25 Aktas Nr. ŽVP-202-(1.18.)  
2021-01-27 Aktas Nr. ŽVP-293-(1.18.)  
2021-01-27 Aktas Nr. ŽVP-292-(1.18.)  
2021-02-01 Aktas Nr. ŽVP-340-(1.18.)  
2021-02-01 Aktas Nr. ŽVP-341-(1.18.)  
2021-02-01 Aktas Nr. ŽVP-346-(1.18.)  
2021-02-01 Aktas Nr. ŽVP-363-(1.18.)  
2021-02-01 Aktas Nr. ŽVP-362-(1.18.)  
2021-02-01 Aktas Nr. ŽVP-351-(1.18.)  
2021-02-01 Aktas Nr. ŽVP-343-(1.18.)

2021-02-01 Aktas Nr. ŽVP-344-(1.18.)  
2021-02-01 Aktas Nr. ŽVP-367-(1.18.)  
2021-02-01 Aktas Nr. ŽVP-365-(1.18.)  
2021-02-01 Aktas Nr. ŽVP-366-(1.18.)  
2021-02-01 Aktas Nr. ŽVP-364-(1.18.)  
2021-02-03 Aktas Nr. ŽVP-369-(1.18.)  
2021-02-03 Aktas Nr. ŽVP-413-(1.18.)  
2021-02-03 Aktas Nr. ŽVP-407-(1.18.)  
2021-02-03 Aktas Nr. ŽVP-408-(1.18.)  
2021-02-03 Aktas Nr. ŽVP-404-(1.18.)  
2021-02-03 Aktas Nr. ŽVP-370-(1.18.)  
2021-02-03 Aktas Nr. ŽVP-414-(1.18.)  
2021-02-03 Aktas Nr. ŽVP-403-(1.18.)  
2021-02-03 Aktas Nr. ŽVP-380-(1.18.)  
2021-02-03 Aktas Nr. ŽVP-401-(1.18.)  
2021-02-03 Aktas Nr. ŽVP-368-(1.18.)  
2021-02-03 Aktas Nr. ŽVP-378-(1.18.)  
2021-02-10 Aktas Nr. ŽVP-486-(1.18.)  
2021-02-10 Aktas Nr. ŽVP-443-(1.18.)  
2021-02-10 Aktas Nr. ŽVP-430-(1.18.)  
2021-02-10 Aktas Nr. ŽVP-432-(1.18.)  
2021-02-15 Aktas Nr. ŽVP-515-(1.18.)  
2021-02-15 Aktas Nr. ŽVP-522-(1.18.)  
2021-02-17 Aktas Nr. ŽVP-603-(1.18.)  
2021-02-17 Aktas Nr. ŽVP-601-(1.18.)  
2021-02-17 Aktas Nr. ŽVP-553-(1.18.)  
2021-02-17 Aktas Nr. ŽVP-602-(1.18.)  
2021-02-22 Aktas Nr. ŽVP-606-(1.18.)  
2021-02-22 Aktas Nr. ŽVP-612-(1.18.)  
2021-02-22 Aktas Nr. ŽVP-634-(1.18.)  
2021-02-24 Aktas Nr. ŽVP-702-(1.18.)  
2021-02-24 Aktas Nr. ŽVP-661-(1.18.)  
2021-02-24 Aktas Nr. ŽVP-708-(1.18.)  
2021-02-24 Aktas Nr. ŽVP-695-(1.18.)

2021-02-24 Aktas Nr. ŽVP-686-(1.18)  
 2021-02-24 Aktas Nr. ŽVP-701-(1.18.)  
 2021-02-24 Aktas Nr. ŽVP-684-(1.18.)  
 2021-02-24 Aktas Nr. ŽVP-683-(1.18.)  
 2021-02-24 Aktas Nr. ŽVP-685-(1.18)  
 2021-02-24 Aktas Nr. ŽVP-707-(1.18.)  
 2021-02-24 Aktas Nr. ŽVP-706-(1.18.)  
 2021-02-24 Aktas Nr. ŽVP-693-(1.18.)  
 2021-06-01 Apygardos teismo nutartis Nr. eI3-5029-428/2021  
 2021-10-07 Apygardos teismo nutartis Nr. eI3-7318-780/2021  
 2021-11-10 Nacionalinės žemės tarnybos teritorinio skyriaus vedėjo sprendimas Nr.  
 20SK-1568-(14.20.110 E.)  
 30.2033 ha  
 Nuo 2021-11-23

Plotas:

Įrašas galioja:

**6. Kitos daiktinės teisės :** įrašų nėra

**7. Juridiniai faktai:** įrašų nėra

**8. Žymos:** įrašų nėra

**9. Teritorijos, kuriose taikomos specialiosios žemės naudojimo sąlygos:**

9.1.

Daiktas:

Įregistravimo pagrindas:

Plotas:

Įrašas galioja:

Viešųjų ryšių tinklų elektroninių ryšių infrastruktūros apsaugos zonos (III skyrius,  
 vienuoliktasis skirsnis)  
 žemės sklypas Nr. 4400-5591-8142, aprašytas p. 2.1.  
 2021-11-10 Nacionalinės žemės tarnybos teritorinio skyriaus vedėjo sprendimas Nr.  
 20SK-1568-(14.20.110 E.)  
 4538.00 kv. m  
 Nuo 2021-11-17

9.2.

Daiktas:

Įregistravimo pagrindas:

Kelių apsaugos zonos (III skyrius, antrasis skirsnis)  
 žemės sklypas Nr. 4400-5591-8142, aprašytas p. 2.1.  
 2021-11-10 Nacionalinės žemės tarnybos teritorinio skyriaus vedėjo sprendimas Nr.

Plotas:	20SK-1568-(14.20.110 E.)
Įrašas galioja:	422418.00 kv. m Nuo 2021-11-17
9.3.	Melioruotos žemės ir melioracijos statinių apsaugos zonos (VI skyrius, antrasis skirsnis)
Daiktas:	žemės sklypas Nr. 4400-5591-8142, aprašytas p. 2.1.
Įregistravimo pagrindas:	2021-11-10 Nacionalinės žemės tarnybos teritorinio skyriaus vedėjo sprendimas Nr. 20SK-1568-(14.20.110 E.)
Plotas:	422063.00 kv. m
Įrašas galioja:	Nuo 2021-11-17
9.4.	Paviršinių vandens telkinių apsaugos zonos (VI skyrius, septintasis skirsnis)
Daiktas:	žemės sklypas Nr. 4400-5591-8142, aprašytas p. 2.1.
Įregistravimo pagrindas:	2021-11-10 Nacionalinės žemės tarnybos teritorinio skyriaus vedėjo sprendimas Nr. 20SK-1568-(14.20.110 E.)
Plotas:	61248.00 kv. m
Įrašas galioja:	Nuo 2021-11-17
9.5.	Elektros tinklų apsaugos zonos (III skyrius, ketvirtasis skirsnis)
Daiktas:	žemės sklypas Nr. 4400-5591-8142, aprašytas p. 2.1.
Įregistravimo pagrindas:	2021-11-10 Nacionalinės žemės tarnybos teritorinio skyriaus vedėjo sprendimas Nr. 20SK-1568-(14.20.110 E.)
Plotas:	9216.00 kv. m
Įrašas galioja:	Nuo 2021-11-17
9.6.	Paviršinių vandens telkinių pakrantės apsaugos juostos (VI skyrius, aštuntasis skirsnis)
Daiktas:	žemės sklypas Nr. 4400-5591-8142, aprašytas p. 2.1.
Įregistravimo pagrindas:	2021-11-10 Nacionalinės žemės tarnybos teritorinio skyriaus vedėjo sprendimas Nr. 20SK-1568-(14.20.110 E.)
Plotas:	4693.00 kv. m
Įrašas galioja:	Nuo 2021-11-17

9.7.  
 Daiktas: Vandens tiekimo ir nuotekų, paviršinių nuotekų tvarkymo infrastruktūros apsaugos zonos (III skyrius, dešimtas skirsnis)  
 Įregistravimo pagrindas: žemės sklypas Nr. 4400-5591-8142, aprašytas p. 2.1.  
 Plotas: 2021-11-10 Nacionalinės žemės tarnybos teritorinio skyriaus vedėjo sprendimas Nr. 20SK-1568-(14.20.110 E.)  
 Įrašas galioja: 513.00 kv. m  
 Nuo 2021-11-17

# **10. Daikto registravimas ir kadastro žymos:**

10.1.  
 Daiktas: Suformuotas sujungimo būdu (daikto registravimas)  
 Įregistravimo pagrindas: žemės sklypas Nr. 4400-5591-8142, aprašytas p. 2.1.  
 Įrašas galioja: 2020-12-29 Nekilnojamojo daikto kadastro duomenų byla  
 2021-11-10 Nacionalinės žemės tarnybos teritorinio skyriaus vedėjo sprendimas Nr. 20SK-1568-(14.20.110 E.)  
 Nuo 2021-11-17

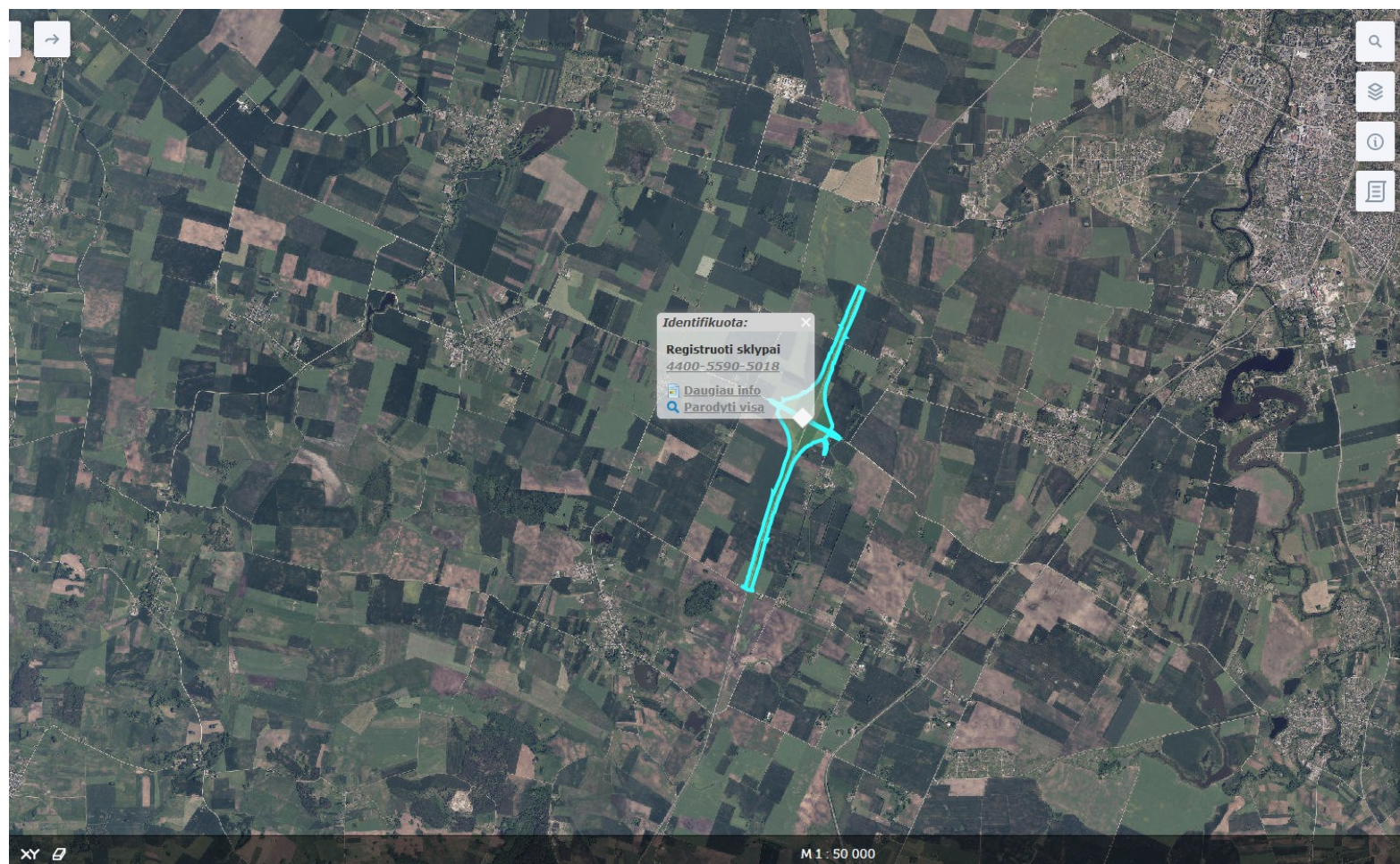
10.2.  
 Daiktas: Kadastrinius matavimus atliko (kadastro žyma)  
 Įregistravimo pagrindas: žemės sklypas Nr. 4400-5591-8142, aprašytas p. 2.1.  
 Įrašas galioja: 2016-06-29 Kvalifikacijos pažymėjimas Nr. 2M-M-2437  
 2020-12-29 Nekilnojamojo daikto kadastro duomenų byla  
 Nuo 2021-11-17

**11. Registro pastabos ir nuorodos:** įrašų nėra

**12. Kita informacija:** įrašų nėra

**13. Informacija apie duomenų sandoriui tikslinimą:** įrašų nėra





Identifikuota:

Registruoti sklypai  
4400-5590-5018

[Daugiau info](#)  
[Parodyti visa](#)

Detali informacija

Įvedimo data  
2021-10-14

Registro numeris  
44/2685178

Unikalus numeris  
4400-5590-5018

Kadastrinis numeris  
5148/7001:18

Nr. žemėtvarkos projekte

Sklypo adresas

Paskirtis  
Kita

Naudojimo būdas ir pobūdis  
Susisiekimo ir inžinerinių tinklų koridorių teritorijos :

Plotas (ha)  
84,5575

Matavimų tipas  
suformuotas atliekant kadastrinius matavimus

Koordinatų sistema  
(KS94) LKS-94

CX

M 1 : 50 000

REGISTRŲ CENTRA



**VALSTYBĖS ĮMONĖ REGISTRŲ CENTRAS**  
 Lvovo g. 25-101, 09320 Vilnius, tel. (8 5) 2688 262, el. p. info@registrucentras.lt  
 Duomenys kaupiami ir saugomi Juridinių asmenų registre, kodas 124110246

## NEKILNOJAMOJO TURTO REGISTRO DUOMENŲ BAZĖS IŠRAŠAS

2022-02-17 11:24:42

### 1. Nekilnojamojo turto registre įregistruotas turtas:

Registro Nr.: 44/2685178  
 Registro tipas: Žemės sklypas  
 Sudarymo data: 2021-10-14  
 Teritorija: Marijampolės sav., Marijampolės sav. teritorija

### 2. Nekilnojamieji daiktai:

2.1. Žemės sklypas  
 Unikalus daikto numeris: 4400-5590-5018  
 Žemės sklypo kadastro numeris ir kadastro vietovės pavadinimas: 5148/7001:18 Kumelionių k.v.  
 Daikto pagrindinė naudojimo paskirtis: Kita  
 Žemės sklypo naudojimo būdas: Susisiekimo ir inžinerinių tinklų koridorių teritorijos  
 Statusas: Suformuotas sujungus daiktus

Daikto istorinė kilmė:

Gautas sujungus daiktus, unikalus daikto numeris 4400-5408-5724  
 Gautas sujungus daiktus, unikalus daikto numeris 4400-1826-7786  
 Gautas sujungus daiktus, unikalus daikto numeris 4400-5395-7538  
 Gautas sujungus daiktus, unikalus daikto numeris 4400-5399-8953  
 Gautas sujungus daiktus, unikalus daikto numeris 4400-5399-8100  
 Gautas sujungus daiktus, unikalus daikto numeris 4400-5399-5050  
 Gautas sujungus daiktus, unikalus daikto numeris 5148-0005-0067  
 Gautas sujungus daiktus, unikalus daikto numeris 4400-5402-9079  
 Gautas sujungus daiktus, unikalus daikto numeris 5148-0005-0089  
 Gautas sujungus daiktus, unikalus daikto numeris 5148-0005-0069  
 Gautas sujungus daiktus, unikalus daikto numeris 4400-0955-2888  
 Gautas sujungus daiktus, unikalus daikto numeris 5148-0005-0101  
 Gautas sujungus daiktus, unikalus daikto numeris 4400-5399-0497  
 Gautas sujungus daiktus, unikalus daikto numeris 4400-5184-1219

Gautas sujungus daiktus, unikalus daikto numeris 4400-5412-9520  
Gautas sujungus daiktus, unikalus daikto numeris 4400-5375-1296  
Gautas sujungus daiktus, unikalus daikto numeris 4400-5371-1389  
Gautas sujungus daiktus, unikalus daikto numeris 4400-5186-9644  
Gautas sujungus daiktus, unikalus daikto numeris 5148-0001-0050  
Gautas sujungus daiktus, unikalus daikto numeris 4400-5056-3747  
Gautas sujungus daiktus, unikalus daikto numeris 4400-5407-7344  
Gautas sujungus daiktus, unikalus daikto numeris 4400-5409-6148  
Gautas sujungus daiktus, unikalus daikto numeris 4400-5399-9242  
Gautas sujungus daiktus, unikalus daikto numeris 4400-5399-8610  
Gautas sujungus daiktus, unikalus daikto numeris 4400-5400-6550  
Gautas sujungus daiktus, unikalus daikto numeris 4400-5408-4116  
Gautas sujungus daiktus, unikalus daikto numeris 4400-0061-8102  
Gautas sujungus daiktus, unikalus daikto numeris 4400-5402-8938  
Gautas sujungus daiktus, unikalus daikto numeris 4400-5408-2210  
Gautas sujungus daiktus, unikalus daikto numeris 4400-5409-6829  
Gautas sujungus daiktus, unikalus daikto numeris 4400-5408-4160  
Gautas sujungus daiktus, unikalus daikto numeris 5148-0005-0075  
Gautas sujungus daiktus, unikalus daikto numeris 4400-5362-7884  
Gautas sujungus daiktus, unikalus daikto numeris 5148-0001-0053  
Gautas sujungus daiktus, unikalus daikto numeris 4400-5411-9501  
Gautas sujungus daiktus, unikalus daikto numeris 4400-5375-1996  
Gautas sujungus daiktus, unikalus daikto numeris 4400-5375-1741  
Gautas sujungus daiktus, unikalus daikto numeris 4400-5177-1696  
Gautas sujungus daiktus, unikalus daikto numeris 4400-5178-9441  
Gautas sujungus daiktus, unikalus daikto numeris 4400-5368-1546  
Gautas sujungus daiktus, unikalus daikto numeris 4400-5399-6278  
Gautas sujungus daiktus, unikalus daikto numeris 4400-5399-5461  
Gautas sujungus daiktus, unikalus daikto numeris 5148-0005-0070  
Gautas sujungus daiktus, unikalus daikto numeris 5148-0005-0076  
Gautas sujungus daiktus, unikalus daikto numeris 4400-5408-0938  
Gautas sujungus daiktus, unikalus daikto numeris 4400-5412-3690  
Gautas sujungus daiktus, unikalus daikto numeris 4400-5409-5004  
Gautas sujungus daiktus, unikalus daikto numeris 4400-5408-2565

Gautas sujungus daiktus, unikalus daikto numeris 4400-5371-2253  
 Gautas sujungus daiktus, unikalus daikto numeris 4400-5178-8855  
 Gautas sujungus daiktus, unikalus daikto numeris 4400-5178-7436  
 Gautas sujungus daiktus, unikalus daikto numeris 4400-5371-1845  
 Gautas sujungus daiktus, unikalus daikto numeris 4400-5179-3932  
 Gautas sujungus daiktus, unikalus daikto numeris 4400-5177-2575  
 Gautas sujungus daiktus, unikalus daikto numeris 4400-5437-6811  
 Gautas sujungus daiktus, unikalus daikto numeris 4400-5399-8275  
 Gautas sujungus daiktus, unikalus daikto numeris 4400-5400-4701  
 Gautas sujungus daiktus, unikalus daikto numeris 4400-0955-2925  
 Gautas sujungus daiktus, unikalus daikto numeris 4400-5412-1841  
 Gautas sujungus daiktus, unikalus daikto numeris 4400-5399-7645  
 Gautas sujungus daiktus, unikalus daikto numeris 4400-0061-8068  
 Gautas sujungus daiktus, unikalus daikto numeris 5148-0005-0066  
 Gautas sujungus daiktus, unikalus daikto numeris 4400-5408-0838  
 Gautas sujungus daiktus, unikalus daikto numeris 4400-5408-6932  
 Gautas sujungus daiktus, unikalus daikto numeris 4400-5362-8581  
 Gautas sujungus daiktus, unikalus daikto numeris 4400-5413-2335  
 Gautas sujungus daiktus, unikalus daikto numeris 4400-5395-7827  
 Gautas sujungus daiktus, unikalus daikto numeris 4400-5413-5605  
 Gautas sujungus daiktus, unikalus daikto numeris 4400-5166-1610  
 Gautas sujungus daiktus, unikalus daikto numeris 4400-5375-3147  
 Gautas sujungus daiktus, unikalus daikto numeris 4400-5168-2898  
 Gautas sujungus daiktus, unikalus daikto numeris 4400-5188-3704  
 Gautas sujungus daiktus, unikalus daikto numeris 4400-5179-5227

Žemės sklypo plotas:  
 Žemės ūkio naudmenų plotas viso:  
 iš jo: ariamos žemės plotas:  
 iš jo: pievų ir natūralių ganyklų plotas:  
 Kelių plotas:  
 Užstatyta teritorija:  
 Vandens telkinių plotas:  
 Žemės ūkio naudmenų našumo balas:  
 Matavimų tipas:

84.5575 ha  
 69.3476 ha  
 69.3270 ha  
 0.0206 ha  
 14.8638 ha  
 0.2528 ha  
 0.0933 ha  
 61.4  
 Žemės sklypas suformuotas atliekant kadastrinius matavimus

Indeksuota žemės sklypo vertė:	910104 Eur
Žemės sklypo vertė:	568815 Eur
Vidutinė rinkos vertė:	175000 Eur
Vidutinės rinkos vertės nustatymo data:	2021-10-15
Vidutinės rinkos vertės nustatymo būdas:	Masinis vertinimas
Kadastro duomenų nustatymo data:	2020-12-22
Teritorija, kurioje taikomos specialiosios žemės naudojimo sąlygos:	Elektros tinklų apsaugos zonos (III skyrius, ketvirtasis skirsnis)
Teritorijos unikalus numeris:	100133343
Teritorijos nustatymo data:	2021-11-26
Žymos apie teritoriją padarymo data:	2021-12-09
Teritorija, kurioje taikomos specialiosios žemės naudojimo sąlygos:	Elektros tinklų apsaugos zonos (III skyrius, ketvirtasis skirsnis)
Teritorijos unikalus numeris:	100139405
Teritorijos nustatymo data:	2021-11-26
Žymos apie teritoriją padarymo data:	2021-12-10
Teritorija, kurioje taikomos specialiosios žemės naudojimo sąlygos:	Elektros tinklų apsaugos zonos (III skyrius, ketvirtasis skirsnis)
Teritorijos unikalus numeris:	100144986
Teritorijos nustatymo data:	2021-11-26
Žymos apie teritoriją padarymo data:	2021-12-15
Teritorija, kurioje taikomos specialiosios žemės naudojimo sąlygos:	Elektros tinklų apsaugos zonos (III skyrius, ketvirtasis skirsnis)
Teritorijos unikalus numeris:	100174238
Teritorijos nustatymo data:	2021-11-26
Žymos apie teritoriją padarymo data:	2021-12-23
Teritorija, kurioje taikomos specialiosios žemės naudojimo sąlygos:	Elektros tinklų apsaugos zonos (III skyrius, ketvirtasis skirsnis)
Teritorijos unikalus numeris:	100176175
Teritorijos nustatymo data:	2021-11-26
Žymos apie teritoriją padarymo data:	2021-12-27



### 3. Daikto priklausiniai iš kito registro: įrašų nėra

#### 4. Nuosavybė:

4.1.

Savininkas:

Daiktas:

Įregistravimo pagrindas:

Nuosavybės teisė

LIETUVOS RESPUBLIKA, a.k. 111105555

žemės sklypas Nr. 4400-5590-5018, aprašytas p. 2.1.

2006-09-14 Apskritis viršininko įsakymas Nr. ŽM-1146

2006-09-14 Apskritis viršininko įsakymas Nr. ŽM-1146

2007-12-21 Apskritis viršininko įsakymas Nr. ŽM-1950

2009-03-03 Apskritis viršininko įsakymas Nr. ŽM-177

2011-08-08 Nacionalinės žemės tarnybos teritorinio žemėtvarkos skyriaus vedėjo įsakymas Nr. 20VĮ-1373

2015-07-07 Nacionalinės žemės tarnybos teritorinio skyriaus vedėjo sprendimas Nr. 20SK-745-(14.20.110.)

2015-07-16 Nacionalinės žemės tarnybos teritorinio skyriaus vedėjo sprendimas Nr. 20SK-837-(14.20.110.)

2018-09-03 Nacionalinės žemės tarnybos teritorinio skyriaus vedėjo sprendimas Nr. 20SK-1070-(14.20.110.)

2018-10-10 Nacionalinės žemės tarnybos teritorinio skyriaus vedėjo sprendimas Nr. 20SK-1292-(14.20.110.)

2018-10-29 Nacionalinės žemės tarnybos teritorinio skyriaus vedėjo sprendimas Nr. 20SK-1432-(14.20.110.)

2018-11-09 Nacionalinės žemės tarnybos teritorinio skyriaus vedėjo sprendimas Nr. 20SK-1494-(14.20.110.)

2019-05-08 Nacionalinės žemės tarnybos teritorinio skyriaus vedėjo sprendimas Nr. 20SK-751-(14.20.110.)

2019-09-02 Nacionalinės žemės tarnybos teritorinio skyriaus vedėjo sprendimas Nr. 20SK-1326-(14.20.110.)

2020-12-22 Nacionalinės žemės tarnybos teritorinio skyriaus vedėjo sprendimas Nr. 20SK-2736-(14.20.110 E.)

2020-12-22 Nacionalinės žemės tarnybos teritorinio skyriaus vedėjo sprendimas Nr. 20SK-2740-(14.20.110 E.)

2020-12-22 Nacionalinės žemės tarnybos teritorinio skyriaus vedėjo sprendimas Nr. 20SK-2743-(14.20.110 E.)

2020-12-23 Aktas Nr. ŽVP-1581-(1.18.)  
2020-12-23 Aktas Nr. ŽVP-1579-(1.18.)  
2020-12-23 Aktas Nr. ŽVP-1577-(1.18.)  
2020-12-23 Aktas Nr. ŽVP-1578-(1.18.)  
2020-12-23 Aktas Nr. ŽVP-1582-(1.18.)  
2020-12-23 Aktas Nr. ŽVP-1580-(1.18.)  
2020-12-28 Nacionalinės žemės tarnybos teritorinio skyriaus vedėjo sprendimas Nr. 20SK-2770-(14.20.110 E.)  
2020-12-28 Nacionalinės žemės tarnybos teritorinio skyriaus vedėjo sprendimas Nr. 20SK-2774-(14.20.110 E.)  
2020-12-28 Nacionalinės žemės tarnybos teritorinio skyriaus vedėjo sprendimas Nr. 20SK-2780-(14.20.110 E.)  
2020-12-28 Nacionalinės žemės tarnybos teritorinio skyriaus vedėjo sprendimas Nr. 20SK-2787-(14.20.110 E.)  
2020-12-28 Nacionalinės žemės tarnybos teritorinio skyriaus vedėjo sprendimas Nr. 20SK-2771-(14.20.110 E.)  
2020-12-28 Nacionalinės žemės tarnybos teritorinio skyriaus vedėjo sprendimas Nr. 20SK-2777-(14.20.110 E.)  
2020-12-30 Aktas Nr. ŽVP-1617-(1.18.)  
2020-12-30 Aktas Nr. ŽVP-1616-(1.18.)  
2020-12-30 Aktas Nr. ŽVP-1615-(1.18.)  
2020-12-30 Aktas Nr. ŽVP-1609-(1.18.)  
2020-12-30 Aktas Nr. ŽVP-1614-(1.18.)  
2020-12-30 Aktas Nr. ŽVP-1618-(1.18.)  
2021-01-06 Aktas Nr. ŽVP-30-(1.18.)  
2021-01-20 Aktas Nr. ŽVP-164-(1.18.)  
2021-01-20 Aktas Nr. ŽVP-165-(1.18.)  
2021-01-20 Aktas Nr. ŽVP-168-(1.18.)  
2021-01-20 Aktas Nr. ŽVP-169-(1.18.)  
2021-01-20 Aktas Nr. ŽVP-182-(1.18.)  
2021-01-20 Aktas Nr. ŽVP-170-(1.18.)  
2021-01-20 Aktas Nr. ŽVP-160-(1.18.)  
2021-01-20 Aktas Nr. ŽVP-161-(1.18.)  
2021-01-20 Aktas Nr. ŽVP-162-(1.18.)



2021-01-20 Aktas Nr. ŽVP-163-(1.18.)  
2021-02-03 Aktas Nr. ŽVP-371-(1.18.)  
2021-02-22 Aktas Nr. ŽVP-609-(1.18.)  
2021-02-22 Aktas Nr. ŽVP-635-(1.18.)  
2021-02-22 Aktas Nr. ŽVP-610-(1.18.)  
2021-02-22 Aktas Nr. ŽVP-607-(1.18.)  
2021-02-22 Aktas Nr. ŽVP-644-(1.18.)  
2021-02-22 Aktas Nr. ŽVP-637-(1.18.)  
2021-02-22 Aktas Nr. ŽVP-630-(1.18.)  
2021-02-22 Aktas Nr. ŽVP-645-(1.18.)  
2021-02-22 Aktas Nr. ŽVP-652-(1.18.)  
2021-02-22 Aktas Nr. ŽVP-628-(1.18.)  
2021-02-22 Aktas Nr. ŽVP-640-(1.18.)  
2021-02-22 Aktas Nr. ŽVP-642-(1.18.)  
2021-02-22 Aktas Nr. ŽVP-621-(1.18.)  
2021-02-22 Aktas Nr. ŽVP-625-(1.18.)  
2021-02-22 Aktas Nr. ŽVP-619-(1.18.)  
2021-02-22 Aktas Nr. ŽVP-623-(1.18.)  
2021-02-22 Aktas Nr. ŽVP-611-(1.18.)  
2021-02-22 Aktas Nr. ŽVP-646-(1.18.)  
2021-02-22 Aktas Nr. ŽVP-647-(1.18.)  
2021-02-22 Aktas Nr. ŽVP-648-(1.18.)  
2021-02-22 Aktas Nr. ŽVP-649-(1.18.)  
2021-02-22 Aktas Nr. ŽVP-626-(1.18.)  
2021-02-22 Aktas Nr. ŽVP-622-(1.18.)  
2021-02-22 Aktas Nr. ŽVP-627-(1.18.)  
2021-02-22 Aktas Nr. ŽVP-605-(1.18.)  
2021-02-22 Aktas Nr. ŽVP-636-(1.18.)  
2021-02-22 Aktas Nr. ŽVP-651-(1.18.)  
2021-02-22 Aktas Nr. ŽVP-650-(1.18.)  
2021-02-22 Aktas Nr. ŽVP-629-(1.18.)  
2021-02-22 Aktas Nr. ŽVP-620-(1.18.)  
2021-02-24 Aktas Nr. ŽVP-698-(1.18.)  
2021-02-24 Aktas Nr. ŽVP-665-(1.18.)

2021-02-24 Aktas Nr. ŽVP-703-(1.18.)  
 2021-02-24 Aktas Nr. ŽVP-704-(1.18.)  
 2021-02-24 Aktas Nr. ŽVP-697-(1.18.)  
 2021-02-24 Aktas Nr. ŽVP-696-(1.18.)  
 2021-02-24 Aktas Nr. ŽVP-694-(1.18.)  
 2021-02-24 Aktas Nr. ŽVP-691-(1.18.)  
 2021-02-24 Aktas Nr. ŽVP-687-(1.18.)  
 2021-02-24 Aktas Nr. ŽVP-692-(1.18.)  
 2021-02-24 Aktas Nr. ŽVP-690-(1.18.)  
 2021-02-24 Aktas Nr. ŽVP-689-(1.18.)  
 2021-02-24 Aktas Nr. ŽVP-688-(1.18.)  
 2021-02-24 Aktas Nr. ŽVP-699-(1.18.)  
 2021-07-29 Apygardos teismo nutartis Nr. eI3-7170-414/2021  
 2021-10-05 Nacionalinės žemės tarnybos teritorinio skyriaus vedėjo sprendimas Nr. 20SK-1399-(14.20.110 E.)  
 Nuo 2021-10-21

Irašas galioja:

## 5. Valstybės ir savivaldybių žemės patikėjimo teisė:

### 5.1.

Patikėtinis:

Daiktas:

Įregistravimo pagrindas:

Plotas:

Irašas galioja:

Valstybinės žemės patikėjimo teisė  
 Valstybės įmonė Lietuvos automobilių kelių direkcija, a.k. 188710638  
 žemės sklypas Nr. 4400-5590-5018, aprašytas p. 2.1.  
 2017-04-25 Perdavimo - priėmimo aktas Nr. 6-331  
 13.4845 ha  
 Nuo 2021-10-21

### 5.2.

Patikėtinis:

Daiktas:

Įregistravimo pagrindas:

Valstybinės žemės patikėjimo teisė  
 Nacionalinė žemės tarnyba prie Žemės ūkio ministerijos, a.k. 188704927  
 žemės sklypas Nr. 4400-5590-5018, aprašytas p. 2.1.  
 2011-08-08 Nacionalinės žemės tarnybos teritorinio žemėtvarkos skyriaus vedėjo įsakymas Nr. 20VĮ-1373  
 2015-07-07 Nacionalinės žemės tarnybos teritorinio skyriaus vedėjo sprendimas Nr. 20SK-745-(14.20.110.)  
 2015-07-16 Nacionalinės žemės tarnybos teritorinio skyriaus vedėjo sprendimas Nr.

20SK-837-(14.20.110.)  
2018-09-03 Nacionalinės žemės tarnybos teritorinio skyriaus vedėjo sprendimas Nr. 20SK-1070-(14.20.110.)  
2018-10-10 Nacionalinės žemės tarnybos teritorinio skyriaus vedėjo sprendimas Nr. 20SK-1292-(14.20.110.)  
2018-10-29 Nacionalinės žemės tarnybos teritorinio skyriaus vedėjo sprendimas Nr. 20SK-1432-(14.20.110.)  
2018-11-09 Nacionalinės žemės tarnybos teritorinio skyriaus vedėjo sprendimas Nr. 20SK-1494-(14.20.110.)  
2019-05-08 Nacionalinės žemės tarnybos teritorinio skyriaus vedėjo sprendimas Nr. 20SK-751-(14.20.110.)  
2019-09-02 Nacionalinės žemės tarnybos teritorinio skyriaus vedėjo sprendimas Nr. 20SK-1326-(14.20.110.)  
2020-12-22 Nacionalinės žemės tarnybos teritorinio skyriaus vedėjo sprendimas Nr. 20SK-2736-(14.20.110 E.)  
2020-12-22 Nacionalinės žemės tarnybos teritorinio skyriaus vedėjo sprendimas Nr. 20SK-2740-(14.20.110 E.)  
2020-12-22 Nacionalinės žemės tarnybos teritorinio skyriaus vedėjo sprendimas Nr. 20SK-2743-(14.20.110 E.)  
2020-12-23 Aktas Nr. ŽVP-1582-(1.18.)  
2020-12-23 Aktas Nr. ŽVP-1581-(1.18.)  
2020-12-23 Aktas Nr. ŽVP-1579-(1.18.)  
2020-12-23 Aktas Nr. ŽVP-1577-(1.18.)  
2020-12-23 Aktas Nr. ŽVP-1578-(1.18.)  
2020-12-23 Aktas Nr. ŽVP-1580-(1.18.)  
2020-12-28 Nacionalinės žemės tarnybos teritorinio skyriaus vedėjo sprendimas Nr. 20SK-2777-(14.20.110 E.)  
2020-12-28 Nacionalinės žemės tarnybos teritorinio skyriaus vedėjo sprendimas Nr. 20SK-2770-(14.20.110 E.)  
2020-12-28 Nacionalinės žemės tarnybos teritorinio skyriaus vedėjo sprendimas Nr. 20SK-2774-(14.20.110 E.)  
2020-12-28 Nacionalinės žemės tarnybos teritorinio skyriaus vedėjo sprendimas Nr. 20SK-2780-(14.20.110 E.)  
2020-12-28 Nacionalinės žemės tarnybos teritorinio skyriaus vedėjo sprendimas Nr.

20SK-2787-(14.20.110 E.)  
2020-12-28 Nacionalinės žemės tarnybos teritorinio skyriaus vedėjo sprendimas Nr.  
20SK-2771-(14.20.110 E.)  
2020-12-30 Aktas Nr. ŽVP-1616-(1.18.)  
2020-12-30 Aktas Nr. ŽVP-1615-(1.18.)  
2020-12-30 Aktas Nr. ŽVP-1609-(1.18.)  
2020-12-30 Aktas Nr. ŽVP-1614-(1.18.)  
2020-12-30 Aktas Nr. ŽVP-1618-(1.18.)  
2020-12-30 Aktas Nr. ŽVP-1617-(1.18.)  
2021-01-06 Aktas Nr. ŽVP-30-(1.18.)  
2021-01-20 Aktas Nr. ŽVP-169-(1.18.)  
2021-01-20 Aktas Nr. ŽVP-168-(1.18.)  
2021-01-20 Aktas Nr. ŽVP-165-(1.18.)  
2021-01-20 Aktas Nr. ŽVP-162-(1.18.)  
2021-01-20 Aktas Nr. ŽVP-161-(1.18.)  
2021-01-20 Aktas Nr. ŽVP-170-(1.18.)  
2021-01-20 Aktas Nr. ŽVP-163-(1.18.)  
2021-01-20 Aktas Nr. ŽVP-182-(1.18.)  
2021-01-20 Aktas Nr. ŽVP-164-(1.18.)  
2021-01-20 Aktas Nr. ŽVP-160-(1.18.)  
2021-02-03 Aktas Nr. ŽVP-371-(1.18.)  
2021-02-22 Aktas Nr. ŽVP-625-(1.18.)  
2021-02-22 Aktas Nr. ŽVP-621-(1.18.)  
2021-02-22 Aktas Nr. ŽVP-640-(1.18.)  
2021-02-22 Aktas Nr. ŽVP-623-(1.18.)  
2021-02-22 Aktas Nr. ŽVP-619-(1.18.)  
2021-02-22 Aktas Nr. ŽVP-626-(1.18.)  
2021-02-22 Aktas Nr. ŽVP-635-(1.18.)  
2021-02-22 Aktas Nr. ŽVP-607-(1.18.)  
2021-02-22 Aktas Nr. ŽVP-644-(1.18.)  
2021-02-22 Aktas Nr. ŽVP-637-(1.18.)  
2021-02-22 Aktas Nr. ŽVP-630-(1.18.)  
2021-02-22 Aktas Nr. ŽVP-645-(1.18.)  
2021-02-22 Aktas Nr. ŽVP-652-(1.18.)

2021-02-22 Aktas Nr. ŽVP-628-(1.18.)  
2021-02-22 Aktas Nr. ŽVP-642-(1.18.)  
2021-02-22 Aktas Nr. ŽVP-609-(1.18.)  
2021-02-22 Aktas Nr. ŽVP-650-(1.18.)  
2021-02-22 Aktas Nr. ŽVP-651-(1.18.)  
2021-02-22 Aktas Nr. ŽVP-636-(1.18.)  
2021-02-22 Aktas Nr. ŽVP-605-(1.18.)  
2021-02-22 Aktas Nr. ŽVP-610-(1.18.)  
2021-02-22 Aktas Nr. ŽVP-620-(1.18.)  
2021-02-22 Aktas Nr. ŽVP-629-(1.18.)  
2021-02-22 Aktas Nr. ŽVP-611-(1.18.)  
2021-02-22 Aktas Nr. ŽVP-646-(1.18.)  
2021-02-22 Aktas Nr. ŽVP-647-(1.18.)  
2021-02-22 Aktas Nr. ŽVP-648-(1.18.)  
2021-02-22 Aktas Nr. ŽVP-649-(1.18.)  
2021-02-22 Aktas Nr. ŽVP-622-(1.18.)  
2021-02-22 Aktas Nr. ŽVP-627-(1.18.)  
2021-02-24 Aktas Nr. ŽVP-703-(1.18.)  
2021-02-24 Aktas Nr. ŽVP-689-(1.18.)  
2021-02-24 Aktas Nr. ŽVP-665-(1.18.)  
2021-02-24 Aktas Nr. ŽVP-697-(1.18.)  
2021-02-24 Aktas Nr. ŽVP-696-(1.18.)  
2021-02-24 Aktas Nr. ŽVP-694-(1.18.)  
2021-02-24 Aktas Nr. ŽVP-688-(1.18.)  
2021-02-24 Aktas Nr. ŽVP-691-(1.18.)  
2021-02-24 Aktas Nr. ŽVP-687-(1.18.)  
2021-02-24 Aktas Nr. ŽVP-699-(1.18.)  
2021-02-24 Aktas Nr. ŽVP-698-(1.18.)  
2021-02-24 Aktas Nr. ŽVP-704-(1.18.)  
2021-02-24 Aktas Nr. ŽVP-692-(1.18.)  
2021-02-24 Aktas Nr. ŽVP-690-(1.18.)  
2021-07-29 Apygardos teismo nutartis Nr. eI3-7170-414/2021  
2021-10-05 Nacionalinės žemės tarnybos teritorinio skyriaus vedėjo sprendimas Nr. 20SK-1399-(14.20.110 E.)

Žemės įstatymo pakeitimo ir papildymo įstatymas Nr. XI-912, 2010 m. birželio 18 d.

Plotas:

71.073 ha

Įrašas galioja:

Nuo 2021-10-21

**6. Kitos daiktinės teisės :** įrašų nėra

**7. Juridiniai faktai:** įrašų nėra

**8. Žymos:** įrašų nėra

**9. Teritorijos, kuriose taikomos specialiosios žemės naudojimo sąlygos:**

- |                          |  |
|--------------------------|--|
| 9.1.                     | Kelių apsaugos zonos (III skyrius, antrasis skirsnis)  |
| Daiktas:                 | žemės sklypas Nr. 4400-5590-5018, aprašytas p. 2.1.  |
| Įregistravimo pagrindas: | 2021-10-05 Nacionalinės žemės tarnybos teritorinio skyriaus vedėjo sprendimas Nr. 20SK-1399-(14.20.110 E.) |
| Plotas:                  | 842063.00 kv. m  |
| Įrašas galioja:          | Nuo 2021-10-15   |
| 9.2.                     | Paviršinių vandens telkinių apsaugos zonos (VI skyrius, septintasis skirsnis)                              |
| Daiktas:                 | žemės sklypas Nr. 4400-5590-5018, aprašytas p. 2.1.  |
| Įregistravimo pagrindas: | 2021-10-05 Nacionalinės žemės tarnybos teritorinio skyriaus vedėjo sprendimas Nr. 20SK-1399-(14.20.110 E.) |
| Plotas:                  | 52679.00 kv. m   |
| Įrašas galioja:          | Nuo 2021-10-15   |
| 9.3.                     | Melioruotos žemės ir melioracijos statinių apsaugos zonos (VI skyrius, antrasis skirsnis)                  |
| Daiktas:                 | žemės sklypas Nr. 4400-5590-5018, aprašytas p. 2.1.  |
| Įregistravimo pagrindas: | 2021-10-05 Nacionalinės žemės tarnybos teritorinio skyriaus vedėjo sprendimas Nr. 20SK-1399-(14.20.110 E.) |
| Plotas:                  | 844013.00 kv. m  |
| Įrašas galioja:          | Nuo 2021-10-15   |

9.4.  
 Daiktas: Elektros tinklų apsaugos zonos (III skyrius, ketvirtasis skirsnis)  
 žemės sklypas Nr. 4400-5590-5018, aprašytas p. 2.1.  
 Įregistravimo pagrindas: 2021-10-05 Nacionalinės žemės tarnybos teritorinio skyriaus vedėjo sprendimas Nr. 20SK-1399-(14.20.110 E.)  
 Plotas: 17329.00 kv. m  
 Įrašas galioja: Nuo 2021-10-15

9.5.  
 Daiktas: Paviršinių vandens telkinių pakrantės apsaugos juostos (VI skyrius, aštuntasis skirsnis)  
 žemės sklypas Nr. 4400-5590-5018, aprašytas p. 2.1.  
 Įregistravimo pagrindas: 2021-10-05 Nacionalinės žemės tarnybos teritorinio skyriaus vedėjo sprendimas Nr. 20SK-1399-(14.20.110 E.)  
 Plotas: 3162.00 kv. m  
 Įrašas galioja: Nuo 2021-10-15

## 10. Daikto registravimas ir kadastro žymos:

10.1.  
 Daiktas: Suformuotas sujungimo būdu (daikto registravimas)  
 žemės sklypas Nr. 4400-5590-5018, aprašytas p. 2.1.  
 Įregistravimo pagrindas: 2020-12-22 Nekilnojamojo daikto kadastro duomenų byla  
 2021-10-05 Nacionalinės žemės tarnybos teritorinio skyriaus vedėjo sprendimas Nr. 20SK-1399-(14.20.110 E.)  
 Įrašas galioja: Nuo 2021-10-15

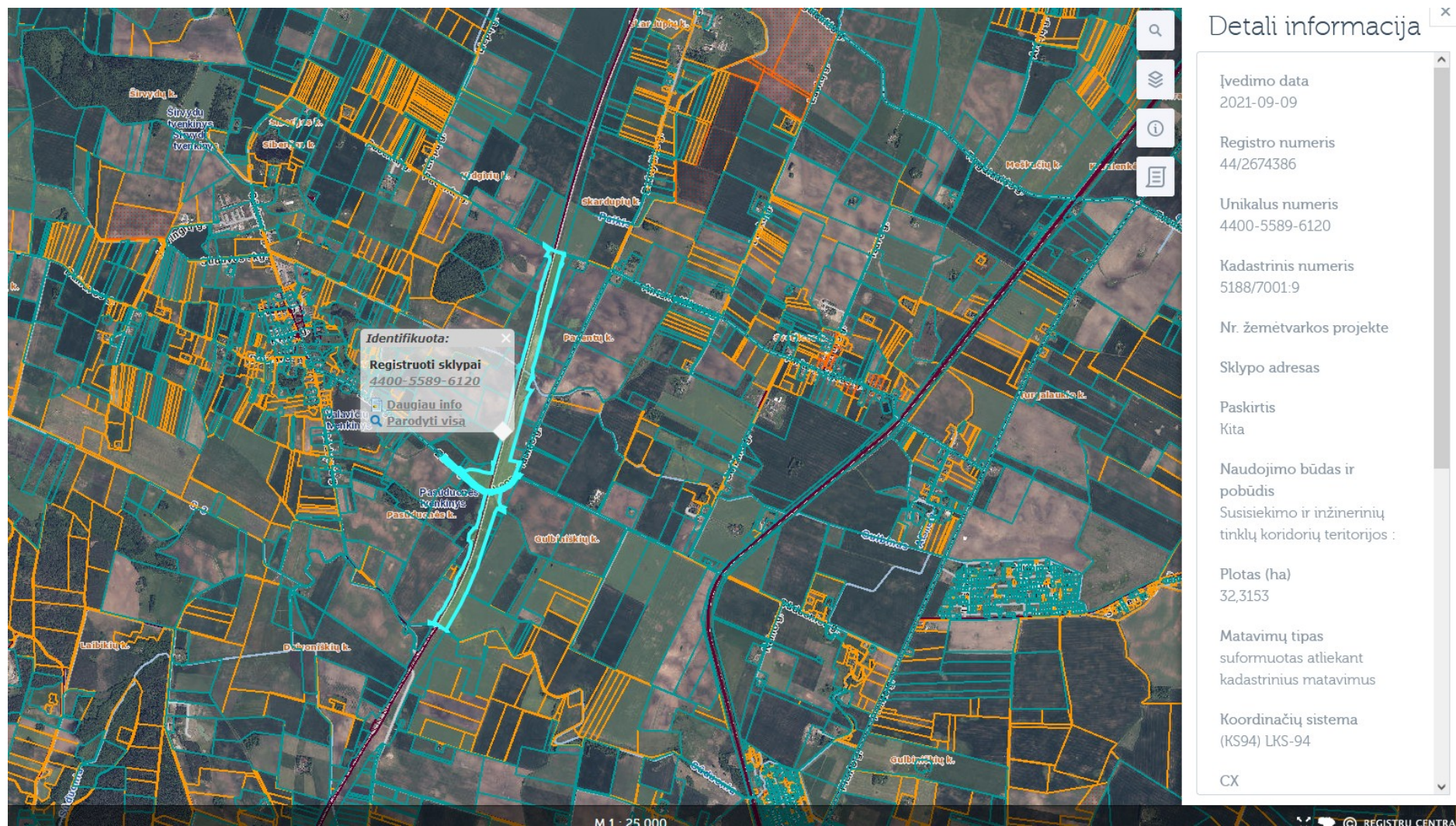
10.2.  
 Daiktas: Kadastrinius matavimus atliko (kadastro žyma)  
 žemės sklypas Nr. 4400-5590-5018, aprašytas p. 2.1.  
 Įregistravimo pagrindas: 2016-06-29 Kvalifikacijos pažymėjimas Nr. 2M-M-2437  
 2020-12-22 Nekilnojamojo daikto kadastro duomenų byla  
 Įrašas galioja: Nuo 2021-10-15

## 11. Registro pastabos ir nuorodos: įrašų nėra



**12. Kita informacija:** įrašų nėra

**13. Informacija apie duomenų sandoriui tikslinimą:** įrašų nėra





**VALSTYBĖS ĮMONĖ REGISTRŲ CENTRAS**  
 Lvovo g. 25-101, 09320 Vilnius, tel. (8 5) 2688 262, el. p. info@registrucentras.lt  
 Duomenys kaupiami ir saugomi Juridinių asmenų registre, kodas 124110246

## NEKILNOJAMOJO TURTO REGISTRO DUOMENŲ BAZĖS IŠRAŠAS

2022-02-17 11:28:40

### 1. Nekilnojamojo turto registre įregistruotas turtas:

Registro Nr.: 44/2674386  
 Registro tipas: Žemės sklypas  
 Sudarymo data: 2021-09-09  
 Teritorija: Marijampolės sav., Marijampolės sav. teritorija

### 2. Nekilnojamieji daiktai:

2.1. Žemės sklypas  
 Unikalus daikto numeris: 4400-5589-6120  
 Žemės sklypo kadastro numeris ir kadastro vietovės pavadinimas: 5188/7001:9 Valavičių k.v.  
 Daikto pagrindinė naudojimo paskirtis: Kita  
 Žemės sklypo naudojimo būdas: Susisiekimo ir inžinerinių tinklų koridorių teritorijos  
 Statusas: Suformuotas sujungus daiktus

Daikto istorinė kilmė:

Gautas sujungus daiktus, unikalus daikto numeris 4400-5403-9453  
 Gautas sujungus daiktus, unikalus daikto numeris 4400-5418-5218  
 Gautas sujungus daiktus, unikalus daikto numeris 4400-5367-8874  
 Gautas sujungus daiktus, unikalus daikto numeris 4400-5177-4104  
 Gautas sujungus daiktus, unikalus daikto numeris 4400-5177-3507  
 Gautas sujungus daiktus, unikalus daikto numeris 4400-5369-5031  
 Gautas sujungus daiktus, unikalus daikto numeris 4400-5181-6916  
 Gautas sujungus daiktus, unikalus daikto numeris 4400-5368-3919  
 Gautas sujungus daiktus, unikalus daikto numeris 4400-5181-3924  
 Gautas sujungus daiktus, unikalus daikto numeris 4400-5404-8096  
 Gautas sujungus daiktus, unikalus daikto numeris 4400-5412-7903  
 Gautas sujungus daiktus, unikalus daikto numeris 4400-2647-7889  
 Gautas sujungus daiktus, unikalus daikto numeris 4400-5404-4185  
 Gautas sujungus daiktus, unikalus daikto numeris 4400-5179-4219

Gautas sujungus daiktus, unikalus daikto numeris 4400-5179-6924  
 Gautas sujungus daiktus, unikalus daikto numeris 4400-5181-6092  
 Gautas sujungus daiktus, unikalus daikto numeris 4400-5368-8670  
 Gautas sujungus daiktus, unikalus daikto numeris 4400-5419-4573  
 Gautas sujungus daiktus, unikalus daikto numeris 4400-5403-5414  
 Gautas sujungus daiktus, unikalus daikto numeris 4400-5403-6983  
 Gautas sujungus daiktus, unikalus daikto numeris 4400-5425-5337  
 Gautas sujungus daiktus, unikalus daikto numeris 4400-5418-5352  
 Gautas sujungus daiktus, unikalus daikto numeris 4400-5368-4705  
 Gautas sujungus daiktus, unikalus daikto numeris 4400-5374-9801  
 Gautas sujungus daiktus, unikalus daikto numeris 4400-5368-9479  
 Gautas sujungus daiktus, unikalus daikto numeris 4400-1826-7697  
 Gautas sujungus daiktus, unikalus daikto numeris 4400-5369-5686  
 Gautas sujungus daiktus, unikalus daikto numeris 4400-5181-8510  
 Gautas sujungus daiktus, unikalus daikto numeris 4400-5167-1993  
 Gautas sujungus daiktus, unikalus daikto numeris 4400-5181-5962  
 Gautas sujungus daiktus, unikalus daikto numeris 4400-5169-8234  
 Gautas sujungus daiktus, unikalus daikto numeris 4400-5368-8538  
 Gautas sujungus daiktus, unikalus daikto numeris 4400-5448-0163  
 Gautas sujungus daiktus, unikalus daikto numeris 4400-5403-5020  
 Gautas sujungus daiktus, unikalus daikto numeris 4400-2875-8514  
 Gautas sujungus daiktus, unikalus daikto numeris 4400-4896-6160

Žemės sklypo plotas:  
 Žemės ūkio naudmenų plotas viso:  
 iš jo: ariamos žemės plotas:  
 iš jo: pievų ir natūralių ganyklų plotas:  
 Kelių plotas:  
 Užstatyta teritorija:  
 Vandens telkinių plotas:  
 Kitos žemės plotas:  
 Nausausintos žemės plotas:  
 Žemės ūkio naudmenų našumo balas:  
 Matavimų tipas:  
 Indeksuota žemės sklypo vertė:

32.3153 ha  
 21.9145 ha  
 21.0070 ha  
 0.9075 ha  
 8.9456 ha  
 1.1981 ha  
 0.2269 ha  
 0.0302 ha  
 30.0745 ha  
 46.4  
 Žemės sklypas suformuotas atliekant kadastrinius matavimus  
 256243 Eur

Žemės sklypo vertė:	160152 Eur
Vidutinė rinkos vertė:	70700 Eur
Vidutinės rinkos vertės nustatymo data:	2021-09-09
Vidutinės rinkos vertės nustatymo būdas:	Masinis vertinimas
Kadastru duomenų nustatymo data:	2020-12-21
Teritorija, kurioje taikomos specialiosios žemės naudojimo sąlygos:	Elektros tinklų apsaugos zonos (III skyrius, ketvirtasis skirsnis)
Teritorijos unikalus numeris:	100136455
Teritorijos nustatymo data:	2021-11-26
Žymos apie teritoriją padarymo data:	2021-12-09
Teritorija, kurioje taikomos specialiosios žemės naudojimo sąlygos:	Elektros tinklų apsaugos zonos (III skyrius, ketvirtasis skirsnis)
Teritorijos unikalus numeris:	100145018
Teritorijos nustatymo data:	2021-11-26
Žymos apie teritoriją padarymo data:	2021-12-15
Teritorija, kurioje taikomos specialiosios žemės naudojimo sąlygos:	Elektros tinklų apsaugos zonos (III skyrius, ketvirtasis skirsnis)
Teritorijos unikalus numeris:	100148299
Teritorijos nustatymo data:	2021-11-26
Žymos apie teritoriją padarymo data:	2021-12-17
Teritorija, kurioje taikomos specialiosios žemės naudojimo sąlygos:	Elektros tinklų apsaugos zonos (III skyrius, ketvirtasis skirsnis)
Teritorijos unikalus numeris:	100176175
Teritorijos nustatymo data:	2021-11-26
Žymos apie teritoriją padarymo data:	2021-12-27
Teritorija, kurioje taikomos specialiosios žemės naudojimo sąlygos:	Elektros tinklų apsaugos zonos (III skyrius, ketvirtasis skirsnis)
Teritorijos unikalus numeris:	100181070
Teritorijos nustatymo data:	2021-11-26
Žymos apie teritoriją padarymo data:	2021-12-29

**3. Daikto priklausiniai iš kito registro:** įrašų nėra

**4. Nuosavybė:**



4.1.	Nuosavybės teisė
Savininkas:	LIETUVOS RESPUBLIKA, a.k. 111105555
Daiktas:	žemės sklypas Nr. 4400-5589-6120, aprašytas p. 2.1. 2009-03-03 Apskritis viršininko įsakymas Nr. ŽM-177 2018-02-01 Nacionalinės žemės tarnybos teritorinio skyriaus vedėjo sprendimas Nr. 20SK-129-(14.20.110.) 2019-09-04 Nacionalinės žemės tarnybos teritorinio skyriaus vedėjo sprendimas Nr. 20SK-1355-(14.20.110.) 2020-12-23 Aktas Nr. ŽVP-1583-(1.18.) 2020-12-30 Aktas Nr. ŽVP-1613-(1.18.) 2020-12-30 Nacionalinės žemės tarnybos teritorinio skyriaus vedėjo sprendimas Nr. 20SK-2829-(14.20.110 E.) 2021-01-20 Aktas Nr. ŽVP-171-(1.18) 2021-01-20 Aktas Nr. ŽVP-172-(1.18) 2021-02-15 Aktas Nr. ŽVP-513-(1.18.) 2021-02-22 Aktas Nr. ŽVP-618-(1.18.) 2021-02-22 Aktas Nr. ŽVP-616-(1.18.) 2021-02-24 Aktas Nr. ŽVP-705-(1.18) 2021-02-24 Aktas Nr. ŽVP-656-(1.18) 2021-02-24 Aktas Nr. ŽVP-654-(1.18) 2021-02-24 Aktas Nr. ŽVP-710-(1.18.) 2021-02-24 Aktas Nr. ŽVP-657-(1.18.) 2021-02-24 Aktas Nr. ŽVP-655-(1.18.) 2021-02-24 Aktas Nr. ŽVP-663-(1.18.) 2021-02-24 Aktas Nr. ŽVP-664-(1.18.) 2021-02-24 Aktas Nr. ŽVP-662-(1.18.) 2021-02-24 Aktas Nr. ŽVP-653-(1.18.) 2021-03-01 Aktas Nr. ŽVP-749-(1.18) 2021-03-01 Aktas Nr. ŽVP-748-(1.18) 2021-03-01 Aktas Nr. ŽVP-736-(1.18) 2021-03-01 Aktas Nr. ŽVP-734-(1.18) 2021-03-01 Aktas Nr. ŽVP-732-(1.18) 2021-03-01 Aktas Nr. ŽVP-729-(1.18) 2021-03-01 Aktas Nr. ŽVP-727-(1.18)
Įregistravimo pagrindas:	

2021-03-01 Aktas Nr. ŽVP-722-(1.18)  
 2021-03-01 Aktas Nr. ŽVP-725-(1.18)  
 2021-03-01 Aktas Nr. ŽVP-724-(1.18.)  
 2021-03-01 Aktas Nr. ŽVP-723-(1.18.)  
 2021-03-01 Aktas Nr. ŽVP-728-(1.18)  
 2021-03-01 Aktas Nr. ŽVP-742-(1.18.)  
 2021-03-01 Aktas Nr. ŽVP-751-(1.18.)  
 2021-03-01 Aktas Nr. ŽVP-750-(1.18.)  
 2021-03-01 Aktas Nr. ŽVP-730-(1.18.)  
 2021-03-01 Aktas Nr. ŽVP-733-(1.18.)  
 2021-03-01 Aktas Nr. ŽVP-735-(1.18.)  
 2021-03-01 Aktas Nr. ŽVP-720-(1.18.)  
 2021-03-01 Aktas Nr. ŽVP-721-(1.18.)  
 2021-03-01 Aktas Nr. ŽVP-726-(1.18.)  
 2021-03-08 Aktas Nr. ŽVP-752-(1.18)  
 2021-03-08 Aktas Nr. ŽVP-759-(1.18)  
 2021-03-08 Aktas Nr. ŽVP-758-(1.18)  
 2021-06-29 Apygardos teismo nutartis Nr. eI3-6134-402/2021  
 2021-08-26 Nacionalinės žemės tarnybos teritorinio skyriaus vedėjo sprendimas Nr. 20SK-1057-(14.20.110 E.)  
 Nuo 2021-09-14

Įrašas galioja:

## 5. Valstybės ir savivaldybių žemės patikėjimo teisė:

5.1.

Patikėtinis:

Daiktas:

Įregistravimo pagrindas:

Valstybinės žemės patikėjimo teisė  
 Nacionalinė žemės tarnyba prie Žemės ūkio ministerijos, a.k. 188704927  
 žemės sklypas Nr. 4400-5589-6120, aprašytas p. 2.1.  
 2018-02-01 Nacionalinės žemės tarnybos teritorinio skyriaus vedėjo sprendimas Nr. 20SK-129-(14.20.110.)  
 2019-09-04 Nacionalinės žemės tarnybos teritorinio skyriaus vedėjo sprendimas Nr. 20SK-1355-(14.20.110.)  
 2020-12-23 Aktas Nr. ŽVP-1583-(1.18.)  
 2020-12-30 Aktas Nr. ŽVP-1613-(1.18.)  
 2020-12-30 Nacionalinės žemės tarnybos teritorinio skyriaus vedėjo sprendimas Nr.



20SK-2829-(14.20.110 E.)  
2021-01-20 Aktas Nr. ŽVP-171-(1.18)  
2021-01-20 Aktas Nr. ŽVP-172-(1.18)  
2021-02-15 Aktas Nr. ŽVP-513-(1.18.)  
2021-02-22 Aktas Nr. ŽVP-616-(1.18.)  
2021-02-22 Aktas Nr. ŽVP-618-(1.18.)  
2021-02-24 Aktas Nr. ŽVP-705-(1.18)  
2021-02-24 Aktas Nr. ŽVP-656-(1.18)  
2021-02-24 Aktas Nr. ŽVP-654-(1.18)  
2021-02-24 Aktas Nr. ŽVP-657-(1.18.)  
2021-02-24 Aktas Nr. ŽVP-655-(1.18.)  
2021-02-24 Aktas Nr. ŽVP-663-(1.18.)  
2021-02-24 Aktas Nr. ŽVP-664-(1.18.)  
2021-02-24 Aktas Nr. ŽVP-710-(1.18.)  
2021-02-24 Aktas Nr. ŽVP-662-(1.18.)  
2021-02-24 Aktas Nr. ŽVP-653-(1.18.)  
2021-03-01 Aktas Nr. ŽVP-749-(1.18)  
2021-03-01 Aktas Nr. ŽVP-748-(1.18)  
2021-03-01 Aktas Nr. ŽVP-736-(1.18)  
2021-03-01 Aktas Nr. ŽVP-734-(1.18)  
2021-03-01 Aktas Nr. ŽVP-732-(1.18)  
2021-03-01 Aktas Nr. ŽVP-729-(1.18)  
2021-03-01 Aktas Nr. ŽVP-727-(1.18)  
2021-03-01 Aktas Nr. ŽVP-722-(1.18)  
2021-03-01 Aktas Nr. ŽVP-725-(1.18)  
2021-03-01 Aktas Nr. ŽVP-724-(1.18.)  
2021-03-01 Aktas Nr. ŽVP-723-(1.18.)  
2021-03-01 Aktas Nr. ŽVP-728-(1.18)  
2021-03-01 Aktas Nr. ŽVP-742-(1.18.)  
2021-03-01 Aktas Nr. ŽVP-751-(1.18.)  
2021-03-01 Aktas Nr. ŽVP-750-(1.18.)  
2021-03-01 Aktas Nr. ŽVP-730-(1.18.)  
2021-03-01 Aktas Nr. ŽVP-733-(1.18.)  
2021-03-01 Aktas Nr. ŽVP-735-(1.18.)

2021-03-01 Aktas Nr. ŽVP-720-(1.18.)  
 2021-03-01 Aktas Nr. ŽVP-721-(1.18.)  
 2021-03-01 Aktas Nr. ŽVP-726-(1.18.)  
 2021-03-08 Aktas Nr. ŽVP-752-(1.18.)  
 2021-03-08 Aktas Nr. ŽVP-759-(1.18.)  
 2021-03-08 Aktas Nr. ŽVP-758-(1.18.)  
 2021-06-29 Apygardos teismo nutartis Nr. eI3-6134-402/2021  
 2021-08-26 Nacionalinės žemės tarnybos teritorinio skyriaus vedėjo sprendimas Nr. 20SK-1057-(14.20.110 E.)

Plotas:

23.0886 ha

Įrašas galioja:

Nuo 2021-09-14

5.2.

Patikėtinis:

Valstybinės žemės patikėjimo teisė

Daiktas:

Valstybės įmonė Lietuvos automobilių kelių direkcija, a.k. 188710638

žemės sklypas Nr. 4400-5589-6120, aprašytas p. 2.1.

2017-04-25 Perdavimo - priėmimo aktas Nr. 6-331

Įregistravimo pagrindas:

2021-08-26 Nacionalinės žemės tarnybos teritorinio skyriaus vedėjo sprendimas Nr.

20SK-1057-(14.20.110 E.)

Plotas:

9.2267 ha

Įrašas galioja:

Nuo 2021-09-14

**6. Kitos daiktinės teisės :** įrašų nėra

**7. Juridiniai faktai:** įrašų nėra

**8. Žymos:** įrašų nėra

**9. Teritorijos, kuriose taikomos specialiosios žemės naudojimo sąlygos:**

9.1.

Viešųjų ryšių tinklų elektroninių ryšių infrastruktūros apsaugos zonos (III skyrius, vienuoliktasis skirsnis)

Daiktas:

žemės sklypas Nr. 4400-5589-6120, aprašytas p. 2.1.

Įregistravimo pagrindas:

2021-08-26 Nacionalinės žemės tarnybos teritorinio skyriaus vedėjo sprendimas Nr.

20SK-1057-(14.20.110 E.)

Plotas:	2304.00 kv. m
Įrašas galioja:	Nuo 2021-09-09
9.2.	Paviršinių vandens telkinių apsaugos zonos (VI skyrius, septintasis skirsnis)
Daiktas:	žemės sklypas Nr. 4400-5589-6120, aprašytas p. 2.1.
Įregistravimo pagrindas:	2021-08-26 Nacionalinės žemės tarnybos teritorinio skyriaus vedėjo sprendimas Nr. 20SK-1057-(14.20.110 E.)
Plotas:	64346.00 kv. m
Įrašas galioja:	Nuo 2021-09-09
9.3.	Paviršinių vandens telkinių pakrantės apsaugos juostos (VI skyrius, aštuntasis skirsnis)
Daiktas:	žemės sklypas Nr. 4400-5589-6120, aprašytas p. 2.1.
Įregistravimo pagrindas:	2021-08-26 Nacionalinės žemės tarnybos teritorinio skyriaus vedėjo sprendimas Nr. 20SK-1057-(14.20.110 E.)
Plotas:	6789.00 kv. m
Įrašas galioja:	Nuo 2021-09-09
9.4.	Melioruotos žemės ir melioracijos statinių apsaugos zonos (VI skyrius, antrasis skirsnis)
Daiktas:	žemės sklypas Nr. 4400-5589-6120, aprašytas p. 2.1.
Įregistravimo pagrindas:	2021-08-26 Nacionalinės žemės tarnybos teritorinio skyriaus vedėjo sprendimas Nr. 20SK-1057-(14.20.110 E.)
Plotas:	300745.00 kv. m
Įrašas galioja:	Nuo 2021-09-09
9.5.	Kelių apsaugos zonos (III skyrius, antrasis skirsnis)
Daiktas:	žemės sklypas Nr. 4400-5589-6120, aprašytas p. 2.1.
Įregistravimo pagrindas:	2021-08-26 Nacionalinės žemės tarnybos teritorinio skyriaus vedėjo sprendimas Nr. 20SK-1057-(14.20.110 E.)
Plotas:	320969.00 kv. m
Įrašas galioja:	Nuo 2021-09-09
9.6.	Elektros tinklų apsaugos zonos (III skyrius, ketvirtasis skirsnis)

Daiktas:	žemės sklypas Nr. 4400-5589-6120, aprašytas p. 2.1.
Įregistravimo pagrindas:	2021-08-26 Nacionalinės žemės tarnybos teritorinio skyriaus vedėjo sprendimas Nr. 20SK-1057-(14.20.110 E.)
Plotas:	13014.00 kv. m
Įrašas galioja:	Nuo 2021-09-09

#### **10. Daikto registravimas ir kadastro žymos:**

10.1.	Suformuotas sujungimo būdu (daikto registravimas)
Daiktas:	žemės sklypas Nr. 4400-5589-6120, aprašytas p. 2.1.
Įregistravimo pagrindas:	2020-12-21 Nekilnojamojo daikto kadastro duomenų byla 2021-08-26 Nacionalinės žemės tarnybos teritorinio skyriaus vedėjo sprendimas Nr. 20SK-1057-(14.20.110 E.)
Įrašas galioja:	Nuo 2021-09-09

10.2.	Kadastrinius matavimus atliko (kadastro žyma) [redacted]
Daiktas:	žemės sklypas Nr. 4400-5589-6120, aprašytas p. 2.1.
Įregistravimo pagrindas:	2016-06-29 Kvalifikacijos pažymėjimas Nr. 2M-M-2437 2020-12-21 Nekilnojamojo daikto kadastro duomenų byla
Įrašas galioja:	Nuo 2021-09-09

**11. Registro pastabos ir nuorodos:** įrašų nėra

**12. Kita informacija:** įrašų nėra

**13. Informacija apie duomenų sandoriui tikslinimą:** įrašų nėra



Identifikuota:

Registruoti sklypai  
4400-5602-9013

[Daugiau info](#)  
[Parodyti visą](#)

Detali informacija

Įvedimo data  
2021-10-27

Registro numeris  
44/2688385

Unikalus numeris  
4400-5602-9013

Kadastrinis numeris  
5186/7001:12

Nr. žemėtvarkos projekte

Sklypo adresas

Paskirtis  
Kita

Naudojimo būdas ir  
pobūdis  
Susisiekimo ir inžinerinių  
tinklų koridorių teritorijos :

Plotas (ha)  
78,1851

Matavimų tipas  
suformuotas atliekant  
kadastrinius matavimus

Koordinatų sistema  
(KS94) LKS-94

CX



**VALSTYBĖS ĮMONĖ REGISTRŲ CENTRAS**  
 Lvovo g. 25-101, 09320 Vilnius, tel. (8 5) 2688 262, el. p. info@registrucentras.lt  
 Duomenys kaupiami ir saugomi Juridinių asmenų registre, kodas 124110246

## **NEKILNOJAMOJO TURTO REGISTRO DUOMENŲ BAZĖS IŠRAŠAS**

2022-02-17 11:32:29

### **1. Nekilnojamojo turto registre įregistruotas turtas:**

Registro Nr.: 44/2688385  
 Registro tipas: Žemės sklypas  
 Sudarymo data: 2021-10-27  
 Teritorija: Kalvarijos sav., Kalvarijos sav. teritorija

### **2. Nekilnojamieji daiktai:**

2.1. Žemės sklypas  
 Unikalus daikto numeris: 4400-5602-9013  
 Žemės sklypo kadastro numeris ir kadastro vietovės pavadinimas: 5186/7001:12 Trakiškių k.v.  
 Daikto pagrindinė naudojimo paskirtis: Kita  
 Žemės sklypo naudojimo būdas: Susisiekimo ir inžinerinių tinklų koridorių teritorijos  
 Statusas: Suformuotas sujungus daiktus

Daikto istorinė kilmė:

Gautas sujungus daiktus, unikalus daikto numeris 4400-5418-8300  
 Gautas sujungus daiktus, unikalus daikto numeris 5186-0001-0071  
 Gautas sujungus daiktus, unikalus daikto numeris 4400-5415-6839  
 Gautas sujungus daiktus, unikalus daikto numeris 5186-0001-0117  
 Gautas sujungus daiktus, unikalus daikto numeris 4400-5433-6004  
 Gautas sujungus daiktus, unikalus daikto numeris 5186-0001-0079  
 Gautas sujungus daiktus, unikalus daikto numeris 5186-0001-0068  
 Gautas sujungus daiktus, unikalus daikto numeris 4400-5415-7203  
 Gautas sujungus daiktus, unikalus daikto numeris 4400-5416-6802  
 Gautas sujungus daiktus, unikalus daikto numeris 4400-5433-6226  
 Gautas sujungus daiktus, unikalus daikto numeris 4400-5418-9085  
 Gautas sujungus daiktus, unikalus daikto numeris 4400-5420-0603  
 Gautas sujungus daiktus, unikalus daikto numeris 4400-5403-1220  
 Gautas sujungus daiktus, unikalus daikto numeris 4400-5415-2439



Gautas sujungus daiktus, unikalus daikto numeris 4400-5420-2974  
Gautas sujungus daiktus, unikalus daikto numeris 5186-0001-0065  
Gautas sujungus daiktus, unikalus daikto numeris 4400-5401-4652  
Gautas sujungus daiktus, unikalus daikto numeris 4400-5416-2502  
Gautas sujungus daiktus, unikalus daikto numeris 4400-5416-5770  
Gautas sujungus daiktus, unikalus daikto numeris 4400-5416-3500  
Gautas sujungus daiktus, unikalus daikto numeris 4400-5420-4014  
Gautas sujungus daiktus, unikalus daikto numeris 4400-5391-9486  
Gautas sujungus daiktus, unikalus daikto numeris 4400-5418-8399  
Gautas sujungus daiktus, unikalus daikto numeris 4400-5175-3086  
Gautas sujungus daiktus, unikalus daikto numeris 4400-5448-4485  
Gautas sujungus daiktus, unikalus daikto numeris 4400-5443-0838  
Gautas sujungus daiktus, unikalus daikto numeris 4400-5392-3881  
Gautas sujungus daiktus, unikalus daikto numeris 4400-5423-1799  
Gautas sujungus daiktus, unikalus daikto numeris 4400-5402-6121  
Gautas sujungus daiktus, unikalus daikto numeris 4400-5378-5318  
Gautas sujungus daiktus, unikalus daikto numeris 4400-5378-5352  
Gautas sujungus daiktus, unikalus daikto numeris 4400-5377-8159  
Gautas sujungus daiktus, unikalus daikto numeris 4400-5407-7777  
Gautas sujungus daiktus, unikalus daikto numeris 4400-5416-7621  
Gautas sujungus daiktus, unikalus daikto numeris 4400-5441-1375  
Gautas sujungus daiktus, unikalus daikto numeris 4400-5441-2072  
Gautas sujungus daiktus, unikalus daikto numeris 4400-5441-1742  
Gautas sujungus daiktus, unikalus daikto numeris 4400-5416-8108  
Gautas sujungus daiktus, unikalus daikto numeris 4400-5172-8222  
Gautas sujungus daiktus, unikalus daikto numeris 4400-5420-8114  
Gautas sujungus daiktus, unikalus daikto numeris 4400-5377-8126  
Gautas sujungus daiktus, unikalus daikto numeris 4400-5441-6718  
Gautas sujungus daiktus, unikalus daikto numeris 4400-5440-8938  
Gautas sujungus daiktus, unikalus daikto numeris 4400-5440-6321  
Gautas sujungus daiktus, unikalus daikto numeris 4400-5440-9702  
Gautas sujungus daiktus, unikalus daikto numeris 4400-5441-0812  
Gautas sujungus daiktus, unikalus daikto numeris 4400-5416-8351  
Gautas sujungus daiktus, unikalus daikto numeris 4400-5408-0860

Gautas sujungus daiktus, unikalus daikto numeris 4400-5423-1344  
Gautas sujungus daiktus, unikalus daikto numeris 4400-5423-2124  
Gautas sujungus daiktus, unikalus daikto numeris 4400-5423-5055  
Gautas sujungus daiktus, unikalus daikto numeris 4400-5423-7654  
Gautas sujungus daiktus, unikalus daikto numeris 4400-5425-8550  
Gautas sujungus daiktus, unikalus daikto numeris 4400-5417-6602  
Gautas sujungus daiktus, unikalus daikto numeris 4400-5402-9179  
Gautas sujungus daiktus, unikalus daikto numeris 4400-5428-3097  
Gautas sujungus daiktus, unikalus daikto numeris 4400-5440-2704  
Gautas sujungus daiktus, unikalus daikto numeris 4400-5424-2792  
Gautas sujungus daiktus, unikalus daikto numeris 4400-5424-1224  
Gautas sujungus daiktus, unikalus daikto numeris 4400-5424-7135  
Gautas sujungus daiktus, unikalus daikto numeris 4400-5402-9280  
Gautas sujungus daiktus, unikalus daikto numeris 4400-5433-4864  
Gautas sujungus daiktus, unikalus daikto numeris 4400-5395-7849  
Gautas sujungus daiktus, unikalus daikto numeris 4400-5174-9234  
Gautas sujungus daiktus, unikalus daikto numeris 4400-5394-7518  
Gautas sujungus daiktus, unikalus daikto numeris 4400-5399-3594  
Gautas sujungus daiktus, unikalus daikto numeris 4400-5412-7190  
Gautas sujungus daiktus, unikalus daikto numeris 4400-5395-7727  
Gautas sujungus daiktus, unikalus daikto numeris 4400-5401-5328  
Gautas sujungus daiktus, unikalus daikto numeris 4400-5546-1124  
Gautas sujungus daiktus, unikalus daikto numeris 4400-5412-8533  
Gautas sujungus daiktus, unikalus daikto numeris 4400-5434-8460  
Gautas sujungus daiktus, unikalus daikto numeris 4400-5424-1926  
Gautas sujungus daiktus, unikalus daikto numeris 4400-5401-7188  
Gautas sujungus daiktus, unikalus daikto numeris 4400-5424-2705  
Gautas sujungus daiktus, unikalus daikto numeris 4400-5424-8732  
Gautas sujungus daiktus, unikalus daikto numeris 4400-5424-9140  
Gautas sujungus daiktus, unikalus daikto numeris 4400-5417-8448  
Gautas sujungus daiktus, unikalus daikto numeris 4400-5175-4877  
Gautas sujungus daiktus, unikalus daikto numeris 4400-5408-7784  
Gautas sujungus daiktus, unikalus daikto numeris 4400-5409-2450  
Gautas sujungus daiktus, unikalus daikto numeris 4400-5399-1144



Gautas sujungus daiktus, unikalus daikto numeris 4400-5394-4517  
Gautas sujungus daiktus, unikalus daikto numeris 4400-5394-4539  
Gautas sujungus daiktus, unikalus daikto numeris 4400-5393-8186  
Gautas sujungus daiktus, unikalus daikto numeris 4400-5409-1342  
Gautas sujungus daiktus, unikalus daikto numeris 4400-5427-9851  
Gautas sujungus daiktus, unikalus daikto numeris 4400-5417-3130  
Gautas sujungus daiktus, unikalus daikto numeris 4400-5402-3573  
Gautas sujungus daiktus, unikalus daikto numeris 4400-5395-7560  
Gautas sujungus daiktus, unikalus daikto numeris 4400-5425-4618  
Gautas sujungus daiktus, unikalus daikto numeris 4400-5442-6880  
Gautas sujungus daiktus, unikalus daikto numeris 4400-5449-4370  
Gautas sujungus daiktus, unikalus daikto numeris 5186-0004-0054  
Gautas sujungus daiktus, unikalus daikto numeris 5186-0004-0048  
Gautas sujungus daiktus, unikalus daikto numeris 4400-5394-0946  
Gautas sujungus daiktus, unikalus daikto numeris 4400-5405-6076  
Gautas sujungus daiktus, unikalus daikto numeris 5186-0003-0051  
Gautas sujungus daiktus, unikalus daikto numeris 4400-5396-6366  
Gautas sujungus daiktus, unikalus daikto numeris 4400-5394-8693  
Gautas sujungus daiktus, unikalus daikto numeris 4400-5409-1475  
Gautas sujungus daiktus, unikalus daikto numeris 5186-0003-0044  
Gautas sujungus daiktus, unikalus daikto numeris 5186-0004-0057  
Gautas sujungus daiktus, unikalus daikto numeris 4400-5412-8900  
Gautas sujungus daiktus, unikalus daikto numeris 4400-5411-7061  
Gautas sujungus daiktus, unikalus daikto numeris 4400-5411-6931  
Gautas sujungus daiktus, unikalus daikto numeris 4400-5396-8386  
Gautas sujungus daiktus, unikalus daikto numeris 5186-0003-0047  
Gautas sujungus daiktus, unikalus daikto numeris 4400-5410-4151  
Gautas sujungus daiktus, unikalus daikto numeris 4400-5395-0335  
Gautas sujungus daiktus, unikalus daikto numeris 4400-5410-4308  
Gautas sujungus daiktus, unikalus daikto numeris 4400-5410-7198  
Gautas sujungus daiktus, unikalus daikto numeris 4400-5410-7332  
Gautas sujungus daiktus, unikalus daikto numeris 4400-5410-7521  
Gautas sujungus daiktus, unikalus daikto numeris 4400-5440-2587  
Gautas sujungus daiktus, unikalus daikto numeris 4400-5395-9700

Gautas sujungus daiktus, unikalus daikto numeris 4400-5411-2904  
 Gautas sujungus daiktus, unikalus daikto numeris 4400-5474-0797  
 Gautas sujungus daiktus, unikalus daikto numeris 4400-5412-4377  
 Gautas sujungus daiktus, unikalus daikto numeris 4400-5411-9078  
 Gautas sujungus daiktus, unikalus daikto numeris 4400-5396-9172  
 Gautas sujungus daiktus, unikalus daikto numeris 4400-5411-9956  
 Gautas sujungus daiktus, unikalus daikto numeris 4400-5396-5794  
 Gautas sujungus daiktus, unikalus daikto numeris 4400-0385-5947  
 Gautas sujungus daiktus, unikalus daikto numeris 4400-5412-4477  
 Gautas sujungus daiktus, unikalus daikto numeris 4400-5412-5310  
 Gautas sujungus daiktus, unikalus daikto numeris 4400-5395-7968  
 Gautas sujungus daiktus, unikalus daikto numeris 4400-5395-7516  
 Gautas sujungus daiktus, unikalus daikto numeris 4400-5395-4746  
 Gautas sujungus daiktus, unikalus daikto numeris 5186-0004-0081  
 Gautas sujungus daiktus, unikalus daikto numeris 4400-5412-1874  
 Gautas sujungus daiktus, unikalus daikto numeris 4400-5396-0153  
 Gautas sujungus daiktus, unikalus daikto numeris 4400-5412-5120  
 Gautas sujungus daiktus, unikalus daikto numeris 4400-5412-4177  
 Gautas sujungus daiktus, unikalus daikto numeris 4400-5411-8237  
 Gautas sujungus daiktus, unikalus daikto numeris 4400-5396-3112  
 Gautas sujungus daiktus, unikalus daikto numeris 4400-5412-4000  
 Gautas sujungus daiktus, unikalus daikto numeris 4400-5396-9036  
 Gautas sujungus daiktus, unikalus daikto numeris 4400-5411-6542  
 Gautas sujungus daiktus, unikalus daikto numeris 4400-5412-2382  
 Gautas sujungus daiktus, unikalus daikto numeris 4400-5411-6331  
 Gautas sujungus daiktus, unikalus daikto numeris 4400-5411-9445

Žemės sklypo plotas:  
 Žemės ūkio naudmenų plotas viso:  
 iš jo: ariamos žemės plotas:  
 iš jo: sodų plotas:  
 iš jo: pievų ir natūralių ganyklų plotas:  
 Kelių plotas:  
 Užstatyta teritorija:  
 Vandens telkinių plotas:

78.1851 ha  
 51.1224 ha  
 43.7134 ha  
 0.1288 ha  
 7.2802 ha  
 24.8722 ha  
 1.2806 ha  
 0.4567 ha

Kitos žemės plotas:	0.4532 ha
Nusausintos žemės plotas:	66.5988 ha
Žemės ūkio naudmenų našumo balas:	46.9
Matavimų tipas:	Žemės sklypas suformuotas atliekant kadastrinius matavimus
Indeksuota žemės sklypo vertė:	711803 Eur
Žemės sklypo vertė:	444877 Eur
Vidutinė rinkos vertė:	23400 Eur
Vidutinės rinkos vertės nustatymo data:	2021-10-28
Vidutinės rinkos vertės nustatymo būdas:	Masinis vertinimas
Kadastro duomenų nustatymo data:	2021-01-20
Teritorija, kurioje taikomos specialiosios žemės naudojimo sąlygos:	Viešųjų ryšių tinklų elektroninių ryšių infrastruktūros apsaugos zonos (III skyrius, vienuoliktasis skirsnis)
Teritorijos unikalus numeris:	100201858
Teritorijos nustatymo data:	2022-01-03
Žymos apie teritoriją padarymo data:	2022-01-12
Teritorija, kurioje taikomos specialiosios žemės naudojimo sąlygos:	Viešųjų ryšių tinklų elektroninių ryšių infrastruktūros apsaugos zonos (III skyrius, vienuoliktasis skirsnis)
Teritorijos unikalus numeris:	100236908
Teritorijos nustatymo data:	2022-01-03
Žymos apie teritoriją padarymo data:	2022-02-03
Teritorija, kurioje taikomos specialiosios žemės naudojimo sąlygos:	Elektros tinklų apsaugos zonos (III skyrius, ketvirtasis skirsnis)
Teritorijos unikalus numeris:	100128136
Teritorijos nustatymo data:	2021-11-26
Žymos apie teritoriją padarymo data:	2021-12-06
Teritorija, kurioje taikomos specialiosios žemės naudojimo sąlygos:	Elektros tinklų apsaugos zonos (III skyrius, ketvirtasis skirsnis)
Teritorijos unikalus numeris:	100128672
Teritorijos nustatymo data:	2021-11-26
Žymos apie teritoriją padarymo data:	2021-12-06
Teritorija, kurioje taikomos specialiosios žemės naudojimo sąlygos:	Elektros tinklų apsaugos zonos (III skyrius, ketvirtasis skirsnis)
Teritorijos unikalus numeris:	100131010
Teritorijos nustatymo data:	2021-11-26

Žymos apie teritoriją padarymo data:	2021-12-07
Teritorija, kurioje taikomos specialiosios žemės naudojimo sąlygos:	Elektros tinklų apsaugos zonos (III skyrius, ketvirtasis skirsnis)
Teritorijos unikalus numeris:	100133153
Teritorijos nustatymo data:	2021-11-26
Žymos apie teritoriją padarymo data:	2021-12-09
Teritorija, kurioje taikomos specialiosios žemės naudojimo sąlygos:	Elektros tinklų apsaugos zonos (III skyrius, ketvirtasis skirsnis)
Teritorijos unikalus numeris:	100133319
Teritorijos nustatymo data:	2021-11-26
Žymos apie teritoriją padarymo data:	2021-12-09
Teritorija, kurioje taikomos specialiosios žemės naudojimo sąlygos:	Elektros tinklų apsaugos zonos (III skyrius, ketvirtasis skirsnis)
Teritorijos unikalus numeris:	100133354
Teritorijos nustatymo data:	2021-11-26
Žymos apie teritoriją padarymo data:	2021-12-09
Teritorija, kurioje taikomos specialiosios žemės naudojimo sąlygos:	Elektros tinklų apsaugos zonos (III skyrius, ketvirtasis skirsnis)
Teritorijos unikalus numeris:	100133470
Teritorijos nustatymo data:	2021-11-26
Žymos apie teritoriją padarymo data:	2021-12-09
Teritorija, kurioje taikomos specialiosios žemės naudojimo sąlygos:	Elektros tinklų apsaugos zonos (III skyrius, ketvirtasis skirsnis)
Teritorijos unikalus numeris:	100133506
Teritorijos nustatymo data:	2021-11-26
Žymos apie teritoriją padarymo data:	2021-12-09
Teritorija, kurioje taikomos specialiosios žemės naudojimo sąlygos:	Elektros tinklų apsaugos zonos (III skyrius, ketvirtasis skirsnis)
Teritorijos unikalus numeris:	100135076
Teritorijos nustatymo data:	2021-11-26
Žymos apie teritoriją padarymo data:	2021-12-09
Teritorija, kurioje taikomos specialiosios žemės naudojimo sąlygos:	Elektros tinklų apsaugos zonos (III skyrius, ketvirtasis skirsnis)
Teritorijos unikalus numeris:	100135340

Teritorijos nustatymo data:	2021-11-26
Žymos apie teritoriją padarymo data:	2021-12-09
Teritorija, kurioje taikomos specialiosios žemės naudojimo sąlygos:	Elektros tinklų apsaugos zonos (III skyrius, ketvirtasis skirsnis)
Teritorijos unikalus numeris:	100138744
Teritorijos nustatymo data:	2021-11-26
Žymos apie teritoriją padarymo data:	2021-12-10
Teritorija, kurioje taikomos specialiosios žemės naudojimo sąlygos:	Elektros tinklų apsaugos zonos (III skyrius, ketvirtasis skirsnis)
Teritorijos unikalus numeris:	100139194
Teritorijos nustatymo data:	2021-11-26
Žymos apie teritoriją padarymo data:	2021-12-10
Teritorija, kurioje taikomos specialiosios žemės naudojimo sąlygos:	Elektros tinklų apsaugos zonos (III skyrius, ketvirtasis skirsnis)
Teritorijos unikalus numeris:	100139263
Teritorijos nustatymo data:	2021-11-26
Žymos apie teritoriją padarymo data:	2021-12-10
Teritorija, kurioje taikomos specialiosios žemės naudojimo sąlygos:	Elektros tinklų apsaugos zonos (III skyrius, ketvirtasis skirsnis)
Teritorijos unikalus numeris:	100140181
Teritorijos nustatymo data:	2021-11-26
Žymos apie teritoriją padarymo data:	2021-12-13
Teritorija, kurioje taikomos specialiosios žemės naudojimo sąlygos:	Elektros tinklų apsaugos zonos (III skyrius, ketvirtasis skirsnis)
Teritorijos unikalus numeris:	100142718
Teritorijos nustatymo data:	2021-11-26
Žymos apie teritoriją padarymo data:	2021-12-13
Teritorija, kurioje taikomos specialiosios žemės naudojimo sąlygos:	Elektros tinklų apsaugos zonos (III skyrius, ketvirtasis skirsnis)
Teritorijos unikalus numeris:	100143951
Teritorijos nustatymo data:	2021-11-26
Žymos apie teritoriją padarymo data:	2021-12-14
Teritorija, kurioje taikomos specialiosios žemės naudojimo sąlygos:	Elektros tinklų apsaugos zonos (III skyrius, ketvirtasis skirsnis)

Teritorijos unikalus numeris:	100146739
Teritorijos nustatymo data:	2021-11-26
Žymos apie teritoriją padarymo data:	2021-12-17
Teritorija, kurioje taikomos specialiosios žemės naudojimo sąlygos:	Elektros tinklų apsaugos zonos (III skyrius, ketvirtasis skirsnis)
Teritorijos unikalus numeris:	100166056
Teritorijos nustatymo data:	2021-11-26
Žymos apie teritoriją padarymo data:	2021-12-21
Teritorija, kurioje taikomos specialiosios žemės naudojimo sąlygos:	Elektros tinklų apsaugos zonos (III skyrius, ketvirtasis skirsnis)
Teritorijos unikalus numeris:	100170724
Teritorijos nustatymo data:	2021-11-26
Žymos apie teritoriją padarymo data:	2021-12-22
Teritorija, kurioje taikomos specialiosios žemės naudojimo sąlygos:	Elektros tinklų apsaugos zonos (III skyrius, ketvirtasis skirsnis)
Teritorijos unikalus numeris:	100170915
Teritorijos nustatymo data:	2021-11-26
Žymos apie teritoriją padarymo data:	2021-12-22
Teritorija, kurioje taikomos specialiosios žemės naudojimo sąlygos:	Elektros tinklų apsaugos zonos (III skyrius, ketvirtasis skirsnis)
Teritorijos unikalus numeris:	100174408
Teritorijos nustatymo data:	2021-11-26
Žymos apie teritoriją padarymo data:	2021-12-23
Teritorija, kurioje taikomos specialiosios žemės naudojimo sąlygos:	Elektros tinklų apsaugos zonos (III skyrius, ketvirtasis skirsnis)
Teritorijos unikalus numeris:	100178447
Teritorijos nustatymo data:	2021-11-26
Žymos apie teritoriją padarymo data:	2021-12-27
Teritorija, kurioje taikomos specialiosios žemės naudojimo sąlygos:	Elektros tinklų apsaugos zonos (III skyrius, ketvirtasis skirsnis)
Teritorijos unikalus numeris:	100180666
Teritorijos nustatymo data:	2021-11-26
Žymos apie teritoriją padarymo data:	2021-12-29
Teritorija, kurioje taikomos specialiosios žemės naudojimo sąlygos:	Elektros tinklų apsaugos zonos (III skyrius, ketvirtasis skirsnis)

naudojimo sąlygos:	
Teritorijos unikalus numeris:	100180677
Teritorijos nustatymo data:	2021-11-26
Žymos apie teritoriją padarymo data:	2021-12-29
Teritorija, kurioje taikomos specialiosios žemės naudojimo sąlygos:	Elektros tinklų apsaugos zonos (III skyrius, ketvirtasis skirsnis)
Teritorijos unikalus numeris:	100181136
Teritorijos nustatymo data:	2021-11-26
Žymos apie teritoriją padarymo data:	2021-12-29
Teritorija, kurioje taikomos specialiosios žemės naudojimo sąlygos:	Elektros tinklų apsaugos zonos (III skyrius, ketvirtasis skirsnis)
Teritorijos unikalus numeris:	100186148
Teritorijos nustatymo data:	2021-11-26
Žymos apie teritoriją padarymo data:	2022-01-03

### 3. Daikto priklausiniai iš kito registro: įrašų nėra

### 4. Nuosavybė:

4.1.	Nuosavybės teisė
Savininkas:	LIETUVOS RESPUBLIKA, a.k. 111105555
Daiktas:	žemės sklypas Nr. 4400-5602-9013, aprašytas p. 2.1. 2008-07-21 Apskrities viršininko įsakymas Nr. ŽM - 793 2009-03-03 Apskrities viršininko įsakymas Nr. ŽM-177 2014-10-07 Nacionalinės žemės tarnybos teritorinio skyriaus vedėjo sprendimas Nr. 20SK-(14.20.110.)-1080 2014-10-21 Nacionalinės žemės tarnybos teritorinio skyriaus vedėjo sprendimas Nr. 20SK-(14.20.110.)-1111 2015-11-13 Nacionalinės žemės tarnybos teritorinio skyriaus vedėjo sprendimas Nr. 20SK-1456-(14.20.110.) 2018-07-05 Nacionalinės žemės tarnybos teritorinio skyriaus vedėjo sprendimas Nr. 20SK-837-(14.20.110.) 2018-09-19 Nacionalinės žemės tarnybos teritorinio skyriaus vedėjo sprendimas Nr. 20SK-1179-(14.20.110.) 2020-12-07 Nacionalinės žemės tarnybos teritorinio skyriaus vedėjo sprendimas Nr.
Įregistravimo pagrindas:	

20SK-2297-(14.20.110 E.)  
2020-12-08 Nacionalinės žemės tarnybos teritorinio skyriaus vedėjo sprendimas Nr.  
20SK-2360-(14.20.110 E.)  
2020-12-09 Nacionalinės žemės tarnybos teritorinio skyriaus vedėjo sprendimas Nr.  
20SK-2364-(14.20.110 E.)  
2020-12-10 Nacionalinės žemės tarnybos teritorinio skyriaus vedėjo sprendimas Nr.  
20SK-2449 (14.20.110 E.)  
2020-12-11 Nacionalinės žemės tarnybos teritorinio skyriaus vedėjo sprendimas Nr.  
20SK-2498-(14.20.110 E.)  
2020-12-17 Nacionalinės žemės tarnybos teritorinio skyriaus vedėjo sprendimas Nr.  
20SK-2644-(14.20.110 E.)  
2020-12-18 Aktas Nr. ŽVP-110-(1.18.)  
2020-12-23 Aktas Nr. ŽVP-1590-(1.18.)  
2020-12-23 Aktas Nr. ŽVP-1585-(1.18.)  
2020-12-23 Aktas Nr. ŽVP-1586-(1.18.)  
2020-12-23 Aktas Nr. ŽVP-1597-(1.18.)  
2020-12-23 Aktas Nr. ŽVP-1596-(1.18.)  
2020-12-23 Aktas Nr. ŽVP-1584-(1.18.)  
2020-12-23 Aktas Nr. ŽVP-1591-(1.18.)  
2020-12-23 Aktas Nr. ŽVP-1598-(1.18.)  
2020-12-23 Aktas Nr. ŽVP-1599-(1.18.)  
2020-12-23 Aktas Nr. ŽVP-1589-(1.18.)  
2020-12-23 Aktas Nr. ŽVP-1587-(1.18.)  
2020-12-23 Aktas Nr. ŽVP-1594-(1.18.)  
2020-12-23 Aktas Nr. ŽVP-1595-(1.18.)  
2020-12-23 Aktas Nr. ŽVP-1593-(1.18.)  
2020-12-23 Aktas Nr. ŽVP-1592-(1.18.)  
2020-12-23 Aktas Nr. ŽVP-1588-(1.18.)  
2020-12-23 Aktas Nr. ŽVP-1608-(1.18.)  
2021-01-05 Nacionalinės žemės tarnybos teritorinio skyriaus vedėjo sprendimas Nr.  
20SK-8-(14.20.110 E.)  
2021-01-06 Aktas Nr. ŽVP-24-(1.18.)  
2021-01-06 Aktas Nr. ŽVP-27-(1.18.)  
2021-01-06 Aktas Nr. ŽVP-13-(1.18.)



2021-01-06 Aktas Nr. ŽVP-10-(1.18.)  
2021-01-06 Aktas Nr. ŽVP-21-(1.18.)  
2021-01-06 Aktas Nr. ŽVP-31-(1.18.)  
2021-01-06 Aktas Nr. ŽVP-39-(1.18.)  
2021-01-06 Aktas Nr. ŽVP-26-(1.18.)  
2021-01-06 Aktas Nr. ŽVP-25-(1.18.)  
2021-01-06 Aktas Nr. ŽVP-20-(1.18.)  
2021-01-06 Aktas Nr. ŽVP-14-(1.18.)  
2021-01-06 Aktas Nr. ŽVP-18-(1.18.)  
2021-01-06 Aktas Nr. ŽVP-23-(1.18.)  
2021-01-06 Aktas Nr. ŽVP-28-(1.18.)  
2021-01-06 Aktas Nr. ŽVP-9-(1.18.)  
2021-01-06 Aktas Nr. ŽVP-11-(1.18.)  
2021-01-06 Aktas Nr. ŽVP-12-(1.18.)  
2021-01-06 Aktas Nr. ŽVP-15-(1.18.)  
2021-01-06 Aktas Nr. ŽVP-16-(1.18.)  
2021-01-06 Aktas Nr. ŽVP-22-(1.18.)  
2021-01-06 Aktas Nr. ŽVP-19-(1.18.)  
2021-01-06 Aktas Nr. ŽVP-17-(1.18.)  
2021-01-18 Aktas Nr. ŽVP-105-(1.18.)  
2021-01-18 Aktas Nr. ŽVP-104-(1.18.)  
2021-01-18 Aktas Nr. ŽVP-103-(1.18.)  
2021-01-18 Aktas Nr. ŽVP-97-(1.18.)  
2021-01-18 Aktas Nr. ŽVP-98-(1.18.)  
2021-01-18 Aktas Nr. ŽVP-95-(1.18.)  
2021-01-18 Aktas Nr. ŽVP-94-(1.18.)  
2021-01-18 Aktas Nr. ŽVP-92-(1.18.)  
2021-01-18 Aktas Nr. ŽVP-120-(1.18.)  
2021-01-18 Aktas Nr. ŽVP-99-(1.18.)  
2021-01-18 Aktas Nr. ŽVP-118-(1.18.)  
2021-01-18 Aktas Nr. ŽVP-100-(1.18.)  
2021-01-18 Aktas Nr. ŽVP-93-(1.18.)  
2021-01-18 Aktas Nr. ŽVP-96-(1.18.)  
2021-01-18 Aktas Nr. ŽVP-111-(1.18.)

2021-01-18 Aktas Nr. ŽVP-102-(1.18.)  
2021-01-18 Aktas Nr. ŽVP-101-(1.18.)  
2021-01-20 Aktas Nr. ŽVP-147-(1.18.)  
2021-01-20 Aktas Nr. ŽVP-144-(1.18.)  
2021-01-20 Aktas Nr. ŽVP-145-(1.18.)  
2021-01-20 Aktas Nr. ŽVP-148-(1.18.)  
2021-01-25 Aktas Nr. ŽVP-228-(1.18.)  
2021-01-25 Aktas Nr. ŽVP-257-(1.18.)  
2021-01-25 Aktas Nr. ŽVP-229-(1.18.)  
2021-01-25 Aktas Nr. ŽVP-237-(1.18.)  
2021-01-25 Aktas Nr. ŽVP-234-(1.18.)  
2021-01-25 Aktas Nr. ŽVP-227-(1.18.)  
2021-01-25 Aktas Nr. ŽVP-238-(1.18.)  
2021-01-25 Aktas Nr. ŽVP-233-(1.18.)  
2021-01-25 Aktas Nr. ŽVP-239-(1.18.)  
2021-01-25 Aktas Nr. ŽVP-230-(1.18.)  
2021-02-01 Aktas Nr. ŽVP-345-(1.18.)  
2021-02-03 Aktas Nr. ŽVP-405-(1.18.)  
2021-02-03 Aktas Nr. ŽVP-406-(1.18.)  
2021-02-10 Aktas Nr. ŽVP-433-(1.18.)  
2021-02-10 Aktas Nr. ŽVP-428-(1.18.)  
2021-02-10 Aktas Nr. ŽVP-429-(1.18.)  
2021-02-10 Aktas Nr. ŽVP-456-(1.18.)  
2021-02-10 Aktas Nr. ŽVP-427-(1.18.)  
2021-02-10 Aktas Nr. ŽVP-431-(1.18.)  
2021-02-10 Aktas Nr. ŽVP-488-91.18.)  
2021-02-10 Aktas Nr. ŽVP-422-(1.18.)  
2021-02-10 Aktas Nr. ŽVP-424-(1.18.)  
2021-02-10 Aktas Nr. ŽVP-467-(1.18.)  
2021-02-10 Aktas Nr. ŽVP-469-(1.18.)  
2021-02-10 Aktas Nr. ŽVP-479-(1.18.)  
2021-02-10 Aktas Nr. ŽVP-468-(1.18.)  
2021-02-10 Aktas Nr. ŽVP-473-(1.18.)  
2021-02-10 Aktas Nr. ŽVP-474-(1.18.)

2021-02-10 Aktas Nr. ŽVP-475-(1.18.)  
2021-02-10 Aktas Nr. ŽVP-476-(1.18.)  
2021-02-10 Aktas Nr. ŽVP-477-(1.18.)  
2021-02-10 Aktas Nr. ŽVP-425-(1.18.)  
2021-02-10 Aktas Nr. ŽVP-423-(1.18.)  
2021-02-10 Aktas Nr. ŽVP-426-(1.18.)  
2021-02-15 Aktas Nr. ŽVP-499-(1.18.)  
2021-02-15 Aktas Nr. ŽVP-509-(1.18.)  
2021-02-15 Aktas Nr. ŽVP-493-(1.18.)  
2021-02-15 Aktas Nr. ŽVP-498-(1.18.)  
2021-02-15 Aktas Nr. ŽVP-512-(1.18.)  
2021-02-15 Aktas Nr. ŽVP-501-(1.18.)  
2021-02-15 Aktas Nr. ŽVP-492-(1.18.)  
2021-02-15 Aktas Nr. ŽVP-500-(1.18.)  
2021-02-15 Aktas Nr. ŽVP-508-(1.18.)  
2021-02-15 Aktas Nr. ŽVP-507-(1.18.)  
2021-02-17 Aktas Nr. ŽVP-548-(1.18.)  
2021-02-17 Aktas Nr. ŽVP-567-(1.18.)  
2021-02-17 Aktas Nr. ŽVP-543-(1.18.)  
2021-02-17 Aktas Nr. ŽVP-564-(1.18.)  
2021-02-17 Aktas Nr. ŽVP-563-(1.18.)  
2021-02-17 Aktas Nr. ŽVP-565-(1.18.)  
2021-02-17 Aktas Nr. ŽVP-566-(1.18.)  
2021-02-17 Aktas Nr. ŽVP-544-(1.18.)  
2021-02-17 Aktas Nr. ŽVP-545-(1.18.)  
2021-02-17 Aktas Nr. ŽVP-546-(1.18.)  
2021-02-17 Aktas Nr. ŽVP-581-(1.18.)  
2021-02-17 Aktas Nr. ŽVP-547-(1.18.)  
2021-02-17 Aktas Nr. ŽVP-551-(1.18.)  
2021-02-17 Aktas Nr. ŽVP-549-(1.18.)  
2021-02-17 Aktas Nr. ŽVP-550-(1.18.)  
2021-02-17 Aktas Nr. ŽVP-542-(1.18.)  
2021-02-17 Aktas Nr. ŽVP-577-(1.18.)  
2021-02-17 Aktas Nr. ŽVP-574-(1.18.)

2021-02-24 Aktas Nr. ŽVP-670-(1.18.)  
 2021-02-24 Aktas Nr. ŽVP-676-(1.18.)  
 2021-02-24 Aktas Nr. ŽVP-678-(1.18.)  
 2021-02-24 Aktas Nr. ŽVP-668-(1.18.)  
 2021-02-24 Aktas Nr. ŽVP-673-(1.18.)  
 2021-02-24 Aktas Nr. ŽVP-672-(1.18.)  
 2021-02-24 Aktas Nr. ŽVP-671-(1.18.)  
 2021-02-24 Aktas Nr. ŽVP-677-(1.18.)  
 2021-02-24 Aktas Nr. ŽVP-674-(1.18.)  
 2021-02-24 Aktas Nr. ŽVP-675-(1.18.)  
 2021-02-24 Aktas Nr. ŽVP-669-(1.18.)  
 2021-03-01 Aktas Nr. ŽVP-719-(1.18.)  
 2021-03-01 Aktas Nr. ŽVP-715-(1.18.)  
 2021-03-01 Aktas Nr. ŽVP-714-(1.18.)  
 2021-03-01 Aktas Nr. ŽVP-717-(1.18.)  
 2021-03-01 Aktas Nr. ŽVP-718-(1.18.)  
 2021-03-01 Aktas Nr. ŽVP-712-(1.18.)  
 2021-03-01 Aktas Nr. ŽVP-716-(1.18.)  
 2021-03-01 Aktas Nr. ŽVP-713-(1.18.)  
 2021-03-15 Aktas Nr. ŽVP-801-(1.18.)  
 2021-03-15 Aktas Nr. ŽVP-807-(1.18.)  
 2021-06-15 Apygardos teismo nutartis Nr. eI3-5331-394/2021  
 2021-06-28 Aktas Nr. ŽVP-817-(1.18.)  
 2021-07-08 Apygardos teismo nutartis Nr. eI3-6365-505/2021  
 2021-09-09 Apygardos teismo nutartis Nr. eI3-6699-554/2021  
 2021-09-16 Apygardos teismo nutartis Nr. eI3-6749-554/2021  
 2021-10-25 Nacionalinės žemės tarnybos teritorinio skyriaus vedėjo sprendimas Nr. 20SK-1512-(14.20.110 E.)  
 Nuo 2021-11-08

Įrašas galioja:

## 5. Valstybės ir savivaldybių žemės patikėjimo teisė:

5.1.

Patikėtinis:

Valstybinės žemės patikėjimo teisė

Valstybės įmonė Lietuvos automobilių kelių direkcija, a.k. 188710638

Daiktas: žemės sklypas Nr. 4400-5602-9013, aprašytas p. 2.1.  
 Įregistravimo pagrindas: 2017-04-25 Perdavimo - priėmimo aktas Nr. 6-331  
 2020-12-11 Nacionalinės žemės tarnybos teritorinio skyriaus vedėjo sprendimas Nr. 20SK-2498-(14.20.110 E.)  
 Plotas: 25.2753 ha  
 Įrašas galioja: Nuo 2021-11-09

5.2. Valstybinės žemės patikėjimo teisė  
 Patikėtinis: Nacionalinė žemės tarnyba prie Žemės ūkio ministerijos, a.k. 188704927  
 Daiktas: žemės sklypas Nr. 4400-5602-9013, aprašytas p. 2.1.  
 Įregistravimo pagrindas: 2014-10-07 Nacionalinės žemės tarnybos teritorinio skyriaus vedėjo sprendimas Nr. 20SK-(14.20.110.)-1080  
 2014-10-21 Nacionalinės žemės tarnybos teritorinio skyriaus vedėjo sprendimas Nr. 20SK-(14.20.110.)-1111  
 2015-11-13 Nacionalinės žemės tarnybos teritorinio skyriaus vedėjo sprendimas Nr. 20SK-1456-(14.20.110.)  
 2018-07-05 Nacionalinės žemės tarnybos teritorinio skyriaus vedėjo sprendimas Nr. 20SK-837-(14.20.110.)  
 2018-09-19 Nacionalinės žemės tarnybos teritorinio skyriaus vedėjo sprendimas Nr. 20SK-1179-(14.20.110.)  
 2020-12-07 Nacionalinės žemės tarnybos teritorinio skyriaus vedėjo sprendimas Nr. 20SK-2297-(14.20.110 E.)  
 2020-12-08 Nacionalinės žemės tarnybos teritorinio skyriaus vedėjo sprendimas Nr. 20SK-2360-(14.20.110 E.)  
 2020-12-09 Nacionalinės žemės tarnybos teritorinio skyriaus vedėjo sprendimas Nr. 20SK-2364-(14.20.110 E.)  
 2020-12-10 Nacionalinės žemės tarnybos teritorinio skyriaus vedėjo sprendimas Nr. 20SK-2449 (14.20.110 E.)  
 2020-12-17 Nacionalinės žemės tarnybos teritorinio skyriaus vedėjo sprendimas Nr. 20SK-2644-(14.20.110 E.)  
 2020-12-18 Aktas Nr. ŽVP-110-(1.18.)  
 2020-12-23 Aktas Nr. ŽVP-1589-(1.18.)  
 2020-12-23 Aktas Nr. ŽVP-1590-(1.18.)  
 2020-12-23 Aktas Nr. ŽVP-1585-(1.18.)

2020-12-23 Aktas Nr. ŽVP-1586-(1.18.)  
2020-12-23 Aktas Nr. ŽVP-1597-(1.18.)  
2020-12-23 Aktas Nr. ŽVP-1596-(1.18.)  
2020-12-23 Aktas Nr. ŽVP-1584-(1.18.)  
2020-12-23 Aktas Nr. ŽVP-1591-(1.18.)  
2020-12-23 Aktas Nr. ŽVP-1598-(1.18.)  
2020-12-23 Aktas Nr. ŽVP-1599-(1.18.)  
2020-12-23 Aktas Nr. ŽVP-1608-(1.18.)  
2020-12-23 Aktas Nr. ŽVP-1594-(1.18.)  
2020-12-23 Aktas Nr. ŽVP-1595-(1.18.)  
2020-12-23 Aktas Nr. ŽVP-1593-(1.18.)  
2020-12-23 Aktas Nr. ŽVP-1592-(1.18.)  
2020-12-23 Aktas Nr. ŽVP-1588-(1.18.)  
2020-12-23 Aktas Nr. ŽVP-1587-(1.18.)  
2021-01-05 Nacionalinės žemės tarnybos teritorinio skyriaus vedėjo sprendimas Nr. 20SK-8-(14.20.110 E.)  
2021-01-06 Aktas Nr. ŽVP-16-(1.18.)  
2021-01-06 Aktas Nr. ŽVP-24-(1.18.)  
2021-01-06 Aktas Nr. ŽVP-22-(1.18.)  
2021-01-06 Aktas Nr. ŽVP-26-(1.18.)  
2021-01-06 Aktas Nr. ŽVP-31-(1.18.)  
2021-01-06 Aktas Nr. ŽVP-21-(1.18.)  
2021-01-06 Aktas Nr. ŽVP-10-(1.18.)  
2021-01-06 Aktas Nr. ŽVP-13-(1.18.)  
2021-01-06 Aktas Nr. ŽVP-27-(1.18.)  
2021-01-06 Aktas Nr. ŽVP-17-(1.18.)  
2021-01-06 Aktas Nr. ŽVP-19-(1.18.)  
2021-01-06 Aktas Nr. ŽVP-20-(1.18.)  
2021-01-06 Aktas Nr. ŽVP-14-(1.18.)  
2021-01-06 Aktas Nr. ŽVP-18-(1.18.)  
2021-01-06 Aktas Nr. ŽVP-23-(1.18.)  
2021-01-06 Aktas Nr. ŽVP-28-(1.18.)  
2021-01-06 Aktas Nr. ŽVP-9-(1.18.)  
2021-01-06 Aktas Nr. ŽVP-11-(1.18.)

2021-01-06 Aktas Nr. ŽVP-12-(1.18.)  
2021-01-06 Aktas Nr. ŽVP-15-(1.18.)  
2021-01-06 Aktas Nr. ŽVP-39-(1.18.)  
2021-01-06 Aktas Nr. ŽVP-25-(1.18.)  
2021-01-18 Aktas Nr. ŽVP-120-(1.18.)  
2021-01-18 Aktas Nr. ŽVP-118-(1.18.)  
2021-01-18 Aktas Nr. ŽVP-99-(1.18.)  
2021-01-18 Aktas Nr. ŽVP-100-(1.18.)  
2021-01-18 Aktas Nr. ŽVP-92-(1.18.)  
2021-01-18 Aktas Nr. ŽVP-93-(1.18.)  
2021-01-18 Aktas Nr. ŽVP-96-(1.18.)  
2021-01-18 Aktas Nr. ŽVP-111-(1.18.)  
2021-01-18 Aktas Nr. ŽVP-102-(1.18.)  
2021-01-18 Aktas Nr. ŽVP-101-(1.18.)  
2021-01-18 Aktas Nr. ŽVP-105-(1.18.)  
2021-01-18 Aktas Nr. ŽVP-104-(1.18.)  
2021-01-18 Aktas Nr. ŽVP-103-(1.18.)  
2021-01-18 Aktas Nr. ŽVP-97-(1.18.)  
2021-01-18 Aktas Nr. ŽVP-98-(1.18.)  
2021-01-18 Aktas Nr. ŽVP-95-(1.18.)  
2021-01-18 Aktas Nr. ŽVP-94-(1.18.)  
2021-01-20 Aktas Nr. ŽVP-144-(1.18.)  
2021-01-20 Aktas Nr. ŽVP-147-(1.18.)  
2021-01-20 Aktas Nr. ŽVP-145-(1.18.)  
2021-01-20 Aktas Nr. ŽVP-148-(1.18.)  
2021-01-25 Aktas Nr. ŽVP-230-(1.18.)  
2021-01-25 Aktas Nr. ŽVP-233-(1.18.)  
2021-01-25 Aktas Nr. ŽVP-238-(1.18.)  
2021-01-25 Aktas Nr. ŽVP-237-(1.18.)  
2021-01-25 Aktas Nr. ŽVP-229-(1.18.)  
2021-01-25 Aktas Nr. ŽVP-227-(1.18.)  
2021-01-25 Aktas Nr. ŽVP-239-(1.18.)  
2021-01-25 Aktas Nr. ŽVP-228-(1.18.)  
2021-01-25 Aktas Nr. ŽVP-257-(1.18.)

2021-01-25 Aktas Nr. ŽVP-234-(1.18.)  
2021-02-01 Aktas Nr. ŽVP-345-(1.18.)  
2021-02-03 Aktas Nr. ŽVP-406-(1.18.)  
2021-02-03 Aktas Nr. ŽVP-405-(1.18.)  
2021-02-10 Aktas Nr. ŽVP-433-(1.18.)  
2021-02-10 Aktas Nr. ŽVP-428-(1.18.)  
2021-02-10 Aktas Nr. ŽVP-429-(1.18.)  
2021-02-10 Aktas Nr. ŽVP-456-(1.18.)  
2021-02-10 Aktas Nr. ŽVP-427-(1.18.)  
2021-02-10 Aktas Nr. ŽVP-431-(1.18.)  
2021-02-10 Aktas Nr. ŽVP-488-91.18.)  
2021-02-10 Aktas Nr. ŽVP-422-(1.18.)  
2021-02-10 Aktas Nr. ŽVP-424-(1.18.)  
2021-02-10 Aktas Nr. ŽVP-467-(1.18.)  
2021-02-10 Aktas Nr. ŽVP-469-(1.18.)  
2021-02-10 Aktas Nr. ŽVP-479-(1.18.)  
2021-02-10 Aktas Nr. ŽVP-468-(1.18.)  
2021-02-10 Aktas Nr. ŽVP-473-(1.18.)  
2021-02-10 Aktas Nr. ŽVP-474-(1.18.)  
2021-02-10 Aktas Nr. ŽVP-475-(1.18.)  
2021-02-10 Aktas Nr. ŽVP-476-(1.18.)  
2021-02-10 Aktas Nr. ŽVP-426-(1.18.)  
2021-02-10 Aktas Nr. ŽVP-477-(1.18.)  
2021-02-10 Aktas Nr. ŽVP-425-(1.18.)  
2021-02-10 Aktas Nr. ŽVP-423-(1.18.)  
2021-02-15 Aktas Nr. ŽVP-508-(1.18.)  
2021-02-15 Aktas Nr. ŽVP-512-(1.18.)  
2021-02-15 Aktas Nr. ŽVP-499-(1.18.)  
2021-02-15 Aktas Nr. ŽVP-509-(1.18.)  
2021-02-15 Aktas Nr. ŽVP-493-(1.18.)  
2021-02-15 Aktas Nr. ŽVP-498-(1.18.)  
2021-02-15 Aktas Nr. ŽVP-507-(1.18.)  
2021-02-15 Aktas Nr. ŽVP-501-(1.18.)  
2021-02-15 Aktas Nr. ŽVP-492-(1.18.)



2021-02-15 Aktas Nr. ŽVP-500-(1.18.)  
2021-02-17 Aktas Nr. ŽVP-544-(1.18.)  
2021-02-17 Aktas Nr. ŽVP-566-(1.18.)  
2021-02-17 Aktas Nr. ŽVP-546-(1.18.)  
2021-02-17 Aktas Nr. ŽVP-581-(1.18.)  
2021-02-17 Aktas Nr. ŽVP-547-(1.18.)  
2021-02-17 Aktas Nr. ŽVP-551-(1.18.)  
2021-02-17 Aktas Nr. ŽVP-549-(1.18.)  
2021-02-17 Aktas Nr. ŽVP-550-(1.18.)  
2021-02-17 Aktas Nr. ŽVP-542-(1.18.)  
2021-02-17 Aktas Nr. ŽVP-577-(1.18.)  
2021-02-17 Aktas Nr. ŽVP-574-(1.18.)  
2021-02-17 Aktas Nr. ŽVP-548-(1.18.)  
2021-02-17 Aktas Nr. ŽVP-567-(1.18.)  
2021-02-17 Aktas Nr. ŽVP-543-(1.18.)  
2021-02-17 Aktas Nr. ŽVP-564-(1.18.)  
2021-02-17 Aktas Nr. ŽVP-563-(1.18.)  
2021-02-17 Aktas Nr. ŽVP-565-(1.18.)  
2021-02-17 Aktas Nr. ŽVP-545-(1.18.)  
2021-02-24 Aktas Nr. ŽVP-674-(1.18.)  
2021-02-24 Aktas Nr. ŽVP-675-(1.18.)  
2021-02-24 Aktas Nr. ŽVP-669-(1.18.)  
2021-02-24 Aktas Nr. ŽVP-670-(1.18.)  
2021-02-24 Aktas Nr. ŽVP-671-(1.18.)  
2021-02-24 Aktas Nr. ŽVP-672-(1.18.)  
2021-02-24 Aktas Nr. ŽVP-673-(1.18.)  
2021-02-24 Aktas Nr. ŽVP-678-(1.18.)  
2021-02-24 Aktas Nr. ŽVP-676-(1.18.)  
2021-02-24 Aktas Nr. ŽVP-677-(1.18.)  
2021-02-24 Aktas Nr. ŽVP-668-(1.18.)  
2021-03-01 Aktas Nr. ŽVP-713-(1.18.)  
2021-03-01 Aktas Nr. ŽVP-717-(1.18.)  
2021-03-01 Aktas Nr. ŽVP-718-(1.18.)  
2021-03-01 Aktas Nr. ŽVP-719-(1.18.)

2021-03-01 Aktas Nr. ŽVP-715-(1.18.)  
 2021-03-01 Aktas Nr. ŽVP-714-(1.18.)  
 2021-03-01 Aktas Nr. ŽVP-712-(1.18.)  
 2021-03-01 Aktas Nr. ŽVP-716-(1.18.)  
 2021-03-15 Aktas Nr. ŽVP-801-(1.18.)  
 2021-03-15 Aktas Nr. ŽVP-807-(1.18.)  
 2021-06-15 Apygardos teismo nutartis Nr. eI3-5331-394/2021  
 2021-06-28 Aktas Nr. ŽVP-817-(1.18.)  
 2021-07-08 Apygardos teismo nutartis Nr. eI3-6365-505/2021  
 2021-09-09 Apygardos teismo nutartis Nr. eI3-6699-554/2021  
 2021-09-16 Apygardos teismo nutartis Nr. eI3-6749-554/2021  
 2021-10-25 Nacionalinės žemės tarnybos teritorinio skyriaus vedėjo sprendimas Nr. 20SK-1512-(14.20.110 E.)  
 Žemės įstatymo pakeitimo ir papildymo įstatymas Nr. XI-912, 2010 m. birželio 18 d.  
 52.9098 ha  
 Nuo 2021-11-08

Plotas:

Įrašas galioja:

## 6. Kitos daiktinės teisės :

6.1.

Daiktas:

Įregistravimo pagrindas:

Įrašas galioja:

Hipoteka

žemės sklypas Nr. 4400-5602-9013, aprašytas p. 2.1.

2007-04-05 Sutartinė hipoteka Nr. 1002

2007-04-20 IDK Nr. 07120070001022

Nuo 2022-01-01

6.2.

Daiktas:

Įregistravimo pagrindas:

Kiti servitutai (tarnaujantis)

žemės sklypas Nr. 4400-5602-9013, aprašytas p. 2.1.

2005-08-31 Sutartis Nr. 3179

2020-12-09 Nacionalinės žemės tarnybos teritorinio skyriaus vedėjo sprendimas Nr.

20 SK-2418 (14.20.110 E.)

2021-10-25 Nacionalinės žemės tarnybos teritorinio skyriaus vedėjo sprendimas Nr.

20SK-1512-(14.20.110 E.)

Plotas:

Aprašymas:

14.00 kv. m

Nustatomas servitutas, suteikiantis teisę statyti ir eksploatuoti elektros įrenginius, jais

Įrašas galioja:	naudotis ir juos prižiūrėti. Nuo 2021-11-09
6.3. Daiktas:	Kiti servitutai (viešpataujantis) žemės sklypas Nr. 4400-5602-9013, aprašytas p. 2.1. 2005-08-04 Sutartis Nr. 3029 2020-12-09 Nacionalinės žemės tarnybos teritorinio skyriaus vedėjo sprendimas Nr. 20 SK-2417 (14.20.110 E.) 2021-10-25 Nacionalinės žemės tarnybos teritorinio skyriaus vedėjo sprendimas Nr. 20SK-1512-(14.20.110 E.)
Įregistravimo pagrindas:	312.00 kv. m
Plotas:	Nustatomas servitutas, suteikiantis teisę eksploatuoti elektros įrenginius, jais naudotis ir juos prižiūrėti.
Aprašymas:	Nuo 2021-11-09
Įrašas galioja:	

## 7. Juridiniai faktai:

7.1. Daiktas:	Nekilnojamasis daiktas įrašytas į nekilnojamųjų kultūros vertybių registrą žemės sklypas Nr. 4400-5602-9013, aprašytas p. 2.1.
Įregistravimo pagrindas:	1997-11-12 Kultūros vertybių apsaugos departamento įsakymas Nr. Į-317 2011-01-28 Kultūros paveldo departamento pranešimas Nr.01-40. Unikalus kodas KVR 23137.
Aprašymas:	Nuo 2021-11-09
Įrašas galioja:	
7.2. Daiktas:	Nekilnojamasis daiktas yra nekilnojamųjų kultūros vertybių teritorijoje (jų apsaugos zonoje) žemės sklypas Nr. 4400-5602-9013, aprašytas p. 2.1.
Įregistravimo pagrindas:	2017-08-07 Kultūros paveldo departamento pranešimas Nr. 08-02
Aprašymas:	2017-01-10 Vertinimo tarybos aktas Nr. KPD-RM-2490
Įrašas galioja:	Nuo 2021-11-09
7.3. Daiktas:	Nekilnojamasis daiktas yra nekilnojamųjų kultūros vertybių teritorijoje (jų apsaugos zonoje) žemės sklypas Nr. 4400-5602-9013, aprašytas p. 2.1.

Įregistravimo pagrindas:	2017-08-07 Kultūros paveldo departamento pranešimas Nr. 08-01
Plotas:	1.3073 ha
Aprašymas:	2017-05-09 Vertinimo tarybos aktas Nr. KPD-VL-1110
Įrašas galioja:	Nuo 2021-11-09

7.4.

Daiktas:	Nekilnojamasis daiktas yra nekilnojamųjų kultūros vertybių teritorijoje (jų apsaugos zonoje)
Įregistravimo pagrindas:	žemės sklypas Nr. 4400-5602-9013, aprašytas p. 2.1.
Plotas:	2017-08-07 Kultūros paveldo departamento pranešimas Nr. 08-02
Aprašymas:	3.8656 ha
Įrašas galioja:	2017-05-09 Vertinimo tarybos aktas Nr. KPD-VL-1110,
	Nuo 2021-11-09

## 8. Žymos: įrašų nėra

## 9. Teritorijos, kuriose taikomos specialiosios žemės naudojimo sąlygos:

9.1.	Elektros tinklų apsaugos zonos (III skyrius, ketvirtasis skirsnis)
Daiktas:	žemės sklypas Nr. 4400-5602-9013, aprašytas p. 2.1.
Įregistravimo pagrindas:	2021-10-25 Nacionalinės žemės tarnybos teritorinio skyriaus vedėjo sprendimas Nr. 20SK-1512-(14.20.110 E.)
Plotas:	32306.00 kv. m
Įrašas galioja:	Nuo 2021-10-28

9.2.	Gruntinių geodezinių ženklų apsaugos zonos (VII skyrius, šeštasis skirsnis)
Daiktas:	žemės sklypas Nr. 4400-5602-9013, aprašytas p. 2.1.
Įregistravimo pagrindas:	2021-10-25 Nacionalinės žemės tarnybos teritorinio skyriaus vedėjo sprendimas Nr. 20SK-1512-(14.20.110 E.)
Plotas:	3.00 kv. m
Įrašas galioja:	Nuo 2021-10-28

9.3.	Viešųjų ryšių tinklų elektroninių ryšių infrastruktūros apsaugos zonos (III skyrius, vienuoliktasis skirsnis)
Daiktas:	žemės sklypas Nr. 4400-5602-9013, aprašytas p. 2.1.

Įregistravimo pagrindas:	2021-10-25 Nacionalinės žemės tarnybos teritorinio skyriaus vedėjo sprendimas Nr. 20SK-1512-(14.20.110 E.)
Plotas:	9563.00 kv. m
Įrašas galioja:	Nuo 2021-10-28
9.4.	Kelių apsaugos zonos (III skyrius, antrasis skirsnis)
Daiktas:	žemės sklypas Nr. 4400-5602-9013, aprašytas p. 2.1.
Įregistravimo pagrindas:	2021-10-25 Nacionalinės žemės tarnybos teritorinio skyriaus vedėjo sprendimas Nr. 20SK-1512-(14.20.110 E.)
Plotas:	768121.00 kv. m
Įrašas galioja:	Nuo 2021-10-28
9.5.	Požeminio vandens vandenviečių apsaugos zonos (VI skyrius, vienuoliktasis skirsnis)
Daiktas:	žemės sklypas Nr. 4400-5602-9013, aprašytas p. 2.1.
Įregistravimo pagrindas:	2021-10-25 Nacionalinės žemės tarnybos teritorinio skyriaus vedėjo sprendimas Nr. 20SK-1512-(14.20.110 E.)
Plotas:	3793.00 kv. m
Įrašas galioja:	Nuo 2021-10-28
9.6.	Kultūros paveldo objektų ir vietovių teritorijos, jų apsaugos zonos (V skyrius, pirmasis skirsnis)
Daiktas:	žemės sklypas Nr. 4400-5602-9013, aprašytas p. 2.1.
Įregistravimo pagrindas:	2021-10-25 Nacionalinės žemės tarnybos teritorinio skyriaus vedėjo sprendimas Nr. 20SK-1512-(14.20.110 E.)
Plotas:	36708.00 kv. m
Įrašas galioja:	Nuo 2021-10-28
9.7.	Gamybinių objektų sanitarinės apsaugos zonos (IV skyrius, pirmasis skirsnis)
Daiktas:	žemės sklypas Nr. 4400-5602-9013, aprašytas p. 2.1.
Įregistravimo pagrindas:	2021-10-25 Nacionalinės žemės tarnybos teritorinio skyriaus vedėjo sprendimas Nr. 20SK-1512-(14.20.110 E.)
Plotas:	11426.00 kv. m
Įrašas galioja:	Nuo 2021-10-28

- 9.8. Paviršinių vandens telkinių pakrantės apsaugos juostos (VI skyrius, aštuntasis skirsnis)  
 Daiktas: žemės sklypas Nr. 4400-5602-9013, aprašytas p. 2.1.  
 Įregistravimo pagrindas: 2021-10-25 Nacionalinės žemės tarnybos teritorinio skyriaus vedėjo sprendimas Nr. 20SK-1512-(14.20.110 E.)  
 Plotas: 4459.00 kv. m  
 Įrašas galioja: Nuo 2021-10-28
- 9.9. Paviršinių vandens telkinių apsaugos zonos (VI skyrius, septintasis skirsnis)  
 Daiktas: žemės sklypas Nr. 4400-5602-9013, aprašytas p. 2.1.  
 Įregistravimo pagrindas: 2021-10-25 Nacionalinės žemės tarnybos teritorinio skyriaus vedėjo sprendimas Nr. 20SK-1512-(14.20.110 E.)  
 Plotas: 13568.00 kv. m  
 Įrašas galioja: Nuo 2021-10-28
- 9.10. Melioruotos žemės ir melioracijos statinių apsaugos zonos (VI skyrius, antrasis skirsnis)  
 Daiktas: žemės sklypas Nr. 4400-5602-9013, aprašytas p. 2.1.  
 Įregistravimo pagrindas: 2021-10-25 Nacionalinės žemės tarnybos teritorinio skyriaus vedėjo sprendimas Nr. 20SK-1512-(14.20.110 E.)  
 Plotas: 665988.00 kv. m  
 Įrašas galioja: Nuo 2021-10-28
- 10. Daikto registravimas ir kadastro žymos:**
- 10.1. Suformuotas sujungimo būdu (daikto registravimas)  
 Daiktas: žemės sklypas Nr. 4400-5602-9013, aprašytas p. 2.1.  
 Įregistravimo pagrindas: 2021-01-20 Nekilnojamojo daikto kadastro duomenų byla  
 2021-10-25 Nacionalinės žemės tarnybos teritorinio skyriaus vedėjo sprendimas Nr. 20SK-1512-(14.20.110 E.)  
 Įrašas galioja: Nuo 2021-10-28
- 10.2. Kadastrinius matavimus atliko (kadastro žyma)  
 [REDACTED]

Daiktas:	žemės sklypas Nr. 4400-5602-9013, aprašytas p. 2.1.
Įregistravimo pagrindas:	2016-06-29 Kvalifikacijos pažymėjimas Nr. 2M-M-2437
Įrašas galioja:	2021-01-20 Nekilnojamojo daikto kadastro duomenų byla Nuo 2021-10-28

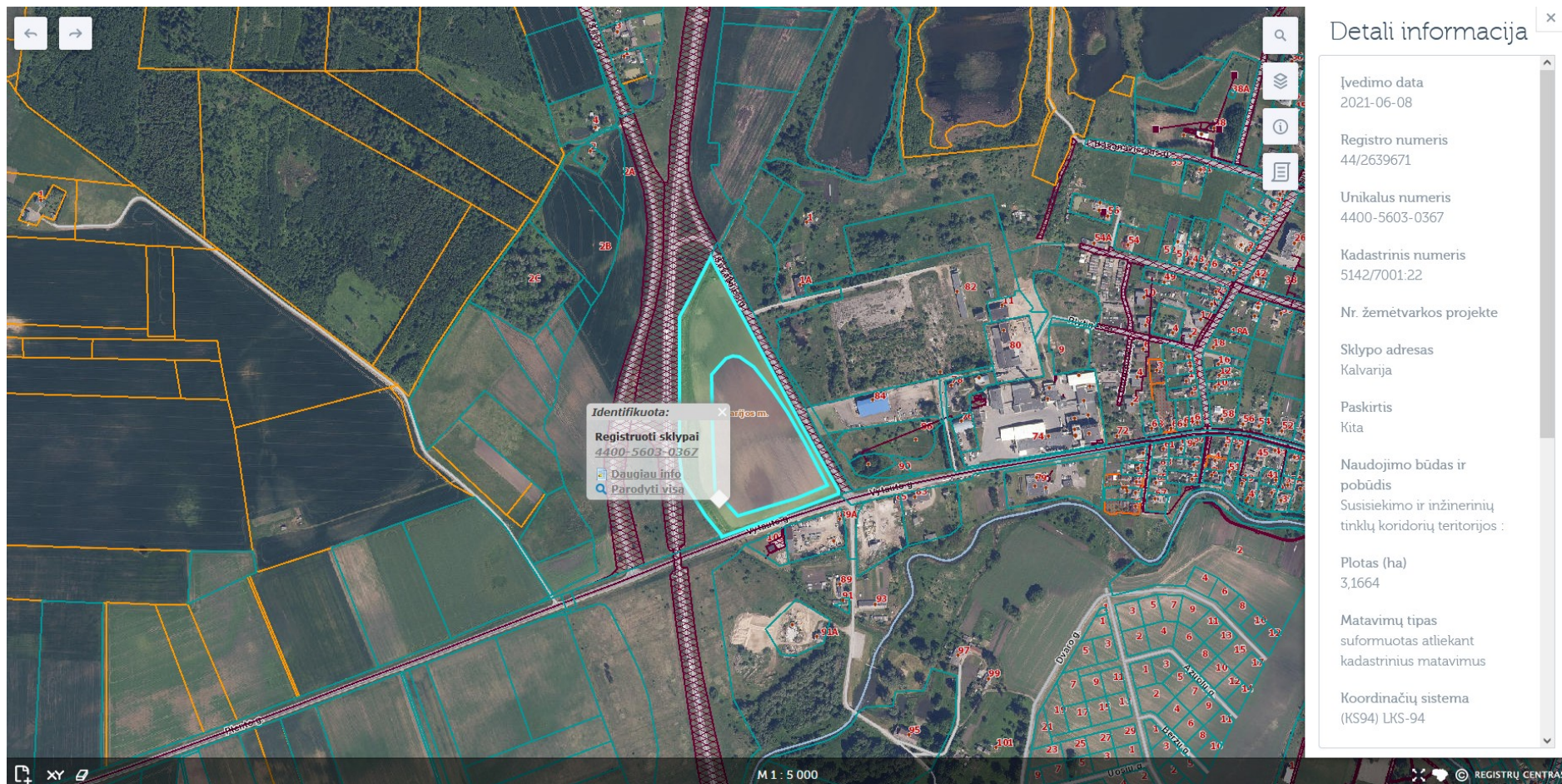
**11. Registro pastabos ir nuorodos:**

Statiniai registro Nr. 44/790758.

**12. Kita informacija:** įrašų nėra

**13. Informacija apie duomenų sandoriui tikslinimą:** įrašų nėra









**VALSTYBĖS ĮMONĖ REGISTRŲ CENTRAS**  
 Lvovo g. 25-101, 09320 Vilnius, tel. (8 5) 2688 262, el. p. info@registrucentras.lt  
 Duomenys kaupiami ir saugomi Juridinių asmenų registre, kodas 124110246

## NEKILNOJAMOJO TURTO REGISTRO DUOMENŲ BAZĖS IŠRAŠAS

2022-02-17 11:35:36

### 1. Nekilnojamojo turto registre įregistruotas turtas:

Registro Nr.:	44/2639671
Registro tipas:	Žemės sklypas
Sudarymo data:	2021-06-08
	Kalvarija

### 2. Nekilnojamieji daiktai:

2.1.

Unikalus daikto numeris:	Žemės sklypas
Žemės sklypo kadastro numeris ir kadastro vietovės pavadinimas:	Kalvarija
Daikto pagrindinė naudojimo paskirtis:	4400-5603-0367
Žemės sklypo naudojimo būdas:	5142/7001:22 Kalvarijos m. k.v.
Statusas:	Kita
Daikto istorinė kilmė:	Susisiekimo ir inžinerinių tinklų koridorių teritorijos
Žemės sklypo plotas:	Suformuotas sujungus daiktus
Žemės ūkio naudmenų plotas viso:	Gautas sujungus daiktus, unikalus daikto numeris 4400-5473-7549
iš jo: ariamos žemės plotas:	Gautas sujungus daiktus, unikalus daikto numeris 4400-5411-0359
iš jo: pievų ir natūralių ganyklų plotas:	3.1664 ha
Užstatyta teritorija:	2.3900 ha
Nusausintos žemės plotas:	2.2355 ha
Žemės ūkio naudmenų našumo balas:	0.1545 ha
Matavimų tipas:	0.7764 ha
Indeksuota žemės sklypo vertė:	2.6606 ha
Žemės sklypo vertė:	45.9
Vidutinė rinkos vertė:	Žemės sklypas suformuotas atliekant kadastrinius matavimus
	94914 Eur
	59321 Eur
	27200 Eur

Vidutinės rinkos vertės nustatymo data:	2021-06-08
Vidutinės rinkos vertės nustatymo būdas:	Masinis vertinimas
Kadastro duomenų nustatymo data:	2021-01-20
Teritorija, kurioje taikomos specialiosios žemės naudojimo sąlygos:	Viešųjų ryšių tinklų elektroninių ryšių infrastruktūros apsaugos zonos (III skyrius, vienuoliktasis skirsnis)
Teritorijos unikalus numeris:	100236908
Teritorijos nustatymo data:	2022-01-03
Žymos apie teritoriją padarymo data:	2022-02-03

**3. Daikto priklausiniai iš kito registro:** įrašų nėra

**4. Nuosavybė:**

4.1.	Nuosavybės teisė
Savininkas:	LIETUVOS RESPUBLIKA, a.k. 111105555
Daiktas:	žemės sklypas Nr. 4400-5603-0367, aprašytas p. 2.1. 2009-03-03 Apskritis viršininko įsakymas Nr. ŽM-177 2020-12-11 Nacionalinės žemės tarnybos teritorinio skyriaus vedėjo sprendimas Nr. 20SK-2498-(14.20.110 E.) 2021-01-18 Aktas Nr. ŽVP-108-(1.18.) 2021-01-18 Aktas Nr. ŽVP-109-(1.18.) 2021-01-18 Aktas Nr. ŽVP-107-(1.18.) 2021-05-27 Nacionalinės žemės tarnybos teritorinio skyriaus vedėjo sprendimas Nr. 20SK-637-(14.20.110 E.)
Įregistravimo pagrindas:	Nuo 2021-06-11
Įrašas galioja:	

**5. Valstybės ir savivaldybių žemės patikėjimo teisė:**

5.1.	Valstybinės žemės patikėjimo teisė
Patikėtinis:	Nacionalinė žemės tarnyba prie Žemės ūkio ministerijos, a.k. 188704927
Daiktas:	žemės sklypas Nr. 4400-5603-0367, aprašytas p. 2.1. 2021-01-18 Aktas Nr. ŽVP-108-(1.18.) 2021-01-18 Aktas Nr. ŽVP-109-(1.18.) 2021-01-18 Aktas Nr. ŽVP-107-(1.18.) 2021-05-27 Nacionalinės žemės tarnybos teritorinio skyriaus vedėjo sprendimas Nr.
Įregistravimo pagrindas:	

Plotas:	20SK-637-(14.20.110 E.)
Įrašas galioja:	3.0821 ha
	Nuo 2021-06-11
5.2.	Valstybinės žemės patikėjimo teisė
Patikėtinis:	Valstybės įmonė Lietuvos automobilių kelių direkcija, a.k. 188710638
Daiktas:	žemės sklypas Nr. 4400-5603-0367, aprašytas p. 2.1. 2017-04-25 Perdavimo - priėmimo aktas Nr. 6-331 2020-12-11 Nacionalinės žemės tarnybos teritorinio skyriaus vedėjo sprendimas Nr. 20SK-2498-(14.20.110 E.) 2021-05-27 Nacionalinės žemės tarnybos teritorinio skyriaus vedėjo sprendimas Nr. 20SK-637-(14.20.110 E.)
Įregistravimo pagrindas:	
Plotas:	0.0843 ha
Įrašas galioja:	Nuo 2021-06-11


**6. Kitos daiktinės teisės :** įrašų nėra

**7. Juridiniai faktai:** įrašų nėra

**8. Žymos:** įrašų nėra

**9. Teritorijos, kuriose taikomos specialiosios žemės naudojimo sąlygos:**

9.1.	Melioruotos žemės ir melioracijos statinių apsaugos zonos (VI skyrius, antrasis skirsnis)
Daiktas:	žemės sklypas Nr. 4400-5603-0367, aprašytas p. 2.1.
Įregistravimo pagrindas:	2021-05-27 Nacionalinės žemės tarnybos teritorinio skyriaus vedėjo sprendimas Nr. 20SK-637-(14.20.110 E.)
Plotas:	26606.00 kv. m
Įrašas galioja:	Nuo 2021-06-08
9.2.	Kelių apsaugos zonos (III skyrius, antrasis skirsnis)
Daiktas:	žemės sklypas Nr. 4400-5603-0367, aprašytas p. 2.1.
Įregistravimo pagrindas:	2021-05-27 Nacionalinės žemės tarnybos teritorinio skyriaus vedėjo sprendimas Nr.

Plotas:	20SK-637-(14.20.110 E.)
Įrašas galioja:	31664.00 kv. m
	Nuo 2021-06-08
9.3.	Požeminio vandens vandenviečių apsaugos zonos (VI skyrius, vienuoliktasis skirsnis)
Daiktas:	žemės sklypas Nr. 4400-5603-0367, aprašytas p. 2.1.
Įregistravimo pagrindas:	2021-05-27 Nacionalinės žemės tarnybos teritorinio skyriaus vedėjo sprendimas Nr. 20SK-637-(14.20.110 E.)
Plotas:	30638.00 kv. m
Įrašas galioja:	Nuo 2021-06-08
<b>10. Daikto registravimas ir kadastro žymos:</b>	
10.1.	Suformuotas sujungimo būdu (daikto registravimas)
Daiktas:	žemės sklypas Nr. 4400-5603-0367, aprašytas p. 2.1.
Įregistravimo pagrindas:	2021-01-20 Nekilnojamojo daikto kadastro duomenų byla
	2021-05-27 Nacionalinės žemės tarnybos teritorinio skyriaus vedėjo sprendimas Nr. 20SK-637-(14.20.110 E.)
Įrašas galioja:	Nuo 2021-06-08
10.2.	Kadastrinius matavimus atliko (kadastro žyma)
	
Daiktas:	žemės sklypas Nr. 4400-5603-0367, aprašytas p. 2.1.
Įregistravimo pagrindas:	2008-06-11 Kvalifikacijos pažymėjimas Nr. 2M-M-250
Įrašas galioja:	2021-01-20 Nekilnojamojo daikto kadastro duomenų byla
	Nuo 2021-06-08

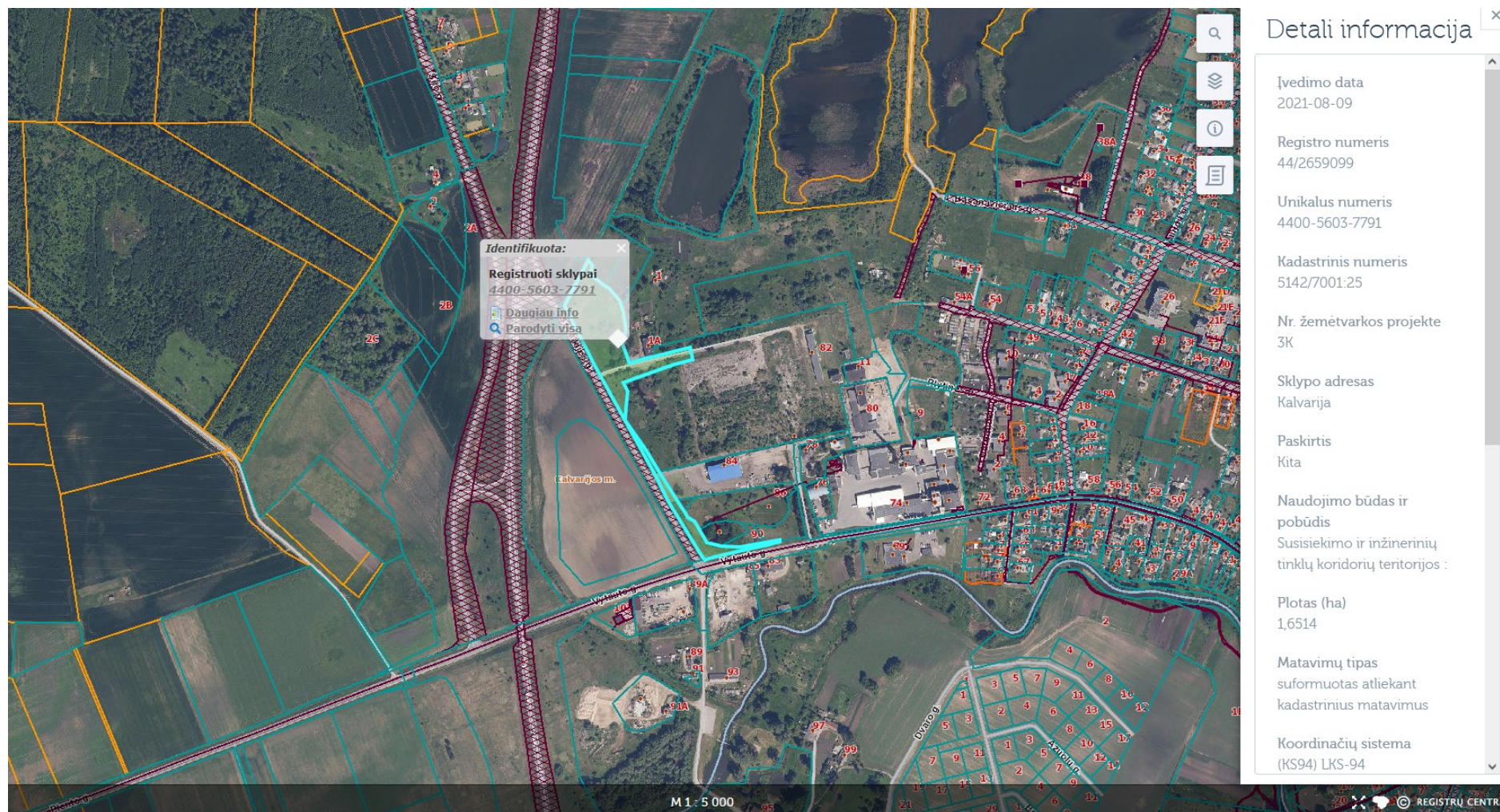
**11. Registro pastabos ir nuorodos:** įrašų nėra

**12. Kita informacija:** įrašų nėra

**13. Informacija apie duomenų sandoriui tikslinimą:** įrašų nėra









**VALSTYBĖS ĮMONĖ REGISTRŲ CENTRAS**  
 Lvovo g. 25-101, 09320 Vilnius, tel. (8 5) 2688 262, el. p. info@registrucentras.lt  
 Duomenys kaupiami ir saugomi Juridinių asmenų registre, kodas 124110246

## NEKILNOJAMOJO TURTO REGISTRO DUOMENŲ BAZĖS IŠRAŠAS

2022-02-17 11:38:08

### 1. Nekilnojamojo turto registre įregistruotas turtas:

Registro Nr.: 44/2659099  
 Registro tipas: Žemės sklypas  
 Sudarymo data: 2021-08-09  
 Kalvarija

### 2. Nekilnojamieji daiktai:

2.1. Žemės sklypas  
 Kalvarija

Unikalus daikto numeris: 4400-5603-7791  
 Žemės sklypo kadastro numeris ir kadastro vietovės pavadinimas: 5142/7001:25 Kalvarijos m. k.v.

Daikto pagrindinė naudojimo paskirtis: Kita  
 Žemės sklypo naudojimo būdas: Susisiekimo ir inžinerinių tinklų koridorių teritorijos  
 Statusas: Suformuotas sujungus daiktus

Daikto istorinė kilmė: Gautas sujungus daiktus, unikalus daikto numeris 4400-5412-1320  
 Gautas sujungus daiktus, unikalus daikto numeris 4400-5412-6656  
 Gautas sujungus daiktus, unikalus daikto numeris 4400-5412-7570  
 Gautas sujungus daiktus, unikalus daikto numeris 4400-5406-8401  
 Gautas sujungus daiktus, unikalus daikto numeris 4400-5413-3702  
 Gautas sujungus daiktus, unikalus daikto numeris 4400-5412-6339  
 Gautas sujungus daiktus, unikalus daikto numeris 4400-5397-8306

Žemės sklypo plotas: 1.6514 ha  
 Žemės ūkio naudmenų plotas viso: 0.8934 ha  
 iš jo: ariamos žemės plotas: 0.6690 ha  
 iš jo: pievų ir natūralių ganyklų plotas: 0.2244 ha  
 Užstatyta teritorija: 0.6212 ha  
 Vandens telkinių plotas: 0.0094 ha

Kitos žemės plotas:	0.1274 ha
Žemės ūkio naudmenų našumo balas:	30.4
Matavimų tipas:	Žemės sklypas suformuotas atliekant kadastrinius matavimus
Indeksuota žemės sklypo vertė:	32283 Eur
Žemės sklypo vertė:	20177 Eur
Kadastro duomenų nustatymo data:	2021-01-21
Teritorija, kurioje taikomos specialiosios žemės naudojimo sąlygos:	Viešųjų ryšių tinklų elektroninių ryšių infrastruktūros apsaugos zonos (III skyrius, vienuoliktasis skirsnis)
Teritorijos unikalus numeris:	100236908
Teritorijos nustatymo data:	2022-01-03
Žymos apie teritoriją padarymo data:	2022-02-03
Teritorija, kurioje taikomos specialiosios žemės naudojimo sąlygos:	Elektros tinklų apsaugos zonos (III skyrius, ketvirtasis skirsnis)
Teritorijos unikalus numeris:	100132088
Teritorijos nustatymo data:	2021-11-26
Žymos apie teritoriją padarymo data:	2021-12-07
Teritorija, kurioje taikomos specialiosios žemės naudojimo sąlygos:	Elektros tinklų apsaugos zonos (III skyrius, ketvirtasis skirsnis)
Teritorijos unikalus numeris:	100134927
Teritorijos nustatymo data:	2021-11-26
Žymos apie teritoriją padarymo data:	2021-12-09

### 3. Daikto priklausiniai iš kito registro: įrašų nėra

### 4. Nuosavybė:

4.1.	Nuosavybės teisė
Savininkas:	LIETUVOS RESPUBLIKA, a.k. 111105555
Daiktas:	žemės sklypas Nr. 4400-5603-7791, aprašytas p. 2.1. 2000-10-24 Apskrities viršininko įsakymas Nr. 616ŽM 2007-02-23 Apskrities viršininko įsakymas Nr. ŽM-260 2008-06-02 Apylinkės teismo sprendimas Nr. 2-18-374/2008 2020-12-01 Nacionalinės žemės tarnybos teritorinio skyriaus vedėjo sprendimas Nr. 20SK-2105-(14.20.110 E.) 2020-12-11 Nacionalinės žemės tarnybos teritorinio skyriaus vedėjo sprendimas Nr.
Įregistravimo pagrindas:	



Įrašas galioja:

20SK-2501-(14.20.110 E.)  
 2021-01-18 Aktas Nr. ŽVP-106-(1.18.)  
 2021-01-25 Aktas Nr. ŽVP-231-(1.18.)  
 2021-01-25 Aktas Nr. ŽVP-232-(1.18.)  
 2021-02-10 Aktas Nr. ŽVP-491-(1.18.)  
 2021-02-10 Aktas Nr. ŽVP-466-(1.18.)  
 2021-02-10 Aktas Nr. ŽVP-490-(1.18.)  
 2021-07-29 Nacionalinės žemės tarnybos teritorinio skyriaus vedėjo sprendimas Nr. 20SK-956-(14.20.110 E.)  
 Nuo 2021-08-16

## 5. Valstybės ir savivaldybių žemės patikėjimo teisė:

5.1.  
 Patikėtinis:  
 Daiktas:

Valstybinės žemės patikėjimo teisė  
 Nacionalinė žemės tarnyba prie Žemės ūkio ministerijos, a.k. 188704927  
 žemės sklypas Nr. 4400-5603-7791, aprašytas p. 2.1.  
 2007-02-23 Apskrities viršininko įsakymas Nr. ŽM-260  
 2011-06-08 Nacionalinės žemės tarnybos teritorinio žemėtvarkos skyriaus vedėjo įsakymas Nr. 20VĮ-974  
 Įregistravimo pagrindas: 2020-12-01 Nacionalinės žemės tarnybos teritorinio skyriaus vedėjo sprendimas Nr. 20SK-2105-(14.20.110 E.)  
 2020-12-11 Nacionalinės žemės tarnybos teritorinio skyriaus vedėjo sprendimas Nr. 20SK-2501-(14.20.110 E.)  
 2021-01-18 Aktas Nr. ŽVP-106-(1.18.)  
 2021-01-25 Aktas Nr. ŽVP-231-(1.18.)  
 2021-01-25 Aktas Nr. ŽVP-232-(1.18.)  
 2021-02-10 Aktas Nr. ŽVP-490-(1.18.)  
 2021-02-10 Aktas Nr. ŽVP-491-(1.18.)  
 2021-02-10 Aktas Nr. ŽVP-466-(1.18.)  
 Žemės įstatymo pakeitimo ir papildymo įstatymas Nr. XI-912, 2010 m. birželio 18 d.  
 Įrašas galioja: Nuo 2021-08-16

## 6. Kitos daiktinės teisės :

6.1.	Servitutas - teisė tiesti, aptarnauti, naudoti požemines, antžemines komunikacijas (tarnaujantis)
Daiktas:	žemės sklypas Nr. 4400-5603-7791, aprašytas p. 2.1. 2018-03-08 Servituto sutartis Nr. 1540
Įregistravimo pagrindas:	2021-01-08 Nacionalinės žemės tarnybos teritorinio skyriaus vedėjo sprendimas Nr. 20SK-35-(14.20.110 E.)
Plotas:	84.00 kv. m
Įrašas galioja:	Nuo 2021-08-16

**7. Juridiniai faktai:** įrašų nėra

**8. Žymos:** įrašų nėra

**9. Teritorijos, kuriose taikomos specialiosios žemės naudojimo sąlygos:**

9.1.	Viešųjų ryšių tinklų elektroninių ryšių infrastruktūros apsaugos zonos (III skyrius, vienuoliktasis skirsnis)
Daiktas:	žemės sklypas Nr. 4400-5603-7791, aprašytas p. 2.1. 2021-07-29 Nacionalinės žemės tarnybos teritorinio skyriaus vedėjo sprendimas Nr. 20SK-956-(14.20.110 E.)
Įregistravimo pagrindas:	
Plotas:	2550.00 kv. m
Įrašas galioja:	Nuo 2021-08-09
9.2.	Kelių apsaugos zonos (III skyrius, antrasis skirsnis)
Daiktas:	žemės sklypas Nr. 4400-5603-7791, aprašytas p. 2.1. 2021-07-29 Nacionalinės žemės tarnybos teritorinio skyriaus vedėjo sprendimas Nr. 20SK-956-(14.20.110 E.)
Įregistravimo pagrindas:	
Plotas:	16514.00 kv. m
Įrašas galioja:	Nuo 2021-08-09
9.3.	Elektros tinklų apsaugos zonos (III skyrius, ketvirtasis skirsnis)
Daiktas:	žemės sklypas Nr. 4400-5603-7791, aprašytas p. 2.1. 2021-07-29 Nacionalinės žemės tarnybos teritorinio skyriaus vedėjo sprendimas Nr. 20SK-956-(14.20.110 E.)
Įregistravimo pagrindas:	

Plotas: 299.00 kv. m  
Įrašas galioja: Nuo 2021-08-09

9.4.  
Daiktas: Požeminio vandens vandenviečių apsaugos zonos (VI skyrius, vienuoliktasis skirsnis) žemės sklypas Nr. 4400-5603-7791, aprašytas p. 2.1.  
Įregistravimo pagrindas: 2021-07-29 Nacionalinės žemės tarnybos teritorinio skyriaus vedėjo sprendimas Nr. 20SK-956-(14.20.110 E.)  
Plotas: 16514.00 kv. m  
Įrašas galioja: Nuo 2021-08-09

#### **10. Daikto registravimas ir kadastro žymos:**

10.1.  
Daiktas: Kadastrinius matavimus atliko (kadastro žyma)  
[redacted]  
žemės sklypas Nr. 4400-5603-7791, aprašytas p. 2.1.  
Įregistravimo pagrindas: 2008-06-11 Kvalifikacijos pažymėjimas Nr. 2M-M-250  
2021-01-21 Nekilnojamojo daikto kadastro duomenų byla  
Įrašas galioja: Nuo 2021-08-09

10.2.  
Daiktas: Suformuotas sujungimo būdu (daikto registravimas)  
žemės sklypas Nr. 4400-5603-7791, aprašytas p. 2.1.  
2021-01-21 Nekilnojamojo daikto kadastro duomenų byla  
Įregistravimo pagrindas: 2021-07-29 Nacionalinės žemės tarnybos teritorinio skyriaus vedėjo sprendimas Nr. 20SK-956-(14.20.110 E.)  
Įrašas galioja: Nuo 2021-08-09

**11. Registro pastabos ir nuorodos:** įrašų nėra

**12. Kita informacija:** įrašų nėra

**13. Informacija apie duomenų sandoriui tikslinimą:** įrašų nėra





**Identifikuota:**

**Registruoti sklypai**  
4400-5604-1393

[Daugiau info](#)  
[Parodyti visą](#)

**Detali informacija**

Įvedimo data  
2021-06-17

Registro numeris  
44/2642878

Unikalus numeris  
4400-5604-1393

Kadastrinis numeris  
5103/7001:6

Nr. žemėtvarkos projekte  
4K

Sklypo adresas  
Kalvarijos sav., Kalvarijos  
sen., Kušliškių k.

Paskirtis  
Kita

Naudojimo būdas ir  
pobūdis  
Susisiekimo ir inžinerinių  
tinklų koridorių teritorijos :

Plotas (ha)  
0,0155

Matavimų tipas  
suformuotas atliekant  
kadastrinius matavimus

Koordinatų sistema



**VALSTYBĖS ĮMONĖ REGISTRŲ CENTRAS**  
 Lvovo g. 25-101, 09320 Vilnius, tel. (8 5) 2688 262, el. p. info@registrucentras.lt  
 Duomenys kaupiami ir saugomi Juridinių asmenų registre, kodas 124110246

## NEKILNOJAMOJO TURTO REGISTRO DUOMENŲ BAZĖS IŠRAŠAS

2022-02-17 11:40:15

### 1. Nekilnojamojo turto registre įregistruotas turtas:

Registro Nr.:	44/2642878
Registro tipas:	Žemės sklypas
Sudarymo data:	2021-06-17
	Kalvarijos sav., Kalvarijos sen., Kušliškių k.

### 2. Nekilnojamieji daiktai:

2.1.

Unikalus daikto numeris:	Žemės sklypas
Žemės sklypo kadastro numeris ir kadastro vietovės pavadinimas:	Kalvarijos sav., Kalvarijos sen., Kušliškių k.
Daikto pagrindinė naudojimo paskirtis:	<b>4400-5604-1393</b>
Žemės sklypo naudojimo būdas:	5103/7001:6 Akmenynų k.v.
Statusas:	Kita
Daikto istorinė kilmė:	Susisiekimo ir inžinerinių tinklų koridorių teritorijos
Žemės sklypo plotas:	Suformuotas sujungus daiktus
Žemės ūkio naudmenų plotas viso:	Gautas sujungus daiktus, unikalus daikto numeris 4400-5411-0191
iš jo: ariamos žemės plotas:	0.0155 ha
Žemės ūkio naudmenų našumo balas:	0.0155 ha
Matavimų tipas:	0.0155 ha
Indeksuota žemės sklypo vertė:	29.7
Žemės sklypo vertė:	Žemės sklypas suformuotas atliekant kadastrinius matavimus
Vidutinė rinkos vertė:	93 Eur
Vidutinės rinkos vertės nustatymo data:	58 Eur
Vidutinės rinkos vertės nustatymo būdas:	26 Eur
Kadastro duomenų nustatymo data:	2021-06-17
	Masinis vertinimas
	2021-01-22

**3. Daikto priklausiniai iš kito registro:** įrašų nėra**4. Nuosavybė:**

4.1.	Nuosavybės teisė
Savininkas:	LIETUVOS RESPUBLIKA, a.k. 111105555
Daiktas:	žemės sklypas Nr. 4400-5604-1393, aprašytas p. 2.1. 2021-01-25 Aktas Nr. ŽVP-235-(1.18.)
Įregistravimo pagrindas:	2021-06-08 Nacionalinės žemės tarnybos teritorinio skyriaus vedėjo sprendimas Nr. 20SK-678-(14.20.110 E.)
Įrašas galioja:	Nuo 2021-06-21

**5. Valstybės ir savivaldybių žemės patikėjimo teisė:**

5.1.	Valstybinės žemės patikėjimo teisė
Patikėtinis:	Nacionalinė žemės tarnyba prie Žemės ūkio ministerijos, a.k. 188704927
Daiktas:	žemės sklypas Nr. 4400-5604-1393, aprašytas p. 2.1. 2021-01-25 Aktas Nr. ŽVP-235-(1.18.)
Įregistravimo pagrindas:	2021-06-08 Nacionalinės žemės tarnybos teritorinio skyriaus vedėjo sprendimas Nr. 20SK-678-(14.20.110 E.)
Įrašas galioja:	Nuo 2021-06-21


**6. Kitos daiktinės teisės :** įrašų nėra**7. Juridiniai faktai:** įrašų nėra**8. Žymos:** įrašų nėra**9. Teritorijos, kuriose taikomos specialiosios žemės naudojimo sąlygos:**

9.1.	Biosferos poligonai (V skyrius, dvidešimt septintasis skirsnis)
Daiktas:	žemės sklypas Nr. 4400-5604-1393, aprašytas p. 2.1. 2021-06-08 Nacionalinės žemės tarnybos teritorinio skyriaus vedėjo sprendimas Nr. 20SK-678-(14.20.110 E.)
Įregistravimo pagrindas:	
Plotas:	99.00 kv. m

Įrašas galioja:	Nuo 2021-06-17
9.2.	Kelių apsaugos zonos (III skyrius, antrasis skirsnis)
Daiktas:	žemės sklypas Nr. 4400-5604-1393, aprašytas p. 2.1.
Įregistravimo pagrindas:	2021-06-08 Nacionalinės žemės tarnybos teritorinio skyriaus vedėjo sprendimas Nr. 20SK-678-(14.20.110 E.)
Plotas:	155.00 kv. m
Įrašas galioja:	Nuo 2021-06-17

#### **10. Daikto registravimas ir kadastro žymos:**

10.1.	Suformuotas sujungimo būdu (daikto registravimas)
Daiktas:	žemės sklypas Nr. 4400-5604-1393, aprašytas p. 2.1.
Įregistravimo pagrindas:	2021-01-22 Nekilnojamojo daikto kadastro duomenų byla 2021-06-08 Nacionalinės žemės tarnybos teritorinio skyriaus vedėjo sprendimas Nr. 20SK-678-(14.20.110 E.)
Įrašas galioja:	Nuo 2021-06-17

10.2.	Kadastrinius matavimus atliko (kadastro žyma)
	
Daiktas:	žemės sklypas Nr. 4400-5604-1393, aprašytas p. 2.1.
Įregistravimo pagrindas:	2016-06-29 Kvalifikacijos pažymėjimas Nr. 2M-M-2437 2021-01-22 Nekilnojamojo daikto kadastro duomenų byla
Įrašas galioja:	Nuo 2021-06-17

**11. Registro pastabos ir nuorodos:** įrašų nėra

**12. Kita informacija:** įrašų nėra

**13. Informacija apie duomenų sandoriui tikslinimą:** įrašų nėra







**VALSTYBĖS ĮMONĖ REGISTRŲ CENTRAS**  
 Lvovo g. 25-101, 09320 Vilnius, tel. (8 5) 2688 262, el. p. info@registrucentras.lt  
 Duomenys kaupiami ir saugomi Juridinių asmenų registre, kodas 124110246

## NEKILNOJAMOJO TURTO REGISTRO DUOMENŲ BAZĖS IŠRAŠAS

2022-02-17 11:43:33

### 1. Nekilnojamojo turto registre įregistruotas turtas:

Registro Nr.:	44/2642877
Registro tipas:	Žemės sklypas
Sudarymo data:	2021-06-17
	Kalvarija

### 2. Nekilnojamieji daiktai:

2.1.

Unikalus daikto numeris:	Žemės sklypas
Žemės sklypo kadastro numeris ir kadastro vietovės pavadinimas:	Kalvarija
Daikto pagrindinė naudojimo paskirtis:	4400-5665-6049
Žemės sklypo naudojimo būdas:	5142/7001:23 Kalvarijos m. k.v.
Statusas:	Kita
	Susisiekimo ir inžinerinių tinklų koridorių teritorijos
	Suformuotas sujungus daiktus
	Gautas sujungus daiktus, unikalus daikto numeris 4400-5392-1954
	Gautas sujungus daiktus, unikalus daikto numeris 4400-1826-8129
	Gautas sujungus daiktus, unikalus daikto numeris 4400-5391-9370
	Gautas sujungus daiktus, unikalus daikto numeris 4400-5411-6806
Daikto istorinė kilmė:	7.0388 ha
Žemės sklypo plotas:	4.5392 ha
Žemės ūkio naudmenų plotas viso:	4.5392 ha
iš jo: pievų ir natūralių ganyklų plotas:	2.4996 ha
Kelių plotas:	0.0800 ha
Nusausintos žemės plotas:	33.2
Žemės ūkio naudmenų našumo balas:	Žemės sklypas suformuotas atliekant kadastrinius matavimus
Matavimų tipas:	155954 Eur
Indeksuota žemės sklypo vertė:	97471 Eur
Žemės sklypo vertė:	

Vidutinė rinkos vertė:	52300 Eur
Vidutinės rinkos vertės nustatymo data:	2021-06-17
Vidutinės rinkos vertės nustatymo būdas:	Masinis vertinimas
Kadastro duomenų nustatymo data:	2021-01-26
Teritorija, kurioje taikomos specialiosios žemės naudojimo sąlygos:	Viešųjų ryšių tinklų elektroninių ryšių infrastruktūros apsaugos zonos (III skyrius, vienuoliktasis skirsnis)
Teritorijos unikalus numeris:	100201858
Teritorijos nustatymo data:	2022-01-03
Žymos apie teritoriją padarymo data:	2022-01-12
Teritorija, kurioje taikomos specialiosios žemės naudojimo sąlygos:	Viešųjų ryšių tinklų elektroninių ryšių infrastruktūros apsaugos zonos (III skyrius, vienuoliktasis skirsnis)
Teritorijos unikalus numeris:	100236908
Teritorijos nustatymo data:	2022-01-03
Žymos apie teritoriją padarymo data:	2022-02-03
Teritorija, kurioje taikomos specialiosios žemės naudojimo sąlygos:	Elektros tinklų apsaugos zonos (III skyrius, ketvirtasis skirsnis)
Teritorijos unikalus numeris:	100131010
Teritorijos nustatymo data:	2021-11-26
Žymos apie teritoriją padarymo data:	2021-12-07
Teritorija, kurioje taikomos specialiosios žemės naudojimo sąlygos:	Elektros tinklų apsaugos zonos (III skyrius, ketvirtasis skirsnis)
Teritorijos unikalus numeris:	100132088
Teritorijos nustatymo data:	2021-11-26
Žymos apie teritoriją padarymo data:	2021-12-07
Teritorija, kurioje taikomos specialiosios žemės naudojimo sąlygos:	Elektros tinklų apsaugos zonos (III skyrius, ketvirtasis skirsnis)
Teritorijos unikalus numeris:	100134551
Teritorijos nustatymo data:	2021-11-26
Žymos apie teritoriją padarymo data:	2021-12-09
Teritorija, kurioje taikomos specialiosios žemės naudojimo sąlygos:	Elektros tinklų apsaugos zonos (III skyrius, ketvirtasis skirsnis)
Teritorijos unikalus numeris:	100137260
Teritorijos nustatymo data:	2021-11-26
Žymos apie teritoriją padarymo data:	2021-12-10

Teritorija, kurioje taikomos specialiosios žemės naudojimo sąlygos:

Teritorijos unikalūs numeris:

Teritorijos nustatymo data:

Žymos apie teritoriją padarymo data:

Elektros tinklų apsaugos zonos (III skyrius, ketvirtasis skirsnis)

100161721

2021-11-26

2021-12-21

### **3. Daikto priklausiniai iš kito registro:** įrašų nėra

### **4. Nuosavybė:**

4.1.

Savininkas:

Daiktas:

Nuosavybės teisė

LIETUVOS RESPUBLIKA, a.k. 111105555

žemės sklypas Nr. 4400-5665-6049, aprašytas p. 2.1.

1999-12-17 Apskrities viršininko įsakymas Nr. 481 ŽM

2009-03-03 Apskrities viršininko įsakymas Nr. ŽM-177

2011-09-13 Nacionalinės žemės tarnybos teritorinio žemėtvarkos skyriaus vedėjo įsakymas Nr. 20VĮ-1554

2014-04-02 Nacionalinės žemės tarnybos teritorinio skyriaus vedėjo sprendimas Nr. 20SK-(14.20.110.)-403

2020-12-11 Nacionalinės žemės tarnybos teritorinio skyriaus vedėjo sprendimas Nr. 20SK-2494-(14.20.110 E.)

2020-12-11 Nacionalinės žemės tarnybos teritorinio skyriaus vedėjo sprendimas Nr. 20SK-2496-(14.20.110 E.)

2020-12-11 Nacionalinės žemės tarnybos teritorinio skyriaus vedėjo sprendimas Nr. 20SK-2500-(14.20.110 E.)

2021-06-08 Nacionalinės žemės tarnybos teritorinio skyriaus vedėjo sprendimas Nr. 20SK-677-(14.20.110 E.)

Įrašas galioja:

Nuo 2021-06-23

### **5. Valstybės ir savivaldybių žemės patikėjimo teisė:**

5.1.

Patikėtinis:

Daiktas:

Įregistravimo pagrindas:

Valstybinės žemės patikėjimo teisė

Valstybės įmonė Lietuvos automobilių kelių direkcija, a.k. 188710638

žemės sklypas Nr. 4400-5665-6049, aprašytas p. 2.1.

2017-04-25 Perdavimo - priėmimo aktas Nr. 6-331



Plotas:	2021-06-08 Nacionalinės žemės tarnybos teritorinio skyriaus vedėjo sprendimas Nr. 20SK-677-(14.20.110 E.)
Įrašas galioja:	2.4274 ha Nuo 2021-06-23
5.2.	Valstybinės žemės patikėjimo teisė
Patikėtinis:	Nacionalinė žemės tarnyba prie Žemės ūkio ministerijos, a.k. 188704927
Daiktas:	žemės sklypas Nr. 4400-5665-6049, aprašytas p. 2.1. 2011-09-13 Nacionalinės žemės tarnybos teritorinio žemėtvarkos skyriaus vedėjo įsakymas Nr. 20VI-1554 2014-04-02 Nacionalinės žemės tarnybos teritorinio skyriaus vedėjo sprendimas Nr. 20SK-(14.20.110.)-403 2020-12-11 Nacionalinės žemės tarnybos teritorinio skyriaus vedėjo sprendimas Nr. 20SK-2494-(14.20.110 E.) 2020-12-11 Nacionalinės žemės tarnybos teritorinio skyriaus vedėjo sprendimas Nr. 20SK-2500-(14.20.110 E.) 2020-12-11 Nacionalinės žemės tarnybos teritorinio skyriaus vedėjo sprendimas Nr. 20SK-2496-(14.20.110 E.) 2021-06-08 Nacionalinės žemės tarnybos teritorinio skyriaus vedėjo sprendimas Nr. 20SK-677-(14.20.110 E.) Žemės įstatymo pakeitimo ir papildymo įstatymas Nr. XI-912, 2010 m. birželio 18 d.
Įregistravimo pagrindas:	
Plotas:	4.6114 ha
Įrašas galioja:	Nuo 2021-06-23

**6. Kitos daiktinės teisės :** įrašų nėra


**7. Juridiniai faktai:** įrašų nėra

**8. Žymos:** įrašų nėra

**9. Teritorijos, kuriose taikomos specialiosios žemės naudojimo sąlygos:**

9.1.	Požeminio vandens vandenviečių apsaugos zonos (VI skyrius, vienuoliktasis skirsnis)
Daiktas:	žemės sklypas Nr. 4400-5665-6049, aprašytas p. 2.1.

Įregistravimo pagrindas:	2021-06-08 Nacionalinės žemės tarnybos teritorinio skyriaus vedėjo sprendimas Nr. 20SK-677-(14.20.110 E.)
Plotas:	63499.00 kv. m
Įrašas galioja:	Nuo 2021-06-17
9.2.	Viešųjų ryšių tinklų elektroninių ryšių infrastruktūros apsaugos zonos (III skyrius, vienuoliktasis skirsnis)
Daiktas:	žemės sklypas Nr. 4400-5665-6049, aprašytas p. 2.1.
Įregistravimo pagrindas:	2021-06-08 Nacionalinės žemės tarnybos teritorinio skyriaus vedėjo sprendimas Nr. 20SK-677-(14.20.110 E.)
Plotas:	1406.00 kv. m
Įrašas galioja:	Nuo 2021-06-17
9.3.	Melioruotos žemės ir melioracijos statinių apsaugos zonos (VI skyrius, antrasis skirsnis)
Daiktas:	žemės sklypas Nr. 4400-5665-6049, aprašytas p. 2.1.
Įregistravimo pagrindas:	2021-06-08 Nacionalinės žemės tarnybos teritorinio skyriaus vedėjo sprendimas Nr. 20SK-677-(14.20.110 E.)
Plotas:	800.00 kv. m
Įrašas galioja:	Nuo 2021-06-17
9.4.	Kelių apsaugos zonos (III skyrius, antrasis skirsnis)
Daiktas:	žemės sklypas Nr. 4400-5665-6049, aprašytas p. 2.1.
Įregistravimo pagrindas:	2021-06-08 Nacionalinės žemės tarnybos teritorinio skyriaus vedėjo sprendimas Nr. 20SK-677-(14.20.110 E.)
Plotas:	69252.00 kv. m
Įrašas galioja:	Nuo 2021-06-17
9.5.	Paviršinių vandens telkinių apsaugos zonos (VI skyrius, septintasis skirsnis)
Daiktas:	žemės sklypas Nr. 4400-5665-6049, aprašytas p. 2.1.
Įregistravimo pagrindas:	2021-06-08 Nacionalinės žemės tarnybos teritorinio skyriaus vedėjo sprendimas Nr. 20SK-677-(14.20.110 E.)
Plotas:	36306.00 kv. m
Įrašas galioja:	Nuo 2021-06-17

9.6.	Paviršinių vandens telkinių pakrantės apsaugos juostos (VI skyrius, aštuntasis skirsnis)
Daiktas:	žemės sklypas Nr. 4400-5665-6049, aprašytas p. 2.1.
Įregistravimo pagrindas:	2021-06-08 Nacionalinės žemės tarnybos teritorinio skyriaus vedėjo sprendimas Nr. 20SK-677-(14.20.110 E.)
Plotas:	12.00 kv. m
Įrašas galioja:	Nuo 2021-06-17
9.7.	Elektros tinklų apsaugos zonos (III skyrius, ketvirtasis skirsnis)
Daiktas:	žemės sklypas Nr. 4400-5665-6049, aprašytas p. 2.1.
Įregistravimo pagrindas:	2021-06-08 Nacionalinės žemės tarnybos teritorinio skyriaus vedėjo sprendimas Nr. 20SK-677-(14.20.110 E.)
Plotas:	520.00 kv. m
Įrašas galioja:	Nuo 2021-06-17
<b>10. Daikto registravimas ir kadastro žymos:</b>	
10.1.	Suformuotas sujungimo būdu (daikto registravimas)
Daiktas:	žemės sklypas Nr. 4400-5665-6049, aprašytas p. 2.1.
Įregistravimo pagrindas:	2021-01-26 Nekilnojamojo daikto kadastro duomenų byla
Įrašas galioja:	2021-06-08 Nacionalinės žemės tarnybos teritorinio skyriaus vedėjo sprendimas Nr. 20SK-677-(14.20.110 E.)
	Nuo 2021-06-17
10.2.	Kadastrinius matavimus atliko (kadastro žyma)
	
Daiktas:	žemės sklypas Nr. 4400-5665-6049, aprašytas p. 2.1.
Įregistravimo pagrindas:	2016-06-29 Kvalifikacijos pažymėjimas Nr. 2M-M-2437
Įrašas galioja:	2021-01-26 Nekilnojamojo daikto kadastro duomenų byla
	Nuo 2021-06-17

## 11. Registro pastabos ir nuorodos: įrašų nėra

**12. Kita informacija:** įrašų nėra

**13. Informacija apie duomenų sandoriui tikslinimą:** įrašų nėra



Identifikuota:  
Registruoti sklypai  
5103/7001:7  
Daugiau info  
Parodyti visa

Detali informacija

Įvedimo data  
2021-06-17

Registro numeris  
44/2642555

Unikalus numeris  
4400-5666-0344

Kadastrinis numeris  
5103/7001:7

Nr. žemėtvarkos projekte  
5-2K

Sklypo adresas  
Kalvarijos sav., Kalvarijos  
sen., Kušliškių k.

Paskirtis  
Kita

Naudojimo būdas ir  
pobūdis  
Susisiekimo ir inžinerinių  
tinklų koridorių teritorijos

Plotas (ha)  
0,0083

Matavimų tipas  
suformuotas atliekant  
kadastrinius matavimus

Koordinatų sistema

M 1 : 1 000

REGISTRŲ CENTRAS

## NEKILNOJAMOJO TURTO REGISTRO DUOMENŲ BAZĖS IŠRAŠAS

2022-02-17 11:45:51

**1. Nekilnojamojo turto registre įregistruotas turtas:**

Registro Nr.:	44/2642555
Registro tipas:	Žemės sklypas
Sudarymo data:	2021-06-17
	Kalvarijos sav., Kalvarijos sen., Kušliškių k.

**2. Nekilnojamieji daiktai:**

2.1.	Žemės sklypas
	Kalvarijos sav., Kalvarijos sen., Kušliškių k.

Unikalus daikto numeris:	4400-5666-0344
Žemės sklypo kadastro numeris ir kadastro vietovės pavadinimas:	5103/7001:7 Akmenynų k.v.
Daikto pagrindinė naudojimo paskirtis:	Kita
Žemės sklypo naudojimo būdas:	Susisiekimo ir inžinerinių tinklų koridorių teritorijos
Žemės sklypo plotas:	0.0083 ha
Žemės ūkio naudmenų plotas viso:	0.0083 ha
iš jo: pievų ir natūralių ganyklų plotas:	0.0083 ha
Žemės ūkio naudmenų našumo balas:	49.4
Matavimų tipas:	Žemės sklypas suformuotas atliekant kadastrinius matavimus
Indeksuota žemės sklypo vertė:	83 Eur
Žemės sklypo vertė:	52 Eur
Vidutinė rinkos vertė:	14 Eur
Vidutinės rinkos vertės nustatymo data:	2021-06-17
Vidutinės rinkos vertės nustatymo būdas:	Masinis vertinimas
Kadastro duomenų nustatymo data:	2021-05-14

**3. Daikto priklausiniai iš kito registro:** įrašų nėra

**4. Nuosavybė:**

4.1.	Nuosavybės teisė
Savininkas:	LIETUVOS RESPUBLIKA, a.k. 111105555
Daiktas:	žemės sklypas Nr. 4400-5666-0344, aprašytas p. 2.1.
Įregistravimo pagrindas:	2021-06-08 Nacionalinės žemės tarnybos teritorinio skyriaus vedėjo sprendimas Nr. 20SK-679-(14.20.110 E.)
Įrašas galioja:	Nuo 2021-06-21

**5. Valstybės ir savivaldybių žemės patikėjimo teisė:**

5.1.	Valstybinės žemės patikėjimo teisė
Patikėtinis:	Nacionalinė žemės tarnyba prie Žemės ūkio ministerijos, a.k. 188704927
Daiktas:	žemės sklypas Nr. 4400-5666-0344, aprašytas p. 2.1.
Įregistravimo pagrindas:	2021-06-08 Nacionalinės žemės tarnybos teritorinio skyriaus vedėjo sprendimas Nr. 20SK-679-(14.20.110 E.)
Įrašas galioja:	Nuo 2021-06-21

**6. Kitos daiktinės teisės :** įrašų nėra

**7. Juridiniai faktai:** įrašų nėra

**8. Žymos:** įrašų nėra

**9. Teritorijos, kuriose taikomos specialiosios žemės naudojimo sąlygos:**

9.1.	Paviršinių vandens telkinių pakrantės apsaugos juostos (VI skyrius, aštuntasis skirsnis)
Daiktas:	žemės sklypas Nr. 4400-5666-0344, aprašytas p. 2.1.
Įregistravimo pagrindas:	2021-06-08 Nacionalinės žemės tarnybos teritorinio skyriaus vedėjo sprendimas Nr. 20SK-679-(14.20.110 E.)
Plotas:	2.00 kv. m
Įrašas galioja:	Nuo 2021-06-17

9.2.  
Daiktas: Požeminio vandens vandenviečių apsaugos zonos (VI skyrius, vienuoliktasis skirsnis)  
žemės sklypas Nr. 4400-5666-0344, aprašytas p. 2.1.  
Įregistravimo pagrindas: 2021-06-08 Nacionalinės žemės tarnybos teritorinio skyriaus vedėjo sprendimas Nr. 20SK-679-(14.20.110 E.)  
Plotas: 83.00 kv. m  
Įrašas galioja: Nuo 2021-06-17

9.3.  
Daiktas: Paviršinių vandens telkinių apsaugos zonos (VI skyrius, septintasis skirsnis)  
žemės sklypas Nr. 4400-5666-0344, aprašytas p. 2.1.  
Įregistravimo pagrindas: 2021-06-08 Nacionalinės žemės tarnybos teritorinio skyriaus vedėjo sprendimas Nr. 20SK-679-(14.20.110 E.)  
Plotas: 83.00 kv. m  
Įrašas galioja: Nuo 2021-06-17

## **10. Daikto registravimas ir kadastro žymos:**

10.1.  
Daiktas: Suformuotas naujas (daikto registravimas)  
žemės sklypas Nr. 4400-5666-0344, aprašytas p. 2.1.  
Įregistravimo pagrindas: 2021-05-14 Nekilnojamojo daikto kadastro duomenų byla  
2021-06-08 Nacionalinės žemės tarnybos teritorinio skyriaus vedėjo sprendimas Nr. 20SK-679-(14.20.110 E.)  
Įrašas galioja: Nuo 2021-06-17

10.2.  
Daiktas: Kadastrinius matavimus atliko (kadastro žyma)  
[redacted] F  
žemės sklypas Nr. 4400-5666-0344, aprašytas p. 2.1.  
Įregistravimo pagrindas: 2016-06-29 Kvalifikacijos pažymėjimas Nr. 2M-M-2437  
2021-05-14 Nekilnojamojo daikto kadastro duomenų byla  
Įrašas galioja: Nuo 2021-06-17

## **11. Registro pastabos ir nuorodos: įrašų nėra**

**12. Kita informacija:** įrašų nėra

**13. Informacija apie duomenų sandoriui tikslinimą:** įrašų nėra





**Identifikuota:**

**Registruoti sklypai**  
**4400-5606-2150**

[Daugiau info](#)  
[Parodyti visa](#)

### Detali informacija

Ivedimo data  
2021-08-03

Registro numeris  
44/2637571

Unikalus numeris  
4400-5606-2150

Kadastrinis numeris  
5142/7001:24

Nr. žemėtvarkos projekte

Sklypo adresas  
Kalvarija

Paskirtis  
Kita

Naudojimo būdas ir pobūdis  
Susisiekimo ir inžinerinių tinklų koridorių teritorijos :

Plotas (ha)  
0,3758

Matavimų tipas  
suformuotas atliekant kadastrinius matavimus

Koordinatų sistema  
(KS94) LKS-94

M 1:1000

REGISTRŲ CENTRAS



**VALSTYBĖS ĮMONĖ REGISTRŲ CENTRAS**  
 Lvovo g. 25-101, 09320 Vilnius, tel. (8 5) 2688 262, el. p. info@registrucentras.lt  
 Duomenys kaupiami ir saugomi Juridinių asmenų registre, kodas 124110246

## NEKILNOJAMOJO TURTO REGISTRO DUOMENŲ BAZĖS IŠRAŠAS

2022-02-17 11:48:11

### 1. Nekilnojamojo turto registre įregistruotas turtas:

Registro Nr.:	44/2637571
Registro tipas:	Žemės sklypas
Sudarymo data:	2021-06-02
	Kalvarija

### 2. Nekilnojamieji daiktai:

2.1.

Unikalus daikto numeris:	Žemės sklypas
Žemės sklypo kadastro numeris ir kadastro vietovės pavadinimas:	Kalvarija
Daikto pagrindinė naudojimo paskirtis:	4400-5606-2150
Žemės sklypo naudojimo būdas:	5142/7001:24 Kalvarijos m. k.v.
Žemės sklypo plotas:	Kita
Žemės ūkio naudmenų plotas viso:	Susisiekimo ir inžinerinių tinklų koridorių teritorijos
iš jo: pievų ir natūralių ganyklų plotas:	0.3758 ha
Žemės ūkio naudmenų našumo balas:	0.3758 ha
Matavimų tipas:	45.2
Indeksuota žemės sklypo vertė:	Žemės sklypas suformuotas atliekant kadastrinius matavimus
Žemės sklypo vertė:	3307 Eur
Vidutinė rinkos vertė:	2067 Eur
Vidutinės rinkos vertės nustatymo data:	5730 Eur
Vidutinės rinkos vertės nustatymo būdas:	2021-08-03
Kadastro duomenų nustatymo data:	Masinis vertinimas
	2021-01-25

**3. Daikto priklausiniai iš kito registro:** įrašų nėra**4. Nuosavybė:**

4.1.	Nuosavybės teisė
Savininkas:	LIETUVOS RESPUBLIKA, a.k. 111105555
Daiktas:	žemės sklypas Nr. 4400-5606-2150, aprašytas p. 2.1.
Įregistravimo pagrindas:	2021-07-23 Nacionalinės žemės tarnybos teritorinio skyriaus vedėjo sprendimas Nr. 20SK-939-(14.20.110 E.)
Įrašas galioja:	Nuo 2021-08-09

**5. Valstybės ir savivaldybių žemės patikėjimo teisė:**

5.1.	Valstybinės žemės patikėjimo teisė
Patikėtinis:	Nacionalinė žemės tarnyba prie Žemės ūkio ministerijos, a.k. 188704927
Daiktas:	žemės sklypas Nr. 4400-5606-2150, aprašytas p. 2.1.
Įregistravimo pagrindas:	2021-07-23 Nacionalinės žemės tarnybos teritorinio skyriaus vedėjo sprendimas Nr. 20SK-939-(14.20.110 E.)
Įrašas galioja:	Nuo 2021-08-09

**6. Kitos daiktinės teisės :** įrašų nėra**7. Juridiniai faktai:** įrašų nėra**8. Žymos:** įrašų nėra**9. Teritorijos, kuriose taikomos specialiosios žemės naudojimo sąlygos:**

9.1.	Paviršinių vandens telkinių apsaugos zonos (VI skyrius, septintasis skirsnis)
Daiktas:	žemės sklypas Nr. 4400-5606-2150, aprašytas p. 2.1.
Įregistravimo pagrindas:	2021-07-23 Nacionalinės žemės tarnybos teritorinio skyriaus vedėjo sprendimas Nr. 20SK-939-(14.20.110 E.)
Plotas:	3758.00 kv. m
Įrašas galioja:	Nuo 2021-08-03



9.2.	Požeminio vandens vandenviečių apsaugos zonos (VI skyrius, vienuoliktasis skirsnis)
Daiktas:	žemės sklypas Nr. 4400-5606-2150, aprašytas p. 2.1.
Įregistravimo pagrindas:	2021-07-23 Nacionalinės žemės tarnybos teritorinio skyriaus vedėjo sprendimas Nr. 20SK-939-(14.20.110 E.)
Plotas:	3758.00 kv. m
Įrašas galioja:	Nuo 2021-08-03
9.3.	Kelių apsaugos zonos (III skyrius, antrasis skirsnis)
Daiktas:	žemės sklypas Nr. 4400-5606-2150, aprašytas p. 2.1.
Įregistravimo pagrindas:	2021-07-23 Nacionalinės žemės tarnybos teritorinio skyriaus vedėjo sprendimas Nr. 20SK-939-(14.20.110 E.)
Plotas:	1948.00 kv. m
Įrašas galioja:	Nuo 2021-08-03
9.4.	Paviršinių vandens telkinių pakrantės apsaugos juostos (VI skyrius, aštuntasis skirsnis)
Daiktas:	žemės sklypas Nr. 4400-5606-2150, aprašytas p. 2.1.
Įregistravimo pagrindas:	2021-07-23 Nacionalinės žemės tarnybos teritorinio skyriaus vedėjo sprendimas Nr. 20SK-939-(14.20.110 E.)
Plotas:	322.00 kv. m
Įrašas galioja:	Nuo 2021-08-03
<b>10. Daikto registravimas ir kadastro žymos:</b>	
10.1.	Suformuotas naujas (daikto registravimas)
Daiktas:	žemės sklypas Nr. 4400-5606-2150, aprašytas p. 2.1.
Įregistravimo pagrindas:	2021-01-25 Nekilnojamojo daikto kadastro duomenų byla
Įrašas galioja:	2021-07-23 Nacionalinės žemės tarnybos teritorinio skyriaus vedėjo sprendimas Nr. 20SK-939-(14.20.110 E.)
	Nuo 2021-08-03
10.2.	Kadastrinius matavimus atliko (kadastro žyma)
Daiktas:	žemės sklypas Nr. 4400-5606-2150, aprašytas p. 2.1.

Įregistravimo pagrindas:

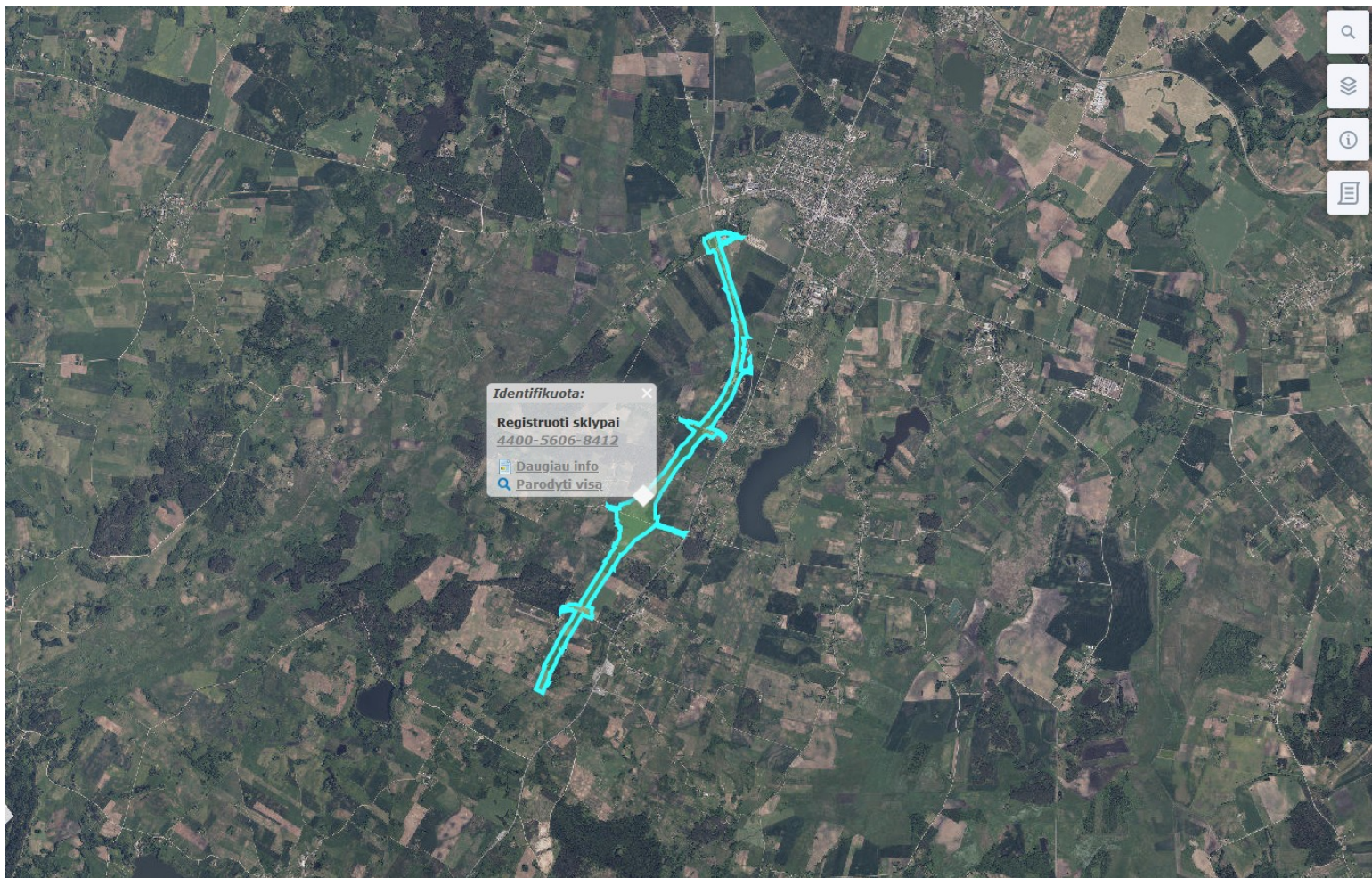
2008-06-11 Kvalifikacijos pažymėjimas Nr. 2M-M-250  
2021-01-25 Nekilnojamojo daikto kadastro duomenų byla  
Nuo 2021-08-03

Įrašas galioja:

**11. Registro pastabos ir nuorodos:** įrašų nėra

**12. Kita informacija:** įrašų nėra

**13. Informacija apie duomenų sandoriui tikslinimą:** įrašų nėra



**Identifikuota:**

Registruoti sklypai  
4400-5606-8412

[Daugiau info](#)  
[Parodyti visą](#)

**Detali informacija**

Išvedimo data  
2021-10-13

Registro numeris  
44/2684518

Unikalus numeris  
4400-5606-8412

Kadastrinis numeris  
5138/7001:25

Nr. žemėtvarkos projekte

Sklypo adresas

Paskirtis  
Kita

Naudojimo būdas ir pobūdis  
Susisiekimo ir inžinerinių tinklų koridorių teritorijos :

Plotas (ha)  
107,1408

Matavimų tipas  
suformuotas atliekant kadastrinius matavimus

Koordinatų sistema  
(KS94) LKS-94

CX



**VALSTYBĖS ĮMONĖ REGISTRŲ CENTRAS**  
 Lvovo g. 25-101, 09320 Vilnius, tel. (8 5) 2688 262, el. p. info@registrucentras.lt  
 Duomenys kaupiami ir saugomi Juridinių asmenų registre, kodas 124110246

## NEKILNOJAMOJO TURTO REGISTRO DUOMENŲ BAZĖS IŠRAŠAS

2022-02-17 11:50:30

### 1. Nekilnojamojo turto registre įregistruotas turtas:

Registro Nr.:	44/2684518
Registro tipas:	Žemės sklypas
Sudarymo data:	2021-10-13
Teritorija:	Kalvarijos sav., Kalvarijos sav. teritorija

### 2. Nekilnojamieji daiktai:

2.1.	Žemės sklypas
Unikalus daikto numeris:	4400-5606-8412
Žemės sklypo kadastro numeris ir kadastro vietovės pavadinimas:	5138/7001:25 Jusevičių k.v.
Daikto pagrindinė naudojimo paskirtis:	Kita
Žemės sklypo naudojimo būdas:	Susisiekimo ir inžinerinių tinklų koridorių teritorijos
Statusas:	Suformuotas sujungus daiktus

Daikto istorinė kilmė:

Gautas sujungus daiktus, unikalus daikto numeris 4400-5392-4635  
 Gautas sujungus daiktus, unikalus daikto numeris 5138-0001-0084  
 Gautas sujungus daiktus, unikalus daikto numeris 4400-5392-3016  
 Gautas sujungus daiktus, unikalus daikto numeris 4400-5392-3364  
 Gautas sujungus daiktus, unikalus daikto numeris 4400-5392-5443  
 Gautas sujungus daiktus, unikalus daikto numeris 4400-5392-2384  
 Gautas sujungus daiktus, unikalus daikto numeris 4400-5392-8746  
 Gautas sujungus daiktus, unikalus daikto numeris 4400-5392-9100  
 Gautas sujungus daiktus, unikalus daikto numeris 4400-5392-9154  
 Gautas sujungus daiktus, unikalus daikto numeris 4400-5392-4213  
 Gautas sujungus daiktus, unikalus daikto numeris 4400-5187-2681  
 Gautas sujungus daiktus, unikalus daikto numeris 4400-5418-5774  
 Gautas sujungus daiktus, unikalus daikto numeris 4400-5392-6784  
 Gautas sujungus daiktus, unikalus daikto numeris 4400-5187-1595

Gautas sujungus daiktus, unikalus daikto numeris 4400-5392-8679  
Gautas sujungus daiktus, unikalus daikto numeris 4400-5187-1673  
Gautas sujungus daiktus, unikalus daikto numeris 4400-5392-1276  
Gautas sujungus daiktus, unikalus daikto numeris 4400-5393-0586  
Gautas sujungus daiktus, unikalus daikto numeris 4400-5392-3505  
Gautas sujungus daiktus, unikalus daikto numeris 4400-2523-9858  
Gautas sujungus daiktus, unikalus daikto numeris 4400-5392-9187  
Gautas sujungus daiktus, unikalus daikto numeris 4400-5392-4568  
Gautas sujungus daiktus, unikalus daikto numeris 4400-5170-5538  
Gautas sujungus daiktus, unikalus daikto numeris 4400-5464-3317  
Gautas sujungus daiktus, unikalus daikto numeris 4400-5392-7081  
Gautas sujungus daiktus, unikalus daikto numeris 4400-5392-1398  
Gautas sujungus daiktus, unikalus daikto numeris 4400-5392-8602  
Gautas sujungus daiktus, unikalus daikto numeris 4400-5392-8713  
Gautas sujungus daiktus, unikalus daikto numeris 4400-5392-8579  
Gautas sujungus daiktus, unikalus daikto numeris 4400-5392-8192  
Gautas sujungus daiktus, unikalus daikto numeris 4400-5392-5498  
Gautas sujungus daiktus, unikalus daikto numeris 5138-0001-0009  
Gautas sujungus daiktus, unikalus daikto numeris 4400-5381-3868  
Gautas sujungus daiktus, unikalus daikto numeris 4400-5381-4098  
Gautas sujungus daiktus, unikalus daikto numeris 4400-5170-8673  
Gautas sujungus daiktus, unikalus daikto numeris 4400-5170-9070  
Gautas sujungus daiktus, unikalus daikto numeris 4400-5392-2162  
Gautas sujungus daiktus, unikalus daikto numeris 4400-5380-8669  
Gautas sujungus daiktus, unikalus daikto numeris 4400-5380-6674  
Gautas sujungus daiktus, unikalus daikto numeris 4400-5187-8687  
Gautas sujungus daiktus, unikalus daikto numeris 4400-5170-8162  
Gautas sujungus daiktus, unikalus daikto numeris 4400-5171-3972  
Gautas sujungus daiktus, unikalus daikto numeris 4400-5170-5081  
Gautas sujungus daiktus, unikalus daikto numeris 4400-5380-7839  
Gautas sujungus daiktus, unikalus daikto numeris 4400-5380-6296  
Gautas sujungus daiktus, unikalus daikto numeris 4400-5169-9142  
Gautas sujungus daiktus, unikalus daikto numeris 4400-5380-6652  
Gautas sujungus daiktus, unikalus daikto numeris 4400-5380-6741

Gautas sujungus daiktus, unikalus daikto numeris 4400-5172-5563  
Gautas sujungus daiktus, unikalus daikto numeris 4400-5168-9290  
Gautas sujungus daiktus, unikalus daikto numeris 4400-5174-0566  
Gautas sujungus daiktus, unikalus daikto numeris 4400-5173-7987  
Gautas sujungus daiktus, unikalus daikto numeris 4400-5168-8870  
Gautas sujungus daiktus, unikalus daikto numeris 4400-1050-7950  
Gautas sujungus daiktus, unikalus daikto numeris 4400-5173-7287  
Gautas sujungus daiktus, unikalus daikto numeris 4400-5173-9670  
Gautas sujungus daiktus, unikalus daikto numeris 4400-5172-9463  
Gautas sujungus daiktus, unikalus daikto numeris 4400-5172-6956  
Gautas sujungus daiktus, unikalus daikto numeris 4400-2789-4322  
Gautas sujungus daiktus, unikalus daikto numeris 4400-5425-8272  
Gautas sujungus daiktus, unikalus daikto numeris 4400-5425-8018  
Gautas sujungus daiktus, unikalus daikto numeris 4400-5392-7505  
Gautas sujungus daiktus, unikalus daikto numeris 4400-5174-1234  
Gautas sujungus daiktus, unikalus daikto numeris 4400-5173-8508  
Gautas sujungus daiktus, unikalus daikto numeris 4400-5173-4295  
Gautas sujungus daiktus, unikalus daikto numeris 4400-5174-0580  
Gautas sujungus daiktus, unikalus daikto numeris 4400-0651-0030  
Gautas sujungus daiktus, unikalus daikto numeris 4400-5170-2513  
Gautas sujungus daiktus, unikalus daikto numeris 4400-5393-0631  
Gautas sujungus daiktus, unikalus daikto numeris 4400-5393-0342  
Gautas sujungus daiktus, unikalus daikto numeris 4400-5393-1629  
Gautas sujungus daiktus, unikalus daikto numeris 4400-5392-7492  
Gautas sujungus daiktus, unikalus daikto numeris 4400-5393-1829  
Gautas sujungus daiktus, unikalus daikto numeris 4400-5375-6371  
Gautas sujungus daiktus, unikalus daikto numeris 4400-5424-6770  
Gautas sujungus daiktus, unikalus daikto numeris 4400-5171-5712  
Gautas sujungus daiktus, unikalus daikto numeris 4400-5408-7240  
Gautas sujungus daiktus, unikalus daikto numeris 4400-5433-9683  
Gautas sujungus daiktus, unikalus daikto numeris 4400-5375-2048  
Gautas sujungus daiktus, unikalus daikto numeris 4400-5393-1642  
Gautas sujungus daiktus, unikalus daikto numeris 4400-5375-7136  
Gautas sujungus daiktus, unikalus daikto numeris 4400-5393-0453



	Gautas sujungus daiktus, unikalus daikto numeris 4400-5393-1750
Žemės sklypo plotas:	107.1408 ha
Žemės ūkio naudmenų plotas viso:	87.8918 ha
iš jo: ariamos žemės plotas:	86.6743 ha
iš jo: sodų plotas:	0.4870 ha
iš jo: pievų ir natūralių ganyklų plotas:	0.7305 ha
Kelių plotas:	8.6252 ha
Užstatyta teritorija:	1.3149 ha
Vandens telkinių plotas:	0.3624 ha
Kitos žemės plotas:	8.9465 ha
Nusausintos žemės plotas:	64.3935 ha
Žemės ūkio naudmenų našumo balas:	38.5
Matavimų tipas:	Žemės sklypas suformuotas atliekant kadastrinius matavimus
Indeksuota žemės sklypo vertė:	649093 Eur
Žemės sklypo vertė:	405683 Eur
Vidutinė rinkos vertė:	30400 Eur
Vidutinės rinkos vertės nustatymo data:	2021-10-13
Vidutinės rinkos vertės nustatymo būdas:	Masinis vertinimas
Kadastro duomenų nustatymo data:	2021-01-28
Teritorija, kurioje taikomos specialiosios žemės naudojimo sąlygos:	Viešųjų ryšių tinklų elektroninių ryšių infrastruktūros apsaugos zonos (III skyrius, vienuoliktasis skirsnis)
Teritorijos unikalus numeris:	100236908
Teritorijos nustatymo data:	2022-01-03
Žymos apie teritoriją padarymo data:	2022-02-03
Teritorija, kurioje taikomos specialiosios žemės naudojimo sąlygos:	Elektros tinklų apsaugos zonos (III skyrius, ketvirtasis skirsnis)
Teritorijos unikalus numeris:	100128569
Teritorijos nustatymo data:	2021-11-26
Žymos apie teritoriją padarymo data:	2021-12-06
Teritorija, kurioje taikomos specialiosios žemės naudojimo sąlygos:	Elektros tinklų apsaugos zonos (III skyrius, ketvirtasis skirsnis)
Teritorijos unikalus numeris:	100135800
Teritorijos nustatymo data:	2021-11-26
Žymos apie teritoriją padarymo data:	2021-12-09

Teritorija, kurioje taikomos specialiosios žemės naudojimo sąlygos:	Elektros tinklų apsaugos zonos (III skyrius, ketvirtasis skirsnis)
Teritorijos unikalus numeris:	100136340
Teritorijos nustatymo data:	2021-11-26
Žymos apie teritoriją padarymo data:	2021-12-09
Teritorija, kurioje taikomos specialiosios žemės naudojimo sąlygos:	Elektros tinklų apsaugos zonos (III skyrius, ketvirtasis skirsnis)
Teritorijos unikalus numeris:	100143272
Teritorijos nustatymo data:	2021-11-26
Žymos apie teritoriją padarymo data:	2021-12-14
Teritorija, kurioje taikomos specialiosios žemės naudojimo sąlygos:	Elektros tinklų apsaugos zonos (III skyrius, ketvirtasis skirsnis)
Teritorijos unikalus numeris:	100163134
Teritorijos nustatymo data:	2021-11-26
Žymos apie teritoriją padarymo data:	2021-12-21
Teritorija, kurioje taikomos specialiosios žemės naudojimo sąlygos:	Elektros tinklų apsaugos zonos (III skyrius, ketvirtasis skirsnis)
Teritorijos unikalus numeris:	100175280
Teritorijos nustatymo data:	2021-11-26
Žymos apie teritoriją padarymo data:	2021-12-23
Teritorija, kurioje taikomos specialiosios žemės naudojimo sąlygos:	Elektros tinklų apsaugos zonos (III skyrius, ketvirtasis skirsnis)
Teritorijos unikalus numeris:	100176644
Teritorijos nustatymo data:	2021-11-26
Žymos apie teritoriją padarymo data:	2021-12-27

### 3. Daikto priklausiniai iš kito registro: įrašų nėra

### 4. Nuosavybė:

4.1.	Nuosavybės teisė
Savininkas:	LIETUVOS RESPUBLIKA, a.k. 111105555
Daiktas:	žemės sklypas Nr. 4400-5606-8412, aprašytas p. 2.1.
Įregistravimo pagrindas:	2007-11-23 Apskrities viršininko įsakymas Nr. ŽM-1791
	2009-03-03 Apskrities viršininko įsakymas Nr. ŽM-177



2020-12-09 Nacionalinės žemės tarnybos teritorinio skyriaus vedėjo sprendimas Nr. 20SK-2379-(14.20.110 E.)  
2020-12-11 Nacionalinės žemės tarnybos teritorinio skyriaus vedėjo sprendimas Nr. 20SK-2493-(14.20.110 E.)  
2020-12-23 Aktas Nr. ŽVP-1564-(1.18.)  
2020-12-23 Aktas Nr. ŽVP-1563-(1.18.)  
2020-12-23 Aktas Nr. ŽVP-1602-(1.18.)  
2020-12-23 Aktas Nr. ŽVP-1603-(1.18.)  
2020-12-23 Aktas Nr. ŽVP-1606-(1.18.)  
2020-12-23 Aktas Nr. ŽVP-1601-(1.18.)  
2020-12-23 Aktas Nr. ŽVP-1600-(1.18.)  
2021-01-06 Aktas Nr. ŽVP-34-(1.18.)  
2021-01-06 Aktas Nr. ŽVP-8-(1.18.)  
2021-01-06 Aktas Nr. ŽVP-33-(1.18.)  
2021-01-13 Aktas Nr. ŽVP-64-(1.18.)  
2021-01-17 Aktas Nr. ŽVP-570-(1.18.)  
2021-01-18 Aktas Nr. ŽVP-71-(1.18.)  
2021-01-18 Aktas Nr. ŽVP-69-(1.18.)  
2021-01-18 Aktas Nr. ŽVP-121-(1.18.)  
2021-01-18 Aktas Nr. ŽVP-68-(1.18.)  
2021-01-18 Aktas Nr. ŽVP-70-(1.18.)  
2021-01-18 Aktas Nr. ŽVP-66-(1.18.)  
2021-01-18 Aktas Nr. ŽVP-67-(1.18.)  
2021-01-18 Aktas Nr. ŽVP-112-(1.18.)  
2021-01-20 Aktas Nr. ŽVP-138-(1.18.)  
2021-01-20 Aktas Nr. ŽVP-146-(1.18.)  
2021-01-20 Aktas Nr. ŽVP-133-(1.18.)  
2021-01-20 Aktas Nr. ŽVP-128-(1.18.)  
2021-01-20 Aktas Nr. ŽVP-150-(1.18.)  
2021-01-20 Aktas Nr. ŽVP-139-(1.18.)  
2021-01-20 Aktas Nr. ŽVP-134-(1.18.)  
2021-01-20 Aktas Nr. ŽVP-135-(1.18.)  
2021-01-20 Aktas Nr. ŽVP-132-(1.18.)  
2021-01-20 Aktas Nr. ŽVP-130-(1.18.)

2021-01-20 Aktas Nr. ŽVP-129-(1.18.)  
2021-01-20 Aktas Nr. ŽVP-125-(1.18.)  
2021-01-20 Aktas Nr. ŽVP-131-(1.18.)  
2021-01-20 Aktas Nr. ŽVP-127-(1.18.)  
2021-01-20 Aktas Nr. ŽVP-149-(1.18.)  
2021-01-20 Aktas Nr. ŽVP-143-(1.18.)  
2021-01-20 Aktas Nr. ŽVP-141-(1.18.)  
2021-01-20 Aktas Nr. ŽVP-142-(1.18.)  
2021-01-20 Aktas Nr. ŽVP-140-(1.18.)  
2021-01-20 Aktas Nr. ŽVP-136-(1.18.)  
2021-01-20 Aktas Nr. ŽVP-137-(1.18.)  
2021-01-20 Aktas Nr. ŽVP-151-(1.18.)  
2021-01-20 Aktas Nr. ŽVP-126-(1.18.)  
2021-01-25 Aktas Nr. ŽVP-236-(1.18.)  
2021-01-25 Aktas Nr. ŽVP-268-(1.18.)  
2021-01-25 Aktas Nr. ŽVP-269-(1.18.)  
2021-01-25 Aktas Nr. ŽVP-243-(1.18.)  
2021-01-25 Aktas Nr. ŽVP-249-(1.18.)  
2021-01-25 Aktas Nr. ŽVP-263-(1.18.)  
2021-01-25 Aktas Nr. ŽVP-248-(1.18.)  
2021-01-25 Aktas Nr. ŽVP-255-(1.18.)  
2021-01-25 Aktas Nr. ŽVP-244-(1.18.)  
2021-01-25 Aktas Nr. ŽVP-245-(1.18.)  
2021-01-25 Aktas Nr. ŽVP-275-(1.18.)  
2021-01-25 Aktas Nr. ŽVP-260-(1.18.)  
2021-01-25 Aktas Nr. ŽVP-246-(1.18.)  
2021-01-25 Aktas Nr. ŽVP-247-(1.18.)  
2021-01-25 Aktas Nr. ŽVP-250-(1.18.)  
2021-01-25 Aktas Nr. ŽVP-259-(1.18.)  
2021-01-25 Aktas Nr. ŽVP-265-(1.18.)  
2021-01-25 Aktas Nr. ŽVP-267-(1.18.)  
2021-01-25 Aktas Nr. ŽVP-254-(1.18.)  
2021-01-25 Aktas Nr. ŽVP-261-(1.18.)  
2021-01-25 Aktas Nr. ŽVP-266-(1.18.)

2021-01-25 Aktas Nr. ŽVP-242-(1.18.)  
2021-01-25 Aktas Nr. ŽVP-273-(1.18.)  
2021-01-25 Aktas Nr. ŽVP-274-(1.18.)  
2021-01-25 Aktas Nr. ŽVP-258-(1.18.)  
2021-01-25 Aktas Nr. ŽVP-271-(1.18.)  
2021-01-25 Aktas Nr. ŽVP-272-(1.18.)  
2021-01-25 Aktas Nr. ŽVP-264-(1.18.)  
2021-01-25 Aktas Nr. ŽVP-262-(1.18.)  
2021-01-25 Aktas Nr. ŽVP-256-(1.18.)  
2021-01-25 Aktas Nr. ŽVP-240-(1.18.)  
2021-01-25 Aktas Nr. ŽVP-241-(1.18.)  
2021-01-27 Aktas Nr. ŽVP-299-(1.18.)  
2021-01-27 Aktas Nr. ŽVP-298-(1.18.)  
2021-01-27 Aktas Nr. ŽVP-301-(1.18.)  
2021-01-27 Aktas Nr. ŽVP-300-(1.18.)  
2021-01-27 Aktas Nr. ŽVP-297-(1.18.)  
2021-01-27 Aktas Nr. ŽVP-303-(1.18.)  
2021-01-27 Aktas Nr. ŽVP-294-(1.18.)  
2021-01-27 Aktas Nr. ŽVP-302-(1.18.)  
2021-02-01 Aktas Nr. ŽVP-321-(1.18.)  
2021-02-01 Aktas Nr. ŽVP-358-(1.18.)  
2021-02-03 Aktas Nr. ŽVP-389-(1.18.)  
2021-02-03 Aktas Nr. ŽVP-400-(1.18.)  
2021-02-03 Aktas Nr. ŽVP-394-(1.18.)  
2021-02-03 Aktas Nr. ŽVP-399-(1.18.)  
2021-02-03 Aktas Nr. ŽVP-396-(1.18.)  
2021-02-03 Aktas Nr. ŽVP-395-(1.18.)  
2021-02-03 Aktas Nr. ŽVP-402-(1.18.)  
2021-02-03 Aktas Nr. ŽVP-391-(1.18.)  
2021-02-03 Aktas Nr. ŽVP-390-(1.18.)  
2021-02-03 Aktas Nr. ŽVP-397-(1.18.)  
2021-02-03 Aktas Nr. ŽVP-398-(1.18.)  
2021-02-03 Aktas Nr. ŽVP-392-(1.18.)  
2021-02-03 Aktas Nr. ŽVP-393-(1.18.)

2021-02-10 Aktas Nr. ŽVP-447-(1.18.)  
 2021-02-10 Aktas Nr. ŽVP-462-(1.18.)  
 2021-02-10 Aktas Nr. ŽVP-480-(1.18.)  
 2021-02-10 Aktas Nr. ŽVP-489-(1.18.)  
 2021-02-10 Aktas Nr. ŽVP-450-(1.18.)  
 2021-02-10 Aktas Nr. ŽVP-448-(1.18.)  
 2021-02-10 Aktas Nr. ŽVP-449-(1.18.)  
 2021-02-15 Aktas Nr. ŽVP-523-(1.18.)  
 2021-02-15 Aktas Nr. ŽVP-511-(1.18.)  
 2021-02-15 Aktas Nr. ŽVP-530-(1.18.)  
 2021-02-15 Aktas Nr. ŽVP-525-(1.18.)  
 2021-02-15 Aktas Nr. ŽVP-526-(1.18.)  
 2021-02-15 Aktas Nr. ŽVP-528-(1.18.)  
 2021-02-15 Aktas Nr. ŽVP-527-(1.18.)  
 2021-02-15 Aktas Nr. ŽVP-529-(1.18.)  
 2021-02-17 Aktas Nr. ŽVP-571-(1.18.)  
 2021-02-17 Aktas Nr. ŽVP-552-(1.18.)  
 2021-02-24 Aktas Nr. ŽVP-667-(1.18.)  
 2021-03-08 Aktas Nr. ŽVP-756-(1.18.)  
 2021-03-08 Aktas Nr. ŽVP-757-(1.18.)  
 2021-03-15 Aktas Nr. ŽVP-798-(1.18.)  
 2021-03-15 Aktas Nr. ŽVP-797-(1.18.)  
 2021-03-15 Aktas Nr. ŽVP-799-(1.18.)  
 2021-03-15 Aktas Nr. ŽVP-800-(1.18.)  
 2021-03-15 Aktas Nr. ŽVP-796-(1.18.)  
 2021-03-15 Aktas Nr. ŽVP-795-(1.18.)  
 2021-03-17 Aktas Nr. ŽVP-810-(1.18.)  
 2021-06-17 Apylinkės teismo nutartis Nr. eI3-5879-402/2021  
 2021-08-31 Apygardos teismo nutartis Nr. eI3-6803-644/2021  
 2021-10-07 Nacionalinės žemės tarnybos teritorinio skyriaus vedėjo sprendimas Nr.  
 20SK-1416-(14.20.110 E.)  
 Nuo 2021-10-20

Irašas galioja:

**5. Valstybės ir savivaldybių žemės patikėjimo teisė:**

5.1. Valstybinės žemės patikėjimo teisė  
 Patikėtinis: Valstybės įmonė Lietuvos automobilių kelių direkcija, a.k. 188710638  
 Daiktas: žemės sklypas Nr. 4400-5606-8412, aprašytas p. 2.1.  
 2017-04-25 Perdavimo - priėmimo aktas Nr. 6-331  
 2020-12-11 Nacionalinės žemės tarnybos teritorinio skyriaus vedėjo sprendimas Nr. 20SK-2493-(14.20.110 E.)  
 Įregistravimo pagrindas: 2021-10-07 Nacionalinės žemės tarnybos teritorinio skyriaus vedėjo sprendimas Nr. 20SK-1416-(14.20.110 E.)  
 Plotas: 7.9819 ha  
 Įrašas galioja: Nuo 2021-10-20

5.2. Valstybinės žemės patikėjimo teisė  
 Patikėtinis: Nacionalinė žemės tarnyba prie Žemės ūkio ministerijos, a.k. 188704927  
 Daiktas: žemės sklypas Nr. 4400-5606-8412, aprašytas p. 2.1.  
 2020-12-09 Nacionalinės žemės tarnybos teritorinio skyriaus vedėjo sprendimas Nr. 20SK-2379-(14.20.110 E.)  
 Įregistravimo pagrindas: 2020-12-23 Aktas Nr. ŽVP-1600-(1.18.)  
 2020-12-23 Aktas Nr. ŽVP-1563-(1.18.)  
 2020-12-23 Aktas Nr. ŽVP-1603-(1.18.)  
 2020-12-23 Aktas Nr. ŽVP-1601-(1.18.)  
 2020-12-23 Aktas Nr. ŽVP-1602-(1.18.)  
 2020-12-23 Aktas Nr. ŽVP-1564-(1.18.)  
 2020-12-23 Aktas Nr. ŽVP-1606-(1.18.)  
 2021-01-06 Aktas Nr. ŽVP-33-(1.18.)  
 2021-01-06 Aktas Nr. ŽVP-34-(1.18.)  
 2021-01-06 Aktas Nr. ŽVP-8-(1.18.)  
 2021-01-13 Aktas Nr. ŽVP-64-(1.18.)  
 2021-01-17 Aktas Nr. ŽVP-570-(1.18.)  
 2021-01-18 Aktas Nr. ŽVP-112-(1.18.)  
 2021-01-18 Aktas Nr. ŽVP-66-(1.18.)  
 2021-01-18 Aktas Nr. ŽVP-121-(1.18.)  
 2021-01-18 Aktas Nr. ŽVP-68-(1.18.)

2021-01-18 Aktas Nr. ŽVP-69-(1.18.)  
2021-01-18 Aktas Nr. ŽVP-70-(1.18.)  
2021-01-18 Aktas Nr. ŽVP-71-(1.18.)  
2021-01-18 Aktas Nr. ŽVP-67-(1.18.)  
2021-01-20 Aktas Nr. ŽVP-138-(1.18.)  
2021-01-20 Aktas Nr. ŽVP-146-(1.18.)  
2021-01-20 Aktas Nr. ŽVP-133-(1.18.)  
2021-01-20 Aktas Nr. ŽVP-128-(1.18.)  
2021-01-20 Aktas Nr. ŽVP-150-(1.18.)  
2021-01-20 Aktas Nr. ŽVP-139-(1.18.)  
2021-01-20 Aktas Nr. ŽVP-134-(1.18.)  
2021-01-20 Aktas Nr. ŽVP-135-(1.18.)  
2021-01-20 Aktas Nr. ŽVP-132-(1.18.)  
2021-01-20 Aktas Nr. ŽVP-130-(1.18.)  
2021-01-20 Aktas Nr. ŽVP-129-(1.18.)  
2021-01-20 Aktas Nr. ŽVP-125-(1.18.)  
2021-01-20 Aktas Nr. ŽVP-131-(1.18.)  
2021-01-20 Aktas Nr. ŽVP-149-(1.18.)  
2021-01-20 Aktas Nr. ŽVP-126-(1.18.)  
2021-01-20 Aktas Nr. ŽVP-143-(1.18.)  
2021-01-20 Aktas Nr. ŽVP-141-(1.18.)  
2021-01-20 Aktas Nr. ŽVP-142-(1.18.)  
2021-01-20 Aktas Nr. ŽVP-140-(1.18.)  
2021-01-20 Aktas Nr. ŽVP-136-(1.18.)  
2021-01-20 Aktas Nr. ŽVP-137-(1.18.)  
2021-01-20 Aktas Nr. ŽVP-151-(1.18.)  
2021-01-20 Aktas Nr. ŽVP-127-(1.18.)  
2021-01-25 Aktas Nr. ŽVP-236-(1.18.)  
2021-01-25 Aktas Nr. ŽVP-268-(1.18.)  
2021-01-25 Aktas Nr. ŽVP-269-(1.18.)  
2021-01-25 Aktas Nr. ŽVP-243-(1.18.)  
2021-01-25 Aktas Nr. ŽVP-249-(1.18.)  
2021-01-25 Aktas Nr. ŽVP-263-(1.18.)  
2021-01-25 Aktas Nr. ŽVP-248-(1.18.)

2021-01-25 Aktas Nr. ŽVP-255-(1.18.)  
2021-01-25 Aktas Nr. ŽVP-244-(1.18.)  
2021-01-25 Aktas Nr. ŽVP-245-(1.18.)  
2021-01-25 Aktas Nr. ŽVP-275-(1.18.)  
2021-01-25 Aktas Nr. ŽVP-260-(1.18.)  
2021-01-25 Aktas Nr. ŽVP-246-(1.18.)  
2021-01-25 Aktas Nr. ŽVP-247-(1.18.)  
2021-01-25 Aktas Nr. ŽVP-250-(1.18.)  
2021-01-25 Aktas Nr. ŽVP-259-(1.18.)  
2021-01-25 Aktas Nr. ŽVP-265-(1.18.)  
2021-01-25 Aktas Nr. ŽVP-267-(1.18.)  
2021-01-25 Aktas Nr. ŽVP-254-(1.18.)  
2021-01-25 Aktas Nr. ŽVP-261-(1.18.)  
2021-01-25 Aktas Nr. ŽVP-266-(1.18.)  
2021-01-25 Aktas Nr. ŽVP-242-(1.18.)  
2021-01-25 Aktas Nr. ŽVP-273-(1.18.)  
2021-01-25 Aktas Nr. ŽVP-274-(1.18.)  
2021-01-25 Aktas Nr. ŽVP-258-(1.18.)  
2021-01-25 Aktas Nr. ŽVP-271-(1.18.)  
2021-01-25 Aktas Nr. ŽVP-272-(1.18.)  
2021-01-25 Aktas Nr. ŽVP-264-(1.18.)  
2021-01-25 Aktas Nr. ŽVP-262-(1.18.)  
2021-01-25 Aktas Nr. ŽVP-256-(1.18.)  
2021-01-25 Aktas Nr. ŽVP-240-(1.18.)  
2021-01-25 Aktas Nr. ŽVP-241-(1.18.)  
2021-01-27 Aktas Nr. ŽVP-298-(1.18.)  
2021-01-27 Aktas Nr. ŽVP-303-(1.18.)  
2021-01-27 Aktas Nr. ŽVP-301-(1.18.)  
2021-01-27 Aktas Nr. ŽVP-300-(1.18.)  
2021-01-27 Aktas Nr. ŽVP-294-(1.18.)  
2021-01-27 Aktas Nr. ŽVP-299-(1.18.)  
2021-01-27 Aktas Nr. ŽVP-302-(1.18.)  
2021-01-27 Aktas Nr. ŽVP-297-(1.18.)  
2021-02-01 Aktas Nr. ŽVP-358-(1.18.)

2021-02-01 Aktas Nr. ŽVP-321-(1.18.)  
2021-02-03 Aktas Nr. ŽVP-391-(1.18.)  
2021-02-03 Aktas Nr. ŽVP-402-(1.18.)  
2021-02-03 Aktas Nr. ŽVP-395-(1.18.)  
2021-02-03 Aktas Nr. ŽVP-396-(1.18.)  
2021-02-03 Aktas Nr. ŽVP-398-(1.18.)  
2021-02-03 Aktas Nr. ŽVP-394-(1.18.)  
2021-02-03 Aktas Nr. ŽVP-400-(1.18.)  
2021-02-03 Aktas Nr. ŽVP-392-(1.18.)  
2021-02-03 Aktas Nr. ŽVP-399-(1.18.)  
2021-02-03 Aktas Nr. ŽVP-393-(1.18.)  
2021-02-03 Aktas Nr. ŽVP-390-(1.18.)  
2021-02-03 Aktas Nr. ŽVP-389-(1.18.)  
2021-02-03 Aktas Nr. ŽVP-397-(1.18.)  
2021-02-10 Aktas Nr. ŽVP-447-(1.18.)  
2021-02-10 Aktas Nr. ŽVP-462-(1.18.)  
2021-02-10 Aktas Nr. ŽVP-480-(1.18.)  
2021-02-10 Aktas Nr. ŽVP-489-(1.18.)  
2021-02-10 Aktas Nr. ŽVP-448-(1.18.)  
2021-02-10 Aktas Nr. ŽVP-449-(1.18.)  
2021-02-10 Aktas Nr. ŽVP-450-(1.18.)  
2021-02-15 Aktas Nr. ŽVP-525-(1.18.)  
2021-02-15 Aktas Nr. ŽVP-511-(1.18.)  
2021-02-15 Aktas Nr. ŽVP-530-(1.18.)  
2021-02-15 Aktas Nr. ŽVP-523-(1.18.)  
2021-02-15 Aktas Nr. ŽVP-526-(1.18.)  
2021-02-15 Aktas Nr. ŽVP-528-(1.18.)  
2021-02-15 Aktas Nr. ŽVP-527-(1.18.)  
2021-02-15 Aktas Nr. ŽVP-529-(1.18.)  
2021-02-17 Aktas Nr. ŽVP-552-(1.18.)  
2021-02-17 Aktas Nr. ŽVP-571-(1.18.)  
2021-02-24 Aktas Nr. ŽVP-667-(1.18.)  
2021-03-08 Aktas Nr. ŽVP-757-(1.18.)  
2021-03-08 Aktas Nr. ŽVP-756-(1.18.)



2021-03-15 Aktas Nr. ŽVP-798-(1.18.)  
 2021-03-15 Aktas Nr. ŽVP-797-(1.18.)  
 2021-03-15 Aktas Nr. ŽVP-795-(1.18.)  
 2021-03-15 Aktas Nr. ŽVP-796-(1.18.)  
 2021-03-15 Aktas Nr. ŽVP-799-(1.18.)  
 2021-03-15 Aktas Nr. ŽVP-800-(1.18.)  
 2021-03-17 Aktas Nr. ŽVP-810-(1.18.)  
 2021-06-17 Apylinkės teismo nutartis Nr. eI3-5879-402/2021  
 2021-08-31 Apygardos teismo nutartis Nr. eI3-6803-644/2021  
 2021-10-07 Nacionalinės žemės tarnybos teritorinio skyriaus vedėjo sprendimas Nr. 20SK-1416-(14.20.110 E.)  
 Žemės įstatymo pakeitimo ir papildymo įstatymas Nr. XI-912, 2010 m. birželio 18 d.  
 99.1589 ha  
 Nuo 2021-10-20

Plotas:

Įrašas galioja:

**6. Kitos daiktinės teisės :** įrašų nėra

**7. Juridiniai faktai:** įrašų nėra

**8. Žymos:** įrašų nėra

**9. Teritorijos, kuriose taikomos specialiosios žemės naudojimo sąlygos:**

- 9.1. Paviršinių vandens telkinių pakrantės apsaugos juostos (VI skyrius, aštuntasis skirsnis)  
 Daiktas: žemės sklypas Nr. 4400-5606-8412, aprašytas p. 2.1.  
 Įregistravimo pagrindas: 2021-10-07 Nacionalinės žemės tarnybos teritorinio skyriaus vedėjo sprendimas Nr. 20SK-1416-(14.20.110 E.)  
 Plotas: 0.7834 ha  
 Įrašas galioja: Nuo 2021-10-13
- 9.2. Paviršinių vandens telkinių apsaugos zonos (VI skyrius, septintasis skirsnis)  
 Daiktas: žemės sklypas Nr. 4400-5606-8412, aprašytas p. 2.1.  
 Įregistravimo pagrindas: 2021-10-07 Nacionalinės žemės tarnybos teritorinio skyriaus vedėjo sprendimas Nr.

Plotas:	20SK-1416-(14.20.110 E.)
Įrašas galioja:	4.8259 ha
	Nuo 2021-10-13
9.3.	Vandens tiekimo ir nuotekų, paviršinių nuotekų tvarkymo infrastruktūros apsaugos zonos (III skyrius, dešimtas skirsnis)
Daiktas:	žemės sklypas Nr. 4400-5606-8412, aprašytas p. 2.1.
Įregistravimo pagrindas:	2021-10-07 Nacionalinės žemės tarnybos teritorinio skyriaus vedėjo sprendimas Nr. 20SK-1416-(14.20.110 E.)
Plotas:	0.0567 ha
Įrašas galioja:	Nuo 2021-10-13
9.4.	Melioruotos žemės ir melioracijos statinių apsaugos zonos (VI skyrius, antrasis skirsnis)
Daiktas:	žemės sklypas Nr. 4400-5606-8412, aprašytas p. 2.1.
Įregistravimo pagrindas:	2021-10-07 Nacionalinės žemės tarnybos teritorinio skyriaus vedėjo sprendimas Nr. 20SK-1416-(14.20.110 E.)
Plotas:	64.3935 ha
Įrašas galioja:	Nuo 2021-10-13
9.5.	Požeminio vandens vandenviečių apsaugos zonos (VI skyrius, vienuoliktasis skirsnis)
Daiktas:	žemės sklypas Nr. 4400-5606-8412, aprašytas p. 2.1.
Įregistravimo pagrindas:	2021-10-07 Nacionalinės žemės tarnybos teritorinio skyriaus vedėjo sprendimas Nr. 20SK-1416-(14.20.110 E.)
Plotas:	3.8725 ha
Įrašas galioja:	Nuo 2021-10-13
9.6.	Gruntinių geodezinių ženklų apsaugos zonos (VII skyrius, šeštasis skirsnis)
Daiktas:	žemės sklypas Nr. 4400-5606-8412, aprašytas p. 2.1.
Įregistravimo pagrindas:	2021-10-07 Nacionalinės žemės tarnybos teritorinio skyriaus vedėjo sprendimas Nr. 20SK-1416-(14.20.110 E.)
Plotas:	0.0003 ha
Įrašas galioja:	Nuo 2021-10-13

9.7.	Biosferos poligonai (V skyrius, dvidešimt septintasis skirsnis)
Daiktas:	žemės sklypas Nr. 4400-5606-8412, aprašytas p. 2.1.
Įregistravimo pagrindas:	2021-10-07 Nacionalinės žemės tarnybos teritorinio skyriaus vedėjo sprendimas Nr. 20SK-1416-(14.20.110 E.)
Plotas:	95.5397 ha
Įrašas galioja:	Nuo 2021-10-13
9.8.	Elektros tinklų apsaugos zonos (III skyrius, ketvirtasis skirsnis)
Daiktas:	žemės sklypas Nr. 4400-5606-8412, aprašytas p. 2.1.
Įregistravimo pagrindas:	2021-10-07 Nacionalinės žemės tarnybos teritorinio skyriaus vedėjo sprendimas Nr. 20SK-1416-(14.20.110 E.)
Plotas:	1.0891 ha
Įrašas galioja:	Nuo 2021-10-13
9.9.	Kelių apsaugos zonos (III skyrius, antrasis skirsnis)
Daiktas:	žemės sklypas Nr. 4400-5606-8412, aprašytas p. 2.1.
Įregistravimo pagrindas:	2021-10-07 Nacionalinės žemės tarnybos teritorinio skyriaus vedėjo sprendimas Nr. 20SK-1416-(14.20.110 E.)
Plotas:	107.1408 ha
Įrašas galioja:	Nuo 2021-10-13
9.10.	Viešųjų ryšių tinklų elektroninių ryšių infrastruktūros apsaugos zonos (III skyrius, vienuoliktasis skirsnis)
Daiktas:	žemės sklypas Nr. 4400-5606-8412, aprašytas p. 2.1.
Įregistravimo pagrindas:	2021-10-07 Nacionalinės žemės tarnybos teritorinio skyriaus vedėjo sprendimas Nr. 20SK-1416-(14.20.110 E.)
Plotas:	0.2739 ha
Įrašas galioja:	Nuo 2021-10-13
<b>10. Daikto registravimas ir kadastro žymos:</b>	
10.1.	Suformuotas sujungimo būdu (daikto registravimas)
Daiktas:	žemės sklypas Nr. 4400-5606-8412, aprašytas p. 2.1.
Įregistravimo pagrindas:	2021-01-28 Nekilnojamojo daikto kadastro duomenų byla

Įrašas galioja:	2021-10-07 Nacionalinės žemės tarnybos teritorinio skyriaus vedėjo sprendimas Nr. 20SK-1416-(14.20.110 E.) Nuo 2021-10-13
10.2.	Kadastrinius matavimus atliko (kadastro žyma) [redacted]
Daiktas:	žemės sklypas Nr. 4400-5606-8412, aprašytas p. 2.1.
Įregistravimo pagrindas:	2016-06-29 Kvalifikacijos pažymėjimas Nr. 2M-M-2437
Įrašas galioja:	2021-01-28 Nekilnojamojo daikto kadastro duomenų byla Nuo 2021-10-13

**11. Registro pastabos ir nuorodos:**

Statiniai registro Nr. 70/50103, Nr. 70/82866.

**12. Kita informacija:** įrašų nėra**13. Informacija apie duomenų sandoriui tikslinimą:** įrašų nėra



**Identifikuota:**

Registruoti sklypai  
4400-5606-2329

[Daugiau info](#)  
[Parodyti visa](#)

### Detali informacija

Įvedimo data  
2021-11-25

Registro numeris  
44/2697768

Unikalus numeris  
4400-5606-2329

Kadastrinis numeris  
5138/7001.26

Nr. žemėtvarkos projekte  
8K

Sklypo adresas  
Kalvarijos sav., Kalvarijos sen., Smalninkų k.

Paskirtis  
Kita

Naudojimo būdas ir pobūdis  
Susisiekimo ir inžinerinių tinklų koridorių teritorijos :

Plotas (ha)  
0,6435

Matavimų tipas  
suformuotas atliekant kadastrinius matavimus

Koordinatų sistema



**VALSTYBĖS ĮMONĖ REGISTRŲ CENTRAS**  
Lvovo g. 25-101, 09320 Vilnius, tel. (8 5) 2688 262, el. p. info@registrucentras.lt  
Duomenys kaupiami ir saugomi Juridinių asmenų registre, kodas 124110246

## NEKILNOJAMOJO TURTO REGISTRO DUOMENŲ BAZĖS IŠRAŠAS

2022-02-17 11:53:39

### 1. Nekilnojamojo turto registre įregistruotas turtas:

Registro Nr.:	44/2697768
Registro tipas:	Žemės sklypas
Sudarymo data:	2021-11-25
	Kalvarijos sav., Kalvarijos sen., Smalninkų k.

### 2. Nekilnojamieji daiktai:

2.1.	Žemės sklypas
	Kalvarijos sav., Kalvarijos sen., Smalninkų k.
Unikalus daikto numeris:	4400-5606-2329
Žemės sklypo kadastro numeris ir kadastro vietovės pavadinimas:	5138/7001:26 Jusevičių k.v.
Daikto pagrindinė naudojimo paskirtis:	Kita
Žemės sklypo naudojimo būdas:	Susisiekimo ir inžinerinių tinklų koridorių teritorijos
Statusas:	Suformuotas sujungus daiktus
	Gautas sujungus daiktus, unikalus daikto numeris 4400-5187-2552
	Gautas sujungus daiktus, unikalus daikto numeris 4400-5381-9684
	Gautas sujungus daiktus, unikalus daikto numeris 4400-5411-6975
Daikto istorinė kilmė:	
Žemės sklypo plotas:	0.6435 ha
Žemės ūkio naudmenų plotas viso:	0.6427 ha
iš jo: sodų plotas:	0.0104 ha
iš jo: pievų ir natūralių ganyklų plotas:	0.6323 ha
Kelių plotas:	0.0008 ha
Žemės ūkio naudmenų našumo balas:	26.5
Matavimų tipas:	Žemės sklypas suformuotas atliekant kadastrinius matavimus
Indeksuota žemės sklypo vertė:	3344 Eur
Žemės sklypo vertė:	2090 Eur
Vidutinė rinkos vertė:	676 Eur

Vidutinės rinkos vertės nustatymo data: 2021-11-25  
 Vidutinės rinkos vertės nustatymo būdas: Masinis vertinimas  
 Kadastro duomenų nustatymo data: 2021-01-27

**3. Daikto priklausiniai iš kito registro:** įrašų nėra

**4. Nuosavybė:**

4.1. Nuosavybės teisė  
 Savininkas: LIETUVOS RESPUBLIKA, a.k. 111105555  
 Daiktas: žemės sklypas Nr. 4400-5606-2329, aprašytas p. 2.1.  
 2021-01-25 Aktas Nr. ŽVP-270-(1.18.)  
 2021-02-10 Aktas Nr. ŽVP-445-(1.18.)  
 2021-02-10 Aktas Nr. ŽVP-446-(1.18.)  
 2021-02-10 Aktas Nr. ŽVP-444-(1.18.)  
 2021-02-15 Aktas Nr. ŽVP-535-(1.18.)  
 2021-02-15 Aktas Nr. ŽVP-534-(1.18.)  
 2021-02-15 Aktas Nr. ŽVP-533-(1.18.)  
 2021-06-17 Apygardos teismo nutartis Nr. eI3-6091-428/2021  
 2021-08-18 Nacionalinės žemės tarnybos teritorinio skyriaus vedėjo sprendimas Nr. 20SK-1004-(14.20.110 E.)  
 Įregistravimo pagrindas: Nuo 2021-11-30  
 Įrašas galioja:

**5. Valstybės ir savivaldybių žemės patikėjimo teisė:**

5.1. Valstybinės žemės patikėjimo teisė  
 Patikėtinis: Nacionalinė žemės tarnyba prie Žemės ūkio ministerijos, a.k. 188704927  
 Daiktas: žemės sklypas Nr. 4400-5606-2329, aprašytas p. 2.1.  
 2021-01-25 Aktas Nr. ŽVP-270-(1.18.)  
 2021-02-10 Aktas Nr. ŽVP-445-(1.18.)  
 2021-02-10 Aktas Nr. ŽVP-446-(1.18.)  
 2021-02-10 Aktas Nr. ŽVP-444-(1.18.)  
 2021-02-15 Aktas Nr. ŽVP-535-(1.18.)  
 2021-02-15 Aktas Nr. ŽVP-534-(1.18.)  
 2021-02-15 Aktas Nr. ŽVP-533-(1.18.)  
 Įregistravimo pagrindas:

Įrašas galioja:

2021-06-17 Apygardos teismo nutartis Nr. eI3-6091-428/2021  
 2021-08-18 Nacionalinės žemės tarnybos teritorinio skyriaus vedėjo sprendimas Nr.  
 20SK-1004-(14.20.110 E.)  
 Nuo 2021-11-30

**6. Kitos daiktinės teisės :** įrašų nėra

**7. Juridiniai faktai:** įrašų nėra

**8. Žymos:** įrašų nėra

**9. Teritorijos, kuriose taikomos specialiosios žemės naudojimo sąlygos:**

9.1.  
 Daiktas: Kelių apsaugos zonos (III skyrius, antrasis skirsnis)  
 žemės sklypas Nr. 4400-5606-2329, aprašytas p. 2.1.  
 Įregistravimo pagrindas: 2021-08-18 Nacionalinės žemės tarnybos teritorinio skyriaus vedėjo sprendimas Nr.  
 20SK-1004-(14.20.110 E.)  
 Plotas: 6435.00 kv. m  
 Įrašas galioja: Nuo 2021-11-25

9.2.  
 Daiktas: Melioruotos žemės ir melioracijos statinių apsaugos zonos (VI skyrius, antrasis  
 skirsnis)  
 žemės sklypas Nr. 4400-5606-2329, aprašytas p. 2.1.  
 Įregistravimo pagrindas: 2021-08-18 Nacionalinės žemės tarnybos teritorinio skyriaus vedėjo sprendimas Nr.  
 20SK-1004-(14.20.110 E.)  
 Plotas: 6323.00 kv. m  
 Įrašas galioja: Nuo 2021-11-25

**10. Daikto registravimas ir kadastro žymos:**

10.1.  
 Daiktas: Suformuotas sujungimo būdu (daikto registravimas)  
 žemės sklypas Nr. 4400-5606-2329, aprašytas p. 2.1.  
 Įregistravimo pagrindas: 2021-07-27 Nekilnojamojo daikto kadastro duomenų byla  
 2021-08-18 Nacionalinės žemės tarnybos teritorinio skyriaus vedėjo sprendimas Nr.



Įrašas galioja:	20SK-1004-(14.20.110 E.) Nuo 2021-11-25
10.2.	Kadastrinius matavimus atliko (kadastro žyma) [redacted]
Daiktas:	žemės sklypas Nr. 4400-5606-2329, aprašytas p. 2.1.
Įregistravimo pagrindas:	2008-06-11 Kvalifikacijos pažymėjimas Nr. 2M-M-250
Įrašas galioja:	2021-07-27 Nekilnojamojo daikto kadastro duomenų byla Nuo 2021-11-25

**11. Registro pastabos ir nuorodos:** įrašų nėra

**12. Kita informacija:** įrašų nėra

**13. Informacija apie duomenų sandoriui tikslinimą:** įrašų nėra





**VALSTYBĖS ĮMONĖ REGISTRŲ CENTRAS**  
 Lvovo g. 25-101, 09320 Vilnius, tel. (8 5) 2688 262, el. p. info@registrucentras.lt  
 Duomenys kaupiami ir saugomi Juridinių asmenų registre, kodas 124110246

## NEKILNOJAMOJO TURTO REGISTRO DUOMENŲ BAZĖS IŠRAŠAS

2022-02-17 13:26:04

### 1. Nekilnojamojo turto registre įregistruotas turtas:

Registro Nr.: 44/2671301  
 Registro tipas: Žemės sklypas  
 Sudarymo data: 2021-08-27  
 Teritorija: Kalvarijos sav., Kalvarijos sav. teritorija

### 2. Nekilnojamieji daiktai:

2.1. Žemės sklypas  
 Unikalus daikto numeris: 4400-5606-7664  
 Žemės sklypo kadastro numeris ir kadastro vietovės pavadinimas: 5172/7001:10 Sangrūdės k.v.  
 Daikto pagrindinė naudojimo paskirtis: Kita  
 Žemės sklypo naudojimo būdas: Susisiekimo ir inžinerinių tinklų koridorių teritorijos  
 Statusas: Suformuotas sujungus daiktus

Daikto istorinė kilmė:

Gautas sujungus daiktus, unikalus daikto numeris 4400-5185-8994  
 Gautas sujungus daiktus, unikalus daikto numeris 4400-5457-0451  
 Gautas sujungus daiktus, unikalus daikto numeris 4400-5417-9323  
 Gautas sujungus daiktus, unikalus daikto numeris 4400-5383-3240  
 Gautas sujungus daiktus, unikalus daikto numeris 4400-5410-3898  
 Gautas sujungus daiktus, unikalus daikto numeris 4400-5412-3714  
 Gautas sujungus daiktus, unikalus daikto numeris 4400-5407-5260  
 Gautas sujungus daiktus, unikalus daikto numeris 4400-5406-4101  
 Gautas sujungus daiktus, unikalus daikto numeris 4400-5409-3274  
 Gautas sujungus daiktus, unikalus daikto numeris 5172-0003-0003  
 Gautas sujungus daiktus, unikalus daikto numeris 4400-5433-7523  
 Gautas sujungus daiktus, unikalus daikto numeris 4400-5418-5274  
 Gautas sujungus daiktus, unikalus daikto numeris 5172-0003-0002  
 Gautas sujungus daiktus, unikalus daikto numeris 4400-5186-9322

	Gautas sujungus daiktus, unikalus daikto numeris 4400-5383-5222
	Gautas sujungus daiktus, unikalus daikto numeris 4400-5394-7796
	Gautas sujungus daiktus, unikalus daikto numeris 4400-5395-3158
Žemės sklypo plotas:	14.2399 ha
Žemės ūkio naudmenų plotas viso:	3.3576 ha
iš jo: ariamos žemės plotas:	0.2181 ha
iš jo: sodų plotas:	0.0562 ha
iš jo: pievų ir natūralių ganyklų plotas:	3.0833 ha
Kelių plotas:	0.3053 ha
Užstatyta teritorija:	0.6648 ha
Kitos žemės plotas:	9.9122 ha
Žemės ūkio naudmenų našumo balas:	22.4
Matavimų tipas:	Žemės sklypas suformuotas atliekant kadastrinius matavimus
Indeksuota žemės sklypo vertė:	18392 Eur
Žemės sklypo vertė:	11495 Eur
Vidutinė rinkos vertė:	6610 Eur
Vidutinės rinkos vertės nustatymo data:	2021-08-30
Vidutinės rinkos vertės nustatymo būdas:	Masinis vertinimas
Kadastro duomenų nustatymo data:	2021-07-19
Teritorija, kurioje taikomos specialiosios žemės naudojimo sąlygos:	Viešųjų ryšių tinklų elektroninių ryšių infrastruktūros apsaugos zonos (III skyrius, vienuoliktasis skirsnis)
Teritorijos unikalus numeris:	100236908
Teritorijos nustatymo data:	2022-01-03
Žymos apie teritoriją padarymo data:	2022-02-03
Teritorija, kurioje taikomos specialiosios žemės naudojimo sąlygos:	Elektros tinklų apsaugos zonos (III skyrius, ketvirtasis skirsnis)
Teritorijos unikalus numeris:	100128088
Teritorijos nustatymo data:	2021-11-26
Žymos apie teritoriją padarymo data:	2021-12-06
Teritorija, kurioje taikomos specialiosios žemės naudojimo sąlygos:	Elektros tinklų apsaugos zonos (III skyrius, ketvirtasis skirsnis)
Teritorijos unikalus numeris:	100128253
Teritorijos nustatymo data:	2021-11-26
Žymos apie teritoriją padarymo data:	2021-12-06

Teritorija, kurioje taikomos specialiosios žemės naudojimo sąlygos:

Teritorijos unikalus numeris:

Teritorijos nustatymo data:

Žymos apie teritoriją padarymo data:

Teritorija, kurioje taikomos specialiosios žemės naudojimo sąlygos:

Teritorijos unikalus numeris:

Teritorijos nustatymo data:

Žymos apie teritoriją padarymo data:

Teritorija, kurioje taikomos specialiosios žemės naudojimo sąlygos:

Teritorijos unikalus numeris:

Teritorijos nustatymo data:

Žymos apie teritoriją padarymo data:

Elektros tinklų apsaugos zonos (III skyrius, ketvirtasis skirsnis)

100131045

2021-11-26

2021-12-07

Elektros tinklų apsaugos zonos (III skyrius, ketvirtasis skirsnis)

100140570

2021-11-26

2021-12-13

Elektros tinklų apsaugos zonos (III skyrius, ketvirtasis skirsnis)

100175158

2021-11-26

2021-12-23

### 3. Daikto priklausiniai iš kito registro: įrašų nėra

### 4. Nuosavybė:

4.1.

Savininkas:

Daiktas:

Nuosavybės teisė

LIETUVOS RESPUBLIKA, a.k. 111105555

žemės sklypas Nr. 4400-5606-7664, aprašytas p. 2.1.

2006-05-22 Apskrities viršininko įsakymas Nr. ŽM-714

2011-11-25 Nacionalinės žemės tarnybos teritorinio žemėtvarkos skyriaus vedėjo įsakymas Nr. 20VĮ-2182

2020-11-30 Nacionalinės žemės tarnybos teritorinio skyriaus vedėjo sprendimas Nr. 20SK-2071-(14.20.110 E.)

2020-11-30 Nacionalinės žemės tarnybos teritorinio skyriaus vedėjo sprendimas Nr. 20SK-2082-(14.20.110 E.)

2020-12-23 Nacionalinės žemės tarnybos teritorinio skyriaus vedėjo sprendimas Nr. 20SK-2755-(14.20.110 E.)

2020-12-23 Aktas Nr. ŽVP-1565-(1.18.)

2020-12-23 Aktas Nr. ŽVP-1607-(1.18.)

2021-01-06 Aktas Nr. ŽVP-2-(1.18.)

Įregistravimo pagrindas:



2021-01-06 Aktas Nr. ŽVP-1-(1.18.)  
 2021-01-06 Aktas Nr. ŽVP-35-(1.18.)  
 2021-01-06 Aktas Nr. ŽVP-38-(1.18.)  
 2021-01-06 Aktas Nr. ŽVP-36-(1.18.)  
 2021-02-01 Aktas Nr. ŽVP-349-(1.18.)  
 2021-02-01 Aktas Nr. ŽVP-350-(1.18.)  
 2021-02-01 Aktas Nr. ŽVP-348-(1.18.)  
 2021-02-01 Aktas Nr. ŽVP-338-(1.18.)  
 2021-03-01 Aktas Nr. ŽVP-711-(1.18.)  
 2021-03-17 Aktas Nr. ŽVP-811-(1.18.)  
 2021-04-12 Aktas Nr. ŽVP-812-(1.18.)  
 2021-08-04 Nacionalinės žemės tarnybos teritorinio skyriaus vedėjo sprendimas Nr. 20SK-968-(14.20.110 E.)  
 Nuo 2021-09-01

Įrašas galioja:

## 5. Valstybės ir savivaldybių žemės patikėjimo teisė:

5.1.

Patikėtinis:

Daiktas:

Valstybinės žemės patikėjimo teisė  
 Nacionalinė žemės tarnyba prie Žemės ūkio ministerijos, a.k. 188704927  
 žemės sklypas Nr. 4400-5606-7664, aprašytas p. 2.1.

2006-05-22 Apskrities viršininko įsakymas Nr. ŽM-714

2011-11-25 Nacionalinės žemės tarnybos teritorinio žemėtvarkos skyriaus vedėjo įsakymas Nr. 20VĮ-2182

Įregistravimo pagrindas:

2020-11-30 Nacionalinės žemės tarnybos teritorinio skyriaus vedėjo sprendimas Nr. 20SK-2071-(14.20.110 E.)

2020-11-30 Nacionalinės žemės tarnybos teritorinio skyriaus vedėjo sprendimas Nr. 20SK-2082-(14.20.110 E.)

2020-12-23 Nacionalinės žemės tarnybos teritorinio skyriaus vedėjo sprendimas Nr. 20SK-2755-(14.20.110 E.)

2020-12-23 Aktas Nr. ŽVP-1565-(1.18.)

2020-12-23 Aktas Nr. ŽVP-1607-(1.18.)

2021-01-06 Aktas Nr. ŽVP-2-(1.18.)

2021-01-06 Aktas Nr. ŽVP-1-(1.18.)

2021-01-06 Aktas Nr. ŽVP-35-(1.18.)

2021-01-06 Aktas Nr. ŽVP-38-(1.18.)  
 2021-01-06 Aktas Nr. ŽVP-36-(1.18.)  
 2021-02-01 Aktas Nr. ŽVP-349-(1.18.)  
 2021-02-01 Aktas Nr. ŽVP-350-(1.18.)  
 2021-02-01 Aktas Nr. ŽVP-348-(1.18.)  
 2021-02-01 Aktas Nr. ŽVP-338-(1.18.)  
 2021-03-01 Aktas Nr. ŽVP-711-(1.18.)  
 2021-03-17 Aktas Nr. ŽVP-811-(1.18.)  
 2021-04-12 Aktas Nr. ŽVP-812-(1.18.)  
 2021-08-04 Nacionalinės žemės tarnybos teritorinio skyriaus vedėjo sprendimas Nr. 20SK-968-(14.20.110 E.)  
 Nuo 2021-09-01

Irašas galioja:

## 6. Kitos daiktinės teisės :

6.1.

Daiktas:

Iregistravimo pagrindas:

Plotas:

Irašas galioja:

Servitutas - teisė tiesti, aptarnauti, naudoti požemines, antžemines komunikacijas (tarnaujantis)  
 žemės sklypas Nr. 4400-5606-7664, aprašytas p. 2.1.  
 2019-09-17 Servituto sutartis Nr. 11921  
 2020-12-01 Nacionalinės žemės tarnybos teritorinio skyriaus vedėjo sprendimas Nr. 20SK-2087-(14.20.110 E.)  
 2021-08-04 Nacionalinės žemės tarnybos teritorinio skyriaus vedėjo sprendimas Nr. 20SK-968-(14.20.110 E.)  
 40.00 kv. m  
 Nuo 2021-09-02

6.2.

Daiktas:

Iregistravimo pagrindas:

Plotas:

Kiti servitutai (tarnaujantis)  
 žemės sklypas Nr. 4400-5606-7664, aprašytas p. 2.1.  
 2006-09-21 Sutartis Nr. 4952  
 2020-12-01 Nacionalinės žemės tarnybos teritorinio skyriaus vedėjo sprendimas Nr. 20SK-2089-(14.20.110 E.)  
 2021-08-04 Nacionalinės žemės tarnybos teritorinio skyriaus vedėjo sprendimas Nr. 20SK-968-(14.20.110 E.)  
 25.00 ha

Įrašas galioja: Nuo 2021-09-02

**7. Juridiniai faktai:** įrašų nėra

**8. Žymos:** įrašų nėra


**9. Teritorijos, kuriose taikomos specialiosios žemės naudojimo sąlygos:**

- |                          |   |
|--------------------------|---|
| 9.1.                     | Paviršinių vandens telkinių pakrantės apsaugos juostos (VI skyrius, aštuntasis skirsnis)                                |
| Daiktas:                 | žemės sklypas Nr. 4400-5606-7664, aprašytas p. 2.1.   |
| Įregistravimo pagrindas: | 2021-08-04 Nacionalinės žemės tarnybos teritorinio skyriaus vedėjo sprendimas Nr. 20SK-968-(14.20.110 E.)               |
| Plotas:                  | 736.00 kv. m  |
| Įrašas galioja:          | Nuo 2021-08-30  |
| 9.2.                     | Biosferos poligonai (V skyrius, dvidešimt septintasis skirsnis)   |
| Daiktas:                 | žemės sklypas Nr. 4400-5606-7664, aprašytas p. 2.1.   |
| Įregistravimo pagrindas: | 2021-08-04 Nacionalinės žemės tarnybos teritorinio skyriaus vedėjo sprendimas Nr. 20SK-968-(14.20.110 E.)               |
| Plotas:                  | 83037.00 kv. m  |
| Įrašas galioja:          | Nuo 2021-08-30  |
| 9.3.                     | Viešųjų ryšių tinklų elektroninių ryšių infrastruktūros apsaugos zonos (III skyrius, vienuoliktasis skirsnis)           |
| Daiktas:                 | žemės sklypas Nr. 4400-5606-7664, aprašytas p. 2.1.   |
| Įregistravimo pagrindas: | 2021-08-04 Nacionalinės žemės tarnybos teritorinio skyriaus vedėjo sprendimas Nr. 20SK-968-(14.20.110 E.)               |
| Plotas:                  | 6215.00 kv. m   |
| Įrašas galioja:          | Nuo 2021-08-30  |
| 9.4.                     | Vandens tiekimo ir nuotekų, paviršinių nuotekų tvarkymo infrastruktūros apsaugos zonos (III skyrius, dešimtas skirsnis) |
| Daiktas:                 | žemės sklypas Nr. 4400-5606-7664, aprašytas p. 2.1.   |



Įregistravimo pagrindas:	2021-08-04 Nacionalinės žemės tarnybos teritorinio skyriaus vedėjo sprendimas Nr. 20SK-968-(14.20.110 E.)
Plotas:	340.00 kv. m
Įrašas galioja:	Nuo 2021-08-30
9.5.	Paviršinių vandens telkinių apsaugos zonos (VI skyrius, septintasis skirsnis)
Daiktas:	žemės sklypas Nr. 4400-5606-7664, aprašytas p. 2.1.
Įregistravimo pagrindas:	2021-08-04 Nacionalinės žemės tarnybos teritorinio skyriaus vedėjo sprendimas Nr. 20SK-968-(14.20.110 E.)
Plotas:	32133.00 kv. m
Įrašas galioja:	Nuo 2021-08-30
9.6.	Pelkės ir šaltinynai (VI skyrius, devintasis skirsnis)
Daiktas:	žemės sklypas Nr. 4400-5606-7664, aprašytas p. 2.1.
Įregistravimo pagrindas:	2021-08-04 Nacionalinės žemės tarnybos teritorinio skyriaus vedėjo sprendimas Nr. 20SK-968-(14.20.110 E.)
Plotas:	2316.00 kv. m
Įrašas galioja:	Nuo 2021-08-30
9.7.	Kelių apsaugos zonos (III skyrius, antrasis skirsnis)
Daiktas:	žemės sklypas Nr. 4400-5606-7664, aprašytas p. 2.1.
Įregistravimo pagrindas:	2021-08-04 Nacionalinės žemės tarnybos teritorinio skyriaus vedėjo sprendimas Nr. 20SK-968-(14.20.110 E.)
Plotas:	122219.00 kv. m
Įrašas galioja:	Nuo 2021-08-30
9.8.	Elektros tinklų apsaugos zonos (III skyrius, ketvirtasis skirsnis)
Daiktas:	žemės sklypas Nr. 4400-5606-7664, aprašytas p. 2.1.
Įregistravimo pagrindas:	2021-08-04 Nacionalinės žemės tarnybos teritorinio skyriaus vedėjo sprendimas Nr. 20SK-968-(14.20.110 E.)
Plotas:	1676.00 kv. m
Įrašas galioja:	Nuo 2021-08-30

**10. Daikto registravimas ir kadastro žymos:**

10.1.	Suformuotas sujungimo būdu (daikto registravimas)
Daiktas:	žemės sklypas Nr. 4400-5606-7664, aprašytas p. 2.1.
Įregistravimo pagrindas:	2021-07-19 Nekilnojamojo daikto kadastro duomenų byla
Įrašas galioja:	Nuo 2021-08-30
10.2.	Kadastrinius matavimus atliko (kadastro žyma)
	
Daiktas:	žemės sklypas Nr. 4400-5606-7664, aprašytas p. 2.1.
Įregistravimo pagrindas:	2016-06-29 Kvalifikacijos pažymėjimas Nr. 2M-M-2437
Įrašas galioja:	2021-07-19 Nekilnojamojo daikto kadastro duomenų byla
	Nuo 2021-08-30

**11. Registro pastabos ir nuorodos:**

Statiniai registro Nr. 70/34840.

**12. Kita informacija:** įrašų nėra**13. Informacija apie duomenų sandoriui tikslinimą:** įrašų nėra



**Identifikuota:**

Registruoti sklypai  
4400-5607-4328

[Daugiau info](#)  
[Parodyti visa](#)

### Detali informacija

Ivedimo data  
2021-06-18

Registro numeris  
44/2637570

Unikalus numeris  
4400-5607-4328

Kadastrinis numeris  
5172/7001:7

Nr. žemėtvarkos projekte  
12K

Sklypo adresas  
Kalvarijos sav., Sangrūdės sen., Zovodos k.

Paskirtis  
Kita

Naudojimo būdas ir pobūdis  
Susisiekimo ir inžinerinių tinklų koridorių teritorijos :

Plotas (ha)  
0,0597

Matavimų tipas  
suformuotas atliekant kadastrinius matavimus

Koordinatų sistema



**VALSTYBĖS ĮMONĖ REGISTRŲ CENTRAS**  
 Lvovo g. 25-101, 09320 Vilnius, tel. (8 5) 2688 262, el. p. info@registrucentras.lt  
 Duomenys kaupiami ir saugomi Juridinių asmenų registre, kodas 124110246

## NEKILNOJAMOJO TURTO REGISTRO DUOMENŲ BAZĖS IŠRAŠAS

2022-02-17 13:28:00

### 1. Nekilnojamojo turto registre įregistruotas turtas:

Registro Nr.:	44/2637570
Registro tipas:	Žemės sklypas
Sudarymo data:	2021-06-02
	Kalvarijos sav., Sangrūdų sen., Zovodos k.

### 2. Nekilnojamieji daiktai:

2.1.

Unikalūs daikto numeris:	Žemės sklypas
Žemės sklypo kadastro numeris ir kadastro vietovės pavadinimas:	Kalvarijos sav., Sangrūdų sen., Zovodos k.
Daikto pagrindinė naudojimo paskirtis:	4400-5607-4328
Žemės sklypo naudojimo būdas:	5172/7001:7 Sangrūdų k.v.
Žemės sklypo plotas:	Kita
Žemės ūkio naudmenų plotas viso:	Susisiekimo ir inžinerinių tinklų koridorių teritorijos
iš jo: pievų ir natūralių ganyklų plotas:	0.0597 ha
Užstatyta teritorija:	0.0389 ha
Žemės ūkio naudmenų našumo balas:	0.0389 ha
Matavimų tipas:	0.0208 ha
Indeksuota žemės sklypo vertė:	19.7
Žemės sklypo vertė:	Žemės sklypas suformuotas atliekant kadastrinius matavimus
Vidutinė rinkos vertė:	238 Eur
Vidutinės rinkos vertės nustatymo data:	149 Eur
Vidutinės rinkos vertės nustatymo būdas:	94 Eur
Kadastro duomenų nustatymo data:	2021-06-18
	Masinis vertinimas
	2021-01-27

**3. Daikto priklausiniai iš kito registro:** įrašų nėra**4. Nuosavybė:**

4.1.	Nuosavybės teisė
Savininkas:	LIETUVOS RESPUBLIKA, a.k. 111105555
Daiktas:	žemės sklypas Nr. 4400-5607-4328, aprašytas p. 2.1.
Įregistravimo pagrindas:	2021-06-08 Nacionalinės žemės tarnybos teritorinio skyriaus vedėjo sprendimas Nr. 20SK-669-(14.20.110 E.)
Įrašas galioja:	Nuo 2021-06-18

**5. Valstybės ir savivaldybių žemės patikėjimo teisė:**

5.1.	Valstybinės žemės patikėjimo teisė
Patikėtinis:	Nacionalinė žemės tarnyba prie Žemės ūkio ministerijos, a.k. 188704927
Daiktas:	žemės sklypas Nr. 4400-5607-4328, aprašytas p. 2.1.
Įregistravimo pagrindas:	2021-06-08 Nacionalinės žemės tarnybos teritorinio skyriaus vedėjo sprendimas Nr. 20SK-669-(14.20.110 E.)
Įrašas galioja:	Nuo 2021-06-18

**6. Kitos daiktinės teisės :** įrašų nėra**7. Juridiniai faktai:** įrašų nėra**8. Žymos:** įrašų nėra**9. Teritorijos, kuriose taikomos specialiosios žemės naudojimo sąlygos:**

9.1.	Kelių apsaugos zonos (III skyrius, antrasis skirsnis)
Daiktas:	žemės sklypas Nr. 4400-5607-4328, aprašytas p. 2.1.
Įregistravimo pagrindas:	2021-06-08 Nacionalinės žemės tarnybos teritorinio skyriaus vedėjo sprendimas Nr. 20SK-669-(14.20.110 E.)
Plotas:	471.00 kv. m
Įrašas galioja:	Nuo 2021-06-18

9.2.  
 Daiktas: Biosferos poligonai (V skyrius, dvidešimt septintasis skirsnis)  
 žemės sklypas Nr. 4400-5607-4328, aprašytas p. 2.1.  
 Įregistravimo pagrindas: 2021-06-08 Nacionalinės žemės tarnybos teritorinio skyriaus vedėjo sprendimas Nr. 20SK-669-(14.20.110 E.)  
 Plotas: 597.00 kv. m  
 Įrašas galioja: Nuo 2021-06-18

## **10. Daikto registravimas ir kadastro žymos:**

10.1.  
 Daiktas: Suformuotas naujas (daikto registravimas)  
 žemės sklypas Nr. 4400-5607-4328, aprašytas p. 2.1.  
 Įregistravimo pagrindas: 2021-01-27 Nekilnojamojo daikto kadastro duomenų byla  
 2021-06-08 Nacionalinės žemės tarnybos teritorinio skyriaus vedėjo sprendimas Nr. 20SK-669-(14.20.110 E.)  
 Įrašas galioja: Nuo 2021-06-18

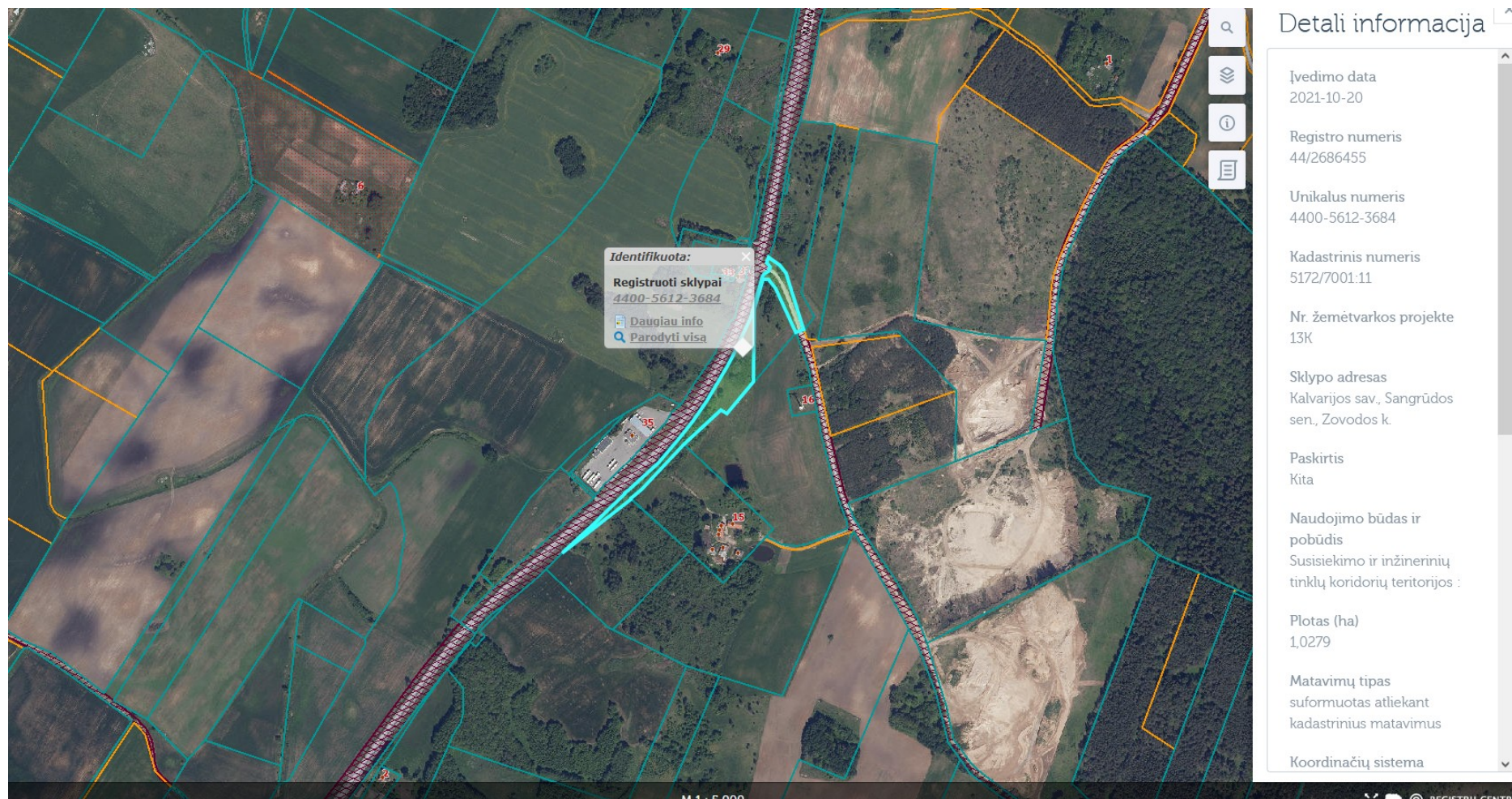
10.2.  
 Daiktas: Kadastrinius matavimus atliko (kadastro žyma)  
 [redacted]  
 žemės sklypas Nr. 4400-5607-4328, aprašytas p. 2.1.  
 Įregistravimo pagrindas: 2020-10-14 Kvalifikacijos pažymėjimas Nr. 2M-M-2797  
 2021-01-27 Nekilnojamojo daikto kadastro duomenų byla  
 Įrašas galioja: Nuo 2021-06-18

**11. Registro pastabos ir nuorodos:** įrašų nėra

**12. Kita informacija:** įrašų nėra

**13. Informacija apie duomenų sandoriui tikslinimą:** įrašų nėra







**VALSTYBĖS ĮMONĖ REGISTRŲ CENTRAS**  
 Lvovo g. 25-101, 09320 Vilnius, tel. (8 5) 2688 262, el. p. info@registrucentras.lt  
 Duomenys kaupiami ir saugomi Juridinių asmenų registre, kodas 124110246

## NEKILNOJAMOJO TURTO REGISTRO DUOMENŲ BAZĖS IŠRAŠAS

2022-02-17 13:30:47

### 1. Nekilnojamojo turto registre įregistruotas turtas:

Registro Nr.: 44/2686455  
 Registro tipas: Žemės sklypas  
 Sudarymo data: 2021-10-20  
 Kalvarijos sav., Sangrūdų sen., Zovodos k.

### 2. Nekilnojamieji daiktai:

2.1.

Žemės sklypas  
 Kalvarijos sav., Sangrūdų sen., Zovodos k.  
**4400-5612-3684**

Unikalus daikto numeris:

Žemės sklypo kadastro numeris ir kadastro vietovės pavadinimas:

5172/7001:11 Sangrūdų k.v.

Daikto pagrindinė naudojimo paskirtis:

Žemės sklypo naudojimo būdas:

Statusas:

Kita

Susisiekimo ir inžinerinių tinklų koridorių teritorijos

Suformuotas sujungus daiktus

Gautas sujungus daiktus, unikalus daikto numeris 4400-5172-7647

Gautas sujungus daiktus, unikalus daikto numeris 4400-5172-4566

Gautas sujungus daiktus, unikalus daikto numeris 4400-5183-8725

Gautas sujungus daiktus, unikalus daikto numeris 4400-5183-3771

Gautas sujungus daiktus, unikalus daikto numeris 4400-5184-8065

Žemės sklypo plotas:

1.0279 ha

Žemės ūkio naudmenų plotas viso:

0.4524 ha

iš jo: pievų ir natūralių ganyklų plotas:

0.4524 ha

Kelių plotas:

0.1323 ha

Vandens telkinių plotas:

0.0262 ha

Kitos žemės plotas:

0.4170 ha

Žemės ūkio naudmenų našumo balas:

36.9

Matavimų tipas:

Žemės sklypas suformuotas atliekant kadastrinius matavimus



Indeksuota žemės sklypo vertė:	3797 Eur
Žemės sklypo vertė:	2373 Eur
Vidutinė rinkos vertė:	963 Eur
Vidutinės rinkos vertės nustatymo data:	2021-10-20
Vidutinės rinkos vertės nustatymo būdas:	Masinis vertinimas
Kadastro duomenų nustatymo data:	2021-01-29

### 3. Daikto priklausiniai iš kito registro: įrašų nėra

#### 4. Nuosavybė:

4.1.	Nuosavybės teisė
Savininkas:	LIETUVOS RESPUBLIKA, a.k. 111105555
Daiktas:	žemės sklypas Nr. 4400-5612-3684, aprašytas p. 2.1. 2021-01-20 Aktas Nr. ŽVP-123-(1.18.) 2021-01-20 Aktas Nr. ŽVP-124-(1.18.) 2021-01-20 Aktas Nr. ŽVP-122-(1.18.) 2021-02-01 Aktas Nr. ŽVP-353-(1.18.) 2021-02-10 Aktas Nr. ŽVP-454-(1.18.) 2021-02-10 Aktas Nr. ŽVP-455-(1.18.) 2021-02-10 Aktas Nr. ŽVP-471-(1.18.) 2021-02-10 Aktas Nr. ŽVP-472-(1.18.) 2021-02-17 Aktas Nr. ŽVP-580-(1.18.) 2021-08-17 Apygardos teismo nutartis Nr. eI3-6311-423/2021 2021-10-08 Nacionalinės žemės tarnybos teritorinio skyriaus vedėjo sprendimas Nr. 20SK-1419-(14.20.110 E.)
Įregistravimo pagrindas:	
Įrašas galioja:	Nuo 2021-10-26

#### 5. Valstybės ir savivaldybių žemės patikėjimo teisė:

5.1.	Valstybinės žemės patikėjimo teisė
Patikėtinis:	Nacionalinė žemės tarnyba prie Žemės ūkio ministerijos, a.k. 188704927
Daiktas:	žemės sklypas Nr. 4400-5612-3684, aprašytas p. 2.1.
Įregistravimo pagrindas:	2021-01-20 Aktas Nr. ŽVP-123-(1.18.) 2021-01-20 Aktas Nr. ŽVP-124-(1.18.)

2021-01-20 Aktas Nr. ŽVP-122-(1.18.)  
 2021-02-01 Aktas Nr. ŽVP-353-(1.18.)  
 2021-02-10 Aktas Nr. ŽVP-454-(1.18.)  
 2021-02-10 Aktas Nr. ŽVP-455-(1.18.)  
 2021-02-10 Aktas Nr. ŽVP-471-(1.18.)  
 2021-02-10 Aktas Nr. ŽVP-472-(1.18.)  
 2021-02-17 Aktas Nr. ŽVP-580-(1.18.)  
 2021-08-17 Apygardos teismo nutartis Nr. eI3-6311-423/2021  
 2021-10-08 Nacionalinės žemės tarnybos teritorinio skyriaus vedėjo sprendimas Nr. 20SK-1419-(14.20.110 E.)  
 Nuo 2021-10-26

Įrašas galioja:

**6. Kitos daiktinės teisės :** įrašų nėra

**7. Juridiniai faktai:** įrašų nėra

**8. Žymos:** įrašų nėra

**9. Teritorijos, kuriose taikomos specialiosios žemės naudojimo sąlygos:**

9.1.	Biosferos poligonai (V skyrius, dvidešimt septintasis skirsnis)
Daiktas:	žemės sklypas Nr. 4400-5612-3684, aprašytas p. 2.1.
Įregistravimo pagrindas:	2021-10-08 Nacionalinės žemės tarnybos teritorinio skyriaus vedėjo sprendimas Nr. 20SK-1419-(14.20.110 E.)
Plotas:	10279.00 kv. m
Įrašas galioja:	Nuo 2021-10-20
9.2.	Kelių apsaugos zonos (III skyrius, antrasis skirsnis)
Daiktas:	žemės sklypas Nr. 4400-5612-3684, aprašytas p. 2.1.
Įregistravimo pagrindas:	2021-10-08 Nacionalinės žemės tarnybos teritorinio skyriaus vedėjo sprendimas Nr. 20SK-1419-(14.20.110 E.)
Plotas:	5913.00 kv. m
Įrašas galioja:	Nuo 2021-10-20

9.3.  
 Daiktas: Pelkės ir šaltinynai (VI skyrius, devintasis skirsnis)  
 žemės sklypas Nr. 4400-5612-3684, aprašytas p. 2.1.  
 Įregistravimo pagrindas: 2021-10-08 Nacionalinės žemės tarnybos teritorinio skyriaus vedėjo sprendimas Nr. 20SK-1419-(14.20.110 E.)  
 Plotas: 397.00 kv. m  
 Įrašas galioja: Nuo 2021-10-20

9.4.  
 Daiktas: Elektros tinklų apsaugos zonos (III skyrius, ketvirtasis skirsnis)  
 žemės sklypas Nr. 4400-5612-3684, aprašytas p. 2.1.  
 Įregistravimo pagrindas: 2021-10-08 Nacionalinės žemės tarnybos teritorinio skyriaus vedėjo sprendimas Nr. 20SK-1419-(14.20.110 E.)  
 Plotas: 3.00 kv. m  
 Įrašas galioja: Nuo 2021-10-20

## **10. Daikto registravimas ir kadastro žymos:**

10.1.  
 Daiktas: Suformuotas sujungimo būdu (daikto registravimas)  
 žemės sklypas Nr. 4400-5612-3684, aprašytas p. 2.1.  
 Įregistravimo pagrindas: 2021-01-29 Nekilnojamojo daikto kadastro duomenų byla  
 2021-10-08 Nacionalinės žemės tarnybos teritorinio skyriaus vedėjo sprendimas Nr. 20SK-1419-(14.20.110 E.)  
 Įrašas galioja: Nuo 2021-10-20

10.2.  
 Daiktas: Kadastrinius matavimus atliko (kadastro žyma)  
 žemės sklypas Nr. 4400-5612-3684, aprašytas p. 2.1.  
 Įregistravimo pagrindas: 2011-05-17 Kvalifikacijos pažymėjimas Nr. 2M-M-1259  
 2021-01-29 Nekilnojamojo daikto kadastro duomenų byla  
 Įrašas galioja: Nuo 2021-10-20

**11. Registro pastabos ir nuorodos:** įrašų nėra

**12. Kita informacija:** įrašų nėra

**13. Informacija apie duomenų sandoriui tikslinimą:** įrašų nėra



Identifikuota:

Registruoti sklypai  
4400-5607-4885

[Daugiau info](#)  
[Parodyti visą](#)

Detali informacija

Ivedimo data  
2021-06-18

Registro numeris  
44/2643289

Unikalus numeris  
4400-5607-4885

Kadastrinis numeris  
5172/7001:8

Nr. žemėtvarkos projekte  
14K

Sklypo adresas  
Kalvarijos sav., Kalvarijos  
sen., Trakenų k.

Paskirtis  
Kita

Naudojimo būdas ir  
pobūdis  
Susisiekimo ir inžinerinių  
tinklų koridorių teritorijos :

Plotas (ha)  
0,0147

Matavimų tipas  
suformuotas atliekant  
kadastrinius matavimus

Koordinatų sistema



**VALSTYBĖS ĮMONĖ REGISTRŲ CENTRAS**  
 Lvovo g. 25-101, 09320 Vilnius, tel. (8 5) 2688 262, el. p. info@registrucentras.lt  
 Duomenys kaupiami ir saugomi Juridinių asmenų registre, kodas 124110246

## NEKILNOJAMOJO TURTO REGISTRO DUOMENŲ BAZĖS IŠRAŠAS

2022-02-17 13:32:45

### 1. Nekilnojamojo turto registre įregistruotas turtas:

Registro Nr.:	44/2643289
Registro tipas:	Žemės sklypas
Sudarymo data:	2021-06-18
	Kalvarijos sav., Kalvarijos sen., Trakėnų k.

### 2. Nekilnojamieji daiktai:

2.1.

Unikalus daikto numeris:	Žemės sklypas
Žemės sklypo kadastro numeris ir kadastro vietovės pavadinimas:	Kalvarijos sav., Kalvarijos sen., Trakėnų k.
Daikto pagrindinė naudojimo paskirtis:	4400-5607-4885
Žemės sklypo naudojimo būdas:	5172/7001:8 Sangrūdų k.v.
Žemės sklypo plotas:	Kita
Žemės ūkio naudmenų plotas viso:	Susisiekimo ir inžinerinių tinklų koridorių teritorijos
iš jo: pievų ir natūralių ganyklų plotas:	0.0147 ha
Žemės ūkio naudmenų našumo balas:	0.0147 ha
Matavimų tipas:	43.2
Indeksuota žemės sklypo vertė:	Žemės sklypas suformuotas atliekant kadastrinius matavimus
Žemės sklypo vertė:	112 Eur
Vidutinė rinkos vertė:	70 Eur
Vidutinės rinkos vertės nustatymo data:	24 Eur
Vidutinės rinkos vertės nustatymo būdas:	2021-06-18
Kadastro duomenų nustatymo data:	Masinis vertinimas
	2021-01-29

**3. Daikto priklausiniai iš kito registro:** įrašų nėra**4. Nuosavybė:**

4.1.	Nuosavybės teisė
Savininkas:	LIETUVOS RESPUBLIKA, a.k. 111105555
Daiktas:	žemės sklypas Nr. 4400-5607-4885, aprašytas p. 2.1.
Įregistravimo pagrindas:	2021-06-09 Nacionalinės žemės tarnybos teritorinio skyriaus vedėjo sprendimas Nr. 20SK-688-(14.20.110 E.)
Įrašas galioja:	Nuo 2021-06-18

**5. Valstybės ir savivaldybių žemės patikėjimo teisė:**

5.1.	Valstybinės žemės patikėjimo teisė
Patikėtinis:	Nacionalinė žemės tarnyba prie Žemės ūkio ministerijos, a.k. 188704927
Daiktas:	žemės sklypas Nr. 4400-5607-4885, aprašytas p. 2.1.
Įregistravimo pagrindas:	2021-06-09 Nacionalinės žemės tarnybos teritorinio skyriaus vedėjo sprendimas Nr. 20SK-688-(14.20.110 E.)
Įrašas galioja:	Nuo 2021-06-18

**6. Kitos daiktinės teisės :** įrašų nėra**7. Juridiniai faktai:** įrašų nėra**8. Žymos:** įrašų nėra**9. Teritorijos, kuriose taikomos specialiosios žemės naudojimo sąlygos:**

9.1.	Viešųjų ryšių tinklų elektroninių ryšių infrastruktūros apsaugos zonos (III skyrius, vienuoliktasis skirsnis)
Daiktas:	žemės sklypas Nr. 4400-5607-4885, aprašytas p. 2.1.
Įregistravimo pagrindas:	2021-06-09 Nacionalinės žemės tarnybos teritorinio skyriaus vedėjo sprendimas Nr. 20SK-688-(14.20.110 E.)
Plotas:	5.00 kv. m
Įrašas galioja:	Nuo 2021-06-18

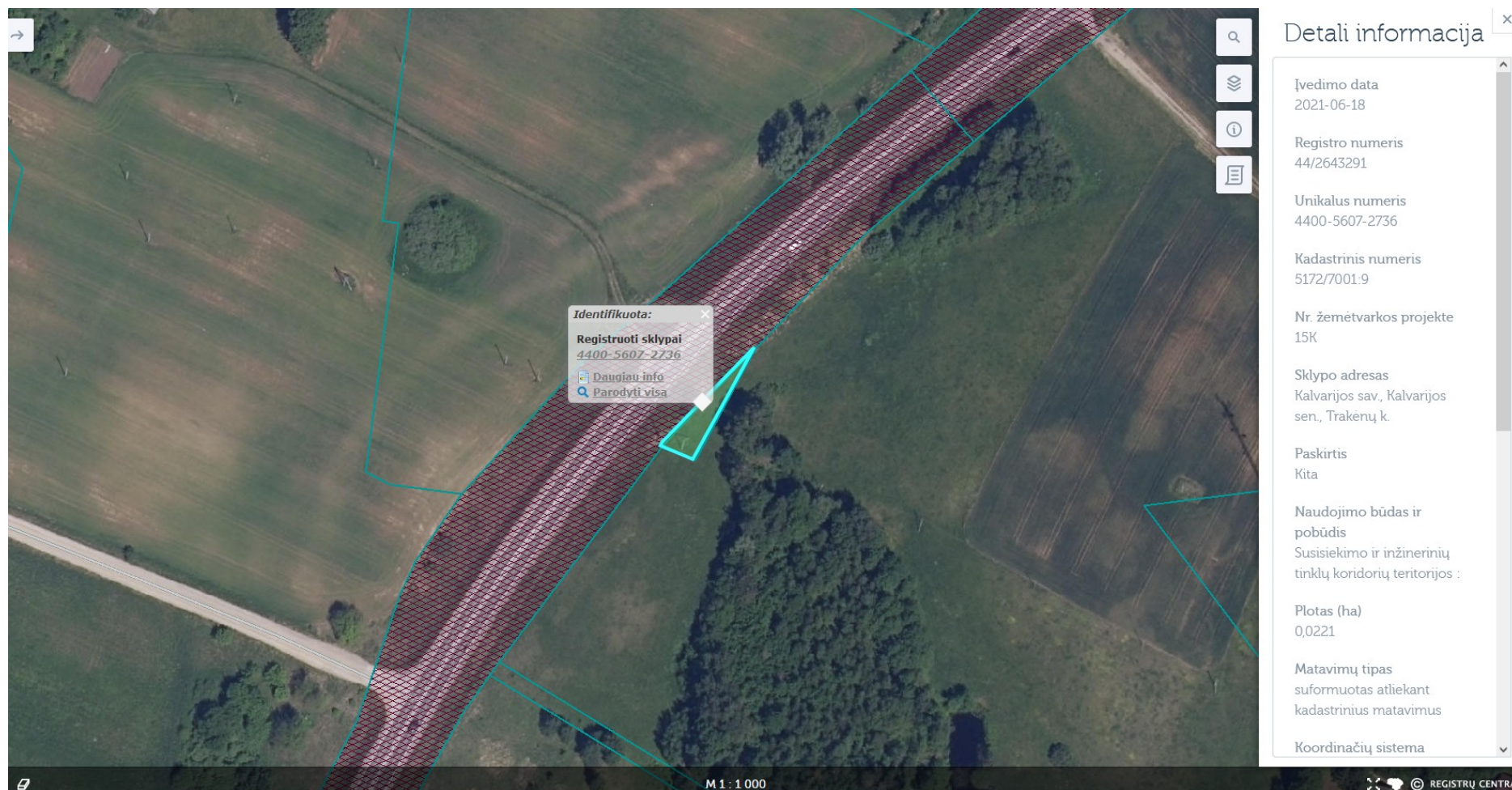
9.2.	Kelių apsaugos zonos (III skyrius, antrasis skirsnis)
Daiktas:	žemės sklypas Nr. 4400-5607-4885, aprašytas p. 2.1.
Įregistravimo pagrindas:	2021-06-09 Nacionalinės žemės tarnybos teritorinio skyriaus vedėjo sprendimas Nr. 20SK-688-(14.20.110 E.)
Plotas:	147.00 kv. m
Įrašas galioja:	Nuo 2021-06-18
9.3.	Biosferos poligonai (V skyrius, dvidešimt septintasis skirsnis)
Daiktas:	žemės sklypas Nr. 4400-5607-4885, aprašytas p. 2.1.
Įregistravimo pagrindas:	2021-06-09 Nacionalinės žemės tarnybos teritorinio skyriaus vedėjo sprendimas Nr. 20SK-688-(14.20.110 E.)
Plotas:	147.00 kv. m
Įrašas galioja:	Nuo 2021-06-18
<b>10. Daikto registravimas ir kadastro žymos:</b>	
10.1.	Suformuotas naujas (daikto registravimas)
Daiktas:	žemės sklypas Nr. 4400-5607-4885, aprašytas p. 2.1.
Įregistravimo pagrindas:	2021-01-29 Nekilnojamojo daikto kadastro duomenų byla
Įrašas galioja:	2021-06-09 Nacionalinės žemės tarnybos teritorinio skyriaus vedėjo sprendimas Nr. 20SK-688-(14.20.110 E.)
	Nuo 2021-06-18
10.2.	Kadastrinius matavimus atliko (kadastro žyma)
Daiktas:	žemės sklypas Nr. 4400-5607-4885, aprašytas p. 2.1.
Įregistravimo pagrindas:	2016-06-29 Kvalifikacijos pažymėjimas Nr. 2M-M-2437
Įrašas galioja:	2021-01-29 Nekilnojamojo daikto kadastro duomenų byla
	Nuo 2021-06-18

## 11. Registro pastabos ir nuorodos: įrašų nėra



**12. Kita informacija:** įrašų nėra

**13. Informacija apie duomenų sandoriui tikslinimą:** įrašų nėra



**Identifikuota:**

**Registruoti sklypai**  
4400-5607-2736

[Daugiau info](#)  
[Parodyti visa](#)

### Detali informacija

Išvedimo data  
2021-06-18

Registro numeris  
44/2643291

Unikalus numeris  
4400-5607-2736

Kadastrinis numeris  
5172/7001:9

Nr. žemėtvarkos projekte  
15K

Sklypo adresas  
Kalvarijos sav., Kalvarijos sen., Trakėnų k.

Paskirtis  
Kita

Naudojimo būdas ir pobūdis  
Susisiekimo ir inžinerinių tinklų koridorių teritorijos :

Plotas (ha)  
0,0221

Matavimų tipas  
suformuotas atliekant kadastrinius matavimus

Koordinatų sistema

M 1 : 1 000

REGISTRŲ CENTRAS



**VALSTYBĖS ĮMONĖ REGISTRŲ CENTRAS**  
 Lvovo g. 25-101, 09320 Vilnius, tel. (8 5) 2688 262, el. p. info@registrucentras.lt  
 Duomenys kaupiami ir saugomi Juridinių asmenų registre, kodas 124110246

## NEKILNOJAMOJO TURTO REGISTRO DUOMENŲ BAZĖS IŠRAŠAS

2022-02-17 13:34:40

### 1. Nekilnojamojo turto registre įregistruotas turtas:

Registro Nr.:	44/2643291
Registro tipas:	Žemės sklypas
Sudarymo data:	2021-06-18
	Kalvarijos sav., Kalvarijos sen., Trakėnų k.

### 2. Nekilnojamieji daiktai:

2.1.

Unikalus daikto numeris:	Žemės sklypas
Žemės sklypo kadastro numeris ir kadastro vietovės pavadinimas:	Kalvarijos sav., Kalvarijos sen., Trakėnų k.
Daikto pagrindinė naudojimo paskirtis:	<b>4400-5607-2736</b>
Žemės sklypo naudojimo būdas:	5172/7001:9 Sangrūdų k.v.
Žemės sklypo plotas:	Kita
Žemės ūkio naudmenų plotas viso:	Susisiekimo ir inžinerinių tinklų koridorių teritorijos
iš jo: pievų ir natūralių ganyklų plotas:	0.0221 ha
Žemės ūkio naudmenų našumo balas:	0.0221 ha
Matavimų tipas:	0.0221 ha
Indeksuota žemės sklypo vertė:	35.8
Žemės sklypo vertė:	Žemės sklypas suformuotas atliekant kadastrinius matavimus
Vidutinė rinkos vertė:	138 Eur
Vidutinės rinkos vertės nustatymo data:	86 Eur
Vidutinės rinkos vertės nustatymo būdas:	37 Eur
Kadastro duomenų nustatymo data:	2021-06-18
Teritorija, kurioje taikomos specialiosios žemės naudojimo sąlygos:	Masinis vertinimas
Teritorijos unikalus numeris:	2021-01-29
	Elektros tinklų apsaugos zonos (III skyrius, ketvirtasis skirsnis)
	100170421

Teritorijos nustatymo data: 2021-11-26  
 Žymos apie teritoriją padarymo data: 2021-12-22

**3. Daikto priklausiniai iš kito registro:** įrašų nėra

**4. Nuosavybė:**

4.1. Nuosavybės teisė  
 Savininkas: LIETUVOS RESPUBLIKA, a.k. 111105555  
 Daiktas: žemės sklypas Nr. 4400-5607-2736, aprašytas p. 2.1.  
 Įregistravimo pagrindas: 2021-06-08 Nacionalinės žemės tarnybos teritorinio skyriaus vedėjo sprendimas Nr. 20SK-668-(14.20.110 E.)  
 Įrašas galioja: Nuo 2021-06-18

**5. Valstybės ir savivaldybių žemės patikėjimo teisė:**

5.1. Valstybinės žemės patikėjimo teisė  
 Patikėtinis: Nacionalinė žemės tarnyba prie Žemės ūkio ministerijos, a.k. 188704927  
 Daiktas: žemės sklypas Nr. 4400-5607-2736, aprašytas p. 2.1.  
 Įregistravimo pagrindas: 2021-06-08 Nacionalinės žemės tarnybos teritorinio skyriaus vedėjo sprendimas Nr. 20SK-668-(14.20.110 E.)  
 Įrašas galioja: Nuo 2021-06-18

**6. Kitos daiktinės teisės :** įrašų nėra

**7. Juridiniai faktai:** įrašų nėra

**8. Žymos:** įrašų nėra

**9. Teritorijos, kuriose taikomos specialiosios žemės naudojimo sąlygos:**

9.1. Elektros tinklų apsaugos zonos (III skyrius, ketvirtasis skirsnis)  
 Daiktas: žemės sklypas Nr. 4400-5607-2736, aprašytas p. 2.1.  
 Įregistravimo pagrindas: 2021-06-08 Nacionalinės žemės tarnybos teritorinio skyriaus vedėjo sprendimas Nr. 20SK-668-(14.20.110 E.)

Plotas:	147.00 kv. m
Įrašas galioja:	Nuo 2021-06-18
9.2.	Telmologiniai draustiniai (V skyrius, dvidešimtas skirsnis)
Daiktas:	žemės sklypas Nr. 4400-5607-2736, aprašytas p. 2.1.
Įregistravimo pagrindas:	2021-06-08 Nacionalinės žemės tarnybos teritorinio skyriaus vedėjo sprendimas Nr. 20SK-668-(14.20.110 E.)
Plotas:	221.00 kv. m
Įrašas galioja:	Nuo 2021-06-18
9.3.	Kelių apsaugos zonos (III skyrius, antrasis skirsnis)
Daiktas:	žemės sklypas Nr. 4400-5607-2736, aprašytas p. 2.1.
Įregistravimo pagrindas:	2021-06-08 Nacionalinės žemės tarnybos teritorinio skyriaus vedėjo sprendimas Nr. 20SK-668-(14.20.110 E.)
Plotas:	221.00 kv. m
Įrašas galioja:	Nuo 2021-06-18
9.4.	Natūralios pievos bei ganyklos (VI skyrius, ketvirtasis skirsnis)
Daiktas:	žemės sklypas Nr. 4400-5607-2736, aprašytas p. 2.1.
Įregistravimo pagrindas:	2021-06-08 Nacionalinės žemės tarnybos teritorinio skyriaus vedėjo sprendimas Nr. 20SK-668-(14.20.110 E.)
Plotas:	221.00 kv. m
Įrašas galioja:	Nuo 2021-06-18
9.5.	Biosferos poligonai (V skyrius, dvidešimt septintasis skirsnis)
Daiktas:	žemės sklypas Nr. 4400-5607-2736, aprašytas p. 2.1.
Įregistravimo pagrindas:	2021-06-08 Nacionalinės žemės tarnybos teritorinio skyriaus vedėjo sprendimas Nr. 20SK-668-(14.20.110 E.)
Plotas:	185.00 kv. m
Įrašas galioja:	Nuo 2021-06-18

## 10. Daikto registravimas ir kadastro žymos:

10.1. Suformuotas naujas (daikto registravimas)

Daiktas:	žemės sklypas Nr. 4400-5607-2736, aprašytas p. 2.1.
Įregistravimo pagrindas:	2021-01-29 Nekilnojamojo daikto kadastro duomenų byla 2021-06-08 Nacionalinės žemės tarnybos teritorinio skyriaus vedėjo sprendimas Nr. 20SK-668-(14.20.110 E.)
Įrašas galioja:	Nuo 2021-06-18

10.2.

Kadastrinius matavimus atliko (kadastro žyma)

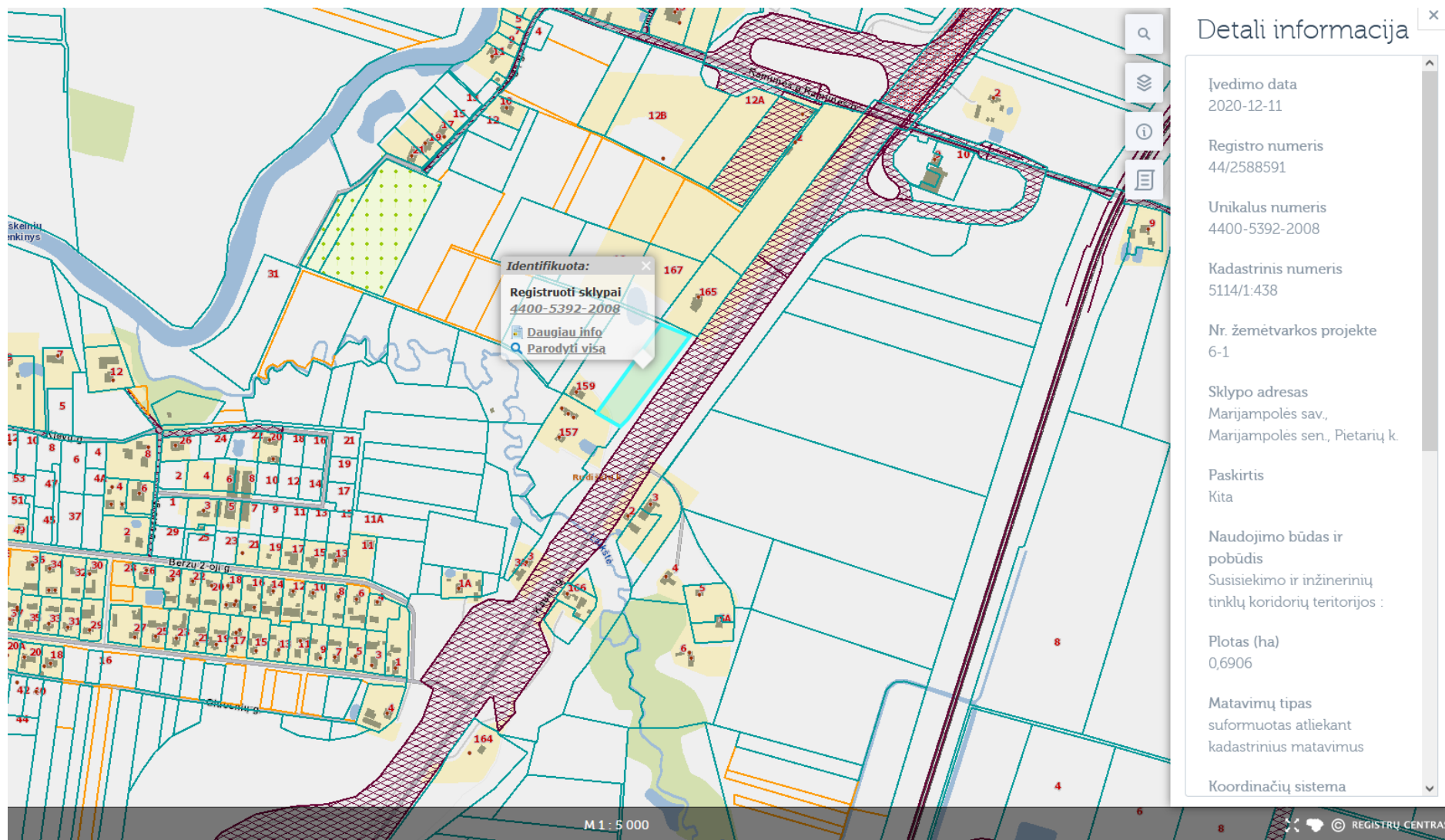
██████████

Daiktas:	žemės sklypas Nr. 4400-5607-2736, aprašytas p. 2.1.
Įregistravimo pagrindas:	2016-06-29 Kvalifikacijos pažymėjimas Nr. 2M-M-2437 2021-01-29 Nekilnojamojo daikto kadastro duomenų byla
Įrašas galioja:	Nuo 2021-06-18

**11. Registro pastabos ir nuorodos:** įrašų nėra

**12. Kita informacija:** įrašų nėra

**13. Informacija apie duomenų sandoriui tikslinimą:** įrašų nėra







**VALSTYBĖS ĮMONĖ REGISTRŲ CENTRAS**  
 Lvovo g. 25-101, 09320 Vilnius, tel. (8 5) 2688 262, el. p. info@registrucentras.lt  
 Duomenys kaupiami ir saugomi Juridinių asmenų registre, kodas 124110246

## NEKILNOJAMOJO TURTO REGISTRO DUOMENŲ BAZĖS IŠRAŠAS

2022-02-17 13:36:47

### 1. Nekilnojamojo turto registre įregistruotas turtas:

Registro Nr.:	44/2588591
Registro tipas:	Žemės sklypas
Sudarymo data:	2020-12-11
	Marijampolės sav., Marijampolės sen., Pietarių k.

### 2. Nekilnojamieji daiktai:

2.1.	Žemės sklypas
	Marijampolės sav., Marijampolės sen., Pietarių k.
Unikalus daikto numeris:	4400-5392-2008
Žemės sklypo kadastro numeris ir kadastro vietovės pavadinimas:	5114/0001:438 Baraginės k.v.
Daikto pagrindinė naudojimo paskirtis:	Kita
Žemės sklypo naudojimo būdas:	Susisiekimo ir inžinerinių tinklų koridorių teritorijos
Statusas:	Suformuotas padalijus daiktą
Daikto istorinė kilmė:	Gautas padalijus daiktą, unikalus daikto numeris 4400-1684-6514
Žemės sklypo plotas:	0.6906 ha
Žemės ūkio naudmenų plotas viso:	0.6770 ha
iš jo: ariamos žemės plotas:	0.6770 ha
Kelių plotas:	0.0136 ha
Žemės ūkio naudmenų našumo balas:	27.1
Matavimų tipas:	Žemės sklypas suformuotas atliekant kadastrinius matavimus
Indeksuota žemės sklypo vertė:	3360 Eur
Žemės sklypo vertė:	2100 Eur
Vidutinė rinkos vertė:	9960 Eur
Vidutinės rinkos vertės nustatymo data:	2021-09-02
Vidutinės rinkos vertės nustatymo būdas:	Masinis vertinimas
Kadastro duomenų nustatymo data:	2021-08-26



Teritorija, kurioje taikomos specialiosios žemės naudojimo sąlygos:

Teritorijos unikalus numeris:

Teritorijos nustatymo data:

Žymos apie teritoriją padarymo data:

Elektros tinklų apsaugos zonos (III skyrius, ketvirtasis skirsnis)

100180671

2021-11-26

2021-12-29

### 3. Daikto priklausiniai iš kito registro: įrašų nėra

### 4. Nuosavybė:

4.1.

Savininkas:

Daiktas:

Įregistravimo pagrindas:

Įrašas galioja:

Nuosavybės teisė

LIETUVOS RESPUBLIKA, a.k. 111105555

žemės sklypas Nr. 4400-5392-2008, aprašytas p. 2.1.

2021-10-07 Dovanojimo sutartis Nr. 8679

Nuo 2021-11-15

### 5. Valstybės ir savivaldybių žemės patikėjimo teisė:

5.1.

Patikėtinis:

Daiktas:

Įregistravimo pagrindas:

Įrašas galioja:

Valstybinės žemės patikėjimo teisė

Nacionalinė žemės tarnyba prie Žemės ūkio ministerijos, a.k. 188704927

žemės sklypas Nr. 4400-5392-2008, aprašytas p. 2.1.

2021-10-07 Dovanojimo sutartis Nr. 8679

Nuo 2021-11-15

### 6. Kitos daiktinės teisės :

6.1.

Daiktas:

Įregistravimo pagrindas:

Plotas:

Įrašas galioja:

Kelio servitutas - teisė važiuoti transporto priemonėmis, naudotis pėsčiųjų taku, varyti galvijus (tarnaujantis)

žemės sklypas Nr. 4400-5392-2008, aprašytas p. 2.1.

2008-10-01 Turto atsidalijimo iš bendrosios nuosavybės sutartis Nr. 8891

2020-12-07 Nacionalinės žemės tarnybos teritorinio skyriaus vedėjo sprendimas Nr.

20SK-2266-(14.20.110 E.)

136.00 kv. m

Nuo 2020-12-22

6.2.	Kelio servitutas - teisė važiuoti transporto priemonėmis, naudotis pėsčiųjų taku, varyti galvijas (viešpataujantis)
Daiktas:	žemės sklypas Nr. 4400-5392-2008, aprašytas p. 2.1.
Įregistravimo pagrindas:	2008-10-01 Turto atsidalijimo iš bendrosios nuosavybės sutartis Nr. 8891 2020-12-07 Nacionalinės žemės tarnybos teritorinio skyriaus vedėjo sprendimas Nr. 20SK-2266-(14.20.110 E.)
Plotas:	317.00 kv. m
Įrašas galioja:	Nuo 2020-12-22

**7. Juridiniai faktai:** įrašų nėra

**8. Žymos:** įrašų nėra

**9. Teritorijos, kuriose taikomos specialiosios žemės naudojimo sąlygos:**

9.1.	Kelių apsaugos zonos (III skyrius, antrasis skirsnis)
Daiktas:	žemės sklypas Nr. 4400-5392-2008, aprašytas p. 2.1.
Įregistravimo pagrindas:	2020-12-07 Nacionalinės žemės tarnybos teritorinio skyriaus vedėjo sprendimas Nr. 20SK-2266-(14.20.110 E.)
Plotas:	6643.00 kv. m
Įrašas galioja:	Nuo 2020-12-11

9.2.	Vandens tiekimo ir nuotekų, paviršinių nuotekų tvarkymo infrastruktūros apsaugos zonos (III skyrius, dešimtas skirsnis)
Daiktas:	žemės sklypas Nr. 4400-5392-2008, aprašytas p. 2.1.
Įregistravimo pagrindas:	2020-12-07 Nacionalinės žemės tarnybos teritorinio skyriaus vedėjo sprendimas Nr. 20SK-2266-(14.20.110 E.)
Plotas:	363.00 kv. m
Įrašas galioja:	Nuo 2020-12-11

**10. Daikto registravimas ir kadastro žymos:**

10.1.	Kadastrinius matavimus atliko (kadastro žyma)
-------	---



Daiktas:	žemės sklypas Nr. 4400-5392-2008, aprašytas p. 2.1.
Įregistravimo pagrindas:	2011-06-16 Kvalifikacijos pažymėjimas Nr. 2M-M-1511
Įrašas galioja:	2021-08-26 Nekilnojamojo daikto kadastro duomenų byla Nuo 2021-09-02
10.2.	Kadastro duomenų tikslinimas (daikto registravimas)
Daiktas:	žemės sklypas Nr. 4400-5392-2008, aprašytas p. 2.1.
Įregistravimo pagrindas:	2021-08-17 Savivaldybės administracijos direktoriaus įsakymas Nr. DV-1114
Įrašas galioja:	2021-08-26 Nekilnojamojo daikto kadastro duomenų byla Nuo 2021-09-02
10.3.	Suformuotas padalijimo būdu (daikto registravimas)
Daiktas:	žemės sklypas Nr. 4400-5392-2008, aprašytas p. 2.1.
Įregistravimo pagrindas:	2020-12-07 Nacionalinės žemės tarnybos teritorinio skyriaus vedėjo sprendimas Nr. 20SK-2266-(14.20.110 E.)
Įrašas galioja:	Nuo 2020-12-11
10.4.	Kadastrinius matavimus atliko (kadastro žyma)
Daiktas:	žemės sklypas Nr. 4400-5392-2008, aprašytas p. 2.1.
Įregistravimo pagrindas:	2011-05-17 Kvalifikacijos pažymėjimas Nr. 2M-M-1259
Įrašas galioja:	2020-01-09 Nekilnojamojo daikto kadastro duomenų byla Nuo 2020-12-11

**11. Registro pastabos ir nuorodos:** įrašų nėra

**12. Kita informacija:** įrašų nėra

**13. Informacija apie duomenų sandoriui tikslinimą:** įrašų nėra





**VALSTYBĖS ĮMONĖ REGISTRŲ CENTRAS**  
 Lvovo g. 25-101, 09320 Vilnius, tel. (8 5) 2688 262, el. p. info@registrucentras.lt  
 Duomenys kaupiami ir saugomi Juridinių asmenų registre, kodas 124110246

## **NEKILNOJAMOJO TURTO REGISTRO DUOMENŲ BAZĖS IŠRAŠAS**

2022-02-17 13:39:02

### **1. Nekilnojamojo turto registre įregistruotas turtas:**

Registro Nr.:	44/2597884
Registro tipas:	Žemės sklypas
Sudarymo data:	2021-01-20
	Kalvarijos sav., Kalvarijos sen., Kreivukės k.

### **2. Nekilnojamieji daiktai:**

2.1.	Žemės sklypas
	Kalvarijos sav., Kalvarijos sen., Kreivukės k.
Unikalus daikto numeris:	4400-5531-7736
Žemės sklypo kadastro numeris ir kadastro vietovės pavadinimas:	5138/0001:434 Jusevičių k.v.
Daikto pagrindinė naudojimo paskirtis:	Kita
Žemės sklypo naudojimo būdas:	Susisiekimo ir inžinerinių tinklų koridorių teritorijos
Statusas:	Suformuotas padalijus daiktą
Daikto istorinė kilmė:	Gautas padalijus daiktą, unikalus daikto numeris 5138-0001-0214
Žemės sklypo plotas:	0.4334 ha
Žemės ūkio naudmenų plotas viso:	0.4101 ha
iš jo: ariamos žemės plotas:	0.4101 ha
Užstatyta teritorija:	0.0233 ha
Nusausintos žemės plotas:	0.4334 ha
Žemės ūkio naudmenų našumo balas:	41.0
Matavimų tipas:	Žemės sklypas suformuotas atliekant kadastrinius matavimus
Indeksuota žemės sklypo vertė:	2118 Eur
Žemės sklypo vertė:	1324 Eur
Vidutinė rinkos vertė:	476 Eur
Vidutinės rinkos vertės nustatymo data:	2021-01-20
Vidutinės rinkos vertės nustatymo būdas:	Masinis vertinimas

Kadastro duomenų nustatymo data: 2020-09-23

**3. Daikto priklausiniai iš kito registro:** įrašų nėra

**4. Nuosavybė:**

4.1. Nuosavybės teisė  
 Savininkas: LIETUVOS RESPUBLIKA, a.k. 111105555  
 Daiktas: žemės sklypas Nr. 4400-5531-7736, aprašytas p. 2.1.  
 Įregistravimo pagrindas: 2021-04-22 Dovanojimo sutartis Nr. 3245  
 Įrašas galioja: Nuo 2021-05-17

**5. Valstybės ir savivaldybių žemės patikėjimo teisė:**

5.1. Valstybinės žemės patikėjimo teisė  
 Patikėtinis: Nacionalinė žemės tarnyba prie Žemės ūkio ministerijos, a.k. 188704927  
 Daiktas: žemės sklypas Nr. 4400-5531-7736, aprašytas p. 2.1.  
 Įregistravimo pagrindas: 2021-04-22 Dovanojimo sutartis Nr. 3245  
 Įrašas galioja: Nuo 2021-05-17

**6. Kitos daiktinės teisės :** įrašų nėra

**7. Juridiniai faktai:** įrašų nėra

**8. Žymos:** įrašų nėra

**9. Teritorijos, kuriose taikomos specialiosios žemės naudojimo sąlygos:**

9.1. Viešųjų ryšių tinklų elektroninių ryšių infrastruktūros apsaugos zonos (III skyrius, vienuoliktasis skirsnis)  
 Daiktas: žemės sklypas Nr. 4400-5531-7736, aprašytas p. 2.1.  
 Įregistravimo pagrindas: 2020-10-05 Nacionalinės žemės tarnybos teritorinio skyriaus vedėjo sprendimas Nr. 20SK-1793-(14.20.110 E.)  
 Plotas: 312.00 kv. m  
 Įrašas galioja: Nuo 2021-01-20

9.2.	Melioruotos žemės ir melioracijos statinių apsaugos zonos (VI skyrius, antrasis skirsnis)
Daiktas:	žemės sklypas Nr. 4400-5531-7736, aprašytas p. 2.1.
Įregistravimo pagrindas:	2020-10-05 Nacionalinės žemės tarnybos teritorinio skyriaus vedėjo sprendimas Nr. 20SK-1793-(14.20.110 E.)
Plotas:	4334.00 kv. m
Įrašas galioja:	Nuo 2021-01-20
9.3.	Paviršinių vandens telkinių apsaugos zonos (VI skyrius, septintasis skirsnis)
Daiktas:	žemės sklypas Nr. 4400-5531-7736, aprašytas p. 2.1.
Įregistravimo pagrindas:	2020-10-05 Nacionalinės žemės tarnybos teritorinio skyriaus vedėjo sprendimas Nr. 20SK-1793-(14.20.110 E.)
Plotas:	1533.00 kv. m
Įrašas galioja:	Nuo 2021-01-20
9.4.	Požeminio vandens vandenviečių apsaugos zonos (VI skyrius, vienuoliktasis skirsnis)
Daiktas:	žemės sklypas Nr. 4400-5531-7736, aprašytas p. 2.1.
Įregistravimo pagrindas:	2020-10-05 Nacionalinės žemės tarnybos teritorinio skyriaus vedėjo sprendimas Nr. 20SK-1793-(14.20.110 E.)
Plotas:	2574.00 kv. m
Įrašas galioja:	Nuo 2021-01-20
9.5.	Kelių apsaugos zonos (III skyrius, antrasis skirsnis)
Daiktas:	žemės sklypas Nr. 4400-5531-7736, aprašytas p. 2.1.
Įregistravimo pagrindas:	2020-10-05 Nacionalinės žemės tarnybos teritorinio skyriaus vedėjo sprendimas Nr. 20SK-1793-(14.20.110 E.)
Plotas:	3577.00 kv. m
Įrašas galioja:	Nuo 2021-01-20
<b>10. Daikto registravimas ir kadastro žymos:</b>	
10.1.	Suformuotas padalijimo būdu (daikto registravimas)
Daiktas:	žemės sklypas Nr. 4400-5531-7736, aprašytas p. 2.1.

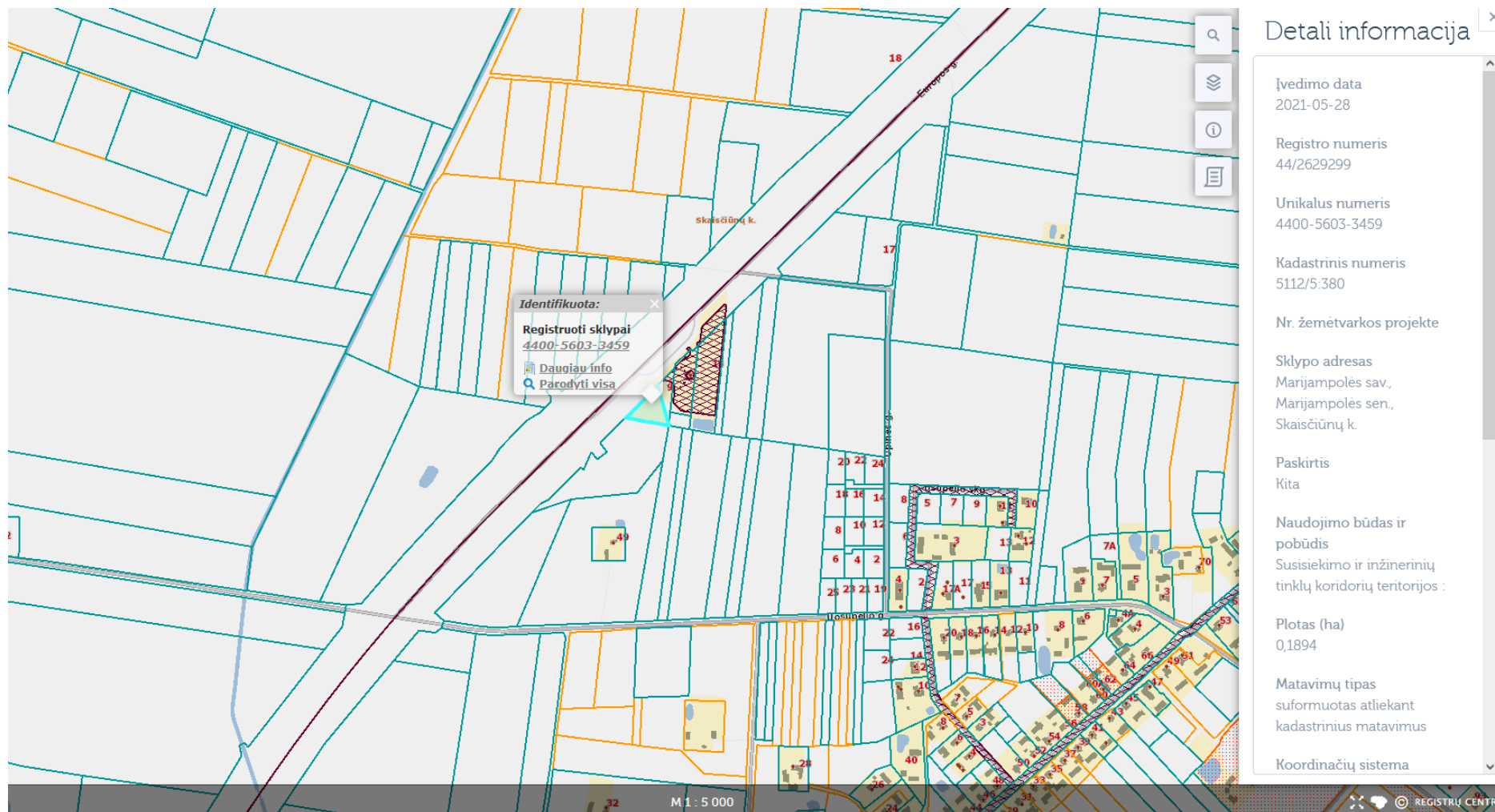
Įregistravimo pagrindas:	2020-09-23 Nekilnojamojo daikto kadastro duomenų byla 2020-10-05 Nacionalinės žemės tarnybos teritorinio skyriaus vedėjo sprendimas Nr. 20SK-1793-(14.20.110 E.)
Įrašas galioja:	Nuo 2021-01-20
10.2.	Kadastrinius matavimus atliko (kadastro žyma) [redacted]
Daiktas:	žemės sklypas Nr. 4400-5531-7736, aprašytas p. 2.1.
Įregistravimo pagrindas:	2010-06-09 Kvalifikacijos pažymėjimas Nr. 2M-M-1161
Įrašas galioja:	2020-09-23 Nekilnojamojo daikto kadastro duomenų byla Nuo 2021-01-20

**11. Registro pastabos ir nuorodos:** įrašų nėra

**12. Kita informacija:** įrašų nėra

**13. Informacija apie duomenų sandoriui tikslinimą:** įrašų nėra







**VALSTYBĖS ĮMONĖ REGISTRŲ CENTRAS**  
 Lvovo g. 25-101, 09320 Vilnius, tel. (8 5) 2688 262, el. p. info@registrucentras.lt  
 Duomenys kaupiami ir saugomi Juridinių asmenų registre, kodas 124110246

## NEKILNOJAMOJO TURTO REGISTRO DUOMENŲ BAZĖS IŠRAŠAS

2022-02-17 13:44:46

### 1. Nekilnojamojo turto registre įregistruotas turtas:

Registro Nr.:	44/2629299
Registro tipas:	Žemės sklypas
Sudarymo data:	2021-05-10
	Marijampolės sav., Marijampolės sen., Skaisčiūnų k.

### 2. Nekilnojamieji daiktai:

2.1.	Žemės sklypas
	Marijampolės sav., Marijampolės sen., Skaisčiūnų k.
Unikalus daikto numeris:	4400-5603-3459
Žemės sklypo kadastro numeris ir kadastro vietovės pavadinimas:	5112/0005:380 Balsupių k.v.
Daikto pagrindinė naudojimo paskirtis:	Kita
Žemės sklypo naudojimo būdas:	Susisiekimo ir inžinerinių tinklų koridorių teritorijos
Statusas:	Suformuotas padalijus daiktą
	Gautas padalijus daiktą, unikalus daikto numeris 4400-5411-7172
	Gautas padalijus daiktą, unikalus daikto numeris 4400-5411-4437
Daikto istorinė kilmė:	
Žemės sklypo plotas:	0.1894 ha
Žemės ūkio naudmenų plotas viso:	0.1894 ha
iš jo: pievų ir natūralių ganyklų plotas:	0.1894 ha
Nusausintos žemės plotas:	0.1894 ha
Žemės ūkio naudmenų našumo balas:	59.0
Matavimų tipas:	Žemės sklypas suformuotas atliekant kadastrinius matavimus
Indeksuota žemės sklypo vertė:	1909 Eur
Žemės sklypo vertė:	1193 Eur
Vidutinė rinkos vertė:	3000 Eur
Vidutinės rinkos vertės nustatymo data:	2021-05-28
Vidutinės rinkos vertės nustatymo būdas:	Masinis vertinimas

Kadastro duomenų nustatymo data: 2021-03-16

**3. Daikto priklausiniai iš kito registro:** įrašų nėra

**4. Nuosavybė:**

4.1. Nuosavybės teisė  
 Savininkas: LIETUVOS RESPUBLIKA, a.k. 111105555  
 Daiktas: žemės sklypas Nr. 4400-5603-3459, aprašytas p. 2.1.  
 Įregistravimo pagrindas: 2021-09-01 Dovanojimo sutartis Nr. 7516  
 Įrašas galioja: Nuo 2021-10-04

**5. Valstybės ir savivaldybių žemės patikėjimo teisė:**

5.1. Valstybinės žemės patikėjimo teisė  
 Patikėtinis: Nacionalinė žemės tarnyba prie Žemės ūkio ministerijos, a.k. 188704927  
 Daiktas: žemės sklypas Nr. 4400-5603-3459, aprašytas p. 2.1.  
 Įregistravimo pagrindas: 2021-08-18 Nacionalinės žemės tarnybos teritorinio skyriaus vedėjo įsakymas Nr. 20VĮ-1936-(14.20.2.)  
 Įrašas galioja: Nuo 2021-10-04

**6. Kitos daiktinės teisės :** įrašų nėra

**7. Juridiniai faktai:** įrašų nėra

**8. Žymos:** įrašų nėra

**9. Teritorijos, kuriose taikomos specialiosios žemės naudojimo sąlygos:**

9.1. Melioruotos žemės ir melioracijos statinių apsaugos zonos (VI skyrius, antrasis skirsnis)  
 Daiktas: žemės sklypas Nr. 4400-5603-3459, aprašytas p. 2.1.  
 Įregistravimo pagrindas: 2021-04-30 Nacionalinės žemės tarnybos teritorinio skyriaus vedėjo sprendimas Nr. 20SK-512-(14.20.110 E.)  
 Plotas: 1894.00 kv. m

Įrašas galioja:	Nuo 2021-05-28
9.2.	
Daiktas:	Kelių apsaugos zonos (III skyrius, antrasis skirsnis) žemės sklypas Nr. 4400-5603-3459, aprašytas p. 2.1.
Įregistravimo pagrindas:	2021-04-30 Nacionalinės žemės tarnybos teritorinio skyriaus vedėjo sprendimas Nr. 20SK-512-(14.20.110 E.)
Plotas:	1763.00 kv. m
Įrašas galioja:	Nuo 2021-05-28

#### **10. Daikto registravimas ir kadastro žymos:**

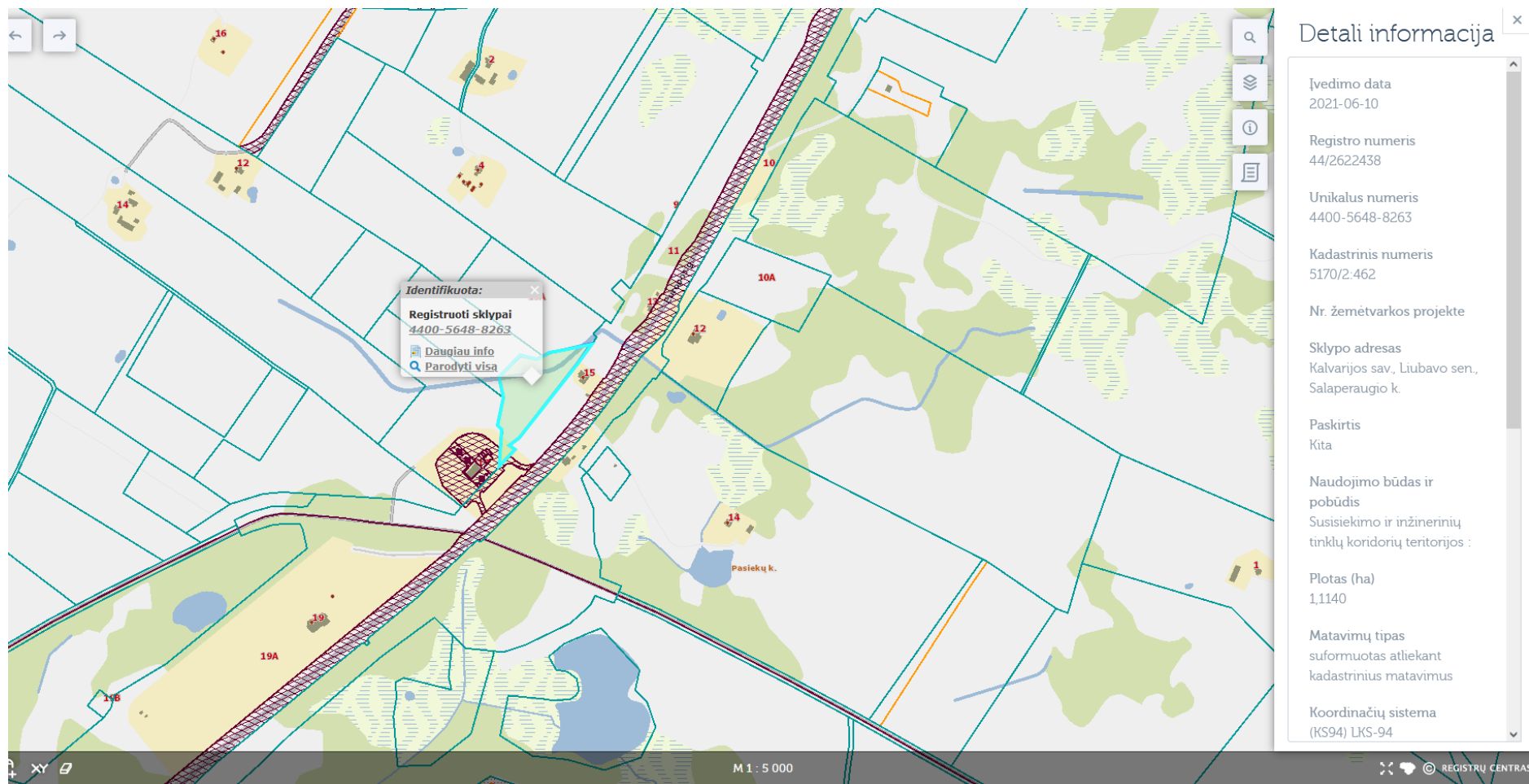
10.1.	Kadastrinius matavimus atliko (kadastro žyma) [redacted]
Daiktas:	žemės sklypas Nr. 4400-5603-3459, aprašytas p. 2.1.
Įregistravimo pagrindas:	2011-06-16 Kvalifikacijos pažymėjimas Nr. 2M-M-1511 2021-03-16 Nekilnojamojo daikto kadastro duomenų byla
Įrašas galioja:	Nuo 2021-05-28

10.2.	Suformuotas padalijimo būdu (daikto registravimas)
Daiktas:	žemės sklypas Nr. 4400-5603-3459, aprašytas p. 2.1.
Įregistravimo pagrindas:	2021-03-16 Nekilnojamojo daikto kadastro duomenų byla 2021-04-30 Nacionalinės žemės tarnybos teritorinio skyriaus vedėjo sprendimas Nr. 20SK-512-(14.20.110 E.)
Įrašas galioja:	Nuo 2021-05-28

**11. Registro pastabos ir nuorodos:** įrašų nėra

**12. Kita informacija:** įrašų nėra

**13. Informacija apie duomenų sandoriui tikslinimą:** įrašų nėra





**VALSTYBĖS ĮMONĖ REGISTRŲ CENTRAS**  
 Lvovo g. 25-101, 09320 Vilnius, tel. (8 5) 2688 262, el. p. info@registrucentras.lt  
 Duomenys kaupiami ir saugomi Juridinių asmenų registre, kodas 124110246

## NEKILNOJAMOJO TURTO REGISTRO DUOMENŲ BAZĖS IŠRAŠAS

2022-02-17 13:51:04

### 1. Nekilnojamojo turto registre įregistruotas turtas:

Registro Nr.: 44/2622438  
 Registro tipas: Žemės sklypas su statiniais  
 Sudarymo data: 2021-04-29  
 Kalvarijos sav., Liubavo sen., Salaperaugio k.

### 2. Nekilnojamieji daiktai:

2.1.

Žemės sklypas  
 Kalvarijos sav., Liubavo sen., Salaperaugio k.  
**4400-5648-8263**  
 Unikalus daikto numeris: 5170/0002:462 Salaperaugio k.v.  
 Žemės sklypo kadastro numeris ir kadastro vietovės pavadinimas:  
 Daikto pagrindinė naudojimo paskirtis: Kita  
 Žemės sklypo naudojimo būdas: Susisiekimo ir inžinerinių tinklų koridorių teritorijos  
 Statusas: Suformuotas padalijus daiktą  
 Gautas padalijus daiktą, unikalus daikto numeris 4400-5402-8252  
 Gautas padalijus daiktą, unikalus daikto numeris 4400-5551-8535  
 Gautas padalijus daiktą, unikalus daikto numeris 4400-5069-2045  
 Daikto istorinė kilmė: 1.1140 ha  
 Žemės sklypo plotas: 0.9263 ha  
 Žemės ūkio naudmenų plotas viso: 0.3032 ha  
 iš jo: ariamos žemės plotas: 0.6231 ha  
 iš jo: pievų ir natūralių ganyklų plotas: 0.1877 ha  
 Užstatyta teritorija: 1.0261 ha  
 Nusausintos žemės plotas: 33.1  
 Žemės ūkio naudmenų našumo balas: Žemės sklypas suformuotas atliekant kadastrinius matavimus  
 Matavimų tipas: 6582 Eur  
 Indeksuota žemės sklypo vertė: 4114 Eur  
 Žemės sklypo vertė:

Vidutinė rinkos vertė:	779 Eur
Vidutinės rinkos vertės nustatymo data:	2021-06-10
Vidutinės rinkos vertės nustatymo būdas:	Masinis vertinimas
Kadastro duomenų nustatymo data:	2021-06-07
Teritorija, kurioje taikomos specialiosios žemės naudojimo sąlygos:	Elektros tinklų apsaugos zonos (III skyrius, ketvirtasis skirsnis)
Teritorijos unikalus numeris:	100133687
Teritorijos nustatymo data:	2021-11-26
Žymos apie teritoriją padarymo data:	2021-12-09
Teritorija, kurioje taikomos specialiosios žemės naudojimo sąlygos:	Elektros tinklų apsaugos zonos (III skyrius, ketvirtasis skirsnis)
Teritorijos unikalus numeris:	100134549
Teritorijos nustatymo data:	2021-11-26
Žymos apie teritoriją padarymo data:	2021-12-09
Teritorija, kurioje taikomos specialiosios žemės naudojimo sąlygos:	Elektros tinklų apsaugos zonos (III skyrius, ketvirtasis skirsnis)
Teritorijos unikalus numeris:	100166158
Teritorijos nustatymo data:	2021-11-26
Žymos apie teritoriją padarymo data:	2021-12-21

### 3. Daikto priklausiniai iš kito registro: įrašų nėra

#### 4. Nuosavybė:

4.1.	Nuosavybės teisė
Savininkas:	LIETUVOS RESPUBLIKA, a.k. 111105555
Daiktas:	žemės sklypas Nr. 4400-5648-8263, aprašytas p. 2.1.
Įregistravimo pagrindas:	2021-06-25 Dovanojimo sutartis Nr. 5708
Įrašas galioja:	Nuo 2021-07-16

#### 5. Valstybės ir savivaldybių žemės patikėjimo teisė:

5.1.	Valstybinės žemės patikėjimo teisė
Patikėtinis:	Nacionalinė žemės tarnyba prie Žemės ūkio ministerijos, a.k. 188704927
Daiktas:	žemės sklypas Nr. 4400-5648-8263, aprašytas p. 2.1.

Įregistravimo pagrindas: 2021-06-25 Dovanojimo sutartis Nr. 5708  
 Įrašas galioja: Nuo 2021-07-16

## 6. Kitos daiktinės teisės :

6.1.  
 Daiktas: Kiti servitutai (tarnaujantis)  
 žemės sklypas Nr. 4400-5648-8263, aprašytas p. 2.1.  
 2018-11-06 Servituto sutartis Nr. 9469  
 2018-11-06 Servituto sutartis Nr. 9475  
 Įregistravimo pagrindas: 2021-04-26 Nacionalinės žemės tarnybos teritorinio skyriaus vedėjo sprendimas Nr. 20SK-504-(14.20.110 E.)  
 2021-04-28 Turto pasidalijimo sutartis Nr. 2273  
 2021-05-13 Nacionalinės žemės tarnybos teritorinio skyriaus vedėjo įsakymas Nr. 20VĮ-1427-(14.20.2 E.)  
 Plotas: 91.00 kv. m  
 Aprašymas: Teisė statyti ir eksploatuoti elektros įrenginius, jais naudotis ir juos prižiūrėti.  
 Įrašas galioja: Nuo 2021-05-13

## 7. Juridiniai faktai: įrašų nėra

## 8. Žymos: įrašų nėra

## 9. Teritorijos, kuriose taikomos specialiosios žemės naudojimo sąlygos:

9.1.  
 Daiktas: Biosferos poligonai (V skyrius, dvidešimt septintasis skirsnis)  
 žemės sklypas Nr. 4400-5648-8263, aprašytas p. 2.1.  
 2021-04-26 Nacionalinės žemės tarnybos teritorinio skyriaus vedėjo sprendimas Nr. 20SK-504-(14.20.110 E.)  
 Įregistravimo pagrindas: 2021-05-13 Nacionalinės žemės tarnybos teritorinio skyriaus vedėjo įsakymas Nr. 20VĮ-1427-(14.20.2 E.)  
 2021-06-07 Nekilnojamojo daikto kadastro duomenų byla  
 Plotas: 11140.00 kv. m  
 Įrašas galioja: Nuo 2021-06-10



9.2.	Kelių apsaugos zonos (III skyrius, antrasis skirsnis)
Daiktas:	žemės sklypas Nr. 4400-5648-8263, aprašytas p. 2.1. 2021-04-26 Nacionalinės žemės tarnybos teritorinio skyriaus vedėjo sprendimas Nr. 20SK-504-(14.20.110 E.)
Įregistravimo pagrindas:	2021-05-13 Nacionalinės žemės tarnybos teritorinio skyriaus vedėjo įsakymas Nr. 20VĮ-1427-(14.20.2 E.) 2021-06-07 Nekilnojamojo daikto kadastro duomenų byla
Plotas:	6665.00 kv. m
Įrašas galioja:	Nuo 2021-06-10
9.3.	Vandens tiekimo ir nuotekų, paviršinių nuotekų tvarkymo infrastruktūros apsaugos zonos (III skyrius, dešimtas skirsnis)
Daiktas:	žemės sklypas Nr. 4400-5648-8263, aprašytas p. 2.1. 2021-04-26 Nacionalinės žemės tarnybos teritorinio skyriaus vedėjo sprendimas Nr. 20SK-504-(14.20.110 E.)
Įregistravimo pagrindas:	2021-05-13 Nacionalinės žemės tarnybos teritorinio skyriaus vedėjo įsakymas Nr. 20VĮ-1427-(14.20.2 E.) 2021-06-07 Nekilnojamojo daikto kadastro duomenų byla
Plotas:	63.00 kv. m
Įrašas galioja:	Nuo 2021-06-10
9.4.	Elektros tinklų apsaugos zonos (III skyrius, ketvirtasis skirsnis)
Daiktas:	žemės sklypas Nr. 4400-5648-8263, aprašytas p. 2.1. 2021-04-26 Nacionalinės žemės tarnybos teritorinio skyriaus vedėjo sprendimas Nr. 20SK-504-(14.20.110 E.)
Įregistravimo pagrindas:	2021-05-13 Nacionalinės žemės tarnybos teritorinio skyriaus vedėjo įsakymas Nr. 20VĮ-1427-(14.20.2 E.) 2021-06-07 Nekilnojamojo daikto kadastro duomenų byla
Plotas:	3288.00 kv. m
Įrašas galioja:	Nuo 2021-06-10
9.5.	Viešųjų ryšių tinklų elektroninių ryšių infrastruktūros apsaugos zonos (III skyrius, vienuoliktasis skirsnis)
Daiktas:	žemės sklypas Nr. 4400-5648-8263, aprašytas p. 2.1.

Įregistravimo pagrindas:	2021-04-26 Nacionalinės žemės tarnybos teritorinio skyriaus vedėjo sprendimas Nr. 20SK-504-(14.20.110 E.)
	2021-05-13 Nacionalinės žemės tarnybos teritorinio skyriaus vedėjo įsakymas Nr. 20VĮ-1427-(14.20.2 E.)
	2021-06-07 Nekilnojamojo daikto kadastro duomenų byla
Plotas:	1317.00 kv. m
Įrašas galioja:	Nuo 2021-06-10

9.6.	Melioruotos žemės ir melioracijos statinių apsaugos zonos (VI skyrius, antrasis skirsnis)
Daiktas:	žemės sklypas Nr. 4400-5648-8263, aprašytas p. 2.1.
	2021-04-26 Nacionalinės žemės tarnybos teritorinio skyriaus vedėjo sprendimas Nr. 20SK-504-(14.20.110 E.)
Įregistravimo pagrindas:	2021-05-13 Nacionalinės žemės tarnybos teritorinio skyriaus vedėjo įsakymas Nr. 20VĮ-1427-(14.20.2 E.)
	2021-06-07 Nekilnojamojo daikto kadastro duomenų byla
Plotas:	10261.00 kv. m
Įrašas galioja:	Nuo 2021-06-10

#### **10. Daikto registravimas ir kadastro žymos:**

10.1.	Kadastro duomenų tikslinimas (daikto registravimas)
Daiktas:	žemės sklypas Nr. 4400-5648-8263, aprašytas p. 2.1.
Įregistravimo pagrindas:	2021-06-07 Nekilnojamojo daikto kadastro duomenų byla
Įrašas galioja:	Nuo 2021-06-10

10.2.	Kadastrinius matavimus atliko (kadastro žyma)
	<div style="background-color: black; width: 150px; height: 15px;"></div>
Daiktas:	žemės sklypas Nr. 4400-5648-8263, aprašytas p. 2.1.
Įregistravimo pagrindas:	2010-06-09 Kvalifikacijos pažymėjimas Nr. 2M-M-1161
	2021-06-07 Nekilnojamojo daikto kadastro duomenų byla
Įrašas galioja:	Nuo 2021-06-10

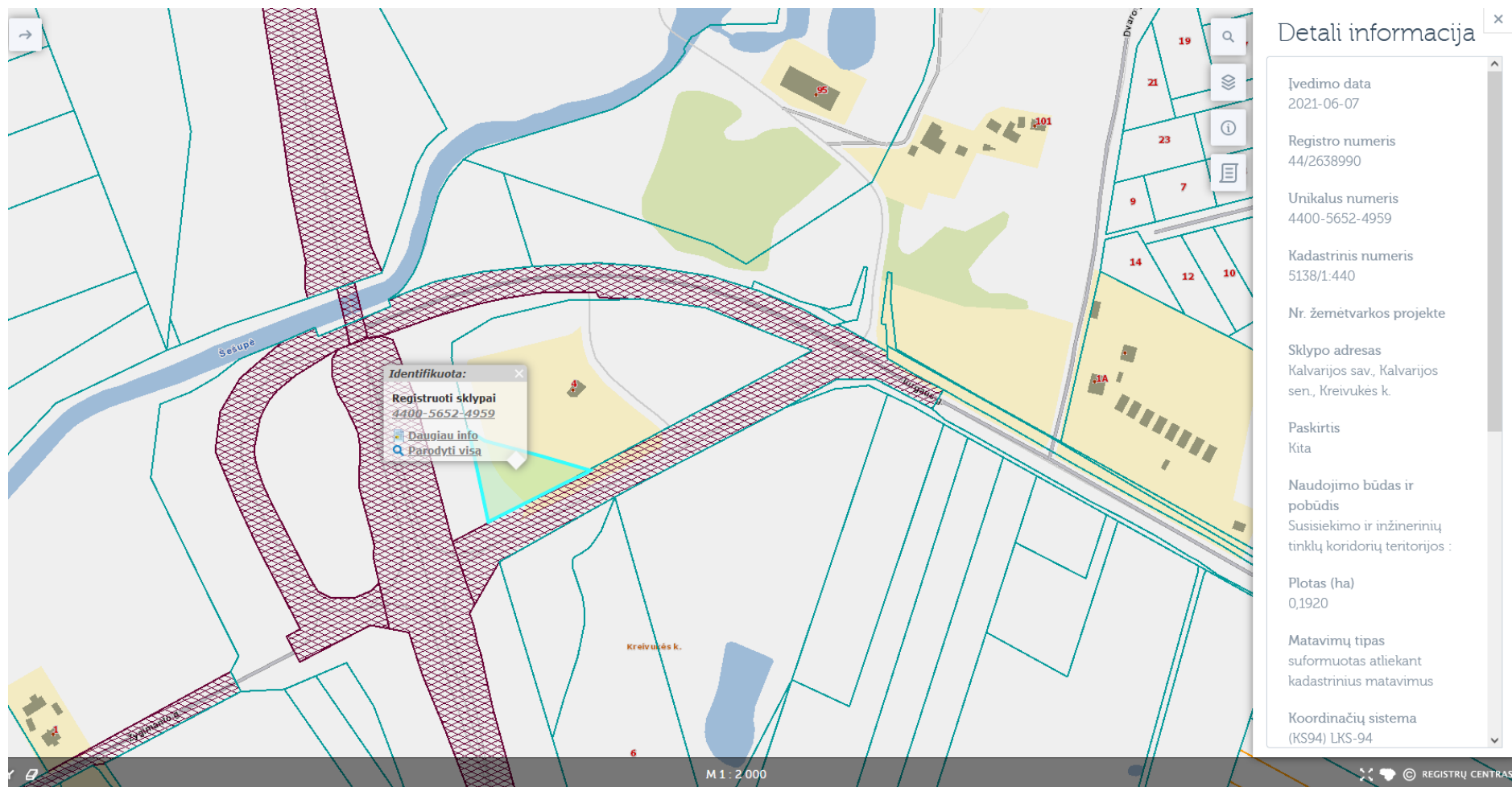
10.3.	Suformuotas padalijimo būdu (daikto registravimas)
-------	--

Daiktas:	žemės sklypas Nr. 4400-5648-8263, aprašytas p. 2.1. 2021-04-26 Nacionalinės žemės tarnybos teritorinio skyriaus vedėjo sprendimas Nr. 20SK-504-(14.20.110 E.)
Įregistravimo pagrindas:	2021-05-13 Nacionalinės žemės tarnybos teritorinio skyriaus vedėjo įsakymas Nr. 20VĮ-1427-(14.20.2 E.)
Įrašas galioja:	Nuo 2021-05-13

**11. Registro pastabos ir nuorodos:** įrašų nėra

**12. Kita informacija:** įrašų nėra

**13. Informacija apie duomenų sandoriui tikslinimą:** įrašų nėra





**VALSTYBĖS ĮMONĖ REGISTRŲ CENTRAS**  
 Lvovo g. 25-101, 09320 Vilnius, tel. (8 5) 2688 262, el. p. info@registrucentras.lt  
 Duomenys kaupiami ir saugomi Juridinių asmenų registre, kodas 124110246

## NEKILNOJAMOJO TURTO REGISTRO DUOMENŲ BAZĖS IŠRAŠAS

2022-02-17 13:53:48

### 1. Nekilnojamojo turto registre įregistruotas turtas:

Registro Nr.:	44/2638990
Registro tipas:	Žemės sklypas
Sudarymo data:	2021-06-07
	Kalvarijos sav., Kalvarijos sen., Kreivukės k.

### 2. Nekilnojamieji daiktai:

2.1.

Unikalus daikto numeris:	Žemės sklypas
Žemės sklypo kadastro numeris ir kadastro vietovės pavadinimas:	Kalvarijos sav., Kalvarijos sen., Kreivukės k.
Daikto pagrindinė naudojimo paskirtis:	4400-5652-4959
Žemės sklypo naudojimo būdas:	5138/0001:440 Jusevičių k.v.
Statusas:	Kita
Daikto istorinė kilmė:	Susisiekimo ir inžinerinių tinklų koridorių teritorijos
Žemės sklypo plotas:	Suformuotas padalijus daiktą
Užstatyta teritorija:	Gautas padalijus daiktą, unikalus daikto numeris 4400-5399-7167
Žemės ūkio naudmenų našumo balas:	0.1920 ha
Matavimų tipas:	0.1920 ha
Indeksuota žemės sklypo vertė:	40.2
Žemės sklypo vertė:	Žemės sklypas suformuotas atliekant kadastrinius matavimus
Vidutinė rinkos vertė:	1482 Eur
Vidutinės rinkos vertės nustatymo data:	926 Eur
Vidutinės rinkos vertės nustatymo būdas:	258 Eur
Kadastro duomenų nustatymo data:	2021-06-07
	Masinis vertinimas
	2021-04-24

**3. Daikto priklausiniai iš kito registro:** įrašų nėra**4. Nuosavybė:**

4.1.	Nuosavybės teisė
Savininkas:	LIETUVOS RESPUBLIKA, a.k. 111105555
Daiktas:	žemės sklypas Nr. 4400-5652-4959, aprašytas p. 2.1.
Įregistravimo pagrindas:	2021-07-08 Dovanojimo sutartis Nr. 5874
Įrašas galioja:	Nuo 2021-08-06

**5. Valstybės ir savivaldybių žemės patikėjimo teisė:**

5.1.	Valstybinės žemės patikėjimo teisė
Patikėtinis:	Nacionalinė žemės tarnyba prie Žemės ūkio ministerijos, a.k. 188704927
Daiktas:	žemės sklypas Nr. 4400-5652-4959, aprašytas p. 2.1.
Įregistravimo pagrindas:	2021-07-08 Dovanojimo sutartis Nr. 5874
Įrašas galioja:	Nuo 2021-08-06

**6. Kitos daiktinės teisės :** įrašų nėra**7. Juridiniai faktai:** įrašų nėra**8. Žymos:** įrašų nėra**9. Teritorijos, kuriose taikomos specialiosios žemės naudojimo sąlygos:**

9.1.	Vandens tiekimo ir nuotekų, paviršinių nuotekų tvarkymo infrastruktūros apsaugos zonos (III skyrius, dešimtas skirsnis)
Daiktas:	žemės sklypas Nr. 4400-5652-4959, aprašytas p. 2.1.
Įregistravimo pagrindas:	2021-05-21 Nacionalinės žemės tarnybos teritorinio skyriaus vedėjo sprendimas Nr. 20SK-623-(14.20.110 E.)
Plotas:	131.00 kv. m
Įrašas galioja:	Nuo 2021-06-07

9.2.	Paviršinių vandens telkinių apsaugos zonos (VI skyrius, septintasis skirsnis)
------	---

Daiktas:	žemės sklypas Nr. 4400-5652-4959, aprašytas p. 2.1.
Įregistravimo pagrindas:	2021-05-21 Nacionalinės žemės tarnybos teritorinio skyriaus vedėjo sprendimas Nr. 20SK-623-(14.20.110 E.)
Plotas:	1920.00 kv. m
Įrašas galioja:	Nuo 2021-06-07
9.3.	Požeminio vandens vandenviečių apsaugos zonos (VI skyrius, vienuoliktasis skirsnis)
Daiktas:	žemės sklypas Nr. 4400-5652-4959, aprašytas p. 2.1.
Įregistravimo pagrindas:	2021-05-21 Nacionalinės žemės tarnybos teritorinio skyriaus vedėjo sprendimas Nr. 20SK-623-(14.20.110 E.)
Plotas:	1920.00 kv. m
Įrašas galioja:	Nuo 2021-06-07
9.4.	Elektros tinklų apsaugos zonos (III skyrius, ketvirtasis skirsnis)
Daiktas:	žemės sklypas Nr. 4400-5652-4959, aprašytas p. 2.1.
Įregistravimo pagrindas:	2021-05-21 Nacionalinės žemės tarnybos teritorinio skyriaus vedėjo sprendimas Nr. 20SK-623-(14.20.110 E.)
Plotas:	188.00 kv. m
Įrašas galioja:	Nuo 2021-06-07
9.5.	Kelių apsaugos zonos (III skyrius, antrasis skirsnis)
Daiktas:	žemės sklypas Nr. 4400-5652-4959, aprašytas p. 2.1.
Įregistravimo pagrindas:	2021-05-21 Nacionalinės žemės tarnybos teritorinio skyriaus vedėjo sprendimas Nr. 20SK-623-(14.20.110 E.)
Plotas:	1611.00 kv. m
Įrašas galioja:	Nuo 2021-06-07
<b>10. Daikto registravimas ir kadastro žymos:</b>	
10.1.	Suformuotas padalijimo būdu (daikto registravimas)
Daiktas:	žemės sklypas Nr. 4400-5652-4959, aprašytas p. 2.1.
Įregistravimo pagrindas:	2021-04-24 Nekilnojamojo daikto kadastro duomenų byla 2021-05-21 Nacionalinės žemės tarnybos teritorinio skyriaus vedėjo sprendimas Nr. 20SK-623-(14.20.110 E.)

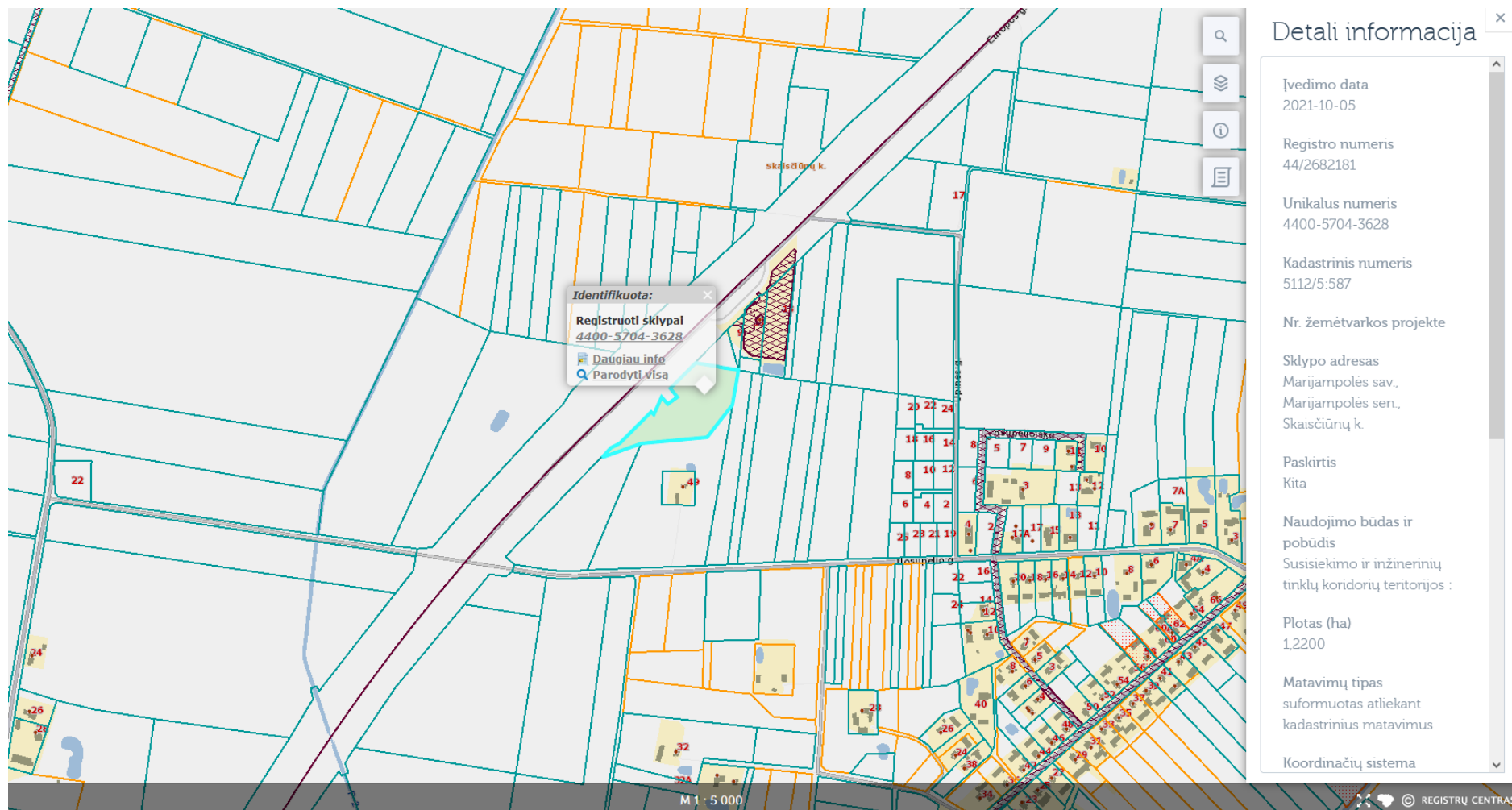
Įrašas galioja:	Nuo 2021-06-07
10.2.	Kadastrinius matavimus atliko (kadastro žyma) [REDACTED]
Daiktas:	žemės sklypas Nr. 4400-5652-4959, aprašytas p. 2.1.
Įregistravimo pagrindas:	2011-06-16 Kvalifikacijos pažymėjimas Nr. 2M-M-1511
	2021-04-24 Nekilnojamojo daikto kadastro duomenų byla
Įrašas galioja:	Nuo 2021-06-07

**11. Registro pastabos ir nuorodos:** įrašų nėra

**12. Kita informacija:** įrašų nėra

**13. Informacija apie duomenų sandoriui tikslinimą:** įrašų nėra







**VALSTYBĖS ĮMONĖ REGISTRŲ CENTRAS**  
 Lvovo g. 25-101, 09320 Vilnius, tel. (8 5) 2688 262, el. p. info@registrucentras.lt  
 Duomenys kaupiami ir saugomi Juridinių asmenų registre, kodas 124110246

## **NEKILNOJAMOJO TURTO REGISTRO DUOMENŲ BAZĖS IŠRAŠAS**

2022-02-17 13:56:34

### **1. Nekilnojamojo turto registre įregistruotas turtas:**

Registro Nr.:	44/2682181
Registro tipas:	Žemės sklypas
Sudarymo data:	2021-10-05
	Marijampolės sav., Marijampolės sen., Skaisčiūnų k.

### **2. Nekilnojamieji daiktai:**

2.1.	Žemės sklypas
	Marijampolės sav., Marijampolės sen., Skaisčiūnų k.
Unikalus daikto numeris:	4400-5704-3628
Žemės sklypo kadastro numeris ir kadastro vietovės pavadinimas:	5112/0005:587 Balsupių k.v.
Daikto pagrindinė naudojimo paskirtis:	Kita
Žemės sklypo naudojimo būdas:	Susisiekimo ir inžinerinių tinklų koridorių teritorijos
Statusas:	Suformuotas sujungus daiktus
	Gautas sujungus daiktus, unikalus daikto numeris 4400-0894-8776
	Gautas sujungus daiktus, unikalus daikto numeris 4400-5401-5139
	Gautas sujungus daiktus, unikalus daikto numeris 4400-5418-9552
Daikto istorinė kilmė:	1.2200 ha
Žemės sklypo plotas:	1.2200 ha
Žemės ūkio naudmenų plotas viso:	1.2200 ha
iš jo: ariamos žemės plotas:	1.2200 ha
Žemės ūkio naudmenų našumo balas:	58.4
Matavimų tipas:	Žemės sklypas suformuotas atliekant kadastrinius matavimus
Indeksuota žemės sklypo vertė:	12296 Eur
Žemės sklypo vertė:	7685 Eur
Vidutinė rinkos vertė:	13500 Eur
Vidutinės rinkos vertės nustatymo data:	2021-10-26
Vidutinės rinkos vertės nustatymo būdas:	Masinis vertinimas

Kadastro duomenų nustatymo data: 2021-07-19

**3. Daikto priklausiniai iš kito registro:** įrašų nėra

**4. Nuosavybė:**

4.1.	Nuosavybės teisė
Savininkas:	LIETUVOS RESPUBLIKA, a.k. 111105555
Daiktas:	žemės sklypas Nr. 4400-5704-3628, aprašytas p. 2.1.
Įregistravimo pagrindas:	2021-11-03 Dovanojimo sutartis Nr. 9582
Įrašas galioja:	Nuo 2021-12-07

**5. Valstybės ir savivaldybių žemės patikėjimo teisė:**

5.1.	Valstybinės žemės patikėjimo teisė
Patikėtinis:	Nacionalinė žemės tarnyba prie Žemės ūkio ministerijos, a.k. 188704927
Daiktas:	žemės sklypas Nr. 4400-5704-3628, aprašytas p. 2.1.
Įregistravimo pagrindas:	2021-11-03 Dovanojimo sutartis Nr. 9582
Įrašas galioja:	Nuo 2021-12-07

**6. Kitos daiktinės teisės :** įrašų nėra

**7. Juridiniai faktai:** įrašų nėra

**8. Žymos:** įrašų nėra

**9. Teritorijos, kuriose taikomos specialiosios žemės naudojimo sąlygos:**

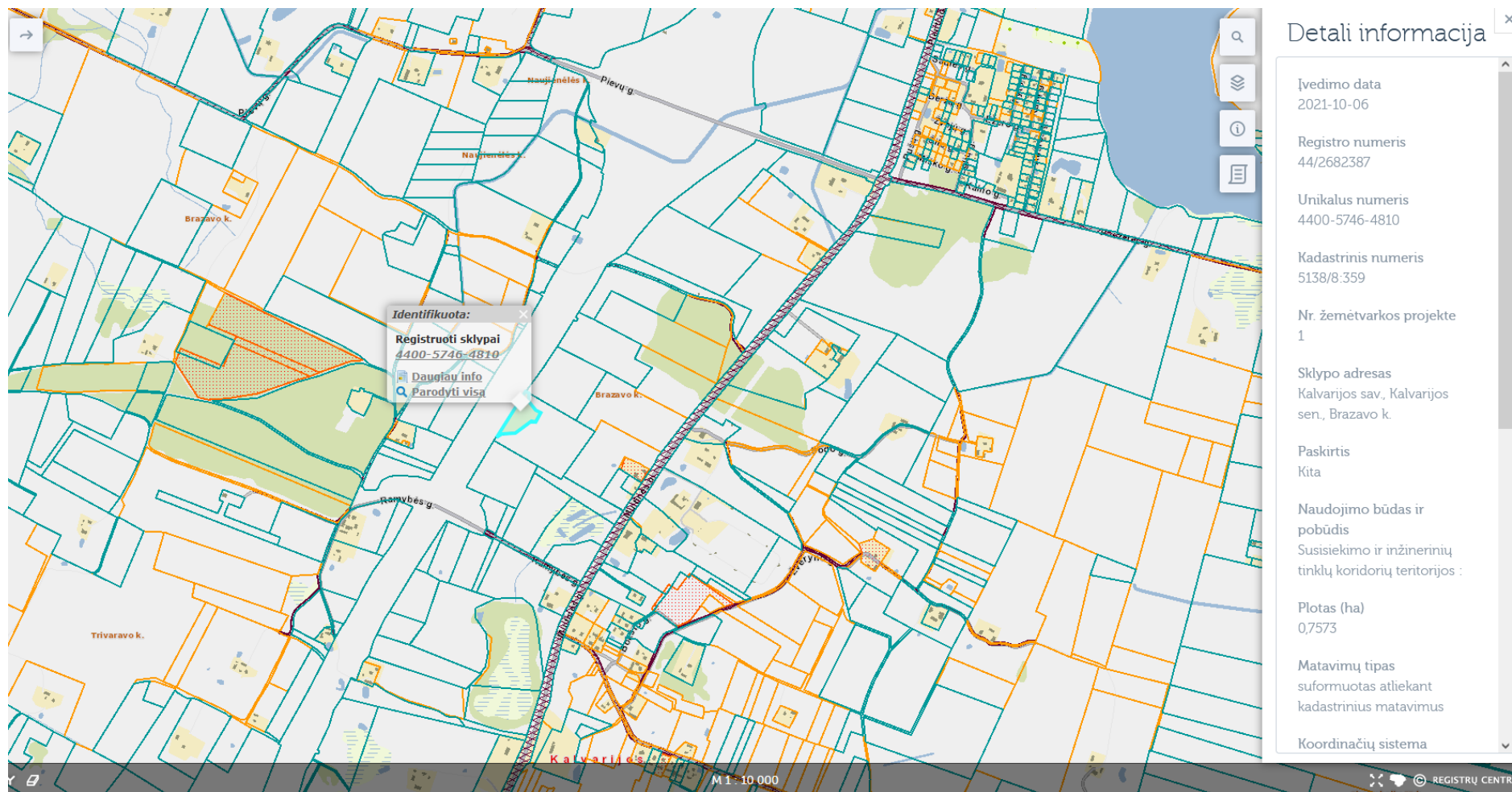
9.1.	Elektros tinklų apsaugos zonos (III skyrius, ketvirtasis skirsnis)
Daiktas:	žemės sklypas Nr. 4400-5704-3628, aprašytas p. 2.1.
Įregistravimo pagrindas:	2021-08-19 Nacionalinės žemės tarnybos teritorinio skyriaus vedėjo sprendimas Nr. 20SK-1023-(14.20.110 E.)
Plotas:	3106.00 kv. m
Įrašas galioja:	Nuo 2021-10-05

9.2.	Melioruotos žemės ir melioracijos statinių apsaugos zonos (VI skyrius, antrasis skirsnis)
Daiktas:	žemės sklypas Nr. 4400-5704-3628, aprašytas p. 2.1.
Įregistravimo pagrindas:	2021-08-19 Nacionalinės žemės tarnybos teritorinio skyriaus vedėjo sprendimas Nr. 20SK-1023-(14.20.110 E.)
Plotas:	12200.00 kv. m
Įrašas galioja:	Nuo 2021-10-05
9.3.	Kelių apsaugos zonos (III skyrius, antrasis skirsnis)
Daiktas:	žemės sklypas Nr. 4400-5704-3628, aprašytas p. 2.1.
Įregistravimo pagrindas:	2021-08-19 Nacionalinės žemės tarnybos teritorinio skyriaus vedėjo sprendimas Nr. 20SK-1023-(14.20.110 E.)
Plotas:	6095.00 kv. m
Įrašas galioja:	Nuo 2021-10-05
<b>10. Daikto registravimas ir kadastro žymos:</b>	
10.1.	Suformuotas sujungimo būdu (daikto registravimas)
Daiktas:	žemės sklypas Nr. 4400-5704-3628, aprašytas p. 2.1.
Įregistravimo pagrindas:	2021-07-19 Nekilnojamojo daikto kadastro duomenų byla 2021-08-19 Nacionalinės žemės tarnybos teritorinio skyriaus vedėjo sprendimas Nr. 20SK-1023-(14.20.110 E.)
Įrašas galioja:	Nuo 2021-10-05
10.2.	Kadastrinius matavimus atliko (kadastro žyma) [redacted]
Daiktas:	žemės sklypas Nr. 4400-5704-3628, aprašytas p. 2.1.
Įregistravimo pagrindas:	2011-06-16 Kvalifikacijos pažymėjimas Nr. 2M-M-1511 2021-07-19 Nekilnojamojo daikto kadastro duomenų byla
Įrašas galioja:	Nuo 2021-10-05

## 11. Registro pastabos ir nuorodos: įrašų nėra

**12. Kita informacija:** įrašų nėra

**13. Informacija apie duomenų sandoriui tikslinimą:** įrašų nėra





**VALSTYBĖS ĮMONĖ REGISTRŲ CENTRAS**  
 Lvovo g. 25-101, 09320 Vilnius, tel. (8 5) 2688 262, el. p. info@registrucentras.lt  
 Duomenys kaupiami ir saugomi Juridinių asmenų registre, kodas 124110246

## NEKILNOJAMOJO TURTO REGISTRO DUOMENŲ BAZĖS IŠRAŠAS

2022-02-17 13:58:56

### 1. Nekilnojamojo turto registre įregistruotas turtas:

Registro Nr.:	44/2682387
Registro tipas:	Žemės sklypas
Sudarymo data:	2021-10-06
	Kalvarijos sav., Kalvarijos sen., Brazavo k.

### 2. Nekilnojamieji daiktai:

2.1.

Unikalus daikto numeris:	Žemės sklypas
Žemės sklypo kadastro numeris ir kadastro vietovės pavadinimas:	Kalvarijos sav., Kalvarijos sen., Brazavo k.
Daikto pagrindinė naudojimo paskirtis:	<b>4400-5746-4810</b>
Žemės sklypo naudojimo būdas:	5138/0008:359 Jusevičių k.v.
Statusas:	Kita
Daikto istorinė kilmė:	Susisiekimo ir inžinerinių tinklų koridorių teritorijos
Žemės sklypo plotas:	Suformuotas padalijus daiktą
Žemės ūkio naudmenų plotas viso:	Gautas padalijus daiktą, unikalus daikto numeris 4400-5416-2935
iš jo: ariamos žemės plotas:	0.7573 ha
Nusausintos žemės plotas:	0.7573 ha
Žemės ūkio naudmenų našumo balas:	0.7573 ha
Matavimų tipas:	0.4236 ha
Indeksuota žemės sklypo vertė:	32.7
Žemės sklypo vertė:	Žemės sklypas suformuotas atliekant kadastrinius matavimus
Vidutinė rinkos vertė:	4211 Eur
Vidutinės rinkos vertės nustatymo data:	2632 Eur
Vidutinės rinkos vertės nustatymo būdas:	764 Eur
Kadastro duomenų nustatymo data:	2021-10-07
	Masinis vertinimas
	2021-09-24

**3. Daikto priklausiniai iš kito registro: įrašų nėra****4. Nuosavybė:**

4.1.

Savininkas:

Daiktas:

Įregistravimo pagrindas:

Įrašas galioja:

Nuosavybės teisė

LIETUVOS RESPUBLIKA, a.k. 111105555

žemės sklypas Nr. 4400-5746-4810, aprašytas p. 2.1.

2021-12-15 Dovanojimo sutartis Nr. 11124

Nuo 2022-01-05

**5. Valstybės ir savivaldybių žemės patikėjimo teisė:**

5.1.

Patikėtinis:

Daiktas:

Įregistravimo pagrindas:

Įrašas galioja:

Valstybinės žemės patikėjimo teisė

Nacionalinė žemės tarnyba prie Žemės ūkio ministerijos, a.k. 188704927

žemės sklypas Nr. 4400-5746-4810, aprašytas p. 2.1.

2021-11-15 Nacionalinės žemės tarnybos teritorinio skyriaus vedėjo įsakymas Nr.

20VĮ-2836-(14.20.2.)

2021-12-15 Dovanojimo sutartis Nr. 11124

Nuo 2022-01-05

**6. Kitos daiktinės teisės : įrašų nėra****7. Juridiniai faktai: įrašų nėra****8. Žymos: įrašų nėra****9. Teritorijos, kuriose taikomos specialiosios žemės naudojimo sąlygos:**

9.1.

Daiktas:

Įregistravimo pagrindas:

Plotas:

Melioruotos žemės ir melioracijos statinių apsaugos zonos (VI skyrius, antrasis skirsnis)

žemės sklypas Nr. 4400-5746-4810, aprašytas p. 2.1.

2021-10-05 Nacionalinės žemės tarnybos teritorinio skyriaus vedėjo sprendimas Nr.

20SK-1398-(14.20.110 E.)

4236.00 kv. m

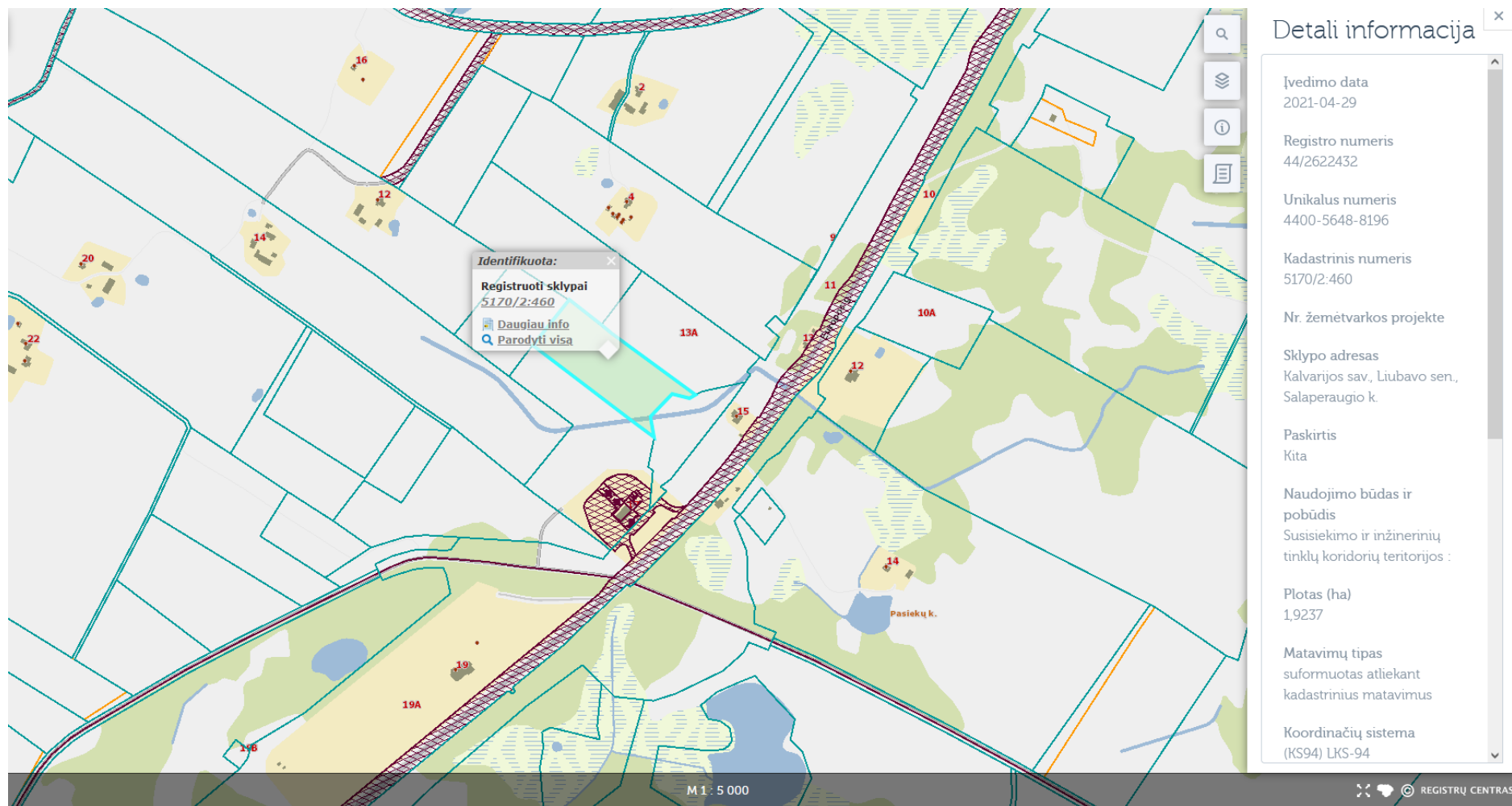


Įrašas galioja:	Nuo 2021-10-07
9.2.	Biosferos poligonai (V skyrius, dvidešimt septintasis skirsnis)
Daiktas:	žemės sklypas Nr. 4400-5746-4810, aprašytas p. 2.1.
Įregistravimo pagrindas:	2021-10-05 Nacionalinės žemės tarnybos teritorinio skyriaus vedėjo sprendimas Nr. 20SK-1398-(14.20.110 E.)
Plotas:	7573.00 kv. m
Įrašas galioja:	Nuo 2021-10-07
9.3.	Kelių apsaugos zonos (III skyrius, antrasis skirsnis)
Daiktas:	žemės sklypas Nr. 4400-5746-4810, aprašytas p. 2.1.
Įregistravimo pagrindas:	2021-10-05 Nacionalinės žemės tarnybos teritorinio skyriaus vedėjo sprendimas Nr. 20SK-1398-(14.20.110 E.)
Plotas:	4736.00 kv. m
Įrašas galioja:	Nuo 2021-10-07
<b>10. Daikto registravimas ir kadastro žymos:</b>	
10.1.	Suformuotas padalijimo būdu (daikto registravimas)
Daiktas:	žemės sklypas Nr. 4400-5746-4810, aprašytas p. 2.1.
Įregistravimo pagrindas:	2021-09-24 Nekilnojamojo daikto kadastro duomenų byla 2021-10-05 Nacionalinės žemės tarnybos teritorinio skyriaus vedėjo sprendimas Nr. 20SK-1398-(14.20.110 E.)
Įrašas galioja:	Nuo 2021-10-07
10.2.	Kadastrinius matavimus atliko (kadastro žyma)
	<b>VAIDA ALSIENĖ</b>
Daiktas:	žemės sklypas Nr. 4400-5746-4810, aprašytas p. 2.1.
Įregistravimo pagrindas:	2014-07-02 Kvalifikacijos pažymėjimas Nr. 2M-M-2077 2021-09-24 Nekilnojamojo daikto kadastro duomenų byla
Įrašas galioja:	Nuo 2021-10-07

## 11. Registro pastabos ir nuorodos: įrašų nėra

**12. Kita informacija:** įrašų nėra

**13. Informacija apie duomenų sandoriui tikslinimą:** įrašų nėra





**VALSTYBĖS ĮMONĖ REGISTRŲ CENTRAS**  
 Lvovo g. 25-101, 09320 Vilnius, tel. (8 5) 2688 262, el. p. info@registrucentras.lt  
 Duomenys kaupiami ir saugomi Juridinių asmenų registre, kodas 124110246

## NEKILNOJAMOJO TURTO REGISTRO DUOMENŲ BAZĖS IŠRAŠAS

2022-02-17 13:48:10

### 1. Nekilnojamojo turto registre įregistruotas turtas:

Registro Nr.:	44/2622432
Registro tipas:	Žemės sklypas
Sudarymo data:	2021-04-29
	Kalvarijos sav., Liubavo sen., Salaperaugio k.

### 2. Nekilnojamieji daiktai:

2.1.	Žemės sklypas
	Kalvarijos sav., Liubavo sen., Salaperaugio k.
Unikalus daikto numeris:	4400-5648-8196
Žemės sklypo kadastro numeris ir kadastro vietovės pavadinimas:	5170/0002:460 Salaperaugio k.v.
Daikto pagrindinė naudojimo paskirtis:	Kita
Žemės sklypo naudojimo būdas:	Susisiekimo ir inžinerinių tinklų koridorių teritorijos
Statusas:	Suformuotas padalijus daiktą
	Gautas padalijus daiktą, unikalus daikto numeris 4400-5402-8252
	Gautas padalijus daiktą, unikalus daikto numeris 4400-5551-8535
	Gautas padalijus daiktą, unikalus daikto numeris 4400-5069-2045
Daikto istorinė kilmė:	1.9237 ha
Žemės sklypo plotas:	1.5449 ha
Žemės ūkio naudmenų plotas viso:	1.5449 ha
iš jo: ariamos žemės plotas:	0.0417 ha
Užstatyta teritorija:	0.3371 ha
Kitos žemės plotas:	1.5111 ha
Nusausintos žemės plotas:	41.1
Žemės ūkio naudmenų našumo balas:	Žemės sklypas suformuotas atliekant kadastrinius matavimus
Matavimų tipas:	14040 Eur
Indeksuota žemės sklypo vertė:	8775 Eur
Žemės sklypo vertė:	

Vidutinė rinkos vertė:	1460 Eur
Vidutinės rinkos vertės nustatymo data:	2021-04-29
Vidutinės rinkos vertės nustatymo būdas:	Masinis vertinimas
Kadastru duomenų nustatymo data:	2021-04-16

**3. Daikto priklausiniai iš kito registro:** įrašų nėra

**4. Nuosavybė:**

4.1.	Nuosavybės teisė
Savininkas:	LIETUVOS RESPUBLIKA, a.k. 111105555
Daiktas:	žemės sklypas Nr. 4400-5648-8196, aprašytas p. 2.1.
Įregistravimo pagrindas:	2021-06-25 Dovanojimo sutartis Nr. 5708
Įrašas galioja:	Nuo 2021-07-16

**5. Valstybės ir savivaldybių žemės patikėjimo teisė:**

5.1.	Valstybinės žemės patikėjimo teisė
Patikėtinis:	Nacionalinė žemės tarnyba prie Žemės ūkio ministerijos, a.k. 188704927
Daiktas:	žemės sklypas Nr. 4400-5648-8196, aprašytas p. 2.1.
Įregistravimo pagrindas:	2021-06-25 Dovanojimo sutartis Nr. 5708
Įrašas galioja:	Nuo 2021-07-16

**6. Kitos daiktinės teisės :** įrašų nėra

**7. Juridiniai faktai:** įrašų nėra

**8. Žymos:** įrašų nėra

**9. Teritorijos, kuriose taikomos specialiosios žemės naudojimo sąlygos:**

9.1.	Biosferos poligonai (V skyrius, dvidešimt septintasis skirsnis)
Daiktas:	žemės sklypas Nr. 4400-5648-8196, aprašytas p. 2.1.
Įregistravimo pagrindas:	2021-04-26 Nacionalinės žemės tarnybos teritorinio skyriaus vedėjo sprendimas Nr. 20SK-504-(14.20.110 E.)

Plotas: 19237.00 kv. m  
 Įrašas galioja: Nuo 2021-04-29

9.2. Melioruotos žemės ir melioracijos statinių apsaugos zonos (VI skyrius, antrasis skirsnis)  
 Daiktas: žemės sklypas Nr. 4400-5648-8196, aprašytas p. 2.1.  
 Įregistravimo pagrindas: 2021-04-26 Nacionalinės žemės tarnybos teritorinio skyriaus vedėjo sprendimas Nr. 20SK-504-(14.20.110 E.)  
 Plotas: 15111.00 kv. m  
 Įrašas galioja: Nuo 2021-04-29

9.3. Elektros tinklų apsaugos zonos (III skyrius, ketvirtasis skirsnis)  
 Daiktas: žemės sklypas Nr. 4400-5648-8196, aprašytas p. 2.1.  
 Įregistravimo pagrindas: 2021-04-26 Nacionalinės žemės tarnybos teritorinio skyriaus vedėjo sprendimas Nr. 20SK-504-(14.20.110 E.)  
 Plotas: 115.00 kv. m  
 Įrašas galioja: Nuo 2021-04-29

## 10. Daikto registravimas ir kadastro žymos:

10.1. Kadastrinius matavimus atliko (kadastro žyma)  
 Daiktas: žemės sklypas Nr. 4400-5648-8196, aprašytas p. 2.1.  
 Įregistravimo pagrindas: 2010-06-09 Kvalifikacijos pažymėjimas Nr. 2M-M-1161  
 Įrašas galioja: 2021-04-16 Nekilnojamojo daikto kadastro duomenų byla  
 Nuo 2021-04-29

10.2. Suformuotas padalijimo būdu (daikto registravimas)  
 Daiktas: žemės sklypas Nr. 4400-5648-8196, aprašytas p. 2.1.  
 Įregistravimo pagrindas: 2021-04-16 Nekilnojamojo daikto kadastro duomenų byla  
 2021-04-26 Nacionalinės žemės tarnybos teritorinio skyriaus vedėjo sprendimas Nr. 20SK-504-(14.20.110 E.)  
 Įrašas galioja: Nuo 2021-04-29

**11. Registro pastabos ir nuorodos:** įrašų nėra

**12. Kita informacija:** įrašų nėra

**13. Informacija apie duomenų sandoriui tikslinimą:** įrašų nėra



## NACIONALINĖ ŽEMĖS TARNYBA PRIE ŽEMĖS ŪKIO MINISTERIJOS

Valstybės įmonei Lietuvos automobilių  
kelių direkcijai  
El. p. lakd@lakd.lt

2022-01-                      Nr. \_\_\_\_\_  
I 2022-01-06                      Nr. 2-217

### DĖL VALSTYBINĖS ŽEMĖS SKLYPŲ PERDAVIMO VALDYTI PATIKĖJIMO TEISE

Nacionalinė žemės tarnyba prie Žemės ūkio ministerijos (toliau – Nacionalinė žemės tarnyba) gavo valstybės įmonės Lietuvos automobilių kelių direkcijos (toliau – Kelių direkcija) 2022-01-06 raštą Nr. 2-217 „Dėl žemės sklypų perdavimo“, kuriame prašoma Nacionalinės žemės tarnybos:

1. Duoti **sutikimą** perduoti Kelių direkcijai valdyti patikėjimo teise valstybinės žemės sklypus (unikalus Nr. 4400-5392-2008, Nr. 4400-5531-7736, Nr. 4400-5603-3459, Nr. 4400-5648-8196, Nr. 4400-5648-8263, Nr. 4400-5652-4959, Nr. 4400-5704-3628, Nr. 4400-5746-4810)<sup>20</sup> (toliau – Žemės sklypai).

2. Pateikti Žemės sklypų duomenis apie jų įsigijimo savikainą, vertės pokytį, tikrosios vertės rezervą (likutinę vertę) ir perduotinas finansavimo sumas.

Nacionalinė žemės tarnyba **sutinka** perduoti nurodytus Žemės sklypus Kelių direkcijai valdyti, naudoti ir disponuoti jais patikėjimo teise.

Toliau lentelėje pateikiame valstybinės Žemės sklypų įsigijimo savikainą, vertės pokytį, likutinę vertę, perduotinas finansavimo sumas ir tikrosios vertės rezervą.

Eil. Nr.	Unikalus Nr.	Plotas, ha	Įsigijimo savikaina, Eur	Vertės pokytis, Eur	Likutinė vertė, Eur	Perduodamos finansavimo sumos, Eur
1.	4400-5392-2008	0,6906	9 960,0	40,0	10 000,0	9 960,0
2.	4400-5531-7736	0,4334	476,0	76,0	552,0	476,0
3.	4400-5603-3459	0,1894	3 000,0	150,0	3 150,0	3 000,0
4.	4400-5648-8196	1,9237	1 460,0	250,0	1 710,0	1 460,0
5.	4400-5648-8263	1,114	779,0	129,0	908,0	779,0
6.	4400-5652-4959	0,192	258,0	39,0	297,0	258,0
7.	4400-5704-3628	1,22	13 500,0	800,0	14 300,0	13 500,0
8.	4400-5746-4810	0,7573	889,0	0,0	889,0	889,0

Prireikus, išsamesnę informaciją Jums gali suteikti Nacionalinės žemės tarnybos Žemės tvarkymo ir administravimo departamento Žemės administravimo skyriaus vyriausioji specialistė Ugnė Sidaravičiūtė, tel. 8 706 85 118, ar el. p. Ugne.Sidaraviciute@nzt.lt.

Dėkojame už bendradarbiavimą.

Direktoriaus pavaduotojas,  
atliekantis direktoriaus funkcijas  
Mocevičius

Saulius



Ugnė Sidaravičiūtė, tel. 8 706 85 118, el. p. [Ugne.Sidaraviciute@nzt.lt](mailto:Ugne.Sidaraviciute@nzt.lt)

DETALŪS METADUOMENYS	
Dokumento sudarytojas (-ai)	Nacionalinė žemės tarnyba, Gedimino pr. 19, LT-01103 Vilnius (2022-01-26 10:48:34)
Dokumento pavadinimas (antraštė)	DĖL VALSTYBINĖS ŽEMĖS SKLYPŲ PERDAVIMO VALDYTI PATIKĖJIMO TEISE
Dokumento rūšys	Atsakymas juridiniams asmenims
Dokumento registracijos data ir numeris	2022-01-25 Nr. 1SD-194-(7.22 E.)
Dokumento gavimo data ir dokumento gavimo registracijos numeris	2022-01-25 Nr. 1-1874
Dokumento specifikacijos identifikavimo žymuo	ADOC-V1.0
Parašo paskirtis	Pasirašymas
Parašą sukūrusio asmens vardas, pavardė ir pareigos	Saulius Mocevičius, Direktorius pavaduotojas, atliekantis direktoriaus funkcijas
Parašo sukūrimo data ir laikas	2022-01-24 17:20:19 (GMT+02:00)
Parašo formatas	XAdES-T
Laiko žymoje nurodytas laikas	2022-01-24 17:20:32 (GMT+02:00)
Informacija apie sertifikavimo paslaugos teikėją	ADIC CA-B,Asmens dokumentu israsymo centras prie LR VRM,2.5.4.97=#1309313838373738333135,LT
Sertifikato galiojimo laikas	2019-04-02 11:29:20–2022-04-01 11:29:20
Parašo paskirtis	Registravimas
Parašą sukūrusio asmens vardas, pavardė ir pareigos	Dokumentų valdymo sistema NŽT DVS
Parašo sukūrimo data ir laikas	2022-01-25 07:04:45 (GMT+02:00)
Parašo formatas	XAdES-EPES
Laiko žymoje nurodytas laikas	-
Informacija apie sertifikavimo paslaugos teikėją	RCSC IssuingCA,VI Registru centras - i.k. 124110246,RCSC,LT
Sertifikato galiojimo laikas	2021-12-20 09:37:35–2024-12-19 09:37:35
Parašo paskirtis	Gauto dokumento registravimas
Parašą sukūrusio asmens vardas, pavardė ir pareigos	DVS sistema, Dokumentų valdymo sistema
Parašo sukūrimo data ir laikas	2022-01-25 09:36:00 (GMT+02:00)
Parašo formatas	XAdES-EPES
Laiko žymoje nurodytas laikas	-
Informacija apie sertifikavimo paslaugos teikėją	RCSC IssuingCA,VI Registru centras - i.k. 124110246,RCSC,LT
Sertifikato galiojimo laikas	2019-04-17 12:47:53–2022-04-16 12:47:53
Informacija apie būdus, naudotus metaduomenų vientisumui užtikrinti	-
Pagrindinio dokumento priedų skaičius	-
Pagrindinio dokumento pridedamų dokumentų skaičius	-
Programinės įrangos, kuria naudojantis sudarytas elektroninis dokumentas, pavadinimas	Dokumentų valdymo sistema NŽT DVS, versija 3.5.43
Informacija apie elektroninio dokumento ir elektroninio (-ių) parašo (-ų) tikrinimą (tikrinimo data)	Tikrinant dokumentą nenustatyta jokių klaidų ( 2022-01-26 10:48:34)
Elektroninio dokumento nuorašo atspausdinimo data ir ją atspausdinęs darbuotojas	2022-01-26 10:48:34 atspausdino Rasa Česnulevičienė
Paieškos nuoroda	-

Papildomi metaduomenys	-
------------------------	---



## NACIONALINĖ ŽEMĖS TARNYBA PRIE ŽEMĖS ŪKIO MINISTERIJOS

Valstybės įmonei Lietuvos automobilių  
kelių direkcijai  
El. p. lakd@lakd.lt

2022-02-                      Nr. 1SD-                      -(7.22E)  
I 2022-01-24                      Nr. 2-1031

### DĖL VALSTYBINĖS ŽEMĖS SKLYPŲ PERDAVIMO VALDYTI PATIKĖJIMO TEISE

Nacionalinė žemės tarnyba prie Žemės ūkio ministerijos (toliau – Nacionalinė žemės tarnyba) gavo valstybės įmonės Lietuvos automobilių kelių direkcijos (toliau – Kelių direkcija) 2022-01-24 raštą Nr. 2-1031 „Dėl žemės sklypų perdavimo“ (toliau – raštas), kuriame prašoma Nacionalinės žemės tarnybos:

1. Duoti **sutikimą** perduoti Kelių direkcijai valdyti patikėjimo teise valstybinės žemės sklypus, nurodytus rašto priede.
2. Pateikti žemės sklypų duomenis apie jų įsigijimo savikainą, vertės pokytį, tikrosios vertės rezervą (likutinę vertę) ir perduotinas finansavimo sumas.

Informuojame ir atkreipiame Jūsų dėmesį, kad **pagal Nekilnojamojo turto registro duomenų bazės išrašą** (žiūrėta 2022-02-03) žemės sklype (unikalus Nr. **4400-5638-5365**) yra nuosavybės, turto patikėjimo, nuomos ir panaudos teise valdomų statinių, priklausančių (įregistruotų) kitiems fiziniams ir juridiniams asmenims.

Pažymime, kad vadovaujantis Magistralinio kelio A5 Kaunas–Marijampolė–Suvalkai ruožo nuo 56,83 iki 97,06 km rekonstravimo specialiuoju planu (reg. Nr. Teritorijų planavimo dokumentų registre – T00085526), patvirtintu Lietuvos Respublikos Vyriausybės 2019 m. lapkričio 20 d. nutarimu Nr. 1177 „Dėl Magistralinio kelio A5 Kaunas–Marijampolė–Suvalkai ruožo nuo 56,83 iki 97,06 km rekonstravimo specialiojo plano patvirtinimo ir žemės paėmimo visuomenės poreikiams magistralinio kelio A5 Kaunas–Marijampolė–Suvalkai ruožui nuo 56,83 iki 97,06 km rekonstruoti procedūros pradžios“ (toliau – Specialusis planas), Jums nėra reikalingas visas žemės sklypo (unikalus Nr. **4400-5638-5365**) plotas valstybinės reikšmės magistraliniam keliui A5 Kaunas–Marijampolė–Suvalkai rekonstruoti (toliau – Kelias).

Vadovaujantis Lietuvos Respublikos civilinio kodekso 6.551 straipsnio 2 dalimi, valstybinė žemė **išnuomojama** ne aukciono būdu, **jeigu ji užstatyta** fiziniams ar juridiniams asmenims

**nuosavybės teise priklausančiais ar jų nuomojamais pastatais, statiniais ar įrenginiais, taip pat kitais įstatymų numatytais atvejais.**

Pagal Naudojamų kitos paskirties valstybinės žemės sklypų pardavimo ir nuomos taisyklių, patvirtintų Lietuvos Respublikos Vyriausybės 1999 m. kovo 9 d. nutarimu Nr. 260 „Dėl naudojamų kitos paskirties valstybinės žemės sklypų pardavimo ir nuomos“ (toliau – Taisyklės), 3 punktą **prie nuosavybės teise priklausančių statinių ir įrenginių** žemės sklypai parduodami ir nuomojami Lietuvos Respublikos teritorijų planavimo įstatymo nustatyta tvarka parengtuose ir patvirtintuose detaliuosiuose planuose arba Lietuvos Respublikos žemės įstatymo ir Lietuvos Respublikos žemės reformos įstatymo nustatyta tvarka parengtuose ir patvirtintuose žemės valdos projektuose **nustatyto dydžio, kuris būtinas esamiems statiniams ir įrenginiams eksploatuoti pagal Nekilnojamojo turto kadastrę įrašytą jų tiesioginę paskirtį.**

Taigi, žemės sklypai ar jų dalys, kuriose yra kitų asmenų nuosavybės, turto patikėjimo, nuomos ar panaudos teise valdomi pastatai, negali būti perduodami kitoms institucijoms.

Pažymėtina, kad norint perleisti žemės sklypo dalį Kelių direkcijai turi būti parengtas ir Nacionalinei žemės tarnybai pateiktas žemės sklypo (unikalus Nr. **4400-5638-5365**) planas, kuriame būtų pažymėta žemės sklypo dalis, reikalinga esamam Keliui rekonstruoti / tiesti, ir kuri gali būti perduodama Kelių direkcijai valdyti patikėjimo teise, ir žemės sklypo dalis, kuri reikalinga kitų asmenų valdomiems pastatams (neplanuojamiems griauti) eksploatuoti.

Klausimas dėl sutikimo perduoti valstybinį žemės sklypą (unikalus Nr. **4400-5638-5365**) ar jo dalį valdyti patikėjimo teise Kelių direkcijai galės būti sprendžiamas tik gavus minėtą planą.

Atkreipiame dėmesį, kad Nekilnojamojo turto duomenų bazės išrašė (registro Nr. 70/50103) (žiūrėta 2022-02-03) yra žyma apie ūkinio pastato (unikalus Nr. 5193-5009-4021) pradėtą visuomenės poreikiams paėmimo procedūrą, tačiau pagal Nacionalinės žemės tarnybos direktoriaus 2021-03-15 aktą Nr. ŽVP-796-(1.18) „Dėl žemės sklypo (kadastro Nr. 5138/0008:307) dalies paėmimo visuomenės poreikiams įgyvendinant ypatingos valstybinės svarbos projektą (magistralinio kelio A5 Kaunas–Marijampolė–Suvalkai ruožui nuo 56,83 km iki 97,06 km rekonstruoti) Kalvarijos savivaldybėje“ žemės sklype (unikalus Nr. **4400-5606-8412**) šis daiktas nėra paimtas visuomenės poreikiams. Siūlome nuimti žymą, nes pagal Specialiojo plano sprendinius šis ūkinis pastatas nepatenka į teritoriją, kuri paimta visuomenės poreikiams.

Nacionalinė žemės tarnyba **sutinka** perduoti toliau pateiktoje lentelėje nurodytus žemės sklypus Kelių direkcijai valdyti patikėjimo teise.

Pateikiame perduotinų valstybinės žemės sklypų įsigijimo savikainą, vertės pokytį, likutinę vertę, perduotinas finansavimo sumas.

Eil. Nr.	Unikalus Nr.	Plotas, ha	Įsigijimo savikaina, Eur	Vertės pokytis, Eur	Likutinė vertė, Eur	Perduotinos finansavimo sumos, Eur
1.	4400-5595-0779	0,0170	395,24	-242,24	153,0	153,0
2.	4400-5395-9810	0,0536	332,0	-149,0	183,0	183,0
3.	4400-5593-7778	17,684 8	157 049,07	34 149,93	191 199,0	157 049,07
4.	4400-5591-8142	30,203 3	245 347,9	-177 605,9	67 742,0	67 742,0
5.	4400-5590-5018	71,073	535 704,85	-391 974,85	143 730,0	143 730,0
6.	4400-5589-6120	23,088 6	203 639,73	-154 411,73	49 228,0	49 228,0
7.	4400-5602-9013	52,909 8	373 322,34	-354 238,34	19 084,0	19 084,0
8.	4400-5603-0367	3,0821	12 191,76	14 770,24	26 962,0	12 191,76
9.	4400-5603-7791	1,6514	24 732,35	-7 832,35	16 900,0	16 900,0
10.	4400-5604-1393	0,0155	54,16	-25,16	29,0	29,0
11.	4400-5665-6049	4,6114	3 885,86	31 164,14	3 5050,0	3 885,86
12.	4400-5666-0344	0,0083	13,29	2,71	16,0	13,29
13.	4400-5606-2150	0,3758	603,49	5 136,51	5 740,0	603,49
14.	4400-5606-8412	99,158 9	517 552,73	-483 586,73	33 966,0	33 966,0
15.	4400-5606-2329	0,6435	7 494,0	-6 709,0	785,0	785,0
16.	4400-5606-7664	14,239 9	40 294,51	-32 434,51	7 860,0	7 860,0
17.	4400-5607-4328	0,0597	95,57	12,43	108,0	95,57
18.	4400-5612-3684	1,0279	2 768,94	-1 648,94	1 120,0	1 120,0
19.	4400-5607-4885	0,0147	23,53	4,47	28,0	23,53
20.	4400-5607-2736	0,0221	35,38	6,62	42,0	35,38

Prireikus, išsamesnę informaciją Jums gali suteikti Nacionalinės žemės tarnybos Žemės tvarkymo ir administravimo departamento Žemės administravimo skyriaus vyriausioji specialistė Ugnė Sidaravičiūtė, tel. 8 706 85 118, ar el. p. [Ugne.Sidaraviciute@nzt.lt](mailto:Ugne.Sidaraviciute@nzt.lt).

Dėkojame už bendradarbiavimą.

Direktoriaus pavaduotojas,  
atliekantis direktoriaus funkcijas  
Mocevičius

Saulius

Ugnė Sidaravičiūtė, tel. 8 706 85 118, el. p. [Ugne.Sidaraviciute@nzt.lt](mailto:Ugne.Sidaraviciute@nzt.lt)

DETALŪS METADUOMENYS	
Dokumento sudarytojas (-ai)	Nacionalinė žemės tarnyba, Gedimino pr. 19, LT-01103 Vilnius (2022-02-17 14:14:00)
Dokumento pavadinimas (antraštė)	DĖL VALSTYBINĖS ŽEMĖS SKLYPŲ PERDAVIMO VALDYTI PATIKĖJIMO TEISE
Dokumento rūšys	Atsakymas juridiniams asmenims
Dokumento registracijos data ir numeris	2022-02-17 Nr. 1SD-347-(7.22 E.)
Dokumento gavimo data ir dokumento gavimo registracijos numeris	2022-02-17 Nr. 1-3792
Dokumento specifikacijos identifikavimo žymuo	ADOC-V1.0
Parašo paskirtis	Pasirašymas
Parašą sukūrusio asmens vardas, pavardė ir pareigos	Saulius Mocevičius, Direktorius pavaduotojas, atliekantis direktoriaus funkcijas
Parašo sukūrimo data ir laikas	2022-02-15 17:02:53 (GMT+02:00)
Parašo formatas	XAdES-XL
Laiko žymoje nurodytas laikas	2022-02-15 17:03:08 (GMT+02:00)
Informacija apie sertifikavimo paslaugos teikėją	ADIC CA-B,Asmens dokumentu israsymo centras prie LR VRM,2.5.4.97=#1309313838373738333135,LT
Sertifikato galiojimo laikas	2019-04-02 11:29:20–2022-04-01 11:29:20
Parašo paskirtis	Registravimas
Parašą sukūrusio asmens vardas, pavardė ir pareigos	Dokumentų valdymo sistema NŽT DVS
Parašo sukūrimo data ir laikas	2022-02-17 07:01:50 (GMT+02:00)
Parašo formatas	XAdES-EPES
Laiko žymoje nurodytas laikas	-
Informacija apie sertifikavimo paslaugos teikėją	RCSC IssuingCA,VI Registru centras - i.k. 124110246,RCSC,LT
Sertifikato galiojimo laikas	2021-12-20 09:37:35–2024-12-19 09:37:35
Parašo paskirtis	Gauto dokumento registravimas
Parašą sukūrusio asmens vardas, pavardė ir pareigos	DVS sistema, Dokumentų valdymo sistema
Parašo sukūrimo data ir laikas	2022-02-17 14:12:32 (GMT+02:00)
Parašo formatas	XAdES-EPES
Laiko žymoje nurodytas laikas	-
Informacija apie sertifikavimo paslaugos teikėją	RCSC IssuingCA,VI Registru centras - i.k. 124110246,RCSC,LT
Sertifikato galiojimo laikas	2019-04-17 12:47:53–2022-04-16 12:47:53
Informacija apie būdus, naudotus metaduomenų vientisumui užtikrinti	-
Pagrindinio dokumento priedų skaičius	-
Pagrindinio dokumento pridedamų dokumentų skaičius	-
Programinės įrangos, kuria naudojantis sudarytas elektroninis dokumentas, pavadinimas	Dokumentų valdymo sistema NŽT DVS, versija 3.5.43
Informacija apie elektroninio dokumento ir elektroninio (-ių) parašo (-ų) tikrinimą (tikrinimo data)	Tikrinant dokumentą nenustatyta jokių klaidų ( 2022-02-17 14:14:00)
Elektroninio dokumento nuorašo atspausdinimo data ir ją atspausdinęs darbuotojas	2022-02-17 14:14:00 atspausdino Rasa Česnulevičienė
Paieškos nuoroda	-



Papildomi metaduomenys	-
------------------------	---

# DETALŪS METADUOMENYS

<b>Dokumento sudarytojas (-ai)</b>	Valstybės įmonė Lietuvos automobilių kelių direkcija 188710638, J. Basanavičiaus g. 36, LT-03109 Vilnius, Lietuva
<b>Dokumento pavadinimas (antraštė)</b>	DĖL PRAŠYMO RENGTI LIETUVOS RESPULIKOS VYRIAUSYBĖS NUTARIMO PROJEKTĄ
<b>Dokumento registracijos data ir numeris</b>	2022-02-17 Nr. 2-2448
<b>Dokumento gavimo data ir dokumento gavimo registracijos numeris</b>	2022-02-18 Nr. 1-1945
<b>Dokumento specifikacijos identifikavimo žymuo</b>	ADOC-V1.0
<b>Parašo paskirtis</b>	Pasirašymas
<b>Parašą sukūrusio asmens vardas, pavardė ir pareigos</b>	Remigijus Lipkevičius, Direktorius
<b>Sertifikatas išduotas</b>	REMIGIJUS, LIPKEVIČIUS LT
<b>Parašo sukūrimo data ir laikas</b>	2022-02-17 16:13:40 (GMT+02:00)
<b>Parašo formatas</b>	XAdES-T
<b>Laiko žymoje nurodytas laikas</b>	2022-02-17 16:14:14 (GMT+02:00)
<b>Informacija apie sertifikavimo paslaugų teikėją</b>	EID-SK 2016, AS Sertifitseerimiskeskus EE
<b>Sertifikato galiojimo laikas</b>	2018-08-04 10:23:20 – 2023-08-03 23:59:59
<b>Informacija apie būdus, naudotus metaduomenų vientisumui užtikrinti</b>	"Registravimas" paskirties metaduomenų vientisumas užtikrintas naudojant "RCSC IssuingCA, VI Registru centras - i.k. 124110246 LT" išduotą sertifikatą "Lietuvos automobilių kelių direkcija prie SM, Lietuvos automobilių kelių direkcija prie SM, i.k.188710638 LT", sertifikatas galioja nuo 2019-04-17 12:47:53 iki 2022-04-16 12:47:53 "Gauto dokumento registravimas" paskirties metaduomenų vientisumas užtikrintas naudojant "RCSC IssuingCA, VI Registru centras - i.k. 124110246 LT" išduotą sertifikatą "Dokumentų valdymo sistema Avilys, Lietuvos Respublikos susisiekimo ministerija, i.k. 188620589 LT", sertifikatas galioja nuo 2021-12-20 11:01:47 iki 2024-12-19 11:01:47
<b>Pagrindinio dokumento priedų skaičius</b>	31
<b>Pagrindinio dokumento priedamų dokumentų skaičius</b>	–
<b>Priedamo dokumento sudarytojas (-ai)</b>	–
<b>Priedamo dokumento pavadinimas (antraštė)</b>	–
<b>Priedamo dokumento registracijos data ir numeris</b>	–
<b>Programinės įrangos, kuria naudojantis sudarytas elektroninis dokumentas, pavadinimas</b>	DocLogix v12.8.7.0
<b>Informacija apie elektroninio dokumento ir elektroninio (-ių) parašo (-ų) tikrinimą (tikrinimo data)</b>	Atitinka specifikacijos keliamus reikalavimus. Visi dokumente esantys elektroniniai parašai galioja (2022-02-18 08:17:39)
<b>Paieškos nuoroda</b>	–
<b>Papildomi metaduomenys</b>	Nuorašą suformavo 2022-02-18 08:17:40 Dokumentų valdymo sistema Avilys