



NERINGOS SAVIVALDYBĖS MERAS

Taikos g. 2, 93123 Neringa, tel. (8 469) 52 234, faks. (8 469) 52 572, el.p. meras@neringa.lt

Lietuvos Respublikos Vyriausybei
Gedimino pr. 11
LT-01103 Vilnius

2022-01-24 Nr. (4.12) V15-187

DĖL PROJEKTO TEIKIMO SVARSTYMU

Neringos savivaldybė, įgyvendindama patvirtintą Neringos savivaldybės darnaus judumo strateginio plano sprendinius, siekia plėtoti integruotą įvairiarūšį transportą – riboti individualiais automobiliais atvykstančių žmonių srautą, suteikiant patrauklias alternatyvas, viena kurių – vandens transportas.

Vystant atvykimo vandens transportu galimybes, būtina paruošti ir įregistruoti Vandenių transporto registre Juodkrantės ir Preilos gyvenvietėse esamas prieplaukas, kas leistų sklandžiau įregistruoti vandens kelių maršrutus iš Klaipėdos, Drevernos, Ventės ir kitų žemyninių Lietuvos dalies miestų bei saugiai reguliuoti laivų švartavimąsi ir stovėjimąsi jose

Vidaus vandenių transporto kodekse numatyta, kad įregistruojant prieplaukas kurios yra Kuršių nerijos nacionalinio parko teritorijoje, jų teritorijos ir akvatorijos ribas bei plotus nustato Lietuvos Respublikos Vyriausybė.

Tuo tikslu teikiame Lietuvos Respublikos Vyriausybės svarstymui paruoštą projektą „Dėl Neringos savivaldybės Juodkrantės ir Preilos ir stacionarių komercinių prieplaukų teritorijų ribų ir plotų bei akvatorijų ribų ir plotų nustatymo“

PRIDEDAMA:

1. Nutarimo projektas su priedais-5 lapai
2. Neringos savivaldybės tarybos sprendimas, 1 lapas
3. Kuršių nerijos nacionalinio parko derinimo pažyma 2, lapai
4. Informacija apie pateiktų pastabų vertinimą, 2 lapai

Savivaldybės meras

Darius Jasaitis

LIETUVOS RESPUBLIKOS VYRIAUSYBĖ

NUTARIMAS

DĖL NERINGOS SAVIVALDYBĖS JUODKRANTĖS IR PREILOS STACIONARIŲ
PRIEPLAUKŲ TERITORIJŲ RIBŲ IR PLOTŲ BEI AKVATORIJŲ RIBŲ IR PLOTŲ
NUSTATYMO

2022 m. _____ d. Nr.

Vilnius

Vadovaudamasi Lietuvos Respublikos vidaus vandenų transporto kodekso 13 straipsnio 14 dalies 1 punktu ir 16 dalies 1 punktu, Lietuvos Respublikos Vyriausybė n u t a r i a :

Nustatyti Neringos savivaldybės Juodkrantės ir Preilos stacionarių prieplaukų teritorijų ir akvatorijų ribas ir plotus pagal:

1. Neringos savivaldybės Juodkrantės stacionarios prieplaukos 0,3201 ha teritorijos ir 0,4747 ha akvatorijos plotų ribų planą ir šių plotų ribų posūkio taškų koordinacių valstybinėje koordinacių sistemoje žiniaraštį (1 priedas).

2. Neringos savivaldybės Preilos stacionarios prieplaukos 0,0449 ha teritorijos ir 0,2431 ha akvatorijos plotų ribų planą ir šių plotų ribų posūkio taškų koordinacių valstybinėje koordinacių sistemoje žiniaraštį (2 priedas).

Ministras pirmininkas

Susisiekimo ministras

Susisiekimo ministras
Marius Skuodis
2022-01-18

Vytautas Rakauskas
- *M. R.*
2022-01-18

Vedmantas Tamoliūnas
- *V. T.*
2022-01-18

Neringos savivaldybės administracijos
Teisės skyriaus vedėja
Viktorija Budvytytė-Bedanienė
Neringos savivaldybės
meras
Darius Jasaitis

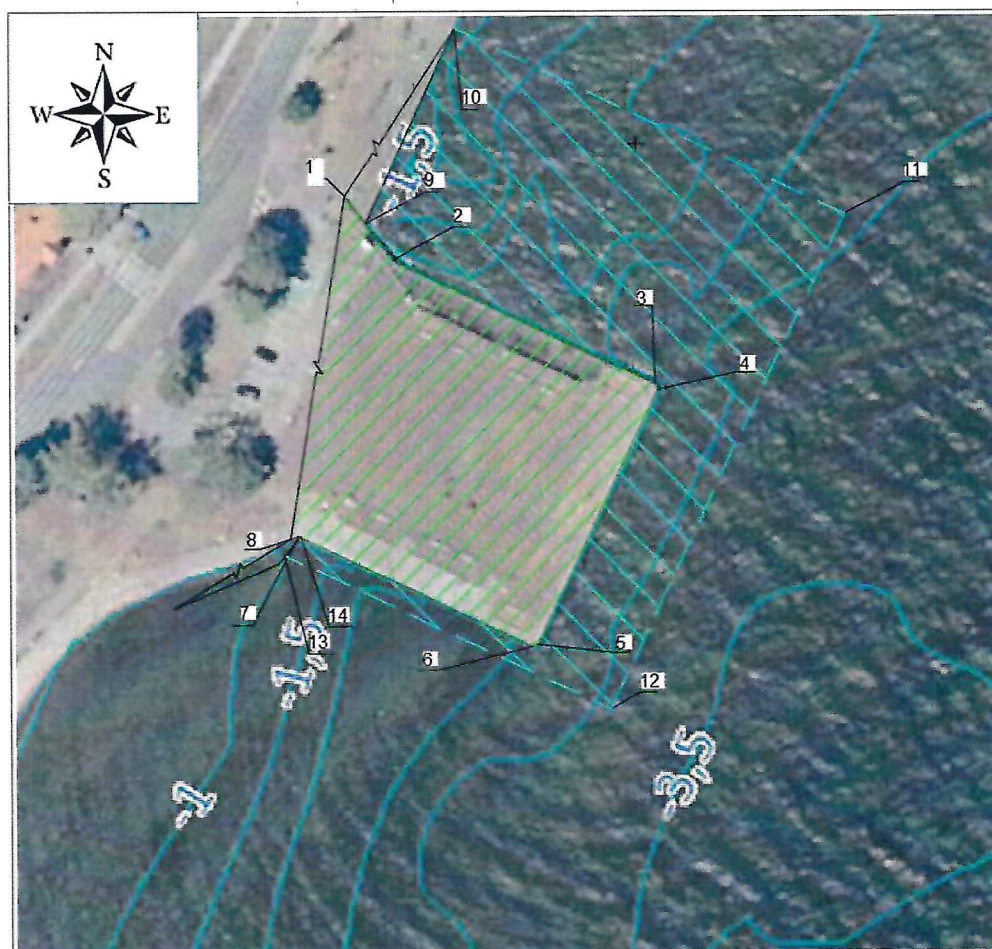
Neringos savivaldybės administracijos
Svietimo skyriaus
vyriausioji specialistė
(kalbos tvarkytoja)
Edita Norkevičiūtė

2022-01-18
Gytis Nagaišius

Lietuvos Respublikos Vyriausybės
2022 m. _____ d.
nutarimo Nr. _____
1 priedas

**NERINGOS SAVIVALDYBĖS JUODKRANTĖS STACIONARIOS PRIEPLAUKOS
0,3201 HA TERITORIJOS IR 0,4747 HA AKVATORIJOS PLOTŲ RIBŲ PLANAS IR ŠIŲ
PLOTŲ RIBŲ POSŪKIO TAŠKŲ KOORDINAČIŲ VALSTYBINĖJE KOORDINAČIŲ
SISTEMOJE ŽINIARAŠTIS**

TERITORIJOS IR AKVATORIJOS PLOTŲ RIBŲ PLANAS



**TERITORIJOS PLOTO RIBŲ POSŪKIO TAŠKŲ KOORDINAČIŲ VALSTYBINĖJE
KOORDINAČIŲ SISTEMOJE ŽINIARAŠTIS**

1994 metų Lietuvos koordinatų sistema		
Žemės ploto ribų posūkių taškų Nr.	Žemės ploto ribų posūkių taškų koordinatės	
	X	Y
1	6160140.54	318395.61
2	6160128.52	318404.69
3	6160105.24	318453.48
4	6160104.14	318453.90

Lietuvos Respublikos Vyriausybės
2022 m. _____ d.
nutarimo Nr. _____
1 priedas

5	6160056.57	318431.31
6	6160056.29	318430.09
7	6160076.98	318386.84
8	6160076.49	318385.34

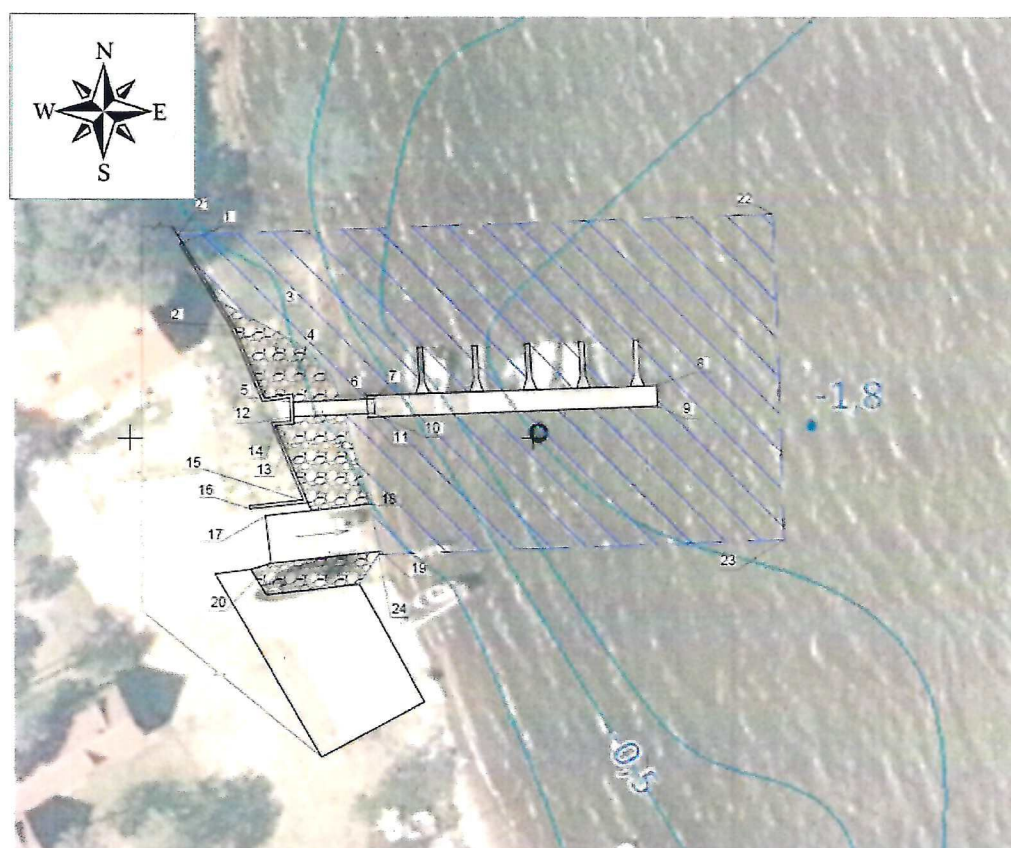
**AKVATORIJOS PLOTO RIBŲ POSŪKIO TAŠKŲ KOORDINAČIŲ VALSTYBINĖJE
KOORDINAČIŲ SISTEMOJE ŽINIARAŠTIS**

1994 metų Lietuvos koordinacijų sistema		
Akvatorijos ploto ribų posūkių taškų Nr.	Žemes ploto ribų posūkio taškų koordinatės	
	X	Y
2	6160128.52	318404.69
3	6160105.24	318453.48
4	6160104.14	318453.90
5	6160056.57	318431.31
6	6160056.29	318430.09
9	6160135.32	318399.55
10	6160171.61	318416.29
11	6160136.96	318488.96
12	6160044.43	318444.85
13	6160073.32	318384.26
14	6160076.84	318387.14

Lietuvos Respublikos Vyriausybės
2022 m. _____ d.
nutarimo Nr.
2 priedas

**NERINGOS SAVIVALDYBĖS PREILOS STACIONARIOS PRIEPLAUKOS 0,0449 HA
TERITORIJOS IR 0,2431 HA AKVATORIJOS PLOTŲ RIBŲ PLANAS IR ŠIŲ PLOTŲ
RIBŲ POSŪKIO TAŠKŲ KOORDINAČIŲ VALSTYBINĖJE KOORDINAČIŲ SISTEMOJE
ŽINIARAŠTIS**

ŽEMĖS IR AKVATORIJOS PLOTŲ RIBŲ PLANAS



**ŽEMĖS PLOTO RIBŲ POSŪKIO TAŠKŲ KOORDINAČIŲ VALSTYBINĖJE
KOORDINAČIŲ SISTEMOJE ŽINIARAŠTIS**

1994 metų Lietuvos koordinacijų sistema		
Žemės ploto ribų posūkių taškų Nr.	Žemės ploto ribų posūkių taškų koordinatės	
	X	Y
1	6140574.02	313306.49
2	6140563.71	313312.85
3	6140554.82	313316.65
4	6140555.40	313320.18
5	6140554.37	313320.25

Lietuvos Respublikos Vyriausybės
2022 m. _____ d.
nutarimo Nr.
2 priedas

6	6140555.16	313329.33
7	6140554.77	313330.24
8	6140556.40	313365.27
9	6140553.83	313365.36
10	6140552.97	313330.30
11	6140552.50	313329.45
12	6140552.59	313320.31
13	6140551.66	313320.33
14	6140551.52	313318.04
15	6140542.01	313322.05
16	6140541.23	313314.85
17	6140540.37	313316.77
18	6140541.82	313329.62
19	6140535.93	313331.01
20	6140534.43	313317.44

**AKVATORIJOS PLOTO RIBŲ POSŪKIO TAŠKŲ KOORDINAČIŲ VALSTYBINĖJE
KOORDINAČIŲ SISTEMOJE ŽINIARAŠTIS**

1994 metų Lietuvos koordinatų sistema		
Akvatorijos ploto ribų posukių taškų Nr.	Žemės ploto ribų posūkio taškų koordinatės	
	X	Y
6	6140555.16	313329.33
8	6140556.40	313365.27
9	6140553.83	313365.36
11	6140552.50	313329.45
21	6140574.98	313305.90
22	6140577.63	313379.54
23	6140537.40	313380.95
24	6140535.54	313330.76



NERINGOS SAVIVALDYBĖS TARYBA

SPRENDIMAS

DĖL NERINGOS SAVIVALDYBĖS TARYBOS 2020 M. SPALIO 29 D. SPRENDIMO NR. T1-212 „DĖL PRITARIMO VIDAUS VANDENŲ KOMERCINIŲ PRIEPLAUKŲ STEIGIMUI“ PAKEITIMO

2021 m. lapkričio 25 d. Nr. T1-235
Neringa

Vadovaudamasi Lietuvos Respublikos vietos savivaldos įstatymo 18 straipsnio 1 dalimi, Neringos savivaldybės taryba n u s p r e n d ž i a

pakeisti Neringos savivaldybės tarybos 2020 m. spalio 29 d. sprendimą Nr. T1-212 „Dėl pritarimo vidaus vandenų komercinių prieplaukų steigimui“ ir jį išdėstyti nauja redakcija:


„1. Pritarti Juodkrantės ir Preilos vidaus vandenų komercinių prieplaukų steigimui ir registravimui pagal pridedamus teritorijos ribų ir plotų ir akvatorijos ribų ir plotų planus:

1.1. Juodkrantės vidaus vandenų komercinė prieplauka, L. Rėzos g. 1D, Neringa, unikalus Nr. 2399-8000-3017, akvatorijos plotas – 0,4747 ha, teritorijos plotas – 0,3201 ha;

1.2. Preilos vidaus vandenų komercinė prieplauka, Preilos g. 101, Neringa, unikalus Nr. 4400-5008-9857, akvatorijos plotas – 0,2431 ha, teritorijos plotas – 0,0449 ha.

2. Teikti Vyriausybei nutarimo projektą dėl 1 punkte nurodyto tarybos sprendimo įgyvendinimo ir įgalioti Neringos savivaldybės merą pasirašyti teikimą Vyriausybei ir vizuoti Vyriausybės nutarimo projektą.“

Savivaldybės meras



Darius Jasaitis



KURŠIŲ NERIJOS NACIONALINIO PARKO DIREKCIJA

Biudžetinė įstaiga, Naglių g. 8, 93123 Neringa, tel. / faks. (8 469) 51 224, el. p. knnp@nerija.lt.
Duomenys kaupiami ir saugomi Juridinių asmenų registre, kodas 193064642, PVM mokėtojo kodas LT930646411

Neringos savivaldybės administracija	2022-01–	Nr.	(1.11)
Taikos g. 2, Neringa“	Į 2022-01-05		
El. paštas: algimantas.vysniauskas@neringa.lt	Gautą2022-01-05	Nr. G- 8	(1.11)

DĖL JUODKRANTĖS IR PREILOS STACIONARIŲ PRIEPLAUKŲ TERITORIJŲ IR AKVATORIJŲ PLOTŲ RIBŲ PLANŲ

Kuršių nerijos nacionalinio parko (toliau – KNNP) direkcija, vadovaudamasi KNNP Tvarkymo plano nuostatomis, pritaria Juodkrantės stacionarios prieplaukos 0,3201 ha teritorijos ir 0,4747 ha akvatorijos plotų ribų planui ir Preilos stacionarios prieplaukos 0,0449 ha teritorijos ir 0,2431ha akvatorijos plotų ribų planui.

Direktorė

Aušra Feser



Signa Web



Sudaryti
 Atidaryti
 Pasirašyti
 Registruoti
 Išsaugoti



Dokumentas: Nutarimo projektas naujas pataisytas

Failas: Priepilaukos.adoc (ADOC-V1.0, GeDOC)



Turinys

Metaduomenys

Parašai

Tikrinimas

Redaguoti
 Peržiūrėti

☐ PASIRAŠOMIEJI METADUOMENYS

☐ El. dokumento turinį aprašantys metaduomenys

El. dokumento pavadinimas	Dokumento rūšis	Parašai
<input type="checkbox"/> Nutarimo projektas naujas pataisytas	Raštas	

☐ Sudarytojai

Statusas	Sudarytojas	Kodas	Adresas	Parašai
<input type="checkbox"/> Juridinis asmuo	Kuršių nerijos nacionalinio parko direkcija	193064642	Naglių g. 8, Nida, LT-93123 Neringa	

☐ Dokumento sudarymas

Sudarymo data	Parašai
<input type="checkbox"/> 2022-01-05 14:10:23	

☐ Dokumento registracijos

Registravimo data	Dokumento registracijos Nr.	Įmonės (įstaigos) kodas	Parašai
<input type="checkbox"/> 2022-01-05 14:14:04	S1-7	193064642	

☐ Dokumentą užregistravęs darbuotojas

Vardas ir pavardė	Pareigos	Struktūrinis padalinys
<input type="checkbox"/> Jūratė Stulgaitienė	Sekretorė-referentė	Teisės ir administravimo skyrius

☐ NEPASIRAŠOMIEJI METADUOMENYS

© 2009-2021, UAB MitSoft: Mindaugo g. 23, LT-03214 Vilnius, Lietuva.
Iškilus techniniams nesklandumams rašykite signa-support@mitssoft.lt



NERINGOS SAVIVALDYBĖS MERAS

Taikos g. 2, 93123 Neringa, tel. (8 469) 52 234, faks. (8 469) 52 572, el.p. meras@neringa.lt

Lietuvos Respublikos Vyriausybės kanceliarija
Gedimino per. 11, 01103 Vilnius
EL. p. LRVkanceliarija@lrv.lt

2022-01-06

Nr. (4.) V15-

LIETUVOS RESPUBLIKOS VYRIAUSYBĖS KANCELIRIJOS TEISĖS GRUPEI

Neringos savivaldybė, išnagrinėjusi išvadą dėl Lietuvos Respublikos Vyriausybės nutarimo “Dėl Neringos savivaldybės Juodkrantės ir Preilos stacionarių prieplaukų teritorijų ribų ir plotų bei akvatorijų ribų ir plotų nustatymo“ projekto teikia papildomą informaciją apie pateiktų pastabų įvertinimą.

1. Atsižvelgiant į Nacionalinės žemės tarnybos 2021m. rugpjūčio 11d.rašto pirmą punktą. Juodkrantės prieplaukos akvatorijos pietinė riba sutapatinta su Juodkrantės uosto detalajame plane pažymėta riba. Atsižvelgiant į antrą punktą, Pervalkos prieplaukai nutarime neprašoma nustatyti teritorijos ribų ir ploto bei akvatorijos ribų bei ploto.
2. Projekto 1 ir 2 punktų formuluotės ištaisytos, jos yra identiškos priedų pavadinimams.
3. Kaip jau pažymėjome pirmame punkte „Juodkrantės prieplaukos akvatorijos plotas padidėjo, sutapatinus akvatorijos pietinę ribą su detalajame plane numatyta riba. Akvatorių plotai nustatomi vadovaujantis patvirtintais detaliaisiais planais.
4. Pažymime ,kad pridedamas Kuršių nerijos nacionalinio parko derinimas (be pasiūlymo dėl Pervalkos prieplaukos)

Savivaldybės meras

Darius Jasaitis



NACIONALINĖ ŽEMĖS TARNYBA PRIE ŽEMĖS ŪKIO MINISTERIJOS

Neringos savivaldybės administracijai
El. p. administracija@neringa.lt

2021-08- Nr. 1SD- -(3.3 E.)
I 2021-07-23 Nr. (4.16)V15-1720

DĖL LIETUVOS RESPUBLIKOS VYRIAUSYBĖS NUTARIMO PROJEKTO DERINIMO

Nacionalinė žemės tarnyba prie Žemės ūkio ministerijos pagal kompetenciją išnagrinėjo Jūsų 2021-07-23 raštą Nr. (4.16)V15-1720 „Dėl nutarimo projekto derinimo“, kuriuo pakartotinai teikiate derinti Teisės aktų informacinėje sistemoje paskelbtą Lietuvos Respublikos Vyriausybės nutarimo „Dėl Neringos savivaldybės Juodkrantės, Preilos ir Pervalkos stacionarių prieplaukų teritorijų ribų ir plotų bei akvatorių ribų ir plotų nustatymo“ projektą, kurio registracijos Nr. 21-22498 (toliau – Projektas).

Lietuvos Respublikos vidaus vandenų transporto kodekso 13 straipsnio 17 dalyje reglamentuojama, kad vidaus vandenų uostų ir stacionariųjų prieplaukų teritorijos, vidaus vandenų uostų ir prieplaukų akvatorijos turi būti numatytos teritorijų planavimo dokumentuose, parengtuose Lietuvos Respublikos teritorijų planavimo įstatymo nustatyta tvarka.

Išnagrinėję Jūsų kartu su raštu pateiktus dokumentus, teikiame šiuos pastebėjimus ir siūlome juos įvertinti:

1. Juodkrantės prieplaukos akvatorijos pietinė riba, pažymėta Teritorijos ir akvatorijos plotų ribų plane, nesutampa su šia riba, pažymėta Juodkrantės uosto detaliojo plano, patvirtinto Neringos savivaldybės tarybos 2014 m. gruodžio 18 d. sprendimu Nr. T1-260 „Dėl Juodkrantės uosto detaliojo plano patvirtinimo“, sprendiniuose.

2. Pervalkos prieplaukos akvatorija nėra suplanuota teritorijų planavimo dokumentuose, parengtuose Lietuvos Respublikos teritorijų planavimo įstatymo nustatyta tvarka.

Dėkojame už bendradarbiavimą.

Pagarbiai

Direktorius

Laimonas Čiakas

Violeta Staniulienė, tel. 8 706 85 036, el. p. violeta.staniuliene@nzt.lt

Eglė Pletkienė, tel. 8 706 85 145, el. p. Egle.Pletkiene@nzt.lt

Budžetinė įstaiga
Gedimino pr. 19
01103 Vilnius
<http://www.nzt.lt>

Tel. 8 706 86 666
Tel. 8 706 85 003
Faks. 8 706 86 949
El. paštas nzt@nzt.lt

Duomenys kaupiami ir
saugomi Juridinių asmenų
registre
Kodas 188704927

