

PAŽYMA
DĖL LIETUVOS RESPUBLIKOS VYRIAUSYBĖS NUTARIMO
„DĖL PAJŪRIO REGIONINIO PARKO IR JO ZONŲ BEI BUFERINĖS APSAUGOS ZONOS
RIBŲ PLANO PATVIRTINIMO“

PROJEKTO
(TAP NR. 16-1084(2); TAIS NR. 16-1809(4))

2016-08-08 Nr. NV-2531

Vilnius

Projekto rengėjas: Aplinkos ministerija.

Projekto tikslas, esmė.

Tikslas – patikslinti Pajūrio regioninio parko ribas, susiejant jas su žemėnaudų, infrastruktūros, žemėvaldos ir kitomis ribomis.

Siūlomi šie funkcinių zonų pakeitimai:

1. nežymiai koreguojama Plazės gamtinio rezervato riba pietinėje dalyje, rezervato ribą vedant Rikinės upelio vaga;
2. šiaurinėje Karklės kaimo dalyje esančiam apgyvendinimo ir maitinimo paslaugų kompleksui išskiriama Karklės II rekreacinio prioriteto zona. Zonos plotas – 17,24 ha;
3. įvertinus esamą užstatymo būklę ir suformuotų žemės sklypų ribas, išskiriama gyvenamojo prioriteto zona. Formuojamos naujos gyvenamosios zonos plotas – 11,84 ha;
4. į šiaurės pusę praplečiama Kalotės kaimo gyvenamojo prioriteto zona;
5. nežymiai koreguotos visos funkcinių zonų ribos, susiejant jas su atnaujintu patikslintu georeferenciniu pagrindu, žemėvaldų ribomis.

Regioninio parko buferinės apsaugos zonos ribų pakeitimai nenumatomi.

Papildomų lėšų kompensacijoms nereikės.

Priėmus Projektą, galimų neigiamų padarinių nenumatoma.

Derinimas. Projektas be pastabų suderintas su Kultūros ministerija, Susisiekimo ministerija, Ūkio ministerija ir Žemės ūkio ministerija.

Po Ministerijų atstovų 2016 m. liepos 12 dienos pasitarimo projektas patikslintas pagal Teisingumo ministerijos ir Vyriausybės kanceliarijos Teisės departamento pastabas. Paaiškinimai dėl neatsižvelgtų Teisingumo ministerijos ir Vyriausybės kanceliarijos Teisės departamento pastabų pateikti lydraštyje. Į Teisingumo ministerijos siūlymą tvirtinti Pajūrio regioninio parko planavimo schemą su visomis jos sudėtinėmis dalimis, paaiškinama, kad Pajūrio regioninio parko ir jo zonų bei buferinės apsaugos zonos ribų planas pradėtas rengti galiojant ankstesniajai Teritorijų planavimo įstatymo redakcijai, todėl, vadovaujantis Teritorijų planavimo įstatymo pakeitimo įstatymo 3 straipsnio 1 dalies nuostatomis, baigiamas rengti pagal iki šio įstatymo įsigaliojimo galiojusį teritorijų planavimo teisinį reguliavimą. Įvertinus Vyriausybės kanceliarijos Teisės departamento pastabas, lydraštyje pateikti paaiškinimai dėl sąvokų „mozaikiškumas“, „tradicinė struktūra“ naudojimo.

Dalykinio vertinimo išvada: Teikiamas nutarimo projektas iš esmės atitinka Vyriausybės darbo reglamento reikalavimus. Atkreiptinas dėmesys, kad pastabos, į kurias neatsižvelgta ar atsižvelgta iš dalies, kartu su neatsižvelgimo argumentais turi būti dėstomi ne projekto teikime, o kartu su projektu teikiamoje derinimo pažymoje.

Kaimo reikalų ir darnios plėtros skyriaus patarėjas

V. Voveris

Valdas Juozas Voveris, tel. 8 706 63 773, el. p. valdas.voveris@lr.lt



LIETUVOS RESPUBLIKOS APLINKOS MINISTERIJA

Biudžetinė įstaiga, A. Jakšto g. 4/9, LT-01105 Vilnius,
tel. (8-5) 266 3661, faks. (8-5) 266 3663, el. p. info@am.lt, http://www.am.lt.
Duomenys kaupiami ir saugomi Juridinių asmenų registre, kodas 188602370

Lietuvos Respublikos Vyriausybei

2016-07-28 Nr. (23-1)-78-5900

DĖL LIETUVOS RESPUBLIKOS VYRIAUSYBĖS NUTARIMO „DĖL PAJŪRIO REGIONINIO PARKO IR JO ZONŲ BEI BUFERINĖS APSAUGOS ZONOS RIBŲ PLANO PATVIRTINIMO“ PROJEKTO

Teikiame tvirtinti patikslintą pagal 2016 m. liepos 12 d. vykusio Lietuvos Respublikos ministerijų atstovų (viceministrų, ministerijų kanclerių) pasitarimo metu gautas pastabas Lietuvos Respublikos Vyriausybės nutarimo „Dėl Pajūrio regioninio parko ir jo zonų bei buferinės apsaugos zonos ribų plano patvirtinimo“ projektą (toliau – Projektas). Projektas taip pat patikslintas atsižvelgiant į Teisingumo ministerijos ir Lietuvos Respublikos Vyriausybės kanceliarijos Teisės departamento 2016-06-27 pastabas Nr. NV-2061.

Šiuo metu galioja Lietuvos Respublikos Vyriausybės 2005 m. kovo 9 d. nutarimu Nr. 259 „Dėl Pajūrio regioninio parko ir jo zonų bei buferinės apsaugos zonos ribų plano patvirtinimo“ patvirtintos Pajūrio regioninio parko ir jo zonų bei buferinės apsaugos zonų ribos.

Valstybinės saugomų teritorijų tarnybos prie Aplinkos ministerijos direktoriaus 2012 m. lapkričio 22 d. įsakymu Nr. V-327 buvo pradėtas specialiojo planavimo procesas, kurio tikslas – parengti naują Pajūrio regioninio parko ir jo zonų bei buferinės apsaugos zonos ribų planą (toliau – Ribų planas).

Vadovaujantis Saugomų teritorijų įstatymu, Teritorijų planavimo įstatymu ir kitais teritorijų planavimą reglamentuojančiais teisės aktais, parengtas Ribų planas suderintas su planavimo sąlygas išdavusiomis institucijomis. Valstybinė teritorijų planavimo ir statybos inspekcija prie Aplinkos ministerijos patikrino Ribų planą ir nustatė, kad Ribų plano, kaip teritorijų planavimo dokumento, sprendiniai ir planavimo procedūros atitinka Teritorijų planavimo įstatymo ir kitų teritorijų planavimą reglamentuojančių teisės aktų reikalavimus, pasiūlė šį planą tvirtinti (2015-11-25 teritorijų planavimo dokumento patikrinimo aktas Nr. TP5-27).

Esminių Pajūrio regioninio parko ribų pakeitimų nenumatoma, jos tik patikslintos susiejant jas su žemėnaudų, infrastruktūros, žemėvaldos ir kitomis ribomis. Pajūrio regioniniame parke siūlomi šie funkciniai zonų pakeitimai:

- 1) nežymiai koreguojama Plazės gamtinio rezervato riba pietinėje dalyje, rezervato ribą vedant Rikinės upelio vaga;
- 2) šiaurinėje Karklės kaimo dalyje esančiam apgyvendinimo ir maitinimo paslaugų kompleksui išskiriama Karklės II rekreacinio prioriteto zona. Zonos plotas – 17,24 ha;
- 3) įvertinus esamą užstatymo būklę ir suformuotų žemės sklypų ribas, išskiriama gyvenamojo prioriteto zona. Formuojamos naujos gyvenamosios zonos plotas – 11,84 ha.
- 4) į šiaurės pusę praplečiama Kalotės kaimo gyvenamojo prioriteto zona;
- 5) nežymiai koreguotos visos funkcinės zonų ribos, susiejant jas su atnaujintu patikslintu georeferenciniu pagrindu, žemėvaldų ribomis.

Regioninio parko buferinės apsaugos zonos ribų pakeitimai nenumatomi.

Projektas Lietuvos Respublikos Vyriausybės programai neprieštarauja.

Projektas neperkelia ir neįgyvendina Europos Sąjungos teisės aktų.

Pagal Lietuvos Respublikos Vyriausybės 1999 m. gegužės 20 d. nutarimą Nr. 617 „Dėl

Keitimosi informacija apie standartus, techninius reglamentus ir atitikties įvertinimo procedūras taisyklių patvirtinimo“ Projekto notifikuoti Europos Komisijai nereikia.

Priėmus Projektą, priimti naujų teisės aktų, pripažinti netekusiais galios galiojančių teisės aktų nereikės.

Papildomų lėšų kompensacijoms nereikės.

Projektui įgyvendinti lėšų iš valstybės biudžeto nereikės.

Priėmus Projektą, galimų neigiamų padarinių nenumatoma.

Projektas be pastabų suderintas su Kultūros, Susisiekimo, Ūkio ir Žemės ūkio ministerijomis.

Į abi Teisingumo ministerijos pastabas atsižvelgta, Projektas papildytas. Dėl Teisingumo ministerijos pirmos pastabos paaiškiname, kad Pajūrio regioninio parko ir jo zonų bei buferinės apsaugos zonos ribų planas pradėtas rengti galiojant ankstesniajai Teritorijų planavimo įstatymo redakcijai, todėl, vadovaujantis Teritorijų planavimo įstatymo pakeitimo įstatymo 3 straipsnio 1 dalies nuostatomis, baigiamas rengti pagal iki šio įstatymo įsigaliojimo galiojusį teritorijų planavimo teisinį reguliavimą. Projekto preambulę patiksliname pateikdami nuorodą į Teritorijų planavimo įstatymo pakeitimo įstatymo 3 str. 1 d.

Atsakydami į Lietuvos Respublikos Vyriausybės Kanceliarijos Teisės departamento 2016-06-27 išvadas Nr. NV-2061, paaiškiname:

1. Siūloma 11,84 ha gyvenamojo funkcinio prioriteto zona pagal šiuo metu galiojančią Pajūrio regioninio parko ir jo zonų ribų planą yra priskirta Karklės rekreacinio funkcinio prioriteto zonai, t. y. pagal galiojančią teisinį reguliavimą tai nebuvo konservacinės apsaugos prioriteto teritorija, kurioje saugomos vertybės. Plano rengėjai, įvertinę esamą užstatymo būklę ir suformuotų žemės sklypų ribas bei faktinį teritorijos naudojimą (šioje jau šiuo metu užstatytoje teritorijoje gyventojai pastatus naudoja kaip pastovų gyvenamąjį būstą), pasiūlė išskirti gyvenamojo funkcinio prioriteto zoną. Tai nereikšia, kad šioje zonoje savo sodybose gyventojai negali teikti rekreacinių paslaugų.

2. Įvertinę 2-oje pastaboje nurodytus argumentus, patiksliname Projekto 2.5 punktą nurodydami augalų ir gyvūnų rūšis. 2.2 punkte nurodoma, kad Pajūrio regioninio parko Nemirsetos kraštovaizdžio draustinio išskirtinės vertybės yra „mozaikiškas pajūrio kopų, smėlynų, pievų ir miškų kompleksas“ t. y. „įvairumas, margumynas“. Būtent šis terminas aiškiausiai apibūdina čia saugomą pajūrio kraštovaizdį, taip pat suvokiama ir 2.3 punkte apibūdinta „tradiciškai susiformavusi mozaikiška žemėnaudos struktūra“. Ši sąvoka naudojama ir galiojančiame Pajūrio regioninio parko ir jo zonų ribų plane. Šiuolaikinis kraštovaizdžio planavimas suprantamas kaip kraštovaizdžio formavimo priemonių sistemos numatymas įvairaus rango teritorijų planuose. Kraštovaizdžio struktūrą lemia Pajūrio regioninio parko tvarkymo planu nustatoma kraštovaizdžio tvarkymo zonų sistema, kuria nustatomos svarbiausios kraštovaizdžio formavimo kryptys ir priemonės. Pajūrio regioninio parko direkcija atlieka kraštovaizdžio monitoringą, fotofiksaciją.

Sąvoka „tradicinė struktūra“ suprantama paveldėtų iš tarpukario laikmečio sąrangos bendrojo vaizdo, savybių ar požymių prasme.

2.4 punkte nurodoma, kad Olandų Kepurės kraštovaizdžio draustinio vienas iš steigimo tikslų yra „išsaugoti pajūrio kraštovaizdžiui būdingą brandžių pušynų ekosistemą“, brandžių medynų išskirtimas šioje teritorijoje negalimas pagal Miškų įstatymą ir kitus miško kirtimus reglamentuojančius teisės aktus, todėl prielaidų sugriauti pušynų ekosistemos ryšius nėra ir negali būti. 2.7 punkte nurodomi Karklės etnokultūrinio draustinio steigimo tikslai: t. y. išsaugoti būtent Karklės kaimo sodybų erdvinio planavimo principus bei susiformavusią žemėnaudos struktūrą. Erdvinio planavimo principai, tradicijų susiformavimo laikotarpis ir kitos Karklės kaimui būdingos savybės nustatomos Pajūrio regioninio parko apsaugos reglamente, tvarkymo plane, kituose planuose ir programose.

3. Į trečią pastabą atsižvelgėme. Projekto preambulę patiksliname pateikdami nuorodą į Teritorijų planavimo įstatymo pakeitimo įstatymo 3 str. 1 d.

4. Į ketvirtą pastabą atsižvelgėme. Keturių skaitmenų simbolį paaiškinome išnašoje.


Projektą paskelbus Teisės aktų projektų informacinėje sistemoje visuomenė pastabų nepateikė.

Projektą rengė Valstybinės saugomų teritorijų tarnybos prie Aplinkos ministerijos (direktorius Albertas Stanislovaitis, tel. 272 3284, el. p. a.stanislovaitis@vstt.lt) Planavimo ir kadastro skyriaus

(vedėja Vitalija Valantiejiene tel. 272 3385, el. p. v.valantiejiene@vstt.lt) . vyriausioji specialistė
Laima Dabregaitė (tel. 273 1100, el. p. l.dabregaite@vstt.lt).

PRIDEDAMA. Lietuvos Respublikos Vyriausybės nutarimo „Dėl Pajūrio regioninio parko ir jo zonų bei buferinės apsaugos zonos ribų plano patvirtinimo“ projektas, 2 lapai.

Aplinkos ministras



Kęstutis Trečiokas

NUTARIMAS
DĖL PAJŪRIO REGIONINIO PARKO IR JO ZONŲ BEI BUFERINĖS APSAUGOS
ZONOS RIBŲ PLANO PATVIRTINIMO

201 m.

Nr.

Vilnius

Vadovaudamasi Lietuvos Respublikos saugomų teritorijų įstatymo 19 straipsnio 2 dalimi ir 23 straipsnio 1 dalimi bei Lietuvos Respublikos teritorijų planavimo įstatymo pakeitimo įstatymo 3 straipsnio 1 dalimi, Lietuvos Respublikos Vyriausybė n u t a r i a :

1. Patvirtinti Pajūrio regioninio parko ir jo zonų bei buferinės apsaugos zonos ribų planą (pridedama).

2. Nustatyti, kad Pajūrio regioninio parko konservacinio funkcinio prioriteto zoną sudaro Plazės gamtinis rezervatas, Nemirsetos, Šaipių ir Olandų Kepurės kraštovaizdžio draustiniai, Kalotės botaninis-zoologinis draustinis, Karklės talasologinis draustinis, Karklės etnokultūrinis draustinis, kurių tikslai yra šie:

2.1. Plazės gamtinio rezervato – išsaugoti šiam pajūrio ruožui būdingų augalų ir gyvūnų rūšinę sudėtį, savitą žemyninio pajūrio natūralių pievų ruožo gamtinį kraštovaizdį, liekaninės kilmės Plazės ežerą su apyežeriu ir Mažąjį klifą (pajūrio skardį), Europos Bendrijos svarbos 2110¹ Užumazginių pustomų kopų, 2120 Baltųjų kopų, 2130 *Pilkųjų kopų, 2170 Kopų gluosnyų, 2180 Medžiais apaugusių pajūrio kopų, 2320 Pajūrio smėlynų tyrulių, 6210 Stepinių pievų, 6510 Šienaujamų mezofitų pievų buveinės, saugomų augalų ir gyvūnų rūšis, ypač pajūrinę linažolę ir dirvoninį kalviuką;

2.2. Nemirsetos kraštovaizdžio draustinio – išsaugoti litorininės jūros kopagūbrio fragmentą Nemirsetoje, mozaikišką pajūrio kopų, smėlynų, pievų ir miškų kompleksą, pajūrio kopų juostą, pajūrio smiltpieves su būdinga ir reta pajūrio augalija, Europos Bendrijos svarbos 2110 Užumazginių pustomų kopų, 2120 Baltųjų kopų, 2130 *Pilkųjų kopų², 2170 Kopų gluosnyų, 2180 Medžiais apaugusių pajūrio kopų, 2320 Pajūrio smėlynų tyrulių, 6210 Stepinių pievų, 6510 Šienaujamų mezofitų pievų buveinės, saugomų augalų ir gyvūnų rūšis, ypač pajūrinę linažolę ir dirvoninį kalviuką;

2.3. Šaipių kraštovaizdžio draustinio – išsaugoti Karklės–Šaipių kalvagūbrio ir dubaklonio kraštovaizdį, mozaikišką miškų, pelkių ir drėgnų pajūrio pievų kompleksą su tipiška pajūrio natūralių pievų žoline augalija, tradiciškai susiformavusią mozaikišką žemėnaudos struktūrą, Europos Bendrijos svarbos 2110 Užumazginių pustomų kopų, 2120 Baltųjų kopų, 2130 *Pilkųjų kopų, 2170 Kopų gluosnyų, 2180 Medžiais apaugusių pajūrio kopų, 2320 Pajūrio smėlynų tyrulių, 6210 Stepinių pievų, 6510 Šienaujamų mezofitų pievų buveinės, saugomų augalų ir gyvūnų rūšis, ypač pajūrinę linažolę ir dirvoninį kalviuką;

¹ Keturių simbolių derinys (pavyzdžiui, 1110) nurodo buveinės tipo kodą, kuris atitinka Europos ekologinio tinklo „Natura 2000“ kodą Europos Sąjungos buveinių interpretavimo vadove (EUR 15/2, 1999)

² Žymėjimas (*) nurodo Europos Bendrijos svarbos prioritetinius buveinių tipus, nustatytus 1992 m. gegužės 21 d. Europos Tarybos direktyvoje 92/43/EEB dėl natūralių buveinių ir laukinės faunos bei floros apsaugos

2.4. Olandų Kepurės kraštovaizdžio draustinio – išsaugoti Didįjį klifą (pajūrio skardį) – unikalų Lietuvos pajūrio kraštovaizdžio elementą, pajūrio kraštovaizdžiui būdingą brandžių pušynų ekosistemą;

2.5. Kalotės botaninio-zoologinio draustinio – išsaugoti augalų (nariuotąją ilgalūpę, gebenlapę veroniką, daugiametę blizgę, baltijinę gegūnę) ir gyvūnų (rudąjį peslį, vidutinį dančiasnapi, pelėsakalį, didįjį baulį, vištvanagį, žaliają meletą, kukutį, putpelę ir kt.) rūšis, jų bendrijas, migruojančius paukščius ir jų susitelkimo vietas, Girulių miško biologinę įvairovę, užmirkusio miško ekosistemas;


2.6. Karklės talasologinio draustinio – išsaugoti unikalų jūrinį kompleksą, pasižymintį didele biologine įvairove Lietuvos pajūryje, jūrinio riedulyno biotopus su midijų bendrijomis, banguolių kolonijomis, žuvų neršto ir maitinimosi vietomis, Europos Bendrijos svarbos 1170 Rifų buveinę, saugomas sibirinių gagų, klykuolių, didžiųjų dančiasnapių ir mažųjų kirų žiemojimo ir migracinių sankaupų vietas, upinę nęgę;


2.7. Karklės etnokultūrinio draustinio – išsaugoti Karklės kaimo gatvių planinę struktūrą, sodybų erdvinio planavimo principus, susiformavusią žemėnaudos struktūrą.

3. Pripažinti netekusiu galios Lietuvos Respublikos Vyriausybės 2005 m. kovo 9 d. nutarimą Nr. 259 „Dėl Pajūrio regioninio parko ir jo zonų bei buferinės apsaugos zonos ribų plano patvirtinimo“.

Ministras Pirmininkas

Aplinkos ministras


Aplinkos ministras
Kęstutis Trečiokas
2006-07-28


Tiesos ir personalo
departamento direktorius
Egidijus Anulis
2006-07-25



LIETUVOS RESPUBLIKOS TEISINGUMO MINISTERIJA

Biudžetinė įstaiga, Gedimino pr. 30, LT-01104 Vilnius,
tel. (8 5) 266 2984, faks. (8 5) 262 5940, el. p. rastine@tm.lt,
atsisk. sąskaita LT267044060000269484 AB SEB bankas, banko kodas 70440.
Duomenys kaupiami ir saugomi Juridinių asmenų registre, kodas 188604955

Lietuvos Respublikos aplinkos ministerijai

2016-05-24 Nr. (1.6.)2T-617
I 2016-05-11 Nr. (23-1)-D8-3660

DĖL IŠVADOS VYRIAUSYBĖS NUTARIMO „DĖL PAJŪRIO REGIONINIO PARKO IR JO ZONŲ BEI BUFERINĖS APSAUGOS ZONOS RIBŲ PLANO PATVIRTINIMO“ PROJEKTUI

Lietuvos Respublikos teisingumo ministerija, pagal kompetenciją išnagrinėjusi derinti pateiktą Lietuvos Respublikos Vyriausybės nutarimo „Dėl Pajūrio regioninio parko ir jo zonų bei buferinės apsaugos zonos ribų plano patvirtinimo“ projektą (toliau – Projektas), atkreipia dėmesį į šiuos aspektus:

1. Atsižvelgiant į Saugomų teritorijų įstatymo 19 straipsnio 2 dalyje bei 23 straipsnio 1 dalyje vartojamą formuluotę „teritorijų planavimo schemas (ribų ir tvarkymo planai)“, svarstyтина, ar neturėtų būti tvirtinama planavimo schema su visomis jos sudėtinėmis dalimis (žr., pavyzdžiui, Lietuvos Respublikos Vyriausybės 2015 m. vasario 18 d. nutarimą Nr. 186 „Dėl Nemuno kilpų regioninio parko planavimo schemas (ribų ir tvarkymo planų) patvirtinimo“.

2. Siūlome Projekto preambulę papildyti nuoroda į Saugomų teritorijų įstatymo 19 straipsnio 2 dalį.

Teisingumo ministras

Juozas Bernatoniš



7

**LIETUVOS RESPUBLIKOS VYRIAUSYBĖS KANCELIARIJA
TEISĖS DEPARTAMENTAS
IŠVADA**

**DĖL LIETUVOS RESPUBLIKOS VYRIAUSYBĖS NUTARIMO „DĖL PAJŪRIO
REGIONINIO PARKO IR JO ZONŲ BEI BUFERINĖS APSAUGOS ZONOS RIBŲ PLANO
PATVIRTINIMO“ PROJEKTO (TOLIAU- PROJEKTAS)
(TAP NR. 16-1084(2); TAIS NR. 16-1809(4))**

2016-08-04 Nr.NV-2488

Vilnius

Įvertinę po ministerijų atstovų (viceministrų, ministerijų kanclerių) 2016 m. liepos 12 d. pasitarimo (protokolas Nr. 28, 7 klausimas) teikiamo Vyriausybei patikslinto Projekto atitiktį įstatymams, Vyriausybės nutarimams, teisės technikos reikalavimams, atkreipiamo dėmesį, kad saugomų teritorijų steigimo tikslai (vertybės, kurias siekiama išsaugoti), tuo pačiu ir veiklos apribojimai turėtų būti aiškūs, suprantami ir tiems kurie kontroliuos saugomų vertybių apsaugą, ir tiems, kurie privalės laikytis tam tikrų apribojimų dėl vertybių apsaugos.

Pakartotinai teikiame šias pastabas ir siūlymus:

1. Projekto 2 p. siūlome konkretizuoti žodžius „saugomų augalų ir gyvūnų rūšis“ bei 2.5 p. skliausteliuose esančius žodžius „ir kt.“
2. Atsižvelgiant į tai, kad Projektas priimamas vadovaujantis Lietuvos Respublikos teritorijų planavimo įstatymo pakeitimo įstatymo 3 str. 1 d., Projekto preambulėje turėtų būti daromos nuorodos į buvusį teisinį reguliavimą (kaip pavyzdžiui, Vyriausybės 2015 m. rugpjūčio 19 d. nutarime Nr. 885).
3. Dėl Projekto 1 išnašos atkreipiamo dėmesį, kad Aplinkos ministerijos internetinėje svetainėje yra nuoroda į Buveinių interpretavimo vadovą (2007 m.), tačiau pastarasis yra anglų kalba.

Teisės departamento direktoriaus pavaduotojas

Aleksandr Radčenko

Siūlau įtraukti į Vyriausybės posėdžio (pasitarimo) darbotvarkės projektą

Rimantas
2016-08-10

Dėl Pajūrio regioninio parko ir jo zonų bei buferinės apsaugos zonos ribų plano patvirtinimo (TAP-16-1084)(16-1809(3))

2 *7*

Pranešėjas: aplinkos ministras K. Trečiokas

Dalyvauja: Valstybinės saugomų teritorijų tarnybos prie Aplinkos ministerijos Planavimo ir kadastro skyriaus vyriausioji specialistė Laima Dabregaitė

Klausimo kuratorius: V.Pavardė, parašas

Posėdžių rengimo skyriaus
patarėja
G. Dabregaitė

2016.07.07

<p>Apsvarstyta ministerijų atstovų pasitarime</p> <p><u>2016-07-12</u></p> <p>(data)</p>	<p>Ministerijų atstovų pasitarimo protokolo išrašas</p> <p><i>Įsiųsti AM atsižvelgti į TM ir TD pastabas, tarp jų, ir pastabų dėl papildomos parengiamosios informacijos pateikimo dėl projekto nuostatų. Patikslintas projektas marštyti Vyriausybės posėdžio B dalyje.</i></p> <p><i>(2016-07-12)</i></p>
<p>Informacija apie projekto svarstymą Vyriausybės pasitarime ar/ir Vyriausybės posėdyje</p>	<p>Papildoma informacija</p>