

**LIETUVOS RESPUBLIKOS VYRIAUSYBĖS KANCELIARIJA
VIEŠOJO VALDYMO IR SOCIALINĖS APLINKOS DEPARTAMENTO
VIEŠOJO VALDYMO IR ATVIROS VYRIAUSYBĖS SKYRIUS**

PAŽYMA

**DĖL PASVALIO RAJONO SAVIVALDYBĖS GYVENAMOSIOS VIETOVĖS PAVADINIMO
PAKEITIMO, GYVENAMŲJŲ VIETŲVIŲ NUSTATYMO, PANAIKINIMO, TERITORIJŲ RIBŲ
NUSTATYMO IR PAKEITIMO PROJEKTO
(TAP-16-859) (NR. 16-4553(2))**

2016-05-24 Nr. NV-1638

Vilnius

1. Projekto rengėjas: Vidaus reikalų ministerija.

2. Projekto tikslas, esmė: nustatyti visų Pasvalio rajono savivaldybės teritorijoje esančių gyvenamųjų vietovių teritorijų ribas, nustatyti 4 naujus kaimus ir suteikti jiems pavadinimus, pakeisti Čekiškio kaimo pavadinimą į Čekiškių, panaikinti vieną kaimą ir vieną viensėdį, kuriuose nėra nei registruotų gyventojų, nei registruoto nekilnojamojo turto, o jų teritorijas priskirti greta esantiems kaimams bei pakeisti Joniškėlio ir Pasvalio miestų teritorijų ribas.

Šiuo metu Pasvalio rajono savivaldybėje esančių gyvenamųjų vietovių teritorijų ribos yra sąlyginės, netikslios, nesutampa su žemės sklypų ribomis, keliais, gatvėmis, geležinkeliais, vandens telkiniais, stabiliais kraštovaizdžio kompleksais ir kitais objektais. Yra atvejų, kai vienam asmeniui priklausantis žemės sklypas patenka ne tik į kelių gyvenamųjų vietovių, bet ir į skirtingų seniūnijų teritorijas. Dėl šių priežasčių gyventojams kyla problemų deklaruojant gyvenamąją vietą, pasėlius, vertinant nekilnojamąjį turtą. Dėl ribų neatitikimo teisės aktų nuostatomis tampa sudėtingi nekilnojamojo turto ribų formavimo, teritorijų planavimo ir kiti uždaviniai.

2014 m. birželį–liepą buvo organizuota vietos gyventojų apklausa dėl Pasvalio rajono savivaldybės gyvenamųjų vietovių teritorijų ribų nustatymo ir pavadinimų patikslinimo pagal parengtus planus.

Pasvalio rajono savivaldybė, įvertinusi vietos gyventojų nuomonę, 2016 m. kovo 30 d. sprendimu Nr. T1-42 „Dėl Pasvalio rajono savivaldybės tarybos 2014 m. spalio 22 d. sprendimo Nr. T1-162 „Dėl pritarimo Pasvalio rajono savivaldybės gyvenamųjų vietovių teritorijų ribų nustatymo, keitimo ir pavadinimų tvarkymo planui“ pakeitimo“ pateikė siūlymą Vyriausybei nustatyti gyvenamąsias vietas, jų teritorijų ribas, pakeisti Čekiškio kaimo pavadinimą į Čekiškiai, panaikinti dvi gyvenamąsias vietas ir pakeisti Pasvalio ir Joniškėlio miestų teritorijų ribas.

3. Derinimas: Nutarimo projektas be pastabų suderintas su Susisiekimo ir Žemės ūkio ministerijomis, pridėdami planai pataisyti pagal valstybės įmonės Registrų centro pateiktas pastabas.

Valstybinė lietuvių kalbos komisija neprieštaravo dėl naujai nustatomų kaimų vardų.

4. Dalykinio vertinimo išvada: Nutarimo projektas iš esmės atitinka Vyriausybės darbo reglamento nustatytus reikalavimus.

Patarėja

Irena Butrimienė



LIETUVOS RESPUBLIKOS VIDAUS REIKALŲ MINISTERIJA

Biudžetinė įstaiga, Šventaragio g. 2, LT-01510 Vilnius,
tel.: (8 5) 271 7154 / 271 7178, faks. (8 5) 271 8551, el. p. bendrasisd@vrm.lt
Duomenys kaupiami ir saugomi Juridinių asmenų registre, kodas 188601464

Lietuvos Respublikos Vyriausybei

2016-05-18 Nr. 1D-3110

DĖL LIETUVOS RESPUBLIKOS VYRIAUSYBĖS NUTARIMO „DĖL PASVALIO RAJONO SAVIVALDYBĖS GYVENAMOSIOS VIETOVĖS PAVADINIMO PAKEITIMO, GYVENAMŲJŲ VIETОВIŲ NUSTATYMO, PANAIKINIMO, TERITORIJŲ RIBŲ NUSTATYMO IR PAKEITIMO“ PROJEKTO TEIKIMO

Vidaus reikalų ministerija, vadovaudamasi Administracinių vienetų ir gyvenamųjų vietovių teritorijų ribų ir pavadinimų tvarkymo taisyklių, patvirtintų Lietuvos Respublikos Vyriausybės 1996 m. birželio 3 d. nutarimu Nr. 651, 34 punktu, teikia Lietuvos Respublikos Vyriausybės nutarimo „Dėl Pasvalio rajono savivaldybės gyvenamosios vietovės pavadinimo pakeitimo, gyvenamųjų vietovių nustatymo, panaikinimo, teritorijų ribų nustatymo ir pakeitimo“ projektą (toliau – nutarimo projektas).

Nutarimo projekto tikslas – nustatyti visų Pasvalio rajono savivaldybės teritorijoje esančių gyvenamųjų vietovių teritorijų ribas, nustatyti 4 naujus kaimus ir suteikti jiems pavadinimus, pakeisti Čekiškio kaimo pavadinimą į Čekiškių, panaikinti vieną kaimą ir vieną viensėdį, kuriuose nėra nei registruotų gyventojų, nei registruoto nekilnojamojo turto, o jų teritorijas priskirti greta esantiems kaimams bei pakeisti Joniškėlio ir Pasvalio miestų teritorijų ribas.

Šiuo metu Pasvalio rajono savivaldybėje esančių gyvenamųjų vietovių teritorijų ribos yra sąlyginės, netikslios, nesutampa su žemės sklypų ribomis, keliais, gatvėmis, geležinkeliais, vandens telkiniais, stabiliais kraštovaizdžio kompleksais ir kitais objektais. Yra atvejų, kai vienam asmeniui priklausantis žemės sklypas patenka ne tik į kelių gyvenamųjų vietovių, bet ir į skirtingų seniūnijų teritorijas. Tokia situacija sukuria precedentą, kad asmuo už to paties sklypo dalis, įregistruotas skirtingais adresais, turi mokėti atskirus mokesčius. Dėl šių priežasčių kyla problemų deklaruojant gyvenamąją vietą, pasėlius, vertinant nekilnojamąjį turtą. Dėl ribų neatitikimo teisės aktų nuostatoms tampa sudėtingi nekilnojamojo turto ribų formavimo, teritorijų planavimo ir kiti uždaviniai, daug sunkumų patiria nekilnojamojo turto savininkai, matininkai, projektuotojai ir šiuos darbus organizuojantys asmenys. Priėmus nutarimo projektą šios problemos bus išspręstos.

Pasvalio rajono savivaldybė, įvertinusi vietos gyventojų nuomonę, 2016 m. kovo 30 d. sprendimu Nr. T1-42 „Dėl Pasvalio rajono savivaldybės tarybos 2014 m. spalio 22 d. sprendimo Nr. T1-162 „Dėl pritarimo Pasvalio rajono savivaldybės gyvenamųjų vietovių teritorijų ribų nustatymo, keitimo ir pavadinimų tvarkymo planui“ pakeitimo“ pateikė siūlymą Vyriausybei nustatyti gyvenamąsias vietas, jų teritorijų ribas, pakeisti Čekiškio kaimo pavadinimą į Čekiškiai, panaikinti dvi gyvenamąsias vietas ir pakeisti Pasvalio ir Joniškėlio miestų teritorijų ribas.

Valstybinė lietuvių kalbos komisija neprieštarauja dėl naujai nustatomų Ažuolynės, Galinių, Maliupių ir Suveizdiškio kaimų pavadinimų ir keičiamo Čekiškių kaimo vardo (2014 m. rugsėjo 26 d. rašto Nr. S1-392(1.7)).

2014 m. birželį–liepą buvo organizuota vietos gyventojų apklausa dėl Pasvalio rajono savivaldybės gyvenamųjų vietovių teritorijų ribų nustatymo ir pavadinimų patikslinimo pagal parengtus planus.

Papildomai su visuomene konsultuojamasi nutarimo projektą paskelbus Vidaus reikalų ministerijos interneto svetainėje ir Lietuvos Respublikos Seimo teisės aktų informacinės sistemos (TAIS) projektų registravimo posistemyje.

Atsižvelgiant į Numatomo teisinio reguliavimo poveikio vertinimo metodikos, patvirtintos Lietuvos Respublikos Vyriausybės 2003 m. vasario 26 d. nutarimu Nr. 276, 4 punktą, Nutarimo projekto numatomo teisinio reguliavimo poveikio vertinimas neatliekamas.

Numatomo teisinio reguliavimo neigiamų pasekmių nenumatoma.

Nutarimo projekto įgyvendinimas papildomų valstybės biudžeto lėšų nepareikalaus.

Nutarimo projektas be pastabų suderintas su Susisiekimo ir Žemės ūkio ministerijomis, pridedami planai pataisyti pagal valstybės įmonės Registrų centro pateiktas pastabas.

Nutarimo projektą parengė Vidaus reikalų ministerijos Viešojo valdymo politikos departamento (direktorius – P. Skardžius, tel. 271 7071) Vietos savivaldos politikos skyriaus (vedėja – D. Masaitienė, tel. 271 7187) vyriausioji specialistė A. Tranylienė (tel. 271 8306).

PRIDEDAMA:

1. Nutarimo projektas, 6 lapai.
2. Pasvalio rajono savivaldybės tarybos 2016 m. kovo 30 d. sprendimo Nr. T1-42 „Dėl Pasvalio rajono savivaldybės tarybos 2014 m. spalio 22 d. sprendimo Nr. T1-162 „Dėl pritarimo Pasvalio rajono savivaldybės gyvenamųjų vietovių teritorijų ribų nustatymo, keitimo ir pavadinimų tvarkymo planui“ pakeitimo“ kopija, 2 lapai.
3. Aiškinamojo rašto kopija, 2 lapai.
4. Gyvenamųjų vietovių teritorijų ribų aprašymai, 150 lapų.
5. Valstybinės lietuvių kalbos komisijos 2014 m. rugsėjo 26 d. rašto Nr. S1-392(1.7) kopija, 1 lapas.

6. Susisiekimo ministerijos 2016 m. gegužės 3 d. rašto Nr. 2-1584 kopija, 1 lapas.
7. Žemės ūkio ministerijos 2016 m. balandžio 21 d. rašto Nr. 2D-1734(12.145) kopija, 1 lapas.
8. Valstybės įmonės Registrų centro 2016 m. balandžio 27 d. rašto Nr. (1.1.30.)s-2127 kopija, 1 lapas.
9. Pasvalio rajono savivaldybės gyvenamųjų vietovių teritorijų ribų nustatymo, keitimo ir pavadinimų tvarkymo planas M 1:50000, 1 lapas.
10. Pasvalio rajono savivaldybės gyvenamųjų vietovių teritorijų ribų nustatymo, keitimo ir pavadinimų tvarkymo planai M 1:10000, 33 lapai.

Vidaus reikalų ministras



Tomas Žilinskas

LIETUVOS RESPUBLIKOS VYRIAUSYBĖ

NUTARIMAS

**DĖL PASVALIO RAJONO SAVIVALDYBĖS GYVENAMOSIOS VIETOVĖS
PAVADINIMO PAKEITIMO, GYVENAMŲJŲ VIETŲ VIETŲVIŲ NUSTATYMO,
PANAIKINIMO, TERITORIJŲ RIBŲ NUSTATYMO IR PAKEITIMO**

2016 m.

d. Nr.

Vilnius

Vadovaudamasi Lietuvos Respublikos teritorijos administracinių vienetų ir jų ribų įstatymo 9 straipsnio 1 dalimi ir 10 straipsniu ir atsižvelgdama į Pasvalio rajono savivaldybės tarybos 2016 m. kovo 30 d. sprendime Nr. T1-42 „Dėl Pasvalio rajono savivaldybės tarybos 2014 m. spalio 22 d. sprendimo Nr. T1-162 „Dėl pritarimo Pasvalio rajono savivaldybės gyvenamųjų vietovių teritorijų ribų nustatymo, keitimo ir pavadinimų tvarkymo planui“ pakeitimo“ išdėstytus pasiūlymus, pateiktus įvertinus vietos gyventojų nuomonę, Lietuvos Respublikos Vyriausybė n u t a r i a :

1. Pakeisti Pasvalio rajono savivaldybės Daujėnų seniūnijos Čekiškio kaimo pavadinimą ir vadinti jį Čekiškių kaimu.

2. Nustatyti šias Pasvalio rajono savivaldybės gyvenamąsias vietas:

2.1. Daujėnų seniūnijos:

2.1.1. gyvenamąją vietovę ir suteikti jai Galinių kaimo pavadinimą;

2.1.2. gyvenamąją vietovę ir suteikti jai Maliupių kaimo pavadinimą;

2.1.3. gyvenamąją vietovę ir suteikti jai Suveizdiškio kaimo pavadinimą.

2.2. Pasvalio apylinkių seniūnijos gyvenamąją vietovę ir suteikti jai Ažuolynės kaimo pavadinimą.

3. Panaikinti šias Pasvalio rajono savivaldybės Joniškėlio apylinkių seniūnijos gyvenamąsias vietas:

3.1. Lepšynės viensėdį, o jo teritoriją – 25,80 hektaro priskirti Joniškėlio apylinkių seniūnijos Lukštynės kaimo teritorijai (12,87 hektaro) ir Pamažupių kaimo teritorijai (12,93 hektaro).

3.2. Meladiškio kaimą, o jo teritoriją – 55,70 hektaro priskirti Joniškėlio apylinkių seniūnijos Stačiūnų kaimo teritorijai.

4. Nustatyti šių Pasvalio rajono savivaldybės gyvenamųjų vietovių teritorijų ribas pagal pridedamus planus:

4.1. Daujėnų seniūnijos: Balčiškių kaimo (50,00 hektaro), Baliečių kaimo (81,52 hektaro), Baluškių kaimo (512,65 hektaro), Barklainių kaimo (415,91 hektaro), Baukų kaimo (139,68 hektaro), Čekiškių kaimo (173,88 hektaro), Daujėnų miestelio (515,74 hektaro), Dirvoniškio kaimo (45,26 hektaro), Dvareliškių viensėdžio (328,78 hektaro), Galinių kaimo (173,63 hektaro), Girsūdų kaimo

(1497,20 hektaro), Levaniškių kaimo (321,63 hektaro), Liukpetrių kaimo (175,53 hektaro), Maliupių kaimo (94,17 hektaro), Mažionių kaimo (225,95 hektaro), Mikėnų kaimo (174,66 hektaro), Naujasodžio kaimo (332,21 hektaro), Orijos viensėdžio (23,65 hektaro), Patrakės kaimo (312,86 hektaro), Petrovkos kaimo (962,37 hektaro), Porijų kaimo (910,42 hektaro), Puteikių kaimo (89,97 hektaro), Sereikių kaimo (112,26 hektaro), Smilgių kaimo (374,32 hektaro), Smiltynės kaimo (260,61 hektaro), Suveizdiškio kaimo (455,55 hektaro), Šakarnių kaimo (106,84 hektaro), Trajoniškio kaimo (135,04 hektaro), Vaidagynės viensėdžio (11,58 hektaro), Valakų kaimo (388,21 hektaro), Vytautų kaimo (441,76 hektaro) ir Židonių kaimo (213,21 hektaro).

4.2. Joniškėlio apylinkių seniūnijos: Austakynės viensėdžio (687,44 hektaro), Daniūnų kaimo (123,23 hektaro), Didmiškio viensėdžio (0,60 hektaro), Gailioniškių kaimo (196,64 hektaro), Gailionių kaimo (492,98 hektaro), Gedžiūniškių kaimo (129,57 hektaro), Girelės kaimo (2,30 hektaro), Gustonių kaimo (768,57 hektaro), Joniškėlio kaimo (374,20 hektaro), Jukiškių kaimo (250,54 hektaro), Jurgeniškių kaimo (198,96 hektaro), Kapčiūnų kaimo (865,28 hektaro), Katinų kaimo (105,55 hektaro), Katkūnų kaimo (683,39 hektaro), Kelmučių kaimo (599,07 hektaro), Lukštynės kaimo (722,51 hektaro), Mekšrių kaimo (145,09 hektaro), Meškalaukio kaimo (1460,13 hektaro), Nakiškėlių kaimo (49,65 hektaro), Nakiškių kaimo (772,21 hektaro), Narteikių kaimo (486,86 hektaro), Nereikonių kaimo (442,02 hektaro), Norgėlų kaimo (587,62 hektaro), Oželių kaimo (286,73 hektaro), Pagirio kaimo (66,19 hektaro), Pamažupių kaimo (791,55 hektaro), Pamūšių kaimo (140,98 hektaro), Pantakonių kaimo (152,57 hektaro), Pažasų kaimo (375,84 hektaro), Punkrelių kaimo (223,25 hektaro), Ruškelių kaimo (240,55 hektaro), Sabonių kaimo (579,69 hektaro), Senkonių kaimo (1043,35 hektaro), Smilgelių kaimo (141,52 hektaro), Stačiūnų kaimo (472,44 hektaro), Stasiukų kaimo (178,94 hektaro), Stipinų kaimo (133,41 hektaro), Šiukštonių kaimo (525,11 hektaro), Švobiškio kaimo (714,66 hektaro), Valdeikių kaimo (836,33 hektaro), Vildūnų kaimo (648,62 hektaro), Židonių kaimo (382,17 hektaro) ir Žiukų kaimo (314,72 hektaro).

4.3. Krinčino seniūnijos: Aukštuolių kaimo (229,75 hektaro), Balčiūniškio viensėdžio (63,53 hektaro), Barklainėlių kaimo (240,46 hektaro), Barklainių kaimo (329,21 hektaro), Berčiūnų kaimo (644,40 hektaro), Dagilynės kaimo (283,18 hektaro), Dambynės kaimo (118,39 hektaro), Daniliškių kaimo (311,50 hektaro), Daniūnų kaimo (160,93 hektaro), Daučkėnų kaimo (530,37 hektaro), Daukniūnų kaimo (443,78 hektaro), Daukšių kaimo (392,83 hektaro), Gulbinėnų kaimo (434,70 hektaro), Juodžionių kaimo (246,42 hektaro), Jutiškių kaimo (187,86 hektaro), Kalniškio kaimo (35,55 hektaro), Kraštų kaimo (254,84 hektaro), Krinčino miestelio (120,57 hektaro), Krinčino viensėdžio (237,32 hektaro), Leliškių kaimo (276,49 hektaro), Ličiūnų kaimo (599,27 hektaro), Miežiūnų kaimo (393,49 hektaro), Motiejūnų kaimo (236,33 hektaro), Paberlių kaimo (222,20 hektaro), Paežerėlių kaimo (40,31 hektaro), Pajiešmenių kaimo (725,02 hektaro), Peteliškių kaimo (436,15 hektaro), Petriškių kaimo (361,48 hektaro), Ruopiškių kaimo (97,04 hektaro), Skietelių

kaimo (94,83 hektaro), Sodelių kaimo (248,54 hektaro), Stasiškių kaimo (158,03 hektaro), Steponišio kaimo (148,30 hektaro), Suntautų kaimo (229,54 hektaro), Tetirvynės kaimo (80,01 hektaro), Trečionėlių kaimo (191,29 hektaro), Trečionių kaimo (722,24 hektaro), Užusienio I kaimo (91,72 hektaro), Užusienio II kaimo (239,72 hektaro), Varžų kaimo (202,90 hektaro), Vidubalės kaimo (511,79 hektaro), Žabynės kaimo (117,41 hektaro), Žadeikių kaimo (254,86 hektaro), Žydžiūnų kaimo (290,35 hektaro), Žoliškių kaimo (362,71 hektaro) ir Žvirgždės kaimo (281,31 hektaro).

4.4. Namišių seniūnijos: Deveitonių kaimo (413,57 hektaro), Kiemėnų kaimo (2 703,90 hektaro), Kužmiškio kaimo (60,49 hektaro), Manikūnų kaimo (956,92 hektaro), Mitrišiūnų kaimo (353,80 hektaro), Molynės kaimo (123,67 hektaro), Momelėnų kaimo (156,41 hektaro), Namišių kaimo (774,91 hektaro), Petrošynų kaimo (23,60 hektaro), Purvių kaimo (204,89 hektaro), Velželių kaimo (86,13 hektaro) ir Velžių kaimo (461,07 hektaro).

4.5. Pasvalio apylinkių seniūnijos: Adampolio kaimo (45,14 hektaro), Aukštikalnių kaimo (488,61 hektaro), Ažuolynės kaimo (569,00 hektaro), Balsių kaimo (115,99 hektaro), Brazdigos kaimo (31,83 hektaro), Čižiškių kaimo (194,58 hektaro), Dagiliškio kaimo (620,98 hektaro), Diliauskų kaimo (58,15 hektaro), Dvareliškių kaimo (17,37 hektaro), Gaidynės kaimo (245,13 hektaro), Geivitonių kaimo (30,66 hektaro), Girniūnų kaimo (154,68 hektaro), Kantariškių kaimo (20,28 hektaro), Kiemelių kaimo (275,97 hektaro), Kurkliškių kaimo (94,24 hektaro), Levaniškio kaimo (292,63 hektaro), Ližų kaimo (255,95 hektaro), Maliupių kaimo (21,76 hektaro), Maskoliškių kaimo (59,43 hektaro), Medinių kaimo (796,12 hektaro), Migonių kaimo (979,10 hektaro), Naujikų kaimo (100,33 hektaro), Paberželių kaimo (73,33 hektaro), Paberžių kaimo (161,11 hektaro), Pagojo I kaimo (87,01 hektaro), Pagojo II kaimo (44,91 hektaro), Palėvenės kaimo (141,94 hektaro), Pamiškių kaimo (298,99 hektaro), Papyvesių kaimo (652,58 hektaro), Pasvalio Vienkiemio kaimo (66,43 hektaro), Pašilės kaimo (54,99 hektaro), Pervalkų kaimo (704,30 hektaro), Ragujų kaimo (499,37 hektaro), Sindriūniškio kaimo (20,84 hektaro), Sindriūnų kaimo (612,52 hektaro), Skėrių kaimo (141,75 hektaro), Stačiūnų kaimo (435,71 hektaro), Svirpliškio kaimo (40,04 hektaro), Šikšneliškių kaimo (54,66 hektaro), Šimonėlių kaimo (43,83 hektaro), Šimoniškio kaimo (44,37 hektaro), Šimonių kaimo (796,42 hektaro), Šlamų kaimo (69,91 hektaro), Talačkonų kaimo (609,71 hektaro), Trūlišio kaimo (348,02 hektaro), Ustukių kaimo (469,26 hektaro), Užusienio kaimo (60,88 hektaro), Vaidžiūnų kaimo (111,42 hektaro), Valakelių kaimo (189,20 hektaro), Varlynės kaimo (75,37 hektaro), Velniakalnio viensėdžio (14,81 hektaro), Vilkagirio kaimo (82,61 hektaro), Vilkynės kaimo (166,27 hektaro), Vytartėlių kaimo (79,53 hektaro), Vytartų kaimo (360,59 hektaro), Žadeikėlių kaimo (153,55 hektaro), Žadeikių kaimo (242,95 hektaro) ir Žiližių kaimo (156,52 hektaro).

4.6. Pumpėnų seniūnijos: Aukštagojo kaimo (58,90 hektaro), Auriliškių kaimo (518,49 hektaro), Balčiūniškio kaimo (263,83 hektaro), Banionių kaimo (247,46 hektaro), Bartkūnų kaimo (101,21 hektaro), Dalickų kaimo (169,90 hektaro), Dirvonų kaimo (430,58 hektaro), Druciškių kaimo (271,34 hektaro), Dručmaniškių kaimo (93,30 hektaro), Dūdiškių kaimo (371,02 hektaro), Dumblinėlių kaimo (162,42 hektaro), Gegabastos kaimo (630,49 hektaro), Gustadalio kaimo (383,15 hektaro), Janušų kaimo (104,36 hektaro), Jurgėnų kaimo (474,51 hektaro), Jurkašiškio kaimo (21,36 hektaro), Kalno kaimo (750,06 hektaro), Kenelių kaimo (157,87 hektaro), Kirkiliškio kaimo (99,96 hektaro), Kliukmaniškio kaimo (41,14 hektaro), Kriklinių miestelio (430,48 hektaro), Lavėnų kaimo (572,59 hektaro), Lipniškio kaimo (107,51 hektaro), Margių kaimo (521,76 hektaro), Melėnų kaimo (115,21 hektaro), Miesteliškių kaimo (386,77 hektaro), Mitkų kaimo (0,60 hektaro), Moliūnų kaimo (507,85 hektaro), Molynės kaimo (56,11 hektaro), Pajstriečių kaimo (512,38 hektaro), Pašiliečių kaimo (69,55 hektaro), Pavalkio kaimo (77,25 hektaro), Pumpėnų miestelio (335,98 hektaro), Pumpėnų viensėdžio (655,14 hektaro), Račiškių kaimo (116,01 hektaro), Ramoninės kaimo (108,42 hektaro), Rinkūnų kaimo (727,85 hektaro), Sereikonių kaimo (508,34 hektaro), Smilgelių kaimo (898,69 hektaro), Stebeikių kaimo (251,62 hektaro), Storiškių kaimo (44,15 hektaro), Talkonių kaimo (474,52 hektaro), Vanaginės kaimo (38,11 hektaro), Vilkiškių kaimo (531,49 hektaro) ir Vizorių kaimo (699,19 hektaro).

4.7. Pušaloto seniūnijos: Baldoniškio viensėdžio (5,31 hektaro), Budrionių kaimo (219,01 hektaro), Buojaragio kaimo (120,06 hektaro), Būdininkų kaimo (103,88 hektaro), Daukučių viensėdžio (95,00 hektaro), Deglėnų kaimo (960,78 hektaro), Dičiūnų kaimo (539,01 hektaro), Jaciūnų kaimo (461,65 hektaro), Jakūbonių kaimo (1730,63 hektaro), Jukonių kaimo (460,80 hektaro), Kauklių kaimo (281,93 hektaro), Kidžionių kaimo (1887,24 hektaro), Kruopinės viensėdžio (81,09 hektaro), Laukugalio viensėdžio (53,32 hektaro), Maldučionių kaimo (294,39 hektaro), Matkūnų kaimo (732,97 hektaro), Medikonių kaimo (80,13 hektaro), Mickaičių kaimo (250,50 hektaro), Migonėlių kaimo (40,98 hektaro), Mikoliškio kaimo (228,78 hektaro), Orelių kaimo (38,05 hektaro), Ožkyčių kaimo (114,56 hektaro), Pabėrvalkių kaimo (418,66 hektaro), Pabuojų kaimo (453,25 hektaro), Pagirnupių kaimo (313,56 hektaro), Pakalniškių kaimo (83,11 hektaro), Palėvenių kaimo (122,30 hektaro), Papiškių kaimo (656,67 hektaro), Pušaloto viensėdžio (114,43 hektaro), Pušaloto miestelio (258,58 hektaro), Stumbriškio kaimo (661,97 hektaro), Šedeikonių kaimo (672,74 hektaro), Šermukšnių kaimo (296,25 hektaro), Toliūnų kaimo (569,14 hektaro), Vaitkūnų kaimo (203,97 hektaro), Valmonių kaimo (407,39 hektaro) ir Vytėnų kaimo (269,35 hektaro).

4.8. Saločių seniūnijos: Ažuolytės viensėdžio (140,44 hektaro), Ažuolpamūšės kaimo (329,85 hektaro), Bajorėlių kaimo (351,00 hektaro), Baltpamūšio kaimo (139,27 hektaro), Brenčių kaimo (238,74 hektaro), Buiviškių kaimo (735,22 hektaro), Burgėnų kaimo (399,10 hektaro), Dagių kaimo (199,67 hektaro), Globinų kaimo (138,28 hektaro), Gniaužių kaimo (110,52 hektaro),

Gripkelių kaimo (247,05 hektaro), Gudiškių kaimo (241,65 hektaro), Kamardės viensėdžio (142,98 hektaro), Kildiškio kaimo (219,75 hektaro), Kubiliūnų kaimo (1 215,41 hektaro), Kurpalaukio kaimo (353,72 hektaro), Medinių kaimo (218,35 hektaro), Medomiškio kaimo (150,21 hektaro), Morkūnų kaimo (277,93 hektaro), Murziškio viensėdžio (80,62 hektaro), Namajūnų kaimo (446,39 hektaro), Pačeriaukštės kaimo (232,22 hektaro), Pagojų viensėdžio (72,42 hektaro), Pakamačių kaimo (162,09 hektaro), Puigiškių kaimo (205,05 hektaro), Puodžių kaimo (549,74 hektaro), Puškonų kaimo (439,60 hektaro), Ramužių kaimo (235,49 hektaro), Raubonų kaimo (328,50 hektaro), Raudonpamūšės kaimo (385,79 hektaro), Rojūnų kaimo (625,81 hektaro), Saločių miestelio (248,75 hektaro), Saločių viensėdžio (506,89 hektaro), Saudogalos kaimo (969,24 hektaro), Skruzdėlynės viensėdžio (44,39 hektaro), Sokų kaimo (304,00 hektaro), Stasiškių viensėdžio (100,07 hektaro), Šakarnių kaimo (421,75 hektaro), Šakarnių viensėdžio (35,59 hektaro), Šalnaičių kaimo (342,71 hektaro), Škilinпамūšio kaimo (343,49 hektaro), Šunkiškių kaimo (126,88 hektaro), Tauprių kaimo (325,10 hektaro), Telželių kaimo (51,85 hektaro), Vidugirių kaimo (293,37 hektaro), Vileišių kaimo (325,12 hektaro), Vilkinės viensėdžio (66,50 hektaro), Virbalų kaimo (124,51 hektaro), Žadeikonų kaimo (615,48 hektaro) ir Žilpamūšio kaimo (494,25 hektaro).

4.9. Vaškų seniūnijos: Adomiškio viensėdžio (64,10 hektaro), Antanopolio viensėdžio (102,44 hektaro), Apušynės kaimo (33,59 hektaro), Atiškių kaimo (61,35 hektaro), Baravykynės kaimo (68,24 hektaro), Bejėnų viensėdžio (288,10 hektaro), Daičiūnų kaimo (415,18 hektaro), Daukšiogalos kaimo (444,63 hektaro), Dovydų kaimo (144,47 hektaro), Dvaralaukių kaimo (203,13 hektaro), Galkų viensėdžio (159,45 hektaro), Gineikių kaimo (323,30 hektaro), Gražtelių kaimo (247,71 hektaro), Grudžių viensėdžio (405,55 hektaro), Grūžių kaimo (495,14 hektaro), Gudgalių kaimo (170,66 hektaro), Iciūnų kaimo (268,38 hektaro), Kalneliškių kaimo (559,16 hektaro), Kaupų kaimo (177,03 hektaro), Keliuotiškių kaimo (69,87 hektaro), Kervesių kaimo (371,89 hektaro), Kyburių kaimo (428,12 hektaro), Kriaušiškių kaimo (376,04 hektaro), Kupriškio kaimo (168,97 hektaro), Leveikonų kaimo (362,15 hektaro), Majelių kaimo (33,52 hektaro), Majėnų kaimo (213,62 hektaro), Maskolijos kaimo (67,37 hektaro), Mažųjų Grūžių kaimo (90,73 hektaro), Medžvalakio kaimo (139,30 hektaro), Miciulėniškio kaimo (130,97 hektaro), Nairių kaimo (650,06 hektaro), Nakvosėlių viensėdžio (72,27 hektaro), Nakvosų kaimo (236,22 hektaro), Nečionėlių kaimo (47,51 hektaro), Nečionių kaimo (242,12 hektaro), Nemeikšiūnų kaimo (740,67 hektaro), Nokonių kaimo (89,53 hektaro), Norelių kaimo (61,79 hektaro), Norių kaimo (705,53 hektaro), Payslykio viensėdžio (708,50 hektaro), Paliepių kaimo (489,36 hektaro), Pamaučių kaimo (619,06 hektaro), Papiškėlių kaimo (107,55 hektaro), Puodžiūnų kaimo (526,55 hektaro), Puplaiškynės viensėdžio (63,30 hektaro), Putrių kaimo (331,17 hektaro), Putriškio kaimo (177,88 hektaro), Ratkūnų kaimo (557,09 hektaro), Skrebotiškių kaimo (199,80 hektaro), Smilgelių kaimo (31,11 hektaro), Šaipių kaimo (220,33 hektaro), Šileikonų kaimo (134,60 hektaro), Švokštonių kaimo (89,35 hektaro), Telžių

kaimo (603,31 hektaro), Tetirvinų kaimo (1063,86 hektaro), Titkonių kaimo (726,57 hektaro), Vainaronėlių kaimo (147,28 hektaro), Vainekonių kaimo (657,71 hektaro), Vaškų miestelio (299,95 hektaro), Vienžindžių kaimo (621,68 hektaro), Vingrelių kaimo (154,34 hektaro), Zvanagalos viensėdžio (181,57 hektaro), Žabynės viensėdžio (109,70 hektaro), Žižmių viensėdžio (216,86 hektaro) ir Žvirblinių kaimo (286,31 hektaro).

5. Pakeisti Pasvalio rajono savivaldybės gyvenamųjų vietovių teritorijų ribas pagal pridedamus planus:

5.1. Pasvalio miesto (759,11 hektaro);

5.2. Joniškėlio miesto (197,36 hektaro).

Ministras Pirmininkas

Vidaus reikalų ministras

VRM Teisės departamento
direktoriaus pavaduotoja

Irina Urbonė

2016-05-18

Lietuvos Respublikos
vidaus reikalų ministras

Tomas Žilinskas

2016-05-18

11



PASVALIO RAJONO SAVIVALDYBĖS TARYBA

SPRENDIMAS

DĖL PASVALIO RAJONO SAVIVALDYBĖS TARYBOS 2014 M. SPALIO 22 D. SPRENDIMO NR. T1-162 „DĖL PRITARIMO PASVALIO RAJONO SAVIVALDYBĖS GYVENAMŲJŲ VIETŲ TERITORIJŲ RIBŲ NUSTATYMO, KEITIMO IR PAVADINIMŲ TVARKYMO PLANUI“ PAKEITIMO

2016 m. kovo 30 d. Nr. T1-42

Pasvalys

Vadovaudamasi Lietuvos Respublikos vietos savivaldos įstatymo 18 straipsnio 1 dalimi, atsižvelgdama į Lietuvos Respublikos vidaus reikalų ministerijos 2016 m. kovo 2 d. raštą Nr. 1D-1293(31), Pasvalio rajono savivaldybės taryba n u s p r e n d ž i a

pakeisti Pasvalio rajono savivaldybės tarybos 2014 m. spalio 22 d. sprendimą Nr. T1-162 „Dėl pritarimo Pasvalio rajono savivaldybės gyvenamųjų vietovių teritorijų ribų nustatymo, keitimo ir pavadinimų tvarkymo planui“ (Pasvalio rajono savivaldybės tarybos 2015 m. sausio 28 d. sprendimo Nr. T1-3 redakcija) ir jį išdėstyti nauja redakcija:

„PASVALIO RAJONO SAVIVALDYBĖS TARYBA SPRENDIMAS

DĖL PRITARIMO PASVALIO RAJONO SAVIVALDYBĖS GYVENAMŲJŲ VIETŲ TERITORIJŲ RIBŲ NUSTATYMO, KEITIMO IR PAVADINIMŲ TVARKYMO PLANUI

Vadovaudamasi Lietuvos Respublikos vietos savivaldos įstatymo 16 straipsnio 2 dalies 34 punktu, Lietuvos Respublikos teritorijos administracinių vienetų ir jų ribų įstatymo 10 straipsniu, Administracinių vienetų ir gyvenamųjų vietovių teritorijų ribų ir pavadinimų tvarkymo taisyklėmis, patvirtintomis Lietuvos Respublikos Vyriausybės 1996 m. birželio 3 d. nutarimu Nr. 651 „Dėl administracinių vienetų ir gyvenamųjų vietovių teritorijų ribų ir pavadinimų tvarkymo“ (Lietuvos Respublikos Vyriausybės 2006 m. sausio 19 d. nutarimo Nr. 54 redakcija), atsižvelgdama į Pasvalio rajono savivaldybės tarybos 2013 m. balandžio 3 d. sprendimą Nr. T1-94 „Dėl Pasvalio rajono savivaldybės teritorijoje esančių seniūnijų ir kaimo gyvenamųjų vietovių ribų nustatymo ir pavadinimų patikslinimo plano rengimo darbų programos patvirtinimo“ bei įvertinusi vietos gyventojų apklausos, vykusios 2014 m. birželio 3–liepos 4 d., rezultatus, Pasvalio rajono savivaldybės taryba n u s p r e n d ž i a :

1. Pritarti:

1.1. Pasvalio rajono savivaldybės gyvenamųjų vietovių teritorijų ribų nustatymo, keitimo ir Pavadinimų tvarkymo planui

(nuoroda – http://www.pasvalys.lt/downloads/Teises_aktai/gyvenamosios_vietoves.zip).

1.2. Pasvalio rajono savivaldybės gyvenamųjų vietovių teritorijų ribų nustatymo, keitimo ir pavadinimų tvarkymo aprašymui

(nuoroda – http://www.pasvalys.lt/downloads/Teises_aktai/gyvenamosios_vietoves.zip).

2. Siūlyti Lietuvos Respublikos Vyriausybei:

2.1. Nustatyti:

2.1.1. Pasvalio rajono savivaldybės Daujėnų seniūnijos Galinių, Maliupių, Suveizdiškio ir Pasvalio apylinkių seniūnijos Ažuolynės kaimų vietovių ribas ir suteikti pavadinimus pagal Pasvalio

rajono savivaldybės gyvenamųjų vietovių teritorijoje ribų nustatymo, keitimo ir pavadinimų tvarkymo planą ir aprašymą.


2.1.2. Pasvalio rajono savivaldybės kitų kaimiškųjų vietovių ribas ir pavadinimus pagal Pasvalio rajono savivaldybės gyvenamųjų vietovių teritorijoje ribų nustatymo, keitimo ir pavadinimų tvarkymo planą ir aprašymą.

2.2. Pakeisti Pasvalio ir Joniškėlio miestų teritorijų ribas pagal Pasvalio rajono savivaldybės gyvenamųjų vietovių teritorijoje ribų nustatymo, keitimo ir pavadinimų tvarkymo planą ir aprašymą.

2.3. Grąžinti Pasvalio rajono savivaldybės Daujėnų seniūnijos Čekiškio kaimui ankstesnį pavadinimą – Čekiškiai.

2.4. Panaikinti Pasvalio rajono savivaldybės Joniškėlio apylinkių seniūnijos Lepšynės viensėdį ir Meladiškio kaimą.“

Savivaldybės meras



Gintautas Gegužinskas

Kopija tikra

Pasvalio rajono savivaldybės
Mero ir tarybos sekretoriatas
Tarybos sekretorė
Edita Aleksandruvičienė

2016-04-01





PASVALIO RAJONO SAVIVALDYBĖS MERAS

Vytauto Didžiojo a. 1, LT-39143 Pasvalys, tel. (8 451) 54 100, faks. (8 451) 54 130/34, el. p. rastine@pasvalys.lt

Lietuvos Respublikos vidaus reikalų
ministerijai

2016-01-28 Nr. ARB-204
I

AIŠKINAMASIS RAŠTAS DĖL SIŪLYMO PAKEISTI PASVALIO RAJONO SAVIVALDYBĖS TERITORIJOJE ESANČIŲ GYVENAMŲJŲ VIETŲ RIBAS IR PAVADINIMUS TIKSLINGUMO

Pasvalio rajono savivaldybės gyvenamųjų vietovių teritorijų ribų nustatymo, keitimo ir pavadinimų tvarkymo planas parengtas vadovaujantis Lietuvos Respublikos teritorijos administracinių vienetų ir jų ribų įstatymu, Administracinių vienetų ir gyvenamųjų vietovių teritorijų ribų ir pavadinimų tvarkymo taisyklėmis, patvirtintomis Lietuvos Respublikos Vyriausybės 1996 m. birželio 3 d. nutarimu Nr. 651 „Dėl administracinių vienetų ir gyvenamųjų vietovių teritorijų ribų ir pavadinimų tvarkymo“, Administracinių vienetų ir gyvenamųjų vietovių teritorijų ribų nustatymo ar keitimo planų rengimo tvarkos aprašu, patvirtintu Lietuvos Respublikos vidaus reikalų ministro 2010 m. vasario 9 d. įsakymu Nr. 1V-80 „Dėl administracinių vienetų ir gyvenamųjų vietovių teritorijų ribų nustatymo ar keitimo planų rengimo tvarkos aprašo patvirtinimo“, kitais teisės aktais.

Planavimo tikslas – nustatyti Pasvalio rajono savivaldybės teritorijoje gyvenamųjų vietovių teritorijų ribas bei patikslinti jų pavadinimus.

Viena iš pagrindinių priežasčių organizuoti Pasvalio rajono savivaldybės gyvenamųjų vietovių ribų ir pavadinimų tvarkymo korektūrą buvo ta, kad yra tik nepatvirtintos (sąlyginės) gyvenamųjų teritorijų ribos, kurios labai netikslios. Turint netiksliai seniūnijų bei nepatvirtintas (sąlygines) gyvenamųjų teritorijų ribas, iškyla problemos, su kuriomis susiduria gyventojai, registruojantys savo nekilnojamąjį turtą registrų įmonėje ar mokėdami mokesčius už žemę. Dėl seniūnijų, kadastro vietovių ir gyvenamųjų vietovių ribų nesutapimų ar netikslumų neretai vienas žemės sklypas, priklausantis vienam savininkui, patenka ne tik į kelias skirtingas gyvenamąsias vietas, bet net ir į skirtingas seniūnijas. Dėl šių priežasčių žemės savininkai yra priversti už to paties sklypo atskiras dalis mokėti atskirus mokesčius, nes tos dalys registruotos kitu adresu. Taip pat kyla papildomų problemų ir rajonuose dirbantiems matininkams.

Rengiamais kaimo gyvenamųjų vietovių teritorijų ribų nustatymo planais siekiama atkurti buvusių kaimų ribas, atstatyti kaimų pavadinimus, kurie išnyko iš žemėlapių, vienkieminius kaimus nukeliant į gyvenvietes, patikslinti kaimų pavadinimus. Vykstant žemės reformą, žemes atgavę savininkai neretai nori atkurti senąsias sodybas buvusiame kaime. Tokių savininkų pageidavimai atkurti senųjų kaimų ribas ir pavadinimus plano rengėjams yra pagrindas argumentuotai koreguoti gyvenamųjų vietovių bei seniūnijų ribas, atstatyti kaimų pavadinimus.


Pagrindinės priežastys, dėl kurių reikia keisti gyvenamųjų vietovių ribas: neįteisintos gyvenamosios vietovės; panaikintos gyvenamosios vietovės; teritorijos nepriskirtos gyvenamosioms vietovėms; gyvenamųjų vietovių ribos kerta žemės sklypus; nekilnojamojo turto valdymas; gyvenamosios vietos deklaravimas; adresų suteikimas.

Vadovaujantis Lietuvos Respublikos Vyriausybės nutarimu patvirtintomis Administracinių vienetų ir gyvenamųjų vietovių teritorijų ribų ir pavadinimų tvarkymo taisyklėmis, buvo organizuota vietos gyventojų apklausa. Pasvalio rajono savivaldybės taryba 2014 m. gegužės 28 d. priėmė sprendimą Nr. T1-104 „Dėl vietos gyventojų apklausos organizavimo“. Apklausos laikotarpis – 2014 m. birželio 2 d.–liepos 4 d. Apklausos būdas – gyventojų nuomonės įrašymas gyventojų apklausos dėl Pasvalio rajono savivaldybės teritorijoje esančių seniūnijų ir kaimų gyvenamųjų vietovių ribų nustatymo ir pavadinimų patikslinimo ar pakeitimo lapuose.

Pasvalio rajono savivaldybės taryba sprendimais 2014 m. spalio 22 d. Nr. T1-162 ir 2015 m. sausio 28 d. Nr. T1-3 pritarė Pasvalio rajono savivaldybės gyvenamųjų vietovių teritorijų ribų nustatymo, keitimo ir pavadinimų tvarkymo planui.

Planas suderintas su Aplinkos ministerija, Žemės ūkio ministerija, Susisiekimo ministerija, valstybės įmone Registrų centru.

Savivaldybės meras



Gintautas Gegužinskas



VALSTYBINĖ LIETUVIŲ KALBOS KOMISIJA

VĮ Valstybės žemės fondo
Kraštotvarkos ir teritorijų planavimo skyriaus
viršininkei Ritai Palčiauskaitei

2014-09-26 Nr. S1-392 (1.7)
Į 2014-09-26 Nr. S-4217

DĖL KAI KURIŲ PASVALIO R. SAVIVALDYBĖS GYVENAMŲJŲ VIETŲ PAVADINIMŲ

Neprieštaraujame dėl šių atkuriamų ir siekiamų įteisinti gyvenamųjų vietovių Pasvalio r. savivaldybės teritorijoje pavadinimų:

1. Pasvalio apylinkių seniūnijoje:
 - 1.1. Ažuolynės kaimas, **Ažuolynė** (2)
2. Daujėnų seniūnijoje:
 - 2.1. Galinių kaimas, **Galiniai** (2)
 - 2.2. Maliūpių kaimas, **Maliūpiei** (2)
 - 2.3. Suveizdiškio kaimas, **Suveizdiškis** (2)

Čekiškis, kaip oficiali kaimo vardo forma, fiksuota jau 1923 m. („Lietuvos apgyventos vietos“, Kaunas, 1925). 1904 m. paskelbtame J. Tumo-Vaižganto surinktų Kauno gubernijos gyvenamųjų vietų vardų sąrašė teikiama *Čekiškys* (taip pat vienaskaitos, o ne daugiskaitos forma). Keliuose vėlesniuose šaltiniuose yra ir daugiskaitinė forma, pavyzdžiui, 1935 m. Biržų apskr. Daujėnų vls. Moliūnų girininkijos žemės vardyno anketoje nusakant vieno miško geografinę padėtį rašoma, kad jis yra „tarp Čekiškių ir Dalinavos kaimų“. Toks galūnių variantiškumas būdingas ir kitiems Lietuvos vietovardžiams, turintiems priesagą *-išk-*.

Svarbu pastebėti, kad kaimo pavadinimas oficialiai niekada nebuvo keistas. *Čekiškis* teikiamas „Lietuvos TSR administracinio-teritorinio suskirstymo žinyne“ (Vilnius, 1976, d. 2, p. 48), tokią formą Žemėtvarkos institutui tikrinant gyvenamųjų vietų vardus Lietuvių kalbos institutas patvirtino, remdamasis 1935–1940 m. kalbininkų sudarytomis gyvenamųjų vietų vardų bylomis. Taigi patartina laikytis senesnės, praėjusiame šimtmetyje įsitvirtinusios kaimo vardo formos – Čekiškio kaimas, **Čekiškis** (1). Tačiau atsižvelgiant į pavadinimo formų svyravimus ir gyvojoje vartosenoje įsitvirtinusių daugiskaitinę formą, galimas ir pavadinimas **Čekiškių** kaimas, **Čekiškiai** (1).

Pirmininko pavaduotoja

Jūratė Palionytė

Aistė Pangonytė, tel. (8 5) 272 3310, aiste.pangonyte@vlkk.lt

Originalas nebus siunčiamas



REGISTRŲ CENTRAS

VALSTYBĖS ĮMONĖ REGISTRŲ CENTRAS

Vinco Kudirkos g. 18-3, 03105 Vilnius, tel. (8 5) 268 8202, faks. (8 5) 268 8311, el. p. info@registrucentras.lt.
Duomenys kaupiami ir saugomi Juridinių asmenų registre, kodas 124110246

Lietuvos Respublikos
Vidaus reikalų ministerijai
Šventaragio g. 2
LT-01510 Vilnius

2016-04-27

Nr. (1.1.30)s-2127

į 2016-04-18

Nr. 16-4553

DĖL LIETUVOS RESPUBLIKOS VYRIAUSYBĖS NUTARIMO PROJEKTO DERINIMO

Valstybės įmonė Registrų centras, išnagrinėjęs Lietuvos Respublikos Vyriausybės nutarimo projektą „Dėl Pasvalio rajono savivaldybės gyvenamosios vietovės pavadinimo pakeitimo, gyvenamųjų vietovių nustatymo, panaikinimo, teritorijų ribų nustatymo ir pakeitimo“ nustatė, kad šio projekto 4.1 punkte nustatomos Daujėnų sen. Čekiškių k. (173,88 hektaro) teritorijos ribos pagal pridedamus planus, tačiau pridėtuose planuose yra pažymėtos Čekiškio k. teritorijos ribos.

Direktoriaus pirmasis pavaduotojas

Rimantas Ramanauskas

Zenonas Lapėnas, tel. (8 5) 268 8334, el. p. Zenonas.Lapenas@registrucentras.lt

**LIETUVOS RESPUBLIKOS VYRIAUSYBĖS KANCELIARIJA
TEISĖS DEPARTAMENTAS**

IŠVADA

**DĖL LIETUVOS RESPUBLIKOS VYRIAUSYBĖS NUTARIMO „DĖL PASVALIO
RAJONO SAVIVALDYBĖS GYVENAMOSIOS VIETOVĖS PAVADINIMO PAKEITIMO,
GYVENAMŲJŲ VIETŲ VIETŲ NUSTATYMO, PANAIKINIMO, TERITORIJŲ RIBŲ
NUSTATYMO IR PAKEITIMO“ PROJEKTO
(toliau – Projektas)
(TAP NR. 16-859; TAIS NR. 16-4553(2))**

2016-05-24 Nr.NV-1630

Vilnius

Įvertinę Projekto atitiktį įstatymams, Vyriausybės nutarimams bei teisės technikos reikalavimams, tačiau nevertindami Projekto nuostatų atitikties pridedamiems planams, taip pat pastarųjų atitikties teritorijų planavimo dokumentų rengimui nustatytiems reikalavimams, informuojame, kad esminių pastabų ir pasiūlymų neturime, tačiau atsižvelgdami į tai, kad teikime Vyriausybei nurodyta, kad Projekto tikslas yra nustatyti visų Pasvalio rajono savivaldybės teritorijoje esančių gyvenamųjų vietovių teritorijų ribas, siūlome Projekto 4 punkte atsisakyti žodžio „šių“. Taip pat siūlome Projekte laikytis nuostatų dėstymo vienodumo ir Projekto 5.1 ir 5.2 papunkčiuose nurodyti seniūnijas, kaip nurodyta kituose Projekto punktuose.

1-ojo teisinės ekspertizės skyriaus vedėja

Daiva Gubistienė

Siūlau įtraukti į Vyriausybės posėdžio (pasitarimo) darbotvarkės projektą


2016-06-08

Dėl Pasvalio rajono savivaldybės gyvenamosios vietovės pavadinimo pakeitimo, gyvenamųjų vietovių nustatymo, panaikinimo, teritorijų ribų nustatymo ir pakeitimo (TAP-16-859) (16-4553(2))


Pranešėjas: Vidaus reikalų ministras T. Žilinskas

Dalyvauja: Vidaus reikalų ministerijos Viešojo valdymo politikos departamento Vietos savivaldos politikos skyriaus vyriausioji specialistė A. Tranylienė

Klausimo kuratorius: V.Pavardė, parašas

Posėdžių rengimo skyriaus
patarėjas

P. Gerasimovič 2016-06-01



<p>Apsvarstyta ministerijų atstovų pasitarime</p> <p><u>2016-06-07</u></p> <p>(data)</p>	<p>Ministerijų atstovų pasitarimo protokolo išrašas</p> <p>1. Pasiūlytas VRM atsivėlekti į TD redakcines pastabas.</p> <p>2. Projektą svarstyti Vyriausybės posėdžio A dalyje.</p>
<p>Informacija apie projekto svarstymą Vyriausybės pasitarime ar/ir Vyriausybės posėdyje</p>	<p>Papildoma informacija</p>