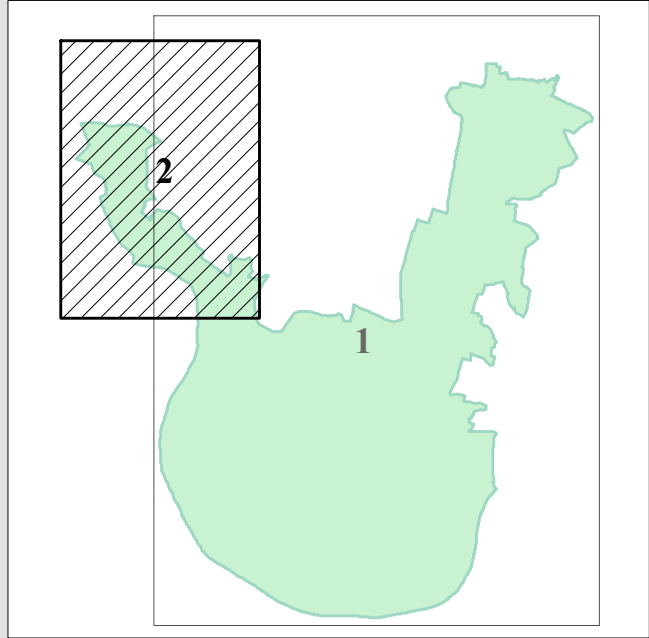
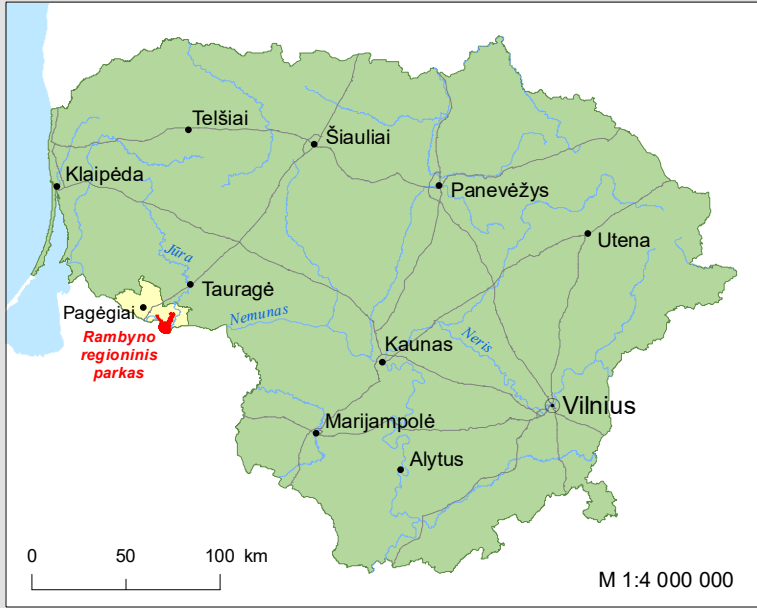


RAMBYNO REGIONINIO PARKO RIBŲ PLANAS. 2 LAPAS

Brėžinio lapų skaidymo schema

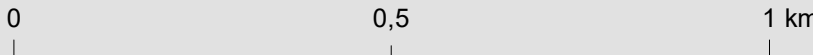


Situacijos schema



375000

M 1:10 000



Rambyno regioninio parko ribos

- Regioninio parko riba
- Funkcinio prioriteto zonų ribos
- Buferinės apsaugos zonos riba

Kitos ribos

- Valstybės siena
- Pasienio juostos riba
- Pasienio ruožo riba
- Žemės sklypų ribos
- Miško kvartalų ribos ir numeriai

Kartografinio pagrindo elementai

- Aukštos įtampos linija
- Kelias su kieta danga
- Žvyrkelis
- Gatvė
- Gruntkelis
- Lauko, miško kelias
- Upė, upelis, griovys
- Vandens telkinys



Kuriame
Lietuvos ateitį
2014–2020 metų
Europos Sąjungos
fondų investicijų
veiksmų programa

RAMBYNO REGIONINIO PARKO PLANAVIMO SCHEMA. RIBŲ PLANAS



© VALSTYBINĖ SAUGOMŲ TERITORIJŲ
TARNYBA PRIE APLINKOS MINISTERIJOS

2017 m. gegužės 30 d. sutartis „Rambyno regioninio parko
planavimo schemos parengimas“ Nr. F4-2017-041

Koordinatų sistema LKS-94
Referencinis elipsoidas GRS-80



VsĮ GAMTOS PAVELDO FONDAS
A. Vivulskio g. 41-113, LT-03114 Vilnius
Tel. (8 5) 263 6269, faksas (8 5) 272 3721

Pareigos	Pavardė	Parašas	Data
Direktorius	G. Raščius		2018-06-15
Projekto vadovas	M. Pileckas		
Vykdytojas	M. Pileckas		

Brėžinio sudarymui panaudoti skaitmeniniai duomenys:
Georeferencinio pagrindo kadastro (GRPK) erdviųjų duomenų rinkinys © Lietuvos Respublikos žemės ūkio ministerija, 2018 •
Lietuvos Respublikos teritorijos M 1:10 000 skaitmeninis rastrinis ortofotografinis žemėlapis ORT10LT © Nacionalinė žemės tarnyba
prie Žemės ūkio ministerijos, 2017 • Lietuvos Respublikos miškų valstybės kadastro skaitmeniniai duomenys © Valstybinė miškų
tarnyba, 2018 • Lietuvos Respublikos saugomų teritorijų valstybės kadastro skaitmeniniai duomenys © Valstybinė saugomų teritorijų
tarnyba prie Aplinkos ministerijos, 2018 • Lietuvos Respublikos nekilnojamojo turto kadastro duomenys © VĮ Registrų centras, 2018 •
Lietuvos Respublikos kultūros vertybių registro skaitmeniniai duomenys © Kultūros paveldo departamentas prie Kultūros ministerijos,
2018 • Valstybės sienos apsaugos duomenų rinkinys © Valstybės sienos apsaugos tarnyba, 2017