

LIETUVOS RESPUBLIKOS VYRIAUSYBĖS KANCELIARIJA
VIEŠOJO VALDYMO IR SOCIALINĖS APLINKOS DEPARTAMENTO
VIEŠOJO VALDYMO IR ATVIROS VYRIAUSYBĖS SKYRIUS

PAŽYMA

**DĖL RASEINIŲ RAJONO SAVIVALDYBĖS GYVENAMŲJŲ VIETŲŲ PANAIKINIMO IR
NUSTATYMO, PAVADINIMŲ SUTEIKIMO, TERITORIJŲ RIBŲ NUSTATYMO IR PAKEITIMO
PROJEKTO
(TAP-16-91) (NR. 15-10705(2))**

2016-01-20 Nr. NV-204
Vilnius

1. Projekto rengėjas: Vidaus reikalų ministerija.

2. Projekto tikslas, esmė: Nustatyti 552 Raseinių rajono savivaldybės Ariogalos, Betygalos, Girkalnio, Kalnujų, Nemakščių, Pajūrių, Paliepių, Raseinių, Šiluvos ir Viduklės seniūnijų kaimų teritorijų ribas, naujai nustatyti Kalnujų ir Alėjų kaimus, pakeisti Ariogalos ir Raseinių miestų teritorijų ribas. Taip pat siūloma panaikinti 21 gyvenamąją vietovę, o jų teritorijas priskirti kitoms gyvenamosioms vietovėms.

Šiuo metu Raseinių rajono savivaldybėje yra 573 gyvenamosios vietovės, iš kurių tik Ariogalos ir Raseinių miestų ribos buvo patvirtintos. Visų kitų gyvenamųjų vietovių teritorijų ribos netikslios – nesutampa su įregistruotų žemės sklypų ribomis, keliais, geležinkeliais, vandens telkiniais, ir kitais objektais. Nereti atvejai, kai žemės sklypai Nekilnojamojo turto registre įregistruoti ne toje gyvenamojoje vietovėje, kurioje jie fiziškai yra. Todėl kyla problemų ir neaiškumo deklaruojant gyvenamąją vietą, pasėlius, registruojant ir vertinant nekilnojamąjį turtą, tokia situacija neatitinka teisės aktuose nustatytų gyvenamųjų vietovių teritorijų ribų nustatymo principų.

2013 m. rugsėjo–spalio mėnesiais Raseinių rajono savivaldybė organizavo vietos gyventojų apklausas dėl gyvenamųjų vietovių teritorijų ribų ir pavadinimų nustatymo pagal parengtus planus. Įvertinusi vietos gyventojų nuomonę, Raseinių rajono savivaldybės taryba, 2015 metais kovo 19 d., birželio 4 d., 2015 m. rugsėjo 24 d. ir gruodžio 29 d. priėmė atitinkamus sprendimus ir pateikė pasiūlymą Vyriausybei nustatyti nurodytas Raseinių rajono savivaldybės gyvenamąsias vietas ir suteikti joms pavadinimus, panaikinti nurodytas gyvenamąsias vietas, nustatyti gyvenamųjų vietovių teritorijų ribas pagal parengtus planus ir pakeisti Ariogalos ir Raseinių miestų teritorijų ribas.

3. Derinimas: Nutarimo projektas be pastabų suderintas su Susisiekimo ministerija ir Žemės ūkio ministerija, patikslintas pagal valstybės įmonės Registrų centro pastabas.

4. Dalykinio vertinimo išvada: Nutarimo projektas iš esmės atitinka Vyriausybės darbo reglamento nustatytus reikalavimus.

Patarėja

Irena Butrimienė



LIETUVOS RESPUBLIKOS VIDAUS REIKALŲ MINISTERIJA

Biudžetinė įstaiga, Šventaragio g. 2, LT-01510 Vilnius,
tel.: (8 5) 271 7154 / 271 7178, faks. (8 5) 271 8551, el. p. bendrasisd@vrm.lt
Duomenys kaupiami ir saugomi Juridinių asmenų registre, kodas 188601464

Lietuvos Respublikos Vyriausybei

2016-01-14

Nr. 1D-244 (31)

DĖL LIETUVOS RESPUBLIKOS VYRIAUSYBĖS NUTARIMO „DĖL RASEINIŲ RAJONO SAVIVALDYBĖS GYVENAMŲJŲ VIETŲ PANAIKINIMO IR NUSTATYMO, PAVADINIMŲ SUTEIKIMO, TERITORIJŲ RIBŲ NUSTATYMO IR PAKEITIMO“ PROJEKTO TEIKIMO

Vidaus reikalų ministerija, vadovaudamasi Administracinių vienetų ir gyvenamųjų vietovių teritorijų ribų ir pavadinimų tvarkymo taisyklių, patvirtintų Lietuvos Respublikos Vyriausybės 1996 m. birželio 3 d. nutarimu Nr. 651, 34 punktu, teikia Lietuvos Respublikos Vyriausybės nutarimo „Dėl Raseinių rajono savivaldybės kaimo gyvenamųjų vietovių panaikinimo ir nustatymo, pavadinimų suteikimo, teritorijų ribų nustatymo ir pakeitimo“ projektą (toliau – nutarimo projektas).

Nutarimo projekto tikslas – nustatyti 552 Raseinių rajono savivaldybės Ariogalos, Betygalos, Girkalnio, Kalnujų, Nemakščių, Pagojukų, Paliepių, Raseinių, Šiluvos ir Viduklės seniūnijų kaimų teritorijų ribas, naujai nustatyti Kalnujų ir Alėjų kaimus, pakeisti Ariogalos ir Raseinių miestų teritorijų ribas. Nutarimo projektu taip pat siūloma panaikinti 21 gyvenamąją vietovę, o jų teritorijas priskirti kitoms gyvenamosioms vietovėms. Trijų iš siūlomų naikinti gyvenamųjų vietovių pavadinime nurodytas tipas „geležinkelio stotis“ neatitinka Lietuvos Respublikos teritorijos administracinių vienetų ir jų ribų įstatymo nuostatų, dviejų vienvardžių kaimų pavadinimai pažymėti romėniškais skaitmenimis (Alėjų I ir Alėjų II), jų teritorijoje siūloma nustatyti naują kaimą tuo pačiu vardu – Alėjų.

Šiuo metu esamos Raseinių rajono savivaldybės kaimų teritorijų ribos netikslios – nesutampa su įregistruotų žemės sklypų ribomis, keliais, geležinkeliais, vandens telkiniais, kraštovaizdžio kompleksais ir kitais objektais. Nereti atvejai, kai žemės sklypai Nekilnojamojo turto registre įregistruoti ne toje gyvenamojoje vietovėje, kurioje jie fiziškai yra.

Todėl kyla problemų ir neaiškumo deklaruojant gyvenamąją vietą, pasėlius, registruojant ir vertinant nekilnojamąjį turtą, tokia situacija neatitinka teisės aktuose nustatytų gyvenamųjų vietovių teritorijų ribų nustatymo principų. Priėmus nutarimo projektą, šios problemos bus išspręstos.

Raseinių rajono savivaldybės taryba, įvertinusi vietos gyventojų nuomonę, 2015 m. kovo 19 d. sprendimu Nr. TS-50 „Dėl Raseinių rajono savivaldybės gyvenamųjų vietovių teritorijų ribų ir pavadinimų nustatymo“, 2015 m. birželio 4 d. sprendimu Nr. TS-182 „Dėl Raseinių rajono savivaldybės tarybos 2015 m. kovo 19 d. sprendimo Nr. TS-50 „Dėl Raseinių rajono savivaldybės gyvenamųjų vietovių teritorijų ribų ir pavadinimų nustatymo“ preambulės pakeitimo“, 2015 m. rugsėjo 24 d. sprendimu Nr. TS-292 „Dėl Raseinių rajono savivaldybės tarybos 2015 m. kovo 19 d. sprendimo Nr. TS-50 „Dėl Raseinių rajono savivaldybės gyvenamųjų vietovių teritorijų ribų ir pavadinimų nustatymo“ punkto pakeitimo“ ir 2015 m. gruodžio 29 d. sprendimu Nr. TS-386 „Dėl Raseinių ir Ariogalos miestų teritorijų ribų pakeitimo“ pateikė pasiūlymą Vyriausybei nustatyti nurodytas Raseinių rajono savivaldybės gyvenamąsias vietas ir suteikti joms pavadinimus, panaikinti nurodytas gyvenamąsias vietas, nustatyti gyvenamųjų vietovių teritorijų ribas pagal parengtus planus ir pakeisti Ariogalos ir Raseinių miestų teritorijų ribas.

Valstybinė lietuvių kalbos komisija neprieštarauja dėl naujai nustatomų Kalnujų ir Alėjų kaimų pavadinimų (2014 m. spalio 23 d. raštas Nr. S1-438(1.7) ir 2015 m. rugsėjo 30 d. raštas Nr. S1-377(1.7)).

2013 m. rugsėjo–spalio mėnesiais Raseinių rajono savivaldybė organizavo vietos gyventojų apklausas dėl gyvenamųjų vietovių teritorijų ribų ir pavadinimų nustatymo pagal parengtus planus.

Papildomai su visuomene konsultuotasi nutarimo projektą paskelbus Vidaus reikalų ministerijos interneto svetainėje ir Lietuvos Respublikos Seimo teisės aktų informacinės sistemos (TAIS) projektų registravimo posistemyje.

Numatomo teisinio reguliavimo neigiamų pasekmių nenumatoma.

Nutarimo projekto poveikio vertinimo rezultatai pateikti nutarimo projekto Numatomo teisinio reguliavimo poveikio vertinimo pažymoje.

Nutarimo projektas be pastabų suderintas su Susisiekimo ir Žemės ūkio ministerijomis, patikslintas pagal valstybės įmonės Registrų centro pastabas.

Nutarimo projektą parengė Vidaus reikalų ministerijos Viešojo valdymo politikos departamento (direktorius – P. Skardžius, tel. 271 7071) Vietos savivaldos politikos skyriaus (vedėja – D. Masaitienė, tel. 271 7187) vyriausioji specialistė A. Tranylienė (tel. 271 8306).

PRIDEDAMA:

1. Nutarimo projektas, 9 lapai.
2. Numatomo teisinio reguliavimo poveikio vertinimo pažyma, 2 lapai.
3. Raseinių rajono savivaldybės tarybos 2015 m. kovo 19 d. sprendimo Nr. TS-50 „Dėl Raseinių rajono savivaldybės gyvenamųjų vietovių teritorijų ribų ir pavadinimų nustatymo“, 2015 m. birželio 4 d. sprendimo Nr. TS-182 „Dėl Raseinių rajono savivaldybės tarybos 2015 m. kovo 19 d.

sprendimo Nr. TS-50 „Dėl Raseinių rajono savivaldybės gyvenamųjų vietovių teritorijų ribų ir pavadinimų nustatymo“ preambulės pakeitimo“, 2015 m. rugsėjo 24 d. sprendimo Nr. TS-292 „Dėl Raseinių rajono savivaldybės tarybos 2015 m. kovo 19 d. sprendimo Nr. TS-50 „Dėl Raseinių rajono savivaldybės gyvenamųjų vietovių teritorijų ribų ir pavadinimų nustatymo“ punkto pakeitimo“ ir 2015 m. gruodžio 29 d. sprendimo Nr. TS-386 „Dėl Raseinių ir Ariogalos miestų teritorijų ribų pakeitimo“ kopijos, 6 lapai.

4. Raseinių rajono savivaldybės tarybos aiškinamųjų raštų kopijos, 5 lapai.

5. Gyvenamųjų vietovių teritorijų ribų aprašymai, 241 lapas.

6. Valstybinės lietuvių kalbos komisijos 2014 m. spalio 23 d. rašto Nr. S1-438 (1.7) ir 2015 m. rugsėjo 30 d. rašto Nr. S1-377(1.7) kopijos, 2 lapai.

7. Susisiekimo ministerijos 2015 m. spalio 23 d. rašto Nr. 2-4085(112) kopija, 1 lapas.


8. Žemės ūkio ministerijos 2015 m. spalio 15 d. rašto Nr. 2D-4844(12.145) kopija, 1 lapas.

9. Valstybės įmonės Registrų centro 2015 m. spalio 19 d. rašto Nr. (1.1.30.)s-4851 kopija, 1 lapas.

10. Raseinių rajono savivaldybės gyvenamųjų vietovių teritorijų ribų nustatymo planai M 1:50000, 3 lapai.

11. Raseinių rajono savivaldybės gyvenamųjų vietovių teritorijų ribų nustatymo planai M 1:10000, 59 lapai.

Vidaus reikalų ministras



Saulius Skvernelis

LIETUVOS RESPUBLIKOS VYRIAUSYBĖ

NUTARIMAS

DĖL RASEINIŲ RAJONO SAVIVALDYBĖS GYVENAMŲJŲ VIETŲŲ PANAIKINIMO IR NUSTATYMO, PAVADINIMŲ SUTEIKIMO, TERITORIJŲ RIBŲ NUSTATYMO IR PAKEITIMO

2015 m. d. Nr.
Vilnius

Vadovaudamasi Lietuvos Respublikos teritorijos administracinių vienetų ir jų ribų įstatymo 10 straipsniu ir atsižvelgdama į Raseinių rajono savivaldybės tarybos 2015 m. kovo 19 d. sprendime Nr. TS-50 „Dėl Raseinių rajono savivaldybės gyvenamųjų vietovių teritorijų ribų ir pavadinimų nustatymo“, 2015 m. birželio 4 d. sprendime Nr. TS-182 „Dėl Raseinių rajono savivaldybės tarybos 2015 m. kovo 19 d. sprendimo Nr. TS-50 „Dėl Raseinių rajono savivaldybės gyvenamųjų vietovių teritorijų ribų ir pavadinimų nustatymo“ preambulės pakeitimo“, 2015 m. rugsėjo 24 d. sprendime Nr. TS-292 „Dėl Raseinių rajono savivaldybės tarybos 2015 m. kovo 19 d. sprendimo Nr. TS-50 „Dėl Raseinių rajono savivaldybės gyvenamųjų vietovių teritorijų ribų ir pavadinimų nustatymo“ punkto pakeitimo“ ir 2015 m. gruodžio 29 d. sprendime Nr. TS-386 „Dėl Raseinių ir Ariogalos miestų teritorijų ribų pakeitimo“ išdėstytus pasiūlymus, pateiktus įvertinus vietos gyventojų nuomonę, Lietuvos Respublikos Vyriausybė n u t a r i a :

1. Panaikinti šias Raseinių rajono savivaldybės kaimo gyvenamąsias vietas:

1.1. Ariogalos seniūnijos:

1.1.1. Naujankos kaimą, o jo teritoriją – 107,30 hektaro priskirti Ariogalos seniūnijos Daugirdėnų kaimo teritorijai (1,30 hektaro), Daugirdų kaimo teritorijai (26,41 hektaro), Verėduvaitės kaimo teritorijai (76,97 hektaro), Verėduvos kaimo teritorijai (2,22 hektaro), Betygalos seniūnijos Prysų kaimo teritorijai (0,15 hektaro) ir Ročiškės kaimo teritorijai (0,25 hektaro);

1.1.2. Padubysio kaimą (identifikavimo kodas 13909), o jo teritoriją – 42,04 hektaro priskirti Ariogalos seniūnijos Kalniškių I kaimo teritorijai (4,01 hektaro) ir Uždubysio kaimo teritorijai (38,03 hektaro).

1.2. Betygalos seniūnijos:

1.2.1. Būdų kaimą, o jo teritoriją – 71,62 hektaro priskirti Betygalos seniūnijos Gedvydų kaimo teritorijai (41,82 hektaro) ir Pamūkio kaimo teritorijai (29,80 hektaro);

1.2.2. Skruzdių kaimą, o jo teritoriją – 19,09 hektaro priskirti Betygalos seniūnijos Jakaičių kaimo teritorijai (0,10 hektaro), Likėnų kaimo teritorijai (1,68 hektaro) ir Norgeliškių kaimo teritorijai (17,31 hektaro).

1.3. Kalnujų seniūnijos Beržtų kaimą, o jo teritoriją – 82,75 hektaro priskirti Kalnujų seniūnijos Pabebirvio kaimo teritorijai (0,28 hektaro) ir Vengerskų kaimo teritorijai (82,47 hektaro).

1.4. Pajūrių seniūnijos:

1.4.1. Kurmiškės kaimą, o jo teritoriją – 233,08 hektaro priskirti Betygalos seniūnijos Ūturių kaimo teritorijai (39,98 hektaro), Pajūrių seniūnijos Bernotų kaimo teritorijai (33,66 hektaro), Skirmantiškės kaimo teritorijai (5,74 hektaro), Puknaičių kaimo teritorijai (2,96 hektaro) ir Raseinių miškų urėdijos Pikčiūnų girininkijos Skirmantiškės miško teritorijai (150,74 hektaro);

1.4.2. Pirktinės kaimą, o jo teritoriją – 61,38 hektaro priskirti Betygalos seniūnijos Gedvydų kaimo teritorijai (0,24 hektaro), Pajūrių seniūnijos Kupsčių kaimo teritorijai (60,73 hektaro) ir Raseinių miškų urėdijos Pikčiūnų girininkijos valstybinio miško teritorijai (0,41 hektaro);

1.4.3. Žembiškio kaimą, o jo teritoriją – 70,20 hektaro priskirti Kėdainių miškų urėdijos Pašuvio girininkijos valstybinio miško teritorijai (8,38 hektaro) ir Pajūrių seniūnijos Graužų kaimo teritorijai (61,82 hektaro).

1.5. Raseinių seniūnijos:

1.5.1. Alėjų I kaimą, o jo teritoriją – 230,68 hektaro priskirti Raseinių seniūnijos naujai nustatomo Alėjų kaimo teritorijai (219,18 hektaro), Jorūdiškės kaimo teritorijai (5,06 hektaro), Pagedočiuko kaimo teritorijai (0,23 hektaro) ir Viduklės seniūnijos Užumedžio kaimo teritorijai (6,21 hektaro);

1.5.2. Alėjų II kaimą, o jo teritoriją – 256,29 hektaro priskirti Raseinių seniūnijos naujai nustatomo Alėjų kaimo teritorijai (238,77 hektaro), Pagedočio kaimo teritorijai (0,31 hektaro) ir Plauginių kaimo teritorijai (17,21 hektaro);

1.5.3. Kantrolių kaimą, o jo teritoriją – 105,16 hektaro priskirti Paliepių seniūnijos Gūrų kaimo teritorijai (0,13 hektaro), Raseinių seniūnijos Ančakių kaimo teritorijai (22,84 hektaro), Pareigių kaimo teritorijai (1,26 hektaro) ir Ramonų kaimo teritorijai (80,93 hektaro);

1.5.4. Kazariniškės kaimą, o jo teritoriją – 57,05 hektaro priskirti Raseinių seniūnijos Gruzdžių kaimo teritorijai (1,51 hektaro) ir Ramonų kaimo teritorijai (55,54 hektaro);

1.5.5. Ramanavos kaimą, o jo teritoriją – 70,78 hektaro priskirti Raseinių seniūnijos Ančakių kaimo teritorijai (3,39 hektaro) ir Ramonų kaimo teritorijai (67,39 hektaro).

1.6. Šiluvos seniūnijos:

1.6.1. Lyduvėnų geležinkelio stoties gyvenamąją vietovę, o jos teritoriją – 27,74 hektaro priskirti Šiluvos seniūnijos Kelmynų kaimo teritorijai (26,41 hektaro), Naudvario kaimo teritorijai (0,93 hektaro) ir Tytuvėnų miškų urėdijos Tytuvėnų girininkijos valstybinio miško teritorijai (0,40 hektaro);

1.6.2. Sandrausiškės kaimą, o jo teritoriją – 21,66 hektaro priskirti Šiluvos seniūnijos Akmenės kaimo teritorijai.

1.7. Viduklės seniūnijos:

1.7.1. Degsnių kaimą, o jo teritoriją – 4,68 hektaro priskirti Viduklės seniūnijos Užumedžio kaimo teritorijai;

1.7.2. Kelmynės kaimą, o jo teritoriją – 19,17 hektaro priskirti Viduklės seniūnijos Šeštokynės kaimo teritorijai;

1.7.3. Kriauklės viensėdį, o jo teritoriją – 22,25 hektaro priskirti Viduklės seniūnijos Apusinių kaimo teritorijai (0,35 hektaro), Plačiuvos kaimo teritorijai (1,20 hektaro) ir Šeštokynės kaimo teritorijai (20,70 hektaro);

1.7.4. Krupšės viensėdį, o jo teritoriją – 28,75 hektaro priskirti Viduklės seniūnijos Jūkainių kaimo teritorijai (0,17 hektaro) ir Stungurių kaimo teritorijai (28,58 hektaro);

1.7.5. Šienlaukio geležinkelio stoties gyvenamąją vietovę, o jos teritoriją – 13,07 hektaro priskirti Viduklės seniūnijos Skroblynės kaimo teritorijai (0,11 hektaro) ir Šienlaukio kaimo teritorijai (12,96 hektaro);

1.7.6. Viduklės geležinkelio stoties gyvenamąją vietovę, o jos teritoriją – 185,22 hektaro priskirti Nemakščių seniūnijos Aukštelių kaimo teritorijai (3,43 hektaro), Ylių kaimo teritorijai (0,14 hektaro), Viduklės seniūnijos Antringio kaimo teritorijai (11,76 hektaro) ir Virgainių kaimo teritorijai (169,89 hektaro).

2. Nustatyti Raseinių rajono savivaldybės kaimo gyvenamąsias vietas ir suteikti joms pavadinimus:

2.1. Kalnujų seniūnijos gyvenamąją vietovę ir suteikti jai Kalnujų kaimo pavadinimą;

2.2. Raseinių seniūnijos gyvenamąją vietovę ir suteikti jai Alėjų kaimo pavadinimą.

3. Nustatyti šių Raseinių rajono savivaldybės kaimo gyvenamųjų vietovių teritorijų ribas pagal pridedamus planus:

3.1. Ariogalos seniūnijos: Aleksandrovkos kaimo (189,90 hektaro), Algimantų kaimo (262,35 hektaro), Antvėjų kaimo (234,13 hektaro), Aukštlaukio kaimo (368,14 hektaro), Baukių kaimo (268,54 hektaro), Bažavalės kaimo (165,54 hektaro), Bučiūnų kaimo (144,79 hektaro), Budriškės kaimo (213,33 hektaro), Butkiškės kaimo (760,45 hektaro), Būdų kaimo (555,08 hektaro), Čiužiūnų kaimo (202,10 hektaro), Dabašinskių kaimo (327,17 hektaro), Daugėliškių kaimo (88,08 hektaro), Daugirdėnų kaimo (235,52 hektaro), Daugirdų kaimo (41,07 hektaro), Daujotėlių kaimo (214,91 hektaro), Daujotų kaimo (186,08 hektaro), Didžiulių kaimo (647,32 hektaro), Draustinės kaimo (191,85 hektaro), Galinos kaimo (15,23 hektaro), Gėluvos kaimo (427,99 hektaro), Grajauskų kaimo (539,86 hektaro), Jonaičių kaimo (129,14 hektaro), Jučių kaimo (399,47 hektaro), Juteikių kaimo (543,80 hektaro), Kalniškių I kaimo (163,13 hektaro), Kalniškių II kaimo (219,26 hektaro), Kasiulkų kaimo (357,58 hektaro), Kejėnų kaimo (191,34 hektaro), Keryvų kaimo (243,98 hektaro), Kilupių kaimo (426,70 hektaro), Kunigiškių kaimo (110,93 hektaro), Lapkainio kaimo (284,60 hektaro),

Leliušių kaimo (78,29 hektaro), Lenčių kaimo (446,89 hektaro), Lesčių kaimo (283,21 hektaro), Liepynų kaimo (117,55 hektaro), Mankūnų kaimo (476,71 hektaro), Mikalavos kaimo (335,82 hektaro), Milašaičių kaimo (588,23 hektaro), Mītuvos kaimo (459,46 hektaro), Molupių kaimo (475,60 hektaro), Negirvos kaimo (672,13 hektaro), Noliečių kaimo (270,49 hektaro) Olgavos kaimo (101,16 hektaro), Padargupių kaimo (422,23 hektaro), Padubysio kaimo (identifikavimo kodas 13910) 37,66 hektaro), Pagausančio kaimo (441,39 hektaro), Pagynėvio kaimo (327,72 hektaro), Pagojo kaimo (152,79 hektaro), Pajakališkių kaimo (202,46 hektaro), Pakarklio kaimo (368,76 hektaro), Paliepiukų kaimo (229,89 hektaro), Paliepių kaimo (1129,85 hektaro), Paliūnės kaimo (130,04 hektaro), Palukščio kaimo (144,04 hektaro), Paskystūnio kaimo (72,83 hektaro), Pašilaupių kaimo (401,64 hektaro), Pašventupio kaimo (162,81 hektaro), Pataklėlių kaimo 13,88 hektaro), Pigainių kaimo (381,63 hektaro), Plembergo kaimo (171,35 hektaro), Plikų kaimo (325,30 hektaro), Pociūnų kaimo (199,76 hektaro), Putrių kaimo (391,82 hektaro), Pūstapolio kaimo (51,19 hektaro), Raitininkų kaimo (308,00 hektarai), Rajinciškių kaimo (231,48 hektaro), Ramučių kaimo (175,19 hektaro), Raščių kaimo (315,40 hektaro), Skapiškių kaimo (566,95 hektaro), Stenionių kaimo (389,80 hektaro), Surmantų kaimo (531,13 hektaro), Survilų kaimo (636,47 hektaro), Šilininų 347,64 hektaro), Šilų kaimo (143,81 hektaro), Šlapučių kaimo (633,52 hektaro), Šliužių kaimo (454,50 hektaro), Tarosų kaimo (574,16 hektaro), Tauručių kaimo (348,26 hektaro), Taurupio kaimo (229,43 hektaro), Turbinavos kaimo (138,71 hektaro), Uždubysio kaimo (68,81 hektaro), Verėduvaitės kaimo (439,11 hektaro), Verėduvos kaimo (329,17 hektaro), Vilaičių kaimo (184,68 hektaro), Viliošių kaimo (24,22 hektaro), Žašinių kaimas (161,59 hektaro), Žemgyalos kaimo (431,92 hektaro).

3.2. Betygalos seniūnijos: Agelaičių kaimo (329,10 hektaro), Aleknaičių kaimo (304,96 hektaro), Antupyčių kaimo (133,04 hektaro), Armonų kaimo (174,76 hektaro), Berteškių kaimo (462,65 hektaro), Betygalos miestelio (347,67 hektaro), Budraičių kaimo (489,90 hektaro), Buniūnų kaimo (91,24 hektaro), Burbiškių kaimo (291,93 hektaro), Būtaičių kaimo (195,14 hektaro), Darbutų kaimo (387,24 hektaro), Dickaimio kaimo (558,96 hektaro), Diržionių kaimo (513,90 hektaro), Dvarviečių kaimo (173,13 hektaro), Gedgaudų kaimo (93,63 hektaro), Gedvydų kaimo (589,55 hektaro), Ilgižiukų kaimo (112,98 hektaro), Ilgižių I kaimo (299,82 hektaro), Ilgižių II kaimo (290,84 hektaro), Ilgižių III kaimo (528,35 hektaro), Jagučionių kaimo (238,35 hektaro), Jakaičių kaimo (117,48 hektaro), Juškaičių kaimo (33,98 hektaro), Kimentmedžio kaimo (327,20 hektaro), Kymantų kaimo (379,38 hektaro), Kudonių kaimo (538,02 hektaro), Lepšiškės kaimo (162,64 hektaro), Liktėnų kaimo (330,13 hektaro), Lukošiučių kaimo (67,11 hektaro), Maskvitų kaimo (364,72 hektaro), Maslauskiškių kaimo (183,05 hektaro), Meškapjaunio kaimo (47,42 hektaro), Navininkų kaimo (156,42 hektaro), Nedolės kaimo (42,93 hektaro), Norgeliškių kaimo (393,34 hektaro), Pagynėvio kaimo (494,90 hektaro), Pagrubbyčių kaimo (126,71 hektaro), Pakalniškių kaimo (113,95 hektaro), Pakirkšnovio kaimo (257,80 hektaro), Paliepiukų kaimo (192,11 hektaro), Pamūkio kaimo (237,00

hektaro), Paturkšlio kaimo (333,31 hektaro), Pažvirinčio kaimo (202,92 hektaro), Pilkalnio kaimo (51,96 hektaro), Poškaičių kaimo (269,18 hektaro), Požečių kaimo (247,94 hektaro), Prysų kaimo (87,60 hektaro), Pryšmantėlių kaimo (124,08 hektaro), Pryšmantų kaimo (589,59 hektaro), Prociūnų kaimo (43,58 hektaro), Rimgailų kaimo (258,00 hektaro), Riogliškių kaimo (150,34 hektaro), Ročiškės kaimo (223,74 hektaro), Ročių kaimo (292,37 hektaro), Saltragio kaimo 51,94 hektaro), Saugailių kaimo (458,44 hektaro), Skirvainių kaimo (436,94 hektaro), Smulkiškės kaimo (158,58 hektaro), Sokaičių kaimo (262,53 hektaro), Srauto kaimo (21,09 hektaro), Steponkaimio 504,15 hektaro), Šetkaimio kaimo (433,17 hektaro), Švelnių kaimo (86,89 hektaro), Tilindžių kaimo (208,79 hektaro), Ugenskų kaimo (73,40 hektaro), Ugionių kaimo (213,01 hektaro), Užpušynių kaimo (222,19 hektaro), Ūturių kaimo (88,25 hektaro), Vagupių kaimo (50,46 hektaro), Valeravos kaimo (215,57 hektaro), Vandžių kaimo (114,58 hektaro), Vaškučių kaimo (123,67 hektaro), Začišių kaimo (57,25 hektaro), Zaroslės kaimo (52,11 hektaro), Žibulių kaimo (398,10 hektaro).

3.3. Girkalnio seniūnijos: Bakaičių kaimo (723,90 hektaro), Biliūnų kaimo (191,12 hektaro), Cigelinės kaimo (21,23 hektaro), Dautartų kaimo (125,08 hektaro), Dobilių kaimo (81,52 hektaro), Dvareliškių kaimo (87,55 hektaro), Gailiūnų kaimo (197,63 hektaro), Girkalnio kaimo (204,64 hektaro), Girkalnio miestelio (101,49 hektaro), Juodkėnų kaimo (938,79 hektaro), Kadagnės kaimo (138,30 hektaro), Karakurų kaimo (298,16 hektaro), Kiečių kaimo (434,35 hektaro), Kniebionių kaimo (138,36 hektaro), Medekšų kaimo (137,79 hektaro), Mikaičių I kaimo (329,61 hektaro), Mikaičių II kaimo (284,04 hektaro), Mutrungio kaimo (74,86 hektaro), Naukaimio kaimo (157,26 hektaro), Pagriaužio kaimo (80,97 hektaro), Pagriaužų kaimo (78,98 hektaro), Pakalniškių kaimo (181,84 hektaro), Peldžiūnų kaimo (365,16 hektaro), Peldžiūnų I kaimo (65,61 hektaro), Pelėdinės kaimo (75,68 hektaro), Plaušinių kaimo (158,20 hektaro), Plingių kaimo (233,77 hektaro), Poškiškės kaimo (114,25 hektaro), Pramedžiovos kaimo (493,83 hektaro), Ražaičių kaimo (481,01 hektaro), Ražaitėlių kaimo (278,71 hektaro), Rizgių kaimo (163,36 hektaro), Rušiškių kaimo (586,50 hektaro), Skirelių kaimo (65,20 hektaro), Skirų kaimo (77,79 hektaro), Šeimyniškių kaimo (145,31 hektaro), Šikšnių kaimo (125,65 hektaro), Šilvų kaimo (134,38 hektaro), Trakučių kaimo (302,35 hektaro), Užsaltuonio kaimo (4,68 hektaro), Vėgenų kaimo (591,86 hektaro), Visbarų kaimo (187,57 hektaro), Volų kaimo (201,05 hektaro), Žvirgždžių kaimo (612,15 hektaro).

3.4. Kalnų seniūnijos: Bliūdžių kaimo (515,21 hektaro), Dobrasčio kaimo (275,76 hektaro), Kalnų kaimo (931,00 hektaro), Kalnų miestelio (131,03 hektaro), Lotyniškės kaimo (179,47 hektaro), Pabebirvio kaimo (428,10 hektaro), Pagojo kaimo (185,65 hektaro), Pakalnupio kaimo (265,89 hektaro), Palendrių kaimo (367,07 hektaro), Pašaltuonio I kaimo (97,82 hektaro), Pašaltuonio II kaimo (380,38 hektaro), Pašaltuonio III kaimo (271,61 hektaro), Patolupio kaimo (385,27 hektaro), Rudžių kaimo (438,50 hektaro), Serbentų kaimo (319,34 hektaro), Šauklių kaimo (741,33 hektaro),

Trakinių kaimo (540,23 hektaro), Užkalnupio kaimo (222,76 hektaro), Vengerskų kaimo (452,74 hektaro), Žagarės kaimo (400,61 hektaro).

3.5. Nemakščių seniūnijos: Algenių kaimo (67,37 hektaro), Arglaičių kaimo (228,90 hektaro), Aukštkelių kaimo (92,85 hektaro), Balandžių kaimo (199,03 hektaro), Balčių kaimo (447,59 hektaro), Bartkiškės kaimo (72,14 hektaro), Būdų kaimo (145,20 hektaro), Cigelnės kaimo (23,98 hektaro), Duobiškės kaimo (27,52 hektaro), Garyšių kaimo (117,06 hektaro), Garspjaunio kaimo (57,23 hektaro), Geidėnų kaimo (99,20 hektaro), Gelgudiškių kaimo (205,34 hektaro), Griaužų kaimo (331,91 hektaro), Gudų kaimo (218,47 hektaro), Guikalių kaimo (136,06 hektaro), Ižiniškių kaimo (159,48 hektaro), Ylių kaimo (385,12 hektaro), Janišės kaimo (58,38 hektaro), Kairiškės kaimo (139,10 hektaro), Kampaičių kaimo (215,61 hektaro), Kinčalių kaimo (87,63 hektaro), Kryžkalnio kaimo (115,75 hektaro), Legotiškės kaimo (277,68 hektaro), Lekavo kaimo (37,26 hektaro), Lendrikių kaimo (235,67 hektaro), Lipkiškės kaimo (263,10 hektaro), Lygių kaimo (295,65 hektaro), Macalių kaimo (182,07 hektaro), Mažintų kaimo (100,95 hektaro), Medekšinės kaimo (152,95 hektaro), Milviečių kaimo (96,20 hektaro), Milžavėnų kaimo (735,69 hektaro), Molavėnų kaimo (320,03 hektaro), Nemakščių miestelio (180,84 hektaro), Pabalčių kaimo (548,01 hektaro), Paberžio kaimo (20,91 hektaro), Paeglynio kaimo (100,95 hektaro), Paežerio kaimo (396,23 hektaro), Pagojo I kaimo (240,23 hektaro), Pagojo II kaimo (142,64 hektaro), Paskirtinio kaimo (41,57 hektaro), Pasuginčių kaimo (304,16 hektaro), Pašešuvio kaimo (145,53 hektaro), Pavarnio kaimo (26,40 hektaro), Pikelių kaimo (204,67 hektaro), Poteriškių kaimo (118,22 hektaro), Pryšginų kaimo (138,27 hektaro), Pužų kaimo (700,88 hektaro), Rekošaičių kaimo (88,54 hektaro), Rėzgalių I kaimo (284,81 hektaro), Rėzgalių II kaimo (120,74 hektaro), Smeltynės kaimo (123,12 hektaro), Smukėnų kaimo (196,38 hektaro), Smulkinių kaimo (141,53 hektaro), Smulkių kaimo (435,49 hektaro), Sugintų kaimo (169,97 hektaro), Švendūnos kaimo (352,76 hektaro), Trepėnėlių kaimo (231,25 hektaro), Tukių kaimo (336,93 hektaro), Užkalnių kaimo (261,19 hektaro), Užsienių kaimo (55,46 hektaro), Vaidatonių kaimo (51,58 hektaro), Žemygalos kaimo (141,84 hektaro), Žvizardės kaimo (81,93 hektaro).

3.6. Pajojūkių seniūnijos: Akstinių kaimo (181,83 hektaro), Aukštuoliukų kaimo (212,59 hektaro), Aukštuolių kaimo (300,86 hektaro), Barsukinės kaimo (222,62 hektaro), Belazariškio kaimo (313,67 hektaro), Bernotų kaimo (187,61 hektaro), Bogušiučių kaimo (189,28 hektaro), Bogušų kaimo (98,04 hektaro), Brekių kaimo (243,54 hektaro), Burbiškių kaimo (453,31 hektaro), Dapkaičių kaimo (310,66 hektaro), Dautartų kaimo (200,69 hektaro), Dievogalos kaimo (157,82 hektaro), Dvarviečių viensėdžio (62,55 hektaro), Fliorencijos kaimo (98,76 hektaro), Gedgaudiškės kaimo (18,48 hektaro), Gintučių kaimo (154,54 hektaro), Grauzų kaimo (347,10 hektaro), Gūriškės kaimo (122,61 hektaro), Karalinos kaimo (100,84 hektaro), Kaulakių kaimo (866,57 hektaro), Kiaulininkų kaimo (288,73 hektaro), Kybartėlių kaimo (156,96 hektaro), Kupsčių kaimo (406,86

hektaro), Lenčių kaimo (162,54 hektaro), Liaubarų kaimo (72,18 hektaro), Liūlių kaimo (132,48 hektaro), Meiliškių kaimo (1202,41 hektaro), Naujokų kaimo (42,43 hektaro), Obelkalnio (172,95 hektaro), Pagojukų kaimo (9,60 hektaro), Pagojų kaimo (81,80 hektaro), Pakalniškių kaimo (12,55 hektaro), Paluknio II kaimo (548,96 hektaro), Papušynio kaimo (356,56 hektaro), Pasandravio kaimo (100,30 hektaro), Petkūniškių kaimo (191,38 hektaro), Pikčiūnų kaimo (113,19 hektaro), Puknaičių kaimo (343,56 hektaro), Pundžių kaimo (107,67 hektaro), Puodžių kaimo 284,10 hektaro), Radviliukų kaimo (125,36 hektaro), Sakalų kaimo (30,03 hektaro), Sargelių kaimo (155,58 hektaro), Siručių kaimo (301,68 hektaro), Skirmantiškės kaimo (212,44 hektaro), Skudžiūnų kaimo (221,95 hektaro), Sokiškio kaimo (145,54 hektaro), Spandotų kaimo (170,08 hektaro), Šimkaičių kaimo (54,55 hektaro), Šnipaičių kaimo (112,67 hektaro), Tautušių kaimo (825,65 hektaro), Tendžiogalos kaimo (393,95 hektaro), Trankinių kaimo (358,25 hektaro), Tverijoniškės kaimo (308,83 hektaro), Vaikštaičių kaimo (468,07 hektaro), Vainorių kaimo (145,82 hektaro), Valatkaičiukų kaimo (67,98 hektaro), Valatkaičių kaimo (165,75 hektaro), Vosiliškio kaimo (97,77 hektaro), Zvėgių kaimo (192,87 hektaro).

3.7. Paliepių seniūnijos: Aleksandrų kaimo (322,10 hektaro), Anžilių kaimo (209,87 hektaro), Ardiškių kaimo (269,96 hektaro), Aukštašlynio kaimo (421,88 hektaro), Beržtų kaimo (336,68 hektaro), Blinstrubiškių kaimo (303,06 hektaro), Burgaičių kaimo (123,29 hektaro), Daumėnų kaimo (377,54 hektaro), Dumšiškių kaimo (552,61 hektaro), Galkaičių kaimo (181,27 hektaro), Gervinės kaimo (334,36 hektaro), Gūrų kaimo (184,62 hektaro), Justinavos kaimo (292,82 hektaro), Lakštučių kaimo (104,09 hektaro), Latakų kaimo (186,91 hektaro), Minionių kaimo (104,61 hektaro), Nemaršionių kaimo (778,12 hektaro), Paliepių kaimo (493,80 hektaro), Papelkių kaimo (196,97 hektaro), Paraseinio kaimo (481,28 hektaro), Pareizgupio kaimo (752,11 hektaro), Slabados kaimo (296,31 hektaro), Sujainių kaimo (616,10 hektaro), Trepėnų kaimo (237,64 hektaro), Varnėnų kaimo (145,21 hektaro).

3.8. Raseinių seniūnijos: Alėjų kaimo (614,71 hektaro), Ančakių kaimo (192,44 hektaro), Andrušaičių kaimo (327,51 hektaro), Anulyno kaimo (98,86 hektaro), Arškainių kaimo (240,22 hektaro), Bagdoniškės kaimo (17,27 hektaro), Bakučių kaimo (242,96 hektaro), Beržytės kaimo (253,59 hektaro), Bralinskių kaimo (274,16 hektaro), Dainelių kaimo (202,99 hektaro), Dainių kaimo (368,33 hektaro), Daugodų kaimo (138,23 hektaro), Gabšių kaimo (635,20 hektaro), Geišių kaimo (21,49 hektaro), Ginčaičių kaimo (119,30 hektaro), Girdaičių kaimo (229,00 hektaro), Girdvainų kaimo (360,32 hektaro), Gruzdiškės kaimo (858,31 hektaro), Jorūdiškės kaimo (354,09 hektaro), Kaimelės kaimo (806,76 hektaro), Kalniškių kaimo (26,98 hektaro), Kasbaraičių kaimo (358,50 hektaro), Kaukėnų kaimo (138,07 hektaro), Kėbaičių kaimo (303,27 hektaro), Kengių kaimo (318,08 hektaro), Kubetkiškių kaimo (89,12 hektaro), Kulkių kaimo (204,36 hektaro), Laužų kaimo (229,61 hektaro), Lenkelių kaimo (216,51 hektaro), Liauberiškės kaimo (38,97 hektaro), Meištų kaimo

(161,81 hektaro), Mirklių kaimo (102,12 hektaro), Niurkiškės kaimo (45,51 hektaro), Norgėlių kaimo (487,90 hektaro), Padubysio kaimo (288,59 hektaro), Pagedočio kaimo (241,18 hektaro), Pagedočiuko kaimo (81,38), Pakapurnio kaimo (684,37 hektaro), Pakautų kaimo (213,73 hektaro), Paklanių kaimo (252,58 hektaro), Pareigių kaimo (236,36 hektaro), Paverkšnio kaimo (105,69 hektaro), Perkūniškės kaimo (64,63 hektaro), Plauginių kaimo (554,17 hektaro), Rakavos kaimo (467,08 hektaro), Ramonų kaimo (362,40 hektaro), Stonų kaimo (836,72 hektaro), Sukuriškių kaimo (178,40 hektaro), Šarkių kaimo (102,52 hektaro), Trupinėlių kaimo (15,05 hektaro), Ūnikių kaimo (220,61 hektaro), Žičkiškės kaimo (149,52 hektaro).

3.9. Šiluvos seniūnijos: Akmenės kaimo (256,73 hektaro), Antaniškių kaimo (112,69 hektaro), Aušrinės kaimo (139,63 hektaro), Baltkarčių kaimo (126,25 hektaro), Bardiškių kaimo (614,87 hektaro), Bedančių kaimo (1118,91 hektaro), Beržanų kaimo (14,07 hektaro), Bogušaičių kaimo (131,09 hektaro), Bogušiškių kaimo (189,22 hektaro), Butautų kaimo (83,71 hektaro), Darbutiškių kaimo (55,79 hektaro), Dumbulės kaimo (66,02 hektaro), Gintaučių kaimo (210,62 hektaro), Girinaičių kaimo (141,49 hektaro), Godlaukio kaimo (375,82 hektaro), Gradaučiznos kaimo 75,64 hektaro), Grigaičių kaimo (224,65 hektaro), Juodiškės kaimo (63,48 hektaro), Juškaičių kaimo (387,07 hektaro), Kaišenėlių kaimo (18,78 hektaro), Kaišenų kaimo (84,02 hektaro), Kalniškių kaimo (238,99 hektaro), Kalnų kaimo (7,99 hektaro), Kalviškių kaimo (41,72 hektaro), Kantrimaičių kaimo (99,16 hektaro), Kantūnų kaimo (259,88 hektaro), Katauskių kaimo (338,21 hektaro), Kelmynų kaimo (93,50 hektaro), Kepurninkų kaimo (96,82 hektaro), Kušeliškės kaimo (17,50 hektaro), Laukelio kaimo (22,89 hektaro), Leonavos kaimo (199,39 hektaro), Litvinų kaimo (197,35 hektaro), Lyduvėnų miestelio (93,17 hektaro), Lukaičių kaimo (148,84 hektaro), Maižiškių kaimo (406,37 hektaro), Medingių kaimo (265,73 hektaro), Narušių kaimo (352,21 hektaro), Naudvario kaimo (272,99 hektaro), Norvydžių kaimo (185,72 hektaro), Padubysio kaimo (167,69 hektaro), Pakalniškių kaimo (148,88 hektaro), Palapišių kaimo (295,71 hektaro), Paltupių kaimo (69,09 hektaro), Paluknio kaimo (272,76 hektaro), Pažyzdrio kaimo (30,80 hektaro), Pažobrio kaimo (292,86 hektaro), Piktaičių kaimo (295,43 hektaro), Pyragių kaimo (373,99 hektaro), Pumpurų kaimo (526,79 hektaro), Rainiškių kaimo (35,71 hektaro), Ribukų kaimo (241,77 hektaro), Rinkšelių kaimo (439,75 hektaro), Rituliškių kaimo (322,31 hektaro), Roglaičių kaimo (569,81 hektaro), Saugų kaimo (316,57 hektaro), Seimeniškių kaimo (169,26 hektaro), Skaraitiškės kaimo (276,46 hektaro), Šiaulelių kaimo (309,91 hektaro), Šiluvos miestelio (230,16 hektaro), Šunkepių kaimo (114,05 hektaro), Vainotiškių kaimo (304,22 hektaro), Vaitiškių kaimo (65,78 hektaro), Varkalių kaimo (411,93 hektaro), Velpesių kaimo (137,49 hektaro), Vėžlaukio kaimo (100,60 hektaro), Vičiaičių kaimo (138,06 hektaro), Vilkiškių kaimo (458,89 hektaro), Zacharovkos kaimo (69,57 hektaro), Zbaro kaimo (237,77 hektaro), Zborčiznos kaimo (152,26 hektaro), Zopelskių kaimo (257,42 hektaro), Žaiginio miestelio (257,96

hektaro), Žalakiškių kaimo (210,60 hektaro), Žalakių kaimo (204,95 hektaro), Žalpių kaimo (158,90 hektaro).

3.10. Viduklės seniūnijos: Alaviniškių kaimo (428,82 hektaro), Aleknų kaimo (141,13 hektaro), Antapusinio kaimo (104,28 hektaro), Antringio kaimo (125,57 hektaro), Apusinių kaimo (419,35 hektaro), Bagamolų kaimo (538,97 hektaro), Didvėjo kaimo (320,34 hektaro), Gylių kaimo (242,80 hektaro), Jūkainių kaimo (594,48 hektaro), Kanopėnų kaimo (240,90 hektaro), Keidžių kaimo (569,49 hektaro), Kempalių kaimo (121,47 hektaro), Kusų kaimo (163,91 hektaro), Kutninkų kaimo (66,83 hektaro), Laugalio kaimo (82,11 hektaro), Lauksminiškių kaimo (75,43 hektaro), Liaurių kaimo (102,53 hektaro), Numgalių kaimo (47,03 hektaro), Paalsio kaimo (597,80 hektaro), Pakerūlio kaimo (171,39 hektaro), Palovaičio kaimo (1078,48 hektaro), Paupio kaimo (696,02 hektaro), Pavailabio kaimo (142,52 hektaro), Paviduklės kaimo (7,30 hektaro), Plačiuvos kaimo (155,59 hektaro), Pryšmančių kaimo (204,31 hektaro), Rimkiškių kaimo (99,75 hektaro), Skroblynės kaimo (352,62 hektaro), Smiltynės kaimo (82,19 hektaro), Stungurių kaimo (572,37 hektaro), Šaltropių kaimo (465,11 hektaro), Šarkaimio kaimo (210,87 hektaro), Šeštokynės kaimo (408,58 hektaro), Šienlaukio kaimo (1540,36 hektaro), Talkininkų kaimo (337,92 hektaro), Teterviniškių kaimo (96,92 hektaro), Trakiškių kaimo (27,15 hektaro), Užrūdžio kaimo (181,97 hektaro), Užuomedžio kaimo (595,51 hektaro), Vailabų kaimo (407,44 hektaro), Vanagiškių kaimo (214,46 hektaro), Vejukų kaimo (432,43 hektaro), Viduklės miestelio (284,67 hektaro), Virgainių kaimo (407,76 hektaro), Žažačių kaimo (137,82 hektaro).

4. Pakeisti šių Raseinių rajono savivaldybės miesto gyvenamųjų vietovių teritorijų ribas pagal pridedamus planus:

4.1. Ariogalos miesto (482,51 hektaro);

4.2. Raseinių miesto (850,75 hektaro).

Ministras Pirmininkas

Vidaus reikalų ministras

VRM Teisės departamento
direktorius
Nerijus Rudaišis
2016-01-12

Lietuvos Respublikos
vidaus reikalų ministras
Saulius Skvernelis
2016-01-14

NUMATOMO TEISINIO REGULIAVIMO POVEIKIO VERTINIMO PAŽYMA

Projekto pavadinimas	Lietuvos Respublikos Vyriausybės nutarimo „Dėl Raseinių rajono savivaldybės kaimo gyvenamųjų vietovių panaikinimo ir nustatymo, pavadinimų suteikimo, teritorijų ribų nustatymo ir pakeitimo“ projektas (toliau – Projektas).
Projekto rengėjas	Lietuvos Respublikos vidaus reikalų ministerija.
Projekto tikslas	<p>Nustatyti 552 Raseinių rajono savivaldybės Ariogalos, Betygalos, Girkalnio, Kalnujų, Nemakščių, Pagojukų, Paliepių, Raseinių, Šiluvos ir Viduklės seniūnijų kaimų teritorijų ribas, naujai nustatyti Kalnujų ir Alėjų kaimus, pakeisti Ariogalos ir Raseinių miestų teritorijų ribas. Projektu taip pat siūloma panaikinti 21 gyvenamąją vietovę, o jų teritorijas priskirti kitoms gyvenamosioms vietovėms. Trijų iš siūlomų naikinti gyvenamųjų vietovių pavadinime nurodytas tipas „geležinkelio stotis“ neatitinka Lietuvos Respublikos teritorijos administracinių vienetų ir jų ribų įstatymo nuostatų, dviejų vienvardžių kaimų pavadinimai pažymėti romėniškais skaitmenimis (Alėjų I ir Alėjų II), jų teritorijoje siūloma nustatyti naują kaimą tuo pačiu vardu – Alėjų.</p> <p>Šiuo metu esamos Raseinių rajono savivaldybės kaimų teritorijų ribos netikslios – nesutampa su įregistruotų žemės sklypų ribomis, keliais, geležinkeliais, vandens telkiniais, kraštovaizdžio kompleksais ir kitais objektais. Nereti atvejai, kai žemės sklypai Nekilnojamojo turto registre įregistruoti ne toje gyvenamojoje vietovėje, kurioje jie fiziškai yra. Todėl kyla problemų ir neaiškumų deklaruojant gyvenamąją vietą, pasėlius, registruojant ir vertinant nekilnojamąjį turtą, tokia situacija neatitinka teisės aktuose nustatytų gyvenamųjų vietovių teritorijų ribų nustatymo principų. Priėmus Projektą, šios problemos bus išspręstos.</p>

Siūlomo projekto poveikio įvertinimas

Poveikis atitinkamai sričiai (teritorijų planavimui)	Priėmus Projektą pagal teisės aktuose nustatytus gyvenamųjų vietovių teritorijų ribų nustatymo principus bus nustatytos Raseinių rajono savivaldybės kaimų teritorijų ribos, naujai nustatyti Kalnujų ir Alėjų kaimai, pakeistos Ariogalos ir Raseinių miestų teritorijų ribos, panaikintos gyvenamosios vietovės, taip pat ir tos, kurių pavadinimai neatitinka teisės aktų nuostatų. Taip pat bus išspręstos žemės sklypų formavimo problemos.
Poveikis valstybės finansams	Poveikis valstybės finansams nenumatomas.
Poveikis administracinei naštai	Poveikis administracinei naštai nenumatomas.
Poveikis socialinei aplinkai	Priėmus Projektą, bus išspręstos gyvenamosios vietos, pasėlių deklaravimo, nekilnojamojo turto registracijos ir vertinimo problemos.

Kita svarbi informacija:

Raseinių rajono savivaldybė 2013 m. rugsėjo–spalio mėnesiais organizavo vietos gyventojų apklausas dėl gyvenamųjų vietovių teritorijų ribų ir pavadinimų nustatymo pagal parengtus planus.

Projektu siūlomos nustatyti gyvenamųjų vietovių teritorijų ribos suformuotos atsižvelgiant į Nekilnojamojo turto registre įregistruotų sklypų adresus, jų sąlygines ribas, pagal galimybes sutapdinant jas su miškų, geležinkelių, kelių, hidrografinių ir kitų objektų ribomis.

Valstybinė lietuvių kalbos komisija neprieštarauja dėl naujai nustatomų Kalnujų ir Alėjų kaimo pavadinimų (2014 m. spalio 23 d. raštas Nr. S1-438(1.7) ir 2015 m. rugsėjo 30 d. raštas Nr. S1-377(1.7)).

Konsultacijos su suinteresuotomis institucijomis ir visuomene vykdomos paskelbus Projektą Lietuvos Respublikos Seimo teisės aktų informacinės sistemos Projektų registravimo posistemėje (TAPIS).

Informacija apie asmenį ir instituciją, atsakingą už poveikio vertinimą

Vardas ir pavardė	Aurelija Tranylienė
Pareigos	Vyriausioji specialistė
Institucija (padalinys)	Lietuvos Respublikos vidaus reikalų ministerijos Viešojo valdymo politikos departamento Vietos savivaldos politikos skyrius
Telefono numeris ir elektroninio pašto adresas	271 8306 aurelija.tranyliene@vrm.lt

Lietuvos Respublikos
vidaus reikalų ministras

Saulius Skvernelis

2016-01-21



RASEINIŲ RAJONO SAVIVALDYBĖS TARYBA

SPRENDIMAS

DĖL RASEINIŲ RAJONO SAVIVALDYBĖS GYVENAMŲJŲ VIETŲ TERITORIJŲ RIBŲ IR PAVADINIMŲ NUSTATYMO

2015 m. kovo 19 d. Nr. TS-50

Raseiniai

Vadovaudamasi Lietuvos Respublikos vietos savivaldos įstatymo 6 straipsnio 19 dalimi, 16 straipsnio 2 dalies 34 punktu, 18 straipsnio 1 dalimi, Lietuvos Respublikos teritorijos administracinių vienetų ir jų ribų įstatymo 10 straipsniu, Lietuvos Respublikos Vyriausybės 1996 m. birželio 3 d. nutarimu Nr. 651 „Dėl administracinių vienetų ir gyvenamųjų vietovių teritorijų ribų ir pavadinimų tvarkymo“ patvirtintomis Administracinių vienetų ir gyvenamųjų vietovių teritorijų ribų ir pavadinimų tvarkymo taisyklėmis, Raseinių rajono savivaldybės tarybos 2014 m. balandžio 24 d. sprendimu Nr. (1.1)TS-169 „Dėl Raseinių rajono savivaldybės gyvenamųjų vietovių teritorijų ribų ir pavadinimų nustatymo plano sprendinių patvirtinimo“, Raseinių rajono savivaldybės tarybos 2014 m. spalio 30 d. sprendimu Nr. TS-382 „Dėl Raseinių rajono savivaldybės gyvenamųjų vietovių teritorijų ribų ir pavadinimų nustatymo“, Raseinių rajono savivaldybės taryba n u s p r e n d ž i a:

1. Siūlyti Lietuvos Respublikos Vyriausybei nustatyti šias Raseinių rajono savivaldybės gyvenamąsias vietas ir suteikti joms pavadinimus:

1.1. Kalnujų seniūnijos gyvenamąją vietovę ir suteikti jai Kalnujų miestelio pavadinimą;

1.2. Raseinių seniūnijos gyvenamąją vietovę ir suteikti jai Alėjų kaimo pavadinimą;

2. Siūlyti Lietuvos Respublikos Vyriausybei panaikinti šias Raseinių rajono savivaldybės gyvenamąsias vietas:

2.1. Ariogalos seniūnijos:

2.1.1. Naujankos kaimą, o jo teritoriją – 107,30 hektaro priskirti Ariogalos seniūnijos, Daugirdėnų kaimo (1,30 hektaro), Daugirdų kaimo (26,41 hektaro), Verėduvos kaimo (2,22 hektaro), Verėduvaitės kaimo (76,97 hektaro), Betygalos seniūnijos Ročiškės kaimo (0,25 hektaro), Prysų kaimo (0,15 hektaro) teritorijoms;

2.1.2 Padubysio (Verėduvos k.v.) kaimą, o jo teritoriją – 42,04 hektaro priskirti Ariogalos seniūnijos Uždubysio kaimo (38,03 hektaro), Kalniškių I kaimo (4,01 hektaro) teritorijoms;

2.2. Betygalos seniūnijos:

2.2.1. Būdų kaimą, o jo teritoriją – 71,62 hektaro priskirti Betygalos seniūnijos Gedvydų kaimo (41,82 hektaro), Pamūkio kaimo (29,80 hektaro) teritorijoms;

2.2.2. Skruzdžių kaimą, o jo teritoriją – 19,09 hektaro priskirti Betygalos seniūnijos Liktenų kaimo (1,68 hektaro), Norgeliškių kaimo (17,31 hektaro), Jakaičių kaimo (0,10 hektaro) teritorijoms;

2.3. Kalnujų seniūnijos:

2.3.1. Beržtų kaimą, o jo teritoriją – 82,75 hektaro priskirti Kalnujų seniūnijos Vengerskų kaimo (82,47 hektaro), Pabebirvio kaimo (0,28 hektaro) teritorijoms;

2.4. Pajojukų seniūnijos:

2.4.1. Kurmiškės kaimą, o jo teritoriją – 233,08 hektaro priskirti Pajojukų seniūnijos Bernotų kaimo (33,66 hektaro), Skirmantiškės kaimo (5,74 hektaro), Puknaičių kaimo (2,96 hektaro), valstybinės reikšmės miško (150,74 hektaro) teritorijoms, Betygalos seniūnijos Ūturių kaimo (39,98 hektaro) teritorijai;

2.4.2. Pirktinės kaimą, o jo teritoriją – 61,38 hektaro priskirti Pajojukų seniūnijos Kupsčių kaimo (60,73 hektaro), valstybinės reikšmės miško (0,41 hektaro) teritorijoms, Betygalos seniūnijos Gedvydų kaimo (0,24 hektaro) teritorijai;

2.4.3. Žembiškio kaimą, o jo teritoriją – 70,20 hektaro priskirti Pajojukų seniūnijos Graužų kaimo (61,82 hektaro), valstybinės reikšmės miško (8,38 hektaro) teritorijoms;

2.5. Raseinių seniūnijos:

2.5.1. Alėjų I kaimą, o jo teritoriją – 230,68 hektaro priskirti Raseinių seniūnijos Alėjų kaimo (219,18 hektaro), Jorūdiškės kaimo (5,06 hektaro), Pagedočiuko kaimo (0,23 hektaro) teritorijoms, Viduklės seniūnijos Užuomedžio kaimo (6,21 hektaro) teritorijai;

2.5.2. Alėjų II kaimą, o jo teritoriją – 256,29 hektaro priskirti nustatomo Raseinių seniūnijos Alėjų kaimo (238,77 hektaro), Plauginių kaimo (17,21 hektaro), Pagedočio kaimo (0,31 hektaro) teritorijoms;

2.5.3. Kantrolių kaimą, o jo teritoriją – 105,16 hektaro priskirti Raseinių seniūnijos Ramonų kaimo (80,93 hektaro), Ančakių kaimo (22,84 hektaro), Pareigių kaimo (1,26 hektaro) teritorijoms, Paliepių seniūnijos Gūrų kaimo (0,13 hektaro) teritorijai;

2.5.4. Kazariniškės kaimą, o jo teritoriją – 57,05 hektaro priskirti Raseinių seniūnijos Ramonų kaimo (55,54 hektaro), Gruzdiškės kaimo (1,51 hektaro) teritorijoms;

2.5.5. Ramanavos kaimą, o jo teritoriją – 70,78 hektaro priskirti Raseinių seniūnijos Ančakių kaimo (3,39 hektaro), Ramonų kaimo (67,39 hektaro) teritorijoms;

2.6. Šiluvos seniūnijos:

2.6.1. Lyduvėnų geležinkelio stoties gyvenvietę, o jos teritoriją – 27,74 hektaro priskirti Šiluvos seniūnijos Kelmynų kaimo (26,41 hektaro), Naudvario kaimo (0,93 hektaro), valstybinės reikšmės miško (0,40 hektaro) teritorijoms;

2.6.2. Sandrausiškės kaimą, o jo teritoriją – 21,66 hektaro priskirti Šiluvos seniūnijos Akmenės kaimo teritorijai;

2.7. Viduklės seniūnijos:

2.7.1. Dėgsnių kaimą, o jo teritoriją – 4,68 hektaro priskirti Viduklės seniūnijos Užuomedžio kaimo teritorijai;

2.7.2. Kelmynės kaimą, o jo teritoriją – 19,17 hektaro priskirti Viduklės seniūnijos Šeštokynės kaimo teritorijai;

2.7.3. Kriaukšlės viensėdį, o jo teritoriją – 22,25 hektaro priskirti Viduklės seniūnijos Šeštokynės kaimo (20,70 hektaro), Plačiuvos kaimo (1,20 hektaro), Apusinių kaimo (0,35 hektaro) teritorijoms;

2.7.4. Krupšės viensėdį, o jo teritoriją – 28,75 hektaro priskirti Viduklės seniūnijos Stungurių kaimo (28,58 hektaro), Jūkainių kaimo (0,17 hektaro) teritorijoms;

2.7.5. Šienlaukio geležinkelio stoties gyvenamąją vietovę, o jos teritoriją – 13,07 hektaro priskirti Viduklės seniūnijos Šienlaukio kaimo (12,96 hektaro), Skroblynės kaimo (0,11 hektaro) teritorijoms;

2.7.6. Viduklės geležinkelio stoties gyvenamąją vietovę, o jos teritoriją – 185,22 hektaro priskirti Viduklės seniūnijos Virgainių kaimo (169,89 hektaro), Antringio kaimo (11,76 hektaro) teritorijoms, Nemakščių seniūnijos Aukštelių kaimo (3,43 hektaro), Ylių kaimo (0,14 hektaro) teritorijoms.

3. Pritarti aiškinamajam raštui „Dėl Raseinių rajono savivaldybės gyvenamųjų vietovių teritorijų ribų ir pavadinimų nustatymo“ (pridedama).

4. Siūlyti Lietuvos Respublikos Vyriausybei nustatyti 1 punkte nurodytas Raseinių rajono savivaldybės gyvenamąsias vietas, suteikti joms pavadinimus, panaikinti 2 punkte nurodytas gyvenamąsias vietas ir nustatyti Raseinių rajono savivaldybės gyvenamųjų vietovių teritorijų ribas ir pavadinimus pagal parengtą planą.


5. Panaikinti 2014 m. spalio 30 d. Raseinių rajono savivaldybės tarybos sprendimą Nr. TS-382 „Dėl Raseinių rajono savivaldybės gyvenamųjų vietovių teritorijų ribų ir pavadinimų nustatymo“.

6. Šis sprendimas gali būti skundžiamas Lietuvos Respublikos administracinių bylų teisenos įstatymo nustatyta tvarka.

Savivaldybės meras



Algimantas Mielinis



RASEINIŲ RAJONO SAVIVALDYBĖS TARYBA

SPRENDIMAS

DĖL RASEINIŲ RAJONO SAVIVALDYBĖS TARYBOS 2015 M. KOVO 19 D. SPRENDIMO NR. TS-50 „DĖL RASEINIŲ RAJONO SAVIVALDYBĖS GYVENAMŲJŲ VIETОВIŲ TERITORIJŲ RIBŲ IR PAVADINIMŲ NUSTATYMO“ PREAMBULĖS PAKEITIMO

2015 m. birželio 4 d. Nr. TS-182
Raseiniai

Vadovaudamasi Lietuvos Respublikos vietos savivaldos įstatymo 18 straipsnio 1 dalimi, atsižvelgdama į Lietuvos Respublikos vidaus reikalų ministerijos 2015 m. gegužės 5 d. raštą Nr. 1D-4222 (31) „Dėl Raseinių rajono savivaldybės gyvenamųjų vietovių teritorijų ribų ir pavadinimų tvarkymo“, Raseinių rajono savivaldybės taryba n u s p r e n d ž i a:

1. Pakeisti Raseinių rajono savivaldybės tarybos 2015 m. kovo 19 d. sprendimo Nr. TS-50 „Dėl Raseinių rajono savivaldybės gyvenamųjų vietovių teritorijų ribų ir pavadinimų nustatymo“ preambulę ir išdėstyti ją taip:

„Vadovaudamasi Lietuvos Respublikos vietos savivaldos įstatymo 6 straipsnio 19 dalimi, 16 straipsnio 2 dalies 34 punktu, 18 straipsnio 1 dalimi, Lietuvos Respublikos teritorijos administracinių vienetų ir jų ribų įstatymo 10 straipsniu, Lietuvos Respublikos Vyriausybės 1996 m. birželio 3 d. nutarimu Nr. 651 „Dėl administracinių vienetų ir gyvenamųjų vietovių teritorijų ribų ir pavadinimų tvarkymo“ patvirtintomis Administracinių vienetų ir gyvenamųjų vietovių teritorijų ribų ir pavadinimų tvarkymo taisyklėmis, Raseinių rajono savivaldybės tarybos 2014 m. balandžio 24 d. sprendimu Nr. (1.1)TS-169 „Dėl Raseinių rajono savivaldybės gyvenamųjų vietovių teritorijų ribų ir pavadinimų nustatymo plano sprendinių patvirtinimo“ bei įvertinusi vietos gyventojų nuomonę, Raseinių rajono savivaldybės taryba n u s p r e n d ž i a:“.

2. Šis sprendimas gali būti skundžiamas Lietuvos Respublikos administracinių bylų teisenos įstatymo nustatyta tvarka.

Savivaldybės meras



Algirdas Gričius



**RASEINIŲ RAJONO SAVIVALDYBĖS
TARYBA**

SPRENDIMAS

**DĖL RASEINIŲ RAJONO SAVIVALDYBĖS TARYBOS 2015 M. KOVO 19 D. SPRENDIMO
NR. TS-50 „DĖL RASEINIŲ RAJONO SAVIVALDYBĖS GYVENAMŲJŲ VIETŲ
TERITORIJŲ RIBŲ IR PAVADINIMŲ NUSTATYMO“ PUNKTO PAKEITIMO**

2015 m. rugsėjo 24 d. Nr. TS-292
Raseiniai

Vadovaudamasi Lietuvos Respublikos vietos savivaldos įstatymo 18 straipsnio 1 dalimi,
Raseinių rajono savivaldybės taryba n u s p r e n d ž i a:

1. Pakeisti Raseinių rajono savivaldybės tarybos 2015 m. kovo 19 d. sprendimo Nr. TS-50
„Dėl Raseinių rajono savivaldybės gyvenamųjų vietovių teritorijų ribų ir pavadinimų nustatymo“

1.1. punktą ir išdėstyti jį taip:

„1.1. Kalnujų seniūnijos gyvenamąją vietovę ir suteikti jai Kalnujų kaimo pavadinimą;“

2. Šis sprendimas gali būti skundžiamas Lietuvos Respublikos administracinių bylų
teisenos įstatymo nustatyta tvarka.

Savivaldybės meras



Algirdas Gričius



RASEINIŲ RAJONO SAVIVALDYBĖS TARYBA

SPRENDIMAS

DĖL RASEINIŲ IR ARIOGALOS MIESTŲ TERITORIJŲ RIBŲ PAKEITIMO

2015 m. gruodžio 29 d. Nr. TS-386
Raseiniai

Vadovaudamasi Lietuvos Respublikos vietos savivaldos įstatymo 6 straipsnio 19 dalimi, 16 straipsnio 2 dalies 34 punktu, 18 straipsnio 1 dalimi, Lietuvos Respublikos teritorijos administracinių vienetų ir jų ribų įstatymo 10 straipsniu, Lietuvos Respublikos Vyriausybės 1996 m. birželio 3 d. nutarimu Nr. 651 „Dėl administracinių vienetų ir gyvenamųjų vietovių teritorijų ribų ir pavadinimų tvarkymo“ patvirtintomis Administracinių vienetų ir gyvenamųjų vietovių teritorijų ribų ir pavadinimų tvarkymo taisyklėmis, Raseinių rajono savivaldybės tarybos 2014 m. balandžio 24 d. sprendimu Nr. (1.1)TS-169 „Dėl Raseinių rajono savivaldybės gyvenamųjų vietovių teritorijų ribų ir pavadinimų nustatymo plano sprendinių patvirtinimo“, atsižvelgdama į Lietuvos Respublikos vidaus reikalų ministerijos 2015 m. lapkričio 13 d. raštą Nr. 1D-8998 (31) „Dėl Raseinių ir Ariogalos miestų teritorijų ribų pakeitimo“ bei įvertinusi vietos gyventojų nuomonę, Raseinių rajono savivaldybės taryba n u s p r e n d ž i a:

1. Siūlyti Lietuvos Respublikos Vyriausybei pakeisti Raseinių ir Ariogalos miestų teritorijų ribas pagal pridedamus planus:


1.1. Raseinių miesto teritorijos ribas (850,75 ha);

1.2. Ariogalos miesto teritorijos ribas (482,51 ha).

2. Pritarti aiškinamajam raštui „Dėl Raseinių ir Ariogalos miestų teritorijų ribų pakeitimo“ (pridedama).

3. Šis sprendimas gali būti skundžiamas Lietuvos Respublikos administracinių bylų teisenos įstatymo nustatyta tvarka.

Savivaldybės meras



Tarybos
sekretoriatas

Algirdas Gricius



**RASEINIŲ RAJONO SAVIVALDYBĖS
TARYBA**

**AIŠKINAMASIS RAŠTAS
DĖL RASEINIŲ RAJONO SAVIVALDYBĖS GYVENAMŲJŲ VIETŲ
TERITORIJŲ RIBŲ IR PAVADINIMŲ NUSTATYMO**

Raseinių rajono savivaldybės gyvenamųjų vietovių teritorijų ribų ir pavadinimų nustatymo planas rengiamas vadovaujantis Lietuvos Respublikos vietos savivaldos įstatymu, Lietuvos Respublikos teritorijos administracinių vienetų ir jų ribų įstatymu, Lietuvos Respublikos Vyriausybės 1996 m. birželio 3 d. nutarimu Nr. 651 „Dėl administracinių vienetų ir gyvenamųjų vietovių teritorijų ribų ir pavadinimų tvarkymo“ patvirtintomis administracinių vienetų ir gyvenamųjų vietovių teritorijų ribų ir pavadinimų tvarkymo taisyklėmis, Lietuvos Respublikos vidaus reikalų ministro 2010 m. vasario 9 d. įsakymu Nr. 1V-80 „Dėl administracinių vienetų ir gyvenamųjų vietovių teritorijų ribų nustatymo ar keitimo planų rengimo tvarkos aprašo patvirtinimo“ patvirtintu administracinių vienetų ir gyvenamųjų vietovių teritorijų ribų nustatymo ar keitimo planų rengimo tvarkos aprašu bei kitais teisės aktais.

Planas buvo pradėtas rengti Raseinių rajono savivaldybės tarybos 2012 m. lapkričio 28 d. sprendimu Nr. (1.1)TS-435 „Dėl Raseinių rajono savivaldybės gyvenamųjų vietovių teritorijų ribų ir pavadinimų nustatymo specialiojo plano rengimo“.

Šiuo metu Raseinių rajono savivaldybėje yra 573 gyvenamosios vietovės iš kurių patvirtintos tik Ariogalos ir Raseinių miestų ribos, visų kitų gyvenamųjų vietovių teritorijų ribos yra nepatvirtintos (sąlyginės). Gyvenamųjų vietovių ribos daugeliu atvejų yra netikslios, nesutampa su žemės sklypų ribomis, nesutampa su keliais, gatvėmis, geležinkeliais, vandens telkiniais, stabiliais kraštovaizdžio kompleksais ir kitais objektais. Daugeliu atveju žemės sklypai yra įregistruoti ne toje gyvenamojoje vietovėje, kurioje jie fiziškai yra. Taip pat gyvenamųjų vietovių ribos į keletą dalių dalina naudojamus ar nuosavybės teise, fiziniams ar juridiniams asmenis, priklausančius žemės sklypus, pastatus, todėl deklaruojant gyvenamąją vietą, pasėlius, vertinant nekilnojamąjį turtą kyla problemų ir neaiškumų. Vadovaujantis teisės aktais, sklypai turi būti vientisi, nedalomi dviem ar

daugiau gyvenamųjų vietovių. Gyvenamųjų vietovių ribos negali kirsti statinių, kurie suformuoti kaip vienas atskiras nekilnojamas daiktas.

Dabartinės nepatvirtintos (sąlyginės) ribos neatitinka teisės aktų: Nekilnojamojo turto kadastro įstatymo, Administracinių vienetų ir jų ribų įstatymo ir kitų įstatymų bei poįstatyminių teisės aktų reikalavimų. Dėl šios priežasties tampa sudėtingi nekilnojamojo turto, žemės sklypų formavimo, teritorijų planavimo, infrastruktūros vystymo ir kiti uždaviniai. Daug sunkumų patiria potencialūs investuotojai, projektuotojai, planavimo darbus organizuojantys savivaldybės administracijos darbuotojai.

Raseinių rajono savivaldybės gyvenamųjų vietovių teritorijų ribų ir pavadinimų nustatymo planu, nustatant gyvenamųjų vietovių teritorijų ribas, buvo atsižvelgiama į Nekilnojamojo turto registre įregistruotų sklypų adresus, jų ribas, esamus vietovardžius, nepatvirtintas (sąlygines) gyvenamųjų vietovių ribas. Pagal galimybes gyvenamųjų vietovių teritorijų ribos sutapatintos su valstybinės reikšmės miškų, geležinkelių, valstybinės ar vietinės reikšmės kelių, hidrografinių ir kitų objektų ribomis. Sprendiniais buvo siekiama užtikrinti darnų Raseinių rajono savivaldybės gyvenamųjų vietovių vystymąsi bei racionalų teritorijų (lėšų ir kitų išteklių) panaudojimą.

Nustatytos Ariogalos miesto, Ariogalos, Betygalos, Girkalnio, Kalnujų, Nemakščių, Pajūrių, Paliepių, Raseinių miesto, Raseinių, Šiluvos, Viduklės seniūnijose esančių gyvenamųjų vietovių teritorijų ribos.

Raseinių rajono savivaldybės taryba 2014 m. balandžio 24 d. sprendimu Nr. (1.1)TS-169 patvirtino Raseinių rajono savivaldybės gyvenamųjų vietovių teritorijų ribų ir pavadinimų nustatymo plano sprendinius.

Vadovaujantis Raseinių rajono savivaldybės tarybos 2013 m. liepos 25 d. sprendimu Nr. (1.1)TS-283 „Dėl gyventojų apklausos organizavimo“ buvo organizuota gyventojų apklausa, dėl Raseinių rajono savivaldybės teritorijoje esančių gyvenamųjų vietovių ribų ir pavadinimų nustatymo, pagal parengtus planus. Apklausos laikotarpis: 2013 m. rugsėjo 16 d. – 2013 m. spalio 16 d. Apklausa buvo vykdoma Raseinių rajono savivaldybės seniūnijų administracinėse patalpose. Apklausos būdas – tiesioginis gyventojų nuomonės įrašymas gyventojų apklausos lapuose. Informacija apie vietos gyventojų apklausos organizavimą buvo paskelbta laikraštyje „Naujas rytas“, Raseinių rajono savivaldybės internetiniame puslapyje www.raseiniai.lt ir Raseinių rajono savivaldybės seniūnijų administracijų (Ariogalos miesto, Ariogalos, Betygalos, Girkalnio, Kalnujų, Nemakščių, Pajūrių, Paliepių, Raseinių miesto, Raseinių, Šiluvos, Viduklės) skelbimų lentose. Apklausoje savo nuomonę išreiškė 441 gyventojas.

Valstybinė lietuvių kalbos komisija 2014 m. spalio 23 d. raštu Nr. SI-438(1.7) neprieštaravo dėl naujai formuojamų gyvenamųjų vietovių (Kalnujų mstl. ir Alėjų k.) pavadinimų.

Įvertinusi konsultavimosi su vietos gyventojais rezultatus, Valstybinės lietuvių kalbos komisijos išvadas, bei Raseinių rajono savivaldybės administracijos parengtus dokumentus, Raseinių rajono savivaldybės taryba siūlo Lietuvos Respublikos Vyriausybei priimti sprendimą dėl Raseinių rajono savivaldybės teritorijoje esančių gyvenamųjų vietovių ribų ir pavadinimų nustatymo.

Savivaldybės mēras



Algimantas Mielinis



RASEINIŲ RAJONO SAVIVALDYBĖS TARYBA

AIŠKINAMASIS RAŠTAS DĖL RASEINIŲ IR ARIOGALOS MIESTŲ TERITORIJŲ RIBŲ PAKEITIMO

2015 m. gruodžio 29 d.
Raseiniai

Raseinių rajono savivaldybės gyvenamųjų vietovių teritorijų ribų ir pavadinimų nustatymo planas rengiamas vadovaujantis Lietuvos Respublikos vietos savivaldos įstatymu, Lietuvos Respublikos teritorijos administracinių vienetų ir jų ribų įstatymu, Lietuvos Respublikos Vyriausybės 1996 m. birželio 3 d. nutarimu Nr. 651 „Dėl administracinių vienetų ir gyvenamųjų vietovių teritorijų ribų ir pavadinimų tvarkymo“ patvirtintomis administracinių vienetų ir gyvenamųjų vietovių teritorijų ribų ir pavadinimų tvarkymo taisyklėmis, Lietuvos Respublikos vidaus reikalų ministro 2010 m. vasario 9 d. įsakymu Nr. 1V-80 „Dėl administracinių vienetų ir gyvenamųjų vietovių teritorijų ribų nustatymo ar keitimo planų rengimo tvarkos aprašo patvirtinimo“ patvirtintu administracinių vienetų ir gyvenamųjų vietovių teritorijų ribų nustatymo ar keitimo planų rengimo tvarkos aprašu bei kitais teisės aktais.

Planas buvo pradėtas rengti Raseinių rajono savivaldybės tarybos 2012 m. lapkričio 28 d. sprendimu Nr. (1.1)TS-435 „Dėl Raseinių rajono savivaldybės gyvenamųjų vietovių teritorijų ribų ir pavadinimų nustatymo specialiojo plano rengimo“.

Šiuo metu Raseinių rajono savivaldybėje yra 573 gyvenamosios vietovės iš kurių patvirtintos tik Ariogalos ir Raseinių miestų ribos, visų kitų gyvenamųjų vietovių teritorijų ribos yra nepatvirtintos (sąlyginės). Gyvenamųjų vietovių ribos daugeliu atvejų yra netikslios, nesutampa su žemės sklypų ribomis. Vadovaujantis teisės aktais, sklypai turi būti vientisi, nedalomi dviem ar daugiau gyvenamųjų vietovių.

Raseinių rajono savivaldybės gyvenamųjų vietovių teritorijų ribų ir pavadinimų nustatymo planu, nustatant gyvenamųjų vietovių teritorijų ribas, buvo atsižvelgiama į Nekilnojamojo turto registre įregistruotų sklypų adresus, jų ribas, esamus vietovardžius, nepatvirtintas (sąlygines) gyvenamųjų vietovių ribas. Pagal galimybes gyvenamųjų vietovių teritorijų ribos sutapatintos su

valstybinės reikšmės miškų, geležinkelių, valstybinės ar vietinės reikšmės kelių, hidrografinių ir kitų objektų ribomis. Sprendiniais buvo siekiama užtikrinti darnų Raseinių rajono savivaldybės gyvenamųjų vietovių vystymąsi bei racionalų teritorijų (lėšų ir kitų išteklių) panaudojimą.

Nustatytos Ariogalos miesto, Ariogalos, Betygalos, Girkalnio, Kalnujų, Nemakščių, Pagojukų, Paliepių, Raseinių miesto, Raseinių, Šiluvos, Viduklės seniūnijose esančių gyvenamųjų vietovių teritorijų ribos.

Raseinių rajono savivaldybės taryba 2014 m. balandžio 24 d. sprendimu Nr. (1.1)TS-169 patvirtino Raseinių rajono savivaldybės gyvenamųjų vietovių teritorijų ribų ir pavadinimų nustatymo plano sprendinius.

Vadovaujantis Raseinių rajono savivaldybės tarybos 2013 m. liepos 25 d. sprendimu Nr. (1.1)TS-283 „Dėl gyventojų apklausos organizavimo“ buvo organizuota gyventojų apklausa, dėl Raseinių rajono savivaldybės teritorijoje esančių gyvenamųjų vietovių ribų ir pavadinimų nustatymo, pagal parengtus planus. Apklausos laikotarpis: 2013 m. rugsėjo 16 d. – 2013 m. spalio 16 d. Apklausa buvo vykdoma Raseinių rajono savivaldybės seniūnijų administracinėse patalpose. Apklausos būdas – tiesioginis gyventojų nuomonės įrašymas gyventojų apklausos lapuose. Informacija apie vietos gyventojų apklausos organizavimą buvo paskelbta laikraštyje „Naujas rytas“, Raseinių rajono savivaldybės internetiniame puslapyje www.raseiniai.lt ir Raseinių rajono savivaldybės seniūnijų administracijų (Ariogalos miesto, Ariogalos, Betygalos, Girkalnio, Kalnujų, Nemakščių, Pagojukų, Paliepių, Raseinių miesto, Raseinių, Šiluvos, Viduklės) skelbimų lentose. Apklausoje savo nuomonę išreiškė 441 gyventojas.

Įvertinusi konsultavimosi su vietos gyventojais rezultatus, bei Raseinių rajono savivaldybės administracijos parengtus dokumentus, Raseinių rajono savivaldybės taryba siūlo Lietuvos Respublikos Vyriausybei priimti sprendimą dėl Raseinių rajono savivaldybės teritorijoje esančių gyvenamųjų vietovių ribų ir pavadinimų nustatymo.

Savivaldybės meras



Algirdas Gričius

Raseinių rajono savivaldybės
administracija

GAUTA

20 14-10-23 Nr. (5.52) R₄-3472



VALSTYBINĖ LIETUVIŲ KALBOS KOMISIJA

Raseinių r. savivaldybės administracijos
direktoriui Jonui Kurlavičiui

2014-10-23 Nr. S1-43 P(1.7)
Į 2014-10-09 Nr. (5.52)R₅-2596

DĖL GYVENAMŲJŲ VIETŲ PAVADINIMŲ

Neprieštaraujame dėl Raseinių r. savivaldybės teritorijoje naujai formuojamų gyvenamųjų vietovių pavadinimų: Kalnų miestelis, Kalnų (2); Alėjų kaimas, Alėjų (3).

Pirmininko pavaduotoja

Jūratė Palionytė

Aistė Pangonytė, tel. (8 5) 272 3310, aiste.pangonyte@vlkk.lt

Originalas nebus siunčiamas



VALSTYBINĖ LIETUVIŲ KALBOS KOMISIJA

Lietuvos Respublikos vidaus reikalų ministerijai

2015-09-30 Nr. S1-374 (1.7)

I

DĖL GYVENAMOSIOS VIETOVĖS PAVADINIMO

Neprieštaraujame dėl Raseinių r. savivaldybės teritorijoje naujai formuojamos gyvenamosios vietovės pavadinimo *Kalnųjų kaimas*, **Kalnūjai** (2).

Pirmininko pavaduotoja

Jūratė Palionytė

Aistė Pangonytė, tel. (8 5) 272 3310, aiste.pangonyte@vlkk.lt

Originalas nebus siunčiamas



REGISTRŲ CENTRAS

VALSTYBĖS ĮMONĖ REGISTRŲ CENTRAS

Vinco Kudirkos g. 18-3, 03105 Vilnius, tel. (8 5) 268 8202, faks. (8 5) 268 8311, el. p. info@registrucentras.lt.
Duomenys kaupiami ir saugomi Juridinių asmenų registre, kodas 124110246

Lietuvos Respublikos
Vidaus reikalų ministerijai
Šventaragio g. 2
LT-01510 Vilnius

2015-10-19

Nr. (1.1.30.)s-4857

į 2015-10-05

Nr. 15-10705

DĖL LIETUVOS RESPUBLIKOS VYRIAUSYBĖS NUTARIMO PROJEKTO DERINIMO

Valstybės įmonė Registrų centras išnagrinėjo Lietuvos Respublikos Vyriausybės nutarimo projektą „Dėl Raseinių rajono savivaldybės gyvenamųjų vietovių panaikinimo ir nustatymo, pavadinimų suteikimo ir teritorijų ribų nustatymo“ (toliau - Projektas) ir teikia šias pastabas:

1. Projekto 1.4.3 punkte vietoje žodžio „Pašuvio“ įrašyti žodį „Pašušvio“.
2. Projekto 1.7.6 punkte vietoje žodžio „Antrigio“ įrašyti žodį „Antringio“.
3. Projekto 3.5 punkte vietoje žodžio „Žvizdrės“ įrašyti žodį „Žvizdės“.
4. Projekto 3.8 punkte vietoje žodžio „Girdvainių“ įrašyti žodį „Girdvainų“.

5. Registrų centras suderino Raseinių rajono savivaldybės gyvenamųjų vietovių teritorijų ribų ir pavadinimo nustatymo planus, kuriuose buvo keičiamos Raseinių miesto ir Ariogalos miesto teritorijų ribos. Nepakeitus šių miestų teritorijų ribų, Registrų centras Adresų registre negalės įregistruoti greta šių miestų esančių kaimo gyvenamųjų vietovių nustatomų teritorijų ribų. Atsižvelgiant į tai, siūlome papildyti Projektą 4 punktu ir jį išdėstyti tokia redakcija:

„4. Pakeisti šių Raseinių rajono savivaldybės gyvenamųjų vietovių ribas pagal pridedamus planus:

- 4.1. Raseinių miesto (850,75 hektaro);
- 4.2. Ariogalos miesto (482,51 hektaro).

Direktorius

Kęstutis Sabaliauskas

Zenonas Lapėnas, tel. (8 5) 268 8334, el. p. Zenonas.Lapenas@registrucentras.lt

LIETUVOS RESPUBLIKOS VYRIAUSYBĖS KANCELIARIJA
TEISĖS DEPARTAMENTAS

IŠVADA

DĖL LIETUVOS RESPUBLIKOS VYRIAUSYBĖS NUTARIMO „DĖL RASEINIŲ
RAJONO SAVIVALDYBĖS GYVENAMŲJŲ VIETŲ PANAIKINIMO IR
NUSTATYMO, PAVADINIMŲ SUTEIKIMO, TERITORIJŲ RIBŲ NUSTATYMO IR
PAKEITIMO“ PROJEKTO (toliau – Projektas)
(TAIS NR. 15-10705(2))

2016-01-21 Nr. NU-213

Vilnius

Įvertinę Projekto atitiktį įstatymams, Vyriausybės nutarimams bei teisės technikos reikalavimams, tačiau nevertindami Projekto nuostatų atitikties pridedamiems planams, taip pat pastarųjų atitikties teritorijų planavimo dokumentų rengimui nustatytiems reikalavimams, teikiame šias pastabas ir pasiūlymus:

1. Siūlome tikslinti Projekto preambulę ir ją papildyti nuoroda į Teritorijos administracinių vienetų ir jų ribų įstatymo 9 straipsnio 1 dalį, nes Projekte siūlomas gyvenamųjų vietovių pavadinimų suteikimas (Projekto antraštė, 2 punktas).

2. Siūlome tikslinti Projekto 1 punkto pirmąją pastraipą, kurioje nurodyta, kad panaikinamos *kaimo* gyvenamosios vietovės, nes šio punkto papunkčiuose siūloma panaikinti ne tik *kaimo* gyvenamąsias vietas. Projekto 1.6.1, 1.7.3-1.7.6 papunkčiuose nurodomi viensėdžiai ir kita. Pastaba taikytina ir Projekto 3 punkto pirmajai pastraipai, nes šio punkto papunkčiuose nustatomos ne tik *kaimo* gyvenamųjų vietovių teritorijų ribos, bet ir miestelių, viensėdžių (Projekto 3.2, 3.3, 3.6 ir kituose papunkčiuose).

1-ojo teisinės ekspertizės skyriaus vedėja

Daiva Gubistienė

Siūlau įtraukti į Vyriausybės posėdžio (pasitarimo) darbotvarkės projektą


2016-02-01

Dėl Raseinių rajono savivaldybės gyvenamųjų vietovių panaikinimo ir nustatymo, pavadinimų suteikimo, teritorijų ribų nustatymo ir pakeitimo (TAP-16-91) (15-10705(2))


Pranešėjas: Vidaus reikalų ministras S. Skvernelis


Dalyvauja: Vidaus reikalų ministerijos Viešojo valdymo politikos departamento Vietos savivaldos politikos skyriaus vyriausioji specialistė A. Tranylienė

Klausimo kuratorius: V.Pavardė, parašas

Posėdžių rengimo skyriaus
patarėjas

P. Gerasimovič 2016-01-21



<p>Apsvarstyta ministerijų atstovų pasitarime</p> <p><u>2016-01-26</u> (data)</p>	<p>Ministerijų atstovų pasitarimo protokolo išrašas</p> <p>1. Patvirtinti VKM atnaujinti; TD redaguojamos pataisos.</p> <p>2. Projektą pristatyti Vyriausybės posėdžio A dalyje. (2016-01-26) </p>
<p>Informacija apie projekto svarstymą Vyriausybės pasitarime ar/ir Vyriausybės posėdyje</p>	<p>Papildoma informacija</p>