

**LIETUVOS RESPUBLIKOS VYRIAUSYBĖS KANCELIARIJA  
VIEŠOJO VALDYMO IR SOCIALINĖS APLINKOS DEPARTAMENTO  
ŠVIETIMO, MOKSLO IR KULTŪROS SKYRIUS**

**PAŽYMA**

**DĖL LIETUVOS RESPUBLIKOS VYRIAUSYBĖS NUTARIMO  
„DĖL RELIGINĖS PASKIRTIES NEKILNOJAMOJO TURTO NUOSAVYBĖS TEISĖS“  
PROJEKTO (NR. TAP-16-1339(2), TAIS NR. 16-8528(2))**

2016-10-11 Nr. NV-3179

Vilnius

**1. Projekto rengėjas** – Teisingumo ministerija.

**2. Projekto tikslas, esmė.**

Vykdamas Lietuvos Respublikos religinių bendruomenių ir bendrijų nuosavybės teisės į religinės paskirties nekilnojamąjį turtą registravimo tvarkos įstatymą (toliau – Įstatymas), projektu siūloma pripažinti aštuonių religinių bendruomenių ir bendrijų nuosavybės teises į religinės paskirties nekilnojamąjį turtą, kuris 1948 m. buvo paskelbtas nacionalizuojamu, tačiau paliktas religinėms bendruomenėms ir bendrijoms naudotis ir religinių bendruomenių ir bendrijų faktiškai naudotas ir tebenaudojamas pagal paskirtį.

Siūloma pripažinti nuosavybės teises:

1. Dotnuvos Viešpaties Apreiškimo Švč. Mergelei Marijai parapijai – į bažnyčią ir tvorą su vartais Kėdainių rajono savivaldybėje, Dotnuvoje, Vytauto g. 61;

2. Grūžių Švč. Mergelės Marijos parapijai – į bažnyčią (baigtumas – 13 proc.) ir tvorą Pasvalio rajono savivaldybėje, Vaškų seniūnijoje, Grūžių kaime;

3. Kauno Švč. Mergelės Marijos Ėmimo į dangų (Vytauto Didžiojo) rektoratui – į bažnyčią Kaune, Aleksoto g. 3;

4. Kauno Šv. Juozapo parapijai – į bažnyčią Kaune, Panerių g. 72;

5. Kėdainių Šv. Jurgio parapijai – į bažnyčią Kėdainiuose, Šėtos g. 18;

6. Lietuvos Sentikių Bažnyčiai – į cerkvę Panevėžio rajono savivaldybėje, Raguvos seniūnijoje, Kritižio kaime; į cerkvę Radviliškio rajono savivaldybėje, Šiaulėnų seniūnijoje, Sidarių kaime; į cerkvę ir tvorą Šiaulių rajono savivaldybėje, Kužių seniūnijoje, Smilgių kaime;

7. Mosėdžio Šv. arkangelo Mykolo parapijai – į koplyčią Skuodo rajono savivaldybėje, Šačių seniūnijoje, Erslos kaime, Beržų g. 21; į koplyčią ir tvorą Skuodo rajono savivaldybėje, Mosėdžio seniūnijoje, Šatraminių kaime, Koplyčios g. 3;

8. Žvingių Šv. Kryžiaus Išaukštinimo parapijai – į koplyčią Šilutės rajono savivaldybėje, Vainuto seniūnijoje, Pajūriškių kaime 12A.

### **3. Derinimas.**

Projektas buvo suderintas su Finansų ministerija, Šilutės rajono savivaldybės taryba ir atitinkamomis religinėmis bendruomenėmis ir bendrijomis, patikslintas pagal Kultūros paveldo departamento prie Kultūros ministerijos ir valstybės įmonės Registrų centro pastabas ir pasiūlymus.

Po ministerijų atstovų (viceministrų, ministerijų kanclerių) 2016 m. rugpjūčio 23 d. pasitarimo projektas buvo patikslintas pagal Vyriausybės kanceliarijos pastabas ir pasiūlymus. Liko neatsižvelgta į Teisės departamento pastabas ir pasiūlymus: projekto 2.1 papunktyje nurodytas turtas neatitinka Įstatymo reikalavimų (Teisingumo ministerija nurodo, kad pastatas buvo naudojamas pamaldoms atlikti prieš sovietų okupaciją, jos metu ir po jos iki gaisro; turimi dokumentai patvirtina, kad pastato likučiai tebetarnauja religiniams tikslams); siūloma projekto 2.2 papunktyje atsisakyti pateikti informaciją apie nurodytą nekilnojamąjį daiktą kaip priklausinį (Teisingumo ministerijos manymu, įvardintas statinys (tvora) atitinka Lietuvos Respublikos civilinio kodekso 4.19 straipsnyje pateiktą priklausinio apibrėžimą).

### **4. Dalykinio vertinimo išvada.**

Teikiamas projektas iš esmės atitinka Vyriausybės darbo reglamento reikalavimus.

Patarėjas religijų klausimais

Julius Ratkus

Julius Ratkus, tel. 8 706 63 741, el. p. [julius.ratkus@lrv.lt](mailto:julius.ratkus@lrv.lt)



## LIETUVOS RESPUBLIKOS TEISINGUMO MINISTERIJA

Biudžetinė įstaiga, Gedimino pr. 30, LT-01104 Vilnius,  
tel. (8 5) 266 2984, faks. (8 5) 262 5940, el. p. rastine@tm.lt,  
atsisk. sąskaita LT267044060000269484 AB SEB bankas, banko kodas 70440.  
Duomenys kaupiami ir saugomi Juridinių asmenų registre, kodas 188604955

Lietuvos Respublikos Vyriausybei

2016-10-05 Nr. **(15) MT-1164**

### DĖL LIETUVOS RESPUBLIKOS VYRIAUSYBĖS NUTARIMO PROJEKTO

Lietuvos Respublikos teisingumo ministerija, vykdydama Ministro Pirmininko pavedimus, įformintus Vyriausybės kanclerio 2015 m. birželio 22 d. rezoliucija Nr. 23-2176, 2015 m. birželio 30 d. rezoliucija Nr. 23-2329, 2015 m. liepos 2 d. rezoliucijomis Nr. 23-2345, Nr. 23-2346 ir Nr. 23-2349, atsižvelgusi į Ministerijų atstovų (viceministrų, ministerijų kanclerių) 2016 m. rugpjūčio 23 d. pasitarimo protokolą Nr. 34, parengė ir teikia Lietuvos Respublikos Vyriausybės nutarimo „Dėl religinės paskirties nekilnojamojo turto nuosavybės teisės“ projektą – 2 (toliau – nutarimo projektas).

Nutarimo projektas parengtas vadovaujantis Lietuvos Respublikos religinių bendruomenių ir bendrijų nuosavybės teisės į religinės paskirties nekilnojamąjį turtą registravimo tvarkos įstatymo (toliau – Įstatymas) 2 ir 3 straipsniais ir Religinių bendruomenių ir bendrijų prašymų įregistruoti nuosavybės teisę į religinės paskirties nekilnojamąjį turtą nagrinėjimo tvarkos aprašu, patvirtintu Lietuvos Respublikos Vyriausybės 2012 m. gegužės 29 d. nutarimu Nr. 622 (toliau – Aprašas).

Nutarimo projekto tikslas – pripažinti aštuonių religinių bendruomenių ir bendrijų teises į religinės paskirties nekilnojamąjį turtą, kuris 1948 m. buvo paskelbtas nacionalizuojamu, tačiau paliktas religinėms bendruomenėms naudotis ir religinių bendruomenių faktiškai naudotas ir tebenaudojamas pagal paskirtį, taip sudarant galimybes šiuos pastatus įregistruoti Nekilnojamojo turto registre šių religinių bendruomenių vardu, puoselėti dalį šių objektų kaip kultūros paveldą. Siūloma pripažinti:

1. Dotnuvos Viešpaties Apreiškimo Švč. M. Marijai parapijai nuosavybės teisės į bažnyčią ir jos priklausinį Kėdainių r. sav., Dotnuvoje, Vytauto g. 61;
2. Grūžių Švč. M. Marijos parapijai nuosavybės teisės į bažnyčią ir jos priklausinį Pasvalio r. sav., Vaškų sen., Grūžių k.;
3. Kauno Švč. M. Marijos Ėmimo į dangų (Vytauto Didžiojo) rektoratui nuosavybės teisės į bažnyčią Kaune, Aleksoto g. 3;
4. Kauno Šv. Juozapo parapijai nuosavybės teisės į bažnyčią Kaune, Panerių g. 72;

5. Kėdainių Šv. Jurgio parapijai nuosavybės teisės į bažnyčią Kėdainiuose, Šėtos g. 18;

6. Lietuvos sentikių Bažnyčiai nuosavybės teisės į cerkvę Panevėžio r. sav., Raguvos sen., Kritižo k., cerkvę Radviliškio r. sav., Šiaulėnų sen., Sidarių k., ir cerkvę bei jos priklausinį Šiaulių r. sav., Kužių sen., Smilgių k.;

7. Mosėdžio Šv. arkang. Mykolo parapijai nuosavybės teisės į koplyčias Skuodo r. sav.: Šačių sen., Erslos k., Beržų g. 21 ir Mosėdžio sen., Šatraminių k., Koplyčios g. 3;

8. Žvingių Šv. Kryžiaus Išaukštinimo parapijai nuosavybės teisės į koplyčią Šilutės r. sav., Vainuto sen., Pajūriškių k. 12A.

Iš nutarimo projekte išvardintų objektų nuosavybės teisės Lietuvos Respublikos vardu yra įregistruotos į objektus, nurodytus 1.1 papunktyje, 3, 4 ir 5 punktuose, tačiau 1.1 papunktyje ir 3 punkte nurodytų pastatų Nekilnojamojo turto registre esantys duomenys tikslintini pagal pateiktą kadastro duomenų bylą. Nutarimo projekto 8 punkte nurodyto objekto nuosavybės teisės įregistruotos Šilutės rajono savivaldybės vardu.

Atsižvelgiant į religinių bendruomenių ir bendrijų prašymus ir vadovaujantis Civilinio kodekso 4.19 straipsnio 1 dalimi bažnyčių (cerkvių) šventoriaus teritorijoje esančios tvoros nutarimo projekte yra įvardijamos kaip bažnyčių (cerkvių) pastatų priklausiniai. Kėdainių Šv. Jurgio parapijos prašyme įvardinti tvora ir garažas į projektą neįtraukiami, nes jie statyti 1978 m., taigi, neegzistavo nacionalizacijos vykdymo metu. Pažymėtina, kad Projekto 2.1 papunktyje nurodyta bažnyčia sudegė 1996 m., pastato baigtumas – 13%.

Nutarimo projektas pradėtas rengti gavus Įstatyme nurodytus dokumentus – atitinkamus prašymus ir religinių bendrijų vyriausiųjų vadovybių Lietuvoje išduotas pažymas, kuriomis patvirtinama, kad minėtos religinės bendruomenės ar bendrijos nuosavybės teise valdė nekilnojamuosius daiktus iki 1948 m. birželio 19 d. ir nepertraukiamai naudojosi jais nuo 1948 m. birželio 19 d. iki pažymų surašymo dienos. Prašymai dėl nekilnojamojo turto įregistravimo buvo pateikti nepraleidus Įstatymo 4 straipsnyje nustatyto termino.

Rengiant nutarimo projektą buvo kreiptasi į Lietuvos centrinę valstybės archyvą ir apskričių archyvus su prašymais pateikti archyvuose esančių dokumentų kopijas ir duomenis apie minėtų pastatų savininkus ir valdytojus prieš 1948 m. paskelbtą bažnyčių pastatų nacionalizavimą ir apie šių pastatų naudojimą sovietmečiu, į valstybės įmonę Registrų centrą su prašymu pateikti minėtų pastatų nekilnojamojo turto kadastro ir registro bylose galbūt esančių dokumentų, susijusių su daiktinių teisių atsiradimu, kopijas. Taip pat buvo kreiptasi į atitinkamas savivaldybes su prašymu pateikti turimą informaciją apie aukščiau nurodytų pastatų naudojimą sovietinės okupacijos laikotarpiu ir laikotarpiu nuo Lietuvos nepriklausomybės atkūrimo iki šios dienos. Rengiant nutarimo projektą taip pat remtasi Nekilnojamojo turto registro duomenimis, Adresų registro duomenimis, minėtų pastatų nekilnojamojo daikto kadastro duomenų bylomis.

Iš savivaldybių ir archyvų gauti dokumentai dėl nutarimo projekte nurodytų nekilnojamųjų daiktų naudojimo sovietmečiu ir šiuo metu iš esmės neprieštarauja religinių bendrijų vyriausiųjų vadovybių pateiktoms pažymoms dėl šių nekilnojamųjų daiktų. Išnagrinėjus gautus dokumentus nustatyta, kad minėti pastatai atitinka Lietuvos Respublikos religinių bendruomenių ir bendrijų nuosavybės teisės į religinės paskirties nekilnojamąjį turtą registravimo tvarkos įstatymo 1 straipsnyje pateiktą nekilnojamojo turto, kuriam taikomas šis įstatymas, apibrėžimą.

Nutarimo projektas buvo taisomas atsižvelgiant į Ministerijų atstovų (viceministrų, ministerijų kanclerių) 2016 m. rugpjūčio 23 d. pasitarimo protokolą Nr. 34, įvertinus Vyriausybės kanceliarijos teisės departamento, Viešojo valdymo ir socialinės aplinkos departamento Švietimo, mokslo ir kultūros skyriaus pastabas. Dėl pastabų, į kurias neatsižvelgta, surašyta derinimo pažyma.

Nutarimo projektas neprieštarauja 16-osios Lietuvos Respublikos Vyriausybės programai, patvirtintai Lietuvos Respublikos Seimo 2012 m. gruodžio 13 d. nutarimu Nr. XII-51.

Nutarimo projektas neperkelia ir neįgyvendina Europos Sąjungos teisės aktų nuostatų.

Vadovaujantis Numatomo teisinio reguliavimo poveikio vertinimo metodikos, patvirtintos Lietuvos Respublikos Vyriausybės 2003 m. vasario 26 d. nutarimu Nr. 276, 4 punktu, Nutarimo projekto numatomo teisinio reguliavimo poveikio vertinimas neatliekamas.

Nutarimo projektas nėra notifikuotinas Europos Komisijai pagal Lietuvos Respublikos Vyriausybės 1999 m. gegužės 20 d. nutarimo Nr. 617 reikalavimus.

Priėmus nutarimą kitų teisės aktų keisti nereikės.

Su visuomene konsultuotasi Nutarimo projektą paskelbus Seimo Teisės aktų informacinės sistemos Teisės aktų projektų posistemyje.

Nutarimo projekte naujų terminų, vertintinų Terminų banko įstatymo nustatyta tvarka, nenumatoma.

Nutarimo projektą parengė Teisingumo ministerijos Teisinių institucijų departamento (direktorė Jolita Sinkevičiūtė, tel. 266 2993, el. p. [jolita.sinkeviciute@tm.lt](mailto:jolita.sinkeviciute@tm.lt)) Teisinės veiklos koordinavimo skyriaus (vedėjas Igor Golubajev, tel. 266 2855, el. p. [igor.golubajev@tm.lt](mailto:igor.golubajev@tm.lt)) vyriausiasis specialistas Donatas Glodenis, tel. 266 2926, el. p. [donatas.glodenis@tm.lt](mailto:donatas.glodenis@tm.lt).

#### PRIDEDAMA:

1. Nutarimo projektas, 3 lapai.
2. Dokumentų dėl statinių Kėdainių r. sav., Dotnuvoje, Vytauto g. 61, kopijos: parapijos prašymo (1 lapas), vyskupijos pažymos (1 lapas), savivaldybės rašto (1 lapas), Nekilnojamojo turto registro išrašo (2 lapai), Kultūros vertybių registro išrašo (5 lapai), kadastro duomenų bylos (neįtraukti pastato aukštų planų lapai) (12 lapų).
3. Dokumentų dėl statinių Pasvalio r. sav., Vaškų sen., Grūžių k., kopijos: papildyto parapijos prašymo (1 lapas), papildytos vyskupijos pažymos (1 lapas), parapijos prašymo (1 lapas), vyskupijos pažymos (1 lapas), savivaldybės rašto (1 lapas), kadastro duomenų bylos (neįtraukti pastato aukštų planų lapai) (9 lapai).
4. Dokumentų dėl statinių Kaune, Aleksoto g. 3, kopijos: parapijos prašymo (1 lapas), vyskupijos pažymos (1 lapas), savivaldybės rašto (1 lapas), Nekilnojamojo turto registro išrašo (2 lapai), Kultūros vertybių registro išrašo (2 lapai), kadastro duomenų bylos (neįtraukti pastato aukštų planų lapai) (10 lapų).
5. Dokumentų dėl statinių Kaune, Panerių g. 72, kopijos: parapijos prašymo (1 lapas), vyskupijos pažymos (1 lapas), savivaldybės rašto (1 lapas), Nekilnojamojo turto registro išrašo (3 lapai), kadastro duomenų bylos (neįtraukti pastato aukštų planų lapai) (22 lapai).
6. Dokumentų dėl statinių Kėdainiuose, Šėtos g. 18, kopijos: parapijos prašymo (1 lapas), vyskupijos pažymos (1 lapas), savivaldybės rašto (1 lapas), Nekilnojamojo turto registro išrašo (2 lapai), Kultūros vertybių registro išrašo (1 lapas), kadastro duomenų bylos (neįtraukti pastato aukštų planų lapai) (11 lapų).
7. Dokumentų dėl statinių Panevėžio r. sav., Raguvos sen., Kritižio k., kopijos: bendruomenės prašymo (1 lapas), aukščiausiosios tarybos pažymos (1 lapas), savivaldybės raštų (2 lapai), kadastro duomenų bylos (neįtraukti pastato aukštų planų lapai) (7 lapai).
8. Dokumentų dėl statinių Radviliškio r. sav., Šiaulėnų sen., Sidarių k., kopijos: bendruomenės prašymo (1 lapas), aukščiausiosios tarybos pažymos (1 lapas), savivaldybės raštų (2 lapai), kadastro duomenų bylos (neįtraukti pastato aukštų planų lapai) (10 lapų).
9. Dokumentų dėl statinių Šiaulių r. sav., Kužių sen., Smilgių k., kopijos: bendruomenės prašymo (1 lapas), aukščiausiosios tarybos pažymos (1 lapas), savivaldybės rašto (1 lapas), Kultūros vertybių registro išrašo (3 lapai), kadastro duomenų bylos (neįtraukti pastato aukštų planų lapai) (10 lapų).
10. Dokumentų dėl statinių Skuodo r. sav., Šačių sen., Erslos k., Beržų g. 21, kopijos: parapijos prašymo (1 lapas), vyskupijos pažymos (1 lapas), savivaldybės rašto (1 lapas),

kadastro duomenų bylos (neįtraukti pastato aukštų planų lapai) (8 lapai), Adresų registro žemėlapis su pastato koordinatėmis ir adresu fragmento (1 lapas).

11. Dokumentų dėl statinių Skuodo r. sav., Mosėdžio sen., Šatraminių k., Koplyčios g. 3, kopijos: pataisyto parapijos prašymo (1 lapas), pataisytos vyskupijos pažymos (1 lapas), parapijos prašymo (1 lapas), vyskupijos pažymos (1 lapas), savivaldybės rašto (1 lapas), kadastro duomenų bylos (neįtraukti pastato aukštų planų lapai) (10 lapų), Adresų registro žemėlapis su pastato koordinatėmis ir adresu fragmento (1 lapas).

12. Dokumentų dėl statinių Šilutės r. sav., Vainuto sen., Pajūriškių k. 12A, kopijos: parapijos prašymo (1 lapas), vyskupijos pažymos (1 lapas), savivaldybės rašto (1 lapas), Nekilnojamojo turto registro išrašo (4 lapai), Kultūros vertybių registro išrašo (2 lapai), kadastro duomenų bylos (neįtraukti pastato aukštų planų lapai) (7 lapai), Adresų registro žemėlapis su pastato koordinatėmis ir adresu fragmento (1 lapas).


13. Ministro Pirmininko pavedimų kopijos, 5 lapai.

14. Nutarimo projekto derinimo metu gautos išvados, 15 lapų.

15. Ministerijų atstovų pasitarimo protokolo, Vyriausybės kanceliarijos teisės departamento išvados ir Viešojo valdymo ir socialinės aplinkos departamento Švietimo, mokslo ir kultūros skyriaus pažymos kopijos, 5 lapai.

16. Nutarimo projekto derinimo pažyma, 3 lapai.

Teisingumo ministras



Juozas Bernatoniš

**LIETUVOS RESPUBLIKOS VYRIAUSYBĖ**  
**NUTARIMAS**  
**DĖL RELIGINĖS PASKIRTIES NEKILNOJAMOJO TURTO**  
**NUOSAVYBĖS TEISĖS**

2016 m.

d. Nr.

Vilnius

Vadovaudamasi Lietuvos Respublikos religinių bendruomenių ir bendrijų nuosavybės teisės į religinės paskirties nekilnojamąjį turtą registravimo tvarkos įstatymo 2 ir 3 straipsniais ir Religinių bendruomenių ir bendrijų prašymų įregistruoti nuosavybės teisę į religinės paskirties nekilnojamąjį turtą nagrinėjimo tvarkos aprašu, patvirtintu Lietuvos Respublikos Vyriausybės 2012 m. gegužės 29 d. nutarimu Nr. 622 „Dėl Religinių bendruomenių ir bendrijų prašymų įregistruoti nuosavybės teisę į religinės paskirties nekilnojamąjį turtą nagrinėjimo tvarkos aprašo patvirtinimo“, Lietuvos Respublikos Vyriausybė n u t a r i a:

Pripažinti:

1. Dotnuvos Viešpaties Apreiškimo Švč. M. Marijai parapijai (juridinio asmens kodas – 190485522) nuosavybės teisės į religinės paskirties nekilnojamąjį turtą Kėdainių rajono savivaldybėje, Dotnuvoje, Vytauto g. 61 (nekilnojamojo daikto kadastro duomenų bylos numeris – 53/5093, kadastro duomenų nustatymo data – 2012 m. birželio 14 d.):

1.1. pastatą – bažnyčią (nekilnojamojo daikto unikalus numeris – 5301-8000-1015, pažymėta plane – 1R<sup>1</sup>/<sub>p</sub>, bendras plotas – 1052,57 kv. metro, pastatas įrašytas į Kultūros vertybių registrą, unikalus kodas – 38544);

1.2. pastato, nurodyto šio nutarimo 1.1 papunktyje, priklausinį – statinį – tvorą su vartais (nekilnojamojo daikto unikalus numeris – 4400-2381-7687, pažymėta plane – t1, ilgis – 185,69 metro; statinys įrašytas į Kultūros vertybių registrą, unikalus kodas – 38545).

2. Grūžių Švč. M. Marijos parapijai (juridinio asmens kodas – 191262426) nuosavybės teisės į religinės paskirties nekilnojamąjį turtą Pasvalio rajono savivaldybėje, Vaškų seniūnijoje, Grūžių kaime (nekilnojamojo daikto kadastro duomenų bylos numeris – 67/1125, kadastro duomenų nustatymo data – 2015 m. gegužės 13 d.):

2.1. pastatą – bažnyčią (nekilnojamojo daikto unikalus numeris – 4400-3817-5382, pažymėta plane – 4R<sup>1</sup>/<sub>z</sub>, užstatytas plotas – 300,00 kv. metru);

2.2. pastato, nurodyto šio nutarimo 2.1 papunktyje, priklausinį – statinį – tvorą (nekilnojamojo daikto unikalus numeris – 4400-3817-5403, pažymėta plane – t, ilgis – 170,00 metru).

3. Kauno Švč. M. Marijos Ėmimo į dangų (Vytauto Didžiojo) rektoratui (juridinio asmens kodas – 191160599) nuosavybės teisės į religinės paskirties nekilnojamąjį turtą – pastatą – bažnyčią Kaune, Aleksoto g. 3 (nekilnojamojo daikto unikalus numeris – 1940-9000-1012, pažymėta plane –

1R<sup>1</sup>/<sub>p</sub>, bendras plotas – 564,78 kv. metro, kadastro duomenų nustatymo data – 2015 m. vasario 26 d.; pastatas įrašytas į Kultūros vertybių registrą, unikalus kodas – 825).

4. Kauno Šv. Juozapo parapijai (juridinio asmens kodas – 191142957) nuosavybės teisės į religinės paskirties nekilnojamąjį turtą – pastatą – bažnyčią Kaune, Panerių g. 72 (nekilnojamojo daikto kadastro duomenų bylos numeris – 19/4578, unikalus numeris – 1993-2029-7012, pažymėta plane – 1R<sup>2</sup>/<sub>p</sub>, bendras plotas – 809,22 kv. metro, kadastro duomenų nustatymo data – 2016 m. balandžio 8 d.).

5. Kėdainių Šv. Jurgio parapijai (juridinio asmens kodas – 191045038) nuosavybės teisės į religinės paskirties nekilnojamąjį turtą – pastatą – bažnyčią Kėdainiuose, Šėtos g. 18 (nekilnojamojo daikto kadastro duomenų bylos numeris – 53/3452, unikalus numeris – 5340-3000-1010, pažymėta plane – 1K<sup>1</sup>/<sub>p</sub>, bendras plotas – 493,45 kv. metro, kadastro duomenų nustatymo data – 1979 m. kovo 12 d.; pastatas įrašytas į Kultūros vertybių registrą, unikalus kodas – 978).

6. Lietuvos sentikių Bažnyčiai (juridinio asmens kodas – 192095033) nuosavybės teisės į religinės paskirties nekilnojamąjį turtą:

6.1. pastatą – cerkvę Panevėžio rajono savivaldybėje, Raguvos seniūnijoje, Kritižio kaime (nekilnojamojo daikto unikalus numeris – 4400-3863-9458, pažymėta plane – 1R<sup>1</sup>/<sub>m</sub>, bendras plotas – 128,02 kv. metro, kadastro duomenų nustatymo data – 2015 m. birželio 22 d.);

6.2. pastatą – cerkvę Radviliškio rajono savivaldybėje, Šiaulėnų seniūnijoje, Sidarių kaime (nekilnojamojo daikto unikalus numeris – 4400-3869-7077, pažymėta plane – 1R<sup>1</sup>/<sub>m</sub>, bendras plotas – 202,79 kv. metro, kadastro duomenų nustatymo data – 2015 m. birželio 25 d.);

6.3. Šiaulių rajono savivaldybėje, Kužių seniūnijoje, Smilgių kaime (kadastro duomenų nustatymo data – 2011 m. spalio 4 d.):

6.3.1. pastatą – cerkvę (nekilnojamojo daikto unikalus numeris – 4400-2229-8322, pažymėta plane – 1R<sup>1</sup>/<sub>m</sub>, bendras plotas – 152,86 kv. metro; pastatas įrašytas į Kultūros vertybių registrą, unikalus kodas – 31466);

6.3.2. pastato, nurodyto šio nutarimo 6.3.1 papunktyje, priklausinį – statinį – tvorą (nekilnojamojo daikto unikalus numeris – 4400-2229-9152, pažymėta plane – t, bendras ilgis – 142,23 metro).

7. Mosėdžio Šv. arkang. Mykolo parapijai (juridinio asmens kodas – 191279094) nuosavybės teisės į religinės paskirties nekilnojamąjį turtą:

7.1. pastatą – koplyčią Skuodo rajono savivaldybėje, Šačių seniūnijoje, Erslos kaime, Beržų g. 21 (nekilnojamojo daikto kadastro duomenų bylos numeris – 75/6178, unikalus numeris – 4400-2335-0505, pažymėta plane – 1R<sup>1</sup>/<sub>m</sub>, bendras plotas – 41,01 kv. metro, kadastro duomenų nustatymo data – 2012 m. balandžio 3 d.);

7.2. Skuodo rajono savivaldybėje, Mosėdžio seniūnijoje, Šatraminių kaime, Koplyčios g. 3 (nekilnojamojo daikto kadastro duomenų bylos numeris – 75/6180, kadastro duomenų nustatymo data – 2012 m. balandžio 3 d.):

7.2.1. pastatą – koplyčią (unikalus numeris – 4400-2335-0470, pažymėta plane – 1R<sup>1</sup>/<sub>m</sub>, bendras plotas – 24,34 kv. metro);

8



7.2.2. pastato, nurodyto šio nutarimo 7.2.1 papunktyje, priklausinį – statinį – tvorą (nekilnojamojo daikto unikalus numeris – 4400-2344-8026, pažymėta plane – t, bendras ilgis – 64,24 metro).

8. Žvingių Šv. Kryžiaus Išaukštinimo parapijai (juridinio asmens kodas – 191281693) nuosavybės teises į religinės paskirties nekilnojamąjį turtą – pastatą – koplyčią Šilutės rajono savivaldybėje, Vainuto seniūnijoje, Pajūriškių kaime 12A (nekilnojamojo daikto kadastro duomenų bylos numeris – 88/59018, unikalus numeris – 4400-1692-9330, pažymėta plane – 1R<sup>1</sup>/<sub>m</sub>, bendras plotas – 107,73 kv. metro, kadastro duomenų nustatymo data – 2008 m. rugsėjo 3 d.; pastatas įrašytas į Kultūros vertybių registrą, unikalus kodas – 28215).

Ministras Pirmininkas

Teisingumo ministras

Teisingųjų institucijų  
sąjūdžio direktorė  
J. Sinkevičiūtė  
2016-10-04

Teisingumo ministras  
Juozas Bernatonių



**ŠILUTĖS RAJONO SAVIVALDYBĖS  
TARYBA**

**SPRENDIMAS  
DĖL PRITARIMO LIETUVOS RESPUBLIKOS VYRIAUSYBĖS  
NUTARIMO PROJEKTUI**

2016 m. birželio 30 d. Nr. T1-397

Šilutė

Vadovaudamasi Lietuvos Respublikos vietos savivaldos įstatymo 16 straipsnio 4 dalimi, Lietuvos Respublikos Vyriausybės 2012 m. gegužės 29 d. nutarimo Nr. 622 „Dėl Religinių bendruomenių ir bendrijų prašymų įregistruoti nuosavybės teisę į religinės paskirties nekilnojamąjį turtą nagrinėjimo tvarkos aprašo patvirtinimo“ 5 punktu ir 5.2 papunkčiu, Šilutės rajono savivaldybės taryba n u s p r e n d ž i a:

Pritarti Lietuvos Respublikos Vyriausybės nutarimo projektui „Dėl religinės paskirties nekilnojamojo turto nuosavybės teisės“ (pridedama).

Šis sprendimas gali būti skundžiamas Lietuvos Respublikos administracinių bylų teisenos įstatymo nustatyta tvarka.

Savivaldybės meras

Vytautas Laurinaitis

Parengė

Daiva Thumat  
2016-06-08

Zita Tautvydiene  
Atstovė liaudies  
Rinkimų komisijos  
narys



LIETUVOS RESPUBLIKOS FINANSŲ MINISTERIJA

Teisingumo ministerijai

2016-06-10 Nr. ((27.18-02)-5K-1612358)-6K-<sup>1604456</sup>  
I 2016-06-03 Nr. (1.27) 2T-693

**DĖL LIETUVOS RESPUBLIKOS VYRIAUSYBĖS NUTARIMO PROJEKTO DERINIMO**

Finansų ministerija pagal kompetenciją išnagrinėjusi Teisingumo ministerijos 2016 m. birželio 3 d. raštu Nr. (1.27) 2T-693 pateiktą derinti Lietuvos Respublikos Vyriausybės nutarimo „Dėl religinės paskirties nekilnojamojo turto nuosavybės teisės“ projektą, informuoja, kad dėl projekto itin didelės apimties nevertindami ir netikrindami projekte minimo turto formalių duomenų (unikalių numerių, plotų ir pan.), projektui pastabų ir pasiūlymų neturi.

Finansų viceministrė

Agnė Bagočiūtė

Erik Čižiūnas, tel. 2199 387, el. p. erik.ciziunas@finmin.lt

TM 2016-06-09 išvada



## VALSTYBĖS ĮMONĖ REGISTRŲ CENTRAS

Vinco Kudirkos g. 18-3, LT-03105 Vilnius, tel. (8 5) 268 8202, faks. (8 5) 268 8311, el. p. [info@registrucentras.lt](mailto:info@registrucentras.lt).  
Duomenys kaupiami ir saugomi Juridinių asmenų registre, kodas 124110246

Lietuvos Respublikos  
teisingumo ministerijai  
El. p. [donatas.glodenis@tm.lt](mailto:donatas.glodenis@tm.lt)

2016-06-16 Nr. (1.1.35.)s- 30440  
[ 2016-06-03 Nr. 16-6729

### DĖL TEISĖS AKTO PROJEKTO NR. 16-6729

Valstybės įmonė Registrų centras išnagrinėjo Lietuvos Respublikos Vyriausybės nutarimo „Dėl religinės paskirties nekilnojamojo turto nuosavybės teisės“ projektą Nr. 16-6729 (toliau – Projektas) ir teikia šias pastabas:

1. Atkreipiamė dėmesį, kad savo poziciją dėl Projekto 2.1 papunktyje aprašyto nekilnojamojo daikto (unikalus Nr. 4400-3817-5382) išdėstėme Jums 2015-11-18 siųsto rašto Nr. (1.1.35.)s-5452 „Dėl teisės akto projekto Nr. 15-12141“ 4 punkte.

2. Projekto 3 punkte aprašyto nekilnojamojo daikto – bažnyčios (unikalus Nr. 1940-9000-1012) kadastro duomenų byloje komplektuojamame statinių išdėstymo plane ir statinio pirmo aukšto plane pastato priestatas pažymėtas 2r1/p, o *Pagrindinio pastato, jo dalių ir priestatų kadastro duomenys* 1A formoje – priestato žymėjimas nurodytas 1r1/p. Pastato priestatų žymėjimas planuose ir formose turi sutapti.

3. Pažymime, kad Projekto 6.1, 6.2, 6.3.1 papunkčiuose aprašytiems pastatams nėra suteikti adresai pagal Adresų formavimo taisykles, patvirtintas Lietuvos Respublikos Vyriausybės 2002 m. gruodžio 23 d. nutarimu Nr. 2092 „Dėl Adresų formavimo taisyklių patvirtinimo“.

4. Pastebime, kad:

4.1. Projekto 1.1 papunktyje aprašytas pastatas (unikalus Nr. 5301-8000-1015) Nekilnojamojo turto registre įregistruotas Lietuvos Respublikos vardu;

4.2. Nekilnojamojo turto registro duomenimis, Projekto 3, 4, 5 punktuose aprašyti pastatai ir jų priklausiniai – kiemo statiniai (atitinkamai unikalūs Nr. 1940-9000-1023, Nr. 4400-0458-8558, Nr. 5340-3000-1032) Nekilnojamojo turto registre įregistruoti Lietuvos Respublikos vardu;

4.3. Projekto 7.2 papunktyje aprašyto nekilnojamojo daikto – koplyčios (unikalus Nr. 4400-2335-0470) kadastro duomenų byloje surinkti duomenys ir apie 1812 m. statytą kiemo statinį – tvorą (unikalus Nr. 4400-2344-8026), kuris į Projektą nėra įtrauktas;

4.4. Projekto 8.1 ir 8.2 papunkčiuose aprašyti pastatai (unikalus Nr. 4400-3900-2014 ir Nr. 4400-3900-2025) nuo 2015-10-13 nuosavybės teise įregistruoti Vadžgirio Šv. Juozapo parapijai (juridinio asmens kodas 191251369); įregistravimo pagrindas – Kauno arkivyskupijos kurijos 2015-09-22 pažyma Nr. 205;

4.5. Projekto 9 punkte aprašytas pastatas – koplyčia (unikalus Nr. 4400-1692-9330) nuosavybės teise įregistruotas Šilutės rajono savivaldybei.

Direktoriaus pavaduotojas  
Nekilnojamojo turto kadastrui ir registrui



Romualdas Kasperavičius

Originalas nebus siunčiamas

Eglė Jaraminė, tel. (8 5) 236 4569, el. p. Egle.Jaramine@registrucentras.lt



**KULTŪROS PAVELDO DEPARTAMENTAS  
PRIE KULTŪROS MINISTERIJOS**

Lietuvos Respublikos teisingumo ministerijai

2016-06-14 Nr. (3.11.)2-1446

**IŠVADA LIETUVOS RESPUBLIKOS VYRIAUSYBĖS NUTARIMO „DĖL RELIGINĖS  
PASKIRTIES NEKILNOJAMOJO TURTO NUOSAVYBĖS TEISĖS“ PROJEKTO  
DERINIMO**

Kultūros paveldo departamentas prie Kultūros ministerijos (toliau – Departamentas), susipažinęs su Lietuvos Respublikos Vyriausybės nutarimo „Dėl Religinės paskirties nekilnojamojo turto nuosavybės teisės“ projektu (toliau – Projektas), siūlo Projekto 1.1. punkte vietoje skaičių „1408“, įrašyti skaičius „38544“ ir 1.2. punktą papildyti unikaliu kodu 38545.

Direktoriaus pavaduotojas,  
pavaduojantis direktorių

Algimantas Degutis

Rasa Šimkūnaitė, tel. (8 5) 272 40 56, el. p. [rasa.simkunaite@heritage.lt](mailto:rasa.simkunaite@heritage.lt)

**Kauno arkivyskupija Kėdainių dekanatas**  
**Dotnuvos Viešpaties Apr. Švč. Mergelei Marijai parapija**

Juridinio asmens kodas 190485522

Bankas AB Swedbankas

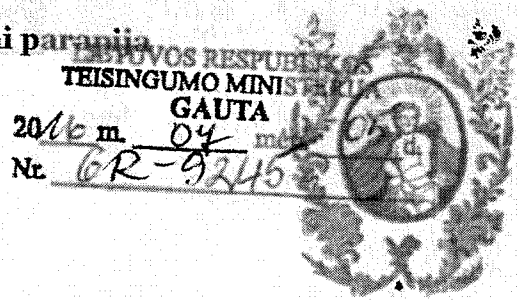
A.s LT807300010081373177

Vytauto g. 57, Dotnuva Kėdainių rajonas, Lietuva, LT-58387

Telefonas : +370347-39306;

E.paštas : [dotnuva@kaunas.lcn.lt](mailto:dotnuva@kaunas.lcn.lt)

Puslapis : [www.dotnuvosparapija.lt](http://www.dotnuvosparapija.lt)



Lietuvos Respublikos Vyriausybei


2016.06.30.

Nr.43

**DĖL VYRIAUSYBĖS NUTARIMO PROJEKTO NR. 16-6729**

Dotnuvos Viešpaties Apreiškimo Švč. M. Marijai parapija (kodas 190485522) susipažino su derinti pateiktu Lietuvos Respublikos Vyriausybės nutarimo projektu Nr.16-6729, kuriuo, be kita ko, siūloma pripažinti religinei bendruomenei nuosavybės teises į jos valdomą religinės paskirties nekilnojamąjį turtą. Projektui pritariame, pastabų ir pasiūlymų neturime.

Pagarbiai,  
Parapijos klebonas



*[Signature]*  
Grazvydas Geresionis

**KAUNO ŠVČ. M. MARIJOS ĖMIMO Į DANGŲ (VYTAUTO DIDŽIOJO)  
REKTORATAS**

Kodas 191160599 Aleksoto g. 3, LT-44280 Kaunas  
tel. (8 37) 203854, el. p. [vytautine@kaunas.lcn.lt](mailto:vytautine@kaunas.lcn.lt), svetainė internete: [www.vytautine.lt](http://www.vytautine.lt)


Lietuvos Respublikos Vyriausybei

KAUNAS  
2016 06 29

**DĖL VYRIAUSYBĖS NUTARIMO PROJEKTO NR. 16-6729**

Kauno Švč. M. Marijos Ėmimo į dangų (Vytauto Didžiojo) rektoratas (kodas 191160599) susipažino su derinti pateiktu Lietuvos Respublikos Vyriausybės nutarimo projektu Nr. 16-6729, kuriuo, be kita ko, siūloma pripažinti religinei bendruomenei nuosavybės teises į jos valdomą religinės paskirties nekilnojamąjį turtą. Projektui pritariame, pastabų ir pasiūlymų neturime.

Rektorius



Kun. K. Rugevičius



20 16m. 04 mėn. 04 d.  
Nr. GR-9163

Grūžių Švč. M. Marijos parapija

Į.k. 191262426 Grūžiai  
LT-39362 Pasvalio r.

PRANEŠIMAS

Reg. Nr. 29/16

Grūžiai

2016 07 01

LIETUVOS RESPUBLIKOS  
TEISINGUMO MINISTERIJAI

DĖL VYRIAUSYBĖS NUTARIMO PROJEKTO NR. 16-6729

Grūžių Švč. M. Marijos parapija susipažino su derinti pateiktu Lietuvos Respublikos Vyriausybės nutarimo projektu Nr. 16-6729, kuriuo, be kita ko, siūloma pripažinti parapijai nuosavybės teises į jos valdomą religinės paskirties nekilnojamąjį turtą. Projektui pritariame, pastabų ir pasiūlymų neturime.



Kun. Raimundas Simonavičius  
Grūžių Švč. M. Marijos  
parapijos administratorius

KAUNO ARKIVYSKUPIJA  
KĖDAINIŲ ŠV. JURGIO PARAPIJA

Juodkiškio g. 8, 57215 Kėdainiai, tel. 8616 78575

Lietuvos Respublikos Vyriausybei

DĖL VYRIAUSYBĖS NUTARIMO PROJEKTO NR. 16-6729  
2016 m. birželio 29 d. Nr. 47  
Kėdainiai

Kėdainių šv. Jurgio parapija (kodas 191045038) susipažino su derinti pateiktu Lietuvos Respublikos Vyriausybės nutarimo projektu Nr. 16-6729, kuriuo, be kita ko, siūloma pripažinti religinei bendruomenei nuosavybės teises į jos valdomą religinės paskirties nekilnojamąjį turtą. Projektui pritariame, pastabų ir pasiūlymų neturime.

Kėdainių šv. Jurgio parapijos klebonas



A. Stanevičius

Kauno Šv. Juozapo parapija 2016m. 07 mėn. 05 d.  
Įmonės kodas: 191142957 Nr. GR-9243

Adresas: Panerių g. 72, Kaunas, LT-48384

Tel. nr.: +370 37 362345, el. paštas: juozapas@kn.lcn.lt

LIETUVOS RESPUBLIKOS VYRIAUSYBEI


DĖL VYRIAUSYBĖS NUTARIMO PROJEKTO NR. 16-6729

2016-06-30

KAUNAS

Kauno Šv. Juozapo parapija (kodas 191142957) susipažino su derinti pateiktu Lietuvos Respublikos Vyriausybės nutarimo projektu Nr. 16-6729, kuriuo, be kita ko, siūloma pripažinti religinei bendruomenei nuosavybės teises į jos valdomą religinės paskirties nekilnojamąjį turtą. Projektui pritariame, pastabų ir pasiūlymų neturime.

Kauno Šv. Juozapo parapijos klebonas



kur. Jonas Bujokas



**LIETUVOS SENTIKIŲ BAŽNYČIA**

**FERMOS-RAGUVOS SENTIKIŲ RELIGINĖ BENDRUOMENĖ**

Lietuvos Respublikos teisingumo ministerijai

2016-07-03 Nr.

**DĖL VYRIAUSYBĖS NUTARIMO PROJEKTO Nr. 16-6729**

Fermos-Raguvos sentikių religinė bendruomenė dėl Lietuvos Respublikos Vyriausybės nutarimo „Dėl religinės paskirties nekilnojamojo turto nuosavybės teisės“ projekto Nr.16-6729 pagal kompetenciją pastabų ir pasiūlymų neturi.

Pirmininkas

Dvasinis tėvas



Nikola Vladimirov



**LIETUVOS SENTIKIŲ BAŽNYČIA**

I. kodas 192095033, Naujininkų g. 20, LT-02109, Vilnius  
el. paštas: [eugenij@gmail.com](mailto:eugenij@gmail.com) +370 5 2695766

LIETUVOS RESPUBLIKOS  
TEISINGUMO MINISTERIJA  
GAUTA  
20 16 m. 04 mėn. 04 d.  
Nr. 02-9312

Lietuvos Respublikos teisingumo ministerijai

2016-07 04 Nr.16-18

**DĖL VYRIAUSYBĖS NUTARIMO PROJEKTO Nr. 16-6729**

Lietuvos Sentikių Bažnyčia dėl Lietuvos Respublikos Vyriausybės nutarimo „Dėl religinės paskirties nekilnojamojo turto nuosavybės teisės“ projekto Nr. 16-6729 pagal kompetenciją pastabų ir pasiūlymų neturi.

**Priedai:**

1. 2016-07-03 Fermos Raguvos sentikių religinės bendruomenės atsakymas dėl Lietuvos Respublikos Vyriausybės nutarimo projekto Nr.16-6729.
2. 2015-11-03 Sidarių sentikių religinės bendruomenės atsakymas dėl Lietuvos Respublikos Vyriausybės nutarimo projekto Nr.16-6729.
- 6.2016-07-03 Smilgių sentikių religinės bendruomenės atsakymas dėl Lietuvos Respublikos Vyriausybės nutarimo projekto Nr.16-6729.

Lietuvos Sentikių Bažnyčios

Pirmininkas Dvasinis tėvas

Grigorij Bojarov





**LIETUVOS SENTIKIŲ BAŽNYČIA**

**SMILGIŲ SENTIKIŲ RELIGINĖ BENDRUOMENĖ**


Lietuvos Respublikos teisingumo ministerijai

2016-07-03 Nr.

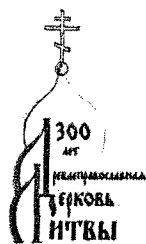
**DĖL VYRIAUSYBĖS NUTARIMO PROJEKTO Nr. 16-6729**

Smilgių sentikių religinė bendruomenė dėl Lietuvos Respublikos Vyriausybės nutarimo „Dėl religinės paskirties nekilnojamojo turto nuosavybės teisės“ projekto Nr.16-6729 pagal kompetenciją pastabų ir pasiūlymų neturi.

Pirmininkė



Jelena Orloviene



**LIETUVOS SENTIKIŲ BAŽNYČIA**

**SIDARIŲ SENTIKIŲ RELIGINĖ BENDRUOMENĖ**

Lietuvos Respublikos teisingumo ministerijai

2016-07-03 Nr.

**DĖL VYRIAUSYBĖS NUTARIMO PROJEKTO Nr. 16-6729**

Sidarių sentikių religinė bendruomenė dėl Lietuvos Respublikos Vyriausybės nutarimo „Dėl religinės paskirties nekilnojamojo turto nuosavybės teisės“ projekto Nr.16-6729 pagal kompetenciją pastabų ir pasiūlymų neturi.

Pirmininkas  
Dvasinis tėvas

Viktor Konošov

2016 m. 07 mėn. 11 d.  
Nr. 62-9489

Telšių vyskupija

**MOSĖDŽIO ŠV. ARKANGELO MYKOLO PARAPIJA**

Į.k.191279094 Muziejaus 2, Mosėdis Skuodo rajonas Telefonas 869813599

**DĖL VYRIAUSYBĖS NUTARIMO PROJEKTO NR 16-6729**


TM Teisinių institucijų departamento  
Teisinės veiklos koordinavimo skyriaus  
Vyriausiajam specialistui  
Donatui Glodeniui

2016 07 06 Nr.1

Mosėdžio parapijos klebonas Juozas Vaičius susipažino su derinti pateiktu Lietuvos Respublikos Vyriausybės nutarimo projektu Nr.16-6729, kuriuo, be kita ko, siūloma pripažinti religinei bendruomenei nuosavybės teises į jos valdomą religinės paskirties nekilnojamąjį turtą. Projektui pritariame, pastabų ir pasiūlymų neturime.

Pagarbiai  
Juozas Vaičius



  
Mosėdžio klebonas



**LIETUVOS RESPUBLIKOS VYRIAUSYBĖS KANCELIARIJA  
TEISĖS DEPARTAMENTAS**

**IŠVADA**

**DĖL LIETUVOS RESPUBLIKOS VYRIAUSYBĖS NUTARIMO „DĖL RELIGINĖS  
PASKIRTIES NEKILNOJAMOJO TURTO  
NUOSAVYBĖS TEISĖS“ PROJEKTO  
(TAP NR. TAP-16-1339(2); TAIS NR. 16-8528(2))**

2016-10-11 Nr. NV-3161

Vilnius

Įvertinę patikslinto, atsižvelgiant į ministerijų atstovų (viceministrų, ministerijų kanclerių) 2016 m. rugpjūčio 23 d. pasitarime pateiktas pastabas ir pasiūlymus, Projekto atitiktį įstatymams, Vyriausybės nutarimams ir teisės technikos reikalavimams, kitų pastabų, nei pateikta Teisės departamento 2016 m. rugpjūčio 3 d. išvados Nr. NV-2486 2 pastaboje dėl to, kad Projekto 2.1 papunktyje nurodytas turtas yra sudegęs ir neatitinka Lietuvos Respublikos religinių bendruomenių ir bendrijų nuosavybės teisės į religinės paskirties nekilnojamąjį turtą registravimo tvarkos įstatymo reikalavimų, neturime.

Teisės taikymo skyriaus vedėjas

Dainius Petravičius

Roberta Emilija Miliutienė, tel. 8 706 63761, el. p. roberta.miliutiene@lr.lt

**LIETUVOS RESPUBLIKOS  
VYRIAUSYBĖS NUTARIMO „DĖL RELIGINĖS PASKIRTIES NEKILNOJAMOJO  
TURTO NUOSAVYBĖS TEISĖS“ PROJEKTO (Nr. 16-8528)  
DERINIMO PAŽYMA**


<b>Institucijos pavadinimas, rašto data ir numeris</b>	<b>Pastabos ir pasiūlymai</b>	<b>Žyma apie nepriimtas (nurodyti motyvus) pastabas ir pasiūlymus</b>
<b>1</b>	<b>2</b>	<b>3</b>
LRVK Teisės departamento 2016-08-03 išvada Nr. NV-2468	1. Atkreipiame dėmesį į tai, kad Projekto 1.1 papunktyje nurodytas pastas – bažnyčia, unikalus Nr. 5301-8000-1015, įregistruotas Nekilnojamojo turto registre valstybės vardu, todėl, vadovaujantis Religinių bendruomenių ir bendrijų prašymų įregistruoti nuosavybės teisę į religinės paskirties nekilnojamąjį turtą nagrinėjimo tvarkos aprašo, patvirtinto Vyriausybės 2012 m. gegužės 29 d. nutarimu Nr. 622 „Dėl Religinių bendruomenių ir bendrijų prašymų įregistruoti nuosavybės teisę į religinės paskirties nekilnojamąjį turtą nagrinėjimo tvarkos aprašo patvirtinimo“, 5.1 papunkčiu, Projektas turi būti suderintas su Aplinkos ministerija. Ta pati pastaba taikytina dėl Projekto 3 punkte, 4 punkte, 5 punkte nurodyto nekilnojamojo turto.	Neatsižvelgta.  Nuo 2014 m. spalio 1 d. įsigaliojus Valstybės ir savivaldybių turto valdymo, naudojimo ir disponavimo juo įstatymo naujai redakcijai, pasikeitus Aplinkos ministerijos ir Finansų ministerijos reguliavimo sritims ir valstybės turto valdymo politikos formavimą iš Aplinkos ministerijos perėmus Finansų ministerijai, nutarimų projektai yra derinami su šia ministerija. Pažymėtina, kad pati Aplinkos ministerija derindama vieną iš analogiškų Teisingumo ministerijos pateiktų nutarimų projektų (14-14155) yra pateikusi Teisingumo ministerijai tokią pastabą 2014-12-31 raštu Nr. (9-4)-D8-9555, todėl vėliau Teisingumo ministerija analogiškus nutarimų projektus derindavo jau su Finansų ministerija.
	2. Iš esmės pritardami Valstybės įmonės Registrų centro 2015 m. lapkričio 18 d. rašte Nr. (1.1.35.)s-5452 išdėstytai 4 pastabai, atkreipiame dėmesį į tai, kad Panevėžio vyskupijos kurija 2015 m. birželio 2 d. pažymoje Nr. 128/15 nurodė, jog „po 1996 metų gaisro likę bažnyčios pamatai ir tvora naudojami kaip naujosios bažnyčios priklausiniai“. Be to, kadastro duomenų byloje Nr. 67/1125	Neatsižvelgta  Įstatymo tikslas yra sudaryti galimybes įregistruoti religinėms bendruomenėms nuosavybės teises į tą religinės paskirties nekilnojamąjį turtą, kuris buvo paliktas joms faktiškai naudotis sovietmečiu, ir toliau naudotas pagal paskirtį atkūrus Lietuvos nepriklausomybę.  Pažymėtina ir tai, kad turimi dokumentai neleidžia abejoti, jog 1996 m. rugpjūčio 25 d. sudegęs Grūžių

1	2	3
	<p>nurodyta, kad bažnyčia, unikalus Nr. 4400-3817-5382, sudegusi, likę pamatai, baigtumo procentas 13. Pažymėtina, kad Lietuvos Respublikos religinių bendruomenių ir bendrijų nuosavybės teisės į religinės paskirties nekilnojamąjį turtą registravimo tvarkos įstatymo (toliau – Įstatymas) 2 straipsnio 3 dalyje yra nurodyta, jog teisės aktų nustatyta tvarka nustačiusi, kad nekilnojamas daiktas yra maldos namai ar varpinės ir kad religinė bendruomenė ar bendrija juo šiuo metu naudojasi pamaldoms ar religinėms apeigoms atlikti, Lietuvos Respublikos Vyriausybė priima nutarimą dėl šio nekilnojamojo turto nuosavybės teisės.</p> <p>Atsižvelgiant į tai, kad Projektu pripažįstama bažnyčia yra sudegusi, abejotina, ar Projekto 2.1 papunktyje nurodytas nekilnojamasis turtas atitiktų minėtus Įstatymo reikalavimus.</p>	<p>parapijos pastatas buvo naudojamas religiniais tikslais iki gaisro, kuris, žinoma, reiškė neįveikiamą ir nuo pačios religinės bendruomenės nepriklausančią kliūtį įprastiniam pastato naudojimui religiniais tikslais (pamaldoms). Taigi, pastatas buvo naudojamas pamaldoms atlikti prieš sovietų okupaciją, jos metu ir po jos. Tuo pačiu pažymėtina, kad nėra jokių duomenų, kad kas nors kitas (ne minėta religinė bendruomenė) koku nors kitu nei religiniu tikslu naudotų išlikusius bažnyčios pamatus. Tai, kad pastato likučiai tebetarnauja religiniams tikslams, patvirtinama Panevėžio vyskupijos kurijos pažymoje bei Pasvalio rajono savivaldybės administracijos 2016-05-16 rašte.</p> <p>Atsižvelgiant į aukščiau išdėstytą, manytume, kad faktas, jog religinė bendruomenė susidūrė su <i>force majeure</i> pilnai naudojant pastatą religiniams tikslams 1996 m., nėra pakankamas pagrindas netenkinti religinės bendruomenės prašymo.</p>
	<p>3. Kartu su Projektu nėra pateikti Nekilnojamojo turto registro centrinio duomenų banko išrašai, patvirtinantys Projekto 2.2 papunktyje nurodyto nekilnojamojo daikto – tvoros, kaip priklausinio įregistravimą Nekilnojamojo turto registre, todėl siūlytina Projekto 2.2 papunktyje atsisakyti informacijos apie Projekto 2.2 papunktyje nurodyto nekilnojamojo daikto kaip priklausinio pateikimo.</p>	<p>Neatsižvelgta</p> <p>Religinių bendruomenių ir bendrijų nuosavybės teisės į religinės paskirties nekilnojamąjį turtą registravimo tvarkos įstatymo 1 straipsnio 1 dalis nustato, kad įstatymas taikomas religinės paskirties nekilnojamajam turtui – maldos namams (bažnyčioms, cerkvėms, koplyčioms ir kt.), varpinėms ir šio turto priklausiniams (kaip jie apibrėžti Lietuvos Respublikos civilinio kodekso 4.19 straipsnyje). Taigi, minėta Įstatymo nuostata neleidžia religinių bendrijų nuosavybe pripažinti pastatų, kurie nėra savaime religinės paskirties arba – religinės paskirties objektų priklausiniai. Neįvardinus tvoros kaip priklausinio jos nebūtų galima įtraukti į nutarimo projektą.</p>

1	2	3
		Projekto 2.2 papunktyje įvardintas statinys – tvora – atitinka CK 4.19 straipsnyje pateiktą priklausinio apibrėžimą („Priklausiniais laikomi savarankiški pagrindiniam daiktui tarnauti skirti antraeiliai daiktai, kurie pagal savo savybes yra nuolat susiję su pagrindiniu daiktu“).

Teisingumo ministras  
  
 Juozas Bernatoni

Siūlau įtraukti į Vyriausybės posėdžio (pasitarimo) darbotvarkės projektą




2016-10-12

Dėl religinės paskirties nekilnojamojo turto nuosavybės teisės (TAP-16-1339/16-8528(2))

**Pranešėjas:** teisingumo ministras J. Bernatoniš

**Dalyvauja:** TM Teisinių institucijų departamento Teisinės veiklos koordinavimo skyriaus vyr. specialistas D. Glodenis

**Klausimo kuratorius:** N. Makštelienė



2016-08-16

<p>Apsvarstyta ministerijų atstovų pasitarime</p> <p>2016-08-23 (data)</p>	<p>Ministerijų atstovų pasitarimo protokolo išrašas</p> <ol style="list-style-type: none"> <li>1. Pasiūlyti Teisingumo ministerijai įvertinti Vyriausybės kanceliarijos Teisės departamento ir Viešojo valdymo ir socialinės aplinkos departamento Švietimo, mokslo ir kultūros skyriaus pastabas.</li> <li>2. Patikslintą projektą svarstyti Vyriausybės posėdžio B dalyje.</li> </ol> <p>2016-08-23</p>
<p>Informacija apie projekto svarstymą Vyriausybės pasitarime ar/ir Vyriausybės posėdyje</p>	<p>Papildoma informacija</p>

prie 13 klausimo (LRVpos.)

LIETUVOS RESPUBLIKOS  
TEISINGUMINIS  
2015 m. 06 30 d.  
Nr. 6R-9099

**DOTNUVOS VIEŠPATIES APREIŠKIMO ŠVČ. M. MARIJAI PARAPIJA**

Kodas 190485522, Vytauto g. 57, LT-58387 Dotnuvos mstl., Kėdainių r. sav.  
tel. (8 347) 39306, el. p. dotnuva@kaunas.lcn.lt

Dotnuva, 2015 06 12  
Nr. 47

Lietuvos Respublikos teisingumo ministerijai

Kopija  
Lietuvos Respublikos Vyriausybei


**DĖL NUOSAVYBĖS TEISĖS Į RELIGINĖS PASKIRTIES NEKILNOJAMĄJĮ TURĄ  
PRIPAŽINIMO**

Vadovaudamiesi Lietuvos Respublikos religinių bendruomenių ir bendrijų nuosavybės teisės į religinės paskirties nekilnojamąjį turtą registravimo tvarkos įstatymu, prašome pripažinti Dotnuvos Viešpaties Apreiškimo Švč. M. Marijai parapijai nuosavybės teises į religinės paskirties nekilnojamąjį turtą, esantį Kėdainių rajono savivaldybėje, Dotnuvos miestelyje, Vytauto g. 61 – bažnyčią (unikalus numeris 5301-8000-1015) ir jo priklausinius: tvorą su vartais (unikalus numeris 4400-2381-7687).

**PRIDEDAMA:**

1. Religinės bendrijos vyriausiosios vadovybės Lietuvoje pažyma, 1 lapas.
2. Nekilnojamojo daikto kadastro duomenų byla, 14 lapų (siunčiama Teisingumo ministerijai).

Pagarbiai



Kun. Gražvydas Geresionis  
Dotnuvos Viešpaties Apreiškimo Švč. M. Marijai parapijos klebonas

2016 m. 01 mėn. 15

ER-737

FD 96000000 710



## KĖDAINIŲ RAJONO SAVIVALDYBĖS ADMINISTRACIJA

Biudžetinė įstaiga. J. Basanavičiaus g. 36, LT-57288 Kėdainiai, tel. (8 347) 69 550, faks. (8 347) 61 125  
el. p. [administracija@kedainiai.lt](mailto:administracija@kedainiai.lt). Duomenys kaupiami ir saugomi Juridinių asmenų registre, kodas 188768545

Lietuvos Respublikos  
teisingumo ministerijai  
Gedimino pr. 30,  
LT-01104 Vilnius

2016-01-15 Nr. AS-108

[ 2015-09-17 Nr. (8.3.44.)-7R-6539

### DĖL INFORMACIJOS APIE RELIGINĖS PASKIRTIES NEKILNOJAMĄJĮ TURĄ

Kėdainių rajono savivaldybės administracija informuoja, kad Dotnuvos seniūnijos duomenimis, Dotnuvos Viešpaties Apreiškimo Švč. M. Marijai bažnyčios pastatas ir jo priklausiniai, esantys Dotnuvos mstl., Vytauto g. 61, sovietinės okupacijos laikotarpiu bei - laikotarpiu nuo Lietuvos nepriklausomybės atkūrimo iki šios dienos, t.p. ir šiuo metu buvo ir yra naudojami religinėms apeigoms atlikti.

Administracijos direktorius

Ovidijus Kačiulis

Margarita Rukšienė, tel. (8~347) 6 95 78, el.p. [margarita.ruksiene@kedainiai.lt](mailto:margarita.ruksiene@kedainiai.lt). Originalas nebus siunčiamas.

6.1. [X]	Turto patikėjimo teisė
Patikėtinis:	Kėdainių rajono savivaldybės taryba, a.k. 188609169
Daiktas:	pastatas Nr. 5301-8000-1015, aprašytas p. 2.1.
Įregistravimo pagrindas:	1959-05-06 DŽDT vykdomojo komiteto sprendimas Nr. 155
Išregistravimo pagrindas:	2016-04-21 Asmens prašymas Nr. AS-1603
Įrašas galioja:	Nuo 1959-05-06 iki 2016-04-25

---

**7. Juridiniai faktai:** įrašų nėra

---

**8. Žymos:** įrašų nėra

---

**9. Specialiosios žemės ir miško naudojimo sąlygos:** įrašų nėra

---

**10. Daikto registravimas ir kadastro žymos:** įrašų nėra

---

**11. Registro pastabos ir nuorodos:**

Valstybinės nuosavybės teisė įregistruota Dotnuvos m.vykdomajam komitetui.

---

**12. Kita informacija:**

Archyvinės bylos Nr.: 53/5093

---

**13. Informacija apie duomenų sandoriui tikslinimą:** įrašų nėra

---

**14. Asmenvardžių istorija:** įrašų nėra

2016-05-24 14:26:43

Dokumentą atspausdino

SIGITA PANOVIENĖ



**Valstybės įmonės Registrų centro Kauno filialas**

**NEKILNOJAMOJO DAIKTO  
KADASTRINIŲ MATAVIMŲ BYLA**

**Tomas: 1**

**Nekilnojamojo turto objektas: Statinys (statiniai)**

**Bylos Nr.: 53/5093**

**Registro Nr.: 35/10898 (Statiniai)**

**Adresas: Kėdainių r. sav. Dotnuvos mstl. Vytauto g. 61**

**Lapų skaičius: 14**

## Pagrindinio pastato, jo dalių ir priestatų kadastro duomenys

Adresas Kėdainių r. sav. Dotnuvos mstl. Vytauto g. 61

Unikalus Nr. 5301-8000-1015

Viso pastato			
Bendras plotas: kv. m	1052,57	Baigtumo procentas: %	100
Tūris: kub. m	17981	Koordinatė X:	6136543
Užstatytas plotas: kv. m	1267	Koordinatė Y:	493011
Plotas bruto: kv. m	1393	Statinio kategorija:	Ypatingas

Kadastro duomenys	Pagrindinis pastatas	Rūsų (pusrūsų)	Pastogės patalpos
Duomenys užfiksuoti	2012-06-14	X	X
Žymėjimas	IR1p	R	
Paskirtis	Religinė	X	X
Pavadinimas	Bažnyčia	X	X
Statybos pradžios metai:	1790	1790	
Statybos pabaigos metai:	1790	1790	
Rekonstravimo pradžios metai:			
Rekonstravimo pabaigos metai:			
Kap. remonto pradžios metai:			
Kap. remonto pabaigos metai:			
Modernizavimo pradžios metai:			
Modernizavimo pabaigos metai:			
Papr. remonto pradžios metai:			
Papr. remonto pabaigos metai:			
Baigtumo procentas: %	100	100	
Aukštų skaičius:	1		
Tūris: kub. m	17310	158	
Bendras plotas: kv. m	912,53	56,98	
Pamatai:	Akmuo		
Sienos:	Plytos	Plytos	
Perdanga:	Plytos	Plytos	
Stogo konstrukcija:	Šlaitinis		
Stogo danga:	Metalas		
Išorės apdaila:	Nėra	Nėra	
Pertvaros:	Nėra	Nėra	
Grindys:	Lentos	Nėra	
Langai:	Mediniai	Nėra	
Durys:	Medinės	Medinės	
Vidaus apdaila:	Dažai	Nėra	
Šildymas:	Nėra		
Vandentiekis:	Nėra		
Nuotekų šalinimas:	Nėra		
Dujos:	Gamtinės		
Karštas vanduo:	Nėra		
Elektra:	Yra		
Viryklė:	Elektrinė		

21-Bir-2012 15:06:31



\* 1 0 3 0 7 2 2 2 9 6 \*

Lapas 1 iš 2

Pagrindinio pastato, jo dalių ir priestatų kadastro duomenys

Kadastro duomenys	Priestatas	Priestatas	Priestatas
Duomenys užfiksuoti	2012-06-14	2012-06-14	
Žymėjimas	1r1p	2r1p	
Pavadinimas	Priestatas	Priestatas	
Statybos pradžios metai:	1790	1790	
Statybos pabaigos metai:	1790	1790	
Rekonstravimo pradžios metai:			
Rekonstravimo pabaigos metai:			
Kap. remonto pradžios metai:			
Kap. remonto pabaigos metai:			
Modernizavimo pradžios metai:			
Modernizavimo pabaigos metai:			
Papr. remonto pradžios metai:			
Papr. remonto pabaigos metai:			
Baigtumo procentas: %	100	100	
Aukštų skaičius:	1	1	
Tūris: kub. m	413	100	
Bendras plotas: kv. m	61,11	21,95	
Užstatytas plotas: kv. m	83	27	
Pamatai:	Akmuo	Akmuo	
Sienos:	Plytos	Plytos	
Perdanga:	Plytos	Medis	
Stogo konstrukcija:	Šlaitinis	Šlaitinis	
Stogo danga:	Metalas	Metalas	
Išorės apdaila:	Nėra	Nėra	
Pertvaros:	Plytos	Nėra	
Grindys:	Lentos	Lentos	
Langai:	Mediniai	Mediniai	
Durys:	Medinės	Medinės	
Vidaus apdaila:	Dažai	Dažai	



## Pagrindinio pastato, jo dalių ir priestatų įkainojimas (perkainojimas)

Adresas Kėdainių r. sav. Dotnuvos mstl. Vytauto g. 61

Unikalus Nr. 5301-8000-1015

Vertės nustatymo data	I(P)	Žymėjimas	Pavadinimas	Kasmetinis vertės mažinimo koeficientas	Matavimo vienetas	Kiekis	Kainynas ir lentelė	Vieneto statybos vertė po indeksavimo, Lt	Atkūrimo kaštai (statybinė vertė), Lt	Nusidėėjimas %	Atkuriamoji vertė, Lt	Vietovės pataisos koeficientas	Vidutinė rinkos vertė, Lt
1	2	3	4	5	6	7	8	9	10	11	12	13	14
2012-06-14		1R1p	Bažnyčia	0.8	kub. m	17981		486	8739000	70	2622000	1.0	2622000
	P	1R1p	Bažnyčia	0.8	kub. m	17310	NTK 2012-2.19.1	487		70			
	I	R	Rūsys	0.8	kub. m	158	NTK 2012-2.19.1	349		70			
	P	1r1p	Priestatas	0.8	kub. m	413	NTK 2012-2.19.1	487		70			
	I	2r1p	Priestatas	0.8	kub. m	100	NTK 2012-2.19.1	487		70			

Parengė Matininkė Ramunė Karpavičienė




# Pagrindinio pastato vidaus plotų eksplikacija

3 FORMA

Adresas Kėdainių r. sav. Dotnuvos mstl. Vytauto g. 61

Unikalus Nr. 5301-8000-1015

Pavadinimas Bažnyčia

Žymėjimas 1R1p

Paskirtis Religinė

Matavimų data 2012-06-14

Aukšto Nr.	Patalpos pažymėjimas plane		Patalpų pavadinimas	Gyvenamosios paskirties patalpų								Negyvenamosios paskirties patalpų	
	1 simbolis	2 simbolis		Bendras plotas m <sup>2</sup>	Naudingas plotas m <sup>2</sup>	Iš to skaičiaus			Pagalbinis nenaudingas plotas m <sup>2</sup>	Rūšių (pusrūšių) plotas m <sup>2</sup>	Garažų plotas m <sup>2</sup>	Pagrindinis plotas m <sup>2</sup>	Pagalbinis plotas m <sup>2</sup>
						Gyvenamas plotas m <sup>2</sup>	Verslo plotas m <sup>2</sup>	Pagalbinis naudingas plotas m <sup>2</sup>					
1	2	3	4	5	6	7	8	9	10	11	12	13	14
R	R	1	Rūsys	34,36									34,36
R	R	2	Rūsys	22,62									22,62
Iš viso rūsyje ( 2 patalpos )				56,98									56,98
1	1	1	Nava	806,34								806,34	
1	1	2	Pagalbinė patalpa	21,95									21,95
1	1	3	Pagalbinė patalpa	6,91									6,91
1	1	4	Zakristija	38,64								38,64	
1	1	5	Zakristija	22,47								22,47	
1	1	6	Pagalbinė patalpa	0,90									0,90
1	1	7	Choristų salė	98,38								98,38	
Iš viso pirmame aukšte ( 7 patalpos )				995,59								965,83	29,76



1 0 3 0 7 2 3 7 3 4 \*

21-Bir-2012 15:06:32

Lapas 1 iš 2

## Grūžių Švč. M. Marijos parapija

I.k. 191262426 Grūžiai, LT-39362 Pasvalio r.

Lietuvos Respublikos Vyriausybei

2016-09-28 Nr. 34/16

Lietuvos Respublikos teisingumo ministerijai

### **DĖL NUOSAVYBĖS TEISĖS Į RELIGINĖS PASKIRTIES NEKILNOJAMĄJĮ TURĄ**

Patikslindamas 2015 m. gegužės 27 d. prašymą Nr. 08/15, prašau pripažinti Grūžių Švč. Mergelės Marijos parapijai nuosavybės teises į religinės paskirties nekilnojamąjį turą – bažnyčią (unikalus numeris 4400-3817-5382) ir jos priklausinį tvorą (4400-3817-5403), esantį Pasvalio rajono savivaldybėje, Grūžių kaime.

Grūžių Švč. Mergelės Marijos parapija bažnyčią ir jos priklausinį tvorą nuosavybės teise valdė nuo 1921 m. iki 1948 m. birželio 19 d. ir nepertraukiamai naudojos jomis nuo 1948 m. birželio 19 d. iki 1996 m. rugpjūčio 25 d. bažnyčios gaisro.

Po 1996 m. rugpjūčio 25 d. bažnyčios gaisro religinės apeigos atliekamos prie likusios bažnyčios dalies.

Pagarbiai

Grūžių Švč. Mergelės Marijos parapijos  
administratorius



  
Kun. Raimundas Simonavičius

## Grūžių Švč. M. Marijos parapija

Į.k. 191262426 Grūžiai  
LT-39362 Pasvalio r.

PRAŠYMAS  
Reg.nr. 08/15  
Grūžiai  
2015 05 27

LIETUVOS RESPUBLIKOS  
TEISINGUMO MINISTERIJAI

Kopija LR Vyriausybei

Prašau pripažinti Grūžių Švč. M. Marijos parapijai (į.k. 191262426) nuosavybės teises į bažnyčios priklausinius - senosios bažnyčios pamatus, unikalus numeris 4400-3817-5382, ir tvorą, unikalus numeris 4400-3817-5403, esančius Grūžių k., Pasvalio r.

Grūžių parapija šiuos pastatus nuosavybės teise valdė nuo 1921 m. iki 1948 m. birželio 19 d. ir nepertraukiamai jais naudojos (vyko pamaldos, buvo apmokamos komunalinės paslaugos bei atliekama pastatų priežiūra) nuo 1948 m. birželio 19 d. iki 1996 m. rugpjūčio 25 d. bažnyčios gaisro.



Kun. Raimundas Simonavičius  
Grūžių Švč. M. Marijos  
parapijos administratorius

Priedai:

1. Panevėžio vyskupijos kurijos pažyma.
2. Nekilnojamojo daikto kadastrinių matavimų byla.



## PASVALIO RAJONO SAVIVALDYBĖS ADMINISTRACIJA

Biudžetinė įstaiga, Vytauto Didžiojo a. 1, 39143 Pasvalys, tel. (8 451) 54 133,  
faks. (8 451) 54 134/30, el. p. rastine@pasvalys.lt.  
Duomenys kaupiami ir saugomi Juridinių asmenų registre, kodas 188753657.

Lietuvos Respublikos teisingumo  
ministerijai  
Gedimino pr.30,  
01104 Vilnius

2015-07-01 Nr. ARB-1375  
[ 2015-06-29 Nr. (8.3.44.)-7R-4289

### DĖL INFORMACIJOS APIE RELIGINĖS PASKIRTIES NEKILNOJAMĄJĮ TURĄ

Pranešame, kad pastatas-kultūros namai, esantis Pasvalio rajono savivaldybėje, Vaškų sen., Grūžių k., Julijono Lindės-Dobilo g. 18 (unikalus Nr. 6797-3007-3016), Pasvalio rajono savivaldybės tarybos 1999 m. kovo 31 d. sprendimu Nr. 29 „Dėl Grūžių kultūros namų perdavimo“, sudegus senajai Grūžių bažnyčiai, buvo perduotas Grūžių Švč. M. Marijos parapijai ir šiuo metu nuosavybės teise įregistruotas minėtos parapijos vardu. Senosios bažnyčios pamatai (unikalus Nr. 4400-3817) ir tvora (unikalus Nr. 4400-3817-5403) sovietinės okupacijos laikotarpiu bei laikotarpiu nuo Lietuvos nepriklausomybės atkūrimo iki šios dienos priklauso Grūžių Švč. M. Marijos parapijai.

Administracijos direktoriaus pavaduotojas,  
pavduojantis administracijos direktorių

Paulius Petkevičius

Virginija Antanavičienė, tel. (8 451) 54 114, el. p. v.antanaviciene@pasvalys.lt



euras.lt



**Valstybės įmonės Registrų centro Panevėžio filialas**

**NEKILNOJAMOJO DAIKTO  
KADASTRINIŲ MATAVIMŲ BYLA**

**Tomas: 1**

**Nekilnojamojo turto objektas: Statinys (statiniai)**

**Bylos Nr.: 67/1125**

**Registro Nr.: 35/12351 (Statiniai)**

**Adresas: Pasvalio r. sav. Grūžių k.**

**Lapų skaičius: 45**

## Pagrindinio pastato, jo dalių ir priestatų kadastro duomenys

Adresas Pasvalio r. sav. Grūžių k.

Unikalus Nr. 4400-3817-5382

Pastaba Sudegusi, likę pamatai

Viso pastato			
Bendras plotas: kv. m	0	Baigtumo procentas: %	13
Tūris: kub. m	200	Koordinatė X:	6219433,42
Užstatytas plotas: kv. m	300	Koordinatė Y:	509711,82
Plotas bruto: kv. m	286	Statinio kategorija:	Neypatingas
Daikto būklė:	Fiziškai pažeistas		

Kadastro duomenys	Pagrindinis pastatas	Rūsiai (pusrūsiai)	Pastogės patalpos
Duomenys užfiksuoti	2015-05-13	X	X
Žymėjimas	4R1ž		
Paskirtis	Religinė	X	X
Pavadinimas	Bažnyčia	X	X
Statybos pradžios metai:	1740		
Statybos pabaigos metai:	1740		
Rekonstravimo pradžios metai:			
Rekonstravimo pabaigos metai:			
Kap. remonto pradžios metai:			
Kap. remonto pabaigos metai:			
Modernizavimo pradžios metai:			
Modernizavimo pabaigos metai:			
Papr. remonto pradžios metai:			
Papr. remonto pabaigos metai:			
Baigtumo procentas: %	13		
Aukštų skaičius:	0		
Tūris: kub. m	200		
Bendras plotas: kv. m	0		
Pamatai:	Akmuo		
Sienos:	Nėra		
Perdanga:	Nėra		
Stogo konstrukcija:	Nėra		
Stogo danga:	Nėra		
Išorės apdaila:	Nėra		
Pertvaros:	Nėra		
Grindys:	Nėra		
Langai:	Nėra		
Durys:	Nėra		
Vidaus apdaila:	Nėra		
Šildymas:	Nėra		
Vandentiekis:	Nėra		
Nuotekų šalinimas:	Nėra		
Dujos:	Nėra		
Karštas vanduo:	Nėra		

15-Geg-2015 11:52:17



\* 1 0 5 3 7 9 8 5 0 9 \*

Lapas 1 iš 2

## Kitų statinių kadastro duomenys

Adresas Pasvalio r. sav. Grūžių k.

Unikalus Nr. 4400-3817-5403

Pavadinimas Tvora

Pažymėjimas plane t

Paskirtis Kiti inžineriniai statiniai

Aprašymas

Kad. duomenų nustatymo 2015-05-13

## Statinio duomenys

Statybos pradžios metai:	1740	Modernizavimo pradžios metai:	
Statybos pabaigos metai:	1740	Modernizavimo pabaigos metai:	
Rekonstravimo pradžios metai:		Papr. remonto pradžios metai:	
Rekonstravimo pabaigos metai:		Papr. remonto pabaigos metai:	
Kap. remonto pradžios metai:		Statinio kategorija:	I grupės nesudėtingas
Kap. remonto pabaigos metai:		Daikto būklė:	

## Statinio sudėtinių dalių kadastro duomenys

Pažymėjimas plane	Sudėtinė dalis		
t	Tvora		
Statybos pradžios metai:	1740	Plotis: m	
Statybos pabaigos metai:	1740	Plotas: kv. m	221
Rekonstravimo pradžios metai:		Tūris: kub. m	
Rekonstravimo pabaigos metai:		Gylis: m	
Kap. remonto pradžios metai:		Baigtumo procentas: %	100
Kap. remonto pabaigos metai:		Aukštis: m	1,3
Modernizavimo pradžios metai:		Ilgis: m	170
Modernizavimo pabaigos metai:		Skersmuo: mm	
Papr. remonto pradžios metai:		Medžiaga:	Metalas
Papr. remonto pabaigos metai:		Markė:	
Kiekis: vnt.			

Parengė Matavimų specialistė Alma Povilonienė

Tikrino Matininkė Orinta Malčiauskienė

A.V.



## Kitų statinių įkainojimas (perkainojimas)

Adresas Pasvalio r. sav. Grūžių k.

Unikalus Nr. 4400-3817-5403

Pavadinimas	Vertės nustatymo data	Įkainojimas (I), Perkainojimas (P)	Kasmetinis vertės mažinimo koeficientas	Matavimo vienetas	Kiekis	Kainynas ir lentelė	Vieneto statybos vertė po indeksavimo, Eur	Atkūrimo kaštai (statybinė vertė), Eur	Nusidėvėjimas %	Atkuriamoji vertė, Eur	Vietovės pataisos koeficientas	Vidutinė rinkos vertė, Eur
1	2	3	4	5	6	7	8	9	10	11	12	13
Tvora t	2015-05-13	I	5	m	170	NTK 2015-5.3.8	111,79	19000	75	4750	0.26	1240
Viso								19000		4750		1240

Parengė Matavimų specialistė Alma Povilonienė

Tikrino Matininkė Orinta Malčiauskienė

A.V.



1053794265

**KAUNO ŠVČ. M. MARIJOS ĖMIMO Į DANGŲ (VYTAUTO DIDŽIOJO)  
REKTORATAS**

Kodas 191160599 Aleksoto g. 3, LT-44280 Kaunas  
tel. (8 37) 203854, el. p. vytautine@jkaunas.lcn.lt

Kaunas, 2015 06 12  
Nr. 178

Lietuvos Respublikos teisingumo ministerijai

Kopija  
Lietuvos Respublikos Vyriausybei


**DĖL NUOSAVYBĖS TEISĖS Į RELIGINĖS PASKIRTIES NEKILNOJAMĄJĮ TURĄ  
PRIPAŽINIMO**

Vadovaudamiesi Lietuvos Respublikos religinių bendruomenių ir bendrijų nuosavybės teisės į religinės paskirties nekilnojamąjį turtą registravimo tvarkos įstatymu, prašome pripažinti Kauno Švč. M. Marijos Ėmimo į dangų (Vytauto Didžiojo) rektoratui nuosavybės teises į religinės paskirties nekilnojamąjį turtą, esantį Kauno miesto savivaldybėje, Kauno mieste, Aleksoto g. 3 – bažnyčią (unikalus numeris 1940-9000-1012).

**PRIDEDAMA:**

1. Religinės bendrijos vyriausiosios vadovybės Lietuvoje pažyma, 1 lapas.
2. Nekilnojamojo daikto kadastro duomenų byla, 12 lapų (siunčiama Teisingumo ministerijai).

Pagarbiai

  
Kun. Kęstutis Rugevičius  
Kauno Švč. M. Marijos Ėmimo į dangų (Vytauto Didžiojo) bažnyčios rektorius

**VALSTYBĖS ĮMONĖ REGISTRŲ CENTRAS**

Vinco Kudirkos g. 18-3, LT-03105 Vilnius, tel. (5) 2688 262, faks. (5) 2688 311,  
el.p. info@registrucentras.lt

**NEKILNOJAMOJO TURTO REGISTRO CENTRINIO DUOMENŲ BANKO  
IŠRAŠAS  
su istorija**

2016-04-27 16:52:25

**1. Nekilnojamojo turto registre įregistruotas turtas:**

Registro Nr.: 20/201365  
Registro tipas: Statiniai  
Sudarymo data: 1986-12-20  
Adresas: Kaunas, Aleksoto g. 3  
Registro tvarkytojas: Valstybės įmonės Registrų centro Kauno filialas

**2. Nekilnojamieji daiktai:**

2.1. Pastatas - Bažnyčia  
Unikalus daikto numeris: 1940-9000-1012  
Daikto pagrindinė naudojimo paskirtis: Religinė  
Pažymėjimas plane: 1H1p  
Statybos pabaigos metai: 1409  
Šildymas: Nešildomas  
Sienos: Plytų mūras  
Stogo danga: Keramika  
Aukštų skaičius: 1  
Bendras plotas: 539.83 kv. m  
Pagrindinis plotas: 539.83 kv. m  
Tūris: 6409 kub. m  
Užstatytas plotas: 713.45 kv. m  
Koordinatė X: 6084332.87  
Koordinatė Y: 492731.32  
Kadastru duomenų nustatymo data: 1990-06-13

2.2. Priklausinys: Kiti inžineriniai statiniai - Kiemo statiniai  
Priklausanti dalis: 1/1 priklauso pastatui Nr. 1940-9000-1012, aprašytam p. 2.1.  
Aprašymas / pastabos: (kiemo aikštelė).  
Unikalus daikto numeris: 1940-9000-1023  
Daikto pagrindinė naudojimo paskirtis: Kiti inžineriniai statiniai  
Statybos pabaigos metai: 1980  
Kadastru duomenų nustatymo data: 1990-06-13

**3. Daikto priklausiniai iš kito registro: įrašų nėra**

**4. Nuosavybė:**

4.1. Nuosavybės teisė  
Savininkas: LIETUVOS RESPUBLIKA, a.k. 111105555  
Daiktas: pastatas Nr. 1940-9000-1012, aprašytas p. 2.1.

**Dalintis**

## Švč. M. Marijos Ėmimo į dangų bažnyčia, vad. Vytauto Didžiojo

★★★★★

Aprašymas

**Unikalus objekto kodas**

825

**Pilnas pavadinimas**

Švč. M. Marijos Ėmimo į dangų bažnyčia, vad. Vytauto Didžiojo

**Adresas**

Aleksoto g. 3, Kaunas, Kauno m. sav.

**Iregistravimo registre data**

1992-04-30

**Statusas**

Paminklas

**Rūšis**

Nekilnojamas

**Teritorijos**

KVR objektas: 2200 kv. m

**Vertybė pagal sandarą**

Pavienis objektas

**Seni kodai**

Kodas registre iki 2005.04.19: S240P

Nr. Lietuvos Respublikos kultūros paminklų sąrašė: AtR79

**Amžius**

XV, XIX a.

**Dokumentai**

1. KVAD įsakymas; 1996-12-23 ; Nr. 161 ;
2. Dėl skelbimo kultūros paminklais; 2002-10-15 ; Nr. 1634 ;
3. Dėl pripažinimo valstybės saugomu; 2005-04-29 ; Nr. IV-190;

Nuotraukos



FF1

**Valstybės įmonės Registrų centro Kauno filialas**

**NEKILNOJAMOJO DAIKTO  
KADASTRINIŲ MATAVIMŲ BYLA**

**Tomas: 1**

**Nekilnojamojo turto objektas: Statinys (statiniai)**

**Bylos Nr.:**

**Registro Nr.: 20/201365 (Statiniai)**

**Adresas: Kauno m. sav. Kauno m. Aleksoto g. 3**

**Lapų skaičius: 12**



## Pagrindinio pastato, jo dalių ir priestatų kadastro duomenys

**Adresas** Kauno m. sav. Kauno m. Aleksoto g. 3

**Unikalus Nr.** 1940-9000-1012

Viso pastato			
Bendras plotas: kv. m	564,78	Baigtumo procentas: %	100
Tūris: kub. m	6823	Koordinatė X:	6084329
Užstatytas plotas: kv. m	718	Koordinatė Y:	492728
Plotas bruto: kv. m	907	Statinio kategorija:	Ypatingas
Daikto būklė:			

Kadastro duomenys	Pagrindinis pastatas	Rūsų (pusrūsų)	Pastogės patalpos
Duomenys užfiksuoti	2015-02-26	X	X
Žymėjimas	IR1p	R	
Paskirtis	Religinė	X	X
Pavadinimas	Bažnyčia	X	X
Statybos pradžios metai:	1400	1400	
Statybos pabaigos metai:	1409	1409	
Rekonstravimo pradžios metai:			
Rekonstravimo pabaigos metai:			
Kap. remonto pradžios metai:			
Kap. remonto pabaigos metai:			
Modernizavimo pradžios metai:			
Modernizavimo pabaigos metai:			
Papr. remonto pradžios metai:			
Papr. remonto pabaigos metai:			
Baigtumo procentas: %	100	100	
Aukštų skaičius:	1		
Tūris: kub. m	6227	560	
Bendras plotas: kv. m	473,62	91,16	
Pamatai:	Akmenbetonis		
Sienos:	Plytos	Plytos	
Perdanga:	Plytos	Plytos	
Stogo konstrukcija:	Šlaitinis		
Stogo danga:	Keramika		
Išorės apdaila:	Nėra	Nėra	
Pertvaros:	Plytos	Plytos	
Grindys:	Keraminės plytelės	Monolitinės	
Langai:	Mediniai	Mediniai	
Durys:	Medinės	Medinės	
Vidaus apdaila:	Tinkas	Nėra	
Šildymas:	Nėra		
Vandentiekis:	Komunalinis vandentiekis		
Nuotekų šalinimas:	Komunalinis nuotekų šalinimas		
Dujos:	Nėra		
Karštas vanduo:	Nėra		

02-Kov-2015 11:49:02



\* 1 0 5 2 0 8 5 9 6 8 \*

Lapas 1 iš 2

**Pagrindinio pastato, jo dalių ir priestatų kadastro duomenys**

<b>Kadastro duomenys</b>	<b>Priestatas</b>	<b>Priestatas</b>	<b>Priestatas</b>
Duomenys užfiksuoti	2015-02-26		
Žymėjimas	1r1p		
Pavadinimas	Priestatas		
Statybos pradžios metai:	1982		
Statybos pabaigos metai:	1982		
Rekonstravimo pradžios metai:			
Rekonstravimo pabaigos metai:			
Kap. remonto pradžios metai:			
Kap. remonto pabaigos metai:			
Modernizavimo pradžios metai:			
Modernizavimo pabaigos metai:			
Papr. remonto pradžios metai:			
Papr. remonto pabaigos metai:			
Baigtumo procentas: %	100		
Aukštų skaičius:	1		
Tūris: kub. m	36		
Bendras plotas: kv. m	0		
Užstatytas plotas: kv. m	15		
Pamatai:	Akmenbetonis		
Sienos:	Plytos		
Perdanga:	Plytos		
Stogo konstrukcija:	Šlaitinis		
Stogo danga:	Keramika		
Išorės apdaila:	Nėra		
Pertvaros:	Medinės lentos		
Grindys:	Keraminės plytelės		
Langai:	Mediniai		
Durys:	Medinės		
Vidaus apdaila:	Tinkas		



# Pagrindinio pastato vidaus plotų eksplikacija

3 FORMA

Adresas Kauno m. sav. Kauno m. Aleksoto g. 3

Unikalus Nr. 1940-9000-1012

Pavadinimas Bažnyčia

Žymėjimas 1R1p

Paskirtis Religinė

Matavimų data 2015-02-26

Aukšto Nr.	Patalpos pažymėjimas plane		Patalpų pavadinimas	Bendras plotas m <sup>2</sup>	Gyvenamosios paskirties patalpų							Negyvenamosios paskirties patalpų	
	1 simbolis	2 simbolis			Naudingas plotas m <sup>2</sup>	Iš to skaičiaus			Pagalbinis nenaudingas plotas m <sup>2</sup>	Rūšių (pusrūšių) plotas m <sup>2</sup>	Garažų plotas m <sup>2</sup>	Pagrindinis plotas m <sup>2</sup>	Pagalbinis plotas m <sup>2</sup>
						Gyvenamas plotas m <sup>2</sup>	Verslo plotas m <sup>2</sup>	Pagalbinis naudingas plotas m <sup>2</sup>					
1	2	3	4	5	6	7	8	9	10	11	12	13	14
R	R	1	Koridorius	4,64									4,64
R	R	2	Sandėlis	18,75									18,75
R	R	3	Sandėlis	9,23									9,23
R	R	4	Sandėlis	16,54									16,54
R	R	5	Sandėlis	26,04									26,04
R	R	6	Koridorius	15,96									15,96
Iš viso rūsyje ( 6 patalpos )				91,16									91,16
1	1	1	Koridorius	30,70								30,70	
1	1	2	bažnyčia	364,38								364,38	
1	1	3	Koridorius	4,32									4,32
1	1	4	Sandėlis	1,23									1,23



\* 1 0 5 2 0 6 0 4 9 8 \*

GAUTA  
20 15 m. 06 mėn. 20  
Nr. 6R-9100

**KAUNO ŠV. JUOZAPO PARAPIJA**  
Kodas 191142957 Panerių g. 72, LT-48384 Kaunas  
tel. (8 37) 362345, el. p. vilijampole@kaunas.lcn.lt

Kaunas, 2015 06 12  
Nr. 75

Lietuvos Respublikos teisingumo ministerijai

Kopija  
Lietuvos Respublikos Vyriausybei


**DĖL NUOSAVYBĖS TEISĖS Į RELIGINĖS PASKIRTIES NEKILNOJAMĄJĮ TURĄ  
PRIPAŽINIMO**

Vadovaudamiesi Lietuvos Respublikos religinių bendruomenių ir bendrijų nuosavybės teisės į religinės paskirties nekilnojamąjį turtą registravimo tvarkos įstatymu, prašome pripažinti Kauno Šv. Juozapo parapijai nuosavybės teises į religinės paskirties nekilnojamąjį turtą, esantį Kauno miesto savivaldybėje, Kauno mieste, Panerių g. 72 – Kauno Šv. Juozapo bažnyčią (unikalus numeris 1993-2029-7012).


**PRIDEDAMA:**

1. Religinės bendrijos vyriausiosios vadovybės Lietuvoje pažyma, 1 lapas.
2. Nekilnojamojo daikto kadastro duomenų byla, 42 lapai (siunčiama Teisingumo ministerijai).

Pagarbiai



Kun. Jonas Bujokas  
Kauno Šv. Juozapo parapijos klebonas



## KAUNO MIESTO SAVIVALDYBĖS ADMINISTRACIJA

Biudžetinė įstaiga, Laisvės al. 96, 44251 Kaunas, tel. (8 37) 42 26 31, faks. (8 37) 42 54 52,  
el. p. administracijos.direktorius@kaunas.lt, <http://www.kaunas.lt>  
Duomenys kaupiami ir saugomi Juridinių asmenų registre, kodas 188764867.

Lietuvos Respublikos teisingumo ministerijai  
Gedimino pr. 30  
01104 Vilnius

Nr. (33.200)2-4191  
[ 2015-09-17 Nr. (8.3.44.)-7R-6535

### DĖL INFORMACIJOS APIE RELIGINĖS PASKIRTIES NEKILNOJAMĄJĮ TURTĄ

Atsakydami į Jūsų 2015 m. rugsėjo 17 d. raštą Nr. (8.3.44.)-7R-6535 pateikiame mūsų turimus duomenis apie Kauno Šv. Juozapo (Vilijampolės) bažnyčią, Panerių g. 72.

Įkūrus Vilijampolės katalikų parapiją, Žemės reformos valdyba bažnyčiai paskyrė sklypą prie Panerių gatvės ir Sajungos aikštės. 1932 m. bažnyčios reikalams pastatytas laikinas 2-jų aukštų namas, o naujos bažnyčios iki II pasaulinio karo nespėta pastatyti. Po karo bažnyčia liko laikinajame pastate, kurio pirmame aukšte iki 1983 m. vykdavo pamaldos, o antrame buvo įrengta klebonija su raštine ir gyvenamaisiais butais. Po 1983 m. rekonstrukcijos butai panaikinti, lubos pakeltos iki pastogės, ant naujų gelžbetonio kolonų sumontuoti balkonai, įrengtas naujas didysis altorius ir du šoniniai. 2001 m. prie bažnyčios pastatyta nedidelė klebonija. 2004 m. atlikta kita bažnyčios rekonstrukcija – ji padidinta į ilgį, pastatytas bažnyčios bokštas.

Bažnyčios pastatas ir šiuo metu yra naudojamas religinėms apeigoms atlikti. Nuosavybės teise jis įregistruotas Lietuvos Respublikos vardu, turtu patikėjimo teise naudojasi Kauno katalikų Šv. Juozapo parapijos vykdomasis komitetas.

Administracijos direktoriaus pavaduotojas

Romaldas Rabačius

Vidutinė rinkos vertė: **684 Eur**  
Vidutinės rinkos vertės nustatymo data: **2004-11-25**  
Kadastro duomenų nustatymo data: **2004-11-25**

- 2.3. Priklausinys: **Kiti inžineriniai statiniai - Kiemo statiniai**  
Priklausanti dalis: **1/1 priklauso pastatui Nr. 1993-2029-7012, aprašytam p. 2.1.**  
Aprašymas / pastabos: **(kiemo aikštelė b1, b2)**  
Unikalus daikto numeris: **4400-0458-8558**  
Daikto pagrindinė naudojimo paskirtis: **Kiti inžineriniai statiniai (kiemo įrenginiai)**  
Statybos pabaigos metai: **1985**  
Atkūrimo sąnaudos (statybos vertė): **11932 Eur**  
Atkuriamoji vertė: **5126 Eur**  
Vidutinė rinkos vertė: **1541 Eur**  
Vidutinės rinkos vertės nustatymo data: **2004-11-25**  
Kadastro duomenų nustatymo data: **2004-11-25**

---

**3. Daikto priklausiniai iš kito registro: įrašų nėra**

---

**4. Nuosavybė:**

- 4.1. Nuosavybės teisė  
Savininkas: **LIETUVOS RESPUBLIKA, a.k. 111105555**  
Daiktas: **pastatas Nr. 1993-2029-7012, aprašytas p. 2.1.**  
**pastatas Nr. 1993-2029-7023, aprašytas p. 2.2.**  
**kiti statiniai Nr. 4400-0458-8558, aprašyti p. 2.3.**  
Įregistravimo pagrindas: **DŽDT vykdomojo komiteto sprendimas, 1978-10-27, Nr. 329**  
Įrašas galioja: **Nuo 1978-10-27**
- 

**5. Valstybės ir savivaldybių žemės patikėjimo teisė: įrašų nėra**

---

**6. Kitos daiktinės teisės :**

- 6.1. Turto patikėjimo teisė  
Patikėtinis: **KAUNO KATALIKŲ ŠV. JUOZAPO PARAPIJOS VYKDOMASIS KOMITETAS**  
Daiktas: **pastatas Nr. 1993-2029-7012, aprašytas p. 2.1.**  
**pastatas Nr. 1993-2029-7023, aprašytas p. 2.2.**  
**kiti statiniai Nr. 4400-0458-8558, aprašyti p. 2.3.**  
Įregistravimo pagrindas: **DŽDT vykdomojo komiteto sprendimas, 1978-10-27, Nr. 329**  
Įrašas galioja: **Nuo 1978-10-27**
- 

**7. Juridiniai faktai: įrašų nėra**

---

**8. Žymos:**

- 8.1. [X] Leidimas vykdyti statybos darbus  
Statytojas: **Kauno Šv. Juozapo parapija, a.k. 191142957**  
Daiktas: **pastatas Nr. 1993-2029-7012, aprašytas p. 2.1.**  
Įregistravimo pagrindas: **Leidimas vykdyti statybos darbus, 2003-05-28, Nr. 526-6-NR 131-70**  
Išregistravimo pagrindas: **Statinio pripažinimo tinkamu naudoti aktas, 2005-07-08**  
Įrašas galioja: **Nuo 2003-06-05 iki 2005-08-18**
- 

**9. Specialiosios žemės ir miško naudojimo sąlygos: įrašų nėra**

---

**10. Daikto registravimas ir kadastro žymos:**

- 10.1. Padidintas statant (daikto registravimas)  
Daiktas: **pastatas Nr. 1993-2029-7012, aprašytas p. 2.1.**  
Įregistravimo pagrindas: **Statinio pripažinimo tinkamu naudoti aktas, 2005-07-08**  
Padidėjęs plotas: **244.80 kv. m**  
Įrašas galioja: **Nuo 2005-08-18**
-

**Valstybės įmonės Registrų centro Kauno filialas**

**NEKILNOJAMOJO DAIKTO  
KADASTRINIŲ MATAVIMŲ BYLA**

**Tomas: 1**

**Nekilnojamojo turto objektas: Statinys (statiniai)**

**Bylos Nr.: 19/4578**

**Registro Nr.: 44/309287 (Statiniai)**

**Adresas: Kauno m. sav. Kauno m. Panerių g. 72**

**Lapų skaičius: 23**

ŽEMĖS SKLYPO PLANAS M 1: 500

Sklypo plotas 1440 m<sup>2</sup>

Sklypo identifikatorius

[illegible]

## KOORDINAČIŲ ŽINIARAŠTIS

[illegible]

Išterpe, žemės naudotojai

Eil.Nr.	Žemės naudotojai	Plotas m <sup>2</sup>
1	2	3
	NERA	

Duomenys apie žemės naudojimo apribojimus

Eil. Nr.	Kodas	Apribo- jimo sk. Nr.	Apribojimai	Žemės plotas m <sup>2</sup>	Apribo- jimo plano Nr.
1	2	3	4	5	6
1	0010	I	RYŠIŲ LINIJŲ (POŽEINIŲ KABELIŲ ARBA DRO LINIJŲ) PD 2M.	116	/2
2	0267	VI	ELEKTROS POŽEINIŠS TIEKIMO LINIJOS PD 1M.	490	/2
3	0400	XLIX	VANDENTIEKIO TINKLAI (d'iki 400 MM.) PD 5M	210	/2
4	0500	XLIX	LIETAUS IR FAKALINIS KANALIZACIJOS TINKLAI (d'iki 400 MM.) PD 5M	110	/2
5	0600	XLVII	ŠILUMOS IR KARŠTO VANDENS TIEKIMO TINKLAI PD 5M. NUD LONO KEISTO	150	/2
6	9270	XXVII	VISI HEDŽIŲ, NE PAISHEČIŲ, ESANTYS TERITORIJOS PAGAL LRV 1998.02.02. HET 121P2, NR. 13 YAI SAUGOTINI		

## Servitutas

Eil.Nr.	Kodas	Servituto rūšis
1	2	3
		NEŲA

Užduoties 15 Lietuvos Respublikos Administracinių teisų pažeidimų kodekso.

47 straipsnis. Partovių temenaudos ribotėnklių sunaikinimas arba gadinimas—užtraukia baudą, nuo vieno šimto iki penkių šimtų litų.

48 straipsnis. Geoderinio pagyrimo punktų bei markseiderystės ženklų supalindinimas arba gadinimas – užtraukia baudą, nuo vieno šimto iki vieno tūkstančio litų.



Žemės ir kito nekilnojamojo turto  
kadastro ir registro valstybės įmonė  
Kauno filialo  
Kauno miesto gyventojų aptarnavimo biuras

Registras  
Nr. 19/13791  
(tęsinys) vers. Nr. 2

p.XLVIII) 0.015 ha.

6) Medžių apsaugos zonos (Nr.343 p.XLVII, red.Nr.1640 p.XLVII). visi medžiai ne vaismedžiai, esantys teritorijoje, saugotini --- ha.

9. Servitutai:

9.1. Šio žemės sklypo servitutai kituose žemės sklypuose: NĖRA

9.2. Kitų žemės sklypų (žemės sklypo naudotojų) servitutai šiame žemės sklype: NĖRA

10. Duomenys apie žemės sklype esančius statinius: NĖRA

11. Žemės sklypo nuomininkas(ai), naudotojas(ai), valstybinės žemės subnuomininkas(ai) ir žemės nuomos (panaudos) terminas: NĖRA


12. Žemės sklypo hipoteka ir įregistruotos įkeitimo sutartys: NĖRA

13. Neišmokėta suma (jeigu žemės sklypas pirktas išsimokėtinai)

\_\_\_\_\_ Lt, \_\_\_\_\_  
(suma žodžiais)

14. Kiti duomenys: NĖRA

grupės vedėja



  
(parašas) A. Murauskaitė

Pažymėjimą parengė vyresn. registratorė

  
(parašas) R. Degulienė




2001 m. sausio mėn. 16 d.



Parengė Matininkė Neringa Aleksandra Sankauskienė

*[Handwritten signature]*




\* 1 0 6 1 6 9 2 5 8 9 \*

Kadastro duomenys	Pagrindinis pastatas	Rūsys (pusrūsis)	Pastogės patalpos
Dujos:	Nėra		
Karštas vanduo:	Yra		
Elektra:	Yra		
Viryklė:	Elektrinė		
Vonios kambarys:	Yra		
Vėdinimas ir kondicionavimas:	Vėdinimas		

Parengė Matininkė Neringa Aleksandra Samkauskienė

*Samkauskienė*



Kadastro duomenys	Priestatas	Priestatas	Priestatas
Duomenys užfiksuoti	2016-04-08	2016-04-08	
Žymėjimas	3r2p	R	
Pavadinimas	Priestatas	Rūsų (po priestatu 3r2p)	
Pertvaros:	Plytos	Nėra	
Grindys:	Keraminės plytelės	Keraminės plytelės	
Langai:	Mediniai	Mediniai	
Durys:	Medinės	Nėra	
Vidaus apdaila:	Tinkas	Tinkas	



Bylos Nr. -()

# Kitų statinių ir jų dalių kadastro duomenys

Adresas: Kaunas Panerių g. 72

Unikalus Nr.: 4400-0458-8558

Kadastro duomenys užfiksuoti 2004 m. lapkričio 25 d.

Žymėjimas	b	Centro koordinatės X/Y	-
Paskirtis	Kiti statin.(kiemo įrenginiai)	Baigtumas %	100
Pavadinimas	Kiemo aikštelė		
Statybos pr.-pab. metai	1985-1985		
Rekonstr. pr.-pab. metai	-		

Dalybės: 1	Žymėjimas	b1		Ilgis m	
	Pavadinimas	kiemo aikštelė		Plotis m	
	Statybos metai	1985		Plotas m2	848,45
	Medžiaga	Betoninės plytelės		Aukštis m	
	Markė			Tūris m3	
2	Žymėjimas	b2		Ilgis m	
	Pavadinimas	kiemo aikštelė		Plotis m	
	Statybos metai	1985		Plotas m2	103,40
	Medžiaga	Asfaltas		Aukštis m	
	Markė			Tūris m3	

Parengė specialistė  V.Kavaliauskienė

(pareigos, parašas, v. pavardė, data)


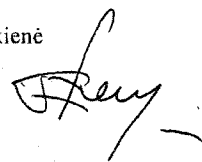
Tikrino

(pareigos, parašas, v. pavardė, data)

2004 12 02



Parengė Matininkė Neringa Aleksandra Sankauskienė



# Kitų statinių ir jų dalių įkainojimas (perkainojimas)

Bylos Nr. -0

2C forma

Adresas: Kaunas Panerių g. 72

Statybos kainos indeksas

Vertės nustatymo data	(P)	Žymėjimas	Pavadinimas	Kasmetinis vert. maž. koef.	Kokybės balas	Matavimo vienetas	Kiekis	Kainynas ir lentelė	Vidutinė vieneto st. vertė po indeksavimo Lt	Atkūrimo kaštai (statybinė vertė) Lt	Nusidėėjimas %	Atkuriamoji vertė Lt	Vietovės pataisos koeficientas	Vidutinė rinkos vertė
2004-11-25			Kiemo statiniai							41200		17700		5320
		b	Kiemo aikštelė											
2004-11-25		b1	kiemo aikštelė	3,0		Plotas m2	848,45	26.5.3	45	38200	57	16400	0,30	4930
2004-11-25		b2	kiemo aikštelė	3,0		Plotas m2	103,40	26.5.1	29	3000	57	1290	0,30	387

Parengė specialistė


V.Kavaliauskienė

(pareigos, parašas, v. pavardė, data)

Tikrino

(pareigos, parašas, v. pavardė, data)

2004 12 03



51

51

1	2	3	4	5	6	7	8	9	10	11	12	13	14
R	R	12	Sanmazgas	5,05									5,05
R	R	13	Koridorius	0,94									0,94
Iš viso rūsyje ( 13 patalpos )				248,58								136,44	112,14
1	1	1	Tambūras	9,30									9,30
1	1	2	Maldos salė	53,39								53,39	
1	1	3	Maldos salė	170,54								170,54	
1	1	4	Zakrastija	15,80								15,80	
1	1	5	Raštinė	15,74								15,74	
1	1	6	Kabinetas	19,19								19,19	
1	1	7	Koridorius	24,23									24,23
Iš viso pirmame aukšte ( 7 patalpos )				308,19								274,66	33,53
2	2	1	Kambarys	16,24								16,24	
2	2	2	Virtuvė	20,14								20,14	
2	2	3	Sanmazgas	2,37									2,37
2	2	4	Kambarys	12,34								12,34	
2	2	5	Koridorius	22,70									22,70
2	2	6	Balkonas	105,81								105,81	
2	2	7	Susirinkimų salė	53,23								53,23	
2	2	8	Varpinė	8,01									8,01
Iš viso antrame aukšte ( 8 patalpos )				240,84								207,76	33,08
M	2	9	Pagalbinė patalpa	4,90									4,90
M	2	10	Sanmazgas	6,71									6,71
Iš viso pastogėje ( 2 patalpos )				11,61									11,61



\* 1 0 6 1 7 6 5 7 9 9 \*



**KĖDAINIŲ ŠV. JURGIO PARAPIJA**  
Kodas 191045038 Juodkiškio g. 8, LT-57207 Kėdainiai

Kėdainiai, 2015 06 12  
Nr. 48

Lietuvos Respublikos teisingumo ministerijai

Kopija  
Lietuvos Respublikos Vyriausybei


**DĖL NUOSAVYBĖS TEISĖS Į RELIGINĖS PASKIRTIES NEKILNOJAMĄJĮ TURĄ  
PRIPAŽINIMO**

Vadovaudamiesi Lietuvos Respublikos religinių bendruomenių ir bendrijų nuosavybės teisės į religinės paskirties nekilnojamąjį turtą registravimo tvarkos įstatymu, prašome pripažinti Kėdainių Šv. Jurgio parapijai nuosavybės teises į religinės paskirties nekilnojamąjį turtą, esantį Kėdainių rajono savivaldybėje, Kėdainių mieste, Šėtos g. 18 – Kėdainių Šv. Jurgio bažnyčią (unikalus numeris 5340-3000-1010) ir jo priklausinius: kiemo statinius (unikalus numeris 5340-3000-1032) ir garažą (unikalus numeris 5340-3000-1021),

**PRIDEDAMA:**

1. Religinės bendrijos vyriausiosios vadovybės Lietuvoje pažyma, 1 lapas.
2. Namų valdos techninės apskaitos byla, 4 lapai (siunčiama Teisingumo ministerijai).

Pagarbiai

  
Kun. Artūras Stanevičius  
Kėdainių Šv. Jurgio parapijos klebonas

20 16 m. 03 mėn. 10 d.

Nr. ER-3408



## KĖDAINIŲ RAJONO SAVIVALDYBĖS ADMINISTRACIJA

Biudžetinė įstaiga. J. Basanavičiaus g. 36, LT-57288 Kėdainiai, tel. (8 347) 69 550, faks. (8 347) 61 125  
el. p. administracija@kedainiai.lt. Duomenys kaupiami ir saugomi Juridinių asmenų registre, kodas 188768545

Lietuvos Respublikos  
teisingumo ministerijai  
Gedimino pr. 30,  
LT-01104 Vilnius

2016-03-09 Nr. 45-982

[ 2015-09-17 Nr. (8.3.44.)-7R-6527

### DĖL INFORMACIJOS APIE RELIGINĖS PASKIRTIES NEKILNOJAMĄJĮ TURĄ

Kėdainių rajono savivaldybės administracija informuoja, kad Kėdainių miesto seniūnijos duomenimis, Kėdainių Šv. Jurgio bažnyčios pastatas ir jo priklausiniai, esantys Šėtos g. 18 Kėdainiuose, sovietinės okupacijos laikotarpiu bei - laikotarpiu nuo Lietuvos nepriklausomybės atkūrimo iki šios dienos, t.p. ir šiuo metu buvo ir yra naudojami religinėms apeigoms atlikti.

Administracijos direktorius

Ovidijus Kačiulis

Margarita Rukšienė, tel. (8-347) 6 95 78, el.p. [margarita.ruksiene@kedainiai.lt](mailto:margarita.ruksiene@kedainiai.lt). Originalas nebus siunčiamas.

6. Kitos daiktinės teisės : įrašų nėra

---

7. Juridiniai faktai:

7.1.

Nekilnojamasis daiktas yra nekilnojamųjų kultūros vertybių teritorijoje (jų apsaugos zonoje)  
Kultūros paveldo departamentas prie Kultūros ministerijos,  
a.k. 188692688

Daiktas: pastatas Nr. 5340-3000-1010, aprašytas p. 2.1.

[registravimo pagrindas: 2003-12-10 įsakymas Nr. Į-479

Aprašymas: 2009.06.12 pranešimas Nr. 06-44

[rašas galioja: Nuo 2009-06-23

---

8. Žymos: įrašų nėra

---

9. Specialiosios žemės ir miško naudojimo sąlygos: įrašų nėra

---

10. Daikto registravimas ir kadastro žymos: įrašų nėra

---

11. Registro pastabos ir nuorodos:

1949-11-11 teisinės registracijos išvadoje pastatai valstybės nuosavybės teise DŽDT vykdomojo komiteto sprendimu Nr. 501 įregistruoti Kėdainių m. Komunaliniam ūkiui.

---

12. Kita informacija:

Archyvinės bylos Nr.: 53/3452

---

13. Informacija apie duomenų sandoriui tikslinimą: įrašų nėra

---

2016-06-01 12:45:09

---

Dokumentą atspausdino

AUDRONĖ NAUJALIENĖ

# Pastatų vidaus ploto eksplikacija

ЭКСПЛИКАЦИЯ ВНУТРЕННИХ ПЛОЩАДЕЙ

Antraštas  
Адрес

Sėtos g. nr. 17 18

inventoris numeris  
Инвентарный номер

Rajonas  
Район

Kvartalas  
Квартал

Sklypas  
Участок

98

25  
32

inventorizavimo data Дата инвентаризации		Adresas		98		32																																																																																																																																																																																																																																																																																																																																																																																																																																																																																																																																																																																																																																																																																																																																																																																																																																									
Antskaitė skaičius Количество этажей		Butų numeris № квартиры		Kambarių numerai № комнат		Pastatų pavadinimas Название помещений		Kam naudojama Под чем используется		Bendras naudojimas plotas Общая полезная площадь		Istaigų Учреждений		Gyven. Жилые		Prekybos Торговые		Sandėlių Складочные		Pramonės Промышл.		Kitos paskirties Прочие		Vidaus aukštis Внутренняя высота																																																																																																																																																																																																																																																																																																																																																																																																																																																																																																																																																																																																																																																																																																																																																																																																																							
1		2		3		4		5		6		7		8		9		10		11		12		13		14		15		16		17		18		19		20		21		22		23		24																																																																																																																																																																																																																																																																																																																																																																																																																																																																																																																																																																																																																																																																																																																																																																																																	
								132																																																																																																																																																																																																																																																																																																																																																																																																																																																																																																																																																																																																																																																																																																																																																																																																																																							
								Bojūnė		384.63																																																																																																																																																																																																																																																																																																																																																																																																																																																																																																																																																																																																																																																																																																																																																																																																																																					
								Viso		384.63																																																																																																																																																																																																																																																																																																																																																																																																																																																																																																																																																																																																																																																																																																																																																																																																																																					
								1 k. 1/2 p.																																																																																																																																																																																																																																																																																																																																																																																																																																																																																																																																																																																																																																																																																																																																																																																																																																							
								— Vairinė		34.84																																																																																																																																																																																																																																																																																																																																																																																																																																																																																																																																																																																																																																																																																																																																																																																																																																					
								Viso vairinės 1/2 p.		34.84																																																																																																																																																																																																																																																																																																																																																																																																																																																																																																																																																																																																																																																																																																																																																																																																																																					
								2 k. 1/2 p.																																																																																																																																																																																																																																																																																																																																																																																																																																																																																																																																																																																																																																																																																																																																																																																																																																							
								— Pakrovimo		24.96																																																																																																																																																																																																																																																																																																																																																																																																																																																																																																																																																																																																																																																																																																																																																																																																																																					
								" "		25.54																																																																																																																																																																																																																																																																																																																																																																																																																																																																																																																																																																																																																																																																																																																																																																																																																																					
								Viso pakrovimo 2 k. 1/2 p.		50.50																																																																																																																																																																																																																																																																																																																																																																																																																																																																																																																																																																																																																																																																																																																																																																																																																																					



## **LIETUVOS SENTIKŲ BAŽNYČIA**

Valdymo institucija

### **BAŽNYČIOS AUKŠČIAUSIOJI TARYBA**

I.kodas 191682259, Naujininkų g.20, LT-02109, Vilnius

el. paštas: [eugenijg@gmail.com](mailto:eugenijg@gmail.com) +370 5 2695766

## **PAŽYMA**

2015-06-26 Nr.15-25

Vilnius

Patvirtiname, kad Lietuvos Sentikų Bažnyčia, juridinio asmens kodas 192095033, nuosavybės teise valdė Fermos-Raguvos sentikų cerkvę, Kritižio k. Raguvos sen. Panevėžio r. sav., unikalus numeris 4400-3863-9458, iki 1948 m. birželio 19 d. ir nepertraukiamai naudojos ja nuo 1948 m. birželio 19 d. iki šios pažymos surašymo dienos.

Tarybos Pirmininkas

Dvasinis tėvas



Grigorij Bojarov



LIETUVOS RESPUBLIKOS  
TEISINGUMO MINISTERIJA  
GAUTA  
20 15 m. 08 mėn. 26 d.  
Nr. ER-11654

## PANEVĖŽIO RAJONO SAVIVALDYBĖ

Vasario 16-osios g. 27, LT-35185 Panevėžys, tel.: (8 45) 58 29 43/45, faks. (8 45) 58 29 75, el. p. povilas.zagunis@panrs.lt

Lietuvos Respublikos teisingumo ministerijai  
Gedimino pr. 30, Vilnius

2015-08-24 Nr. (8.27) SD1-1987  
Į 2015-08-07 Nr. (8.3.44)-7R-5297

### DĖL INFORMACIJOS PATEIKIMO

Panevėžio rajono savivaldybės administracijos Raguvos seniūnijos seniūno teigimu, cerkvėje, esančioje Kritižio k., Raguvos sen., Panevėžio r. sav., jokios pamaldos ar apeigos nevyksta. Šios religinės bendruomenės tikintieji teigia, kad cerkvėje sovietinės okupacijos laikotarpiu pamaldos vyko iki 1989 metų. 1990 metais iš cerkvės buvo išvežtos visos ikonos, ir nuo to laiko cerkvės pastatas stovi apleistas ir nenaudojamas. Nuo Lietuvos nepriklausomybės atkūrimo iki šių dienų Raguvos seniūnijos šios religinės bendruomenės tikintieji į religines pamaldas vyksta į Panevėžio mieste esančią cerkvę.

Savivaldybės meras

P. Ragunys

Povilas Žagunis

Jadvyga Balčienė, tel. (8 45) 58 29 01

Bylos Nr.

Tomo Nr. 1

Registro 44/1981068

### BYLOS TOMO VIDAUS APYRAŠAS

Eil. Nr.	Dokumento pavadinimas	Dokumento		Lapų skaič.	Bylos lapų numeriai	Pastabos
		Nr.	Data			
1	Statinio planas "STATINIŲ IŠDĖSTYMO PLANAS"	1	2015-06-22	1	1	
2	Statinio planas "PIRMAS AUKŠTAS"	1	2015-06-22	1	2	
3	Statinio nuotraukos 1F FORMA	1	2015-06-22	1	3	
4	Pagrindinio pastato, jo dalių ir priestatų kadastro duomenys 1A FORMA	1	2015-06-22	2	4-5	
5	Pagrindinio pastato, jo dalių ir priestatų įkainojimas (perkainojimas) 2A FORMA	1	2015-06-22	1	6	
6	Pagrindinio pastato vidaus plotų eksplikacija 3 FORMA	1	2015-06-22	1	7	
7	6A FORMA	1	2015-06-22	1	8	

Vidaus apyrašo lapų

8

Matavimų specialistė Rita Buckienė



## Statinio nuotraukos

Adresas Panevėžio r. sav. Kritižio k.

Unikalus Nr. 4400-3863-9458

Žymėjimas IRIm

Paskirtis Religinė



Matavimų data 2015-06-22

Pavadinimas Cerkvė



Parengė Matavimų specialistė Rita Buckienė

Tikrino Matininkė Orinta Malčiauskienė



\* 1 0 5 4 5 6 5 6 4 4 \*



Kadastro duomenys	Pagrindinis pastatas	Rūsųs (pusrūsųs)	Pastogės patalpos
Elektra:	Nėra		
Viryklė:	Nėra		
Vonios kambarys:	Nėra		
Vėdinimas ir kondicionavimas:	Nėra		

Parengė Matavimų specialistė Rita Buckienė

Tikrino Matininkė Orinta Malčiauskienė



# Pagrindinio pastato vidaus plotų eksplikacija

3 FORMA

Adresas Panevėžio r. sav. Kritižio k.

Unikalus Nr. 4400-3863-9458

Pavadinimas Cerkvė

Žymėjimas 1R1m

Paskirtis Religinė

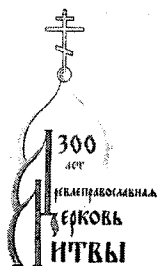
Matavimų data 2015-06-22

Aukšto Nr.	Patalpos pažymėjimas plane		Patalpų pavadinimas	Bendras plotas m <sup>2</sup>	Gyvenamosios paskirties patalpų							Negyvenamosios paskirties patalpų	
	1 simbolis	2 simbolis			Naudingas plotas m <sup>2</sup>	Iš to skaičiaus			Pagalbinis nenaudingas plotas m <sup>2</sup>	Rūšių (pusrūšių) plotas m <sup>2</sup>	Garažų plotas m <sup>2</sup>	Pagrindinis plotas m <sup>2</sup>	Pagalbinis plotas m <sup>2</sup>
						Gyvenamas plotas m <sup>2</sup>	Verslo plotas m <sup>2</sup>	Pagalbinis naudingas plotas m <sup>2</sup>					
1	2	3	4	5	6	7	8	9	10	11	12	13	14
1	1	1	Prieangis	24,51								24,51	
1	1	2	Maldos salė	103,51								103,51	
Iš viso pirmame aukšte ( 2 patalpos )				128,02								128,02	
Iš viso ( 2 patalpos )				128,02								128,02	

Parengė Matavimų specialistė Rita Buckienė

Tikrino Matininkė Orinta Malčiauskienė





## **LIETUVOS SENTIKIŲ BAŽNYČIA**

Valdymo institucija

### **BAŽNYČIOS AUKŠČIAUSIOJI TARYBA**

I.kodas 1916 82259, Naujininkų g.20, LT-02109, Vilnius

el. paštas: [eugeniig@gmail.com](mailto:eugeniig@gmail.com) +370 5 2695766

## **P A Ž Y M A**

2015-06-26 Nr.15-43

Vilnius

Patvirtiname, kad Lietuvos Sentikių Bažnyčia, juridinio asmens kodas 192095033, nuosavybės teise valdė Sidarių sentikių cerkvę, Sidarių k. Šiaulėnų sen. Radviliškio r. sav., unikalus numeris Nr.4400-3869-7077, iki 1948 m. birželio 19 d. ir nepertraukiamai naudojosi ja nuo 1948 m. birželio 19 d. iki šios pažymos surašymo dienos.

Tarybos pirmininkas

Dvasinis tėvas



Grigorij Bojarov



LIETUVOS RESPUBLIKOS  
TEISINGUMO MINISTERIJA

2015 m. 08 mėn. 27 d.  
Nr. ER-11728

### RADVILIŠKIO RAJONO SAVIVALDYBĖ

Savivaldybės biudžetinė įstaiga, Aušros a. 10, 82196 Radviliškis, tel. (8 422) 69 003, faks. (8 422) 69 000,  
el. p. meras@radviliskis.lt, svetainė internete www.radviliskis.lt.

Duomenys kaupiami ir saugomi Juridinių asmenų registre, kodas 111101539

Lietuvos Respublikos teisingumo ministerijai,  
Gedimino pr. 30, LT-01104 Vilnius

2015-08-25 Nr. S-1748- (8.32)  
I 2015-08-10 Nr. (8.3.44.)-7R-5301

### DĖL SIDARIŲ K. CERKVĖS PASTATO NAUDOJIMO

Pranešame, kad sovietinės okupacijos laikotarpiu Radviliškio rajono savivaldybės, Šiaulėnų seniūnijos, Sidarių kaimo cerkvėje religinės apeigos vykdavo savaitgaliais ir per religines bendruomenės šventes ar laidotuves. Atkūrus Lietuvos nepriklausomybę, religinės apeigos pradėjo retėti ir visai nevyksta jau apie 20 metų. Cerkvės aplinką tvarko Radviliškio rajono savivaldybės administracijos Šiaulėnų seniūnija ir vietos bendruomenė.

PRIDEDAMA: Radviliškio rajono savivaldybės administracijos Šiaulėnų seniūnijos 2015 m. rugpjūčio 24 d. rašto Nr. S-90(7.26) „Dėl informacijos apie religinės paskirties nekilnojamąjį turtą“ kopija, 1 lapas.

Meras

Antanas Čepionis

Valstybės įmonės Registrų centro Šiaulių filialas

**NEKILNOJAMOJO DAIKTO  
KADASTRINIŲ MATAVIMŲ BYLA**

Tomas: 1

Nekilnojamojo turto objektas: **Statinys (statiniai)**

Bylos Nr.:

Registro Nr.: **44/1982069 (Statiniai)**

Adresas: **Radviliškio r. sav. Sidarių k.**

Lapų skaičius: **13**

# Pagrindinio pastato, jo dalių ir priestatų kadastro duomenys


Adresas Radviliškio r. sav. Sidarių k.

Unikalus Nr. 4400-3869-7077

Viso pastato			
Bendras plotas: kv. m	202,79	Baigtumo procentas: %	100
Tūris: kub. m	946	Koordinatė X:	6177719
Užstatytas plotas: kv. m	195	Koordinatė Y:	456739
Plotas bruto: kv. m	198	Statinio kategorija:	Neypatingas
Daikto būklė:			

Kadastro duomenys	Pagrindinis pastatas	Rūsų (pusrūs)	Pastogės patalpos
Duomenys užfiksuoti	2015-06-25	X	X
Žymėjimas	1R1m		
Paskirtis	Religinė	X	X
Pavadinimas	Cerkvė	X	X
Statybos pradžios metai:	1908		
Statybos pabaigos metai:	1908		
Rekonstravimo pradžios metai:			
Rekonstravimo pabaigos metai:			
Kap. remonto pradžios metai:			
Kap. remonto pabaigos metai:			
Modernizavimo pradžios metai:			
Modernizavimo pabaigos metai:			
Papr. remonto pradžios metai:			
Papr. remonto pabaigos metai:			
Baigtumo procentas: %	100		
Aukštų skaičius:	1		
Tūris: kub. m	887		
Bendras plotas: kv. m	194,73		
Pamatai:	Betonas		
Sienos:	Rąstai		
Perdanga:	Medis		
Stogo konstrukcija:	Šlaitinis		
Stogo danga:	Metalas		
Išorės apdaila:	Medinės dailylentės		
Pertvaros:	Rąstai		
Grindys:	Lentos		
Langai:	Mediniai		
Durys:	Medinės		
Vidaus apdaila:	Tinkas		
Šildymas:	Krosninis šildymas		
Vandentiekis:	Nėra		
Nuotekų šalinimas:	Nėra		
Dujos:	Nėra		
Karštas vanduo:	Nėra		
Elektra:	Nėra		

29-Bir-2015 13:36:48




\* 1 0 5 4 7 0 8 5 3 6 \*

Lapas 1 iš 2

## Pagrindinio pastato, jo dalių ir priestatų kadastro duomenys

Kadastro duomenys	Priestatas	Priestatas	Priestatas
Duomenys užfiksuoti	2015-06-25		
Žymėjimas	M		
Pavadinimas	Antstatas		
Statybos pradžios metai:	1908		
Statybos pabaigos metai:	1908		
Rekonstravimo pradžios metai:			
Rekonstravimo pabaigos metai:			
Kap. remonto pradžios metai:			
Kap. remonto pabaigos metai:			
Modernizavimo pradžios metai:			
Modernizavimo pabaigos metai:			
Papr. remonto pradžios metai:			
Papr. remonto pabaigos metai:			
Baigtumo procentas: %	100		
Aukštų skaičius:	1		
Tūris: kub. m	59		
Bendras plotas: kv. m	8,06		
Užstatytas plotas: kv. m			
Pamatai:			
Sienos:	Rąstai		
Perdanga:	Nėra		
Stogo konstrukcija:			
Stogo danga:			
Išorės apdaila:	Medinės dailylentės		
Pertvaros:	Nėra		
Grindys:	Lentos		
Langai:	Mediniai		
Durys:	Nėra		
Vidaus apdaila:	Nėra		



# Pagrindinio pastato vidaus plotų eksplikacija

3 FORMA

Adresas Radviliškio r. sav. Sidarių k.

Unikalus Nr. 4400-3869-7077


Pavadinimas Cerkvė

Žymėjimas 1R1m

Paskirtis Religinė

Matavimų data 2015-06-25

Aukšto Nr.	Patalpos pažymėjimas plane		Patalpų pavadinimas	Bendras plotas m <sup>2</sup>	Gyvenamosios paskirties patalpų							Negyvenamosios paskirties patalpų	
	1 simbolis	2 simbolis			Naudingas plotas m <sup>2</sup>	Iš to skaičiaus			Pagalbinis nenaudingas plotas m <sup>2</sup>	Rūšių (pusrūšių) plotas m <sup>2</sup>	Garažų plotas m <sup>2</sup>	Pagrindinis plotas m <sup>2</sup>	Pagalbinis plotas m <sup>2</sup>
						Gyvenamas plotas m <sup>2</sup>	Verslo plotas m <sup>2</sup>	Pagalbinis naudingas plotas m <sup>2</sup>					
1	2	3	4	5	6	7	8	9	10	11	12	13	14
1	1	1	Tambūras	8,90									8,90
1	1	2	Pagalbinė patalpa	9,37									9,37
1	1	3	Pagalbinė patalpa	6,46									6,46
1	1	4	Maldos salė	133,83								133,83	
1	1	5	Pagalbinė patalpa	8,05									8,05
1	1	6	Antresolė	28,12								28,12	
Iš viso pirmame aukšte ( 6 patalpos )				194,73								161,95	32,78
M	1	7	Bokštelis-varpinė	8,06								8,06	
Iš viso pastogėje ( 1 patalpos )				8,06								8,06	



29-Bir-2015 13:36:48

Lapas 1 iš 2

1/4





## LIETUVOS SENTIKIŲ BAŽNYČIA

I.kodas 192095033, Naujininkų g.20, LT-02109, Vilnius  
el. paštas: [eugenijg@gmail.com](mailto:eugenijg@gmail.com) +370 5 2695766

LIETUVOS RESPUBLIKOS  
TEISINGUMO MINISTERIJA  
GAUTA  
20 15 m. 06 mėn. 28 d.  
Nr. 62-8988

Lietuvos Respublikos teisingumo ministerijai

2015-06-26 Nr.15-48

Kopija

Lietuvos Respublikos Vyriausybei

### DĖL NUOSAVYBĖS TEISĖS Į RELIGINĖS PASKIRTIES NEKILNOJAMĄJĮ TURĄ

Vadovaudamiesi Lietuvos Respublikos religinių bendruomenių ir bendrijų nuosavybės teisės į religinės paskirties nekilnojamąjį turtą registravimo tvarkos įstatymu ir Lietuvos Respublikos Vyriausybės 2012 m. gegužės 29 d. nutarimu Nr. 622 „Dėl Religinių bendruomenių ir bendrijų prašymų įregistruoti nuosavybės teisę į religinės paskirties nekilnojamąjį turtą nagrinėjimo tvarkos aprašo patvirtinimo“, prašome pripažinti Lietuvos Sentikių Bažnyčios, juridinio asmens kodas 192095033, nuosavybės teisę į religinės paskirties nekilnojamąjį turtą Smilgių sentikių cerkvę, Smilgių k, Kužių sen., Šiaulių r. sav., unikalus numeris Nr.4400-2229-8322, ir cerkvės priklausinį tvorą, Smilgių k, Kužių sen., Šiaulių r. sav., unikalus numeris Nr.440-2229-9152, kurios 1948 m. buvo paskelbtos nacionalizuojamomis, tačiau paliktos Lietuvos Sentikių Bažnyčiai naudotis ir Lietuvos Sentikių Bažnyčios faktiškai naudotos ir tebenaudojamos pagal paskirtį.

#### PRIDEDAMA:

1. Nekilnojamojo daikto kadastro duomenų byla, 12 lapų.
2. Lietuvos Sentikių Bažnyčios Aukščiausiosios Tarybos pažyma, 1 lapas.

Lietuvos Sentikių Bažnyčios

Igaliotas asmuo

Jevgenij Grigorjev

20 16 m. 02 mėn. 02 d.

Nr. 6R-1709

Originalas nebus siunčiamas



TID

## ŠIAULIŲ RAJONO SAVIVALDYBĖS ADMINISTRACIJA

Biudžetinė įstaiga, Vilniaus g. 263, 76337 Šiauliai,  
tel.: (8 41) 59 66 42/55, faks. (8 41) 52 38 86, el. p. [priimamasis@siauliai-r.sav.lt](mailto:priimamasis@siauliai-r.sav.lt)  
Duomenys kaupiami ir saugomi Juridinių asmenų registre, kodas 188726051

Lietuvos Respublikos Teisingumo ministerijai  
Gedimino pr. 30  
LT-01104 Vilnius

2016-02-02 Nr. 1-133/3.21/

### DĖL INFORMACIJOS APIE RELIGINĖS PASKIRTIES NEKILNOJAMĄJĮ TURĄ

Šiaulių rajono savivaldybės Kužių seniūnijoje, Smilgių kaime esantis cerkvės pastatas (unikalus Nr. 4400-2229-8322) buvo naudojamas religinėms apeigoms atlikti sovietinės okupacijos laikotarpiu bei laikotarpiu nuo Lietuvos nepriklausomybės atkūrimo iki šios dienos. Šiuo metu Smilgių kaimo bendruomenės iniciatyva cerkvės pastatas suremontuotas, apeigos yra vykdomos.

Administracijos direktorius

Gipoldas Karklelis

Edmundas Žalys, tel. (8 41) 43 76 59, el. p. [edmundas.zalys@siauliuiraj.lt](mailto:edmundas.zalys@siauliuiraj.lt)

- 1.1.1. tūrinė erdvinė kompozicija – **stačiakampio plano, kompaktinio tūrio, su vienu varpinės bokštu** (-; būklė gera; FF Nr. 1-8; 2007 m.); **stogo forma – pagrindinės dalies ir ŠV fasado prieangio – dvišlaitė, ŠV fasado varpinės bokšto ir PR fasado bokštelio – kupolinė** (-; būklė gera; FF Nr. 1-10; 2007 m.); **stogo dangos tipas – pagrindinės dalies - medinių malksnų tipas** (-; būklė bloga, išlikę po šiferio danga; FF Nr. 28; 2007 m.); **ŠV fasado varpinės bokšto ir PV fasado stogo bokštelio - skardos tipas** (-; būklė: ŠV varpinės bokšto - gera, PV bokštelio - patenkinama; FF Nr. 1, 3-10; 2007 m.); kiti stogo elementai – **PR fasado bokštelis** (-; būklė patenkinama; FF Nr. 3-8, 10; 2007 m.);
- 1.1.2. aukštų išplanavimas – **kapitalinių sienų tinklas: su dvejomis prieangio ir pamaldų kambario patalpomis** (-; būklė patenkinama; FF Nr. 2-8, 11-13, 23, 24; 2007 m.); sienų angos – **PV ir ŠV fasadų langų – stačiakampės su segmentinės formos viršutine dalimi** (-; būklė gera; FF Nr. 1, 3-5, 7, 8, 11, 13, 15, 16; 2007 m.); **ŠV fasado durų, prieangio durų – stačiakampės** (-; būklė gera; FF Nr. 2, 17-19, 21; 2007 m.);
- 1.1.3. fasadų architektūrinis sprendimas – **tradicinio liaudiško sprendimo su senosios rusų architektūros elementais visuma** (-; būklė gera; FF Nr. 1-16; 2007 m.); **fasadų architektūros tūrinės detalės – ŠV fasado varpinės bokštas, turintis keturkampį apatinį ir aštuoniakampį viršutinį tarpinius** (-; būklė gera; FF Nr. 1-5, 7-9; 2007 m.); fasadų apdaila ir puošyba – **apkalimo horizontaliomis medinėmis dailylentėmis tipas** (-; būklė patenkinama; FF Nr. 1-16; 2007 m.); **mediniai langų angų apvadai** (-; būklė patenkinama; FF Nr. 1, 3-5, 7, 8, 11, 13, 15, 16; 2007 m.); **įvairios viršūnės – PR fasado bokštelio medinis (?) apskardintas kryžius** (-; būklė patenkinama; FF Nr. 3-7, 10; 2007 m.);
- 1.1.4. konstrukcijos: **pamatai – skaldyto lauko akmens mūras** (-; būklė patenkinama; FF Nr. 5-7, 11-13; 2007 m.); **sienos – mediniai rąstai** (-; būklė patenkinama; -; 2007 m.); **perdangos – medinės sijinės perdangos tipas** (-; būklė patenkinama; FF Nr. 28; 2007 m.); **stogo konstrukcija – medinės gegninės stogo konstrukcijos tipas** (-; būklė gera; FF Nr. 28; 2007 m.); **funkcinė įranga – prieangio medinių laiptų į pastogę tipas** (-; būklė gera; FF Nr. 17, 18, 27; 2007 m.); **stalių gaminiai – prieangio vidaus dvivėrės įsprūdinės durys su įstiklinta viršutine dalimi** (-; būklė gera; FF Nr. 17, 19-22; 2007 m.); **PV ir ŠR fasadų medinių langų ir jų skaidymo tipas** (-; būklė patenkinama, bloga; FF Nr. 1, 3-5, 7, 8, 11, 13, 15, 16; 2007 m.);
- 1.1.5. patalpų architektūrinės detalės – **pamaldų patalpos solėjos dalies grindų pakyls formos tipas** (-; būklė gera; FF Nr. 23-25, 38; 2007 m.); vidaus dekoras (skulptūros, monumentaliosios tapybos kūriniai, stiuko, gipso lipdiniai ir pan.); **kryžius su Nukryžiuotoju** – (aukštis – apie 103 cm, plotis – 102 cm; būklė patenkinama; FF Nr. 31, 32; 2007 m.); **kijotas** (aukštis – 96 cm, plotis – 68 cm; būklė patenkinama; FF Nr. 33; 2007 m.); **kijotas** (aukštis – 71 cm, plotis – 56 cm; būklė patenkinama; FF Nr. 34; 2007 m.); **du pulpitai** (aukštis – 141 cm, plotis – 38 cm; būklė patenkinama; FF Nr. 36; 2007 m.); **šviestuvai** (diametras – 91 cm; būklė patenkinama; FF Nr. 37; 2007 m.); **žvakidė** (aukštis – 106,5 cm, diametras – 21,5 cm; būklė patenkinama; FF Nr. 35; 2007 m.); **užtiesalas** (ilgis – 247 cm, plotis – 199 cm; būklė patenkinama; FF Nr. 38; 2007 m.); lubų apdaila – **pamaldų patalpos lubų apkalimo medinėmis dailylentėmis tipas** (-; būklė gera; FF Nr. 23, 24, 26, 29-32, 37; 2007 m.);
- 3. Pirminė ir istorinė paskirtis – **sakralinė, visuomeninė;**
- 4. Artimiausia aplinka – **Smilgių kaimo kultūrinis kraštovaizdis į Š, P, V ir R nuo cerkvės** (-; -; TRP; FF Nr. 1, 3-8; 2006 m.).

Amžius: 1920 m.

**Valstybės įmonės Registrų centro Šiaulių filialas**

**NEKILNOJAMOJO DAIKTO  
KADASTRINIŲ MATAVIMŲ BYLA**

**Tomas: I**

**Nekilnojamojo turto objektas: Statinys (statiniai)**

**Bylos Nr.:**

**Registro Nr.: 44/1457688 (Statiniai)**

**Adresas: Šiaulių r. sav. Smilgių k.**

**Lapų skaičius: 12**

## Pagrindinio pastato, jo dalių ir priestatų kadastro duomenys

Adresas Šiaulių r. sav. Smilgių k.


Unikalus Nr. 4400-2229-8322

Kadastro duomenys	Pagrindinis pastatas	Rūsų (pusrūsų)	Pastogės patalpos
Duomenys užfiksuoti	2011-10-04	X	X
Žymėjimas	1R1m		
Paskirtis	Religinė	X	X
Pavadinimas	Cerkvė	X	X
Statybos pradžios metai:	1908		
Statybos pabaigos metai:	1908		
Rekonstravimo pradžios metai:			
Rekonstravimo pabaigos metai:			
Baigtumo procentas: %	100		
Aukštų skaičius:	1		
Tūris: kub. m	523		
Bendras plotas: kv. m	152,86		
Pamatai:	Betonas		
Sienos:	Rąstai		
Perdanga:	Medis		
Stogo konstrukcija:	Šlaitinis		
Stogo danga:	Beasbestis cementas		
Išorės apdaila:	Medinės dailylentės		
Pertvaros:	Medinės lentos		
Grindys:	Medienos plaušo plokštės		
Langai:	Plastikiniai		
Durys:	Medinės		
Vidaus apdaila:	Dažai		
Šildymas:	Nėra		
Vandentiekis:	Nėra		
Nuotekų šalinimas:	Nėra		
Dujos:	Nėra		
Karštas vanduo:	Nėra		
Elektra:	Yra		
Viryklė:	Nėra		
Vonios kambarys:	Nėra		
Vėdinimas ir kondicionavimas:	Vėdinimas		

### Viso pastato

Bendras plotas: kv. m	152,86	Baigtumo procentas: %	100
Tūris: kub. m	523	Koordinatė X:	6201607,65
Užstatytas plotas: kv. m	174,27	Koordinatė Y:	439008,61
Plotas bruto: kv. m	168,84		

Parengė Matininkas Gintautas Mingaila



A.V.



## Kitų statinių kadastro duomenys

Adresas Šiaulių r. sav. Smilgių k.

Unikalus Nr. 4400-2229-9152

Pavadinimas Tvora

Pažymėjimas plane t

Paskirtis Kiti statin.(kiemo įrenginiai)

Aprašymas

Kad. duomenų nustatymo 2011-10-04

## Statinio duomenys

Statybos pradžios metai:	1908	Statybos pabaigos metai:	1908
Rekonstravimo pradžios metai:		Rekonstravimo pabaigos metai:	

## Statinio sudėtinių dalių kadastro duomenys

Pažymėjimas plane	Sudėtinė dalis		
t1	Tvora		
Statybos pradžios metai:	1908	Plotis: m	
Statybos pabaigos metai:	1908	Plotas kv. m	
Rekonstravimo pradžios metai:		Tūris: kub. m	
Rekonstravimo pabaigos metai:		Gylis: m	
Baigtumo procentas: %	100	Medžiaga:	Medis
Aukštis: m	100	Markė:	
Ilgis: m	138,13	Kiekis: vnt.	
Skersmuo mm			

Pažymėjimas plane	Sudėtinė dalis		
t2	Vartai		
Statybos pradžios metai:	1908	Plotis: m	
Statybos pabaigos metai:	1908	Plotas kv. m	
Rekonstravimo pradžios metai:		Tūris: kub. m	
Rekonstravimo pabaigos metai:		Gylis: m	
Baigtumo procentas: %	100	Medžiaga:	Medis
Aukštis: m	1,2	Markė:	
Ilgis: m	4,1	Kiekis: vnt.	
Skersmuo mm			

Parengė Matininkas Gintautas Mingaila

A.V.



\* 1 0 2 5 0 1 7 0 5 0 \*

## Kitų statinių įkainojimas (perkainojimas)

Adresas Šiaulių r. sav. Smilgių k.

Unikalus Nr. 4400-2229-9152

Pavadinimas	Vertės nustatymo data	Įkainojimas (I), Perkainojimas (P)	Kasmetinis vertės mažinimo koeficientas	Matavimo vienetas	Kiekis	Kainynas ir lentelė	Vieneto statybos vertė po indeksavimo, Lt	Atkūrimo kaštai (statybinė vertė), Lt	Nusidėvėjimas %	Atkuriamoji vertė, Lt	Vietovės pataisos koeficientas	Vidutinė rinkos vertė, Lt
1	2	3	4	5	6	7	8	9	10	11	12	13
Tvora t1	2011-10-14	1	4	m	138,13	NTK 2011-	201	27800	75	6940	0.05	347
Vartai t2	2011-10-14	1	4	m	4,1	NTK 2011-	221,8	909	75	227	0.05	11
Viso								28700		7170		358

Parengė Martininkas Gintautas Mingaila

A.V.



\* 1 0 2 5 0 1 7 0 4 8 \*

## TELŠIŲ VYSKUPIJA

Mosėdžio Šv. Arkangelo Mykolo parapija

Muziejaus g. 4, LT-98268, Mosėdis, Skuodo raj., Lietuva, tel.: 869813599, el. p.: [katbazrastine@zebra.lt](mailto:katbazrastine@zebra.lt)

Lietuvos Respublikos teisingumo ministerijai

2015-06-29 Nr. 38

Kopija

Lietuvos Respublikos Vyriausybei


### DĖL NUOSAVYBĖS TEISĖS Į RELIGINĖS PASKIRTIES NEKILNOJAMĄJĮ TURTĄ

Vadovaudamiesi Lietuvos Respublikos religinių bendruomenių ir bendrijų nuosavybės teisės į religinės paskirties nekilnojamąjį turtą registravimo tvarkos įstatymu ir Lietuvos Respublikos Vyriausybės 2012 m. gegužės 29 d. nutarimu Nr. 622 „Dėl Religinių bendruomenių ir bendrijų prašymų įregistruoti nuosavybės teisę į religinės paskirties nekilnojamąjį turtą nagrinėjimo tvarkos aprašo patvirtinimo“, prašome pripažinti Mosėdžio Šv. Arkangelo Mykolo parapijos (juridinio asmens kodas 191279094) nuosavybės teisę į religinės paskirties nekilnojamąjį turtą Erslos Šv. Aloyzo koplyčią, Skuodo raj. sav., Šačių sen., Erslos km., Beržų g. 21, unikalus numeris 4400-2335-0505, kuris 1948 m. buvo paskelbtas nacionalizuojamas, tačiau paliktas Mosėdžio Šv. Arkangelo Mykolo parapija naudotis ir Mosėdžio Šv. Arkangelo Mykolo parapija faktiškai naudotas ir tebenaudojamas pagal paskirtį.

#### PRIDEDAMA:

1. Nekilnojamojo daikto kadastro duomenų byla, 1 lapų.
2. Religinės bendrijos vyriausiosios vadovybės Lietuvoje pažyma, 1 lapas.

Klebonas



Kan. Juozas Vaičius





LIETUVOS RESPUBLIKOS  
TEISINGUMO MINISTERIJA  
GAUTA  
20 16 m. 03 mėn. 21 d.  
Nr. GR-3844  
710 L. Glockner

## SKUODO RAJONO SAVIVALDYBĖS ADMINISTRACIJA

Biudžetinė įstaiga. LT-98112 Skuodas, Vilniaus g. 13, tel. (8 440) 73 932, faks. (8 440) 73 984,  
el. paštas savivaldybe@skuodas.lt.

Duomenys kaupiami ir saugomi Juridinių asmenų registre, kodas 188751834.

Lietuvos Respublikos teisingumo  
ministerijai  
Gedimino pr. 30, 01104 Vilnius

2016-03-16  
Į 2016-03-08

Nr. (4.1.14)-R2-403  
Nr. (8.3.44.)-7R-1895

### DĖL INFORMACIJOS APIE RELIGINĖS PASKIRTIES NEKILNOJAMĄJĮ TURĄ

Informuojame, kad Skuodo rajone esančių koplyčių pastatai yra naudojami religinėms apeigoms atlikti. Mosėdžio seniūnijoje, Šatraminių kaime, Koplyčios g. 3, esančioje koplyčioje religinės apeigos vyksta paskutinį gegužės sekmadienį, bei Šiluvos atlaidai, kurie vyksta rugsėjo 8 d. (atkeliant mišias į sekmadienį). Šačių seniūnijoje, Erslos kaime, Beržų g. 21, esančioje koplyčioje religinės apeigos vyksta lapkričio 2 ir birželio 21 dienomis (atkeliant mišias į šeštadienį ar sekmadienį). Taipogi pagal poreikį koplyčiose vyksta krikštynos ir santuokų įregistravimas (gavus vyskupo leidimą). Informacijos apie koplyčių naudojimą sovietinės okupacijos laikotarpiu neturime.

Administracijos direktorius

Pranas Vaškys

Bylos Nr. 75/6178

Tomo Nr. 1


Registro 44/1505757

### BYLOS TOMO VIDAUS APYRAŠAS

Eil. Nr.	Dokumento pavadinimas	Dokumento		Lapų skaič.	Bylos lapų numeriai	Pastabos
		Nr.	Data			
1	Statinio planas "STATINIŲ IŠDĖSTYMO PLANAS"		2012-04-03	1	1	
2	Statinio nuotraukos 1F FORMA		2012-04-03	1	2	
3	Statinio planas "PIRMAS AUKŠTAS"		2012-04-03	1	3	
4	Pagrindinio pastato, jo dalių ir priestatų kadastro duomenys 1A FORMA		2012-04-03	2	4-5	
5	Pagrindinio pastato, jo dalių ir priestatų įkainojimas (perkainojimas) 2A FORMA		2012-04-03	1	6	
6	Pagrindinio pastato vidaus plotų eksplikacija 3 FORMA		2012-04-03	1	7	

Vidaus apyrašo lapų 7

Matininkė Violeta Gutauskienė



## Statinio nuotraukos

Adresas Skuodo r. sav. Erslos k.


Unikalus Nr. 4400-2335-0505

Žymėjimas IR1m

Pavadinimas Koplyčia


Paskirtis Religinė

Matavimų data 2012-04-03



Parengė Matininkė Violeta Gutauskienė

A.V.



" 1 0 2 9 4 3 9 1 1 9 "

Kadastro duomenys	Pagrindinis pastatas	Rūsys (pusrūsis)	Pastogės patalpos
Vonios kambarys:	Nėra		
Vėdinimas ir kondicionavimas:	Vėdinimas		

Parengė Matininkė Violeta Gutauskienė

A.V.

20-Bal-2012 14:54:05



\* 1 0 2 9 4 3 9 2 6 6 \*

Lapas 2 iš 2

## Pagrindinio pastato vidaus plotų eksplikacija

3 FORMA

Adresas Skuodo r. sav. Erslos k.

Unikalus Nr. 4400-2335-0505

Žymėjimas 1R1m

Pavadinimas Koplyčia

Paskirtis Religinė

Matavimų data 2012-04-03

Aukšto Nr.	Patalpos pažymėjimas plane		Patalpų pavadinimas	Gyvenamosios paskirties patalpų								Negyvenamosios paskirties patalpų	
	1 simbolis	2 simbolis		Bendras plotas m <sup>2</sup>	Naudingas plotas m <sup>2</sup>	Iš to skaičiaus			Pagalbinis nenaudingas plotas m <sup>2</sup>	Rūšių (pusrūšių) plotas m <sup>2</sup>	Garų plotas m <sup>2</sup>	Pagrindinis plotas m <sup>2</sup>	Pagalbinis plotas m <sup>2</sup>
						Gyvenamas plotas m <sup>2</sup>	Verslo plotas m <sup>2</sup>	Pagalbinis naudingas plotas m <sup>2</sup>					
1	2	3	4	5	6	7	8	9	10	11	12	13	14
1	1	1	Maldos salė	41,01								41,01	
Iš viso pirmame aukšte ( 1 patalpos )				41,01								41,01	
Iš viso ( 1 patalpos )				41,01								41,01	

Parengė Matininkė Violeta Gutauskienė

A.V.



1 1 0 2 9 4 3 9 1 2 3

## TELŠIŲ VYSKUPIJA

Mosėdžio Šv. Arkangelo Mykolo parapija

Muziejaus g. 4, LT-98268, Mosėdis, Skuodo raj., Lietuva, tel.: 869813599, ei. p.: [kat.baz.rastine@zebra.lt](mailto:kat.baz.rastine@zebra.lt)

Lietuvos Respublikos teisingumo ministerijai  
Lietuvos Respublikos Vyriausybei

2016-09-12 Nr.27

### DĖL NUOSAVYBĖS TEISĖS Į RELIGINĖS PASKIRTIES NEKILNOJAMĄJĮ TURTA

Patikslindami mūsų 2015 m. birželio mėn. 29 dienos prašymą Nr. 37, vadovaudamiesi Lietuvos Respublikos religinių bendruomenių ir bendrijų nuosavybės teisės į religinės paskirties nekilnojamąjį turtą registravimo tvarkos įstatymu ir Lietuvos Respublikos Vyriausybės 2012 m. gegužės 29 d. nutarimu Nr. 622 „Dėl Religinių bendruomenių ir bendrijų prašymų įregistruoti nuosavybės teisę į religinės paskirties nekilnojamąjį turtą nagrinėjimo tvarkos aprašo patvirtinimo“, prašome pripažinti Mosėdžio Šv. Arkangelo Mykolo parapijos (juridinio asmens kodas 191279094) nuosavybės teisę į religinės paskirties nekilnojamąjį turtą Šatraminių Švč. M. Marijos gimimo koplyčią, Skuodo raj., Mosėdžio sen., Šatraminių km., Koplyčios g. 3, ir jos priklausinį – tvorą, kuris 1948 m. buvo paskelbtas nacionalizuojamas, tačiau paliktas Mosėdžio Šv. Arkangelo Mykolo parapijai naudotis ir Mosėdžio Šv. Arkangelo Mykolo parapijos faktiškai naudotas ir tebenaudojamas pagal paskirtį.

Klebonas



  
Kan. Juozas Vaičius

Lietuvos Respublikos  
Teisėsaugumo departamentas  
GAUDA  
2015 m. 06 mėn. 30 d.  
Nr. 6R-9120

## TELŠIŲ VYSKUPIJA

Mosėdžio Šv. Arkangelo Mykolo parapija

Muziejaus g. 4, LT-98268, Mosėdis, Skuodo raj., Lietuva, tel.: 869813599, el. p.: [katbazrastine@zebra.lt](mailto:katbazrastine@zebra.lt)

Lietuvos Respublikos teisingumo ministerijai  
Kopija  
Lietuvos Respublikos Vyriausybei

2015-06-29 Nr. 37


### DĖL NUOSAVYBĖS TEISĖS Į RELIGINĖS PASKIRTIES NEKILNOJAMĄJĮ TURĄ

Vadovaudamiesi Lietuvos Respublikos religinių bendruomenių ir bendrijų nuosavybės teisės į religinės paskirties nekilnojamąjį turtą registravimo tvarkos įstatymu ir Lietuvos Respublikos Vyriausybės 2012 m. gegužės 29 d. nutarimu Nr. 622 „Dėl Religinių bendruomenių ir bendrijų prašymų įregistruoti nuosavybės teisę į religinės paskirties nekilnojamąjį turtą nagrinėjimo tvarkos aprašo patvirtinimo“, prašome pripažinti Mosėdžio Šv. Arkangelo Mykolo parapijos (juridinio asmens kodas 191279094) nuosavybės teisę į religinės paskirties nekilnojamąjį turtą Šatraminių Švč. M. Marijos gimimo koplyčią, Skuodo raj., Mosėdžio sen., Šatraminių km., Koplyčios g. 3, kuris 1948 m. buvo paskelbtas nacionalizuojamas, tačiau paliktas Mosėdžio Šv. Arkangelo Mykolo parapijai naudotis ir Mosėdžio Šv. Arkangelo Mykolo parapijos faktiškai naudotas ir tebenaudojamas pagal paskirtį.

#### PRIDEDAMA:

1. Nekilnojamojo daikto kadastro duomenų byla, lapai.
2. Religinės bendrijos vyriausiosios vadovybės Lietuvoje pažyma, 1 lapas.

Klebonas



kan. Juozas Vaičius



LIETUVOS RESPUBLIKOS  
TEISINGUMO MINISTERIJA  
GAUTA  
20 16 m. 03 mėn. 21 d.  
Nr. GR-3844  
T. B. Glo d. c. d.

## SKUODO RAJONO SAVIVALDYBĖS ADMINISTRACIJA

Biudžetinė įstaiga. LT-98112 Skuodas, Vilniaus g. 13, tel. (8 440) 73 932, faks. (8 440) 73 984,  
el. paštas savivaldybe@skuodas.lt.

Duomenys kaupiami ir saugomi Juridinių asmenų registre, kodas 188751834.

Lietuvos Respublikos teisingumo  
ministerijai  
Gedimino pr. 30, 01104 Vilnius

2016-03-16  
į 2016-03-08

Nr. (4.1.14)-R2-403  
Nr. (8.3.44.)-7R-1895

### DĖL INFORMACIJOS APIE RELIGINĖS PASKIRTIES NEKILNOJAMĄJĮ TURTA

Informuojame, kad Skuodo rajone esančių koplyčių pastatai yra naudojami religinėms apeigoms atlikti. Mosėdžio seniūnijoje, Šatraminių kaime, Koplyčios g. 3, esančioje koplyčioje religinės apeigos vyksta paskutinį gegužės sekmadienį, bei Šiluvos atlaidai, kurie vyksta rugsėjo 8 d. (atkeliant mišias į sekmadienį). Šačių seniūnijoje, Erslos kaime, Beržų g. 21, esančioje koplyčioje religinės apeigos vyksta lapkričio 2 ir birželio 21 dienomis (atkeliant mišias į šeštadienį ar sekmadienį). Taipogi pagal poreikį koplyčiose vyksta krikštynos ir santuokų įregistravimas (gavus vyskupo leidimą). Informacijos apie koplyčių naudojimą sovietinės okupacijos laikotarpiu neturime.

Administracijos direktorius

Pranas Vaškys

Inga Jablonskė. tel. 8 440 573 07. el. p. inga.jablonske@skuods.lt



Bylos Nr. 75/6180

Tomo Nr. 1

Registro 44/1505755


### BYLOS TOMO VIDAUS APYRAŠAS

Eil. Nr.	Dokumento pavadinimas	Dokumento		Lapų skaič.	Bylos lapų numeriai	Pastabos
		Nr.	Data			
1	Statinio planas "STATINIŲ IŠDĖSTYMO PLANAS"		2012-04-03	1	1	
2	Statinio nuotraukos 1F FORMA		2012-04-03	1	2	
3	Statinio planas "PIRMAS AUKŠTAS"		2012-04-03	1	3	
4	Pagrindinio pastato, jo dalių ir priestatų kadastro duomenys 1A FORMA		2012-04-03	2	4-5	
5	Kitų statinių kadastro duomenys 1C FORMA		2012-04-03	1	6	
6	Pagrindinio pastato, jo dalių ir priestatų įkainojimas (perkainojimas) 2A FORMA		2012-04-03	1	7	
7	Kitų statinių įkainojimas (perkainojimas) 2C FORMA		2012-04-03	1	8	
8	Pagrindinio pastato vidaus plotų eksplikacija 3 FORMA		2012-04-03	1	9	

Vidaus apyrašo lapų

9

Matininkė Violeta Gutauskienė



## Statinio nuotraukos

Adresas Skuodo r. sav. Šatraminių k.



Pavadinimas Koplyčia

Unikalus Nr. 4400-2335-0470

Žymėjimas 1R1m

Paskirtis Religinė

Matavimų data 2012-04-03



Parengė Matininkė Violeta Gutauskienė

A.V.



\* 1 0 2 9 4 3 8 1 2 8 \*

Kadastro duomenys	Pagrindinis pastatas	Rūsys (pusrūsis)	Pastogės patalpos
Vonios kambarys:	Nėra		
Vėdinimas ir kondicionavimas:	Vėdinimas		

Parengė Matininkė Violeta Gutauskienė

A.V.



### Pagrindinio pastato, jo dalių ir priestatų įkainojimas (perkainojimas)

Adresas Skuodo r. sav. Šatraminių k.

Unikalus Nr. 4400-2335-0470

Vertės nustatymo data	I(P)	Žymėjimas	Pavadinimas	Kasmetinis vertės mažinimo koeficientas	Matavimo vienetas	Kiekis	Kainynas ir lentelė	Vieneto statybos vertė po indeksavimo, Lt	Atkūrimo kaštai (statybinė vertė), Lt	Nusidėvėjimas %	Atkuriamoji vertė, Lt	Vietovės pataisos koeficientas	Vidutinė rinkos vertė, Lt
1	2	3	4	5	6	7	8	9	10	11	12	13	14
2012-04-03		1R1m	Koplyčia	1.7	kub. m	100		563	56300	70	16900	0.26	4390
	I	1R1m	Koplyčia	1.7	kub. m	100	NTK2012-2.19.2-2	563		70			

Parengė Matininkė Violeta Gutauskienė

A.V.



\* 1 0 2 9 4 3 3 2 2 6 \*

Lapas 1 iš 1

## Pagrindinio pastato vidaus plotų eksplikacija

3 FORMA

Adresas Skuodo r. sav. Šatraminių k.

Unikalus Nr. 4400-2335-0470

Žymėjimas 1R1m

Pavadinimas Koplyčia

Paskirtis Religinė

Matavimų data 2012-04-03

Aukšto Nr.	Patalpos pažymėjimas plane		Patalpų pavadinimas	Gyvenamosios paskirties patalpų								Negyvenamosios paskirties patalpų	
	1 simbolis	2 simbolis		Bendras plotas m <sup>2</sup>	Naudingas plotas m <sup>2</sup>	Iš to skaičiaus			Pagalbinis nenaudingas plotas m <sup>2</sup>	Rūšių (pusrūšių) plotas m <sup>2</sup>	Garažų plotas m <sup>2</sup>	Pagrindinis plotas m <sup>2</sup>	Pagalbinis plotas m <sup>2</sup>
						Gyvenamas plotas m <sup>2</sup>	Verslo plotas m <sup>2</sup>	Pagalbinis naudingas plotas m <sup>2</sup>					
1	2	3	4	5	6	7	8	9	10	11	12	13	14
1	1	1	Koridorius	8,23								8,23	
1	1	2	Maldos salė	16,11								16,11	
Iš viso pirmame aukšte ( 2 patalpos )				24,34								24,34	
Iš viso ( 2 patalpos )				24,34								24,34	

Parengė Matininkė Violeta Gutauskienė

A.V.



11029438127

20 15 m. 06 mėn. 29  
Nr. 62-8945

## ŽVINGIŲ ŠV. KRYŽIAUS IŠAUKŠTINIMO PARAPIJA

Lietuvos Respublikos teisingumo ministerijai

2015-06-18 Nr. 1

Kopija

Lietuvos Respublikos Vyriausybei

### DĖL NUOSAVYBĖS TEISĖS Į RELIGINĖS PASKIRTIES NEKILNOJAMĄJĮ TURTA PRIPAŽINIMO

Vadovaudamiesi Lietuvos Respublikos religinių bendruomenių ir bendrijų nuosavybės teisės į religinės paskirties nekilnojamąjį turtą registravimo tvarkos įstatymu, prašome pripažinti Žvingių Šv. Kryžiaus Išaukštinimo parapijai nuosavybės teises į religinės paskirties nekilnojamąjį turtą, esantį Šilutės rajono savivaldybėje, Vainuto seniūnijoje, Pajūriškių k. 12A – Bikavėnų Šv. Roko koplyčios pastatą unikalus numeris 4400-1692-9330.

#### PRIDEDAMA:

1. Religinės bendrijos vyriausiosios vadovybės Lietuvoje pažyma, 1 lapas.
2. Nekilnojamojo daikto kadastro duomenų byla, 11 lapų (siunčiama Teisingumo ministerijai).

Pagarbiai

Žvingių Šv. Kryžiaus Išaukštinimo parapijos klebonas



Dainoras Židackas



Lietuvos Respublikos  
Teisingumo Ministerija

GAUTA

20 15 m. 08 mėn. 24 d.  
Nr. 6R-11596

**ŠILUTĖS RAJONO SAVIVALDYBĖS  
ADMINISTRACIJA**

Lietuvos Respublikos teisingumo ministerijai

2015-08-21 Nr. 23-(4.1.11.)-6064  
Į 2015-08-05 Nr. (8.3.44.)-7R-  
5217

**DĖL KOPLYČIOS, ESANČIOS PAJŪRIŠKIŲ K., VAINUTO SEN., ŠILUTĖS R. SAV.**

Informuojame Jus, kad Šv. Roko koplyčia, esanti Pajūriškių kaimo kapinėse, Vainuto sen., Šilutės r. sav., visais laikais buvo ir yra naudojama pamaldoms ir kitoms religinėms apeigoms atlikti Bikavėnų kaimo, Vainuto sen., Šilutės r. sav. ir Žvingių kaimo, Šilalės r. sav. bendruomenių gyventojams.

Administracijos direktorius

Sigitas Šeputis

Zita Tautvydienė, (8 441) 79 206, el. p. zita.tautvydiene@silute.lt

P:\Siunciamu\_rastu\_projekta\2015\rugpjutis\TUR19dKP.doc

Biudžetinė įstaiga  
Dariaus ir Girėno g. 1  
LT-99133 Šilutė

Tel. (8 441) 79 266  
Faks. (8 441) 51 517  
El. p. administracija@silute.lt

Duomenys kaupiami ir saugomi  
Juridinių asmenų registre  
Kodas 188723322

Vidutinės rinkos vertės nustatymo būdas: **Atkuriamoji vertė**

Vidutinės rinkos vertės nustatymo data: **2008-10-17**

Kadastro duomenų nustatymo data: **2008-09-03**

---

**3. Daikto priklausiniai iš kito registro: įrašų nėra**

---

**4. Nuosavybė:**

4.1.

**Nuosavybės teisė**

Savininkas: **LIETUVOS RESPUBLIKA, a.k. 111105555**

Daiktas: **žemės sklypas Nr. 4400-2197-1133, aprašytas p. 2.1.**

Įregistravimo pagrindas: **Nacionalinės žemės tarnybos teritorinio žemėtvarkos skyriaus vedėjo įsakymas, 2011-07-20, Nr. 17VJ-(14.17.2.)-804**

Įrašas galioja: **Nuo 2011-08-08**

4.2.

**Nuosavybės teisė**

Savininkas: **ŠILUTĖS RAJONO SAVIVALDYBĖ, a.k. 111102445**

Daiktas: **pastatas Nr. 4400-1692-9330, aprašytas p. 2.2.**

Įregistravimo pagrindas: **Priėmimo - perdavimo aktas, 2009-05-11, Nr. 1T-91**

Įrašas galioja: **Nuo 2009-05-29**

---

**5. Valstybės ir savivaldybių žemės patikėjimo teisė:**

5.1.

**Valstybinės žemės patikėjimo teisė**

Patikėtinis: **Nacionalinė žemės tarnyba prie Žemės ūkio ministerijos, a.k. 188704927**

Daiktas: **žemės sklypas Nr. 4400-2197-1133, aprašytas p. 2.1.**

Įregistravimo pagrindas: **Nacionalinės žemės tarnybos teritorinio žemėtvarkos skyriaus vedėjo įsakymas, 2011-07-20, Nr. 17VJ-(14.17.2.)-804**

Įrašas galioja: **Nuo 2011-08-08**

---

**6. Kitos daiktinės teisės : įrašų nėra**

---

**7. Juridiniai faktai:**

7.1.

**Sudaryta panaudos sutartis**

Panaudos gavėjas: **ŠILUTĖS RAJONO SAVIVALDYBĖ, a.k. 111102445**

Daiktas: **žemės sklypas Nr. 4400-2197-1133, aprašytas p. 2.1.**

Įregistravimo pagrindas: **Panaudos sutartis, 2011-10-18, Nr. 17SUN-23**

Plotas: **1.0484 ha**

Įrašas galioja: **Nuo 2011-11-14**

Terminas: **Iki 2110-10-18**

---

**8. Žymos: įrašų nėra**

---

**9. Specialiosios žemės ir miško naudojimo sąlygos:**

9.1.

**XLIX. Vandentiekio, lietaus ir fekalinės kanalizacijos tinklų ir įrenginių apsaugos zonos**

Daiktas: **žemės sklypas Nr. 4400-2197-1133, aprašytas p. 2.1.**

Įregistravimo pagrindas: **Nacionalinės žemės tarnybos teritorinio žemėtvarkos skyriaus vedėjo įsakymas, 2011-07-20, Nr. 17VJ-(14.17.2.)-804**

Plotas: **0.183 ha**

Įrašas galioja: **Nuo 2011-08-08**

9.2.

**XXIX. Paviršinio vandens telkinių apsaugos zonos ir pakrantės apsaugos juostos**

Daiktas: **žemės sklypas Nr. 4400-2197-1133, aprašytas p. 2.1.**

Įregistravimo pagrindas: **Nacionalinės žemės tarnybos teritorinio žemėtvarkos skyriaus vedėjo įsakymas, 2011-07-20, Nr. 17VJ-(14.17.2.)-804**



Jrašas galioja: **Nuo 2009-05-25**

---

**11. Registro pastabos ir nuorodos:** įrašų nėra

---

**12. Kita informacija:**

Archyvinės bylos Nr.: **88/59018**

---

**13. Informacija apie duomenų sandoriui tikslinimą:** įrašų nėra

---

**14. Asmenvardžių istorija:**

14.1.

Asmuo: **Valstybės įmonės Registrų centro Klaipėdos filialas**

nuo 2004-10-04: **Valstybės įmonės Registrų centro Klaipėdos filialas, a.k.  
140042759, reg.d.1990-11-30**

nuo 1997-10-01 iki 2004-10-04: **ŽEMĖS IR KITO NEKILNOJAMOJO TURTO KADASTRO IR  
REGISTRO VALSTYBĖS ĮMONĖS KLAIPĖDOS FILIALAS**

nuo 1990-11-30 iki 1997-10-01: **VALSTYBĖS ĮMONĖS "REPUBLIKINIS  
INVENTORIZAVIMO, PROJEKTAVIMO IR PASLAUGŲ  
BIURAS" KLAIPĖDOS FILIALAS**

---


2015-08-14 12:44:06

Dokumentą atspausdino


SIGITA PANOVIENĖ




FF1



FF2



FF3



FF4



FF5

Kiti šaltiniai apie objektą

Naujas komentaras / nuotrauka

Bylos Nr.: 88/59018

2008-10-17

Registro 44/1179839

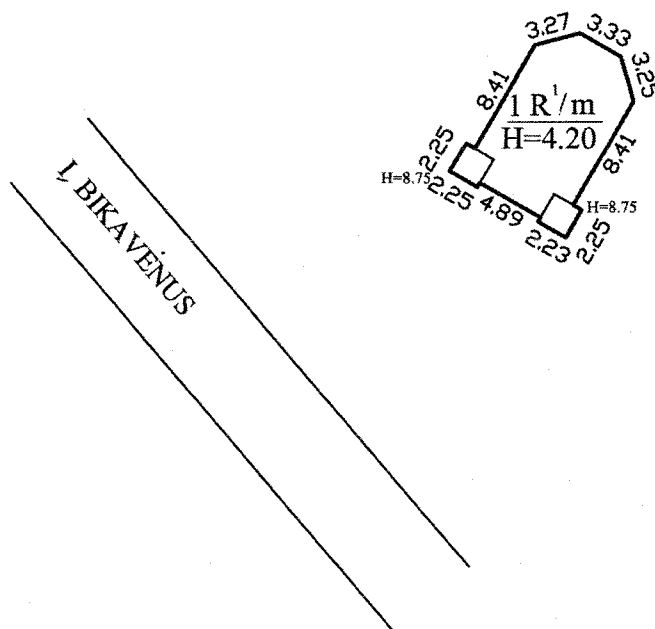
Tomo Nr.: 1

### BYLOS TOMO VIDAUS APYRAŠAS

Eil. Nr.	Dokumento pavadinimas	Dokumento		Lapų sk.	Lapų numeriai	Pastabos
		Nr.	data			
1	Statinių išdėstymo planas	-		1	1- 1	-
2	Statinio nuotraukos	-		1	2- 2	-
3	Pastato aukštų planai	-		2	3- 4	-
4	Pagrindinio pastato, jo dalių kadastro duomenys 1A	-		1	5- 5	-
5	Pagrindinio pastato, jo dalių ir priestatų įkainojimas 2A	-		1	6- 6	-
6	Pastato patalpų eksplikacija 3 forma	-		1	7- 7	-

1008497

Vidaus apyrašo septyni (7) lapai.



Valstybės įmonės Registrų centro Klaipėdos filialas  
Licencijos Nr. G-734-(623), išduota 2008-08-27

Pareigos	V., pavardė	Parašas	Data
Matininke	A. Budreckienė	<i>[Signature]</i>	2008-10-17
Grupės vedėja	R. Juodiene	<i>[Signature]</i>	
Statinių išdėstymo planas			(1:500) A.V.
Šilutės r. sav. Vainuto sen. Pajūriškių k.			
Sudarytas pagal 2008-09-03 kadastrinių matavimų duomenis			

## Pagrindinio pastato, jo dalių ir priestatų įkainojimas (perkainojimas)

Adresas Šilutės r. sav. Pajūriškių k.

Unikalus Nr. 4400-1692-9330

Vertės nustatymo data	I(P)	Žymėjimas	Pavadinimas	Kasmetinis vertės mažinimo koeficientas	Matavimo vienetas	Kiekis	Kainynas ir lentelė	Vieneto statybos vertė po indeksavimo, Lt	Atkūrimo kaštai (statybinė vertė), Lt	Nusidėvėjimas %	Atkuriamoji vertė, Lt	Vietovės pataisos koeficientas	Vidutinė rinkos vertė, Lt
1	2	3	4	5	6	7	8	9	10	11	12	13	14
2008-10-17		IR1m	Koplyčia	1.7	kub.m	391		771	301000	73	81400	0.26	21200
	I	IR1m	Koplyčia	1,7	kub.m	391	NTK2008-2.19.2-2	771		73			

Parengė

(parengęs, parąšas, vardas, pavardė)

A.V.

Tikrino

(tikrinęs, parąšas, vardas, pavardė)

