

**LIETUVOS RESPUBLIKOS VYRIAUSYBĖS KANCELIARIJA
VIEŠOJO VALDYMO IR SOCIALINĖS APLINKOS DEPARTAMENTAS
VIEŠOJO VALDYMO IR ATVIROS VYRIAUSYBĖS SKYRIUS**

PAŽYMA

**DĖL LIETUVOS RESPUBLIKOS VYRIAUSYBĖS NUTARIMO „DĖL RIETAVO
SAVIVALDYBĖS GYVENAMŲJŲ VIETŲŲ PAVADINIMŲ PAKEITIMO, GYVENAMŲJŲ
VIETŲŲ PANAIKINIMO IR TERITORIJŲ RIBŲ NUSTATYMO“ PROJEKTO
(TOLIAU – PROJEKTAS) (TAP NR. 17-557) (TAIS NR. 17-5052(2))**

2017-05-12 Nr. NV-1199

Vilnius

Projekto rengėja – Vidaus reikalų ministerija.

Projekto tikslas: nustatyti visų Rietavo savivaldybės gyvenamųjų vietovių teritorijų ribas, pakeisti Vėlaičių II kaimo vardą į Vėlaičių be romėniškų skaitmenų ir panaikinti Stalgo ir Vėlaičių I kaimus, jų teritorijas priskiriant gretimai esantiems kaimams.

Dabartinė situacija. Rietavo savivaldybės gyvenamųjų vietovių teritorijų esamos ribos yra netikslios, suformuotos ne pagal kadastrinių matavimų duomenis, nesutampa su žemės sklypų ribomis, keliais, stabiliais kraštovaizdžio kompleksais ir kitais objektais. Dėl to kyla problemų disponuojant nekilnojamuoju turtu, planuojant teritorijas, deklaruojant gyvenamąją vietą, mokant nekilnojamojo turto mokesčius, suteikiant adresus.

Projekto esmė. Rietavo savivaldybės taryba, įvertinusi vietos gyventojų nuomonę, pateikė Vyriausybei siūlymą pakeisti Vėlaičių II kaimo pavadinimą į Vėlaičių, panaikinti Rietavo seniūnijos Stalgo ir Tverų seniūnijos Vėlaičių I kaimus ir nustatyti gyvenamųjų vietovių teritorijų ribas pagal planą.

Derinimas. Projektas be pastabų suderintas su Susisiekimo ministerija ir Žemės ūkio ministerija, patikslintas pagal valstybės įmonės Registrų centro pastabą. Vyriausybės kanceliarijos Teisės departamentas pastabų ir pasiūlymų dėl projekto neturėjo.

Atitiktis Vyriausybės programos nuostatom. Teikiamas projektas suderintas su Vyriausybės programos 76.2 papunkčio nuostata, kad naujų savivaldybių steigimas, esamų jungimas ir kitoks teritorinis pertvarkymas turi vykti tikrai pačių vietos gyventojų ar savivaldybių tarybų iniciatyva.

Dalykinio vertinimo išvada. Siūlome projektą svarstyti Vyriausybės posėdžio A dalyje.

Skyriaus patarėja

Vaiva Bernotaitė



LIETUVOS RESPUBLIKOS VIDAUS REIKALŲ MINISTERIJA

Biudžetinė įstaiga, Šventaragio g. 2, LT-01510 Vilnius,
tel.: (8 5) 271 7154 / 271 7178, faks. (8 5) 271 8551, el. p. bendrasisd@vrm.lt
Duomenys kaupiami ir saugomi Juridinių asmenų registre, kodas 188601464

Lietuvos Respublikos Vyriausybei

2017-05-09 Nr. 1D-2530 (31)

DĖL LIETUVOS RESPUBLIKOS VYRIAUSYBĖS NUTARIMO „DĖL RIETAVO SAVIVALDYBĖS GYVENAMŲJŲ VIETŲ PAVADINIMŲ PAKEITIMO, GYVENAMŲJŲ VIETŲ PANAIKINIMO IR TERITORIJŲ RIBŲ NUSTATYMO“ PROJEKTO TEIKIMO

Vidaus reikalų ministerija, vadovaudamasi Administracinių vienetų ir gyvenamųjų vietovių teritorijų ribų ir pavadinimų tvarkymo taisyklių, patvirtintų Lietuvos Respublikos Vyriausybės 1996 m. birželio 3 d. nutarimu Nr. 651 „Dėl administracinių vienetų ir gyvenamųjų vietovių teritorijų ribų ir pavadinimų tvarkymo“ (toliau – Taisyklės), 34 punktu, teikia Lietuvos Respublikos Vyriausybės nutarimo „Dėl Rietavo savivaldybės gyvenamųjų vietovių pavadinimų pakeitimo, gyvenamųjų vietovių panaikinimo ir teritorijų ribų nustatymo“ projektą (toliau – Nutarimo projektas).

Nutarimo projekto tikslas – nustatyti visų Rietavo savivaldybės gyvenamųjų vietovių teritorijų ribas, pakeisti Vėlaičių II kaimo vardą į Vėlaičių be romėniškų skaitmenų ir panaikinti Stalgo ir Vėlaičių I kaimus, jų teritorijas priskiriant gretimai esantiems kaimams.

Valstybinė lietuvių kalbos komisija neprieštarauja dėl Vėlaičių II kaimo vardo keitimo.

Šiuo metu esančios Rietavo savivaldybės kaimų teritorijų ribos yra sąlyginės ir netikslios, neatitinkančios Taisyklėse nustatytų gyvenamųjų vietovių teritorijų ribų nustatymo principų. Tokia situacija trukdo efektyviai planuoti teritorijas, formuoti žemės sklypus ir vystyti infrastruktūrą, kyla problemų disponuojant nekilnojamojo turtu, sunkumų patiria potencialūs investuotojai, projektavimo ir planavimo darbus organizuojantys asmenys. Priėmus Nutarimo projektą, bus sudarytos sąlygos šių problemų sprendimui.

Rietavo savivaldybės taryba, įvertinusi vietos gyventojų nuomonę, pareikštą apklausoje (visi dalyvavusieji apklausoje sutiko su teikiamais pasiūlymais), 2017 m. vasario 23 d. sprendimu Nr. T1-22 „Dėl pritarimo Rietavo savivaldybės gyvenamųjų vietovių teritorijų ribų nustatymo planui“ pateikė siūlymą Vyriausybei pakeisti Vėlaičių II kaimo pavadinimą į Vėlaičių, panaikinti Rietavo

seniūnijos Stalgo ir Tverų seniūnijos Vėlaičių I kaimus ir nustatyti gyvenamųjų vietovių teritorijų ribas pagal planą.

Papildomai su visuomene konsultuojamasi Nutarimo projektą paskelbus Vidaus reikalų ministerijos interneto svetainėje ir Lietuvos Respublikos Seimo teisės aktų informacinės sistemos (TAIS) projektų registravimo posistemyje.

Atsižvelgiant į Numatomo teisinio reguliavimo poveikio vertinimo metodikos, patvirtintos Lietuvos Respublikos Vyriausybės 2003 m. vasario 26 d. nutarimu Nr. 276, 4 punktą, Nutarimo projekto numatomo teisinio reguliavimo poveikio vertinimas neatliekamas.

Numatomo teisinio reguliavimo neigiamų pasekmių nenumatoma.

Nutarimo projekto įgyvendinimas papildomų valstybės biudžeto lėšų nepareikalaus.


Nutarimo projektas be pastabų suderintas su Susisiekimo ir Žemės ūkio ministerijomis, patikslintas pagal valstybės įmonės Registrų centro pastabą.

Nutarimo projektą parengė Vidaus reikalų ministerijos Viešojo valdymo politikos departamento (direktorius – P. Skardžius, tel. 271 7071) Vietos savivaldos politikos skyriaus (vedėja – D. Masaitienė, tel. 271 7187) vyriausioji specialistė A. Tranylienė (tel. 271 8306).

PRIDEDAMA:

1. Nutarimo projektas, 2 lapai.
2. Rietavo savivaldybės 2017 m. vasario 23 d. sprendimo Nr. T1-22 „Dėl pritarimo Rietavo savivaldybės gyvenamųjų vietovių teritorijų ribų nustatymo planui“ ir aiškinamojo rašto kopijos, 3 lapai.
3. Valstybinės lietuvių kalbos komisijos 2013 m. birželio 14 d. rašto Nr. S1-322(1.7) kopija, 1 lapas.
4. Gyvenamųjų vietovių teritorijų ribų aprašymai, 26 lapai.
5. Susisiekimo ministerijos 2017 m. balandžio 24 d. rašto Nr. 2-1269 kopija, 1 lapas.
6. Žemės ūkio ministerijos 2017 m. balandžio 27 d. rašto Nr. 2D-1494(12.145) kopija, 1 lapas.
7. Valstybės įmonės Registrų centro 2017 m. gegužės 2 d. rašto Nr. (1.1.30)s-3753 kopija, 1 lapas.
8. Rietavo savivaldybės gyvenamųjų vietovių teritorijų ribų nustatymo planai M 1:50000 ir M 1:10000, 12 lapų.

Vidaus reikalų ministras



Eimutis Misiūnas

Aurelija Tranylienė, tel. 271 8306, el. p. aurelija.tranyliene@vrm.lt

LIETUVOS RESPUBLIKOS VYRIAUSYBĖ

NUTARIMAS

**DĖL RIETAVO SAVIVALDYBĖS GYVENAMŲJŲ VIETOVŲ PAVADINIMŲ
PAKEITIMO, GYVENAMŲJŲ VIETOVŲ PANAIKINIMO IR TERITORIJŲ RIBŲ
NUSTATYMO**

2017 m. d. Nr.
Vilnius

Vadovaudamasi Lietuvos Respublikos teritorijos administracinių vienetų ir jų ribų įstatymo 9 straipsnio 1 dalimi ir 10 straipsniu ir atsižvelgdama į Rietavo savivaldybės tarybos 2017 m. vasario 23 d. sprendime Nr. T1-22 „Dėl pritarimo Rietavo savivaldybės gyvenamųjų vietovių teritorijų ribų nustatymo planui“ išdėstytus pasiūlymus, pateiktus įvertinus vietos gyventojų nuomonę, Lietuvos Respublikos Vyriausybė n u t a r i a :

1. Pakeisti Rietavo savivaldybės Tverų seniūnijos Vėlaičių II kaimo pavadinimą ir vadinti jį Vėlaičių kaimu.

2. Panaikinti šias Rietavo savivaldybės gyvenamąsias vietas:

2.1. Rietavo seniūnijos Stalgo kaimą, o jo teritoriją – 228,27 hektaro priskirti Rietavo seniūnijos Bubėnų kaimo teritorijai (149,77 hektaro) ir Pyvorų kaimo teritorijai (78,50 hektaro);

2.2. Tverų seniūnijos Vėlaičių I kaimą, o jo teritoriją – 78,02 hektaro priskirti Tverų seniūnijos Adomaičių kaimo teritorijai (70,48 hektaro) ir Palūkainio kaimo teritorijai (7,54 hektaro).

3. Nustatyti šių Rietavo savivaldybės gyvenamųjų vietovių teritorijų ribas pagal pridedamą planą:

3.1. Daugėdų seniūnijos: Daugėdų kaimo (855,98 hektaro), Gudalių kaimo (317,68 hektaro), Kungių kaimo (639,59 hektaro) ir Vitkų kaimo (215,16 hektaro);

3.2. Medingėnų seniūnijos: Akmenskinės kaimo (798,28 hektaro), Gedikėnų kaimo (873,98 hektaro), Gražčių kaimo (69,24 hektaro), Kentrakainio kaimo (494,76 hektaro), Kiliūnėnų kaimo (506,96 hektaro), Laurynaičių kaimo (291,91 hektaro), Lenkaičių kaimo (125,47 hektaro), Medingėnų kaimo (613,12 hektaro), Nagurkos kaimo (148,83 hektaro), Paminių kaimo (774,50 hektaro), Patyrio kaimo (2011,00 hektaro), Pažerų kaimo (310,23 hektaro), Sendvarių kaimo (326,62 hektaro), Užduobulio kaimo (301,44 hektaro), Užpelių kaimo (310,29 hektaro) ir Varnaičių kaimo (251,79 hektaro);

3.3. Rietavo seniūnijos: Alko kaimo (1102,29 hektaro), Bubėnų kaimo (419,76 hektaro), Budrikių kaimo (508,21 hektaro), Daugėlalių kaimo (330,02 hektaro), Dausynų kaimo (559,23 hektaro), Drobstų kaimo (336,66 hektaro), Dubosgirio kaimo (1012,86 hektaro), Giliogirio kaimo (860,58 hektaro), Girdvainių kaimo (788,31 hektaro), Girėnų kaimo (2736,18 hektaro),

Gomantlaukio kaimo (401,83 hektaro), Jankaičių kaimo (621,33 hektaro), Jaupėnų kaimo (689,06 hektaro), Jucaičių kaimo (51,46 hektaro), Kadagynų kaimo (223,95 hektaro), Kalakutiškės kaimo (404,22 hektaro), Labardžių kaimo (1308,34 hektaro), Laužų kaimo (193,07 hektaro), Lėgų kaimo (1840,40 hektaro), Liolių kaimo (175,77 hektaro), Lozorių kaimo (286,03 hektaro), Maldučių kaimo (153,87 hektaro), Meinartų kaimo (284,57 hektaro), Meškių kaimo (222,40 hektaro), Motėjų kaimo (220,99 hektaro), Narbutiškės kaimo (136,23 hektaro), Norgalvių kaimo (540,32 hektaro), Pajūrio kaimo (840,04 hektaro), Patyrio kaimo (1404,94 hektaro), Pauškių kaimo (1130,37 hektaro), Pečiuliškės kaimo (145,60 hektaro), Pelaičių kaimo (703,93 hektaro), Pyvorų kaimo (1715,58 hektaro), Pjaulių kaimo (1035,85 hektaro), Plunkėnų kaimo (1381,49 hektaro), Pupšių kaimo (473,44 hektaro), Purvelių kaimo (118,52 hektaro), Rindžių kaimo (735,37 hektaro), Sauslaukio kaimo (116,72 hektaro), Skrabių kaimo (232,84 hektaro), Skroblio kaimo (266,84 hektaro), Spraudžio kaimo (2664,67 hektaro), Stumbrių kaimo (862,51 hektaro), Šiurnokų kaimo (487,76 hektaro), Užpinikio kaimo (408,43 hektaro), Užupių kaimo (160,70 hektaro), Vatušių kaimo (539,38 hektaro), Vedegėnų kaimo (306,33 hektaro), Venckiškės kaimo (36,59 hektaro), Vitkilių kaimo (262,62 hektaro) ir Žadvainų kaimo (1075,50 hektaro);

3.4. Tverų seniūnijos: Adomaičių kaimo (148,58 hektaro), Aušeliškės kaimo (133,78 hektaro), Avižaičių kaimo (100,68 hektaro), Beržvaičio kaimo (113,08 hektaro), Dalgų kaimo (847,25 hektaro), Eidininkų kaimo (366,78 hektaro), Gelžychių kaimo (326,61 hektaro), Kaupų kaimo (951,01 hektaro), Kermušės kaimo (38,22 hektaro), Kyvaičių kaimo (484,20 hektaro), Lopaičių kaimo (982,85 hektaro), Pajomančio kaimo (175,17 hektaro), Palūkainio kaimo (237,32 hektaro), Panavadžio kaimo (316,63 hektaro), Pasklindžio kaimo (111,33 hektaro), Pašeikio kaimo (157,83 hektaro), Patverio kaimo (73,61 hektaro), Plauskinių kaimo (324,89 hektaro), Pleinių kaimo (219,19 hektaro), Pribitkos kaimo (149,06 hektaro), Pupžiubių kaimo (415,28 hektaro), Rešketėnų kaimo (485,15 hektaro), Skaborų kaimo (348,02 hektaro), Sungailų kaimo (265,27 hektaro), Šiuraičių kaimo (769,14 hektaro), Taukolydžių kaimo (761,56 hektaro), Tauravo kaimo (316,65 hektaro), Tverų miestelio (539,48 hektaro), Užpelių kaimo (476,65 hektaro), Vėlaičių kaimo (123,64 hektaro), Vienragių kaimo (503,00 hektaro), Vincentavo kaimo (1112,70 hektaro), Zorūbėlių kaimo (175,37 hektaro), Zorūbų kaimo (802,83 hektaro), Žeberių kaimo (310,35 hektaro) ir Žilaičių kaimo (671,94 hektaro).

Ministras Pirmininkas

Vidaus reikalų ministras

VRM Teisės departamentas
Direktorė
Irina Urbonė
06170508

Lietuvos Respublikos
vidaus reikalų ministras
Eimutis Misiūnas



RIETAVO SAVIVALDYBĖS TARYBA

SPRENDIMAS

DĖL PRITARIMO RIETAVO SAVIVALDYBĖS GYVENAMŲJŲ VIETŲ TERITORIJŲ RIBŲ NUSTATYMO PLANUI

2017 m. vasario 23 d. Nr. T1-22

Rietavas


Vadovaudamasi Lietuvos Respublikos vietos savivaldos įstatymo 16 straipsnio 2 dalies 34 punktu ir 18 straipsnio 1 dalimi, Lietuvos Respublikos teritorijos administracinių vienetų ir jų ribų įstatymo 9 straipsnio 1 dalimi ir 10 straipsniu, Administracinių vienetų ir gyvenamųjų vietovių teritorijų ribų ir pavadinimų tvarkymo taisyklių, patvirtintų Lietuvos Respublikos Vyriausybės 1996 m. birželio 3 d. nutarimu Nr. 651 „Dėl administracinių vienetų ir gyvenamųjų vietovių teritorijų ribų ir pavadinimų tvarkymo“, 9 punktu, Rietavo savivaldybės tarybos 2013 m. gruodžio 19 d. sprendimu Nr. T1-213 „Dėl Rietavo savivaldybės gyvenamųjų vietovių (kaimų, gyvenviečių), miesto ir seniūnijų ribų, ploto nustatymo ir patvirtinimo specialiojo plano patvirtinimo“, įvertinusi vietos gyventojų nuomonę, Rietavo savivaldybės taryba nusprendžia:

1. Pritarti Rietavo savivaldybės gyvenamųjų vietovių teritorijų ribų nustatymo planui (planas saugomas Savivaldybės Architektūros skyriuje).
 2. Siūlyti Lietuvos Respublikos Vyriausybei pakeisti šių Rietavo savivaldybės gyvenamųjų vietovių pavadinimus:
 - 2.1. Tverų seniūnijos:
 - 2.1.1. gyvenamosios vietovės pavadinimą Vėlaičiai II pakeisti į pavadinimą Vėlaičiai.
 3. Siūlyti Lietuvos Respublikos Vyriausybei panaikinti šias Rietavo savivaldybės gyvenamąsias vietas:
 - 3.1. Rietavo seniūnijos:
 - 3.1.1. Stalgo kaimą, jo teritoriją priskiriant Pyvorų ir Bubėnų kaimams.
 - 3.2. Tverų seniūnijos:
 - 3.2.1. Vėlaičių I kaimą, jo teritoriją priskiriant Adomaičių ir Palūkarnio kaimams.
 4. Siūlyti Lietuvos Respublikos Vyriausybei nustatyti Rietavo savivaldybės gyvenamųjų vietovių teritorijų ribas pagal Rietavo savivaldybės gyvenamųjų vietovių teritorijų ribų nustatymo planą.
 5. Pritarti aiškinamajam raštui „Dėl Rietavo savivaldybės gyvenamųjų vietovių teritorijų ribų nustatymo plano“.
 6. Pripažinti netekusiu galios Rietavo savivaldybės tarybos 2016 m. kovo 17 d. sprendimą Nr. T1-39 „Dėl Rietavo savivaldybės gyvenamųjų vietovių (kaimų, gyvenviečių), miesto ir seniūnijų ribų, ploto nustatymo ir patvirtinimo plano“.
- Sprendimas gali būti skundžiamas Lietuvos Respublikos administracinių bylų teisenos įstatymo nustatyta tvarka Klaipėdos apygardos administraciniam teismui per vieną mėnesį nuo šio sprendimo priėmimo dienos.


Savivaldybės meras

Kopija tikra
Kanceliarijos vedėja
Jūratė Šedvilaitė

2017.02.23



Antanas Černeckis



AIŠKINAMASIS RAŠTAS

DĖL RIETAVO SAVIVALDYBĖS GYVENAMŲJŲ VIETŲŲ TERITORIJŲ RIBŲ NUSTATYMO PLANO

Rietavo savivaldybės gyvenamųjų vietovių teritorijų ribų nustatymo planas parengtas vadovaujantis Lietuvos Respublikos teritorijos administracinių vienetų ir jų ribų įstatymu, Administracinių vienetų ir gyvenamųjų vietovių teritorijų ribų ir pavadinimų tvarkymo taisyklėmis, Administracinių vienetų ir gyvenamųjų vietovių teritorijų ribų nustatymo ar pakeitimo planų rengimo tvarkos aprašu ir kitais teisės aktais.

Rietavo savivaldybės gyvenamųjų vietovių teritorijų ribų nustatymo plano tikslas – nustatyti ir parengti Rietavo savivaldybės gyvenamųjų vietovių teritorijų ribas. Tikslui pasiekti buvo įgyvendinti šie uždaviniai: 1) atlikta esamų ribų analizė, 2) atlikta gyventojų apklausa, išnagrinėti pateikti pasiūlymai, 3) parengti Rietavo savivaldybės gyvenamųjų vietovių teritorijų ribų žemėlapiai ir duomenų bazės. Planas parengtas visoms Rietavo savivaldybės gyvenamosioms vietovėms.

Pagrindinė priežastis, dėl kurios buvo organizuotas Rietavo savivaldybės gyvenamųjų vietovių teritorijų ribų nustatymo plano rengimas – daugumos gyvenamųjų vietovių ribos yra nepatvirtintos (sąlyginės) ir labai netikslios, todėl tampa sudėtingi, o kartais ir apskritai neišsprendžiami nekilnojamojo turto, žemės sklypų ribų formavimo, teritorijų planavimo, infrastruktūros vystymo ir kiti uždaviniai. Dėl to nekilnojamojo turto savininkai negali laisvai disponuoti savo turtu, daug sunkumų patiria potencialūs investuotojai, projektuotojai, planavimo darbus organizuojantys Savivaldybės administracijos darbuotojai. Be to, dabartinės ribos neatitinka galiojančių teisės aktų — Nekilnojamojo turto kadastro, Administracinių vienetų ir jų ribų, Teritorijų planavimo įstatymų reikalavimų. Parengtu planu taip pat sprendžiamos ir aktualios administracinių vienetų nustatymo ir pavadinimų keitimo problemos.

Be to, siekiant išvengti romėniškų skaitmenų naudojimo gyvenamųjų vietovių pavadinimuose, keičiamas vienos gyvenamosios vietovės pavadinimas, panaikinant minėtus skaitmenis: Tverų seniūnijoje esančio Vėlaičių II kaimo pavadinimas keičiamas į Vėlaičius (gauta teigiama Valstybinės lietuvių kalbos komisijos išvada dėl naujo gyvenamosios vietovės vardo).

Vadovaujantis Rietavo savivaldybės tarybos 2013 m. gegužės 23 d. sprendimu Nr. T1-89, buvo atlikta apklausa dėl Rietavo savivaldybės gyvenamųjų vietovių ribų pakeitimo ir pavadinimo gyvenamajai vietai suteikimo ar keitimo pagal parengtą Rietavo savivaldybės gyvenamųjų vietovių (kaimų, gyvenviečių), miesto ir seniūnijų ribų, ploto nustatymo ir patvirtinimo specialiojo plano koncepciją. Apklausoje dalyvavo 595 gyventojai. Prieštaravimai nepateikti. Apklausos rezultatai buvo paskelbti vietos (regiono) visuomenės informavimo priemonėse, Savivaldybės interneto svetainėje ir seniūnijų, kurių teritorijose įvyko apklausa, skelbimų lentose, jiems buvo pritarta Rietavo savivaldybės tarybos 2013 m. liepos 4 d. sprendimu Nr. T1-119. Problemos ir vietos gyventojų pasiūlymai buvo aptarti su seniūnais ir kitais Savivaldybės atstovais.

Pagal galiojančius teisės aktus gyvenamąsias vietas nustato ir panaikina, jų teritorijų ribas nustato ir keičia, pavadinimus gyvenamosioms vietovėms suteikia ir keičia Lietuvos Respublikos Vyriausybė, atsižvelgdama į Savivaldybės tarybos pasiūlymą, pateiktą įvertinus vietos gyventojų nuomonę, Savivaldybės seniūnijų aptarnaujamų teritorijų ribas tvirtina Savivaldybės taryba.

Parengtą, ir Rietavo savivaldybės tarybos 2013 m. gruodžio 19 d. sprendimu Nr. T1-213 „Dėl Rietavo savivaldybės gyvenamųjų vietovių (kaimų, gyvenviečių) miesto ir seniūnijų ribų,

ploto nustatymo ir patvirtinimo specialiojo plano patvirtinimo“, patvirtintą specialųjį planą nuspręsta išskirti į du atskirus tomus:

I. „Rietavo savivaldybės gyvenamųjų vietovių teritorijų ribų nustatymo planas“
(tvirtina Lietuvos Respublikos Vyriausybė).

II. „Rietavo savivaldybės seniūnijų aptarnaujamų teritorijų ribų nustatymo planas“
(po Lietuvos Respublikos Vyriausybės patvirtinto pirmojo plano (I), tvirtina Rietavo savivaldybės taryba).





VALSTYBINĖ LIETUVIŲ KALBOS KOMISIJA


UAB „Daugėla“
direktorei Gaudentai Sakalauskienei

2013-06-14 Nr. S1-322 (1.7)
2013-06-11 Nr. P-13-60

DĖL GYVENAMŲJŲ VIETŲŲ PAVADINIMŲ

Neprieštaraujame dėl Rietavo savivaldybės Iverų seniūnijoje keičiamų kaimų pavadinimų. Vėlaičių I kaimo teritoriją prijungus prie gretimo Adomaičių kaimo pavadinimas **Vėlaičiai I** naikinamas (galėtų būti įamžintas gatvėvardyje *Vėlaičių gatvė*). Antrojo kaimo vardo **Vėlaičiai II** forma ir kirčiavimas iš esmės nesikeičia – **Vėlaičiai** (1 kirčiuotė), **Vėlaičių kaimas**.

Pirmininko pavaduotoja


Juratė Palionytė

Aistė Pangonytė, tel. (8 5) 272 3310, aiste.pangonyte@vlkk.lt

Originalas nebus siunčiamas



LIETUVOS RESPUBLIKOS SUSISIEKIMO MINISTERIJA

Budžetinė įstaiga, Gedimino pr. 17, LT-01503 Vilnius, tel. (8 5) 261 2363,
faks. (8 5) 212 4335, el. p. sumin@sumin.lt.
Duomenys kaupiami ir saugomi Juridinių asmenų registre, kodas 188620589

Lietuvos Respublikos vidaus reikalų
ministerijai

2017-04-24 Nr. 2-1269
I Nr.

DĖL LIETUVOS RESPUBLIKOS VYRIAUSYBĖS NUTARIMO „DĖL RIETAVO SAVIVALDYBĖS GYVENAMŲJŲ VIETŲ PAVADINIMŲ PAKAITIMO, GYVENAMŲJŲ VIETŲ PANAIKINIMO IR TERITORIJŲ RIBŲ NUSTATYMO“ PROJEKTO DERINIMO

Lietuvos Respublikos susisiekimo ministerija išnagrinėjo Jūsų parengtą ir 2017 m. balandžio 20 d. raštu Nr. 1D-2161 „Dėl Lietuvos Respublikos Vyriausybės nutarimo „Dėl Rietavo savivaldybės gyvenamųjų vietovių pavadinimų pakeitimo, gyvenamųjų vietovių panaikinimo ir teritorijų ribų nustatymo“ projekto derinimo“ pateiktą derinti Lietuvos Respublikos Vyriausybės nutarimo „Dėl Rietavo savivaldybės gyvenamųjų vietovių pavadinimų pakeitimo, gyvenamųjų vietovių panaikinimo ir teritorijų ribų nustatymo“ projektą ir informuoja, kad pagal kompetenciją pastabų ir pasiūlymų neturi.

Susisiekimo viceministras

Ričardas Degutis

S. Mamėis, tel. (8 5) 239 3835, el. p. stanislav.mameic@sumin.lt

Atkurtai
Lietuvai



ORIGINALAS
NESTUČIAMAS

LR VRM BENDRASIS DEPARTAMENTAS
Gauta per TAPIS
2017-05-02 Nr. IG-4205

LIETUVOS RESPUBLIKOS ŽEMĖS ŪKIO MINISTERIJA

Vidaus reikalų ministerijai

2017-04-27 Nr. 2D-1494(12.145)
I 2017-04-20 Nr. 1D-2161

DĖL LIETUVOS RESPUBLIKOS VYRIAUSYBĖS NUTARIMO PROJEKTO

Išnagrinėję Lietuvos Respublikos Vyriausybės nutarimo „Dėl Rietavo savivaldybės gyvenamųjų vietovių pavadinimų pakeitimo, gyvenamųjų vietovių panaikinimo ir teritorijų ribų nustatymo“ projektą informuojame, kad pagal kompetenciją pastabų ir pasiūlymų neturime.

Viceministras

Artūras Bogdanovas

Palmira Petniūnienė, tel. (8 5) 210 0525, el. p. palmira.petniuniene@zum.lt

Budžetinė įstaiga
Gedimino pr. 19
01103 Vilnius
Tel. (8 5) 239 1001
Faks. (8 5) 239 1212

El. paštas zum@zum.lt
<http://www.zum.lt>
Duomenys kaupiami ir saugomi
Juridinių asmenų registre
Kodas 188675190

Atsiskaitomoji sąskaita
LT674010042400070079
AB DNB bankas



100 Atkurtai
Lietuvai



REGISTRŲ CENTRAS

VALSTYBĖS ĮMONĖ REGISTRŲ CENTRAS

Vinco Kudirkos g. 18-3, 03105 Vilnius, tel. (8 5) 268 8202, faks. (8 5) 268 8311, el. p. info@registrucentras.lt.
Duomenys kaupiami ir saugomi Juridinių asmenų registre, kodas 124110246

Lietuvos Respublikos
Vidaus reikalų ministerijai
Šventaragio g. 2
01510 Vilnius

2017-05-02 Nr. (1.1.30)s- 3453

Į 2017-04-20 Nr. 17-5052

DĖL LIETUVOS RESPUBLIKOS VYRIAUSYBĖS NUTARIMO PROJEKTO DERINIMO

Atsižvelgiant į tai, kad Rietavo seniūnijoje yra įregistruotas *Žadvainių* kaimas, siūlome Lietuvos Respublikos Vyriausybės nutarimo projekto „Dėl Rietavo savivaldybės gyvenamųjų vietovių pavadinimų pakeitimo, gyvenamųjų vietovių panaikinimo ir teritorijos ribų nustatymo“ 3.3 punkte vietoje žodžio „Žadvainių“ įrašyti žodį „*Žadvainių*“.

Direktoriaus pirmasis pavaduotojas

Rimantas Ramanauskas

Zenonas Lapėnas, tel. (8 5) 268 8334, el. p. Zenonas.Lapenas@registrucentras.lt

ORIGINALAS NEBUS SIUNČIAMAS

100 Atkurtai
Lietuvai

12

**LIETUVOS RESPUBLIKOS VYRIAUSYBĖS KANCELIARIJA
TEISĖS DEPARTAMENTAS**

IŠVADA

**DĖL LIETUVOS RESPUBLIKOS VYRIAUSYBĖS NUTARIMO „DĖL RIETAVO
SAVIVALDYBĖS GYVENAMŲJŲ VIETОВIŲ PAVADINIMŲ PAKEITIMO,
GYVENAMŲJŲ VIETОВIŲ PANAIKINIMO IR TERITORIJŲ RIBŲ NUSTATYMO“
PROJEKTO (TOLIAU - PROJEKTAS)
(TAP NR. 17-557) (TAIS NR. 17-5052(2))**

2017-05-11 Nr.NV-1195

Vilnius

Įvertinę Projekto atitiktį įstatymams, Lietuvos Respublikos Vyriausybės nutarimams bei teisės technikos reikalavimams, tačiau atsižvelgdami į Administracinių vienetų ir gyvenamųjų vietovių teritorijų ribų ir pavadinimų tvarkymo taisyklių, patvirtintų Lietuvos Respublikos Vyriausybės 1996 m. birželio 3 d. nutarimu Nr. 651, 34 punktą, pagal kurį Vidaus reikalų ministerija nustato, ar savivaldybės administracijos direktoriaus pateikti dokumentai, nurodyti minėtų taisyklių 31 ir 32 punktuose, atitinka teisės aktus, todėl nevertindami Projekto formalių duomenų, taip pat Projekto nuostatų atitikties pridedamiems planams bei pastarųjų atitikties teritorijų planavimo dokumentų rengimui nustatytiems reikalavimams, pastabų neturime.

Teisės departamento
direktoriaus pavaduotojas

Aleksandr Radčenko

Inga Baršienė, tel. 8 706 61 817, el. p. inga.barsiene@lr.lt

13