

**LIETUVOS RESPUBLIKOS VYRIAUSYBĖS KANCELIARIJOS
VIEŠOJO VALDYMO IR SOCIALINĖS APLINKOS DEPARTAMENTO
VIEŠOJO VALDYMO IR ATVIROS VYRIAUSYBĖS SKYRIUS**

PAŽYMA

**DĖL ŠALČININKŲ RAJONO SAVIVALDYBĖS EIŠIŠKIŲ MIESTO TERITORIJOS RIBŲ
PAKEITIMO PROJEKTO**

(NR. 15-0798-01-N) (NR. 15-10560(2))

2015-10-23 Nr. NV- 3409
Vilnius

1. Projekto rengėjas: Vidaus reikalų ministerija.

2. Projekto tikslas, esmė: siūloma pakeisti Eišiškių miesto teritorijos ribas išplečiant miesto teritoriją ir patikslinti jas pagal žemės sklypų kadastrinių matavimų duomenis.


Eišiškių miesto teritorijos ribos patvirtintos 1971 metais. Per daugiau kaip 40 metų įvykę ekonominiai, socialiniai, politiniai pokyčiai reikalauja, kad Eišiškių miesto teritorijos ribos būtų patikslintos. Šiuo metu esančios Eišiškių miesto teritorijos ribos nesutampa su žemės sklypų ribomis, dėl ko iškyla žemės sklypų formavimo, teritorijų planavimo, infrastruktūros vystymo problemos, taip pat iškyla sunkumų registruojant nekilnojamąjį turtą. Tokia situacija neatitinka Administracinių vienetų ir gyvenamųjų vietovių teritorijų ribų ir pavadinimų tvarkymo taisyklių, patvirtintų Lietuvos Respublikos Vyriausybės 1996 m. birželio 3 d. nutarimu Nr. 651, nuostatų. Priėmus nutarimo projektą, šios problemos bus išspręstos.

Šalčininkų rajono savivaldybės taryba, įvertinusi vietos gyventojų nuomonę, 2015 m. liepos 2 d. priėmė sprendimą Nr. T-113 „Dėl Šalčininkų rajono savivaldybės Eišiškių miesto teritorijos ribų keitimo“ ir 2015 m. rugpjūčio 27 d. - sprendimą Nr. T-163 „Dėl Šalčininkų rajono savivaldybės tarybos 2015 m. liepos 2 d. sprendimo Nr. T-113 „Dėl Šalčininkų rajono savivaldybės Eišiškių miesto teritorijos ribų keitimo“ dalinio pakeitimo“, kuriais pateikė siūlymą Vyriausybei pakeisti Eišiškių miesto teritorijos ribas pagal parengtą planą.

3. Derinimas: Nutarimo projektas be pastabų suderintas su Susisiekimo ministerija, Žemės ūkio ministerija ir Valstybės įmone Registrų centru.

4. Dalykinio vertinimo išvada: Priėmus šį Vyriausybės nutarimą, turėtų būti išspręstos žemės sklypų formavimo, teritorijų planavimo problemos, pakeistos Eišiškių miesto teritorijos ribos atitiks teisės aktuose nustatytus gyvenamųjų vietovių teritorijų ribų nustatymo principus.

Skyriaus patarėja



Irena Butrimienė



LIETUVOS RESPUBLIKOS VIDAUS REIKALŲ MINISTERIJA

Biudžetinė įstaiga, Šventaragio g. 2, LT-01510 Vilnius,
tel.: (8 5) 271 7154 / 271 7178, faks. (8 5) 271 8551, el. p. bendrasisd@vrm.lt
Duomenys kaupiami ir saugomi Juridinių asmenų registre, kodas 188601464

Lietuvos Respublikos Vyriausybei

2015-10-15 Nr. 1D-8317 (31/

DĖL LIETUVOS RESPUBLIKOS VYRIAUSYBĖS NUTARIMO „DĖL ŠALČININKŲ RAJONO SAVIVALDYBĖS EIŠIŠKIŲ MIESTO TERITORIJOS RIBŲ PAKEITIMO“ PROJEKTO TEIKIMO

Vidaus reikalų ministerija, vadovaudamasi Administracinių vienetų ir gyvenamųjų vietovių teritorijų ribų ir pavadinimų tvarkymo taisyklių, patvirtintų Lietuvos Respublikos Vyriausybės 1996 m. birželio 3 d. nutarimu Nr. 651, 34 punktu, teikia Lietuvos Respublikos Vyriausybės nutarimo „Dėl Šalčininkų rajono savivaldybės Eišiškių miesto teritorijos ribų pakeitimo“ projektą (toliau – nutarimo projektas).

Nutarimo projekto tikslas – pakeisti Eišiškių miesto teritorijos ribas išplečiant miesto teritoriją ir patikslinti jas pagal žemės sklypų kadastrinių matavimų duomenis.

Šiuo metu esančios Eišiškių miesto teritorijos ribos nesutampa su žemės sklypų ribomis, dėl ko iškyla žemės sklypų formavimo, teritorijų planavimo, infrastruktūros vystymo problemos, taip pat iškyla sunkumų registruojant nekilnojamąjį turtą. Tokia situacija neatitinka Administracinių vienetų ir gyvenamųjų vietovių teritorijų ribų ir pavadinimų tvarkymo taisyklių, patvirtintų Lietuvos Respublikos Vyriausybės 1996 m. birželio 3 d. nutarimu Nr. 651, nuostatų. Priėmus nutarimo projektą, šios problemos bus išspręstos.

Šalčininkų rajono savivaldybės taryba, įvertinusi vietos gyventojų nuomonę, 2015 m. liepos 2 d. priėmė sprendimą Nr. T-113 „Dėl Šalčininkų rajono savivaldybės Eišiškių miesto teritorijos ribų keitimo“ ir 2015 m. rugpjūčio 27 d. sprendimą Nr. T-163 „Dėl Šalčininkų rajono savivaldybės tarybos 2015 m. liepos 2 d. sprendimo Nr. T-113 „Dėl Šalčininkų rajono savivaldybės Eišiškių miesto teritorijos ribų keitimo“ dalinio pakeitimo“, kuriais pateikė siūlymą Vyriausybei pakeisti Eišiškių miesto teritorijos ribas pagal parengtą planą.

Numatomo teisinio reguliavimo neigiamų pasekmių nenumatoma.

Nutarimo projekto poveikio vertinimo rezultatai pateikti nutarimo projekto Numatomo teisinio reguliavimo poveikio vertinimo pažymoje.

Nutarimo projektas be pastabų suderintas su Susisiekimo ir Žemės ūkio ministerijomis, Valstybės įmone Registrų centru.

Su visuomene konsultuotasi projektą paskelbus Lietuvos Respublikos Seimo teisės aktų informacinės sistemos Projektų registravimo posistemėje.

Nutarimo projektą parengė Vidaus reikalų ministerijos Viešojo valdymo politikos departamento (direktorius – P. Skardžius, tel. 271 7071) Vietos savivaldos politikos skyriaus (vedėja – D. Masaitienė, tel. 271 7187) vyriausioji specialistė A. Tranylienė (tel. 271 8306).

PRIDEDAMA:

1. Nutarimo projektas, 1 lapas.
2. Numatomo teisinio reguliavimo poveikio vertinimo pažyma, 2 lapai.
3. Šalčininkų rajono savivaldybės tarybos 2015 m. liepos 2 d. sprendimo Nr. T-113 „Dėl Šalčininkų rajono savivaldybės Eišiškių miesto teritorijos ribų keitimo“, 2015 m. rugpjūčio 27 d. sprendimo Nr. T-163 „Dėl Šalčininkų rajono savivaldybės tarybos 2015 m. liepos 2 d. sprendimo Nr. T-113 „Dėl Šalčininkų rajono savivaldybės Eišiškių miesto teritorijos ribų keitimo“ dalinio pakeitimo“ ir aiškinamojo rašto kopijos, 4 lapai.
4. Eišiškių miesto teritorijos ribų aprašymas, 2 lapai.
5. Susisiekimo ministerijos 2015 m. spalio 8 d. rašto Nr. 2-3874(112) kopija, 1 lapas.
6. Žemės ūkio ministerijos 2015 spalio 8 d. rašto Nr. 2D-4726(12.145) kopija, 1 lapas.
7. Valstybės įmonės Registrų centro 2015 m. spalio 2 d. rašto Nr. (1.1.30)s-4631 kopija, 1 lapas.
8. Eišiškių miesto teritorijos ribų keitimo planas, M 1:50000 ir M 1:10000, 2 lapai.

Vidaus reikalų ministras



Saulius Skvernelis

LIETUVOS RESPUBLIKOS VYRIAUSYBĖ

**NUTARIMAS
DĖL ŠALČININKŲ RAJONO SAVIVALDYBĖS EIŠIŠKIŲ MIESTO TERITORIJOS
RIBŲ PAKEITIMO**

2015 m. d. Nr.
Vilnius

Vadovaudamasi Lietuvos Respublikos teritorijos administracinių vienetų ir jų ribų įstatymo 10 straipsniu ir atsižvelgdama į Šalčininkų rajono savivaldybės tarybos 2015 m. liepos 2 d. sprendime Nr. T-113 „Dėl Šalčininkų rajono savivaldybės Eišiškių miesto teritorijos ribų keitimo“ ir 2015 m. rugpjūčio 27 d. sprendime Nr. T-163 „Dėl Šalčininkų rajono savivaldybės tarybos 2015 m. liepos 2 d. sprendimo Nr. T-113 „Dėl Šalčininkų rajono savivaldybės Eišiškių miesto teritorijos ribų keitimo“ dalinio pakeitimo“ išdėstytą pasiūlymą, Lietuvos Respublikos Vyriausybė n u t a r i a :

Pakeisti Šalčininkų rajono savivaldybės Eišiškių miesto teritorijos ribas pagal pridedamą planą.

Ministras Pirmininkas

Vidaus reikalų ministras

Lietuvos Respublikos
vidaus reikalų ministras

Saulius Skvernelis

VRM Teisės departamento
direktoriaus pavaduotoja

Irina Urbonė

NUMATOMO TEISINIO REGULIAVIMO POVEIKIO VERTINIMO PAŽYMA

Projekto pavadinimas Lietuvos Respublikos Vyriausybės nutarimo „Dėl Šalčininkų rajono savivaldybės Eišiškių miesto teritorijos ribų pakeitimo“ projektas (toliau – Projektas).

Projekto rengėjas Lietuvos Respublikos vidaus reikalų ministerija.

Projekto tikslas Pakeisti Eišiškių miesto teritorijos ribas išplečiant miesto teritoriją ir patikslinti jas pagal žemės sklypų kadastrinių matavimų duomenis. Šiuo metu esančios Eišiškių miesto teritorijos ribos nesutampa su žemės sklypų ribomis, dėl ko iškyla žemės sklypų formavimo, teritorijų planavimo, infrastruktūros vystymo problemos, taip pat iškyla sunkumų registruojant nekilnojamąjį turtą. Tokia situacija neatitinka Administracinių vienetų ir gyvenamųjų vietovių teritorijų ribų ir pavadinimų tvarkymo taisyklių, patvirtintų Lietuvos Respublikos Vyriausybės 1996 m. birželio 3 d. nutarimu Nr. 651, nuostatų. Priėmus Projektą, šios problemos bus išspręstos.

Siūlomo projekto poveikio įvertinimas

Poveikis atitinkamai sričiai (teritorijų planavimui) Priėmus Projektą bus išspręstos žemės sklypų formavimo, teritorijų planavimo problemos, pakeistos Eišiškių miesto teritorijos ribos atitiks teisės aktuose nustatytus gyvenamųjų vietovių teritorijų ribų nustatymo principus.

Poveikis valstybės finansams Poveikis valstybės finansams nenumatomas.

Poveikis administracinei naštai Poveikis administracinei naštai nenumatomas.

Poveikis socialinei aplinkai Priėmus Projektą, bus išspręstos nekilnojamojo turto registracijos problemos.

Kita svarbi informacija:

Šalčininkų rajono savivaldybė 2015 m. sausio–vasario mėnesiais organizavo vietos gyventojų apklausą dėl Eišiškių miesto teritorijos ribų pakeitimo pagal parengtą planą. Vietos gyventojų nuomone buvo įvertinta.

Konsultacijos su suinteresuotomis institucijomis ir visuomene vykdomos paskelbus Projektą Lietuvos Respublikos Seimo teisės aktų informacinės sistemos Projektų registravimo posistemeje (TAIS).

Informacija apie asmenį ir instituciją, atsakingą už poveikio vertinimą

| | |
|--|---|
| Vardas ir pavardė | Aurelija Tranylienė |
| Pareigos | Vyriausioji specialistė |
| Institucija (padalinys) | Lietuvos Respublikos vidaus reikalų ministerijos Viešojo valdymo politikos departamento Vietos savivaldos politikos skyrius |
| Telefono numeris ir elektroninio pašto adresas | 271 8306 aurelija.tranyliene@vrm.lt |

Lietuvos Respublikos
vidaus reikalų ministras

Saulius Skvernelis



ŠALČININKŲ RAJONO SAVIVALDYBĖS TARYBA

SPRENDIMAS

DĖL ŠALČININKŲ RAJONO SAVIVALDYBĖS TARYBOS 2015 M. LIEPOS 2 D. SPRENDIMO NR. T-113 „DĖL ŠALČININKŲ RAJONO SAVIVALDYBĖS EIŠIŠKIŲ MIESTO TERITORIJOS RIBŲ KEITIMO“ DALINIO PAKEITIMO

2015 m. rugpjūčio 27 d. Nr. T-163
Šalčininkai

Vadovaudamasi Lietuvos Respublikos vietos savivaldos įstatymo 6 straipsnio 19 dalimi, 16 straipsnio 2 dalies 34 punktu, 18 straipsnio 1 punktu, Lietuvos Respublikos teritorijos administracinių vienetų ir jų ribų įstatymo 10 straipsniu, Administracinių vienetų ir gyvenamųjų vietovių teritorijų ribų ir pavadinimų tvarkymo taisyklėmis, patvirtintomis Lietuvos Respublikos Vyriausybės 1996 m. birželio 3 d. nutarimu Nr. 651 „Dėl administracinių vienetų ir gyvenamųjų vietovių teritorijų ribų ir pavadinimų tvarkymo“, Šalčininkų rajono savivaldybės tarybos 2015 m. kovo 30 d. sprendimu Nr. T-1373 „Dėl Eišiškių miesto teritorijos ribų keitimo plano patvirtinimo“, Šalčininkų rajono savivaldybės taryba, įvertinusi vietos gyventojų nuomonę, atsižvelgdama į Lietuvos Respublikos vidaus reikalų ministerijos 2015 m. liepos 29 d. raštą Nr. 1D-6527 (31),


n u s p r e n d ž i a:

1. Pakeisti Šalčininkų rajono savivaldybės tarybos 2015 m. liepos 2 d. sprendimo Nr. T-113 „Dėl Šalčininkų rajono savivaldybės Eišiškių miesto teritorijos ribų keitimo“ 1 punktą ir išdėstyti jį taip: „1. Siūlyti Lietuvos Respublikos Vyriausybei pakeisti Eišiškių miesto teritorijos ribas pagal parengtą planą (pridedamas)“;

2. Paskelbti informaciją apie priimtą sprendimą vietinėje spaudoje.

Šis sprendimas gali būti skundžiamas Lietuvos Respublikos administracinių bylų teisenos įstatymo nustatyta tvarka.

Savivaldybės meras



Zdzislav Palevič



ŠALČININKŲ RAJONO SAVIVALDYBĖS TARYBA

SPRENDIMAS DĖL ŠALČININKŲ RAJONO SAVIVALDYBĖS EIŠIŠKIŲ MIESTO TERITORIJOS RIBŲ KEITIMO

2015 m. liepos 2 d. Nr. T-113
Šalčininkai

Vadovaudamasi Lietuvos Respublikos vietos savivaldos įstatymo (Žin., 1994, Nr. 55-1049 su vėlesniais pakeitimais) 6 straipsnio 19 dalimi, 16 straipsnio 2 dalies 34 punktu, Lietuvos Respublikos teritorijos administracinių vienetų ir jų ribų įstatymo (Žin., 1994, Nr. 60-1183 su vėlesniais pakeitimais) 10 straipsniu, Administracinių vienetų ir gyvenamųjų vietovių teritorijų ribų ir pavadinimų tvarkymo taisyklėmis, patvirtintomis Lietuvos Respublikos Vyriausybės 1996 m. birželio 3 d. nutarimu Nr. 651 „Dėl administracinių vienetų ir gyvenamųjų vietovių teritorijų ribų ir pavadinimų tvarkymo“ (Žin., 1996, Nr. 54-1277), Šalčininkų rajono savivaldybės tarybos 2015 m. kovo 30 d. sprendimu Nr. T-1373 „Dėl Eišiškių miesto teritorijos ribų keitimo plano patvirtinimo“ Šalčininkų rajono savivaldybės taryba n u s p r e n d ž i a:

1. Siūlyti Lietuvos Respublikos Vyriausybei pakeisti Eišiškių miesto teritorijos ribas pagal parengtą planą (pridedamas):

1.1. priskirti Eišiškių miesto teritorijai šias Šalčininkų rajono savivaldybės gyvenamųjų vietovių teritorijų dalis:

1.1.1. Eišiškių seniūnijos Aklės kaimo teritorijos dalis Nr. 1, Nr. 14, Nr. 15, Nr. 16, Nr. 17, Nr. 18, Nr. 19, Nr. 20, Nr. 21, Nr. 22 (64,8424 hektaro);

1.1.2. Eišiškių seniūnijos Karklinių kaimo teritorijos dalį Nr. 1 (0,1985 hektaro);

1.1.3. Eišiškių seniūnijos Mateikonių kaimo teritorijos dalis Nr. 2, Nr. 3, Nr. 4, Nr. 5, Nr. 6 (0,3150 hektaro);

1.1.4. Eišiškių seniūnijos Gornostajiškių kaimo teritorijos dalis Nr. 7, Nr. 8, Nr. 9, Nr. 10, Nr. 11, Nr. 12 (0,4100 hektaro);

1.1.5. Eišiškių seniūnijos Dumblės kaimo teritorijos dalį Nr. 13 (1,4817 hektaro);

1.1.6. Kalesninkų seniūnijos Mantviliškių kaimo teritorijos dalį Nr. 1 (0,0465 hektaro);

1.2. išskirti iš Eišiškių miesto teritorijos dalis Nr. 1, Nr. 2, Nr. 3, Nr. 4, Nr. 5, Nr. 6, Nr. 7, Nr. 8 (5,1608 hektaro).

2. Patvirtinti aiškinamąjį raštą „Dėl Šalčininkų rajono savivaldybės Eišiškių miesto teritorijos ribų keitimo“ (pridedamas);

3. Paskelbti informaciją apie priimtą sprendimą vietinėje spaudoje.

Šis sprendimas gali būti skundžiamas Lietuvos Respublikos administracinių bylų teisenos įstatymo nustatyta tvarka.

Savivaldybės meras



Zdzisław Palevič

8

AIŠKINAMASIS RAŠTAS
DĖL ŠALČININKŲ RAJONO SAVIVALDYBĖS EIŠIŠKIŲ MIESTO
TERITORIJOS RIBŲ KEITIMO

2015 m. liepos 2 d. Nr. T-113
Šalčininkai

Šalčininkų rajono savivaldybės Eišiškių miesto teritorijos ribų keitimo planas rengiamas vadovaujantis Lietuvos Respublikos vietos savivaldos įstatymu, Lietuvos Respublikos teritorijos administracinių vienetų ir jų ribų įstatymu, Lietuvos Respublikos Vyriausybės 1996 m. birželio 3 d. nutarimu Nr. 651 „Dėl administracinių vienetų ir gyvenamųjų vietovių teritorijų ribų ir pavadinimų tvarkymo“ patvirtintomis administracinių vienetų ir gyvenamųjų vietovių teritorijų ribų ir pavadinimų tvarkymo taisyklėmis, Lietuvos Respublikos vidaus reikalų ministro 2010 m. vasario 9 d. įsakymu Nr. 1V-80 „Dėl administracinių vienetų ir gyvenamųjų vietovių teritorijų ribų nustatymo ar keitimo planų rengimo tvarkos aprašo patvirtinimo“ patvirtintu administracinių vienetų ir gyvenamųjų vietovių teritorijų ribų nustatymo ar keitimo planų rengimo tvarkos aprašu bei kitais teisės aktais.

Planas buvo pradėtas rengti Šalčininkų rajono savivaldybės tarybos 2013 m. rugsėjo 26 d. sprendimu Nr. T-887 „Dėl Šalčininkų rajono savivaldybės Eišiškių miesto teritorijos ribų pakeitimo“.

Eišiškių miesto ribos buvo patvirtintos 1971 m. spalio 27 d. Lietuvos Tarybų Socialistinės Respublikos Aukščiausiosios tarybos Prezidiumo įsaku. Po to buvo atlikti ir geodeziniai matavimai. Per 44 metus nuo ribų patvirtinimo įvykę ekonominiai (pramonės, transporto, prekybos įmonių steigimas ir plėtra), socialiniai (gyvenamųjų namų kvartalų planavimas ir statyba, inžinerinių komunikacijų plėtra), politiniai (Lietuvos Respublikos nepriklausomybės atkūrimas, teisinės sistemos pasikeitimas, nekilnojamojo turto restitucija) pokyčiai reikalauja, kad Eišiškių miesto teritorijos ribos būtų patikslintos. Dabartinės miesto ribos neatitinka šiandien galiojančių teisės aktų, tokių kaip: Nekilnojamojo turto kadastro įstatymo, Administracinių vienetų ir jų ribų įstatymo, Teritorijų planavimo įstatymo, ir kitų poįstatyminių teisės aktų reikalavimų. Dėl ribų neatitikimo aukščiau išvardintiems teisės aktams, tampa sudėtingesni, o kartais ir apskritai neišsprendžiami nekilnojamojo turto ribų formavimo, teritorijų planavimo, infrastruktūros vystymo ir kiti uždaviniai. Dėl to daug sunkumų patiria nekilnojamojo turto savininkai, potencialūs investuotojai, projektuotojai ir šiuos darbus organizuojantys savivaldybės administracijos darbuotojai.

Šalčininkų rajono savivaldybės tarybos 2013 m. vasario 27 d. sprendimu Nr. T-633 „Dėl Eišiškių miesto bendrojo plano patvirtinimo“ buvo patvirtintas Eišiškių miesto bendrasis planas. Šiame plane numatyta Eišiškių miesto plėtra pietvakarių ir šiaurės rytų kryptimis. Bendrasis planas tapo vienu iš orientyrų keičiant miesto teritorijos ribą.

Vadovaujantis Šalčininkų rajono savivaldybės tarybos 2014 m. gruodžio 17 d. sprendimu Nr. T-1314 „Dėl gyventojų apklausos organizavimo“ buvo organizuota gyventojų apklausa dėl Šalčininkų rajono savivaldybės Eišiškių miesto teritorijos ribų pakeitimo pagal parengtą planą. Apklausos laikotarpis: 2015 m. sausio 12 d. – 2015 m. vasario 13 d. Apklausa buvo vykdoma Šalčininkų rajono savivaldybės Eišiškių seniūnijos administracinėse patalpose. Apklausos būdas – tiesioginis gyventojų nuomonės įrašymas gyventojų apklausos lapuose. Informacija apie vietos gyventojų apklausos organizavimą buvo paskelbta laikraštyje „Šalčios žinios“, Šalčininkų rajono savivaldybės internetiniame puslapyje www.salcininkai.lt ir Šalčininkų rajono savivaldybės Eišiškių seniūnijos administracijos skelbimų lentoje. Apklausoje savo nuomonę išreiškė 32 gyventojai.

Šalčininkų rajono savivaldybės taryba 2015 m. kovo 30 d. sprendimu Nr. T-1373 patvirtino Šalčininkų rajono savivaldybės Eišiškių miesto teritorijos ribų keitimo plano sprendinius.

Įvertinusi konsultavimosi su vietos gyventojais rezultatus, bei Šalčininkų rajono savivaldybės administracijos parengtus dokumentus, Šalčininkų rajono savivaldybės taryba siūlo Lietuvos Respublikos Vyriausybei priimti sprendimą dėl Šalčininkų rajono savivaldybės Eišiškių miesto teritorijos ribos keitimo.

Savivaldybės meras



Zdzislav Palevič

Artur Vasiukevič, Statybos ir architektūros skyrius, tel.: (8 380) 20216, el. paštas: artur.vasiukevic@salcininkai.lt

4. Gyvenamosios vietovės ribos aprašymo katalogas

1. Gyvenamosios vietovės ribos aprašomos laikrodžio rodyklės kryptimi;
2. Į lentelę rašomi gyvenamosios vietovės viduje esančių ir su gyvenamąją vietovės riba besiribojančių sklypų unikalūs numeriai;
3. Kai gyvenamosios vietovės viduje nėra sklypo, įrašomas gyvenamosios vietovės išorėje esančio žemės sklypo unikalus numeris;
4. Kai gyvenamosios vietovės viduje nėra sklypo, o gyvenamosios vietovės riba nustatyta keliu, įrašomas kelio kategorija, numeris ir kelio sklypo kadastrinis numeris (jei kelias suformuotas kaip žemės sklypas) arba įrašomas kelias nurodant jo kategoriją ir numerį;
5. Kai gyvenamosios vietovės viduje nėra sklypo, o gyvenamosios vietovės riba nustatyta hidrografijos objekto riba, įrašomas hidrografijos objekto pavadinimas, o jei jo nėra įrašomas bendrinis pavadinimas (pvz. bevardis vandens telkinys);
6. Jei kelias nesuformuotas (neįregistruotas) kaip žemės sklypas, tuomet gyvenamosios vietovės riba žymima kelkraščiu, arba prie kelio esančių žemės sklypų ribomis;
7. Jei yra hidrografijos objektas, tuomet gyvenamosios vietovės riba žymima hidrografijos objekto sklypo riba (jei hidrografijos objektas suformuotas kaip žemės sklypas);
8. Jei hidrografijos objektas, nesuformuotas (neįregistruotas) kaip žemės sklypas, tuomet gyvenamosios vietovės riba žymima pakrantėje esančių žemės sklypų ribomis, jei jų nėra – ežerų/upių krantu, kanalų/griovių viduriu;
9. Kai gyvenamosios vietovės nei viduje nei išorėje nėra sklypo, įrašoma LVŽ (laisva valstybinė žemė);
10. Gyvenamosios vietovės riba gali būti vedama laisvos valstybinės žemės fondo (LVŽ) linija;
11. i.s. – išorinis sklypas (gyvenamosios vietovės išorėje esantis žemės sklypas).

4.1 lentelė. Eišiškių miestas

| Pavadinimas | Esamas plotas, ha | Nustatomas plotas, ha |
|-------------|-------------------|-----------------------|
| Eišiškių m. | 339,00 | 401,13 |

4.2 lentelė. Eišiškių miestui priskiriamų ir iš miesto išskiriamų teritorijų plotų lentelė

| Ploto Nr. | Priskiriamas plotas, ha | Ploto Nr. | Priskiriamas plotas, ha | Ploto Nr. | Išskiriamas plotas, ha |
|-----------|-------------------------|-----------|-------------------------|-----------|------------------------|
| 1 | 45,1798 | 12 | 0,0006 | 1 | 0,0004 |
| 2 | 0,0010 | 13 | 1,4817 | 2 | 0,0016 |
| 3 | 0,0186 | 14 | 15,7332 | 3 | 0,6228 |
| 4 | 0,2440 | 15 | 2,1209 | 4 | 0,1033 |
| 5 | 0,0495 | 16 | 0,0902 | 5 | 4,2578 |
| 6 | 0,0019 | 17 | 0,3754 | 6 | 0,1597 |
| 7 | 0,2821 | 18 | 1,5661 | 7 | 0,0151 |
| 8 | 0,0827 | 19 | 0,0084 | 8 | 0,0001 |
| 9 | 0,0007 | 20 | 0,0124 | Suma: | 5,1608 |
| 10 | 0,0423 | 21 | 0,0008 | | |
| 11 | 0,0016 | 22 | 0,0002 | | |
| | | Suma: | 67,2941 | | |

4.3 lentelė. Eišiškių miesto ribų aprašymas

| Gyvenamųjų vietovių ribų susikirtimo taškas | Ribos aprašymas |
|---|--|
| 1-1 | Kerta vietinės reikšmės kelią, 851300020014, 851300020175, 851300020178, 851300020208, 851300020223, 851300020193, 851300020180, LVŽ, kerta krašto kelią Nr. 105, 851300010165 (i.s.), 851200020118, 851200020117, 851300010165 (i.s.), 851300010298 (i.s.), griovio viduriu, 851300010324 (i.s.), 851300010335 (i.s.), 851300010315 (i.s.), 851300010319 (i.s.), 851300010318 (i.s.), 851300010306 (i.s.), 851300010322 (i.s.), 851300010321 (i.s.), 851300010302 (i.s.), 851300010317 (i.s.), 851300010314 (i.s.), griovio viduriu, 851300010341 (i.s.), 851300010292 (i.s.), griovio viduriu, 851300010044 (i.s.), griovio viduriu, LVŽ, kerta vietinės reikšmės kelią, griovio viduriu, 851300010004 (i.s.), kerta Versekos (Gornostajaus) upę, 851300010305 (i.s.), 851300010288 (i.s.), 851300010280 (i.s.), 851300010033 (i.s.), 851300010010 (i.s.), kerta krašto kelią Nr. 126 (851270010001), 851370010001 (i.s.), 851300060059 (i.s.), 851300060053 (i.s.), 851300060097 (i.s.), 851300060025 (i.s.), 851200030207, 851200030139, 851300060095 (i.s.), 851300060087 (i.s.), 851300060111 (i.s.), 851300060048 (i.s.), 851300060047 (i.s.), 851300060105 (i.s.), 851300060104 (i.s.), 851300060116 (i.s.), 851300060028 (i.s.), 851300060085 (i.s.), kerta rajoninį kelią Nr. 3916, 851300060346 (i.s.), 851300060313 (i.s.), 851300060096 (i.s.), 851300060012 (i.s.), 851300060133 (i.s.), kerta krašto kelią Nr. 105, 851300060017 (i.s.), kerta vietinės reikšmės kelią, vietinės reikšmės kelio pakraščiu, kerta vietinės reikšmės kelią, vietinės reikšmės kelio pakraščiu, 853300040597, 853300040596, 853300040188 (i.s.), kerta vietinės reikšmės kelią, 853300040026 (i.s.), 853300040011 (i.s.), LVŽ, 853300040461 (i.s.), 853300040048 (i.s.), kerta vietinės reikšmės kelią, 853300040589 (i.s.), 853300040066 (i.s.), 853300040478, 853300040066 (i.s.), 853300040052 (i.s.), 853300040036 (i.s.), kerta vietinės reikšmės kelią, 853300040018 (i.s.), LVŽ, 851200040165, LVŽ, 851200040203, 851200040281, 853300040458 (i.s.), 853300040457 (i.s.), 853300040456 (i.s.), 851200040272, 853300040456 (i.s.), 853300040170 (i.s.), LVŽ, 853300040070 (i.s.), 853300040637 (i.s.), 853300040639 (i.s.), LVŽ, 853300040517 (i.s.), LVŽ, 853300040559 (i.s.), kerta Versekos (Gornostajaus) upę, 853300040234 (i.s.), 853300040235 (i.s.), 853300040050 (i.s.), kerta vietinės reikšmės kelią, 853300040164 (i.s.), 853300040010 (i.s.), kerta rajoninį kelią Nr. 3905, LVŽ, 851200010090 (i.s.), kerta vietinės reikšmės kelią, 853300040176 (i.s.), 851200010035 (i.s.), 851200010108, 851200010035 (i.s.), 853300040176 (i.s.), LVŽ, 853300040175 (i.s.), 851200010016, 851200010101, 853300040200 (i.s.), 853300040201 (i.s.), 853300040202 (i.s.), 853300040159 (i.s.), 853300040208, 853300040622, 853300040207, 853300040206, 853300040008, 853300040205 (i.s.), 853300040203 (i.s.), kerta krašto kelią Nr. 127, 851300020078 (i.s.), 851300020074 (i.s.), 851300020076 (i.s.), 851300020079 (i.s.), 851300020149 (i.s.), 851300020004 (i.s.), 851300020185 (i.s.), 851300020148 (i.s.), vietinės reikšmės kelio pakraščiu, 851300020194 (i.s.), 851300020081 (i.s.), 851300020051 (i.s.), 851300020018 (i.s.) |

Dislokacijos schema



ŠALČININKŲ RAJONO SAVIVALDYBĖS EIŠIŠKIŲ MIESTO TERITORIJOS RIBŲ KEITIMO PLANAS

M 1:50 000

SULARTINAI ŽENKLAI

Lietuvos Respublikos administracinės ribos
 Šalčininkų rajono savivaldybės administracinės ribos
 Nustatomo Eišiškių miesto teritorijos ribos
 Teritorijos ribos, nustatytos tvarka, nurodyta (sąlyginės) ir esančios gyvenamųjų vietovių teritorijų ribos
 Nustatoma Eišiškių m. teritorijos plotas, ha
 Patvirtintas Eišiškių m. teritorijos plotas, ha
 Piktaišmonės Eišiškių m. teritorijos (teritorijos Nr.)
 Naktinėsios Eišiškių m. teritorijos (teritorijos Nr.)
 Gyvenamosios vietovės teritorijos ribos aprašymo postkio laisvės, taško Nr.

Nekilnojamojo turto registre įregistruoti sklypai

Geodezinių matavimų sklypai (sklypo kadastrinis Nr.)
 Preliminari matavimų sklypai (sklypo kadastrinis Nr.)

Nekilnojamojo turto registre neįregistruoti sklypai

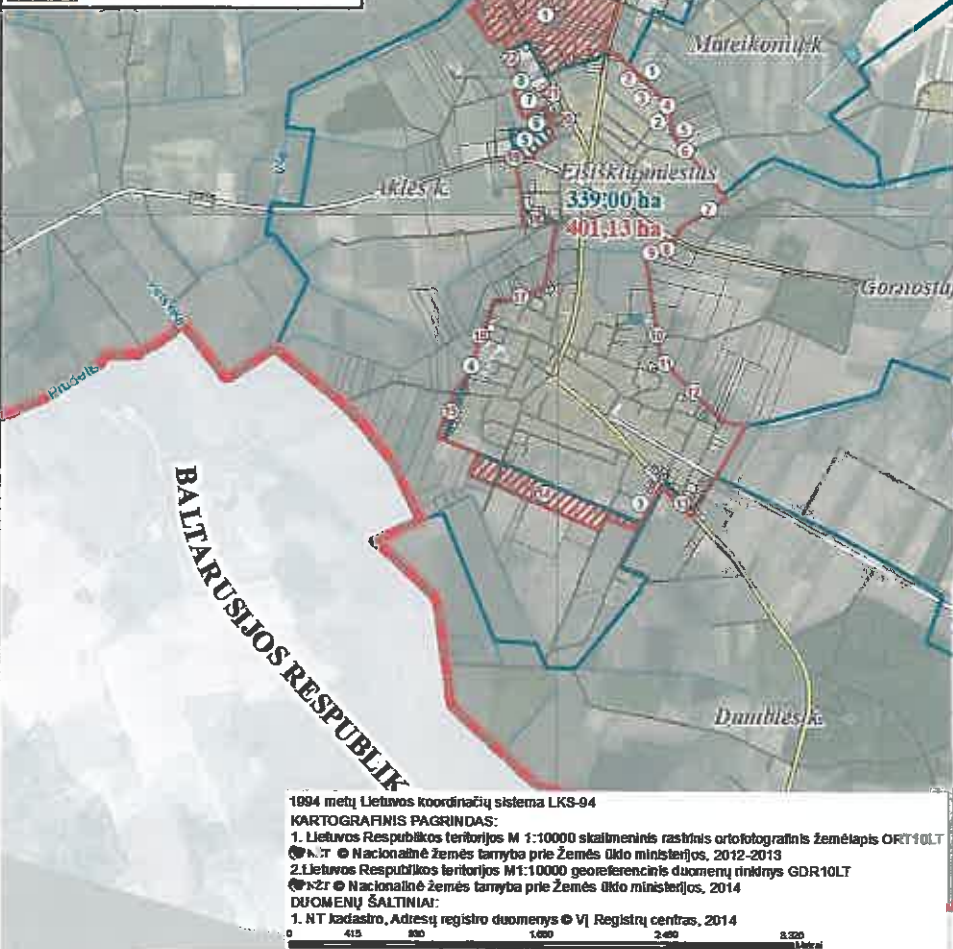
Geodezinių matavimų sklypai (sklypo kadastrinis Nr.)
 Preliminari matavimų sklypai (sklypo kadastrinis Nr.)

Susisiekimo infrastruktūra

Krašto keliai (kelio Nr.)
 Rajono keliai (kelio Nr.)
 Kiti keliai ir gatvės

Žemėnauda

Užstatytos teritorijos
 Vandenų teritorijos
 Mėšai
 Patalai



1994 metų Lietuvos koordinatų sistema LKS-94

KARTOGRAFINIS PAGRINDAS:

1. Lietuvos Respublikos teritorijos M 1:10000 skalitinis rastinis ortofotografinis žemėlapis ORT10LT

2. Lietuvos Respublikos teritorijos M 1:10000 georeferencinis duomenų rinkinys GDR10LT

3. Lietuvos Respublikos teritorijos M 1:10000 georeferencinis duomenų rinkinys GDR10LT

DUOMENŲ ŠALTINIAI:

1. NT Kadastro, Adresų registro duomenys © VĮ Registrų centras, 2014

2. 2015-05-05

3. 2015-05-05

4. 2015-05-05

5. 2015-05-05

6. 2015-05-05

7. 2015-05-05

8. 2015-05-05

9. 2015-05-05

10. 2015-05-05

11. 2015-05-05

12. 2015-05-05

13. 2015-05-05

14. 2015-05-05

15. 2015-05-05

16. 2015-05-05

17. 2015-05-05

18. 2015-05-05

19. 2015-05-05

20. 2015-05-05

21. 2015-05-05

22. 2015-05-05

23. 2015-05-05

24. 2015-05-05

25. 2015-05-05

26. 2015-05-05

27. 2015-05-05

28. 2015-05-05

29. 2015-05-05

30. 2015-05-05

31. 2015-05-05

32. 2015-05-05

33. 2015-05-05

34. 2015-05-05

35. 2015-05-05

36. 2015-05-05

37. 2015-05-05

38. 2015-05-05

39. 2015-05-05

40. 2015-05-05

41. 2015-05-05

42. 2015-05-05

43. 2015-05-05

44. 2015-05-05

45. 2015-05-05

46. 2015-05-05

47. 2015-05-05

48. 2015-05-05

49. 2015-05-05

50. 2015-05-05

51. 2015-05-05

52. 2015-05-05

53. 2015-05-05

54. 2015-05-05

55. 2015-05-05

56. 2015-05-05

57. 2015-05-05

58. 2015-05-05

59. 2015-05-05

60. 2015-05-05

61. 2015-05-05

62. 2015-05-05

63. 2015-05-05

64. 2015-05-05

65. 2015-05-05

66. 2015-05-05

67. 2015-05-05

68. 2015-05-05

69. 2015-05-05

70. 2015-05-05

71. 2015-05-05

72. 2015-05-05

73. 2015-05-05

74. 2015-05-05

75. 2015-05-05

76. 2015-05-05

77. 2015-05-05

78. 2015-05-05

79. 2015-05-05

80. 2015-05-05

81. 2015-05-05

82. 2015-05-05

83. 2015-05-05

84. 2015-05-05

85. 2015-05-05

86. 2015-05-05

87. 2015-05-05

88. 2015-05-05

89. 2015-05-05

90. 2015-05-05

91. 2015-05-05

92. 2015-05-05

93. 2015-05-05

94. 2015-05-05

95. 2015-05-05

96. 2015-05-05

97. 2015-05-05

98. 2015-05-05

99. 2015-05-05

100. 2015-05-05

101. 2015-05-05

102. 2015-05-05

103. 2015-05-05

104. 2015-05-05

105. 2015-05-05

106. 2015-05-05

107. 2015-05-05

108. 2015-05-05

109. 2015-05-05

110. 2015-05-05

111. 2015-05-05

112. 2015-05-05

113. 2015-05-05

114. 2015-05-05

115. 2015-05-05

116. 2015-05-05

117. 2015-05-05

118. 2015-05-05

119. 2015-05-05

120. 2015-05-05

121. 2015-05-05

122. 2015-05-05

123. 2015-05-05

124. 2015-05-05

125. 2015-05-05

126. 2015-05-05

127. 2015-05-05

128. 2015-05-05

129. 2015-05-05

130. 2015-05-05

131. 2015-05-05

132. 2015-05-05

133. 2015-05-05

134. 2015-05-05

135. 2015-05-05

136. 2015-05-05

137. 2015-05-05

138. 2015-05-05

139. 2015-05-05

140. 2015-05-05

141. 2015-05-05

142. 2015-05-05

143. 2015-05-05

144. 2015-05-05

145. 2015-05-05

146. 2015-05-05

147. 2015-05-05

148. 2015-05-05

149. 2015-05-05

150. 2015-05-05

151. 2015-05-05

152. 2015-05-05

153. 2015-05-05

154. 2015-05-05

155. 2015-05-05

156. 2015-05-05

157. 2015-05-05

158. 2015-05-05

159. 2015-05-05

160. 2015-05-05

161. 2015-05-05

162. 2015-05-05

163. 2015-05-05

164. 2015-05-05

165. 2015-05-05

166. 2015-05-05

167. 2015-05-05

168. 2015-05-05

169. 2015-05-05

170. 2015-05-05

171. 2015-05-05

172. 2015-05-05

173. 2015-05-05

174. 2015-05-05

175. 2015-05-05

176. 2015-05-05

177. 2015-05-05

178. 2015-05-05

179. 2015-05-05

180. 2015-05-05

181. 2015-05-05

182. 2015-05-05

183. 2015-05-05

184. 2015-05-05

185. 2015-05-05

186. 2015-05-05

187. 2015-05-05

188. 2015-05-05

189. 2015-05-05

190. 2015-05-05

191. 2015-05-05

192. 2015-05-05

193. 2015-05-05

194. 2015-05-05

195. 2015-05-05

196. 2015-05-05

197. 2015-05-05

198. 2015-05-05

199. 2015-05-05

200. 2015-05-05

201. 2015-05-05

202. 2015-05-05

203. 2015-05-05

204. 2015-05-05

205. 2015-05-05

206. 2015-05-05

207. 2015-05-05

208. 2015-05-05

209. 2015-05-05

210. 2015-05-05

211. 2015-05-05

212. 2015-05-05

213. 2015-05-05

214. 2015-05-05

215. 2015-05-05

216. 2015-05-05

217. 2015-05-05

218. 2015-05-05

219. 2015-05-05

220. 2015-05-05

221. 2015-05-05

222. 2015-05-05

223. 2015-05-05

224. 2015-05-05

225. 2015-05-05

226. 2015-05-05

227. 2015-05-05

228. 2015-05-05

229. 2015-05-05

230. 2015-05-05

231. 2015-05-05

232. 2015-05-05

233. 2015-05-05

234. 2015-05-05

235. 2015-05-05

236. 2015-05-05

237. 2015-05-05

238. 2015-05-05

239. 2015-05-05

2



LR VRM BENDRASIS DEPARTAMENTAS
Gauta
2015-10-05 Nr. 1G-10674

VALSTYBĖS ĮMONĖ REGISTRŲ CENTRAS

Vinco Kudirkos g. 18-3, 03105 Vilnius, tel. (8 5) 268 8202, faks. (8 5) 268 8311, el. p. info@registrucentras.lt.
Duomenys kaupiami ir saugomi Juridinių asmenų registre, kodas 124110246

Lietuvos Respublikos
Vidaus reikalų ministerijai
Šventaragio g. 2
LT-01510 Vilnius

2015-10-02

Nr. (1.1.30)s-4631

į 2015-09-28

Nr. 15-10560

DĖL LIETUVOS RESPUBLIKOS VYRIAUSYBĖS NUTARIMO PROJEKTO DERINIMO

Informuojame, kad Jūsų pateiktam derinti Lietuvos Respublikos Vyriausybės nutarimo projektui „Dėl Šalčininkų rajono savivaldybės Eišiškių miesto teritorijos ribų pakeitimo“ pastabų ir pasiūlymų neturime.

Direktoriaus pirmasis pavaduotojas

Rimantas Ramanauskas

Zenonas Lapėnas, tel. (8 5) 268 8334, el. p. Zenonas.Lapenas@registrucentras.lt

LIETUVOS RESPUBLIKOS VYRIAUSYBĖS KANCELIARIJOS

TEISĖS DEPARTAMENTAS

IŠVADA

**DĖL LIETUVOS RESPUBLIKOS VYRIAUSYBĖS NUTARIMO „DĖL ŠALČININKŲ
RAJONO SAVIVALDYBĖS EIŠIŠKIŲ MIESTO TERITORIJOS RIBŲ PAKAITIMO“
PROJEKTO (TOLIAU – PROJEKTAS)
(LRVK NR. 15-0798-01-N; TAIS NR. 15-10560(2))**

2015-10-27 Nr. NV- 3451

Vilnius

Įvertinę Projekto atitiktį įstatymams, Vyriausybės nutarimams, teisės technikos reikalavimams, teikiame šias pastabas ir pasiūlymus:

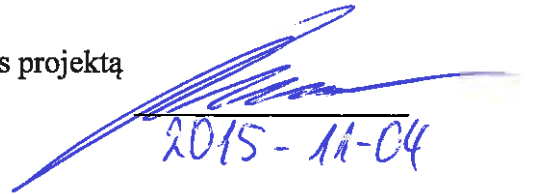
Svarstyтина, ar Projekte vietoje žodžio „Pakeisti“ neturėtų būti žodis „Nustatyti“, taip pat įvertinant Šalčininkų rajono savivaldybės tarybos 2015 m. liepos 2 d. sprendimo Nr. T-113 formuluotes pagal kurias Eišiškių miesto teritorijai priskiriamos tam tikrų gyvenamųjų vietovių (Aklės, Karklinių, Mateikonių, Gornostajiškių, Dumblės, Mantviliškių kaimų) teritorijų dalys, kyla klausimas ar kartu neturi būti keičiamos šių gyvenamųjų vietovių teritorijų ribos, jeigu jos buvo nustatytos.

Teisės taikymo skyriaus vedėjas



Dainius Petravičius

Siūlau įtraukti į Vyriausybės posėdžio (pasitarimo) darbotvarkės projektą


2015-11-04

Dėl Šalčininkų rajono savivaldybės Eišiškių miesto teritorijos ribų pakeitimo (Nr. 15-0798-01-N) (15 - 10560(2))

Pranešėjas: vidaus reikalų ministras S. Skvernelis

Dalyvauja: Vidaus reikalų ministerijos Viešojo valdymo politikos departamento Vietos savivaldos politikos skyriaus vyriausioji specialistė A. Tranylienė

Klausimo kuratorius: V.Pavardė, parašas

Posėdžių rengimo skyriaus
vyriausioji specialistė
E. Skodminienė

 2015-10-26

| | |
|--|--|
| <p>Apsvarstyta ministerijų atstovų pasitarime</p> <p><u>2015-11-03</u></p> <p>(data)</p> | <p>Ministerijų atstovų pasitarimo protokolo išrašas</p> <p><i>Siūlyti svarstyti Vyriausybės posėdžio A dalyje.</i></p> |
| <p>Informacija apie projekto svarstymą Vyriausybės pasitarime ar/ir Vyriausybės posėdyje</p> | <p>Papildoma informacija</p> |