

SARTŲ REGIONINIO PARKO PLANAVIMO SCHEMA.TVARKYMO PLANAS. 3 LAPAS

- RIBOS IR TERITORIJOS
- Dusetų urbanistinio draustinio riba
 - Kultūros paveldo objektų ribos
 - Sklypų ribos
- KRAŠTOVAIDŽIO TVARKYMO ZONOS (KTZ)
- Konservacinės paskirties žemės KTZ
- KOr Reguluojamos apsaugos KTZ - paveldo objektų teritorijos
- Kitos paskirties žemės KTZ
- Gyvenamosios ir visuomeninės paskirties žemės KTZ
- Kultūros paveldo požūrių vertingų miestų, miestelių ir kaimų ar jų dalių grupėje:
- GEk Krašтоваidžio išsaugančiojo tvarkymo zona
 - GEp Krašтоваidžio pertvarkomojo tvarkymo zona

- KRAŠTOVAIDŽIO TVARKYMO ZONŲ POZONIAI
- KOr Nr. Valstybės saugomų kultūros paveldo objektų teritorijos (numeris žymi kultūros paveldo objekto kodą KVR)
 - KOr* Nr. Registrinių kultūros paveldo objektų teritorijos (numeris žymi kultūros paveldo objekto kodą KVR)
 - GEk-S Sodybinis užstatymo tipas
 - GEk-P Perimetrisinis užstatymo tipas
 - GEk-SP Sodybinis perimetrisinis užstatymo tipas
 - GEk-A Atskirai stovintys pastatai
 - GEk-K Komponentinis užstatymo tipas
 - GEk-E Atviros erdvės
 - GEk-G Gamtinių elementų teritorijos
 - GEp-S Sodybinis užstatymo tipas
 - GEp-P Perimetrisinis užstatymo tipas
 - GEp-SP Sodybinis perimetrisinis užstatymo tipas
 - GEp-A Atskirai stovintys pastatai

- PASTATAI IR ELEMENTAI
- Kultūros paveldo objektai (pastatai)
 - Kultūros paveldo objektai (pavieniai statiniai)
 - Vertingųjų savybių požymių turintys objektai
 - Urbanistinės struktūros statiniai
 - Kiti (nevertingi) statiniai
 - Pastatai, nepažymėti NKPVT Akte
 - Neišlikusių vertingų statinių vietos
 - Saugomos išsklotinės
 - Saugomos gatvių trasos
 - Perspektivos

KULTŪROS PAVELDO OBEKTŲ TERITORIJOS

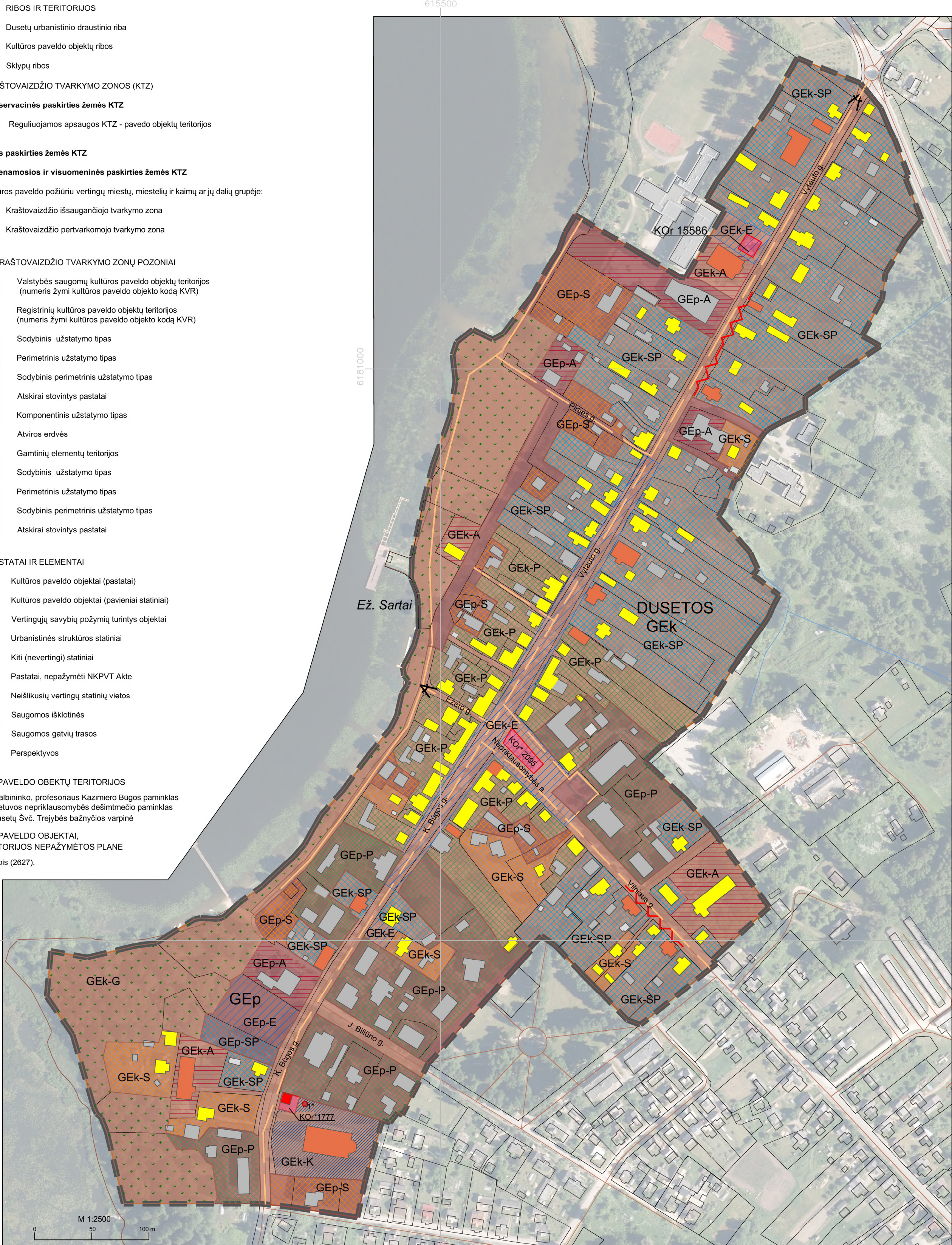
KOr 15586 Kalbininko, profesoriaus Kazimiero Bugos paminklas

KOr* 2095 Lietuvos nepriklausomybės dešimtmečio paminklas

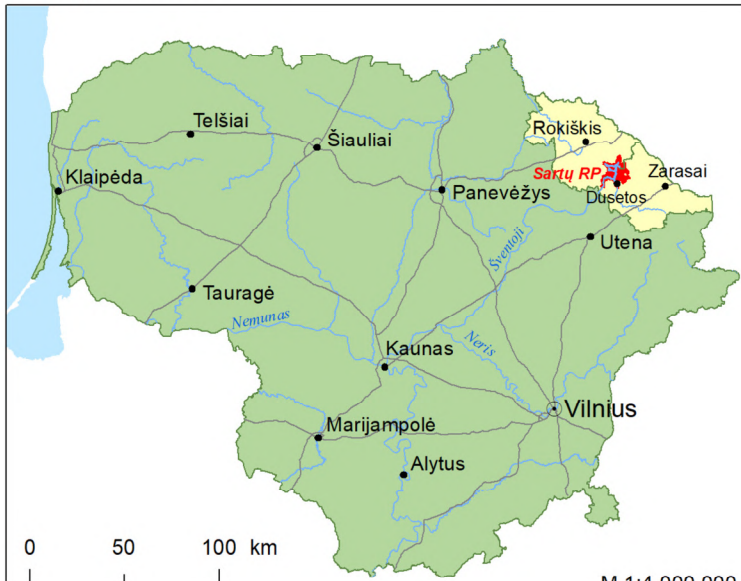
KOr* 1777 Dusetų Švč. Trejybės bažnyčios varpinė

KULTŪROS PAVELDO OBJEKTAI, KURIŲ TERITORIJOS NEPAŽYMĖTOS PLANE

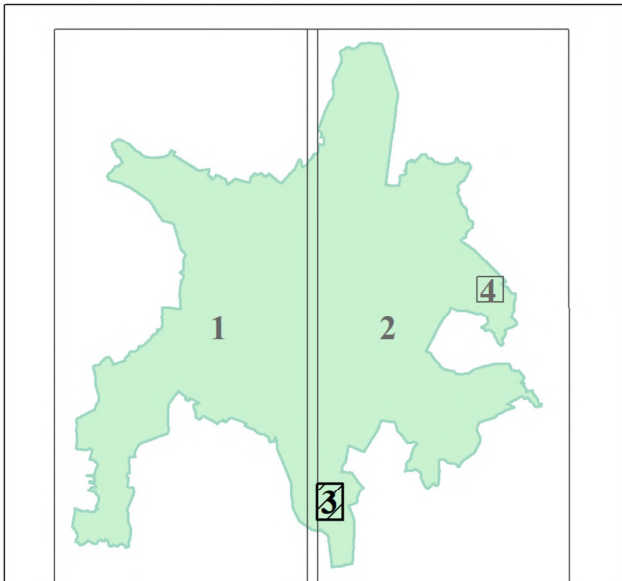
1* Stogastulpis (2627).



Situacijos schema



Brėžinio lapų skaidymo schema



615500

2014–2020 metų
Europos Sąjungos
fondų investicijų
veiksmų programa

© VALSTYBINĖ SAUGOMŲ TERITORIJŲ
TARNYBA PRIE APLINKOS MINISTERIJOS

SARTŲ REGIONINIO PARKO
PLANAVIMO SCHEMA.
TVARKYMO PLANAS

UŽSAKOVAS	VYKDYTOJAS		
 © VALSTYBINĖ SAUGOMŲ TERITORIJŲ TARNYBA PRIE APLINKOS MINISTERIJOS	GAMTOS PAVELDO FONDAS A. Vivulskio g. 41-113, LT-03114 Vilnius Tel. (8 5) 272 1918, el.p. info@gpf.lt		
	Pareigos	Pavardė	Data
	Direktorius	G. Raščius	2022-11-28
	Projekto vadovas	Z. Gulbinas (TPV 0044)	
Koordinatų sistema LKS-94 Referencinis elipsoidas GRS-80	Vykdytojas	V. Janušauskaitė	

Brėžinio sudarymui panaudoti skaitmeniniai duomenys:
Georeferencinio pagrindo kadastro (GRPK) erdvinį duomenų rinkinį © Lietuvos Respublikos žemės ūkio ministerija, 2022 • Lietuvos Respublikos teritorijos M 1:10 000 skaitmeninis rastrinis ortofotografinis žemėlapis ORT10LT © Nacionalinė žemės tarnyba prie Žemės ūkio ministerijos, 2021 • Lietuvos Respublikos saugomų teritorijų valstybės kadastro skaitmeniniai duomenys © Valstybinė saugomų teritorijų tarnyba prie Aplinkos ministerijos, 2022 • Lietuvos Respublikos nekilnojamojo turto kadastro duomenys © VĮ Registrų centras, 2022 • Lietuvos Respublikos kultūros vertybių registro skaitmeniniai duomenys © Kultūros paveldo departamentas prie Kultūros ministerijos, 2022

6180500