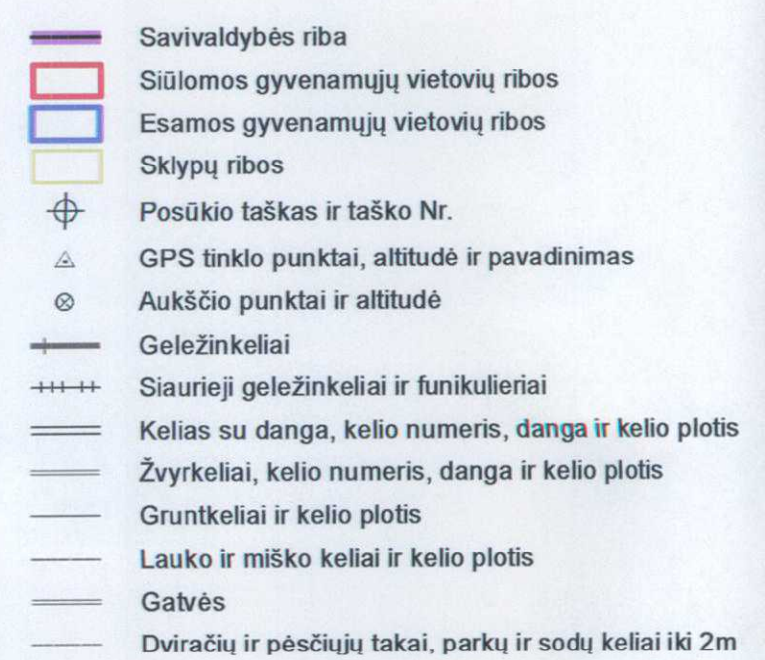









1:10000



 Antžeminės aukštos žarnos linijos ir žarna
 Antžeminės aukštos žarnos linijų atramos
 Dujos
 Hidrografija
 Pelkės
 Miškai
 Kvartalinės miško linijos
 Sodai
 Užstatytos teritorijos
 Saugomos teritorijos
 Kultūros vertybės
 Kultūros vertybės

Mastelis 1 : 10 000

0 125 250 500 750 1,000 Metrai

Kartografinis pagrindas:




Adresų registro ir Nekilnojamojo turto kadastro ir registro duomenys.

Matininko eksperto kvalifikacijos pažymėjimas 2008-07-25 Nr. 2M-MII-191


SUDERINTA
Lietuvos Respublikos
susisiekimo ministerijos 2011.11.09
raštas Nr. 2-14239
Pildytas ir tarpautinių ryšių departamentui
Pildytas ir inovacijų skyriaus
vyriausiosios specialistės
E. Savickas

SUDERINTA
Lietuvos Respublikos
Išorės tikro ministerijos
rašto Nr. *274-9434 (12.1995)* *2018-10-09*

Zemės ir žvėrių politikos departamento
Nėšėjui turto kadastro, geodezijos
ir kartografinės eigiaus vyr. specialistė
Palmira
Palmira Petniūnienė



VALSTYBĖS ĮMONĖ REGISTRŲ CENTRAS
Vino Kudirkos g. 18-3, LT-03105 Vilnius

tel.: (8 5) 268 202 info@reistrucentras.lt				
ŠIAULIŲ RAJONO SAVIVALDYBĖS BUBIŲ SENIŪNIJOS				
GYVENAMŲJŲ VIEŠOVIŲ TERITORIJŲ RIBŲ NUSTATYMO PLANAS				
Skyriaus Kontrolės priežiūra	Pareigos Savivaldos vėdinėja Savivaldos vėdinėja Savivaldos vėdinėja	Vardas, Pavardė A. Beinauskienė A. Beinauskienė J. Beinauskienė	Pasirašas 	Data 2016.06.12 2016.06.12
			Lapų skaičius	2 iš 2

Užsakovas
Šiaulių rajono savivaldybės
administracija