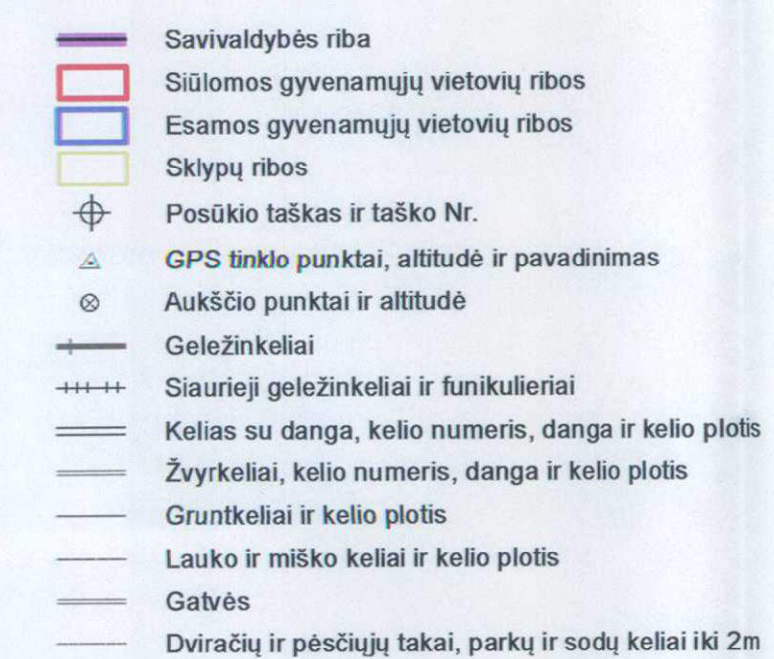














1:10000



-  AntZemīnēs aukštos jamplos līnijas ir jampila
-  Dujos
-  Hidrografija
-  Pelēks
-  Mākslā
-  Kvartālīnēs mīko līnijas
-  Sodai
-  Uzstātytos teritorijās
-  Saugomos teritorijās
-  Kultūros vērtībās
-  Kultūros vērtībās


Mastelis 1 : 10 000

Kartografinis pagrindas:

 NŽT


Georeferencinio pagrindo kadastrų duomenys.

© Nacionalinė žemės tarnyba prie Žemės ūkio ministerijos, 2018.

 NŽT

Lietuvos Respublikos teritorija M 1 : 10 000 skaitmeninis raštinio

© Nacionalinė žemės tarnyba prie Žemės ūkio ministerijos, 2016.

 VI Registrų centras

Adresų registro ir Nekilnojamojo turto kadastrų ir registro duomenys




© VI Registrų centras, 2018.

SUDERINTA
Lietuvos Respublikos
Išorės reikalų ministerijos 2008-10-09
metais Nr. 257-424 (2. M. 5)
Žemės ir išteklių politikos departamento
Nekilnojamojo turto registro, geodezijos
ir kartografijos skyriaus vyr. specialistė
Palmira Petraitienė

SUDERINTA
Lietuvos Respublikos
susisiekimo ministras *2018-11-08*
rašto Nr. *2-14235*

Plešios ir tarptautinių ryšių departamento
Plešios ir inovacijų skyrius
vyriausiasis specialistas

Paliū
Evaldas Savickas ✓

	VALSTIESBIESMŌNĒ REGISTRĪ CENTRAS Vēstis Kudrinskis g. 18-3, LT-01035 Vilnius Tel.: (8) 5126 8202 info@registracentras.lt	Užskaitas Šauktu rajono savivaldybės administracija				
ŠAUKTŲ RAJONO SAVIVALDYBĖS DUBURĮ SENIŲNOS GYVENAMŲJŲ VIEŠOVIŲ TERITORIJŲ RIBŲ NUSTATYMO PLANAS						
Skyrius	Pareigos	Vardas, Pavardė	Pareigės	Data	Lapų/slapų	š. g.
Kadastro biuro kontrolės priežiūros	Skyriaus vedėja	J. Beinaravičienė			1	1
	Geoinformacijos ir žemėreikšmių skyriaus vedėja	J. Barakienė				