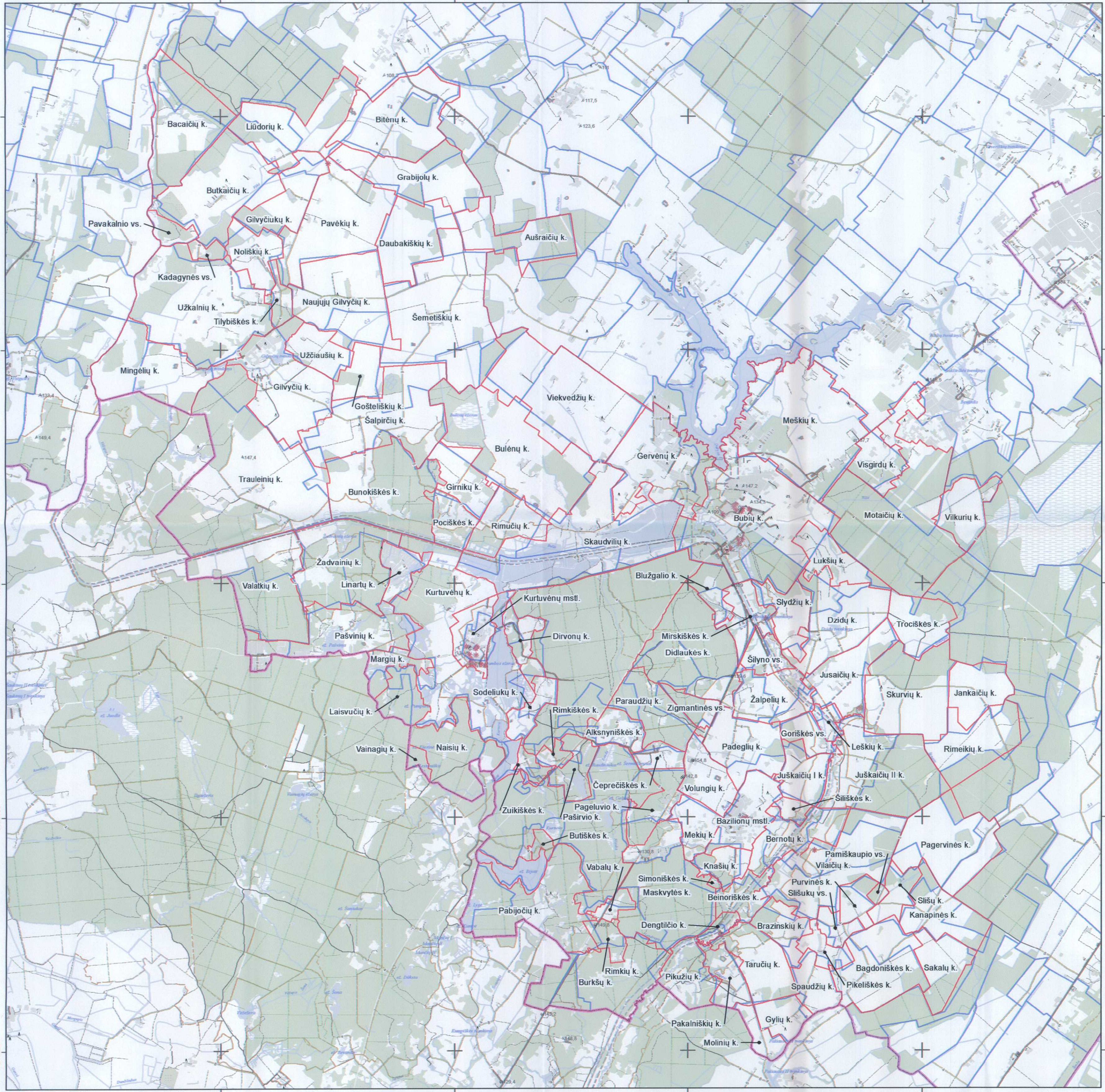


ŠIAULIŲ RAJONO SAVIVALDYBĖS BUBIŲ SENIŪNIJOS GYVENAMŲJŲ VIETŲ VIETŲ TERITORIJŲ RIBŲ NUSTATYMO PLANAS

1:50000




SUDERINTA  
Lietuvos Respublikos  
sisteminio ministerijos  
rašu Nr. 2-14235  
Pietros ir tarptautinių ryšių departamento  
Pietros ir inovacijų skyriaus  
vyriausiasis specialistas  
Evaldas Savickas





SUDERINTA  
Lietuvos Respublikos  
žemės ūkio ministerijos  
rašu Nr. 2-14235  
Žemės ūkio politikos departamento  
Nekilnojamojo turto kadastro, geodezijos  
ir kartografinio skyriaus vyriausiasis specialistas  
Palmira Petniūnienė

- Savivaldybės riba
- Siūlomos gyvenamųjų vietovių ribos
- Esamos gyvenamųjų vietovių ribos
- GPS tinklo punktai ir altitudė
- Aukščio punktai ir altitudė
- Bokštiniai kapitaliniai statiniai
- Neelektrifikuoti geležinkeliai
- Elektrifikuoti geležinkeliai
- Neveikiantys geležinkeliai
- Kelias su danga, kelio plotis (8-20) ir danga
- Kelias su danga, kelio plotis (6-7) ir danga
- Zvyrkeliai, kelio plotis
- Gruntkeliai
- Lauko ir miško keliai
- Dviračių ir pėsčiųjų takai, parkų, sodų keliai iki 2m
- Dujos
- Hidrografija
- Peikės
- Miškai
- Kvartinės miško linijos
- Sodai
- Užstatytos teritorijos
- Saugomos teritorijos
- Kultūros vertybės
- Kultūros vertybės

Mastelis 1 : 50 000



Kartografinis pagrindas:  
NŽT  
Georeferencinio pagrindo kadastro duomenys,  
© Nacionalinė žemės tarnyba prie Žemės ūkio ministerijos, 2018.  
Adresų registro ir Nekilnojamojo turto kadastro ir registro duomenys  
© VĮ Registrų centras, 2018.  
Matininko eksperto kvalifikacijos pažymėjimas 2008-07-25 Nr. 2M-ME-191  
Matininko eksperto kvalifikacijos pažymėjimas 2009-02-10 Nr. 2M-ME-266

 REGISTRŲ CENTRAS	VALSTYBĖS ĮMONĖ REGISTRŲ CENTRAS Vincas Kudirkos g. 18-3, LT-03105 Vilnius tel.: (8 5) 268 8202, info@registrucentras.lt			Užsakovas Šiaulių rajono savivaldybės administracija	
	ŠIAULIŲ RAJONO SAVIVALDYBĖS BUBIŲ SENIŪNIJOS GYVENAMŲJŲ VIETŲ TERITORIJŲ RIBŲ NUSTATYMO PLANAS				
	Skyrius	Pareigos	Vardas, Pavardė	Pasirašas	Data
Kadastrų bylų kontrolės priežiūra	Skyriaus vedėja	A. Beinavičiūtė		2018.06.12	
	Geomformatikos inžinierė	J. Bareikienė		2018.06.12	
	Geomformatikos inžinierė	R. Klukienė		2018.06.12	