

**LIETUVOS RESPUBLIKOS VYRIAUSYBĖS KANCELIARIJA
POLITIKOS ĮGYVENDINIMO GRUPĖ**

PAŽYMA

**DĖL LIETUVOS RESPUBLIKOS VYRIAUSYBĖS NUTARIMO „DĖL ŠILUTĖS RAJONO
SAVIVALDYBĖS RUSNĖS SENIŪNIJOS GYVENAMŲJŲ VIETOVŲ TERITORIJŲ RIBŲ
NUSTATYMO“ PROJEKTO (TOLIAU – PROJEKTAS)
(TAP-17-1508; TAIS NR. 17-10494(2))**

2017-10-16 Nr. NV-2626

Vilnius

Projekto rengėja – Vidaus reikalų ministerija.

Projekto tikslas: nustatyti Šilutės rajono savivaldybės Rusnės seniūnijoje esančių kaimų ir Rusnės miestelio teritorijų ribas.

Dabartinė situacija. Rusnės seniūnija yra Rusnės saloje, joje išsidėstę penki (Pakalnės, Skirvytės, Šyškrantės, Uostadvorio ir Vorusnės) kaimai ir Rusnės miestelis. 1993 m. šių kaimų teritorijos buvo atskirtos nuo Rusnės miesto, tačiau kaimų įteisinimo procedūra nebuvo pabaigta – kaimų ribos nebuvo nustatytos ir įregistruotos nustatyta tvarka. Jų ribos yra nepatvirtintos (sąlyginės), todėl netikslios, suformuotos ne pagal kadastrinių matavimų duomenis, nesutampančios su žemės sklypų ribomis, keliais, gatvėmis, vandens telkiniais, stabiliais kraštovaizdžio kompleksais ir kitais objektais. Tokia situacija sukelia problemų registruojant, vertinant nekilnojamąjį turtą ir disponuojant juo, taip pat planuojant teritorijas, vystant infrastruktūrą ir kita.

Projekto esmė. Šilutės rajono savivaldybės taryba, įvertinusi vietos gyventojų nuomonę, pareikštą apklausoje, pateikė siūlymus Vyriausybei dėl Šilutės rajono savivaldybės Rusnės seniūnijos gyvenamųjų vietovių teritorijų ribų pakeitimo.

Projektu siūloma Šilutės rajono savivaldybės teritorijos Rusnės seniūnijos gyvenamųjų vietovių Uostadvorio, Šyškrantės ir Rusnės ribą patikslinti upės Atmata viduriu, todėl šių teritorijų plotai didėtų, Vorusnės ir Skirvytės kaimų plotai nežymiai padidėtų, o Pakalnės – nežymiai sumažėtų. Atsižvelgiant į Lietuvos Respublikos ir Rusijos Federacijos valstybinės sienos demarkavimo darbus Rusnės seniūnijoje esančios teritorijos dalis liktų nepriskirta jokiai gyvenamajai teritorijai.

Derinimas. Projektas be pastabų suderintas su Susisiekimo ministerija, Žemės ūkio ministerija ir valstybės įmone Registrų centru. Vyriausybės kanceliarijos Teisės grupė pastabų ir pasiūlymų neturėjo.

Atitiktis Vyriausybės programos nuostatom. Teikiamas projektas atitinka Vyriausybės programos 76.2 papunkčio nuostatą, kad naujų savivaldybių steigimas, esamų jungimas ir kitoks teritorinis pertvarkymas turi vykti tikrai pačių vietos gyventojų ar savivaldybių tarybų iniciatyva.

Dalykinio vertinimo išvada. Siūlome projektą svarstyti Vyriausybės posėdžio A dalyje.

Patarėja

Aušra Balčiūnaitytė

Aušra Balčiūnaitytė, tel. +370 706 63825, el. p. ausra.balciunaityte@lr.lt



LIETUVOS RESPUBLIKOS VIDAUS REIKALŲ MINISTERIJA

Biudžetinė įstaiga, Šventaragio g. 2, LT-01510 Vilnius,
tel.: (8 5) 271 7154 / 271 7178, faks. (8 5) 271 8551, el. p. bendrasisd@vrm.lt
Duomenys kaupiami ir saugomi Juridinių asmenų registre, kodas 188601464

Lietuvos Respublikos Vyriausybei

2017-10-09 Nr. 1D- 5299 (31)

DĖL LIETUVOS RESPUBLIKOS VYRIAUSYBĖS NUTARIMO „DĖL ŠILUTĖS RAJONO SAVIVALDYBĖS RUSNĖS SENIŪNIJOS GYVENAMŲJŲ VIETŲ TERITORIJŲ RIBŲ NUSTATYMO“ PROJEKTO TEIKIMO

Vidaus reikalų ministerija, vadovaudamasi Administracinių vienetų ir gyvenamųjų vietovių teritorijų ribų ir pavadinimų tvarkymo taisyklių, patvirtintų Lietuvos Respublikos Vyriausybės 1996 m. birželio 3 d. nutarimu Nr. 651 „Dėl administracinių vienetų ir gyvenamųjų vietovių teritorijų ribų ir pavadinimų tvarkymo“ (toliau – Taisyklės), 34 punktu, teikia Lietuvos Respublikos Vyriausybės nutarimo „Dėl Šilutės rajono savivaldybės Rusnės seniūnijos gyvenamųjų vietovių teritorijų ribų nustatymo“ projektą (toliau – Nutarimo projektas).

Nutarimo projekto tikslas – nustatyti Šilutės rajono savivaldybės Rusnės seniūnijoje esančių kaimų ir Rusnės miestelio teritorijų ribas.

Rusnės seniūnija yra Rusnės saloje, joje išsidėstę penki (Pakalnės, Skirvytės, Šyškrantės, Uostadvario ir Vorusnės) kaimai ir Rusnės miestelis. 1993 m. šių kaimų teritorijos buvo atskirtos nuo Rusnės miesto, tačiau kaimų įteisinimo procedūra nebuvo pabaigta – kaimų ribos nebuvo nustatytos ir įregistruotos nustatyta tvarka. Jų ribos yra nepatvirtintos (sąlyginės), todėl netikslios, suformuotos ne pagal kadastrinių matavimų duomenis, nesutampančios su žemės sklypų ribomis, keliais, gatvėmis, vandens telkiniais, stabiliais kraštovaizdžio kompleksais ir kitais objektais. Tokia situacija sukelia problemų registruojant, vertinant nekilnojamąjį turtą ir disponuojant juo, taip pat planuojant teritorijas, vystant infrastruktūrą ir kita. Taip pat tokia situacija neatitinka Taisyklėse nustatytų gyvenamųjų vietovių teritorijų ribų nustatymo principų. Priėmus Nutarimo projektą, bus sudarytos sąlygos šioms problemoms spręsti.

Šilutės rajono savivaldybės taryba, įvertinusi vietos gyventojų nuomonę, pareikštą apklausoje (visi dalyvavusieji pritarė pateiktiems pasiūlymams), 2016 m. liepos 28 d. sprendimu Nr. T1-429 „Dėl pritarimo Šilutės rajono savivaldybės Rusnės seniūnijos Pakalnės, Rusnės, Skirvytės, Šyškrantės, Uostadvario, Vorusnės gyvenamųjų vietovių teritorijų ribų nustatymo

(keitimo) planui“ pateikė pasiūlymus Vyriausybei dėl Rusnės seniūnijoje esančių gyvenamųjų vietovių teritorijų ribų ir pavadinimų tvarkymo.

Papildomai su visuomene konsultuojamasi Nutarimo projektą paskelbus Vidaus reikalų ministerijos interneto svetainėje ir Lietuvos Respublikos Seimo teisės aktų informacinės sistemos (TAIS) projektų registravimo posistemėje.

Atsižvelgiant į Numatomo teisinio reguliavimo poveikio vertinimo metodikos, patvirtintos Lietuvos Respublikos Vyriausybės 2003 m. vasario 26 d. nutarimu Nr. 276, 4 punktą, Nutarimo projekto numatomo teisinio reguliavimo poveikio vertinimas neatliekamas.

Numatomo teisinio reguliavimo neigiamų pasekmių nenumatoma.

Nutarimo projekto įgyvendinimas papildomų valstybės biudžeto lėšų nepareikalaus.


Nutarimo projektas be pastabų suderintas su Susisiekimo ir Žemės ūkio ministerijomis, valstybės įmone Registrų centru.

Nutarimo projektą parengė Vidaus reikalų ministerijos Viešojo valdymo politikos departamento (direktorius – P. Skardžius, tel. 271 7071) Vietos savivaldos politikos skyriaus (vedėja – D. Masaitienė, tel. 271 7187) vyriausioji specialistė A. Tranylienė (tel. 271 8306).

PRIDEDAMA:

1. Nutarimo projektas, 1 lapas.
2. Šilutės rajono savivaldybės tarybos 2016 m. liepos 28 d. sprendimo Nr. T1-429 „Dėl pritarimo Šilutės rajono savivaldybės Rusnės seniūnijos Pakalnės, Rusnės, Skirvytės, Šyškrantės, Uostadvario, Vorusnės gyvenamųjų vietovių teritorijų ribų nustatymo (keitimo) planui“ ir aiškinamojo rašto kopijos, 4 lapai.
3. Gyvenamųjų vietovių teritorijų ribų aprašymai, 6 lapai.
4. Šilutės rajono savivaldybės Rusnės seniūnijos gyvenamųjų vietovių teritorijų ribų nustatymo planai M 1:50000 ir M 1:10000, 4 lapai.
5. Susisiekimo ministerijos 2017 m. rugsėjo 19 d. rašto Nr. 2-3135 kopija, 1 lapas.
6. Žemės ūkio ministerijos 2017 m. rugsėjo 21 d. rašto Nr. 2D-3410(12.145) kopija, 1 lapas.
7. Valstybės įmonės Registrų centro 2017 m. rugsėjo 14 d. rašto Nr. (1.1.30)s-7804 kopija, 1 lapas.

Vidaus reikalų ministras



Eimutis Misiūnas

Aurelija Tranylienė, tel. 271 8306, el. p. aurelija.tranyliene@vrm.lt

LIETUVOS RESPUBLIKOS VYRIAUSYBĖ

NUTARIMAS

DĖL ŠILUTĖS RAJONO SAVIVALDYBĖS RUSNĖS SENIŪNIJOS GYVENAMŲJŲ
VIETŲ TERITORIJŲ RIBŲ NUSTATYMO

2017 m.

d. Nr.

Vilnius

Vadovaudamasi Lietuvos Respublikos teritorijos administracinių vienetų ir jų ribų įstatymo 10 straipsniu ir atsižvelgdama į Šilutės rajono savivaldybės tarybos 2016 m. liepos 28 d. sprendime Nr. T1-429 „Dėl pritarimo Šilutės rajono savivaldybės Rusnės seniūnijos Pakalnės, Rusnės, Skirvytės, Šyškrantės, Uostadvario, Vorusnės gyvenamųjų vietovių teritorijų ribų nustatymo (keitimo) planui“ išdėstytus pasiūlymus, pateiktus įvertinus vietos gyventojų nuomonę, Lietuvos Respublikos Vyriausybė n u t a r i a :

Nustatyti Šilutės rajono savivaldybės Rusnės gyvenamųjų vietovių teritorijų ribas pagal pridedamus planus: Pakalnės kaimo (637,23 hektaro), Rusnės miestelio (413,37 hektaro), Skirvytės kaimo (1545,83 hektaro), Šyškrantės kaimo (520,08 hektaro), Uostadvario kaimo (1679,28 hektaro) ir Vorusnės kaimo (721,83 hektaro).

Ministras Pirmininkas

Vidaus reikalų ministras

Lietuvos Respublikos
vidaus reikalų ministras
Eimutis Misiūnas

LR VRM Bendrojo departamento
Raštvedybos ir gyventojų priėmimo
skyriaus kalbos tvarkytoja

Lijana Puzinienė

2017-09-28

VRM Teisės departamento
Teisėkūros ir teisės taikymo skyriaus
vedėja

Indrė Marija Baranauskienė

2017-09-28

4. Gyvenamųjų vietovių ribų aprašymo katalogas

1. Gyvenamųjų vietovių ribos aprašomos laikrodžio rodyklės kryptimi.
2. Į lentelę rašomi gyvenamosios vietovės viduje esančių ir su gyvenamąją vietovės riba besiribojančių sklypų kadastro numeriai.
3. Kai gyvenamosios vietovės viduje nėra sklypo, įrašomas gyvenamosios vietovės išorėje esančio žemės sklypo kadastro numeris.
4. Kai gyvenamosios vietovės viduje nėra sklypo, o gyvenamosios vietovės riba nustatyta keliu, įrašoma kelio reikšmė ar kelio sklypo kadastro numeris (jei kelias suformuotas kaip žemės sklypas).
5. Kai gyvenamosios vietovės viduje nėra sklypo, o gyvenamosios vietovės riba nustatyta hidrografijos objekto riba, įrašomas hidrografijos objekto pavadinimas, o jei jo nėra įrašomas bendrinis pavadinimas (pvz. bevardis vandens telkinys).
6. Jei keliui nesuformuotas (neįregistruotas) žemės sklypas, tuomet gyvenamosios vietovės riba nustatoma pagal prie kelio esančių žemės sklypų ribas.
7. Jei hidrografijos objektas, nesuformuotas (neįregistruotas) kaip žemės sklypas, tuomet gyvenamosios vietovės riba žymima pakrantėje esančių žemės sklypų ribomis, jei jų nėra – ežeru/upiu krantu, kanalu/grioviu viduriu.
8. Kai gyvenamosios vietovės nei viduje nei išorėje nėra sklypo, įrašoma LVŽ (laisva valstybinė žemė).
9. Gyvenamosios vietovės riba gali būti vedama laisvos valstybinės žemės fondo (LVŽ) linija.
10. i.s. – išorinis sklypas (gyvenamosios vietovės išorėje esantis žemės sklypas).
11. LVŽ – laisva valstybinė žemė.

4.1. Rusnės seniūnijos kaimų ribų aprašymas

4.1.1. Pakalnės kaimo ribų aprašymas

Gyvenamųjų vietovių ribų susikirtimo taškas	Ribos aprašymas
1-2	885400060306, 885400060345, 885400060354, 885400060157, 885400060353, rajoninio kelio juosta, 885400060352, rajoninio kelio juosta, 885400060304, 885400060413, 885400060372, 885400060305, kerta kanalą, 885400060393, 885400060310, 885400060145, 885400060419, 885400060074, kanalo viduriu, 885400060389, 885400060015, kanalo pakraščiu, 885400060195, 885400060341, kanalo pakraščiu, 885400060340, 885400060040, kanalo pakraščiu, 885400060180, 885400060061, 885400060049, 885400060021, 885400060106, 885400060342, 885400060066, kerta kanalą, 885400060409, kerta rajoninės reikšmės kelią Nr. 4219, 885400060339, rajoninės reikšmės kelio Nr. 4219 juosta, kerta kanalą, 885400060361, 885400060360, kerta upę Naikupė, 885400060069, upės Naikupė pakrante, 885400060431, upės Naikupė pakrante, 885400060338, upės Naikupė pakrante, 885400060041, upės Naikupė pakrante, 885400060121, kerta kanalą, upės Naikupė pakrante, kerta kanalą, 885400060193, 885400060210, 885400060415, upės Naikupė pakrante, 885400060135, 885400060311, kerta kanalą, 885400060296, kerta kanalą, 885400060291, kerta kanalą, upės Naikupė pakrante, kerta rajoninės reikšmės kelią Nr. 4275, upės Naikupė pakrante, Kuršių marios pakrante.
2-3	Kuršių marios pakrante.

3-4	Kuršių marios pakrante, upės Rusnaitė pakrante, LVŽ, kerta vietinės reikšmės kelią, 885400060200, 885400060331, LVŽ, 885400060388, 885400060276, rajoninės reikšmės kelio juosta, 885400060034, rajoninės reikšmės kelio juosta, Pakalnės gatvės juosta, 885400060364, Pakalnės gatvės juosta, 885400060430, kerta rajoninės reikšmės kelią, Pakalnės gatvės juosta, kerta Pakalnės gatvę, 885400060166, kanalo pakraščiu, kerta vietinės reikšmės kelią, 885400060349, 885400060167, 885400060229, 885400060274, 885400060292, 885400060234, 885400060235, kanalo pakraščiu, 885400060381, 885400060171, kerta upę Žaizdrupė, 885400020047(i.s.).
4-5	885400020047(i.s.), kerta rajoninės reikšmės kelią Nr. 4245, kerta kanalą, 885400020145(i.s.), kerta kanalą, 885400020316(i.s.), kerta kanalą, kanalo pakraščiu, 885400020159(i.s.), 885400020287(i.s.), kanalo pakraščiu, 885400020185(i.s.), 888400020275(i.s.), 885400020280(i.s.), 885400020274(i.s.), kanalo pakraščiu, 885400020271(i.s.), 885400020238(i.s.), kanalo pakraščiu, kerta rajoninės reikšmės kelią, 885400020018(i.s.).
5-1	885400020018(i.s.), kerta kanalą, rajoninės reikšmės kelio juosta, 885400030509(i.s.), LVŽ, 885400060410(i.s.), krašto kelio juosta, 885400060156(i.s.), 885400060094(i.s.), 885400060421(i.s.), 885400060244(i.s.), 885400030152(i.s.), 885400030413(i.s.), Sodų gatvės juosta, 885400030432(i.s.), 885400030334(i.s.), kerta Sodų gatvę, rajoninės reikšmės kelio juosta, kerta kanalą, kerta vietinės reikšmės kelią, 885400030237(i.s.), LVŽ (Meldų g. 6), kerta vietinės reikšmės kelią, kerta upę Paklanė, 885400030167(i.s.), 885400030169(i.s.), 885400060371, rajoninės reikšmės kelio juosta, 885400060289, 885400060306.

4.1.2. Rusnės mstl. ribų aprašymas

Gyvenamųjų vietovių ribų susikirtimo taškas	Ribos aprašymas
1-2	Teritorija nepriskirta jokiai gyvenamajai vietai.
2-3	Upė Skirvytė (Šilutės rajono savivaldybės riba).
3-4	Teritorija nepriskirta jokiai gyvenamajai vietai.
4-5	Upė Skirvytė (Šilutės rajono savivaldybės riba).
5-6	Teritorija nepriskirta jokiai gyvenamajai vietai.
6-7	Upė Skirvytė (Šilutės rajono savivaldybės riba).
7-8	Upės Skirvytė, LVŽ, vietinės reikšmės kelio juosta, 885400040124(i.s.), vietinės reikšmės kelio juosta, 885400040175(i.s.), 885400040137(i.s.), 885400040176(i.s.), 885400040138(i.s.), 885400040027(i.s.), rajoninės reikšmės kelio juosta, 885400040097(i.s.), kerta kanalą, rajoninės reikšmės kelio juosta, 885400030092(i.s.), rajoninės reikšmės kelio juosta, 885400030529(i.s.), rajoninės reikšmės kelio juosta, 885400030487(i.s.), 885400030194(i.s.), 885400030017(i.s.), kerta Skirsvytėlės gatvę, 885400030475(i.s.), kerta vietinės reikšmės kelią, kerta kanalą, 885400030369, kanalo pakraščiu, 885400030168, 885400030469, 885400030478, kanalo pakraščiu, 885400030331, kerta rajoninės reikšmės kelią, kanalo pakraščiu, 885400030203,

	885400030053, 885400030112, 885400030197, kerta rajoninės reikšmės kelią, 885400030198, 885400030329, kanalo pakraščiu, 885400030148, kanalo pakraščiu, 885400030465, 885400030144, 885400030042, 885400030328, kerta rajoninės reikšmės kelią, kanalo pakraščiu, 885400030327, 885400030227, kanalo pakraščiu, 885400030187, 885400030114, 885400030138, 885400030186, 885400030137, 885400030185, kanalo pakraščiu, 885400030378, LVŽ, kerta Skirsvytės gatvę, rajoninės reikšmės kelio juosta.
8-9	Kanalo pakraščiu, kerta kanalą, kanalo pakraščiu, kerta upę Vorusnę, upės Vorusnę pakrante, LVŽ, 885400050081, LVŽ, 885400050140(i.s.), 885400050080(i.s.), kerta rajoninės reikšmės kelią, 885400060306.
9-10	885400060306(i.s.), 885400060289(i.s.), rajoninio kelio juosta, 885400060371(i.s.), 885400030169, 885400030167, kerta Paklanės upę, LVŽ, kerta vietinės reikšmės kelią, LVŽ (Meldų g. 6), 885400030237, kerta vietinės reikšmės kelią, kerta kanalą, rajoninės reikšmės kelio juosta, kerta Sodų gatvę, 885400030334, 885400030432, Pakalnės gatvės juosta, 885400030413, 885400030152, 885400060244, 885400060421, 885400060094, 885400060156, krašto kelio juosta, 885400060410, rajoninės reikšmės kelio juosta, 885400030509, rajoninės reikšmės kelio juosta, kerta kanalą, 885400020018(i.s.).
10-11	885400020018(i.s.), LVŽ, 885400020318(i.s.), 885400020219(i.s.), LVŽ, 885400020296(i.s.), 885400020334(i.s.), 885400020092(i.s.), LVŽ, 885400020206(i.s.), 885400020251(i.s.), 885400020264(i.s.), 885400020319(i.s.), LVŽ, 885400020201(i.s.), 885400020022(i.s.), 885400020102(i.s.), 885400020292(i.s.), kerta rajoninės reikšmės kelią, 885400030392, 885400030097, 885400030222, LVŽ, 885400030262, kerta kanalą, LVŽ, 885400030490, 885400030210, 885400030243, LVŽ, 885400030407, 885400030311, LVŽ, 885400030275, LVŽ, 885400030439, LVŽ, 885400030126, 885400030192, 885400030530, 885400030436, 885400030424, kerta kanalą, 885400030533, LVŽ, 885400030460, 885400030024, 885400030238, kerta rajoninės reikšmės kelią, 885400020126(i.s.), 885400020232(i.s.), 885400020080(i.s.), rajoninės reikšmės kelio pakraščiu, 885400020306(i.s.), 885400020208(i.s.), rajoninės reikšmės kelio juosta, 885400020017(i.s.), 885400020209(i.s.), kerta Šyškrantės gatvę, 885470010002, 885400020210(i.s.), LVŽ, kerta upę Atmata.
11-1	Upės Atmata viduriu.

4.1.3. Skirvytės kaimo ribų aprašymas

Gyvenamųjų vietovių ribų susikirtimo taškas	Ribos aprašymas
1-2	Upė Skirvytė (Šilutės rajono savivaldybės riba).
2-3	Teritorija nepriskirta jokiai gyvenamajai vietai.
3-4	Upė Skirvytė (Šilutės rajono savivaldybės riba).
4-5	Teritorija nepriskirta jokiai gyvenamajai vietai.
5-6	Upė Skirvytė (Šilutės rajono savivaldybės riba).
6-7	Teritorija nepriskirta jokiai gyvenamajai vietai.
7-8	Upė Skirvytė (Šilutės rajono savivaldybės riba).

8-9	Teritorija nepriskirta jokiai gyvenamajai vietai.
9-10	Upė Skirvytė (Šilutės rajono savivaldybės riba).
10-11	Teritorija nepriskirta jokiai gyvenamajai vietai.
11-12	Upė Skirvytė (Šilutės rajono savivaldybės riba).
12-13	Kuršių marios pakrante.
13-14	Kuršių marios pakrante, upės Šakutė pakrante, LVŽ, kanalo pakraščiu, LVŽ, kanalo pakraščiu, kerta kanalą, LVŽ, 885400050123(i.s.), kerta kanalą, 885400040199(i.s.), kerta vietinės reikšmės kelią, kerta kanalą, rajoninės reikšmės kelio juosta, 885400050103(i.s.), kerta vietinės reikšmės kelią, 885400050049(i.s.), kerta rajoninės reikšmės kelią, 885400050112(i.s.), rajoninės reikšmės kelio Nr. 4218 juosta, 885400050135(i.s.), 885400050126(i.s.), rajoninės reikšmės kelio Nr. 4218 juosta, 885400050149(i.s.), 885400050105(i.s.), 885400050066(i.s.), 885400050063(i.s.), 885400050047, kerta kanalą, LVŽ, rajoninės reikšmės kelio Nr. 4218 juosta.
14-1	Rajoninės reikšmės kelio Nr. 4218 juosta, kerta Skirvytėlės gatvę, kerta kanalą, LVŽ, 885400030378(i.s.), LVŽ, 885400030185(i.s.), 885400030137(i.s.), 885400030186(i.s.), 885400030138(i.s.), 885400030114(i.s.), 885400030187(i.s.), LVŽ, 885400030227(i.s.), 885400030327(i.s.), LVŽ, kerta rajoninės reikšmės kelią, 885400030328(i.s.), 885400030042(i.s.), 885400030144(i.s.), 885400030465(i.s.), LVŽ, 885400030148(i.s.), LVŽ, 885400030329(i.s.), 885400030198(i.s.), kerta rajoninės reikšmės kelią, 885400030197(i.s.), 885400030112(i.s.), 885400030053(i.s.), 885400030203(i.s.), LVŽ, kerta rajoninės reikšmės kelią, 885400030331(i.s.), LVŽ, 885400030478(i.s.), 885400030469(i.s.), 885400030168(i.s.), LVŽ, 885400030369(i.s.), LVŽ, kerta kanalą, kerta vietinės reikšmės kelią, Skirvytėlės gatvės juosta, 885400030475(i.s.), kerta Skirvytėlės gatvę, 88540003017, 885400030194, 885400030487, rajoninės reikšmės kelio juosta, 885400030529, rajoninės reikšmės kelio juosta, 885400030092, rajoninės reikšmės kelio juosta, 885400030492, kerta kanalą, 885400040097, rajoninės reikšmės kelio juosta, 885400040027, 885400040138, 885400040176, 885400040137, 885400040175, vietinės reikšmės kelio juosta, 885400040124, vietinės reikšmės kelio juosta, kerta upę Skirvytę ((Šilutės rajono savivaldybės riba).

4.1.4. Šyškrantės kaimo ribų aprašymas

Gyvenamųjų vietovių ribų susikirtimo taškas	Ribos aprašymas
1-2	Upė Atmata, 885400020210, kerta Šyškrantės gatvę, 885400020209, 885400020017, rajoninės reikšmės kelio juosta, 885400020208, 885400020306, rajoninės reikšmės kelio juosta, 885400020080, 885400020232, 885400020126, kerta rajoninės reikšmės kelią, 885400030238(i.s.), 885400030024(i.s.), 885400030460(i.s.), LVŽ, 885400030533(i.s.), kerta kanalą, 885400030424(i.s.), 885400030436(i.s.), 885400030530(i.s.), 885400030192(i.s.), 885400030126(i.s.), LVŽ, 885400030439(i.s.), LVŽ,

	885400030275(i.s.), LVŽ, 885400030275(i.s.), LVŽ, 885400030311(i.s.), 885400030407(i.s.), LVŽ, 885400030243(i.s.), 885400030210(i.s.), 885400030490(i.s.), LVŽ, kerta kanalą, 885400030262(i.s.), LVŽ, 885400030222(i.s.), 885400030097(i.s.), 885400030392(i.s.), kerta rajoninės reikšmės kelią, 885400020292, 885400020102, 885400020022, 885400020201, kanalo pakraščiu, 885400020319, 885400020264, 885400020251, 885400020206, kanalo pakraščiu, 885400020092, 885400020334, 885400020296, kanalo pakraščiu, 885400020219, 885400020318, kanalo pakraščiu, 885400020018.
2-3	885400020018, kerta rajoninės reikšmės kelią, kanalo pakraščiu, 885400020238, 885400020271, kanalo pakraščiu, 885400020274, 885400020280, 885400020275, 885400020185, kanalo pakraščiu, 885400020287, 885400020159, kanalo pakraščiu, kerta kanalą, 885400020316, kerta kanalą, 885400020145, kerta kanalą, kerta rajoninės reikšmės kelią, 885400020047.
3-4	885400020047, 885400020150, kerta vietinės reikšmės kelią, 885400020151, kerta upę Abromžiogis, 885400020063, kerta vietinės reikšmės kelią, 885400020048, 885400020176, LVŽ, 885400020110, kerta vietinės reikšmės kelią, kanalo pakraščiu, 885400020044, kanalo pakraščiu, kerta kanalą, 885400020067, kanalo pakraščiu, 885400020324, 885400020175, 885400020172, kanalo pakraščiu, 885400020138, vietinės reikšmės kelio juosta, kerta vietinės reikšmės kelią, kerta Šyškrantės gatvę, 885400020195, kerta upę Atmata.
4-1	Upės Atmata viduriu.

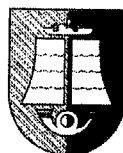
4.1.5. Uostadvario kaimo ribų aprašymas

Gyvenamųjų vietovių ribų susikirtimo taškas	Ribos aprašymas
1-2	Upė Atmata, 885400020195(i.s.), kerta Šyškrantės gatvę, vietinės reikšmės kelio juosta, 885400020138(i.s.), kerta kanalą, 885400020172(i.s.), 885400020175(i.s.), 885400020327(i.s.), kanalo pakraščiu, 885400020067(i.s.), kerta kanalą, kanalo pakraščiu, 885400020044(i.s.), kanalo pakraščiu, kerta vietinės reikšmės kelią, 885400020110(i.s.), LVŽ, 885400020176(i.s.), 885400020048(i.s.), kerta vietinės reikšmės kelią, 885400020063(i.s.), kerta upę Abromžiogis, 885400020151(i.s.), kerta vietinės reikšmės kelią, 885400020150(i.s.), 885400020047(i.s.).
2-3	885400020047(i.s.), kerta upę Žaizdrupė, 885400060171(i.s.), 885400060381(i.s.), kanalo pakraščiu, 885400060235(i.s.), 885400060235(i.s.), 885400060234(i.s.), 885400060292(i.s.), 885400060274(i.s.), 885400060229(i.s.), 885400060167(i.s.), 885400060349(i.s.), kerta kanalą, kanalo pakraščiu, kerta kanalą, 885400060166(i.s.), kerta Pakalnės gatvę, Pakalnės gatvės juosta, kerta rajoninės reikšmės kelią, 885400060430(i.s.), Pakalnės gatvės juosta, 885400060364(i.s.), Pakalnės gatvės juosta, rajoninės reikšmės kelio juosta, 885400060034(i.s.), LVŽ, 885400060276(i.s.), 885400060388(i.s.), kerta vietinės reikšmės kelią, 885400060331(i.s.),

	885400060200(i.s.), kerta vietinės reikšmės kelią, upės Rusnaitė pakraščiu, Kuršių marios.
3-4	Kuršių marios pakrante, kerta upę Atmata.
4-1	Upės Atmata viduriu.

4.1.6. Vorusnės kaimo ribų aprašymas

Gyvenamųjų vietovių ribų susikirtimo taškas	Ribos aprašymas
1-2	Rajoninės reikšmės kelio Nr. 4218 juosta, kerta kanalą, 885400050047, 885400050063, 885400050066, 885400050105, 885400050149, rajoninės reikšmės kelio Nr. 4218 juosta, 885400050126, 885400050135, rajoninės reikšmės kelio Nr. 4218 juosta, 885400050112, kerta rajoninės reikšmės kelią Nr. 4219, 885400050049, kerta vietinės reikšmės kelią, 885400050103, rajoninės reikšmės kelio Nr. 4218 juosta, kerta upę Pelintakis, kerta vietinės reikšmės kelią, 885400040199, kerta kanalą, 885400050123, LVŽ, kerta kanalą, LVŽ, upės Šakutė pakrante, kerta upę Šakutė, upės Šakutė pakrante, Kuršių marios.
2-3	Kuršių marių pakrante, kerta upę Naikupė.
3-4	Upės Naikupė pakrante, kerta rajoninės reikšmės kelią Nr. 4275, upės naikupė pakrante, kerta kanalą, 885400060291(i.s.), kerta kanalą, 885400060296(i.s.), kerta kanalą, 885400060311(i.s.), 885400060135(i.s.), upės Naikupė pakrante, 885400060415(i.s.), 885400060210(i.s.), 885400060193(i.s.), kerta kanalą, upės naikupė pakrante, kerta kanalą, 885400060121(i.s.), upės Naikupė pankrante, 885400060041(i.s.), upės Naikupė pankrante, 885400060338, upės Naikupė pankrante, 885400060431(i.s.), upės Naikupė pankrante, 885400060069(i.s.), kerta upę Naikupė, 885400060360(i.s.), 885400060361(i.s.), kerta kanalą, rajoninės reikšmės kelio Nr. 4219 juosta, 885400060339(i.s.), kerta rajoninės reikšmės kelią Nr. 4219, 885400060409(i.s.), kerta kanalą, 885400060066(i.s.), 8854000600342(i.s.), 885400060106(i.s.), 885400060021(i.s.), 885400060049(i.s.), 885400060061(i.s.), 885400060180(i.s.), kanalo pakraščiu, 885400060040(i.s.), 885400060340(i.s.), kanalo pakraščiu, 8854000600341(i.s.), 885400060195(i.s.), kanalo pakraščiu, 885400060015(i.s.), 885400060389(i.s.), kalano pakraščiu, 885400060074(i.s.), 885400060419(i.s.), 885400060145(i.s.), 885400060310(i.s.), 885400060393(i.s.), kerta kanalą, 885400060305(i.s.), 885400060372(i.s.), 885400060413(i.s.), 885400060304(i.s.), rajoninės reikšmės kelio juosta, 885400060352(i.s.), rajoninės reikšmės kelio juosta, 885400060353(i.s.), 885400060157(i.s.), 885400060354(i.s.), 885400060345(i.s.), 885400060306(i.s.).
4-1	885400060306(i.s.), kerta rajoninės reikšmės kelią, 885400050080, 885400050140, kerta vietinės reikšmės kelią, 885400050081(i.s.), LVŽ, upės Vorusnė pakrante, kerta upę Vorusnė, LVŽ, kanalo pakraščiu, kerta kanalą, kanalo pakraščiu.



**ŠILUTĖS RAJONO SAVIVALDYBĖS
TARYBA**

SPRENDIMAS

**DĖL PRITARIMO ŠILUTĖS RAJONO SAVIVALDYBĖS RUSNĖS SENIŪNIJOS
PAKALNĖS, RUSNĖS, SKIRVYTĖS, ŠYŠKRANTĖS, UOSTADVARIO, VORUSNĖS
GYVENAMŲJŲ VIETŲ TERITORIJŲ RIBŲ NUSTATYMO (KEITIMO) PLANUI**

2016 m. liepos 28 d. Nr. T1-429

Šilutė

Vadovaudamasi Lietuvos Respublikos vietos savivaldos įstatymo 16 straipsnio 2 dalies 34 punktu, Lietuvos Respublikos teritorijos administracinių vienetų ir jų ribų 10 straipsniu, Lietuvos Respublikos Vyriausybės 1996-06-03 nutarimu Nr. 651 „Dėl Administracinių vienetų ir gyvenamųjų vietovių teritorijų ribų ir pavadinimų tvarkymo“ (Lietuvos Respublikos Vyriausybės 2006-01-19 nutarimo Nr. 54 redakcija) patvirtintų Administracinių vienetų ir gyvenamųjų vietovių teritorijų ribų ir pavadinimų tvarkymo taisyklių (toliau - Taisyklės) 28, 29 ir 30 punktais ir atsižvelgdama į vietos gyventojų apklausų dėl Šilutės rajono savivaldybės Rusnės seniūnijos Pakalnės, Rusnės, Skirvytės, Šyškrantės, Uostadvario, Vorusnės gyvenamųjų vietovių teritorijų ribų nustatymo (keitimo) rezultatus, Šilutės rajono savivaldybės taryba **n u s p r e n d ž i a**:

1. Pritarti Šilutės rajono savivaldybės Rusnės seniūnijos Pakalnės, Rusnės, Skirvytės, Šyškrantės, Uostadvario, Vorusnės gyvenamųjų vietovių teritorijų ribų nustatymo (keitimo) planui (toliau – Planas) (pridedama 1, 2, 3, 4, 5).

2. Siūlyti Lietuvos Respublikos Vyriausybei nustatyti Šilutės rajono savivaldybės Rusnės seniūnijos Pakalnės, Rusnės, Skirvytės, Šyškrantės, Uostadvario, Vorusnės gyvenamųjų vietovių teritorijų ribas pagal parengtą Planą.

3. Paveisti Šilutės rajono savivaldybės administracijos direktoriui suderinti Planą Taisyklių nustatyta tvarka.

Savivaldybės meras

Vytautas Laurinaitis

Parengė

Hona Anoškėnė


2016-07-14

Kopija tikra

Tarybos administracijos vyriausioji specialistė

Dainius Pauparys

2016-08-22



**ŠILUTĖS RAJONO SAVIVALDYBĖS
TARYBA**

**SPRENDIMAS
DĖL PRITARIMO ŠILUTĖS RAJONO SAVIVALDYBĖS RUSNĖS
SENIŪNIJOS PAKALNĖS, RUSNĖS, SKIRVYTĖS, ŠYŠKRANTĖS,
UOSTADVARIO, VORUSNĖS GYVENAMŲJŲ VIETŲVIŲ TERITORIJŲ
RIBŲ NUSTATYMO (KEITIMO) AIŠKINAMAJAM RAŠTUI**

2017 m. birželio 29 d. Nr. T1-760
Šilutė

Vadovaudamasi Lietuvos Respublikos vietos savivaldos įstatymo 16 straipsnio 2 dalies 34 punktu, Lietuvos Respublikos teritorijos administracinių vienetų ir jų ribų įstatymo 10 straipsniu, Lietuvos Respublikos Vyriausybės 1996-06-03 nutarimu Nr. 651 „Dėl Administracinių vienetų ir gyvenamųjų vietovių teritorijų ribų ir pavadinimų tvarkymo“ (Lietuvos Respublikos Vyriausybės 2006-01-19 nutarimo Nr. 54 redakcija) patvirtintų Administracinių vienetų ir gyvenamųjų vietovių teritorijų ribų ir pavadinimų tvarkymo taisyklių 31.3 punktu, Šilutės rajono savivaldybės taryba
n u s p r e n d ž i a:

Pritarti Šilutės rajono savivaldybės Rusnės seniūnijos Pakalnės, Rusnės, Skirvytės, Šyškrantės, Uostadvario, Vorusnės gyvenamųjų vietovių teritorijų ribų nustatymo (keitimo) aiškinamajam raštui (pridedama).

Savivaldybės meras

Vytautas Laurinaitis

Parengė

Ilona Anoškinė
2017-06-06

Kopija tikra
Tarybos sekretoriato specialistė

Monika Knapkienė
2017-07-06

PATVIRTINTA
Šilutės rajono savivaldybės tarybos
2017 m. birželio 29 d.
sprendimu Nr. T1-760

DĖL ŠILUTĖS RAJONO SAVIVALDYBĖS RUSNĖS SENIŪNIJOS PAKALNĖS, RUSNĖS, SKIRVYTĖS, ŠYŠKRANTĖS, UOSTADVARIO, VORUSNĖS GYVENAMŲJŲ VIETŲ TERITORIJŲ RIBŲ NUSTATYMO (KEITIMO)

AIŠKINAMASIS RAŠTAS

Šilutės rajono savivaldybės Rusnės seniūnijos Pakalnės, Rusnės, Skirvytės, Šyškrantės, Uostadvario, Vorusnės gyvenamųjų vietovių teritorijų ribų nustatymo (keitimo) planas (toliau - Planas) parengtas vadovaujantis Lietuvos Respublikos Vyriausybės 1996-06-03 nutarimu Nr. 651 „Dėl Administracinių vienetų ir gyvenamųjų vietovių teritorijų ribų ir pavadinimų tvarkymo“ patvirtintomis Administracinių vienetų ir gyvenamųjų vietovių teritorijų ribų ir pavadinimų tvarkymo taisyklėmis, Lietuvos Respublikos vidaus reikalų ministro 2010-02-09 įsakymu Nr. 1V-80 „Dėl Administracinių vienetų ir gyvenamųjų vietovių teritorijų ribų nustatymo ar keitimo planų rengimo tvarkos aprašo patvirtinimo“ patvirtintu Administracinių vienetų ir gyvenamųjų vietovių teritorijų ribų nustatymo ar keitimo planų rengimo tvarkos aprašu bei kitais teisės aktais.

Planas pradėtas rengti vadovaujantis Šilutės rajono savivaldybės tarybos 2015-12-23 sprendimu Nr. T1-172 „Dėl Šilutės rajono savivaldybės 2016-2018 metų strateginio veiklos plano patvirtinimo“.

Šilutės rajono savivaldybės Rusnės seniūnijos plotas 5420 ha. Rusnės seniūnijoje yra 5 kaimai (Pakalnės, Skirvytės, Šyškrantės Uostadvario ir Vorusnės) ir Rusnės miestelis.


Pagrindinės gyvenamųjų vietovių ribų nustatymo (keitimo) priežastys: nepatvirtintos (sąlyginės) gyvenamųjų vietovių ribos daugeliu atveju nesutampa su namų valdų ir žemės sklypų ribomis, stabiliais kraštovaizdžio kompleksais ir objektais, vandens telkiniais, keliais, gatvėmis ir kitais objektais, kertasi su registruojamų ar jau įregistruotų Nekilnojamojo turto registre žemės sklypų ribomis. Formuojant žemės sklypus neaišku, kuriai gyvenamajai vietai priskirti suformuotą žemės sklypą, taip pat iškyla problemos registruojant nekilnojamąjį turtą Nekilnojamojo turto registre, nustatant jo vertes, mokant mokesčius už žemę.

Rengiant Planą, buvo įvertinta ir atitinkamai atsižvelgta į Nekilnojamojo turto registre įregistruotų teritorijų ribas, sklypų adresus, jų ribas, esamas nepatvirtintas (sąlygines) gyvenamųjų vietovių ribas, parengtus teritorijų bendruosius planus ir kitus planavimo dokumentus, Šilutės rajono savivaldybės administracijos, Rusnės seniūnijos ir vietos gyventojų pasiūlymus. Pagal galimybes gyvenamųjų vietovių teritorijų ribos sutapdintos su valstybinės reikšmės objektais.


Šilutės rajono savivaldybės teritorijos Rusnės seniūnijos gyvenamųjų vietovių pavadinimai po gyvenamųjų vietovių teritorijų ribų nustatymo (keitimo) liko nepakitę. Gyvenamųjų vietovių – Uostadvario, Šyškrantės, Rusnės – teritorijų plotai padidėjo, kadangi šių gyvenamųjų vietovių riba patikslinta upės Atmata viduriu. Vorusnės ir Skirvytės kaimų plotai nežymiai padidėjo, Pakalnės – nežymiai sumažėjo. Atsižvelgiant į Lietuvos Respublikos ir Rusijos Federacijos valstybinės sienos demarkavimo darbus Rusnės seniūnijoje esančios teritorijos dalis liko nepriskirta jokiai gyvenamajai teritorijai.

Siekiant sužinoti vietos gyventojų nuomonę dėl gyvenamųjų vietovių ribų nustatymo (keitimo), vadovaujantis Šilutės rajono savivaldybės mero 2016-04-08 potvarkiu Nr. M1-15 „Dėl vietos gyventojų apklausų paskelbimo“ nuo 2016-04-18 iki 2016-05-17 vykdyta Šilutės rajono Rusnės seniūnijos gyventojų apklausa dėl Šilutės rajono savivaldybės Rusnės seniūnijos esančių Pakalnės, Rusnės, Skirvytės, Šyškrantės, Uostadvario, Vorusnės gyvenamųjų vietovių teritorijų ribų nustatymo (keitimo) pagal valstybės įmonės Registrų centro parengtus planus.

Visi dalyvavę vietos gyventojai pritarė, kad Šilutės rajono savivaldybės Rusnės seniūnijos esančių Pakalnės, Rusnės, Skirvytės, Šyškrantės, Uostadvario, Vorusnės gyvenamųjų vietovių teritorijų ribos būtų nustatytos (pakeistos) pagal parengtus valstybės įmonės Registrų centro pasiūlymus.

Kopijuojamas
Tarybos sekretoriato specialistė

Monika Knapkienė
2017.07.05

Atsižvelgiant į gyventojų nuomonę, parengtas Šilutės rajono Rusnės seniūnijos gyvenamųjų vietovių teritorijų ribų nustatymo (keitimo) planas, kuriam pritarė Šilutės rajono savivaldybės taryba ir priėmė sprendimą siūlyti Lietuvos Respublikos Vyriausybei nustatyti Šilutės rajono savivaldybės Rusnės seniūnijos Pakalnės, Rusnės, Skirvytės, Šyškrantės, Uostadvario, Vorusnės gyvenamųjų vietovių teritorijų ribas pagal parengtą Planą (Šilutės rajono savivaldybės tarybos 2016-07-28 sprendimas Nr. T1-429 „Dėl pritarimo Šilutės rajono savivaldybės Rusnės seniūnijos Pakalnės, Rusnės, Skirvytės, Šyškrantės, Uostadvario, Vorusnės gyvenamųjų vietovių teritorijų ribų nustatymo (keitimo) planui“).

Kopija tikra
Tarybos sekretoriato specialistė

Monika Knapkienė
2017-04-05



LIETUVOS RESPUBLIKOS SUSISIEKIMO MINISTERIJA

Biudžetinė įstaiga, Gedimino pr. 17, LT-01505 Vilnius, tel. (8 5) 261 2363,
faks. (8 5) 212 4335, el. p. sumin@sumin.lt.
Duomenys kaupiami ir saugomi Juridinių asmenų registre, kodas 188620589

Vidaus reikalų ministerijai

2017-09-19 Nr. 2-3135

Į 2017-09-11 Nr. 1D-4799

DĖL LIETUVOS RESPUBLIKOS VYRIAUSYBĖS NUTARIMO „DĖL ŠILUTĖS RAJONO SAVIVALDYBĖS RUSNĖS SENIŪNIJOS GYVENAMŲJŲ VIETŲ TERITORIJŲ RIBŲ NUSTATYMO“ PROJEKTO DERINIMO

Susisiekimo ministerija išnagrinėjo Jūsų parengtą ir 2017 m. rugsėjo 11 d. raštu Nr. 1D-4799 „Dėl Lietuvos Respublikos Vyriausybės nutarimo „Dėl Šilutės rajono savivaldybės Rusnės seniūnijos gyvenamųjų vietovių teritorijų ribų nustatymo“ projekto derinimo“ pateiktą derinti Lietuvos Respublikos Vyriausybės nutarimo „Dėl Šilutės rajono savivaldybės Rusnės seniūnijos gyvenamųjų vietovių teritorijų ribų nustatymo“ projektą ir informuoja, kad pagal kompetenciją pastabų ir pasiūlymų neturi.

Susisiekimo viceministras

Ričardas Degutis

E. Savickas, tel. (8 5) 239 3848, el. p. evaldas.savickas@sumin.lt



LR VRM BENDRASIS DEPARTAMENTAS
Gauta per TAPIS
2017-09-21 Nr. 1G-8610

LIETUVOS RESPUBLIKOS ŽEMĖS ŪKIO MINISTERIJA

Vidaus reikalų ministerijai

2017-09-21 Nr. 2D-3410 (12.145)

I 2017-09-11 Nr. 1D-4799

DĖL LIETUVOS RESPUBLIKOS VYRIAUSYBĖS NUTARIMO PROJEKTO

Išnagrinėję Lietuvos Respublikos Vyriausybės nutarimo „Dėl Šilutės rajono savivaldybės Rusnės seniūnijos gyvenamųjų vietovių teritorijų ribų nustatymo“ projektą informuojame, kad pagal kompetenciją pastabų ir pasiūlymų neturime.

Viceministras

Artūras Bogdanovas

Palmira Petniūnienė, tel. (8 5) 210 0525, el. p. palmira.petniuniene@zum.lt

Biudžetinė įstaiga
Gedimino pr. 19
01103 Vilnius
Tel. (8 5) 239 1001
Faks. (8 5) 239 1212

El. paštas zum@zum.lt
<http://www.zum.lt>
Duomenys kaupiami ir saugomi
Juridinių asmenų registre
Kodas 188673190

Atsiskaitomoji sąskaita
LT674010042400070079
AB DNB bankas



100 Atkurtai
Lietuvai



LR VRM BENDRASIS DEPARTAMENTAS
Gauta per TAPIS
2017-09-14 Nr. 1G-8371

VALSTYBĖS ĮMONĖ REGISTRŲ CENTRAS

Vinco Kudirkos g. 18-3, 03105 Vilnius, tel. (8 5) 268 8202, faks. (8 5) 268 8311, el. p. info@registrucentras.lt.
Duomenys kaupiami ir saugomi Juridinių asmenų registre, kodas 124110246

Lietuvos Respublikos
Vidaus reikalų ministerijai
Šventaragio g. 2
01510 Vilnius

2017-09-14 Nr. (1.1.30)s-4804
Į 2017-09 -11 Nr. 17-10494

DĖL LIETUVOS RESPUBLIKOS VYRIAUSYBĖS NUTARIMO PROJEKTO DERINIMO

Informuojame, kad Jūsų pateiktam derinti Lietuvos Respublikos Vyriausybės nutarimo projektui Nr. 17-10494 „Dėl Šilutės rajono savivaldybės Rusnės seniūnijos gyvenamųjų vietovių teritorijų ribų nustatymo“ pastabų ir pasiūlymų neturime.

Direktoriaus pavaduotojas teisių registrams,
atliekantis direktoriaus funkcijas

Vaidas Valikonis

Zenonas Lapėnas, tel. (8 5) 268 8334, el. p. Zenonas.Lapenas@registrucentras.lt

100 Atkurtai
Lietuvai

**LIETUVOS RESPUBLIKOS VYRIAUSYBĖS KANCELIARIJA
TEISĖS GRUPĖ**

IŠVADA

**DĖL LIETUVOS RESPUBLIKOS VYRIAUSYBĖS NUTARIMO „DĖL ŠILUTĖS RAJONO
SAVIVALDYBĖS RUSNĖS SENIŪNIJOS GYVENAMŲJŲ VIETŲ TERITORIJŲ
RIBŲ NUSTATYMO“ PROJEKTO
(toliau – Projektas)
(TAP-17-1508; TAIS NR. 17-10494(2))**

2017-10-12 Nr.NV-2604

Vilnius

Įvertinę Projekto atitiktį įstatymams, Vyriausybės nutarimams bei teisės technikos reikalavimams, tačiau nevertindami Projekto nuostatų atitikties pridedamiems planams, taip pat pastarųjų atitikties teritorijų planavimo dokumentų rengimui nustatytiems reikalavimams, informuojame, kad pastabų ir pasiūlymų neturime.

Teisės grupės patarėja

Aida Gritienė