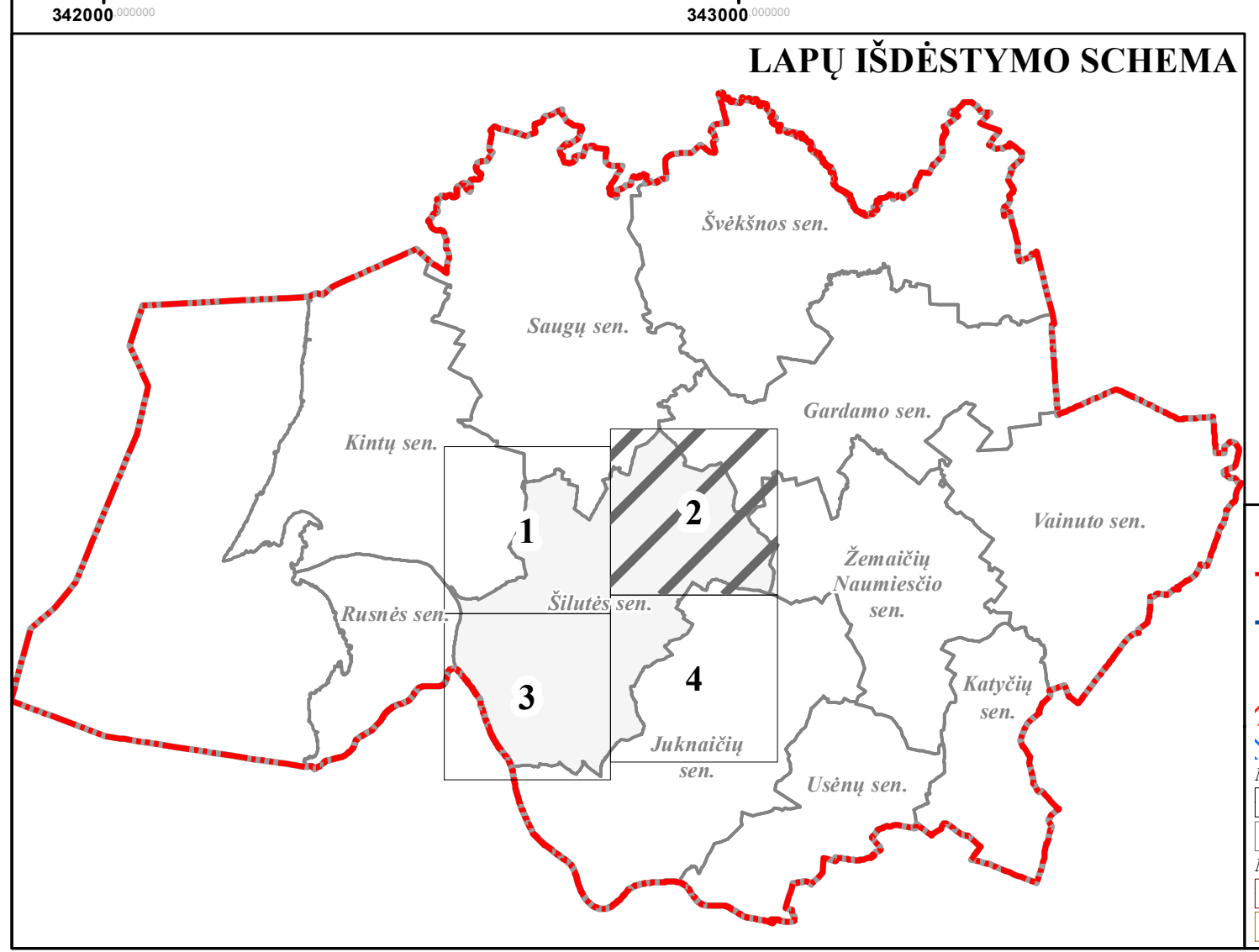
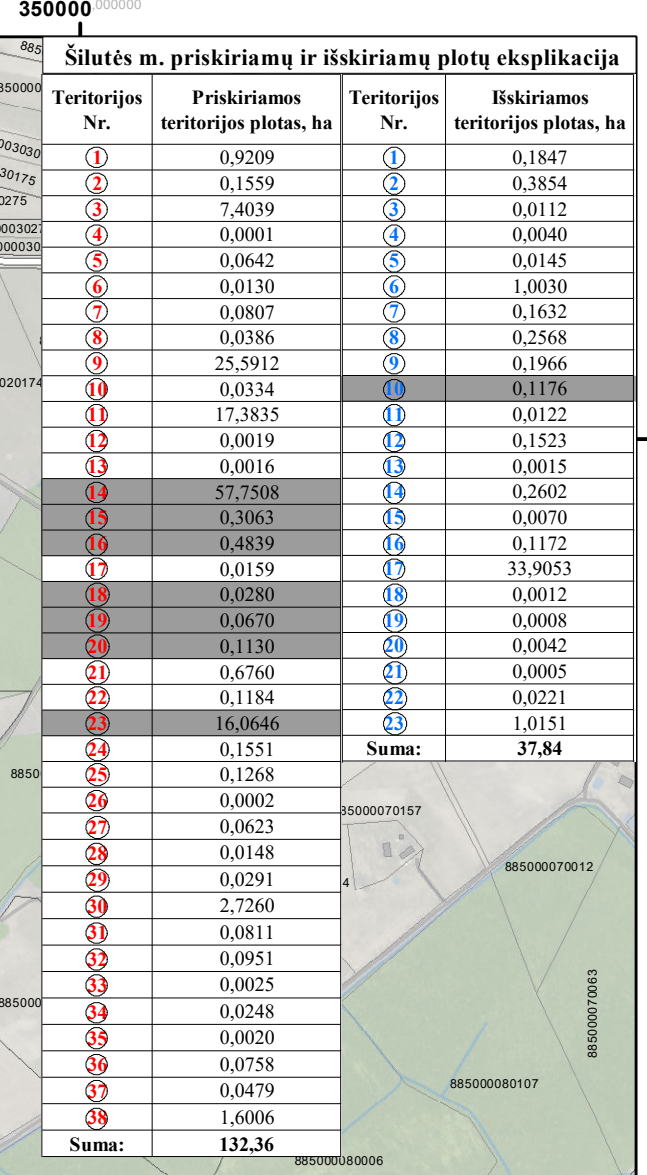


Šaltinis m. priskiriamų ir išskiriamų plotų apskaičiavimas

Teritorijos Nr.	Priskiriamas plotas, ha	Išskiriamas plotas, ha	Skaičius
1	0,9209	0,1847	1
2	0,1555	0,3854	1
3	7,4059	0,0112	1
4	0,0643	0,0000	1
5	0,0430	0,0045	1
6	0,0000	0,0000	1
7	0,0807	0,1632	1
8	0,0106	0,2506	1
9	25,5912	0,1906	1
10	0,0334	0,0106	1
11	0,0019	0,0122	1
12	0,0000	0,1543	1
13	0,0000	0,0012	1
14	77,7508	0,2602	1
15	0,0000	0,0070	1
16	0,8859	0,1127	1
17	0,0159	0,3853	1
18	0,0200	0,0012	1
19	0,0000	0,0000	1
20	0,0130	0,0042	1
21	0,0000	0,0000	1
22	0,0000	0,0000	1
23	0,0000	0,0000	1
24	0,0000	0,0000	1
25	0,0000	0,0000	1
26	0,0000	0,0000	1
27	0,0000	0,0000	1
28	0,0000	0,0000	1
29	0,0000	0,0000	1
30	0,0000	0,0000	1
31	0,0000	0,0000	1
32	0,0000	0,0000	1
33	0,0000	0,0000	1
34	0,0000	0,0000	1
35	0,0000	0,0000	1
36	0,0000	0,0000	1
37	0,0000	0,0000	1
38	0,0000	0,0000	1
39	0,0000	0,0000	1
40	0,0000	0,0000	1
41	0,0000	0,0000	1
42	0,0000	0,0000	1
43	0,0000	0,0000	1
44	0,0000	0,0000	1
45	0,0000	0,0000	1
46	0,0000	0,0000	1
47	0,0000	0,0000	1
48	0,0000	0,0000	1
49	0,0000	0,0000	1
50	0,0000	0,0000	1
51	0,0000	0,0000	1
52	0,0000	0,0000	1
53	0,0000	0,0000	1
54	0,0000	0,0000	1
55	0,0000	0,0000	1
56	0,0000	0,0000	1
57	0,0000	0,0000	1
58	0,0000	0,0000	1
59	0,0000	0,0000	1
60	0,0000	0,0000	1
61	0,0000	0,0000	1
62	0,0000	0,0000	1
63	0,0000	0,0000	1
64	0,0000	0,0000	1
65	0,0000	0,0000	1
66	0,0000	0,0000	1
67	0,0000	0,0000	1
68	0,0000	0,0000	1
69	0,0000	0,0000	1
70	0,0000	0,0000	1
71	0,0000	0,0000	1
72	0,0000	0,0000	1
73	0,0000	0,0000	1
74	0,0000	0,0000	1
75	0,0000	0,0000	1
76	0,0000	0,0000	1
77	0,0000	0,0000	1
78	0,0000	0,0000	1
79	0,0000	0,0000	1
80	0,0000	0,0000	1
81	0,0000	0,0000	1
82	0,0000	0,0000	1
83	0,0000	0,0000	1
84	0,0000	0,0000	1
85	0,0000	0,0000	1
86			



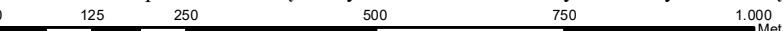
34800 1:50000

1994 metų Lietuvos koordinatų sistema LKS-94

KARTOGRAFINIS PAGRINDAS:

1. Lietuvos Respublikos teritorijos M 1:10000 skaitmeninio raištinio ortofotogramo žemėlapis ORT10LT
☛ NTG © Nacionalinė žemės tarnyba prie Žemės ūkio ministerijos, 2017
2. Georeferencinio pagrindo kadastro ordyninių duomenų rinkinys (GRPK)
© Lietuvos Respublikos žemės ūkio ministerija, 2019
DUOMENŲ ŠALTINIAI:

1. NT kadastra, Adreų registro duomenys © VĮ Registrų centras, 2020
2. Lietuvos Respublikos miškų valdybės kadastro duomenys © Valstybinė miškų tarnyba, 2019



[illegible]