

PAŽYMA

**DĖL ŠVENČIONIŲ RAJONO SAVIVALDYBĖS GYVENAMŲJŲ VIETŲ VIETŲ PANAIKINIMO
IR NUSTATYMO, PAVADINIMŲ SUTEIKIMO IR KEITIMO, TERITORIJŲ RIBŲ
NUSTATYMO IR KEITIMO PROJEKTO (NR. 15-0618-01-N) (NR. 15-7662(2))**

2015-09-02 Nr. NV-2832

Vilnius

1. Projekto rengėjas: Vidaus reikalų ministerija.

2. Projekto tikslas, esmė: siūloma panaikinti kai kurias Švenčionių rajono savivaldybės gyvenamąsias vietas, nustatyti kai kurias gyvenamąsias vietas, nustatyti gyvenamųjų vietovių teritorijų ribas, pakeisti kai kurių gyvenamųjų vietovių teritorijų ribas, suteikti pavadinimus kai kurioms gyvenamosioms, pakeisti kai kurių gyvenamųjų vietovių pavadinimus.

Dabartinės Švenčionių rajono savivaldybės gyvenamųjų vietovių teritorijos ribos neatitinka Teritorijos administracinių vienetų ir jų ribų įstatymo reikalavimų, nes yra netikslūs (sąlyginės), o tai sukelia žemės sklypų formavimo, teritorijų planavimo, infrastruktūros vystymo ir kt. problemas. Dėl minėtų netikslumų kai kurie sklypai patenka į kelias gyvenamąsias vietas ar net į skirtingas seniūnijas.

Švenčionių rajono savivaldybė vykdė gyventojų apklausą dėl minėtų gyvenamųjų vietovių teritorijų ribų. Švenčionių rajono savivaldybės taryba, įvertinusi vietos gyventojų nuomonę, 2014 m. spalio 23 d. priėmė sprendimą Nr. 1 T-162 „Dėl Švenčionių rajono savivaldybės gyvenamųjų vietovių ribų plano“, kuriuo pateikė pasiūlymą Vyriausybei panaikinti kai kurias gyvenamąsias vietas, nustatyti ir suteikti pavadinimus kai kurioms gyvenamosioms vietovėms, pakeisti kai kurių gyvenamųjų vietovių pavadinimus, pakeisti kai kurių gyvenamųjų vietovių teritorijų ribas bei nustatyti gyvenamųjų vietovių teritorijų ribas pagal parengtus planus.

3. Derinimas: Nutarimo projektas suderintas be pastabų su Susisiekimo ministerija. Į Žemės ūkio ministerijos ir VI Registrų centro pastabas atsižvelgta. Nutarimo projektui iš esmės pritarta 2015 m. rugpjūčio 25 d. ministerijų atstovų pasitarime.

4. Dalykinio vertinimo išvada: Priėmus šį Vyriausybės nutarimą, turėtų būti išspręstos nekilnojamojo turto registravimo, gyvenamosios vietos deklaravimo, teritorijų planavimo, žemės sklypų ribų formavimo, infrastruktūros vystymo ir kitos problemos.

Skyriaus patarėja



Irena Butrimienė



LIETUVOS RESPUBLIKOS VYRIAUSYBĖS KANCELIARIJA	
2015-08-31	10803
data	Nr.

LIETUVOS RESPUBLIKOS VIDAUS REIKALŲ MINISTERIJA

Biudžetinė įstaiga, Šventaragio g. 2, LT-01510 Vilnius,
tel.: (8 5) 271 7154 / 271 7178, faks. (8 5) 271 8551, el. p. bendrasisd@vrm.lt
Duomenys kaupiami ir saugomi Juridinių asmenų registre, kodas 188601464

Lietuvos Respublikos Vyriausybei

2015-08-28 Nr. ID- 7144 (31)

**DĖL LIETUVOS RESPUBLIKOS VYRIAUSYBĖS NUTARIMO „DĖL ŠVENČIONIŲ
RAJONO SAVIVALDYBĖS GYVENAMŲJŲ VIETŲ PANAIKINIMO IR
NUSTATYMO, PAVADINIMŲ SUTEIKIMO IR KEITIMO, TERITORIJŲ RIBŲ
NUSTATYMO IR KEITIMO“ PROJEKTO**

Vidaus reikalų ministerija, atsižvelgdama į 2015 m. rugpjūčio 25 d. ministerijų atstovų pasitarimo protokolo išrašą Nr. 34, papildomai teikia Švenčionių rajono savivaldybės 2015 m. rugpjūčio 28 d. raštą Nr. (4.11)IS-1292 prie Lietuvos Respublikos Vyriausybės nutarimo „Dėl Švenčionių rajono savivaldybės gyvenamųjų vietovių panaikinimo ir nustatymo, pavadinimų suteikimo ir keitimo, teritorijų ribų nustatymo ir keitimo“ projekto.

PRIDEDAMA. Švenčionių rajono savivaldybės 2015 m. rugpjūčio 28 d. raštas Nr. (4.11)IS-1292, 2 lapai.

Vidaus reikalų viceministras

Julius Morkūnas

Gintarė Sidaugienė, tel. 271 8936, el. p. gintare.sidaugiene@vrm.lt



LR VRM BENDRASIS DEPARTAMENTAS
Gauta
2015-08-28 Nr. IG-9253

ŠVENČIONIŲ RAJONO SAVIVALDYBĖS ADMINISTRACIJA

Budžetinė įstaiga, Vilniaus g. 19, 18116 Švenčionys, tel. (8 387) 66 372,
faks. (8 387) 66 365, el.p. savivaldybe@svencionys.lt
Duomenys kaupiami ir saugomi Juridinių asmenų registre, kodas 188766723

Lietuvos Respublikos vidaus reikalų
ministerijai

2015-08-28 Nr. (4.11) 15-1293

DĖL ŠVENČIONIŲ RAJONO SAVIVALDYBĖS GYVENAMŲJŲ VIETŲ VIŲ RIBŲ

Siunčiame Švenčionių rajono savivaldybės mero 2015-08-28 raštą Nr.(4.11)IS-1292 „Dėl
Švenčionių rajono savivaldybės gyvenamųjų vietovių ribų“, 1 lapas.

Administracijos direktorius

Andrius Šarėjus

Laimutė Kuksienė (8 387) 66 376, el.p. architektura@svencionys.lt



ŠVENČIONIŲ RAJONO SAVIVALDYBĖ

Savivaldybė, Vilniaus g. 19, 18116 Švenčionys, tel. (8 387) 66 372.

faks. (8 387) 66 365, el.p. savivaldybe@svencionys.lt

Duomenys kaupiami ir saugomi Juridinių asmenų registre, kodas 111082284

Lietuvos Respublikos vidaus reikalų
ministerijai

2015-08-28

Nr. 64 1115-1242

DĖL ŠVENČIONIŲ RAJONO SAVIVALDYBĖS GYVENAMŲJŲ VIETOVIJŲ RIBŲ

Atsižvelgiant į tai, kad Švenčionių rajono savivaldybės tarybos 2014 m. spalio 23 d. sprendime Nr. T-162 „Dėl Švenčionių rajono savivaldybės gyvenamųjų vietovių ribų plano“ buvo padaryta techninė klaida, informuojame, kad siūlome Vyriausybei naikinti Adučiškio seniūnijos Bandariškės kaimą, o jo teritoriją – 19,28 hektaro – priskirti Stajėtiškio kaimo teritorijai (0,59 hektaro), Pirsteliškės kaimo teritorijai (8,48 hektaro) ir Svylių kaimo teritorijai (10,21 hektaro) bei Švenčionių seniūnijos Konstantinavo viensėdį, o jo teritoriją – 253,65 hektaro – priskirti Daukšių kaimo teritorijai (205,8 hektaro), Kūčių kaimo teritorijai (28,67 hektaro), Kūčių kaimo teritorijai (10,28 hektaro), Naujadalio kaimo teritorijai (0,36 hektaro), Nevieriškės kaimo teritorijai (8,30 hektaro), Novosiolkų viensėdžio teritorijai (0,16 hektaro) ir Smėlių viensėdžio teritorijai (0,08 hektaro).

Pažymime, kad numatomas naikinamų gyvenamųjų vietovių paskirstymas kitoms gyvenamosioms vietovėms Švenčionių rajono savivaldybės gyvenamųjų vietovių ribų plane ir jo brėžiniuose yra pavaizduotas be klaidų, o šiam planui buvo pritarta Švenčionių rajono savivaldybės tarybos narių valia, išreikšta minėto 2014 m. spalio 23 d. tarybos sprendimo 1 punkte.

Pagarbiai,
Savivaldybės meras

Rimantas Klipčius

Laimutė Kuksienė, (8 387) 66 376, el.p. architektura@svencionys.lt



2015-08-12

data

10198

Nr.

LIETUVOS RESPUBLIKOS VIDAUS REIKALŲ MINISTERIJA

Biudžetinė įstaiga, Šventaragio g. 2, LT-01510 Vilnius,
tel.: (8 5) 271 7154 / 271 7178, faks. (8 5) 271 8551, el. p. bendrasisd@vrm.lt
Duomenys kaupiami ir saugomi Juridinių asmenų registre, kodas 188601464

Lietuvos Respublikos Vyriausybei

2015-08-10

Nr. 1D-6784(31)

DĖL LIETUVOS RESPUBLIKOS VYRIAUSYBĖS NUTARIMO „DĖL ŠVENČIONIŲ RAJONO SAVIVALDYBĖS GYVENAMŲJŲ VIETŲ PANAIKINIMO IR NUSTATYMO, PAVADINIMŲ SUTEIKIMO IR KEITIMO, TERITORIJŲ RIBŲ NUSTATYMO IR KEITIMO“ PROJEKTO

Vidaus reikalų ministerija, vadovaudamasi Administracinių vienetų ir gyvenamųjų vietovių teritorijų ribų ir pavadinimų tvarkymo taisyklėmis, patvirtintomis Lietuvos Respublikos Vyriausybės 1996 m. birželio 3 d. nutarimu Nr. 651, teikia derinti Lietuvos Respublikos Vyriausybės nutarimo „Dėl Švenčionių rajono savivaldybės gyvenamųjų vietovių panaikinimo ir nustatymo, pavadinimų suteikimo ir keitimo, teritorijų ribų nustatymo ir keitimo“ projektą (toliau – Nutarimo projektas).

Nutarimo projekto tikslas – panaikinti kai kurias Švenčionių rajono savivaldybės gyvenamąsias vietas, nustatyti kai kurias gyvenamąsias vietas, nustatyti gyvenamųjų vietovių teritorijų ribas, pakeisti kai kurių gyvenamųjų vietovių teritorijų ribas, suteikti pavadinimus kai kurioms gyvenamosioms vietovėms bei pakeisti kai kurių gyvenamųjų vietovių pavadinimus.

Dabartinės Švenčionių rajono savivaldybės gyvenamųjų vietovių teritorijos ribos neatitinka Teritorijos administracinių vienetų ir jų ribų įstatymo reikalavimų, nes yra netikslios (sąlyginės), o tai sukelia žemės sklypų formavimo, teritorijų planavimo, infrastruktūros vystymo ir kt. problemas. Dėl minėtų netikslumų kai kurie sklypai patenka į kelias gyvenamąsias vietas ar net į skirtingas seniūnijas.

Siekiant išvengti romėniškų skaitmenų naudojimo gyvenamųjų vietovių varduose, keičiami kai kurių gyvenamųjų vietovių pavadinimai, taip pat „atkuriamos“ dvi gyvenamosios vietovės, atsižvelgiant į gautus gyventojų prašymus, bei kai kurios gyvenamosios vietovės yra naikinamos jų teritorijų ribas priskiriant kitoms gyvenamosioms vietovėms. Atkreiptinas dėmesys, kad naikinamas Svirkų seniūnijos Kazokiškės kaimas yra priskiriamas valstybinio miško teritorijai. Kazokiškės kaime nėra asmenų, deklaravusių gyvenamąją vietą, o jame esantys penki žemės sklypai nuosavybės teise priklauso Lietuvai ir patikėjimo teise perleisti Švenčionėlių miškų urėdijai.

Švenčionių rajono savivaldybė organizavo vietos gyventojų apklausą dėl minėtų klausimų. Parengti Švenčionių rajono savivaldybės gyvenamųjų vietovių teritorijų ribų planai buvo viešai paskelbti nuo 2013 m. spalio 12 d. iki 2013 m. lapkričio 12 d.

Švenčionių rajono savivaldybės taryba, įvertinusi vietos gyventojų nuomonę, 2014 m. spalio 23 d. priėmė sprendimą Nr. 1 T-162 „Dėl Švenčionių rajono savivaldybės gyvenamųjų vietovių ribų plano“, kuriuo pateikė pasiūlymą Vyriausybei panaikinti kai kurias gyvenamąsias vietas, nustatyti ir suteikti pavadinimus kai kurioms gyvenamosioms vietovėms, pakeisti kai kurių gyvenamųjų vietovių

pavadinimus, pakeisti kai kurių gyvenamųjų vietovių teritorijų ribas bei nustatyti gyvenamųjų vietovių teritorijų ribas pagal parengtus planus.

Numatomo teisinio reguliavimo neigiamų pasekmių nenumatoma.

Nutarimo projekto poveikio vertinimo rezultatai pateikti projekto Numatomo teisinio reguliavimo poveikio vertinimo pažymoje.

Nutarimo projektas suderintas be pastabų su Susisiekimo ministerija. Į Žemės ūkio ministerijos ir VĮ Registrų centro pastabas atsižvelgta. Su visuomene konsultuotasi projektą paskelbus Lietuvos Respublikos Seimo teisės aktų informacinės sistemos Projektų registravimo posistemyje.

Nutarimo projektą parengė Vidaus reikalų ministerijos Viešojo valdymo politikos departamento (direktorius – P. Skardžius, tel. 271 8839) Vietos savivaldos politikos skyriaus (vedėja – D. Masaitienė, tel. 271 7187) vyriausioji specialistė G. Sidaugienė (tel. 271 8936).

PRIDEDAMA:

1. Nutarimo projektas, 10 lapų.
2. Švenčionių rajono savivaldybės tarybos sprendimo „Dėl Švenčionių rajono savivaldybės gyvenamųjų vietovių ribų plano“ kopija, 3 lapai.
3. Aiškinamasis raštas, 2 lapai.
4. Valstybinės lietuvių kalbos komisijos 2013 m. gruodžio 10 d. rašto Nr. S1-610 (1.7) kopija, 1 lapas.
5. Švenčionių rajono savivaldybės gyvenamųjų vietovių teritorijų ribų planas, M 1:50 000, 2 lapai.
6. Švenčionių rajono savivaldybės Pabradės miesto teritorijos ribų planas, M 1:10 000, 1 lapas.
7. Švenčionių rajono savivaldybės Švenčionėlių miesto teritorijos ribų planas, M 1:10 000, 1 lapas.
8. Švenčionių rajono savivaldybės Švenčionių miesto teritorijos ribų planas, M 1:10 000, 1 lapas.
9. Švenčionių rajono savivaldybės gyvenamųjų vietovių teritorijų ribų planas, M 1:10 000, 31 lapas.
10. Numatomo poveikio vertinimo pažyma, 1 lapas.
11. Gyvenamųjų vietovių teritorijų ribų aprašymas, 98 lapai.
12. Gyventojų registro tarnybos 2015 m. liepos 1 d. rašto Nr. 9R-1302 kopija, 1 lapas.
13. VĮ Registrų centro 2015 m. liepos 16 d. rašto Nr. (1.7.4.) 2i-2226 kopija, 1 lapas.
14. Susisiekimo ministerijos 2015 m. liepos 16 d. rašto Nr. 2-2718(112) kopija, 1 lapas.
15. VĮ Registrų centro 2015 m. liepos 15 d. rašto Nr. (1.1.30.)s-3439 kopija, 1 lapas.
16. Žemės ūkio ministerijos 2015 m. liepos 14 d. rašto Nr. 2D-3364 kopija, 1 lapas.

Vidaus reikalų ministras



Saulius Skvernelis

Gintarė Sidaugienė, tel. 271 8936, el. p. gintare.sidaugiene@vrm.lt

LIETUVOS RESPUBLIKOS VYRIAUSYBĖ

NUTARIMAS

DĖL ŠVENČIONIŲ RAJONO SAVIVALDYBĖS GYVENAMŲJŲ VIETŲ PANAIKINIMO IR NUSTATYMO, PAVADINIMŲ SUTEIKIMO IR KEITIMO, TERITORIJŲ RIBŲ NUSTATYMO IR KEITIMO

2015 m.

d. Nr.

Vilnius

Vadovaudamasi Lietuvos Respublikos teritorijos administracinių vienetų ir jų ribų įstatymo 9 straipsnio 1 dalimi ir 10 straipsniu ir atsižvelgdama į Švenčionių rajono savivaldybės tarybos 2014 m. spalio 23 d. sprendime Nr. T-162 „Dėl Švenčionių rajono savivaldybės gyvenamųjų vietovių ribų plano“ išdėstytus pasiūlymus, pateiktus įvertinus vietos gyventojų nuomonę, Lietuvos Respublikos Vyriausybė n u t a r i a :

1. Panaikinti šias Švenčionių rajono savivaldybės gyvenamąsias vietas:

1.1. Adutiškio seniūnijos:

1.1.1. Bandariškės kaimą, o jo teritoriją – 19,28 hektaro – priskirti Stajėtiškio kaimo teritorijai (0,59 hektaro), Piršteliškės kaimo teritorijai (8,48 hektaro) ir Svylių kaimo teritorijai (10,21 hektaro);

1.1.2. Pamolupio kaimą, o jo teritoriją – 170,02 hektaro – priskirti Medinų kaimo teritorijai;

1.2. Cirkliško seniūnijos Mylių II kaimą, o jo teritoriją – 17,44 hektaro – priskirti Mylių I kaimo teritorijai;

1.3. Kaltanėnų seniūnijos:

1.3.1. Antaliedės II kaimą, o jo teritoriją – 68,11 hektaro – priskirti Antaliedės I kaimo teritorijai;

1.3.2. Kaltanėnų kaimą, o jo teritoriją – 106,42 hektaro – priskirti Ožkinių kaimo teritorijai;

1.3.3. Kastantinavo viensėdį, o jo teritoriją – 17,69 hektaro – priskirti Beržijos kaimo teritorijai;

1.3.4. Perlojaus viensėdį, o jo teritoriją – 15,68 hektaro – priskirti Beržijos kaimo teritorijai;

1.4. Labanoro seniūnijos:

1.4.1. Pagaigalės II kaimą, o jo teritoriją – 60,22 hektaro – priskirti Pagaigalės I kaimo teritorijai;

1.4.2. Slabados viensėdį, o jo teritoriją – 28,56 hektaro – priskirti Boruvkos viensėdžio teritorijai;

1.5. Magūnų seniūnijos:

1.5.1. Balinavo viensėdį, o jo teritoriją – 89,66 hektaro – priskirti Brižių kaimo teritorijai (11,39 hektaro), Noselėnų kaimo teritorijai (65,87 hektaro) ir Čerėnų kaimo teritorijai (12,40 hektaro);

- 1.5.2. Perčinės viensėdį, o jo teritoriją – 48,44 hektaro – priskirti Bareišiūnų kaimo teritorijai;
- 1.6. Pabradės seniūnijos Pažeimenės geležinkelio stoties gyvenamąją vietovę, o jos teritoriją – 46,36 hektaro – priskirti Pažeimenės kaimo teritorijai;
- 1.7. Strūnaičio seniūnijos:
 - 1.7.1. Baikovščiznos viensėdį, o jo teritoriją – 96,91 hektaro – priskirti Klišiškės kaimo teritorijai;
 - 1.7.2. Karklinkos viensėdį, o jo teritoriją – 72,97 hektaro – priskirti Akvieriškės kaimui;
 - 1.7.3. Stanislavavo viensėdį, o jo teritoriją – 42,22 hektaro – priskirti Rūdabėsčio kaimo teritorijai;
- 1.8. Svirų seniūnijos:
 - 1.8.1. Jadlūvkos viensėdį, o jo teritoriją – 17,44 hektaro – priskirti Jurgeliškės kaimo teritorijai (9,54 hektaro) ir Maciūnų kaimo teritorijai (7,90 hektaro);
 - 1.8.2. Kazokiškės kaimą, o jo teritoriją – 97,77 hektaro – priskirti valstybinio miško teritorijai;
 - 1.8.3. Sakališkės II kaimą, o jo teritoriją – 73,23 hektaro – priskirti Sakališkės kaimo teritorijai;
 - 1.8.4. Šukėniškės kaimą, o jo teritoriją – 85,88 hektaro – priskirti Janonių kaimo teritorijai (2,90 hektaro), Staškinės kaimo teritorijai (11,20 hektaro) ir Maciūnų kaimo teritorijai (71,78 hektaro);
- 1.9. Švenčionių seniūnijos:
 - 1.9.1. Biržiškių viensėdį, o jo teritoriją – 18,60 hektaro – priskirti Gramackų kaimo teritorijai;
 - 1.9.2. Kirtikų viensėdį, o jo teritoriją – 54,33 hektaro – priskirti Raudonės kaimo teritorijai;
 - 1.9.3. Kurnišės viensėdį, o jo teritoriją – 85,04 hektaro – priskirti Reškutėnų kaimo teritorijai;
 - 1.9.4. Pajaurės viensėdį, o jo teritoriją – 15,85 hektaro – priskirti Kretuonų kaimo teritorijai;
 - 1.9.5. Pakretuonės geležinkelio stoties gyvenamąją vietovę, o jos teritoriją – 67,13 hektaro – priskirti Pakretuonės kaimo teritorijai;
 - 1.9.6. Paversmio kaimą, o jo teritoriją – 164,57 hektaro – priskirti Kretuonų kaimo teritorijai;
 - 1.9.7. Pliauškių II kaimą, o jo teritoriją – 30,63 hektaro – priskirti Pliauškių I kaimo teritorijai;
 - 1.9.8. Šeškuškės II kaimą, o jo teritoriją – 47,66 hektaro – priskirti Šeškuškės I kaimo teritorijai;
 - 1.9.9. Vaičiukiškės II kaimą, o jo teritoriją – 33,33 hektaro – priskirti Vaičiukiškės I kaimo teritorijai;
- 1.10. Švenčionių seniūnijos:
 - 1.10.1. Agurjanovkos viensėdį, o jo teritoriją – 17,92 hektaro – priskirti Stoniūnų kaimo teritorijai;
 - 1.10.2. Janiūnų viensėdį, o jo teritoriją – 43,15 hektaro – priskirti Lalučių kaimo teritorijai;
 - 1.10.3. Joniškės viensėdį, o jo teritoriją – 27,15 hektaro – priskirti Trakų kaimo teritorijai;
 - 1.10.4. Karačiūniškės kaimą, o jo teritoriją – 15,74 hektaro – priskirti Purvėnų kaimo teritorijai;

1.10.5. Kochanovkos III kaimą, o jo teritoriją – 44,39 hektaro – priskirti Kochanovkos I kaimo teritorijai;

1.10.6. Konstantinavo viensėdį, o jo teritoriją – 253,65 hektaro – priskirti Daukšių kaimo teritorijai (205,8 hektaro), Kūčių kaimo teritorijai (28,67 hektaro), Kūmelių kaimo teritorijai (10,28 hektaro), Naujadalio kaimo teritorijai (0,36 hektaro), Nevieriškės kaimo teritorijai (8,30 hektaro), Novosiolkų viensėdžio teritorijai (0,16 hektaro) ir Smėlių viensėdžio teritorijai (0,08 hektaro);

1.10.7. Lygumų II kaimą, o jo teritoriją – 60,34 hektaro – priskirti Lygumų I kaimo teritorijai;

1.10.8. Margumiškio viensėdį, o jo teritoriją – 52,02 hektaro – priskirti Poguliankos kaimo teritorijai;

1.10.9. Miciūniškės viensėdį, o jo teritoriją – 42,42 hektaro – priskirti Neversčių kaimo teritorijai;

1.10.10. Mikštų kaimą, o jo teritoriją – 68,69 hektaro – priskirti Cibulskų kaimo teritorijai;

1.10.11. Naujosios viensėdį, o jo teritoriją – 53,99 hektaro – priskirti Trakų kaimo teritorijai;

1.10.12. Rakštelių viensėdį, o jo teritoriją – 6,64 hektaro – priskirti Rakštelių kaimo teritorijai;

1.10.13. Šutonių viensėdį, o jo teritoriją – 91,63 hektaro – priskirti Šutonių kaimo teritorijai;

1.10.14. Teodoriškės viensėdį, o jo teritoriją – 43,86 hektaro – priskirti Purvėnų kaimo teritorijai;

2. Nustatyti šias Švenčionių rajono savivaldybės gyvenamąsias vietas ir suteikti joms pavadinimus:

2.1. Sarių seniūnijos gyvenamąją vietą ir suteikti jai Grybų viensėdžio pavadinimą;

2.2. Sarių seniūnijos gyvenamąją vietą ir suteikti jai Klenavo viensėdžio pavadinimą.

3. Pakeisti šių Švenčionių rajono savivaldybės gyvenamųjų vietovių pavadinimus:

3.1. Cirkliškio seniūnijos:

3.1.1. Baldoniškės viensėdžio pavadinimą ir vadinti jį Baldoniškės kaimu;

3.1.2. Mylių I kaimo pavadinimą ir vadinti jį Mylių kaimu;

3.1.3. Salomenkos viensėdžio pavadinimą ir vadinti jį Salomenkos kaimu;

3.2. Kaltanėnų seniūnijos Antaliedės I kaimo pavadinimą ir vadinti jį Antaliedės kaimu;

3.3. Labanoro seniūnijos Pagaigalės I kaimo pavadinimą ir vadinti jį Pagaigalės kaimu;

3.4. Magūnų seniūnijos:

3.4.1. Paežerių viensėdžio pavadinimą ir vadinti jį Paežerių kaimu;

3.4.2. Veblių viensėdžio pavadinimą ir vadinti jį Veblių kaimu;

3.5. Pabradės seniūnijos:

3.5.1. Bėčių viensėdžio pavadinimą ir vadinti jį Bėčių kaimu;

3.5.2. Mečankos viensėdžio pavadinimą ir vadinti jį Mečankos kaimu;

3.5.3. Meškerinės viensėdžio pavadinimą ir vadinti jį Meškerinės kaimu;

3.5.4. Silniškių viensėdžio pavadinimą ir vadinti jį Silniškių kaimu;

3.5.5. Trabučių viensėdžio pavadinimą ir vadinti jį Trabučių kaimu;

3.5.6. Vilkamusių viensėdžio pavadinimą ir vadinti jį Vilkamusių kaimu;

3.6. Sarių seniūnijos:

3.6.1. Kisieliškės viensėdžio pavadinimą ir vadinti jį Kisieliškės kaimu;

- 3.6.2. Liūlinės viensėdžio pavadinimą ir vadinti jį Liūlinės kaimu;
- 3.6.3. Paulinavo viensėdžio pavadinimą ir vadinti jį Paulinavo kaimu;
- 3.6.4. Rudeliškės viensėdžio pavadinimą ir vadinti jį Rudeliškės kaimu;
- 3.6.5. Tadarinos I kaimo pavadinimą ir vadinti jį Tadarinos kaimu;
- 3.7. Strūnaičio seniūnijos:
 - 3.7.1. Mineliškės viensėdžio pavadinimą ir vadinti jį Mineliškės kaimu;
 - 3.7.2. Voksos viensėdžio pavadinimą ir vadinti jį Voksos kaimu;
- 3.8. Svirkių seniūnijos Sakališkės I kaimo pavadinimą ir vadinti jį Sakališkės kaimu;
- 3.9. Švenčionėlių seniūnijos:
 - 3.9.1. Augustavo viensėdžio pavadinimą ir vadinti jį Augustavo kaimu;
 - 3.9.2. Dėlynės viensėdžio pavadinimą ir vadinti jį Dėlynės kaimu;
 - 3.9.3. Laimiškės viensėdžio pavadinimą ir vadinti jį Laimiškės kaimu;
 - 3.9.4. Moliniškės viensėdžio pavadinimą ir vadinti jį Moliniškės kaimu;
 - 3.9.5. Pošiūniškės viensėdžio pavadinimą ir vadinti jį Pošiūniškės kaimu;
 - 3.9.6. Pliauškių I kaimo pavadinimą ir vadinti jį Pliauškių kaimu;
 - 3.9.7. Senadvario viensėdžio pavadinimą ir vadinti jį Senadvario kaimu;
 - 3.9.8. Statkuškės viensėdžio pavadinimą ir vadinti jį Statkuškės kaimu;
 - 3.9.9. Šeškuškės I kaimo pavadinimą ir vadinti jį Šeškuškės kaimu;
 - 3.9.10. Vaičiukiškės I kaimo pavadinimą ir vadinti jį Vaičiukiškės kaimu;
- 3.10. Švenčionių seniūnijos:
 - 3.10.1. Bielionių viensėdžio pavadinimą ir vadinti jį Bielionių kaimu;
 - 3.10.2. Degutiškės viensėdžio pavadinimą ir vadinti jį Degutiškės kaimu;
 - 3.10.3. Joneliškės viensėdžio pavadinimą ir vadinti jį Joneliškės kaimu;
 - 3.10.4. Kochanovkos I kaimo pavadinimą ir vadinti jį Kochanovkos kaimu;
 - 3.10.5. Lygumų I kaimo pavadinimą ir vadinti jį Lygumų kaimu;
 - 3.10.6. Medišionių viensėdžio pavadinimą ir vadinti jį Medišionių kaimu;
 - 3.10.7. Naujadalio viensėdžio pavadinimą ir vadinti jį Naujadalio kaimu;
 - 3.10.8. Poguliankos viensėdžio pavadinimą ir vadinti jį Poguliankos kaimu;
 - 3.10.9. Stanislavavo viensėdžio pavadinimą ir vadinti jį Stanislavavo kaimu;
 - 3.10.10. Skrupiškės viensėdžio pavadinimą ir vadinti jį Skrupiškės kaimu.

4. Nustatyti šių Švenčionių rajono savivaldybės gyvenamųjų vietovių teritorijų ribas pagal pridedamus planus:

4.1. Adutiškio seniūnijos: Adutiškio miestelio (924,34 hektaro), Antanų kaimo (319,97 hektaro), Baltūniškės kaimo (79,81 hektaro), Eimunio kaimo (60,15 hektaro), Gudelių kaimo (431,73 hektaro), Jakelių kaimo (591,45 hektaro), Kairiškės kaimo (15,61 hektaro), Kavaltiškės kaimo (272,22 hektaro), Lasių kaimo (86,84 hektaro), Lasiškės kaimo (129,51 hektaro), Lazdinėlių kaimo (118,47 hektaro), Lazdinių kaimo (414,61 hektaro), Leonuvkos kaimo (119,69 hektaro), Linkonių kaimo (515,85 hektaro), Medinų kaimo (250,93 hektaro), Mociškės kaimo (137,27 hektaro), Pirsteliškės kaimo (170,56 hektaro), Pociškės kaimo (490,57 hektaro), Ramoniūnų kaimo (510,97 hektaro), Stajėtiškio kaimo (493,07 hektaro), Subatiškės kaimo (900,34 hektaro), Svylės kaimo

(38,73 hektaro), Svylių kaimo (637,85 hektaro), Užupio kaimo (196,65 hektaro), Vosiūnų kaimo (494,29 hektaro);

4.2. Cirklišio seniūnijos: Ažuraisčio viensėdžio (61,38 hektaro), Baldoniškės kaimo (87,17 hektaro), Beržynės kaimo (87,88 hektaro), Bogutiškės kaimo (286,87 hektaro), Cirklišio kaimo (617,67 hektaro), Ežerinčiškės kaimo (138,55 hektaro), Kazliškės kaimo (6,15 hektaro), Kunigiškės kaimo (302,77 hektaro), Margumiškio kaimo (102,07 hektaro), Merlino kaimo (30,22 hektaro), Mėžionių kaimo (981,57 hektaro), Mylių kaimo (334,57 hektaro), Modžiūnų kaimo (237,36 hektaro), Naujasodžio kaimo (146,74 hektaro), Papinigių kaimo (58,06 hektaro), Peršaukščio kaimo (160,00 hektaro), Pirktinės II kaimo (57,73 hektaro), Poškonų kaimo (215,20 hektaro), Rėviškės viensėdžio (83,91 hektaro), Salomenkos kaimo (148,22 hektaro), Vaiškūnų kaimo (347,90 hektaro);

4.3. Kaltanėnų seniūnijos: Antaliedės kaimo (137,25 hektaro), Antaniškės kaimo (16,83 hektaro), Berniūnų kaimo (339,87 hektaro), Beržijos kaimo (208,68 hektaro), Borovkos viensėdžio (136,42 hektaro), Buivydų kaimo (80,15 hektaro), Kaltanėnų miestelio (198,08 hektaro), Kiauneliškio kaimo (28,27 hektaro), Kuklių kaimo (672,17 hektaro), Kūrinių kaimo (170,58 hektaro), Liedelės kaimo (29,47 hektaro), Linkiškių kaimo (63,27 hektaro), Luknos kaimo (144,62 hektaro), Naujosios Brastos kaimo (76,64 hektaro), Obelių Rago kaimo (194,02 hektaro), Ožkinių kaimo (556,61 hektaro), Pagilūtės kaimo (128,82 hektaro), Palabažio kaimo (82,02 hektaro), Rušiškių kaimo (22,80 hektaro), Seniškio kaimo (60,30 hektaro), Slabadiškės kaimo (47,02 hektaro), Šakališkės kaimo (641,42 hektaro), Terpežio kaimo (31,72 hektaro), Vasiuliškės kaimo (29,87 hektaro), Žvirbliškės kaimo (92,07 hektaro);

4.4. Labanoro seniūnijos: Apkartų viensėdžio (10,97 hektaro), Aukštasalės kaimo (42,66 hektaro), Ažubalio kaimo (109,95 hektaro), Baroniškės kaimo (112,93 hektaro), Basakavo viensėdžio (20,78 hektaro), Boruvkos viensėdžio (42,42 hektaro), Budrių kaimo (190,00 hektaro), Didžiabalio viensėdžio (3,01 hektaro), Fedariškių kaimo (153,70 hektaro), Gačiakampio viensėdžio (47,02 hektaro), Imuliškio viensėdžio (19,21 hektaro), Intyklės kaimo (42,88 hektaro), Januliškio kaimo (34,01 hektaro), Jonavos kaimo (1,46 hektaro), Joniškės kaimo (126,96 hektaro), Juodapurvio kaimo (6,34 hektaro), Juodėniškio viensėdžio (22,36 hektaro), Jusėniškių kaimo (173,68 hektaro), Kumelynės viensėdis (137,89 hektaro), Labanoro miestelio (634,69 hektaro), Lakajos kaimo (201,55 hektaro), Laukagalio kaimo (45,86 hektaro), Lūšnios viensėdžio (61,33 hektaro), Mozūriškės kaimo (91,49 hektaro), Naujasėdžio kaimo (13,23 hektaro), Paaldikio kaimo (121,48 hektaro), Pabaldakio viensėdžio (14,76 hektaro), Padumblės kaimo (336,34 hektaro), Paduobulės viensėdžio (18,16 hektaro), Padūmės kaimo (21,58 hektaro), Paelnės kaimo (25,78 hektaro), Pagaigalės kaimo (243,77 hektaro), Pagudūniškių kaimo (90,48 hektaro), Paibutiškio kaimo (38,98 hektaro), Pakerotės kaimo (36,06 hektaro), Palakajo kaimo (19,05 hektaro), Paluknio kaimo (19,01 hektaro), Paminėlės kaimo (38,43 hektaro), Paperšokšnio kaimo (27,19 hektaro), Paprūdės kaimo (66,35 hektaro), Parašės kaimo (560,46 hektaro), Parudinės kaimo (32,88 hektaro), Pasiaurės kaimo (98,36 hektaro), Pastoviškio kaimo (17,12 hektaro), Pašekščio kaimo (166,01 hektaro), Pašerinės kaimo (111,71 hektaro), Pažemio kaimo (48,93 hektaro), Prūdiškės kaimo (242,65 hektaro), Prūdiškėlės kaimo (49,47 hektaro), Rūdupio kaimo (84,30 hektaro), Serlediškio kaimo (205,52 hektaro), Šaparnės viensėdžio (19,18 hektaro), Šipiniškio kaimo (48,03 hektaro), Šlapimo viensėdžio (8,12 hektaro), Tetervinės

viensėdžio (54,53 hektaro), Vilkarių kaimo (45,51 hektaro), Vilkasalės kaimo (24,22 hektaro), Zablotės kaimo (76,83 hektaro), Žukaučiznos kaimo (29,14 hektaro);

4.5. Magūnų seniūnijos: Adamavo viensėdžio (121,39 hektaro), Algirdėnų kaimo (139,65 hektaro), Andriukėnų kaimo (248,22 hektaro), Balingrado kaimo (46,25 hektaro), Baluošos kaimo (234,85 hektaro), Bareišiūnų kaimo (518,87 hektaro), Bendrovės kaimo (119,32 hektaro), Beregovkos viensėdžio (38,86 hektaro), Brižių kaimo (353,70 hektaro), Čerėnų kaimo (604,26 hektaro), Dalios kaimo (62,37 hektaro), Dalininkų kaimo (961,11 hektaro), Dalkos kaimo (75,26 hektaro), Daučiūniškių kaimo (23,65 hektaro), Družilių kaimo (221,43 hektaro), Eitūniškės kaimo (56,50 hektaro), Karalinavo viensėdžio (44,24 hektaro), Kazimieriškės kaimo (64,89 hektaro), Kūniškės viensėdžio (307,91 hektaro), Magūnų kaimo (871,76 hektaro), Malinovkos viensėdžio (32,59 hektaro), Molių kaimo (94,88 hektaro), Noselėnų kaimo (463,92 hektaro), Paežerių kaimo (51,97 hektaro), Pitliuvkos viensėdžio (66,21 hektaro), Prienų kaimo (839,25 hektaro), Punžionių kaimo (252,92 hektaro), Raubiškių kaimo (201,65 hektaro), Skaistašilio kaimo (87,169 hektaro), Šešdynės kaimo (69,42 hektaro), Šukeliškės viensėdžio (131,33 hektaro), Veblių kaimo (85,64 hektaro), Žaliašilio viensėdžio (10,17 hektaro);

4.6. Pabradės seniūnijos: Abejučių kaimo (61,85 hektaro), Akolionijos kaimo (74,94 hektaro), Alkos kaimo (25,91 hektaro), Ažubalio kaimo (116,76 hektaro), Ažumiškės I viensėdžio (30,38 hektaro), Ažumiškės II viensėdžio (48,51 hektaro), Ažutakio kaimo (72,56 hektaro), Bajoriškės viensėdžio (109,94 hektaro), Baliulių kaimo (143,53 hektaro), Baltadvario viensėdžio (15,27 hektaro), Bekepurų viensėdžio (132,33 hektaro), Beviršės viensėdžio (61,74 hektaro), Bėčių kaimo (99,62 hektaro), Bielkiškės kaimo (252,44 hektaro), Blužnėnų kaimo (147,23 hektaro), Bronislavavo viensėdžio (2,19 hektaro), Burbliškės I kaimo (77,70 hektaro), Burbliškės II kaimo (75,04 hektaro), Cegelnės kaimo (68,66 hektaro), Felicijanavo viensėdžio (25,78 hektaro), Gaspariškių kaimo (412,69 hektaro), Girinių kaimo (244,65 hektaro), Gužių kaimo (405,90 hektaro), Jankūniškės kaimo (148,94 hektaro), Jedlinavo kaimo (26,69 hektaro), Jenarališkės kaimo (135,86 hektaro), Juozapavo viensėdžio (530,32 hektaro), Juškų kaimo (19,21 hektaro), Kabakėlio viensėdžio (9,53 hektaro), Kalviškės kaimo (161,17 hektaro), Karkažiškės kaimo (430,77 hektaro), Karklinės viensėdžio (47,07 hektaro), Karpakėlio kaimo (137,20 hektaro), Katelninkų kaimo (412,88 hektaro), Kločiūnų kaimo (503,00 hektaro), Kurniškės kaimo (10,69 hektaro), Liaudiškių kaimo (93,44 hektaro), Liepavo viensėdžio (42,02 hektaro), Lipinos kaimo (29,76 hektaro), Maleikėnų kaimo (154,96 hektaro), Matakienių kaimo (50,84 hektaro), Mažalotės kaimo (2248,50 hektaro), Mečankos kaimo (89,73 hektaro), Meleniškių kaimo (102,64 hektaro), Merionių I kaimo (281,90 hektaro), Merionių II kaimo (113,49 hektaro), Meškerinės kaimo (763,17 hektaro), Naujadvario kaimo (515,12 hektaro), Naujiniškės viensėdžio (52,08 hektaro), Navasiolkų kaimo (128,07 hektaro), Nerodiškių viensėdžio (53,91 hektaro), Padubingės kaimo (437,50 hektaro), Padvarės viensėdžio (66,66 hektaro), Padvarininkų kaimo (74,27 hektaro), Pailgio kaimo (98,34 hektaro), Palaumenio kaimo (92,92 hektaro), Pamerionių kaimo (131,71 hektaro), Pavoverės kaimo (605,48 hektaro), Pažeimenės kaimo (402,08 hektaro), Piorkų kaimo (70,67 hektaro), Puočių kaimo (63,38 hektaro), Purviniškių kaimo (439,86 hektaro), Pušalotos kaimo (391,30 hektaro), Ramutiškės viensėdžio (126,38 hektaro), Rapiejų viensėdžio (64,38 hektaro), Sarokpolio kaimo (221,84 hektaro), Silniškių kaimo (37,40

hektaro), Simanavo viensėdžio (31,67 hektaro), Skirlėnų kaimo (530,92 hektaro), Sliūzų viensėdžio (84,24 hektaro), Spenglo kaimo (312,05 hektaro), Svirkiškės kaimo (177,15 hektaro), Šakimo viensėdžio (48,95 hektaro), Šarkiškės viensėdžio (163,85 hektaro), Šilelių viensėdžio (174,75 hektaro), Širšuliškės viensėdžio (87,85 hektaro), Šolelių viensėdžio (34,32 hektaro), Šulikiškių viensėdžio (54,02 hektaro), Tebešpolio viensėdžio (85,62 hektaro), Trabučių kaimo (312,366 hektaro), Trakinės viensėdžio (123,21 hektaro), Važeliškės viensėdžio (104,05 hektaro), Veliankos viensėdžio (1,55 hektaro), Vilkamušių kaimo (187,21 hektaro), Vincentavo kaimo (221,85 hektaro), Vispos viensėdžio (1,37 hektaro), Voverės viensėdžio (1,87 hektaro), Zalavo kaimo (420,97 hektaro), Zatiškių kaimo (102,98 hektaro), Žingių viensėdžio (12,37 hektaro), Žukiškės kaimo (124,85 hektaro), Žvirzdžiūnų viensėdžio (136,69 hektaro);

4.7. Sarių seniūnijos: Antasarės kaimo (656,46 hektaro), Apkartų viensėdžio (49,87 hektaro), Ašvaraisčio kaimo (91,03 hektaro), Balevičių viensėdžio (139,21 hektaro), Cegelnios viensėdžio (34,16 hektaro), Cemnukos viensėdžio (160,18 hektaro), Daubariškės viensėdžio (33,90 hektaro), Daumilų kaimo (1131,80 hektaro), Družulėnų kaimo (116,70 hektaro), Dvarčiškių kaimo (164,43 hektaro), Gelednės kaimo (347,46 hektaro), Grybų kaimo (242,10 hektaro), Grybų viensėdžio (24,13 hektaro), Jaunadario viensėdžio (21,24 hektaro), Jonlaukio kaimo (75,93 hektaro), Juodkiškės kaimo (141,89 hektaro), Juzinos kaimo (338,28 hektaro), Kirdeikiškės kaimo (123,71 hektaro), Kirdeikų kaimo (82,90 hektaro), Kisieliškės kaimo (98,30 hektaro), Klenavo viensėdžio (64,14 hektaro), Laukių kaimo (258,04 hektaro), Laukiankos viensėdžio (1,75 hektaro), Laužėnų kaimo (151,34 hektaro), Liūlinės kaimo (78,69 hektaro), Malinovkos viensėdžio (2,00 hektaro), Matusonių kaimo (270,38 hektaro), Melagėnų kaimo (216,00 hektaro), Memeliškės kaimo (39,64 hektaro), Michalinavo viensėdžio (144,08 hektaro), Milaukos viensėdžio (99,27 hektaro), Paglūstės viensėdžio (61,84 hektaro), Pakarvinės kaimo (118,26 hektaro), Paulinavo kaimo (285,73 hektaro), Petruškų kaimo (340,79 hektaro), Pirktinės I kaimo (64,06 hektaro), Pliauškių III kaimo (102,87 hektaro), Popeliškės viensėdžio (60,45 hektaro), Rimkų viensėdžio (6,09 hektaro), Rinkūnų kaimo (28,08 hektaro), Rudeliškės kaimo (92,64 hektaro), Sarių kaimo (348,03 hektaro), Sudotos kaimo (290,44 hektaro), Šakalių kaimo (128,32 hektaro), Šakimo kaimo (316,77 hektaro), Šutų kaimo (425,29 hektaro), Tadarinos kaimo (274,09 hektaro), Žardelių viensėdžio (90,61 hektaro), Žirneliškės viensėdžio (15,38 hektaro);

4.8. Strūnaičio seniūnijos: Akvieriškės kaimo (328,55 hektaro), Andreikų kaimo (72,54 hektaro), Ažuraisčio viensėdžio (59,38 hektaro), Beržinkų viensėdžio (104,55 hektaro), Bildų viensėdžio (91,73 hektaro), Čyčelių kaimo (247,03 hektaro), Daujotiškės kaimo (32,14 hektaro), Domininkavo viensėdžio (64,78 hektaro), Dvilonių kaimo (363,43 hektaro), Gasiuliškės kaimo (56,57 hektaro), Janutiškės viensėdžio (218,38 hektaro), Kameniškės kaimo (129,09 hektaro), Karalinavo viensėdžio (20,11 hektaro), Karklinės kaimo (255,08 hektaro), Kasčiukų kaimo (432,03 hektaro), Kavalčiukų kaimo (94,05 hektaro), Kebiškės kaimo (57,45 hektaro), Klišiškės kaimo (179,73 hektaro), Konstantinavo viensėdžio (17,11 hektaro), Kulbokiškės kaimo (75,58 hektaro), Kusliškės kaimo (278,83 hektaro), Lobinės viensėdžio (34,91 hektaro), Lugių viensėdžio (75,49 hektaro), Margiškės viensėdžio (50,97 hektaro), Maselščiznos viensėdžio (4,91 hektaro), Melninkų kaimo (198,01 hektaro), Meškauščiznos kaimo (310,38 hektaro), Mineliškės kaimo (114,60 hektaro),

Naujo Janavo kaimo (121,32 hektaro), Naujo Strūnaičio kaimo (581,30 hektaro), Papelekio kaimo (106,74 hektaro), Petrošiškės kaimo (57,60 hektaro), Ropiškės kaimo (333,19 hektaro), Rūdabėsčio kaimo (298,28 hektaro), Saduvkos viensėdžio (25,81 hektaro), Seno Janavo viensėdžio (11,63 hektaro), Seno Strūnaičio kaimo (466,39 hektaro), Simaniškės kaimo (349,78 hektaro), Skritutiškės kaimo (133,04 hektaro), Strūnos kaimo (151,09 hektaro), Svenčiankos viensėdžio (94,49 hektaro), Svitailiškės kaimo (311,13 hektaro), Šakališkės viensėdžio (3,14 hektaro), Šiaudiniškės kaimo (105,55 hektaro), Šilinės kaimo (326,69 hektaro), Šilinėnų kaimo (42,40 hektaro), Šišniškės kaimo (213,64 hektaro), Toleikų kaimo (292,81 hektaro), Trakų viensėdžio (69,62 hektaro), Varniškės kaimo (95,34 hektaro), Vidutinės kaimo (519,64 hektaro), Voksos kaimo (295,01 hektaro), Zablatiškės kaimo (161,33 hektaro), Zelianų kaimo (451,54 hektaro), Ziboliškės kaimo (360,99 hektaro);

4.9. Svirų seniūnijos: Ataukų kaimo (253,39 hektaro), Bačkininkų kaimo (765,32 hektaro), Daukšiškės kaimo (151,54 hektaro), Davaisių kaimo (934,26 hektaro), Dvarapievio kaimo (320,61 hektaro), Dvarkščių kaimo (164,56 hektaro), Gailių kaimo (190,77 hektaro), Girdėnų kaimo (602,02 hektaro), Janonių kaimo (134,48 hektaro), Jurgeliškės kaimo (1085,83 hektaro), Kackonių kaimo (382,22 hektaro), Karalkų kaimo (25,60 hektaro), Maciūnų kaimo (342,13 hektaro), Milkūnų kaimo (304,00 hektaro), Pašventės viensėdžio (50,10 hektaro), Rakauskų kaimo (210,28 hektaro), Ramulionių kaimo (28,81 hektaro), Sakališkės kaimo (475,63 hektaro), Saulėniškės kaimo (184,41 hektaro), Simaniškės kaimo (94,70 hektaro), Skireliškės kaimo (308,04 hektaro), Staškinės kaimo (334,18 hektaro), Stukų kaimo (267,55 hektaro), Svirų kaimo (450,87 hektaro), Švalkūniškės kaimo (87,47 hektaro), Tatarišės kaimo (222,91 hektaro), Trakelių kaimo (114,18 hektaro), Valiukiškės kaimo (128,59 hektaro), Vartiškės kaimo (178,95 hektaro), Žvyrių kaimo (42,22 hektaro);

4.10. Švenčionėlių seniūnijos Akmeniškų kaimo (134,93 hektaro), Antašaminės viensėdžio (21,11 hektaro), Antaviesės viensėdžio (53,74 hektaro), Argirdiškės kaimo (58,65 hektaro), Augustavo kaimo (176,85 hektaro), Biržijos kaimo (97,71 hektaro), Burbų kaimo (284,20 hektaro), Daraičių viensėdžio 85,38 hektaro), Dėlynės kaimo (155,97 hektaro), Dotėnų kaimo (382,57 hektaro), Drūstėnų kaimo (470,71 hektaro), Garnio kaimo (50,63 hektaro), Gramackų kaimo (117,48 hektaro), Jukiškės viensėdžio (115,93 hektaro), Juodiškėlio kaimo (27,35 hektaro), Juodiškio kaimo (183,78 hektaro), Juodyno kaimo (172,98 hektaro), Juodynėlio viensėdžio (4,65 hektaro), Jusių kaimo (105,58 hektaro), Justiniškės viensėdžio (1,73 hektaro), Kampinių viensėdžio (37,42 hektaro), Kampuotėlės viensėdžio (0,99 hektaro), Kretuonėlės viensėdžio (3,71 hektaro), Kretuonų kaimo (369,68 hektaro), Kvederiškės kaimo (153,87 hektaro), Laimiškės kaimo (91,06 hektaro), Lamaninos kaimo (30,59 hektaro), Liubiškės kaimo (100,74 hektaro), Lygumų kaimo (124,46 hektaro), Mėžionėlių kaimo (220,92 hektaro), Moliniškės kaimo (241,30 hektaro), Murmų kaimo (171,52 hektaro), Naujos Pašaminės viensėdžio (8,49 hektaro), Naujų Šaminių kaimo (216,80 hektaro), Novosiolkų viensėdžio (107,19 hektaro), Pakamšos kaimo (62,63 hektaro), Pakapės viensėdžio (30,19 hektaro), Pakretuonės kaimo (263,94 hektaro), Pamurmės viensėdžio (35,09 hektaro), Pašaltupio viensėdžio (49,30 hektaro), Pašvenčio viensėdžio (166,54 hektaro), Pempelkos viensėdžio (83,75 hektaro), Pervieniškų kaimo (175,29 hektaro), Pilypų kaimo (155,92 hektaro), Platumų kaimo (106,28 hektaro), Pliauškių kaimo (248,87 hektaro), Pošiūniškės kaimo (116,23 hektaro), Raudonės

kaimo (399,74 hektaro), Reškutėnų kaimo (584,51 hektaro), Rėkučių kaimo (248,33 hektaro), Rudžionių kaimo (761,50 hektaro), Rutovčiznos viensėdžio (55,15 hektaro), Santakos viensėdžio (54,71 hektaro), Senos Pašaminės kaimo (962,29 hektaro), Senadvario kaimo (130,36 hektaro), Senų Šaminių kaimo (311,79 hektaro), Statkuškės kaimo (82,67 hektaro), Sutrės viensėdžio (6,10 hektaro), Šeškuškės kaimo (124,92 hektaro), Toleikų kaimo (82,91 hektaro), Trūdų kaimo (211,95 hektaro), Užuklonio kaimo (44,56 hektaro), Vaičiukiškės kaimo (230,48 hektaro), Vajukiškės kaimo (53,57 hektaro), Veikūnų kaimo (343,32 hektaro), Vėjinės kaimo (27,97 hektaro), Vilkaslasčio kaimo (62,48 hektaro), Vitalinos kaimo (311,87 hektaro);

4.11. Švenčionių seniūnijos: Adamavo kaimo (86,14 hektaro), Adomiškės kaimo (179,72 hektaro), Adutiškio Kelio kaimo (2,74 hektaro), Aidukų kaimo (86,48 hektaro), Akmenynės kaimo (7,16 hektaro), Aučynų kaimo (99,17 hektaro), Aukštosios viensėdžio (29,84 hektaro), Bajorų kaimo (427,32 hektaro), Bavainiškės viensėdžio (34,91 hektaro), Beržuvio kaimo (19,08 hektaro), Bėlio kaimo (62,22 hektaro), Bielionių kaimo (73,50 hektaro), Bliūdelių viensėdžio (5,63 hektaro), Busilų kaimo (127,42 hektaro), Cibulskų kaimo (318,32 hektaro), Čepukėnų kaimo (142,60 hektaro), Činčikų kaimo (220,65 hektaro), Čiulėnų kaimo (125,66 hektaro), Darinės viensėdžio (10,79 hektaro), Dauškių kaimo (532,52 hektaro), Degutiškės kaimo (114,51 hektaro), Gančerių viensėdžio (12,02 hektaro), Gražulių kaimo (168,65 hektaro), Grigaliūnų kaimo (365,11 hektaro), Gudelių kaimo (59,17 hektaro), Jaciūnų kaimo (304,44 hektaro), Jančiūnų kaimo (197,89 hektaro), Jasiūnų viensėdžio (10,46 hektaro), Jaurų viensėdžio (34,22 hektaro), Joneliškės kaimo (58,84 hektaro), Jukiškės kaimo (119,11 hektaro), Juodeliškės kaimo (118,93 hektaro), Juršėnų kaimo (218,71 hektaro), Kačėniškės kaimo (231,02 hektaro), Kėriškės kaimo (26,78 hektaro), Kirkučių kaimo (331,91 hektaro), Kniceriškės kaimo (144,96 hektaro), Kochanovkos kaimo (129,40 hektaro), Kraštonos kaimo (307,39 hektaro), Kryčelių kaimo (53,95 hektaro), Kukiškės kaimo (373,03 hektaro), Kulniškės kaimo (137,89 hektaro), Kurpių kaimo (126,33 hektaro), Kūčių kaimo (138,34 hektaro), Kūtelių kaimo (291,25 hektaro), Lalučių kaimo (451,54 hektaro), Lygumų I kaimo (123,87 hektaro), Maliūniškės viensėdžio (58,48 hektaro), Masliškės kaimo (123,85 hektaro), Matukų kaimo (125,70 hektaro), Medišionių kaimo (68,10 hektaro), Meilūnų kaimo (95,65 hektaro), Mielagėnų kelio kaimo (17,04 hektaro), Milkuškų kaimo (268,42 hektaro), Misiūnų kaimo (184,78 hektaro), Mylionių kaimo (129,79 hektaro), Munčelių kaimo (25,38 hektaro), Naujadalio kaimo (107,71 hektaro), Naujasalio kaimo (28,92 hektaro), Naujųjų Zadarninkų kaimo (51,61 hektaro), Neversčių kaimo (242,52 hektaro), Nevieriškės kaimo (190,03 hektaro), Obeliškės kaimo (30,03 hektaro), Papiškės kaimo (242,03 hektaro), Paraisčio viensėdžio (28,37 hektaro), Petriškių kaimo (46,94 hektaro), Petruškų kaimo (140,54 hektaro), Plentovkos viensėdžio (60,58 hektaro), Plytinės viensėdžio (26,33 hektaro), Poguliankos kaimo (216,20 hektaro), Purvėnų kaimo (290,51 hektaro), Ragaučinos kaimo (389,25 hektaro), Rakštelių kaimo (119,77 hektaro), Raudonalaukio kaimo (200,31 hektaro), Raudonės viensėdžio (40,71 hektaro), Rusališkės kaimo (145,20 hektaro), Senadvario kaimo (58,11 hektaro), Sėtikės kaimo (26,26 hektaro), Skarbiškės viensėdžio (122,39 hektaro), Skrupiškės kaimo (84,62 hektaro), Smėlių viensėdžio (11,12 hektaro), Stanislavavo kaimo (165,66 hektaro), Steponiškės viensėdžio (24,67 hektaro), Stepurkiškės kaimo (111,25 hektaro), Stoniūnų kaimo (188,94 hektaro), Stūglių kaimo (236,98 hektaro), Šaučiškės viensėdžio (28,89

hektaro), Šilinių kaimo (95,00 hektaro), Šutonių kaimo (142,78 hektaro), Šventos kaimo (240,37 hektaro), Teberiškės kaimo (113,88 hektaro), Trakų kaimo (43,33 hektaro), Trebučių kaimo (125,08 hektaro), Trečiūnų kaimo (142,86 hektaro), Vaikūčių kaimo (139,33 hektaro), Varakalių kaimo (291,14 hektaro), Veličkų kaimo (71,96 hektaro), Vidautiškės kaimo (124,03 hektaro), Vidžių Kelio kaimo (60,98 hektaro), Vigadkos kaimo (43,87 hektaro), Zadvarninkų kaimo (136,80 hektaro), Žasinių kaimo (344,65 hektaro), Želabų kaimo (213,08 hektaro), Žukų kaimo (176,82 hektaro), Žvirbliškės kaimo (86,61 hektaro).

5. Pakeisti šių Švenčionių rajono savivaldybės gyvenamųjų vietovių teritorijų ribas pagal pridedamus planus:

- 5.1. Pabradės miesto (1103,85 hektaro);
- 5.2. Švenčionėlių miesto (585,62 hektaro);
- 5.3. Švenčionių miesto (627,25 hektaro).

Ministras Pirmininkas

Vidaus reikalų ministras

VRM Teisės departamento
direktorius

Nerijus Rudaitis

Lietuvos Respublikos
vidaus reikalų ministras

Saulius Skvernelis

NUMATOMO TEISINIO REGULIAVIMO POVEIKIO VERTINIMO PAŽYMA

Projekto pavadinimas Lietuvos Respublikos Vyriausybės nutarimo „Dėl Švenčionių rajono savivaldybės gyvenamųjų vietovių panaikinimo ir nustatymo, pavadinimų suteikimo ir keitimo, teritorijų ribų nustatymo ir keitimo“ projektas (toliau – Projektas).

Projekto rengėjas Lietuvos Respublikos vidaus reikalų ministerija.

Projekto tikslas Panaikinti kai kurias Švenčionių rajono savivaldybės gyvenamąsias vietas, nustatyti kai kurias gyvenamąsias vietas, nustatyti gyvenamųjų vietovių teritorijų ribas, pakeisti kai kurių gyvenamųjų vietovių teritorijų ribas, suteikti pavadinimus kai kurioms gyvenamosioms, pakeisti kai kurių gyvenamųjų vietovių pavadinimus.
Situacija, kai gyvenamųjų vietovių teritorijų ribos yra nenustatytos ar netikslios, sukelia problemas registruojant nekilnojamąjį turtą, deklaruojant gyvenamąją vietą, formuojant žemės sklypus, planuojant teritorijas, vystant infrastruktūrą ir kt.

Priėmus Projektą, šios problemos bus išspręstos.

Siūlomo projekto poveikio įvertinimas

Poveikis atitinkamai sričiai (teritorijų planavimui) Priėmus Projektą, bus išspręstos teritorijų planavimo, žemės sklypų formavimo, nekilnojamojo turto registravimo ir adresų suteikimo problemos.

Poveikis valstybės finansams Poveikis valstybės finansams nenumatomas.

Poveikis administracinei naštai Poveikis administracinei naštai nenumatomas.

Poveikis socialinei aplinkai Priėmus Projektą, bus išspręstos nekilnojamojo turto teisinio registravimo problemos.

Kita svarbi informacija:

Švenčionių rajono savivaldybė vykdė gyventojų apklausą dėl minėtų gyvenamųjų vietovių teritorijų ribų. Gyventojų nuomonė buvo įvertinta.

Konsultacijos su suinteresuotomis institucijomis ir visuomene vykdomos paskelbus Projektą Lietuvos Respublikos Seimo teisės aktų informacinės sistemos Projektų registravimo posistemėje (TAIS).

Informacija apie asmenį ir instituciją, atsakingą už poveikio vertinimą

Vardas ir pavardė	Gintarė Sidaugienė
Pareigos	Vyriausioji specialistė
Institucija (padalinys)	Lietuvos Respublikos vidaus reikalų ministerijos Viešojo valdymo politikos departamento Vietos savivaldos politikos skyrius
Telefono numeris ir elektroninio pašto adresas	271 8936 gintare.sidaugiene@vrm.lt



ŠVENČIONIŲ RAJONO SAVIVALDYBĖS TARYBA

SPRENDIMAS DĖL ŠVENČIONIŲ RAJONO SAVIVALDYBĖS GYVENAMŲJŲ VIETŲ RIBŲ PLANO

2014 m. spalio 23 d. Nr. T-162

Švenčionys

Vadovaudamasi Lietuvos Respublikos vietos savivaldos įstatymo 16 straipsnio 2 dalies 34 punktu, Lietuvos Respublikos teritorijos administracinių vienetų ir jų ribų įstatymo 9 straipsnio 1 dalimi ir 10 straipsniu, Administracinių vienetų ir gyvenamųjų vietovių teritorijų ribų ir pavadinimų tvarkymo taisyklėmis, patvirtintomis Lietuvos Respublikos Vyriausybės 1996 m. birželio 3 d. nutarimu Nr. 651 „Dėl administracinių vienetų ir gyvenamųjų vietovių teritorijų ribų ir pavadinimų tvarkymo“ bei įvertinus vietos gyventojų nuomonę, Švenčionių rajono savivaldybės taryba nusprendžia:

1. Pritarti Švenčionių rajono savivaldybės gyvenamųjų vietovių ribų planui.
2. Siūlyti Lietuvos Respublikos Vyriausybei panaikinti šias Švenčionių rajono savivaldybės gyvenamąsias vietas:
 - 2.1. Adutiškio seniūnijos:
 - 2.1.1. Bandariškės kaimą, o jo teritoriją priskirti Stajėtiškio ir Svylių kaimams;
 - 2.1.2. Pamolupio kaimą, o jo teritoriją priskirti Medinos kaimui;
 - 2.2. Cirklišio seniūnijos:
 - 2.2.1. Mylių II kaimą, o jo teritoriją priskirti Mylių I kaimui;
 - 2.3. Kaltanėnų seniūnijos:
 - 2.3.1. Antaliedės II kaimą, o jo teritoriją priskirti Antaliedės I kaimui;
 - 2.3.2. Kaltanėnų kaimą, o jo teritoriją priskirti Ožkinių kaimui;
 - 2.3.3. Kastantinavo viensėdį, o jo teritoriją priskirti Beržijos kaimui;
 - 2.3.4. Perlojaus viensėdį, o jo teritoriją priskirti Beržijos kaimui;
 - 2.4. Labanoro seniūnijos:
 - 2.4.1. Pagaigalės II kaimą, o jo teritoriją priskirti Pagaigalės I kaimui;
 - 2.4.2. Slabados viensėdį, o jo teritoriją priskirti Boruvkos viensėdžiui;
 - 2.5. Magūnų seniūnijos:
 - 2.5.1. Perčinės viensėdį, o jo teritoriją priskirti Bareišiūnų kaimui;
 - 2.5.2. Balinavo viensėdį, o jo teritoriją priskirti Brižių, Noselėnų ir Čerėnų kaimams;
 - 2.6. Pabradės seniūnijos:
 - 2.6.1. Pažeimėnės geležinkelio stotį, o jo teritoriją priskirti Pažeimėnės kaimui;
 - 2.7. Strūnaičio seniūnijos:
 - 2.7.1. Baikovščiznos viensėdį, o jo teritoriją priskirti Klišiškės kaimui;
 - 2.7.2. Karklinkos viensėdį, o jo teritoriją priskirti Akvieriškės kaimui;
 - 2.7.3. Stanislavavo viensėdį, o jo teritoriją priskirti Rūdabėsčio kaimui;
 - 2.8. Svirkių seniūnijos:
 - 2.8.1. Kazokiškės kaimą, o jo teritoriją priskirti valstybinio miško teritorijai;
 - 2.8.2. Jadluvkos viensėdį, o jo teritoriją priskirti Jurgeliškės ir Maciūnų kaimams;
 - 2.8.3. Sakališkės II kaimą, o jo teritoriją priskirti Sakališkės kaimui;
 - 2.8.4. Šukėniškės kaimą, o jo teritoriją priskirti Janonių, Staškinės ir Maciūnų kaimams;

2.9. Švenčionėlių seniūnijos:

2.9.1. Pakretuonės geležinkelio stotį, o jo teritoriją priskirti Pakretuonės kaimui;

2.9.2. Biržiškės viensėdį, o jo teritoriją priskirti Gramackų kaimui;

2.9.3. Kirtikų viensėdį, o jo teritoriją priskirti Raudonės kaimui;

2.9.4. Kurniškės viensėdį, o jo teritoriją priskirti Reškutėnų kaimui;

2.9.5. Pajaurės viensėdį, o jo teritoriją priskirti Kretuonų kaimui;

2.9.6. Paversmio kaimą, o jo teritoriją priskirti Kretuonų kaimui;

2.9.7. Pliaušės II kaimą, o teritoriją priskirti Pliaušės I kaimui;

2.9.8. Šeškuškės II kaimą, o jo teritoriją priskirti Šeškuškės I kaimui;

2.9.9. Vaičiukiškės II kaimą, o jo teritoriją priskirti Vaičiukiškės I kaimui;

2.10. Švenčionių seniūnijos:

2.10.1. Agurjanovkos viensėdį, o jo teritoriją priskirti Stoniūnų kaimui;

2.10.2. Janiūnų viensėdį, o jo teritoriją priskirti Lalučių kaimui;

2.10.3. Joniškės viensėdį, o jo teritoriją priskirti Trakų kaimui;

2.10.4. Karačiūniškės kaimą, o jo teritoriją priskirti Purvėnų kaimui;

2.10.5. Kochanovkos III kaimą, o jo teritoriją priskirti Kochanovkos I kaimui;

2.10.6. Lygumų II kaimą, o jo teritoriją priskirti Lygumų I kaimui;

2.10.7. Margumiškio viensėdį, o jo teritoriją priskirti Poguliankos kaimui;

2.10.8. Miciūniškės viensėdį, o jo teritoriją priskirti Neversčių kaimui;

2.10.9. Mikštų kaimą, o jo teritoriją priskirti Cibulskių kaimui;

2.10.10. Naujosios viensėdį, o jo teritoriją priskirti Trakų kaimui;

2.10.11. Rakštelių viensėdį, o jo teritoriją priskirti Rakštelių kaimui;

2.10.12. Šutonių viensėdį, o jo teritoriją priskirti Šutonių kaimui;

2.10.13. Teodoriškės viensėdį, o jo teritoriją priskirti Purvėnų kaimui;

2.10.14. Konstantinavo viensėdį, o jo teritoriją priskirti Daukšių, Kūčių, Kūtelių ir Nevieriškės kaimams.

3. Siūlyti Lietuvos Respublikos Vyriausybei nustatyti šias Švenčionių rajono savivaldybės gyvenamąsias vietas ir suteikti joms pavadinimus:

3.1. Sarių seniūnijos:

3.1.1. Klenavo viensėdžio gyvenamąją vietovę ir suteikti jai pavadinimą;

3.1.2. Grybų viensėdžio gyvenamąją vietovę ir suteikti jai pavadinimą.

4. Siūlyti Lietuvos Respublikos Vyriausybei pakeisti šių Švenčionių rajono savivaldybės gyvenamųjų vietovių vardus:

4.1. Cirklišio seniūnijos:

4.1.1. gyvenamosios vietovės Myliai I vardą pakeisti į vardą Myliai;

4.2. Kaltanėnų seniūnijos:

4.2.1. gyvenamosios vietovės Antaliedė I vardą pakeisti į vardą Antaliedė;

4.3. Labanoro seniūnijos:

4.3.1. gyvenamosios vietovės Pagaigalė I vardą pakeisti į vardą Pagaigalė;

4.4. Sarių seniūnijos:

4.4.1. gyvenamosios vietovės Tadarina I vardą pakeisti į vardą Tadarina;

4.5. Svirkų seniūnijos:

4.5.1. gyvenamosios vietovės Sakališkė I vardą pakeisti į vardą Sakališkė;

4.6. Švenčionėlių seniūnijos:

4.6.1. gyvenamosios vietovės Pliaušės I vardą pakeisti į vardą Pliaušės;

4.6.2. gyvenamosios vietovės Šeškuškė I vardą pakeisti į vardą Šeškuškė;

4.6.3. gyvenamosios vietovės Vaičiukiškė I vardą pakeisti į vardą Vaičiukiškė;

4.7. Švenčionių seniūnijos:

4.7.1. gyvenamosios vietovės Kochanovka I vardą pakeisti į vardą Kochanovka;

4.7.2. gyvenamosios vietovės Lygumai I vardą pakeisti į vardą Lygumai.

5. Siūlyti Lietuvos Respublikos Vyriausybei pakeisti šių Švenčionių rajono savivaldybės gyvenamųjų vietovių tipus:

5.1. Cirkliškio seniūnijos:

5.1.1. Baldoniškės gyvenamosios vietovės tipą viensėdis pakeisti į tipą kaimas;

5.1.2. Salomenkos gyvenamosios vietovės tipą viensėdis pakeisti į tipą kaimas;

5.2. Magūnų seniūnijos:

5.2.1. Vėblių gyvenamosios vietovės tipą viensėdis pakeisti į tipą kaimas;

5.2.2. Paežerių gyvenamosios vietovės tipą viensėdis pakeisti į tipą kaimas;

5.3. Pabradės seniūnijos:

5.3.1. Bėčių gyvenamosios vietovės tipą viensėdis pakeisti į tipą kaimas;

5.3.2. Mečankos gyvenamosios vietovės tipą viensėdis pakeisti į tipą kaimas;

5.3.3. Meškerinės gyvenamosios vietovės tipą viensėdis pakeisti į tipą kaimas;

5.3.4. Silniškių gyvenamosios vietovės tipą viensėdis pakeisti į tipą kaimas;

5.3.5. Trabučių gyvenamosios vietovės tipą viensėdis pakeisti į tipą kaimas;

5.3.6. Vilkamušių gyvenamosios vietovės tipą viensėdis pakeisti į tipą kaimas;

5.4. Sarių seniūnijos:

5.4.1. Kisieliškės gyvenamosios vietovės tipą viensėdis pakeisti į tipą kaimas;

5.4.2. Liūlinės gyvenamosios vietovės tipą viensėdis pakeisti į tipą kaimas;

5.4.3. Paulinavo gyvenamosios vietovės tipą viensėdis pakeisti į tipą kaimas;

5.4.4. Rudeliškės gyvenamosios vietovės tipą viensėdis pakeisti į tipą kaimas;

5.5. Strūnaičio seniūnijos:

5.5.1. Mineliškės gyvenamosios vietovės tipą viensėdis pakeisti į tipą kaimas;

5.5.2. Voksos gyvenamosios vietovės tipą viensėdis pakeisti į tipą kaimas;

5.6. Švenčionėlių seniūnijos:

5.6.1. Augustavo gyvenamosios vietovės tipą viensėdis pakeisti į tipą kaimas;

5.6.2. Dėlynės gyvenamosios vietovės tipą viensėdis pakeisti į tipą kaimas;

5.6.3. Laimiškės gyvenamosios vietovės tipą viensėdis pakeisti į tipą kaimas;

5.6.4. Moliniškės gyvenamosios vietovės tipą viensėdis pakeisti į tipą kaimas;

5.6.5. Pošiūniškės gyvenamosios vietovės tipą viensėdis pakeisti į tipą kaimas;

5.6.6. Senadvario gyvenamosios vietovės tipą viensėdis pakeisti į tipą kaimas;

5.6.7. Statkuškės gyvenamosios vietovės tipą viensėdis pakeisti į tipą kaimas;

5.7. Švenčionių seniūnijos:

5.7.1. Bielionių gyvenamosios vietovės tipą viensėdis pakeisti į tipą kaimas;

5.7.2. Degutiškės gyvenamosios vietovės tipą viensėdis pakeisti į tipą kaimas;

5.7.3. Joneliškės gyvenamosios vietovės tipą viensėdis pakeisti į tipą kaimas;

5.7.4. Medišionių gyvenamosios vietovės tipą viensėdis pakeisti į tipą kaimas;

5.7.5. Naujadalio gyvenamosios vietovės tipą viensėdis pakeisti į tipą kaimas;

5.7.6. Poguliankos gyvenamosios vietovės tipą viensėdis pakeisti į tipą kaimas;

5.7.7. Skrupiškės gyvenamosios vietovės tipą viensėdis pakeisti į tipą kaimas;

5.7.8. Stanislavavo gyvenamosios vietovės tipą viensėdis pakeisti į tipą kaimas.

6. Pritarti aiškinamajam raštui „Dėl Švenčionių rajono savivaldybės gyvenamųjų vietovių nustatymo ir panaikinimo, gyvenamųjų vietovių teritorijų ribų nustatymo ir keitimo, pavadinimų gyvenamosioms vietovėms suteikimo ir keitimo“.

Šis sprendimas gali būti skundžiamas Lietuvos Respublikos administracinių bylų teisenos įstatymo nustatyta tvarka.

Savivaldybės meras

Vytautas Vigelis

AIŠKINAMASIS RAŠTAS

DĖL ŠVENČIONIŲ RAJONO SAVIVALDYBĖS GYVENAMŲJŲ VIETŲŲ NUSTATYMO IR PANAIKINIMO, GYVENAMŲJŲ VIETŲŲ TERITORIJŲ RIBŲ NUSTATYMO IR KEITIMO, PAVADINIMŲ GYVENAMOSIOMS VIETOVĖMS SUTEIKIMO IR KEITIMO

Švenčionių rajono savivaldybės gyvenamųjų vietovių ribų planas parengtas vadovaujantis Lietuvos Respublikos teritorijos administracinių vienetų ir jų ribų įstatymu (Žin., 1994, Nr. 60-1183; 2010, Nr. 41-1934), Administracinių vienetų ir gyvenamųjų vietovių teritorijų ribų ir pavadinimų tvarkymo taisyklėmis (Žin., 2006, Nr. 9-333; 2010, Nr. 33-1565), Administracinių vienetų ir gyvenamųjų vietovių teritorijų ribų nustatymo ar pakeitimo planų rengimo tvarkos parašymu (Žin., 2010, Nr. 19-920) bei kitais teisės aktais.

Švenčionių rajono savivaldybės gyvenamųjų vietovių ribų plano tikslas – nustatyti, pakeisti ir patikslinti seniūnijų teritorijų bei gyvenamųjų vietovių ribas, plotus ir pavadinimus. Tikslui įgyvendinti buvo atliekama esamų (sąlyginių) ribų analizė, VI „Registru centras“ ir Švenčionių rajono savivaldybės administracijos turimos Švenčionių rajono savivaldybės seniūnijų teritorijų bei gyvenamųjų vietovių teritorijų informacijos analizė, parengta teisinė ir techninė dokumentacija, reikalinga nustatyti, pakeisti ar patikslinti Švenčionių rajono savivaldybės seniūnijų teritorijų bei gyvenamųjų vietovių ribas, plotus, pavadinimus, atlikta gyventojų apklausa bei parengti rengiami gyvenamųjų vietovių ribų planai. Planas parengtas visoms Švenčionių rajono gyvenamosioms vietovėms (miestams, miesteliams, kaimams ir viensėdžiams).

2014 metais Švenčionių rajono savivaldybėje buvo 11 įregistruotų seniūnijų (Adutiškio, Cirkliškio, Kaltanėnų, Labanoro, Magūnų, Pabradės, Sarių, Strūnaičio, Svirkų, Švenčionėlių, Švenčionių) ir 609 gyvenamosios vietovės, iš kurių 3 turi miesto statusą (Pabradės, Švenčionėlių ir Švenčionių miestai), 3 gyvenamosios vietovės turi miestelio statusą (Adutiškio, Kaltanėnų ir Labanoro miesteliai), 2 gyvenamosios vietovės turi geležinkelio stoties statusą (Pažeimenės glž. st. (Pabradės sen.) ir Pakretuonės glž. st. Švenčionėlių sen.)), 179 gyvenamosios vietovės turi viensėdžio statusą ir likusios gyvenamosios vietovės – kaimo statusą.

Pagrindinė priežastis, dėl kurios buvo organizuotas gyvenamųjų vietovių teritorijų ribų nustatymas – daugumos gyvenamųjų vietovių ribos yra nepatvirtintos (sąlyginės) ir labai netikslios, todėl tampa sudėtingi, o kartais ir apskritai neišsprendžiami nekilnojamojo turto, žemės sklypų ribų formavimo, teritorijų planavimo, infrastruktūros vystymo ir kiti uždaviniai, dėl ko nekilnojamojo turto savininkai negali laisvai disponuoti savo turtu, daug sunkumų patiria potencialūs investuotojai, projektuotojai, planavimo darbus organizuojantys savivaldybės administracijos darbuotojai. Dėl seniūnijų, kadastrinių vietovių ir gyvenamųjų vietovių ribų nesutapimų ar netikslumų, kai kurių sklypų atskiros dalys patenka ne tik į skirtingas gyvenamąsias vietoves, bet net ir į skirtingas seniūnijas. Be to, dabartinės ribos neatitinka galiojančių teisės aktų: Nekilnojamojo turto kadastro įstatymo, Administracinių vienetų ir jų ribų įstatymo, Teritorijų planavimo įstatymo ir kitų poįstatyminių teisės aktų reikalavimų.

Parengtu gyvenamųjų vietovių ribų planu taip pat sprendžiamos ir aktualios administracinių vienetų nustatymo ir pavadinimų keitimo problemos.

Kadangi savininkai, atgavę žemę vykdant žemės reformą, raštu kreipėsi į savivaldybės administraciją, prašydami atkurti senąsias sodybas buvusiose gyvenamosiose vietovėse, planu nustatomos (atkuriamos) dvi gyvenamosios vietovės – Klenavo ir Grybų viensėdžiai.

Atliekant VI „Registru centras“ ir Švenčionių rajono savivaldybės administracijos turimos Švenčionių rajono savivaldybės seniūnijų teritorijų bei gyvenamųjų vietovių teritorijų informacijos analizę paaiškėjo, kad Švenčionių rajono savivaldybės teritorijoje yra

gyvenamųjų vietovių, kuriose nėra užregistruota adresų turinčių objektų, kurios naudojasi bendra infrastruktūra ir neatitinka gyvenamųjų vietovių teritorijų ribų nustatymo principų, pateiktų LR Vyriausybės 1996 m. birželio 3 d. nutarime Nr. 651 „Dėl administracinių vienetų ir gyvenamųjų vietovių teritorijų ribų ir pavadinimų tvarkymo“ (Žin., 1996, Nr.54-1277), todėl gyvenamųjų vietovių ribų nustatymo planu panaikinamos 42 gyvenamosios vietovės: Bandariškės k., Pamolupio k., Myliai II k., Antaliedės II k., Kaltanėnų k., Kastantinavo vs., Perlojaus vs., Pagaigalės II k., Slabados vs., Perčinės vs., Balinavo vs., Pažeimenės glž.st., Baikovščiznos vs., Karklinkos vs., Stanislavavo vs., Kazokiškės k., Jadlūvkos vs., Sakališkės II k., Šukėniškės k., Pakretuonės glž st., Biržiškės vs., Kirtikų vs., Kurniškės vs., Pajaurės vs., Paversmio k., Pliaušės II k., Šeškuškės II k., Vaičiukiškės II k., Agurjanovkos vs., Janiūnų vs., Joniškės vs., Karačiūniškės k., Kochanovkos III k., Lygumų II k., Margumiškio vs., Miciūniškės vs., Mikštų k., Naujosios vs., Rakštelio vs., Šutonių vs., Teodoriškės vs., Konstantinavo vs.

Be to, siekiant išvengti romėniškų skaitmenų naudojimo gyvenamųjų vietovių varduose, keičiami dešimtys gyvenamųjų vietovių vardai, panaikinant minėtus skaitmenis (Myliai I, Antaliedė I, Pagaigalė I, Tadarina I, Sakališkė I, Pliaušės I, Šeškuškė I, Vaičiukiškė I, Kochanovka I, Lygumai I).

Kadangi esamos būklės analizė parodė, kad Švenčionių rajone yra viensėdžių, kurie neatitinka Lietuvos Respublikos teritorijos administracinių vienetų ir jų ribų įstatyme nurodytų viensėdžio požymių (turi daugiau kaip 20 objektų skirtingu adresu), gyvenamųjų vietovių ribų nustatymo planu keičiami (iš viensėdžio į kaimą) 31-os gyvenamosios vietovės tipai (Baldoniškė, Salomenka, Vėbliai, Paežeriai, Bėčiai, Mečanka, Meškerinė, Siėniškės, Trabučiai, Vilkamušiai, Kisieliškė, Liūlinė, Paulinavas, Rudeliškė, Mineliškė, Voksa, Augustavas, Dėlynė, Laimiškė, Moliniškė, Pošiūniškė, Senadvaris, Štatkuškė, Bielionys, Degutiškė, Joneliškė, Medišionys, Naujadalis, Pogulianka, Skrupiškė, Stanislavavas).

Vadovaujantis Švenčionių rajono savivaldybės tarybos 2013 m. spalio 3 d. sprendimu Nr. T-177 buvo organizuotos vietos gyventojų apklausos dėl atitinkamų gyvenamųjų vietovių nustatymo ar panaikinimo, gyvenamųjų vietovių teritorijų ribų nustatymo ar keitimo, pavadinimų gyvenamosioms vietovėms suteikimo ar keitimo pagal rengiamą Švenčionių rajono savivaldybės teritorijos gyvenamųjų vietovių ribų planą. Apie organizuojamą apklausą bei apie jos rezultatus buvo viešai paskelbta vietinėje spaudoje (Švenčionių rajono laikraštyje „Švenčionių kraštas“), rajono savivaldybės interneto tinklalapyje (www.svencionys.lt), ir seniūnijų, kurių teritorijose vyko apklausa, skelbimų lentose. Parengti planai nuo 2013 metų spalio 12 d. iki lapkričio 12 d. mėn. buvo eksponuojami seniūnijose bei savivaldybėje. Problemos ir vietos gyventojų pasiūlymai buvo aptariami su seniūnais ir kitais savivaldybės atstovais.

SAVIVALDYBĖS MERAS



VYTAUTAS VIGELIS



UAB „Daigėla“
direktoriui Gaudentui Sakalauskiui

2013-12-10 Nr. S1-6AC (17)

2013-11-20 Nr. P-13-129,

2013-11-22 Nr. P-13-130

DĖL ŠVENČIONIŲ R. SAVIVALDYBĖS GYVENAMŲJŲ VIETŲŲ PAVADINIMŲ

Nepriestaramajame dēl daugelio 2013 m. lapkričio 22 d. raštu Nr. P-13-130 reiktų suderinti gyvenamųjų vietovių pavadinimų, pirmiausia dėl atkurdamų gyvenamųjų vietovių pavadinimų: Klenāvas (2 kirč.), *Klenāvo viensėdis*; Grybāi (2 kirč.), *Grybų viensėdis*; taip pat dėl keičiamų pavadinimų, kai sujungus dvi vienavardes gyvenamąsias vietas paliekamas tas pats vardas (skyrinius romėniškais skaitmenimis tampa neberekalingas), t. y.: vietoj *Antaliedė I* ir *Antaliedė II* – *Antālīdē* (1 kirč.), *Antālīdės kaimas*, vietoj *Kochanovka I* ir *Kochanovka III* – *Kochānovkā* (2 kirč.), *Kochānovkos kaimas*, vietoj *Myliai I* ir *Myliai II* – *Myliāi* (4 kirč.), *Mylių kaimas*, vietoj *Pagaigalė I* ir *Pagaigalė II* – *Pāgaigalē* (1 kirč.), *Pāgaigalės kaimas*, vietoj *Pliauškes I* ir *Pliauškes II* – *Pliāuškēs* (1 kirč.), *Pliāuškių kaimas*, vietoj *Sakališka I* ir *Sakališka II* – *Sakališkē* (2 kirč.), *Sakališkės kaimas*, vietoj *Šeškuškė I* ir *Šeškuškė II* – *Šēškuškē* (1 kirč.), *Šēškuškės kaimas*, vietoj *Tadarina I* – *Tadarīnā* (4 kirč.), *Tadarinės kaimas* (*Tadarina II* panaikintas anksčiau), vietoj *Vaičiūkiškė I* ir *Vaičiūkiškė II* – *Vaičiūkiškē* (1 kirč.), *Vaičiūkiškės kaimas*.

Tais atvejis, kai vienavardės gyvenamosios vietovės yra skirtingose senūnijose, patarčiau pavadinimų nekeisti. Adresų supainiojimo galimybė maža, o nauji dirbtiniai pavadinimai vadyboje požiūriu nėra pageidautini. Pavyzdžiui, Labanoro sen. yra **Apkartai** (vs.) ir **Apkartai** (vs.) Sarių sen. – geriau pavadinimo **Apkartai** nekeisti; **Mazieji Apkartai**, Sarių sen. yra **Pirktinė I** ir **Pirktinė II** Cirkliškio sen. – pavadinimo **Pirktinė I** nekeisti; **Senoji Pirktinė**, Sarių sen. yra **Pliauškės III** ir **Pliauškės I** ir **Pliauškės II** Švenčionėlių sen. (sujungus I ir II kaimus bus **Pliauškės**) – pavadinimo **Pliauškės III** nekeisti; **Sėnosios Pliauškės**.

Taip pat skatiname nekeisti tų pačios seniūnijos teritorijoje esančių gyvenamųjų vietovių vardų, kur juos skiria romėniški skaitmenys. Pavyzdžiui, Pabradės sen. (ir **Ažūmiškė I** ir **Ažūmiškė II** (**Ažūmaške I** nekeisti į **Aukštutinė Azūmiškė**), **Būrbliškė I** ir **Būrbliškė II** (**Būrbliškė II** nekeisti į **Mužoji Būrbliškė**), Švenčionių sen. yra **Lygumai** ir **Lygumai I**, **Lygumai II** (**Švenčionių sen. (Lygumai** nekeisti į **Aukštųjų Lygumai**), Pabradės sen. **Merionys I** ir **Merionys II** (**Merionys II** nekeisti į **Dubingių Merionys**). Skaitmenimis papildyti pavadinimus artimesnei autentiškumui – kitaip išsidėsčius administracinių teritorijos vienetų riboms, skaitmenimis lengva panaikinti, o pavadinimą papildžius reikšminiu žodžiu sukuriamas naujas pavadinimas, nutraukiama senojo pavadinimo vartojimo tradicija. Todėl siūlytume pervarstyti šių pavadinimų keitimo būtinumą.

Termininko pavyzdžiai

jurat Patron et

Aiste Pangonvite, tel. (+37) 272 3310, aiste.pangonvite@vkk.lt

Originalas nebus similesimas

VALSTYBĖS ĮMONĖ REGISTRŲ CENTRAS

Vinco Kudirkos g. 18-3, 03105 Vilnius, tel. (8 5) 268 8202, faks. (8 5) 268 8311, el. p. info@registrucentras.lt.
Duomenys kaupiami ir saugomi Juridinių asmenų registre, kodas 124110246

Lietuvos Respublikos
Vidaus reikalų ministerijai
Šventaragio g. 2
LT-01510 Vilnius

2015-07-15 Nr. (1.1.30.)s-3439
[2015-07-01 Nr. 15-7662

**DĖL LIETUVOS RESPUBLIKOS VYRIAUSYBĖS NUTARIMO PROJEKTO
DERINIMO**

Valstybės įmonė Registrų centras išnagrinėjo Lietuvos Respublikos Vyriausybės nutarimo projektą „Dėl Švenčionių rajono savivaldybės gyvenamųjų vietovių panaikinimo ir nustatymo, pavadinimų keitimo ir teritorijų ribų nustatymo“ (toliau - Projektas) ir teikia šias pastabas:


1. Projekto 1.1.2 punkte vietoje žodžio „Medinos“ įrašyti žodį „Medinų“.
2. Projekto 1.10.10 punkte vietoje žodžio „Cibulskių“ įrašyti žodį „Cibulskų“.

3. Atsižvelgiant į tai, kad Pabradės miesto teritorijos ribos yra nustatytos ir patvirtintos Lietuvos Respublikos Vyriausybės 2002 m. rugsėjo 5 d. nutarimu Nr. 1400, Švenčionėlių miesto teritorijos ribos - Lietuvos Respublikos Vyriausybės 2006 m. birželio 1 d. nutarimu Nr. 535, o Švenčionių miesto teritorijos ribos - 1971 m. sausio 27 d. Lietuvos TSR Aukščiausiosios Tarybos Prezidiumo įsaku Nr. VIII-163, būtina išbraukti Projekto 4.6., 4.11., 4.13 punktus, o Projektą papildyti 5 punktu ir jį išdėstyti taip:

„5. Pakeisti šių Švenčionių rajono savivaldybės gyvenamųjų vietovių ribas pagal pridedamus planus:

- 5.1. Pabradės miesto (1103,85 hektaro);
- 5.2. Švenčionėlių miesto (585,62 hektaro);
- 5.3. Švenčionių miesto (627,25 hektaro).“

Direktoriaus pirmasis pavaduotojas



Rimantas Ramanauskas

Gediminas Isakovas, tel. (8 5) 268 8260, el. p. Gediminas.Isakovas@registrucentras.lt



LIETUVOS
RESPUBLIKA

LIETUVOS RESPUBLIKOS ŽEMĖS ŪKIO MINISTERIJA

Lietuvos Respublikos vidaus reikalų
ministerijai

2015-07-14 Nr. 2D-3364 (12.145)
2015-06-30 Nr. 1D-5779 (31)

DĖL LIETUVOS RESPUBLIKOS VYRIAUSYBĖS NUTARIMO PROJEKTO DERINIMO

Pagal kompetenciją išnagrinėję pateiktą derinti Lietuvos Respublikos Vyriausybės nutarimo „Dėl Švenčionių rajono savivaldybės gyvenamųjų vietovių panaikinimo ir nustatymo, pavadinimų keitimo ir teritorijų ribų nustatymo“ projektą (toliau – projektas), pranešame, kad iš esmės projektui pritariame.

Atkreipiame dėmesį, kad Lietuvos Respublikos Seimo teisės aktų informacinės sistemos Projektų registravimo posistemyje (toliau – TAIS) paskelbti be derinimo žymų Švenčionių rajono savivaldybės gyvenamųjų vietovių ribų planai, todėl neaišku, ar šie planai atitinka Žemės ūkio ministerijos 2015-04-14 raštu Nr. 2D-1703 (12.145) suderintus planus. Atsižvelgdami į tai, prašome užtikrinti, kad teikiant projektą Lietuvos Respublikos Vyriausybei svarstyti TAIS būtų paskelbti planai, ant kurių būtų sudėtos Administracinių vienetų ir gyvenamųjų vietovių teritorijų ribų ir pavadinimų tvarkymo taisyklių, patvirtintų Lietuvos Respublikos Vyriausybės 1996 m. birželio 3 d. nutarimu Nr. 651, 30 punkte nurodytų institucijų derinimo žymos.

Viceministras

Albinas Ežerskis


Renata Tracevičienė, tel. (8 5) 210 0526, el. p. renata.traceviciene@zum.lt

Budžetinė įstaiga
Gedimino pr. 19
LT-01103 Vilnius

Tel. (8 5) 239 1001
Faks. (8 5) 239 1212
El. paštas zum@zum.lt
<http://www.zum.lt>

Duomenys kaupiami ir saugomi
Juridinių asmenų registre
Kodas 188675190

Atsiskait. sąskaita
LT674010042400070079
AB DNB bankas



25



LIETUVOS RESPUBLIKOS SUSISIEKIMO MINISTERIJA

Biudžetinė įstaiga, Gedimino pr. 17, LT-01505 Vilnius, tel. (8 5) 239 3911

faks. (8 5) 212 4335 el.p. sumin@sumin.lt

Duomenys kaupiami ir saugomi Juridinių asmenų registre, kodas 188620589

Lietuvos Respublikos vidaus reikalų
ministerijai

2015-07-16 Nr. 2-2718(112)

[2015-06-30 Nr. 1D-5779 (31)

DĖL LIETUVOS RESPUBLIKOS VYRIAUSYBĖS NUTARIMO „DĖL ŠVENČIONIŲ RAJONO SAVIVALDYBĖS GYVENAMŲJŲ VIETŲ PANAIKINIMO IR NUSTATYMO, PAVADINIMŲ KEITIMO IR TERITORIJŲ RIBŲ NUSTATYMO“ PROJEKTO DERINIMO

Susisiekimo ministerija išnagrinėjo Jūsų 2015 m. birželio 30 d. raštu Nr. 1D-5779 (31) pateiktą derinti Lietuvos Respublikos Vyriausybės nutarimo „Dėl Švenčionių rajono savivaldybės gyvenamųjų vietovių panaikinimo ir nustatymo, pavadinimų keitimo ir teritorijų ribų nustatymo“ projektą ir informuoja, kad pagal kompetenciją pastabų ir pasiūlymų neturi.

Susisiekimo viceministras

Saulius Girdauskas

2015-07-20

Nr. 19-7974



REGISTRŲ CENTRAS

**VALSTYBĖS ĮMONĖS REGISTRŲ CENTRO
NEKILNOJAMOJO TURTO KADASTRO IR REGISTRO DEPARTAMENTO
INFORMACINIŲ PASLAUGŲ TEIKIMO SKYRIUS**

Vinco Kudirkos g. 18-3, 03105 Vilnius, tel. (8 5) 268 8202, faks. (8 5) 268 8311, el. p. info@registrucentras.lt.
Duomenys kaupiami ir saugomi Juridinių asmenų registre, kodas 124110246

Lietuvos Respublikos	2015-07-16	Nr.	(1.7.4.)2i-2226
Vidaus reikalų ministerija			
Vidaus reikalų viceministrui Juliiui Morkūnui	Į 2015-06-30	Nr.	1D-5781(31)
Šventaragio g. 2			
LT-01510 VILNIUS			

DĖL DUOMENŲ APIE NEKILNOJAMĄJĮ TURĄ

Nekilnojamojo turto registro centrinio duomenų banko 2015-07-16 duomenimis, adresu Švenčionių r. sav. Svirkų sen. Kazokiškės k. yra įregistruoti penki žemės sklypai, (registrų Nr. 44/1146023, 44/1678845, 44/1678846, 44/1678847, 44/1679603), į kuriuos nuosavybės teisės yra įregistruotos LIETUVOS RESPUBLIKA, a.k. 111105555 ir Valstybinės žemės patikėjimo teisės įregistruotos Valstybės įmonė Švenčionėlių miškų urėdija, a.k. 291804340.

Skyriaus vedėja

Eva Blaškevič

Eva Blaškevič, tel. (8 5) 268 8399, el. p. Eva.Blaskevici@registrucentras.lt



Originalas siunčiamas nebus

GYVENTOJŲ REGISTRO TARNYBA

Biudžetinė įstaiga A. Vivulskio g. 4A, LT-03220 Vilnius Tel. (8 5) 250 7852 Faks. (8 5) 250 7850
El. p. grt@gyvreg.lt Duomenys kaupiami ir saugomi Juridinių asmenų registre Kodas 188756767

Lietuvos Respublikos vidaus reikalų
ministerijai

2015-07-01 / Nr. 9R-1302
[2015-06-30 Nr.1D-5780(31)

DĖL INFORMACIJOS PATEIKIMO

Lietuvos Respublikos gyventojų registro duomenimis, nėra asmenų, deklaravusių gyvenamąją vietą Švenčionių rajono savivaldybės Svirkų seniūnijos Kazokiškės kaime.

Direktoriaus pavaduotoja,
atliekanti direktoriaus funkcijas

Marija Norkevičienė

Alina Fiodorovaitė, tel. (8 5) 271 6351, el. p. alina@fiodorovaite@gyvreg.lt

**LIETUVOS RESPUBLIKOS VYRIAUSYBĖS KANCELIARIJOS
TEISĖS DEPARTAMENTAS**

IŠVADA

**DĖL LIETUVOS RESPUBLIKOS VYRIAUSYBĖS „DĖL ŠVENČIONIŲ RAJONO
SAVIVALDYBĖS GYVENAMŲJŲ VIETŲŲ PANAIKINIMO IR NUSTATYMO,
PAVADINIMŲ SUTEIKIMO IR KEITIMO, TERITORIJŲ RIBŲ NUSTATYMO IR
KEITIMO“ PROJEKTO
(Nr. 15-0618-01-N) (Nr. 15-7662(2))**

2015-08-19 Nr. NV-8705

Vilnius

Įvertinę Lietuvos Respublikos Vyriausybės „Dėl Švenčionių rajono savivaldybės gyvenamųjų vietovių panaikinimo ir nustatymo, pavadinimų suteikimo ir keitimo, teritorijų ribų nustatymo ir keitimo“ projekto (toliau – Projektas) atitiktį įstatymams, Lietuvos Respublikos Vyriausybės nutarimams bei teisės technikos reikalavimams, tačiau atsižvelgdami į Administracinių vienetų ir gyvenamųjų vietovių teritorijų ribų ir pavadinimų tvarkymo taisyklių, patvirtintų Lietuvos Respublikos Vyriausybės 1996 m. birželio 3 d. nutarimu Nr. 651, 34 punktą, pagal kurį Vidaus reikalų ministerija nustato, ar savivaldybės administracijos direktoriaus pateikti dokumentai, nurodyti minėtų taisyklių 31 ir 32 punktuose, atitinka teisės aktus, todėl nevertindami Projekto formalių duomenų, taip pat Projekto nuostatų atitikties pridedamiems planams bei pastarųjų atitikties teritorijų planavimo dokumentų rengimui nustatytiems reikalavimams, pastabų neturime.

Teisės taikymo skyriaus vedėjas



Dainius Petravičius

Inga Baršienė, tel. 8 706 61817 el.p. inga.barsiene@lr.lt

27

Siūlau įtraukti į Vyriausybės posėdžio (pasitarimo) darbotvarkės projektą


2015-08-02

Dėl Švenčionių rajono savivaldybės gyvenamųjų vietovių panaikinimo ir nustatymo, pavadinimų suteikimo ir keitimo, teritorijų ribų nustatymo ir keitimo (Nr. 15-0618-01-N) (15-7662(2))

Pranešėjas: Vidaus reikalų ministras S. Skvernelis


Dalyvauja: Vidaus reikalų ministerijos Viešojo valdymo politikos departamento Vietos savivaldos politikos skyriaus vyriausioji specialistė G. Sidaugienė

Posėdžių rengimo skyriaus
patarėjas

Klausimo kuratorius: V.Pavardė, parašas

P. Gerasimovič 2015-08-20



<p>Apsvarstyta ministerijų atstovų pasitarime</p> <p><u>2015-08-25</u> (data)</p>	<p>Ministerijų atstovų pasitarimo protokolo išrašas</p> <ol style="list-style-type: none"> 1. Pasiūlyti Vidaus reikalų ministerijai atsižvelgti į Vyriausybės kanceliarijos Viešojo valdymo ir socialinės aplinkos departamento Viešojo valdymo skyriaus pastabas, pateikti papildomą informaciją, susijusią su šiuo projektu. 2. Projektą svarstyti Vyriausybės posėdžio A dalyje. (2015)
<p>Informacija apie projekto svarstymą Vyriausybės pasitarime ar/ir Vyriausybės posėdyje</p>	<p>Papildoma informacija</p> <p>2015-08-31 VRM patikrinę patikslinti medžiagą. </p>

MA

prile 10 kl.

SUREDAGUOTA



LIETUVOS RESPUBLIKOS VYRIAUSYBĖ

NUTARIMAS

DĖL ŠVENČIONIŲ RAJONO SAVIVALDYBĖS GYVENAMŲJŲ VIETŲŲ PANAIKINIMO IR NUSTATYMO, PAVADINIMŲ SUTEIKIMO IR KEITIMO, TERITORIJŲ RIBŲ NUSTATYMO IR KEITIMO

_____ Nr. _____
Vilnius

Vadovaudamasi Lietuvos Respublikos teritorijos administracinių vienetų ir jų ribų įstatymo 9 straipsnio 1 dalimi ir 10 straipsniu ir atsižvelgdama į Švenčionių rajono savivaldybės tarybos 2014 m. spalio 23 d. sprendime Nr. T-162 „Dėl Švenčionių rajono savivaldybės gyvenamųjų vietovių ribų plano“ išdėstytus pasiūlymus, pateiktus įvertinus vietos gyventojų nuomonę, Lietuvos Respublikos Vyriausybė n u t a r i a:

1. Panaikinti šias Švenčionių rajono savivaldybės gyvenamąsias vietas:

1.1. Adutiškio seniūnijos:

1.1.1. Bandariškės kaimą, o jo teritoriją – 19,28 hektaro – priskirti Stajėtiškio kaimo teritorijai (0,59 hektaro), Piršteliškės kaimo teritorijai (8,48 hektaro) ir Svylių kaimo teritorijai (10,21 hektaro);

1.1.2. Pamolupio kaimą, o jo teritoriją – 170,02 hektaro – priskirti Medinų kaimo teritorijai;

1.2. Cirklišio seniūnijos Mylių II kaimą, o jo teritoriją – 17,44 hektaro – priskirti Mylių I kaimo teritorijai;

1.3. Kaltanėnų seniūnijos:

1.3.1. Antaliedės II kaimą, o jo teritoriją – 68,11 hektaro – priskirti Antaliedės I kaimo teritorijai;

1.3.2. Kaltanėnų kaimą, o jo teritoriją – 106,42 hektaro – priskirti Ožkinių kaimo teritorijai;

1.3.3. Kastantinavo viensėdį, o jo teritoriją – 17,69 hektaro – priskirti Beržijos kaimo teritorijai;

1.3.4. Perlojaus viensėdį, o jo teritoriją – 15,68 hektaro – priskirti Beržijos kaimo teritorijai;

1.4. Labanoro seniūnijos:

1.4.1. Pagaigalės II kaimą, o jo teritoriją – 60,22 hektaro – priskirti Pagaigalės I kaimo teritorijai;

1.4.2. Slabados viensėdį, o jo teritoriją – 28,56 hektaro – priskirti Boruvkos viensėdžio teritorijai;

1.5. Magūnų seniūnijos:

1.5.1. Balinavo viensėdį, o jo teritoriją – 89,66 hektaro – priskirti Brižių kaimo teritorijai (11,39 hektaro), Noselėnų kaimo teritorijai (65,87 hektaro) ir Čerėnų kaimo teritorijai (12,40 hektaro);

1.5.2. Perčinės viensėdį, o jo teritoriją – 48,44 hektaro – priskirti Bareišiūnų kaimo teritorijai;

1.6. Pabradės seniūnijos Pažeimenės geležinkelio stoties gyvenamąją vietovę, o jos teritoriją – 46,36 hektaro – priskirti Pažeimenės kaimo teritorijai;

1.7. Strūnaičio seniūnijos:

1.7.1. Baikovščiznos viensėdį, o jo teritoriją – 96,91 hektaro – priskirti Klišiškės kaimo teritorijai;

1.7.2. Karklinkos viensėdį, o jo teritoriją – 72,97 hektaro – priskirti Akvieriškės kaimui;

1.7.3. Stanislavavo viensėdį, o jo teritoriją – 42,22 hektaro – priskirti Rūdabėsčio kaimo teritorijai;

1.8. Svirkų seniūnijos:

1.8.1. Jadluvkos viensėdį, o jo teritoriją – 17,44 hektaro – priskirti Jurgeliškės kaimo teritorijai (9,54 hektaro) ir Maciūnų kaimo teritorijai (7,90 hektaro);

1.8.2. Kazokiškės kaimą, o jo teritoriją – 97,77 hektaro – priskirti valstybinio miško teritorijai;

1.8.3. Sakališkės II kaimą, o jo teritoriją – 73,23 hektaro – priskirti Sakališkės kaimo teritorijai;

1.8.4. Šukėniškės kaimą, o jo teritoriją – 85,88 hektaro – priskirti Janonių kaimo teritorijai (2,90 hektaro), Staškinės kaimo teritorijai (11,20 hektaro) ir Maciūnų kaimo teritorijai (71,78 hektaro);

1.9. Švenčionėlių seniūnijos:

1.9.1. Biržiškių viensėdį, o jo teritoriją – 18,60 hektaro – priskirti Gramackų kaimo teritorijai;

1.9.2. Kirtikų viensėdį, o jo teritoriją – 54,33 hektaro – priskirti Raudonės kaimo teritorijai;

1.9.3. Kurniškės viensėdį, o jo teritoriją – 85,04 hektaro – priskirti Reškutėnų kaimo teritorijai;

1.9.4. Pajaurės viensėdį, o jo teritoriją – 15,85 hektaro – priskirti Kretuonų kaimo teritorijai;

1.9.5. Pakretuonės geležinkelio stoties gyvenamąją vietovę, o jos teritoriją – 67,13 hektaro – priskirti Pakretuonės kaimo teritorijai;

1.9.6. Paversmio kaimą, o jo teritoriją – 164,57 hektaro – priskirti Kretuonų kaimo teritorijai;

1.9.7. Pliauškių II kaimą, o jo teritoriją – 30,63 hektaro – priskirti Pliauškių I kaimo teritorijai;

1.9.8. Šeškuškės II kaimą, o jo teritoriją – 47,66 hektaro – priskirti Šeškuškės I kaimo teritorijai;

1.9.9. Vaičiukiškės II kaimą, o jo teritoriją – 33,33 hektaro – priskirti Vaičiukiškės I kaimo teritorijai;

1.10. Švenčionių seniūnijos:

1.10.1. Agurjanovkos viensėdį, o jo teritoriją – 17,92 hektaro – priskirti Stoniūnų kaimo teritorijai;

1.10.2. Janiūnų viensėdį, o jo teritoriją – 43,15 hektaro – priskirti Lalučių kaimo teritorijai;

1.10.3. Joniškės viensėdį, o jo teritoriją – 27,15 hektaro – priskirti Trakų kaimo teritorijai;

1.10.4. Karačiūniškės kaimą, o jo teritoriją – 15,74 hektaro – priskirti Purvėnų kaimo teritorijai;

1.10.5. Kochanovkos III kaimą, o jo teritoriją – 44,39 hektaro – priskirti Kochanovkos I kaimo teritorijai;

1.10.6. Konstantinavo viensėdį, o jo teritoriją – 253,65 hektaro – priskirti Daukšių kaimo teritorijai (205,80 hektaro), Kūčių kaimo teritorijai (28,67 hektaro), Kūtelių kaimo teritorijai (10,28 hektaro), Naujadalio kaimo teritorijai (0,36 hektaro), Nevieriškės kaimo teritorijai (8,30 hektaro), Novosiolkų viensėdžio teritorijai (0,16 hektaro) ir Smėlių viensėdžio teritorijai (0,08 hektaro);

1.10.7. Lygumų II kaimą, o jo teritoriją – 60,34 hektaro – priskirti Lygumų I kaimo teritorijai;

1.10.8. Margumiškio viensėdį, o jo teritoriją – 52,02 hektaro – priskirti Poguliankos kaimo teritorijai;

1.10.9. Miciūniškės viensėdį, o jo teritoriją – 42,42 hektaro – priskirti Neversėių kaimo teritorijai;

1.10.10. Mikštų kaimą, o jo teritoriją – 68,69 hektaro – priskirti Cibulskų kaimo teritorijai;

1.10.11. Naujosios viensėdį, o jo teritoriją – 53,99 hektaro – priskirti Trakų kaimo teritorijai;

1.10.12. Rakštelių viensėdį, o jo teritoriją – 6,64 hektaro – priskirti Rakštelių kaimo teritorijai;

1.10.13. Šutonių viensėdį, o jo teritoriją – 91,63 hektaro – priskirti Šutonių kaimo teritorijai;

1.10.14. Teodoriškės viensėdį, o jo teritoriją – 43,86 hektaro – priskirti Purvėnų kaimo teritorijai.

2. Nustatyti šias Švenčionių rajono savivaldybės gyvenamąsias vietas ir suteikti joms pavadinimus:

2.1. Sarių seniūnijos gyvenamąją vietą ir suteikti jai Grybų viensėdžio pavadinimą;

2.2. Sarių seniūnijos gyvenamąją vietovę ir suteikti jai Klenavo viensėdžio pavadinimą.

3. Pakeisti šių Švenčionių rajono savivaldybės gyvenamųjų vietovių pavadinimus:

3.1. Cirklišio seniūnijos:

3.1.1. Baldoniškės viensėdžio pavadinimą ir vadinti jį Baldoniškės kaimu;

3.1.2. Mylių I kaimo pavadinimą ir vadinti jį Mylių kaimu;

3.1.3. Salomenkos viensėdžio pavadinimą ir vadinti jį Salomenkos kaimu;

3.2. Kaltanėnų seniūnijos Antaliedės I kaimo pavadinimą ir vadinti jį Antaliedės kaimu;

3.3. Labanoro seniūnijos Pagaigalės I kaimo pavadinimą ir vadinti jį Pagaigalės kaimu;

3.4. Magūnų seniūnijos:

3.4.1. Paežerių viensėdžio pavadinimą ir vadinti jį Paežerių kaimu;

3.4.2. Veblių viensėdžio pavadinimą ir vadinti jį Veblių kaimu;

3.5. Pabradės seniūnijos:

3.5.1. Bėčių viensėdžio pavadinimą ir vadinti jį Bėčių kaimu;

3.5.2. Mečankos viensėdžio pavadinimą ir vadinti jį Mečankos kaimu;

3.5.3. Meškerinės viensėdžio pavadinimą ir vadinti jį Meškerinės kaimu;

3.5.4. Silniškių viensėdžio pavadinimą ir vadinti jį Silniškių kaimu;

3.5.5. Trabučių viensėdžio pavadinimą ir vadinti jį Trabučių kaimu;

3.5.6. Vilkamusių viensėdžio pavadinimą ir vadinti jį Vilkamusių kaimu;

3.6. Sarių seniūnijos:

3.6.1. Kisieliškės viensėdžio pavadinimą ir vadinti jį Kisieliškės kaimu;

3.6.2. Liūlinės viensėdžio pavadinimą ir vadinti jį Liūlinės kaimu;

3.6.3. Paulinavo viensėdžio pavadinimą ir vadinti jį Paulinavo kaimu;

3.6.4. Rudeliškės viensėdžio pavadinimą ir vadinti jį Rudeliškės kaimu;

3.6.5. Tadarinos I kaimo pavadinimą ir vadinti jį Tadarinos kaimu;

3.7. Strūnaičio seniūnijos:

3.7.1. Mineliškės viensėdžio pavadinimą ir vadinti jį Mineliškės kaimu;

3.7.2. Voksos viensėdžio pavadinimą ir vadinti jį Voksos kaimu;

3.8. Svirių seniūnijos Sakališkės I kaimo pavadinimą ir vadinti jį Sakališkės kaimu;

3.9. Švenčionėlių seniūnijos:

3.9.1. Augustavo viensėdžio pavadinimą ir vadinti jį Augustavo kaimu;

3.9.2. Dėlynės viensėdžio pavadinimą ir vadinti jį Dėlynės kaimu;

3.9.3. Laimiškės viensėdžio pavadinimą ir vadinti jį Laimiškės kaimu;

3.9.4. Moliniškės viensėdžio pavadinimą ir vadinti jį Moliniškės kaimu;

3.9.5. Pošiūniškės viensėdžio pavadinimą ir vadinti jį Pošiūniškės kaimu;

3.9.6. Pliauškių I kaimo pavadinimą ir vadinti jį Pliauškių kaimu;

3.9.7. Senadvario viensėdžio pavadinimą ir vadinti jį Senadvario kaimu;

3.9.8. Statkuškės viensėdžio pavadinimą ir vadinti jį Statkuškės kaimu;

3.9.9. Šeškuškės I kaimo pavadinimą ir vadinti jį Šeškuškės kaimu;

3.9.10. Vaičiukiškės I kaimo pavadinimą ir vadinti jį Vaičiukiškės kaimu;

3.10. Švenčionių seniūnijos:

3.10.1. Bielionių viensėdžio pavadinimą ir vadinti jį Bielionių kaimu;

3.10.2. Degutiškės viensėdžio pavadinimą ir vadinti jį Degutiškės kaimu;

3.10.3. Joneliškės viensėdžio pavadinimą ir vadinti jį Joneliškės kaimu;

3.10.4. Kochanovkos I kaimo pavadinimą ir vadinti jį Kochanovkos kaimu;

3.10.5. Lygumų I kaimo pavadinimą ir vadinti jį Lygumų kaimu;

3.10.6. Medišionių viensėdžio pavadinimą ir vadinti jį Medišionių kaimu;

3.10.7. Naujadalio viensėdžio pavadinimą ir vadinti jį Naujadalio kaimu;

3.10.8. Poguliankos viensėdžio pavadinimą ir vadinti jį Poguliankos kaimu;

3.10.9. Stanislavavo viensėdžio pavadinimą ir vadinti jį Stanislavavo kaimu;

3.10.10. Skrupiškės viensėdžio pavadinimą ir vadinti jį Skrupiškės kaimu.

4. Nustatyti šių Švenčionių rajono savivaldybės gyvenamųjų vietovių teritorijų ribas pagal pridedamus planus:

4.1. Adutiškio seniūnijos: Adutiškio miestelio (924,34 hektaro), Antanų kaimo (319,97 hektaro), Baltūniškės kaimo (79,81 hektaro), Eimunio kaimo (60,15 hektaro), Gudelių kaimo (431,73 hektaro), Jakelių kaimo (591,45 hektaro), Kairiškės kaimo (15,61 hektaro), Kavališkės kaimo (272,22 hektaro), Lasių kaimo (86,84 hektaro), Lasiškės kaimo (129,51 hektaro), Lazdinėlių kaimo (118,47 hektaro), Lazdinių kaimo (414,61 hektaro), Leonuvkos kaimo (119,69 hektaro), Linkonių kaimo (515,85 hektaro), Medinų kaimo (250,93 hektaro), Mociškės kaimo (137,27 hektaro), Piršteliškės kaimo (170,56 hektaro), Pociškės kaimo (490,57 hektaro), Ramoniūnų kaimo (510,97 hektaro), Stajėtiškio kaimo (493,07 hektaro), Subatiškės kaimo (900,34 hektaro), Svylių kaimo (38,73 hektaro), Svylių kaimo (637,85 hektaro), Užupio kaimo (196,65 hektaro), Vosiūnų kaimo (494,29 hektaro);

4.2. Cirkliščio seniūnijos: Ažuraisčio viensėdžio (61,38 hektaro), Baldoniškės kaimo (87,17 hektaro), Beržynės kaimo (87,88 hektaro), Bogutiškės kaimo (286,87 hektaro), Cirkliščio kaimo (617,67 hektaro), Ežerinčiškės kaimo (138,55 hektaro), Kazliškės kaimo (6,15 hektaro), Kunigiškės kaimo (302,77 hektaro), Margumiškio kaimo (102,07 hektaro), Merlino kaimo (30,22 hektaro), Mėžionių kaimo (981,57 hektaro), Mylių kaimo (334,57 hektaro), Modžiūnų kaimo (237,36 hektaro), Naujasodžio kaimo (146,74 hektaro), Papinigių kaimo (58,06 hektaro), Peršaukščio kaimo (160,00 hektaro), Pirktinės II kaimo (57,73 hektaro), Poškonių kaimo (215,20 hektaro), Rėviškės viensėdžio (83,91 hektaro), Salomenkos kaimo (148,22 hektaro), Vaiškūnų kaimo (347,90 hektaro);

4.3. Kaltanėnų seniūnijos: Antaliedės kaimo (137,25 hektaro), Antaniškės kaimo (16,83 hektaro), Berniūnų kaimo (339,87 hektaro), Beržijos kaimo (208,68 hektaro), Borovkos viensėdžio (136,42 hektaro), Buivydu kaimo (80,15 hektaro), Kaltanėnų miestelio (198,08 hektaro), Kiauneliškio kaimo (28,27 hektaro), Kuklių kaimo (672,17 hektaro), Kūrinių kaimo (170,58 hektaro), Liedelės kaimo (29,47 hektaro), Linkiškių kaimo

(63,27 hektaro), Luknos kaimo (144,62 hektaro), Naujosios Brastos kaimo (76,64 hektaro), Obelių Rago kaimo (194,02 hektaro), Ožkinių kaimo (556,61 hektaro), Pagilūtės kaimo (128,82 hektaro), Palabažio kaimo (82,02 hektaro), Rušiškių kaimo (22,80 hektaro), Seniškio kaimo (60,30 hektaro), Slabadiškės kaimo (47,02 hektaro), Šakališkės kaimo (641,42 hektaro), Terpežio kaimo (31,72 hektaro), Vasiuliškės kaimo (29,87 hektaro), Žvirbliškės kaimo (92,07 hektaro);

4.4. Labanoro seniūnijos: Apkartų viensėdžio (10,97 hektaro), Aukštasalės kaimo (42,66 hektaro), Ažubalio kaimo (109,95 hektaro), Baroniškės kaimo (112,93 hektaro), Basakavo viensėdžio (20,78 hektaro), Boruvkos viensėdžio (42,42 hektaro), Budrių kaimo (190,00 hektarų), Didžiabalio viensėdžio (3,01 hektaro), Fedariškių kaimo (153,70 hektaro), Gačiakampio viensėdžio (47,02 hektaro), Imuliškio viensėdžio (19,21 hektaro), Intyklės kaimo (42,88 hektaro), Januliškio kaimo (34,01 hektaro), Jonavos kaimo (1,46 hektaro), Joniškės kaimo (126,96 hektaro), Juodapurvio kaimo (6,34 hektaro), Juodėniškio viensėdžio (22,36 hektaro), Jusėniškių kaimo (173,68 hektaro), Kumelynės viensėdžio (137,89 hektaro), Labanoro miestelio (634,69 hektaro), Lakajos kaimo (201,55 hektaro), Laukagalio kaimo (45,86 hektaro), Lūšnios viensėdžio (61,33 hektaro), Mozūriškės kaimo (91,49 hektaro), Naujasėdžio kaimo (13,23 hektaro), Paaldikio kaimo (121,48 hektaro), Pabaldakio viensėdžio (14,76 hektaro), Padumblės kaimo (336,34 hektaro), Paduobulės viensėdžio (18,16 hektaro), Padūmės kaimo (21,58 hektaro), Paelnės kaimo (25,78 hektaro), Pagaigalės kaimo (243,77 hektaro), Pagudūniškių kaimo (90,48 hektaro), Paibutiškio kaimo (38,98 hektaro), Pakerotės kaimo (36,06 hektaro), Palakajo kaimo (19,05 hektaro), Paluknio kaimo (19,01 hektaro), Paminėlės kaimo (38,43 hektaro), Paperšokšnio kaimo (27,19 hektaro), Paprūdės kaimo (66,35 hektaro), Parašės kaimo (560,46 hektaro), Parudinės kaimo (32,88 hektaro), Pasiaurės kaimo (98,36 hektaro), Pastoviškio kaimo (17,12 hektaro), Pašekščio kaimo (166,01 hektaro), Pašerinės kaimo (111,71 hektaro), Pažemio kaimo (48,93 hektaro), Prūdiškės kaimo (242,65 hektaro), Prūdiškėlės kaimo (49,47 hektaro), Rūdupio kaimo (84,30 hektaro), Serlediškio kaimo (205,52 hektaro), Šaparnės viensėdžio (19,18 hektaro), Šipiniškio kaimo (48,03 hektaro), Šlapimo viensėdžio (8,12 hektaro), Tetervinės viensėdžio (54,53 hektaro), Vilkarių kaimo (45,51 hektaro), Vilkasalės kaimo (24,22 hektaro), Zablotės kaimo (76,83 hektaro), Žukaučiznos kaimo (29,14 hektaro);

4.5. Magūnų seniūnijos: Adamavo viensėdžio (121,39 hektaro), Algirdėnų kaimo (139,65 hektaro), Andriukėnų kaimo (248,22 hektaro), Balingrado kaimo (46,25 hektaro), Baluošos kaimo (234,85 hektaro), Bareišiūnų kaimo (518,87 hektaro), Bendrovės kaimo (119,32 hektaro), Beregovkos viensėdžio (38,86 hektaro), Brižių kaimo (353,70 hektaro), Čerėnų kaimo (604,26 hektaro), Dalios kaimo (62,37 hektaro), Dalininkų kaimo (961,11 hektaro), Dalkos kaimo (75,26 hektaro), Daučiūniškių kaimo (23,65 hektaro), Družilių kaimo (221,43 hektaro), Eitūniškės kaimo (56,50 hektaro), Karalinavo viensėdžio (44,24 hektaro), Kazimieriškės kaimo (64,89 hektaro), Kūniškės viensėdžio (307,91 hektaro), Magūnų kaimo (871,76 hektaro), Malinovkos viensėdžio (32,59 hektaro), Molių kaimo (94,88 hektaro), Noselėnų kaimo (463,92 hektaro), Paežerių kaimo (51,97 hektaro), Pitliuvkos

viensėdžio (66,21 hektaro), Prienų kaimo (839,25 hektaro), Punžionių kaimo (252,92 hektaro), Raubiškių kaimo (201,65 hektaro), Skaistašilio kaimo (87,169 hektaro), Šeškinės kaimo (69,42 hektaro), Šukeliškės viensėdžio (131,33 hektaro), Veblių kaimo (85,64 hektaro), Žaliašilio viensėdžio (10,17 hektaro);

4.6. Pabradės seniūnijos: Abejučių kaimo (61,85 hektaro), Akolionijos kaimo (74,94 hektaro), Alkos kaimo (25,91 hektaro), Ažubalio kaimo (116,76 hektaro), Ažumiškės I viensėdžio (30,38 hektaro), Ažumiškės II viensėdžio (48,51 hektaro), Ažutakio kaimo (72,56 hektaro), Bajoriškės viensėdžio (109,94 hektaro), Baliulių kaimo (143,53 hektaro), Baltadvario viensėdžio (15,27 hektaro), Bekepurų viensėdžio (132,33 hektaro), Beviršės viensėdžio (61,74 hektaro), Bėčių kaimo (99,62 hektaro), Bielkiškės kaimo (252,44 hektaro), Blužnėnų kaimo (147,23 hektaro), Bronislavovo viensėdžio (2,19 hektaro), Burbliškės I kaimo (77,70 hektaro), Burbliškės II kaimo (75,04 hektaro), Cegelnės kaimo (68,66 hektaro), Felicijanavo viensėdžio (25,78 hektaro), Gaspariškių kaimo (412,69 hektaro), Girinių kaimo (244,65 hektaro), Gužių kaimo (405,90 hektaro), Jankūniškės kaimo (148,94 hektaro), Jedlinavo kaimo (26,69 hektaro), Jėnariškės kaimo (135,86 hektaro), Juozapavo viensėdžio (530,32 hektaro), Juškų kaimo (19,21 hektaro), Kabakėlio viensėdžio (9,53 hektaro), Kalviškės kaimo (161,17 hektaro), Karkažiškės kaimo (430,77 hektaro), Karklinės viensėdžio (47,07 hektaro), Karpakėlio kaimo (137,20 hektaro), Katelninkų kaimo (412,88 hektaro), Kločiūnų kaimo (503,00 hektarai), Kurniškės kaimo (10,69 hektaro), Liaudiškių kaimo (93,44 hektaro), Liepavo viensėdžio (42,02 hektaro), Lipinos kaimo (29,76 hektaro), Maleikėnų kaimo (154,96 hektaro), Matakienų kaimo (50,84 hektaro), Mažalotės kaimo (2 248,50 hektaro), Mečankos kaimo (89,73 hektaro), Meleniškių kaimo (102,64 hektaro), Merionių I kaimo (281,90 hektaro), Merionių II kaimo (113,49 hektaro), Meškerinės kaimo (763,17 hektaro), Naujadvario kaimo (515,12 hektaro), Naujiniškės viensėdžio (52,08 hektaro), Navasiolkų kaimo (128,07 hektaro), Nerodiškių viensėdžio (53,91 hektaro), Padubingės kaimo (437,50 hektaro), Padvarės viensėdžio (66,66 hektaro), Padvarininkų kaimo (74,27 hektaro), Pailgio kaimo (98,34 hektaro), Palaumenio kaimo (92,92 hektaro), Pamerionių kaimo (131,71 hektaro), Pavoverės kaimo (605,48 hektaro), Pažeimenės kaimo (402,08 hektaro), Piorkų kaimo (70,67 hektaro), Puočių kaimo (63,38 hektaro), Purviniškių kaimo (439,86 hektaro), Pušalotos kaimo (391,30 hektaro), Ramutiškės viensėdžio (126,38 hektaro), Rapiejų viensėdžio (64,38 hektaro), Sarokpolio kaimo (221,84 hektaro), Silniškių kaimo (37,40 hektaro), Simanavo viensėdžio (31,67 hektaro), Skirlėnų kaimo (530,92 hektaro), Sliūzų viensėdžio (84,24 hektaro), Spenglo kaimo (312,05 hektaro), Svirkiškės kaimo (177,15 hektaro), Šakimo viensėdžio (48,95 hektaro), Šarkiškės viensėdžio (163,85 hektaro), Šilelių viensėdžio (174,75 hektaro), Širšuliškės viensėdžio (87,85 hektaro), Šolelių viensėdžio (34,32 hektaro), Šulikiškių viensėdžio (54,02 hektaro), Tebešpolio viensėdžio (85,62 hektaro), Trabučių kaimo (312,366 hektaro), Trakinės viensėdžio (123,21 hektaro), Vazeliškės viensėdžio (104,05 hektaro), Veliankos viensėdžio (1,55 hektaro), Vilkamušių kaimo (187,21 hektaro), Vincentavo kaimo (221,85 hektaro), Vispos viensėdžio (1,37 hektaro), Voverės viensėdžio (1,87 hektaro), Zalavo kaimo

(420,97 hektaro), Zatiškių kaimo (102,98 hektaro), Žingių viensėdžio (12,37 hektaro), Žukiškės kaimo (124,85 hektaro), Žvirzdžiūnų viensėdžio (136,69 hektaro);

4.7. Sarių seniūnijos: Antasarės kaimo (656,46 hektaro), Apkartų viensėdžio (49,87 hektaro), Ašvaraisčio kaimo (91,03 hektaro), Balevičių viensėdžio (139,21 hektaro), Cegelnios viensėdžio (34,16 hektaro), Cemnukos viensėdžio (160,18 hektaro), Daubariškės viensėdžio (33,90 hektaro), Daumilų kaimo (1 131,80 hektaro), Družulėnų kaimo (116,70 hektaro), Dvarčiškių kaimo (164,43 hektaro), Gelednės kaimo (347,46 hektaro), Grybų kaimo (242,10 hektaro), Grybų viensėdžio (24,13 hektaro), Jaunadario viensėdžio (21,24 hektaro), Jonlaukio kaimo (75,93 hektaro), Juodkiškės kaimo (141,89 hektaro), Juzinos kaimo (338,28 hektaro), Kirdeikiškės kaimo (123,71 hektaro), Kirdeikų kaimo (82,90 hektaro), Kisieliškės kaimo (98,30 hektaro), Klenavo viensėdžio (64,14 hektaro), Laukių kaimo (258,04 hektaro), Laukiankos viensėdžio (1,75 hektaro), Laužėnų kaimo (151,34 hektaro), Liūlinės kaimo (78,69 hektaro), Malinovkos viensėdžio (2,00 hektarai), Matusonių kaimo (270,38 hektaro), Melagėnų kaimo (216,00 hektarų), Memeliškės kaimo (39,64 hektaro), Michalinaldo viensėdžio (144,08 hektaro), Milaukos viensėdžio (99,27 hektaro), Paglūštės viensėdžio (61,84 hektaro), Pakarvinės kaimo (118,26 hektaro), Paulinavo kaimo (285,73 hektaro), Petruškų kaimo (340,79 hektaro), Pirktinės I kaimo (64,06 hektaro), Pliauškių III kaimo (102,87 hektaro), Popeliškės viensėdžio (60,45 hektaro), Rimkų viensėdžio (6,09 hektaro), Rinkūnų kaimo (28,08 hektaro), Rudeliškės kaimo (92,64 hektaro), Sarių kaimo (348,03 hektaro), Sudotos kaimo (290,44 hektaro), Šakalių kaimo (128,32 hektaro), Šakimo kaimo (316,77 hektaro), Šutų kaimo (425,29 hektaro), Tadarinos kaimo (274,09 hektaro), Žardelių viensėdžio (90,61 hektaro), Žirneliškės viensėdžio (15,38 hektaro);

4.8. Strūnaičio seniūnijos: Akvieriškės kaimo (328,55 hektaro), Andreikų kaimo (72,54 hektaro), Ažuraisčio viensėdžio (59,38 hektaro), Beržinkų viensėdžio (104,55 hektaro), Bildų viensėdžio (91,73 hektaro), Čyčelių kaimo (247,03 hektaro), Daujotiškės kaimo (32,14 hektaro), Domininkavo viensėdžio (64,78 hektaro), Dvilonių kaimo (363,43 hektaro), Gasiuliškės kaimo (56,57 hektaro), Janutiškės viensėdžio (218,38 hektaro), Kameniškės kaimo (129,09 hektaro), Karalinaldo viensėdžio (20,11 hektaro), Karklinės kaimo (255,08 hektaro), Kasčiukų kaimo (432,03 hektaro), Kavalčiukų kaimo (94,05 hektaro), Kebiškės kaimo (57,45 hektaro), Klišiškės kaimo (179,73 hektaro), Konstantinaldo viensėdžio (17,11 hektaro), Kulbokiškės kaimo (75,58 hektaro), Kusliškės kaimo (278,83 hektaro), Lobinės viensėdžio (34,91 hektaro), Lugių viensėdžio (75,49 hektaro), Margiškės viensėdžio (50,97 hektaro), Maselščiznos viensėdžio (4,91 hektaro), Melninkų kaimo (198,01 hektaro), Meškauščiznos kaimo (310,38 hektaro), Mineliškės kaimo (114,60 hektaro), Naujo Janavo kaimo (121,32 hektaro), Naujo Strūnaičio kaimo (581,30 hektaro), Papelekio kaimo (106,74 hektaro), Petrošiškės kaimo (57,60 hektaro), Ropiškės kaimo (333,19 hektaro), Rūdabėsčio kaimo (298,28 hektaro), Saduvkos viensėdžio (25,81 hektaro), Seno Janavo viensėdžio (11,63 hektaro), Seno Strūnaičio kaimo (466,39 hektaro), Simaniškės kaimo (349,78 hektaro), Skritutiškės kaimo (133,04 hektaro), Strūnos kaimo (151,09 hektaro),

Svenčiankos viensėdžio (94,49 hektaro), Svitailiškės kaimo (311,13 hektaro), Šakališkės viensėdžio (3,14 hektaro), Šiaudiniškės kaimo (105,55 hektaro), Šilinės kaimo (326,69 hektaro), Šilinėnų kaimo (42,40 hektaro), Šišniškės kaimo (213,64 hektaro), Toleikų kaimo (292,81 hektaro), Trakų viensėdžio (69,62 hektaro), Varniškės kaimo (95,34 hektaro), Vidutinės kaimo (519,64 hektaro), Voksos kaimo (295,01 hektaro), Zablatiškės kaimo (161,33 hektaro), Zelianų kaimo (451,54 hektaro), Ziboliškės kaimo (360,99 hektaro);

4.9. Svirkų seniūnijos: Ataukų kaimo (253,39 hektaro), Bačkininkų kaimo (765,32 hektaro), Daukšiškės kaimo (151,54 hektaro), Davaisių kaimo (934,26 hektaro), Dvarapievio kaimo (320,61 hektaro), Dvarykščių kaimo (164,56 hektaro), Gailiušių kaimo (190,77 hektaro), Girdėnų kaimo (602,02 hektaro), Janonių kaimo (134,48 hektaro), Jurgeliškės kaimo (1 085,83 hektaro), Kackonių kaimo (382,22 hektaro), Karalkų kaimo (25,60 hektaro), Maciūnų kaimo (342,13 hektaro), Milkūnų kaimo (304,00 hektarai), Pašventės viensėdžio (50,10 hektaro), Rakauskų kaimo (210,28 hektaro), Ramulionių kaimo (28,81 hektaro), Sakališkės kaimo (475,63 hektaro), Saulėniškės kaimo (184,41 hektaro), Simaniškės kaimo (94,70 hektaro), Skireliškės kaimo (308,04 hektaro), Staškinės kaimo (334,18 hektaro), Stukų kaimo (267,55 hektaro), Svirkų kaimo (450,87 hektaro), Švalkūniškės kaimo (87,47 hektaro), Tatarskiškės kaimo (222,91 hektaro), Trakelių kaimo (114,18 hektaro), Valiukiškės kaimo (128,59 hektaro), Vartiškės kaimo (178,95 hektaro), Žvyrių kaimo (42,22 hektaro);

4.10. Švenčionėlių seniūnijos Akmeniškių kaimo (134,93 hektaro), Antašaminės viensėdžio (21,11 hektaro), Antaviešės viensėdžio (53,74 hektaro), Argirdiškės kaimo (58,65 hektaro), Augustavo kaimo (176,85 hektaro), Biržijos kaimo (97,71 hektaro), Burbų kaimo (284,20 hektaro), Daraičių viensėdžio (85,38 hektaro), Dėlynės kaimo (155,97 hektaro), Dotenėnų kaimo (382,57 hektaro), Drūstėnų kaimo (470,71 hektaro), Garnio kaimo (50,63 hektaro), Gramackų kaimo (117,48 hektaro), Jukiškės viensėdžio (115,93 hektaro), Juodiškėlio kaimo (27,35 hektaro), Juodiškio kaimo (183,78 hektaro), Juodyno kaimo (172,98 hektaro), Juodynėlio viensėdžio (4,65 hektaro), Jusių kaimo (105,58 hektaro), Justiniškės viensėdžio (1,73 hektaro), Kampinių viensėdžio (37,42 hektaro), Kampuotėlės viensėdžio (0,99 hektaro), Kretuonėlės viensėdžio (3,71 hektaro), Kretuonų kaimo (369,68 hektaro), Kvederiškės kaimo (153,87 hektaro), Laimiškės kaimo (91,06 hektaro), Lamaninos kaimo (30,59 hektaro), Liubiškės kaimo (100,74 hektaro), Lygumų kaimo (124,46 hektaro), Mėžionėlių kaimo (220,92 hektaro), Moliniškės kaimo (241,30 hektaro), Murmų kaimo (171,52 hektaro), Naujos Pašaminės viensėdžio (8,49 hektaro), Naujų Šaminių kaimo (216,80 hektaro), Novosiolkų viensėdžio (107,19 hektaro), Pakamšos kaimo (62,63 hektaro), Pakapės viensėdžio (30,19 hektaro), Pakretuonės kaimo (263,94 hektaro), Pamurmės viensėdžio (35,09 hektaro), Pašaltupio viensėdžio (49,30 hektaro), Pašvenčio viensėdžio (166,54 hektaro), Pempelkos viensėdžio (83,75 hektaro), Pervieniškių kaimo (175,29 hektaro), Pilypų kaimo (155,92 hektaro), Platumų kaimo (106,28 hektaro), Pliauškių kaimo (248,87 hektaro), Pošiūniškės kaimo (116,23 hektaro), Raudonės kaimo (399,74 hektaro), Reškutėnų kaimo (584,51 hektaro),

Rėkučių kaimo (248,33 hektaro), Rudžionių kaimo (761,50 hektaro), Rutovčiznos viensėdžio (55,15 hektaro), Santakos viensėdžio (54,71 hektaro), Senos Pašaminės kaimo (962,29 hektaro), Senadvario kaimo (130,36 hektaro), Senų Šaminių kaimo (311,79 hektaro), Statkuškės kaimo (82,67 hektaro), Sutrės viensėdžio (6,10 hektaro), Šeškuškės kaimo (124,92 hektaro), Toleikų kaimo (82,91 hektaro), Trūdų kaimo (211,95 hektaro), Užuklonio kaimo (44,56 hektaro), Vaičiukiškės kaimo (230,48 hektaro), Vajukiškės kaimo (53,57 hektaro), Veikūnų kaimo (343,32 hektaro), Vėjinės kaimo (27,97 hektaro), Vilkaslasčio kaimo (62,48 hektaro), Vitalinos kaimo (311,87 hektaro);

4.11. Švenčionių seniūnijos: Adamavo kaimo (86,14 hektaro), Adomiškės kaimo (179,72 hektaro), Adutiškio Kelio kaimo (2,74 hektaro), Aidukų kaimo (86,48 hektaro), Akmenynės kaimo (7,16 hektaro), Aučynų kaimo (99,17 hektaro), Aukštosios viensėdžio (29,84 hektaro), Bajorų kaimo (427,32 hektaro), Bavainiškės viensėdžio (34,91 hektaro), Beržuvio kaimo (19,08 hektaro), Bėlio kaimo (62,22 hektaro), Bielionių kaimo (73,50 hektaro), Bliūdelių viensėdžio (5,63 hektaro), Busilų kaimo (127,42 hektaro), Cibulskų kaimo (318,32 hektaro), Čepukėnų kaimo (142,60 hektaro), Činčikų kaimo (220,65 hektaro), Čiulėnų kaimo (125,66 hektaro), Darinės viensėdžio (10,79 hektaro), Daukšių kaimo (532,52 hektaro), Degutiškės kaimo (114,51 hektaro), Gančerių viensėdžio (12,02 hektaro), Gražulių kaimo (168,65 hektaro), Grigaliūnų kaimo (365,11 hektaro), Gudelių kaimo (59,17 hektaro), Jaciūnų kaimo (304,44 hektaro), Jančiūnų kaimo (197,89 hektaro), Jasiūnų viensėdžio (10,46 hektaro), Jaurų viensėdžio (34,22 hektaro), Joneliškės kaimo (58,84 hektaro), Jukiškės kaimo (119,11 hektaro), Juodeliškės kaimo (118,93 hektaro), Juršėnų kaimo (218,71 hektaro), Kačėniškės kaimo (231,02 hektaro), Kėriškės kaimo (26,78 hektaro), Kirkučių kaimo (331,91 hektaro), Kniceriškės kaimo (144,96 hektaro), Kochanovkos kaimo (129,40 hektaro), Krašunos kaimo (307,39 hektaro), Kryčelių kaimo (53,95 hektaro), Kukiškės kaimo (373,03 hektaro), Kulniškės kaimo (137,89 hektaro), Kurpių kaimo (126,33 hektaro), Kūčių kaimo (138,34 hektaro), Kūtelių kaimo (291,25 hektaro), Lалуčių kaimo (451,54 hektaro), Lygumų I kaimo (123,87 hektaro), Maliūniškės viensėdžio (58,48 hektaro), Masliškės kaimo (123,85 hektaro), Matukų kaimo (125,70 hektaro), Medišionių kaimo (68,10 hektaro), Meilūnų kaimo (95,65 hektaro), Mielagėnų Kelio kaimo (17,04 hektaro), Milkuškų kaimo (268,42 hektaro), Misiūnų kaimo (184,78 hektaro), Mylionių kaimo (129,79 hektaro), Munčelių kaimo (25,38 hektaro), Naujadalio kaimo (107,71 hektaro), Naujasalio kaimo (28,92 hektaro), Naujųjų Zadvarninkų kaimo (51,61 hektaro), Neversčių kaimo (242,52 hektaro), Nevieriškės kaimo (190,03 hektaro), Obeliškės kaimo (30,03 hektaro), Papiškės kaimo (242,03 hektaro), Paraisčio viensėdžio (28,37 hektaro), Petriškių kaimo (46,94 hektaro), Petruškų kaimo (140,54 hektaro), Plentovkos viensėdžio (60,58 hektaro), Plytinės viensėdžio (26,33 hektaro), Poguliankos kaimo (216,20 hektaro), Purvėnų kaimo (290,51 hektaro), Ragaučinos kaimo (389,25 hektaro), Rakštelių kaimo (119,77 hektaro), Raudonalaukio kaimo (200,31 hektaro), Raudonės viensėdžio (40,71 hektaro), Rusališkės kaimo (145,20 hektaro), Senadvario kaimo (58,11 hektaro), Sėtikės kaimo (26,26 hektaro), Skarbiškės viensėdžio (122,39 hektaro).

Skrupiškės kaimo (84,62 hektaro), Smėlių viensėdžio (11,12 hektaro), Stanislavavo kaimo (165,66 hektaro), Steponiškės viensėdžio (24,67 hektaro), Stepurkiškės kaimo (111,25 hektaro), Stoniūnų kaimo (188,94 hektaro), Stūglių kaimo (236,98 hektaro), Šaučiškės viensėdžio (28,89 hektaro), Šilinių kaimo (95,00 hektarai), Šutonių kaimo (142,78 hektaro), Šventos kaimo (240,37 hektaro), Teberiškės kaimo (113,88 hektaro), Trakų kaimo (43,33 hektaro), Trebučių kaimo (125,08 hektaro), Trečiūnų kaimo (142,86 hektaro), Vaikūčių kaimo (139,33 hektaro), Varakalių kaimo (291,14 hektaro), Veličkų kaimo (71,96 hektaro), Vidautiškės kaimo (124,03 hektaro), Vidžių Kelio kaimo (60,98 hektaro), Vigadkos kaimo (43,87 hektaro), Zadvarninkų kaimo (136,80 hektaro), Žašinių kaimo (344,65 hektaro), Želabų kaimo (213,08 hektaro), Žukų kaimo (176,82 hektaro), Žvirbliškės kaimo (86,61 hektaro).

5. Pakeisti šių Švenčionių rajono savivaldybės gyvenamųjų vietovių teritorijų ribas pagal pridedamus planus:

- 5.1. Pabradės miesto (1 103,85 hektaro);
- 5.2. Švenčionėlių miesto (585,62 hektaro);
- 5.3. Švenčionių miesto (627,25 hektaro).

Ministras Pirmininkas

Algirdas Butkevičius

Vidaus reikalų ministras

Saulius Skvernelis