



TRAKŲ RAJONO SAVIVALDYBĖS TARYBA

SPRENDIMAS

DĖL SIŪLYMO LIETUVOS RESPUBLIKOS VYRIAUSYBEI NUSTATYTI TRAKŲ RAJONO SAVIVALDYBĖS AUKŠTADVARIO IR ONUŠKIO MIESTELIŲ TERITORIJŲ RIBAS IR PAKEISTI RŪDIŠKIŲ MIESTO TERITORIJOS RIBAS

2025 m. vasario 20 d. Nr. S1E-6

Trakai

Vadovaudamasi Lietuvos Respublikos vietos savivaldos įstatymo 15 straipsnio 2 dalies 26 punktu, Lietuvos Respublikos teritorijos administracinių vienetų ir jų ribų įstatymo 10 straipsniu, Administracinių vienetų ir gyvenamųjų vietovių teritorijų ribų ir pavadinimų tvarkymo taisyklių, patvirtintų Lietuvos Respublikos Vyriausybės 1996 m. birželio 3 d. nutarimu Nr. 651 „Dėl administracinių vienetų ir gyvenamųjų vietovių teritorijų ribų ir pavadinimų tvarkymo taisyklių patvirtinimo“ 29 punktu, atsižvelgdama į Trakų rajono savivaldybės mero 2024 m. lapkričio 21 d. potvarkiu P1E-623 „Dėl konsultavimosi su gyventojais paskelbimo“ sudarytos Trakų rajono savivaldybės administracijos konsultavimosi (apklausos) su gyventojais dėl Rūdiškių miesto, Onušcio ir Aukštadvario miestelių teritorijų ribų nustatymo (keitimo) rezultatams nagrinėti ir išvadoms parengti komisijos 2025 m. sausio 21 d. posėdžio protokolą ir įvertinusi vietos gyventojų nuomonę, Trakų rajono savivaldybės taryba n u s p r e n d ž i a :

1. Pritarti pridedamiems:

1.1. Trakų rajono savivaldybės Aukštadvario ir Onušcio miestelių gyvenamųjų vietovių teritorijų ribų nustatymo ir Rūdiškių miesto gyvenamosios vietovės teritorijos ribų keitimo planams;

1.2. aiškinamajam raštui dėl Aukštadvario ir Onušcio miestelių gyvenamųjų vietovių teritorijų ribų nustatymo ir Rūdiškių miesto gyvenamosios vietovės teritorijos ribų keitimo.

2. Siūlyti Lietuvos Respublikos Vyriausybei nustatyti Aukštadvario ir Onušcio miestelių gyvenamųjų vietovių teritorijų ribas ir pakeisti Rūdiškių miesto gyvenamosios vietovės teritorijos ribas.

3. Pripažinti netekusiais galios:

3.1. Trakų rajono savivaldybės tarybos 2023 m. rugsėjo 28 d. sprendimą Nr. S1E-118 „Dėl pritarimo Trakų rajono savivaldybės Rūdiškių miesto gyvenamosios vietovės teritorijos ribų keitimo planui“;

3.2. Trakų rajono savivaldybės tarybos 2023 m. gruodžio 21 d. sprendimą Nr. S1E-192 „Dėl pritarimo Trakų rajono savivaldybės Aukštadvario miestelio gyvenamosios vietovės teritorijos ribų nustatymo planui“;

3.3. Trakų rajono savivaldybės tarybos 2023 m. lapkričio 30 d. sprendimą Nr. S1E-154 „Dėl pritarimo Trakų rajono savivaldybės Onuškio miestelio gyvenamosios vietovės teritorijos ribų nustatymo planui“.

Šis sprendimas gali būti skundžiamas Lietuvos Respublikos administracinių bylų teisenos įstatymo nustatyta tvarka.

Savivaldybės meras

Andrius Šatevičius

Parengė

Teisės, personalo, civilinės metrikacijos ir viešųjų pirkimų skyriaus teisininkas

Antanas Česlauskas

PRITARTA
Trakų rajono savivaldybės tarybos
2025 m. vasario 20 d. sprendimu
Nr. S1E-6

AIŠKINAMASIS RAŠTAS
DĖL TRAKŲ RAJONO SAVIVALDYBĖS AUKŠTADVARIO IR ONUŠKIO
MIESTELIŲ GYVENAMŲJŲ VIETŲ TERITORIJŲ RIBŲ NUSTATYMO IR
RŪDIŠKIŲ MIESTO GYVENAMOSIOS VIETOVĖS TERITORIJOS RIBŲ KEITIMO

Trakų rajono savivaldybės Aukštadvario ir Onuškio miestelių gyvenamųjų vietovių teritorijų ribų nustatymo ir Rūdiškių miesto gyvenamosios vietovės teritorijos ribų keitimo planai parengti vadovaujantis Lietuvos Respublikos teritorijos administracinių vienetų ir jų ribų įstatymu, Administracinių vienetų ir gyvenamųjų vietovių teritorijų ribų ir pavadinimų tvarkymo taisyklėmis, patvirtintomis Lietuvos Respublikos Vyriausybės 1996 m. birželio 3 d. nutarimu Nr. 651 „Dėl administracinių vienetų ir gyvenamųjų vietovių teritorijų ribų ir pavadinimų tvarkymo“, Administracinių vienetų ir gyvenamųjų vietovių teritorijų ribų nustatymo ar keitimo planų rengimo tvarkos aprašu, patvirtintu Lietuvos Respublikos vidaus reikalų ministro 2010 m. vasario 9 d. įsakymu Nr. 1V-80 „Dėl administracinių vienetų ir gyvenamųjų vietovių teritorijų ribų nustatymo ar keitimo planų rengimo tvarkos aprašo patvirtinimo“.

Pagal Trakų rajono savivaldybės gyvenamųjų vietovių, kaimų ir seniūnijų ribų nustatymo specialaus plano koncepciją, patvirtintą Trakų rajono savivaldybės tarybos 2015 m. birželio 25 d. sprendimu Nr. S1-162 „Dėl pritarimo Trakų rajono savivaldybės gyvenamųjų vietovių, kaimų ir seniūnijų ribų nustatymo planui“ Onuškio miestelio plotas nurodytas 503,06 ha, Aukštadvario miestelio plotas nurodytas 742,54 ha.

Šiuo metu esančios Aukštadvario ir Onuškio miestelių gyvenamųjų vietovių teritorijų ribos yra sąlyginės, netikslios ir neatitinka teisės aktų reikalavimų.

Aukštadvario ir Onuškio miestelių gyvenamųjų vietovių teritorijų ribų nustatymo planų derinimo metu Lietuvos Respublikos Aplinkos ministerija nepritarė siūlomoms riboms dėl nemotyvuoto miškų ir agrarinių teritorijų įtraukimo į miestelių ribas. Atsižvelgiant į tai, Aukštadvario ir Onuškio miestelių gyvenamųjų vietovių teritorijų ribos buvo pakoreguotos, į miestelių ribas buvo įtrauktos tik faktiškai urbanizuotos teritorijos, kas sudarys sąlygas darniai miestelių socialinės, rekreacinės ir ūkinės infrastruktūros plėtrai. Pagal parengtus planus Aukštadvario miestelio plotas yra 350,32 ha, Onuškio – 252,56 ha.

Nuo 1972 metų, kai buvo patvirtintos Rūdiškių miesto gyvenamosios vietovės teritorijos ribos, keitėsi žemės sklypų savininkai, buvo vykdomi sklypų sujungimai, atidalijimai, tikslinamos žemės sklypų ribos pagal kadastrinius matavimus, todėl šiuo metu miesto riba yra

netiksli, kertanti žemės sklypus. Taip pat per tą laiką prie miesto esančios teritorijos urbanizavosi – susiformavo gyvenamieji kvartalai, kurių gyventojai naudojami miesto inžinerine infrastruktūra, dalyvauja miesto ekonominiame ir politiniame gyvenime, naudojami miesto ugdymo ir kitų įstaigų ir institucijų paslaugomis. Esamos netikslios miesto ribos trukdo sklandų įvairių investicinių projektų vystymą ir riboja pačio miesto plėtros galimybes. Todėl būtina pakeisti Rūdiškių miesto teritorijos ribas: šiuo metu miestui priskirta 412,24 ha teritorija, pagal planą siūloma 445,78 ha teritorija (miestui priskiriama 36,51 ha, iš miesto išskiriama 2,97 ha).

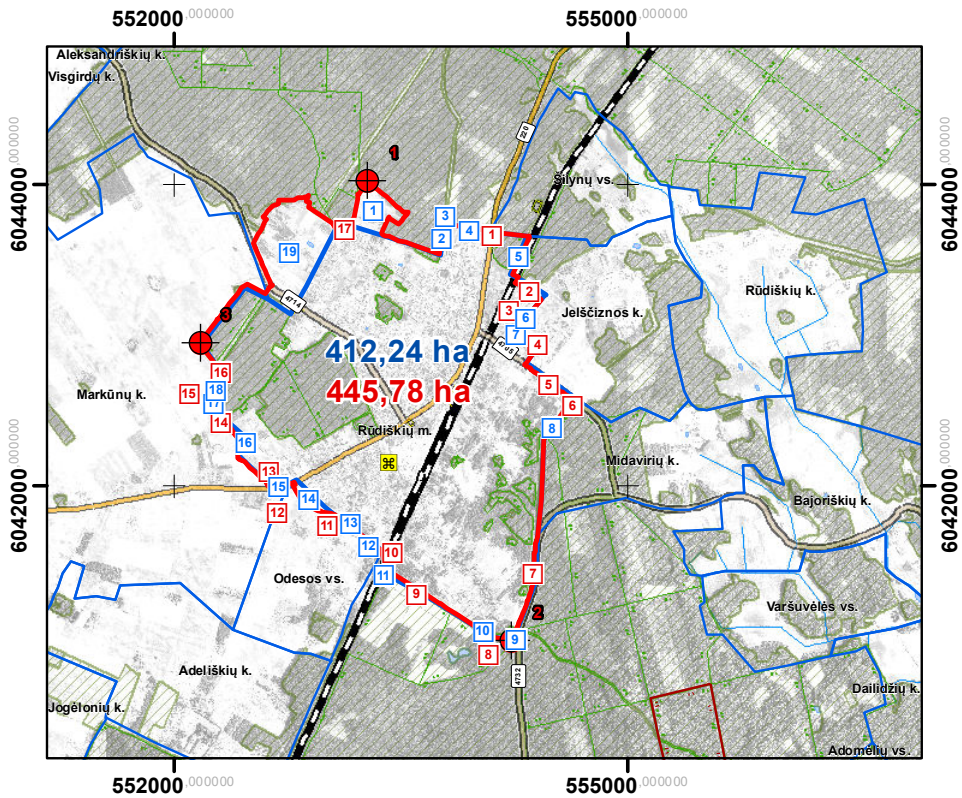
Trakų rajono savivaldybės meras 2024 m. lapkričio 21 d. potvarkiu P1E-623 „Dėl konsultavimosi su gyventojais paskelbimo“ paskelbė konsultavimosi (apklausą) su gyventojais dėl Rūdiškių miesto, Onušio ir Aukštadvario miestelių teritorijų ribų nustatymo (keitimo), o Trakų rajono savivaldybės administracijos direktorius 2024 m. gruodžio 27 d. įsakymu Nr. P2E-660 „Dėl komisijos sudarymo“ konsultavimosi (apklausos) su gyventojais dėl Rūdiškių miesto, Onušio ir Aukštadvario miestelių teritorijų ribų nustatymo (keitimo) rezultatams nagrinėti ir išvadoms parengti sudarė komisiją, kuri parengė apibendrintas išvadas dėl konsultavimosi (apklausos) su gyventojais dėl Rūdiškių miesto, Onušio ir Aukštadvario miestelių teritorijų ribų nustatymo (keitimo), atsižvelgiant į 2024 m. gruodžio 2 d. – 2025 m. sausio 10 d. vykdytos gyventojų apklausos rezultatus. Komisija nustatė, kad gyventojai pritarė ribų pakeitimams:

- dėl Rūdiškių miesto ribų keitimo apklausti 172 iš 1644 rinkimų balso teisę turinčių gyventojų, 172 apklausti gyventojai pritarė;
- dėl Onušio miestelio ribų nustatymo apklausti 75 iš 369 rinkimų balso teisę turinčių gyventojų, 74 apklausti gyventojai pritarė, vienas nepritarė (nepritarimo priežastis nežinoma);
- dėl Aukštadvario miestelio ribų nustatymo apklausti 42 iš 682 rinkimų balso teisę turinčių gyventojų, 39 apklausti gyventojai pritarė, 3 gyventojai nepritarė (nepritarimo priežastis nežinoma).

Trakų rajono savivaldybė siūlo Lietuvos Respublikos Vyriausybei priimti sprendimą nustatyti Trakų rajono savivaldybės Aukštadvario ir Onušio miestelių gyvenamųjų vietovių teritorijų ribas ir pakeisti Rūdiškių miesto gyvenamosios vietovės teritorijos ribas.



TRAKŲ RAJONO SAVIVALDYBĖS RŪDIŠKIŲ MIESTO GYVENAMOSIOS VIETOVĖS TERITORIJOS RIBŲ KEITIMO PLANAS



RŪDIŠKIŲ MIESTO PRISKIRIAMŲ/IŠSKIRIAMŲ TERITORIJŲ PLOTŲ EKSPLIKACIJA

1. IŠ MIESTO IŠSKIRIAMOS TERITORIJOS

Teritorijos Nr.	Plotas, ha
1	0,000002
2	0,7950
3	0,0077
4	0,0037
5	0,6633
6	0,00001
7	0,5842
8	0,0074
9	0,8697
10	0,000000002
11	0,00001
12	0,0003
13	0,0004
14	0,0016
15	0,0009
16	0,0051
17	0,0313
Viso išskiriama, ha	2,97

SUDERINTA:

1. MIESTUI PRISKIRIAMOS TERITORIJOS

Teritorijos Nr.	Plotas, ha
1	7,1040
2	0,3221
3	0,0000002
4	0,0023
5	0,3992
6	0,0001
7	0,0106
8	0,0006
9	0,1066
10	0,0726
11	0,0548
12	0,0308
13	0,0002
14	1,7659
15	0,0095
16	0,7559
17	0,0331
18	0,0179
19	25,8193
Viso priskiriama, ha	36,51

SUTARTINIAI ŽENKLAI

RIBOS

- Esama Rūdiškių miesto teritorijos riba
- Siūloma keisti Rūdiškių miesto teritorijos riba
- Esamos sąlyginės (nepatvirtintos) gyvenamųjų vietovių teritorijų ribos
- 1. Miestui priskiriama teritorija ir jos eksplikacijos numeris
- 1. Iš miesto išskiriama teritorija ir jos eksplikacijos numeris
- Projektuojamos Rūdiškių miesto ribos aprašymo posūkio taškas ir numeris
- 412,24 Esamas miesto plotas, ha
- 445,78 Miesto plotas pagal suprojektuotas ribas, ha

SAUGOMI OBJEKTAI IR TERITORIJOS

- Saugoma teritorija
- Buveinių apsaugai svarbios teritorijos
- Nekilnojamojo kultūros paveldo objektai
- Nekilnojamojo kultūros paveldo objekto teritorijos riba
- Nekilnojamojo kultūros paveldo apsaugos zona

SUSISIEKIMO INFRASTRUKTŪRA

- A16 Magistralinės reikšmės kelias ir kelio numeris
- 220 Krašto reikšmės kelias ir kelio numeris
- 4707 Rajoninės reikšmės kelias ir kelio numeris
- Geležinkeliai
- Vietinės reikšmės kelias, gatvė

KITI ŽYMĖJIMAI

- Valstybinės reikšmės miškai
- Kiti miškai
- Upės
- Ežerai, tvenkiniai
- Pelkės

Duomenų šaltiniai:

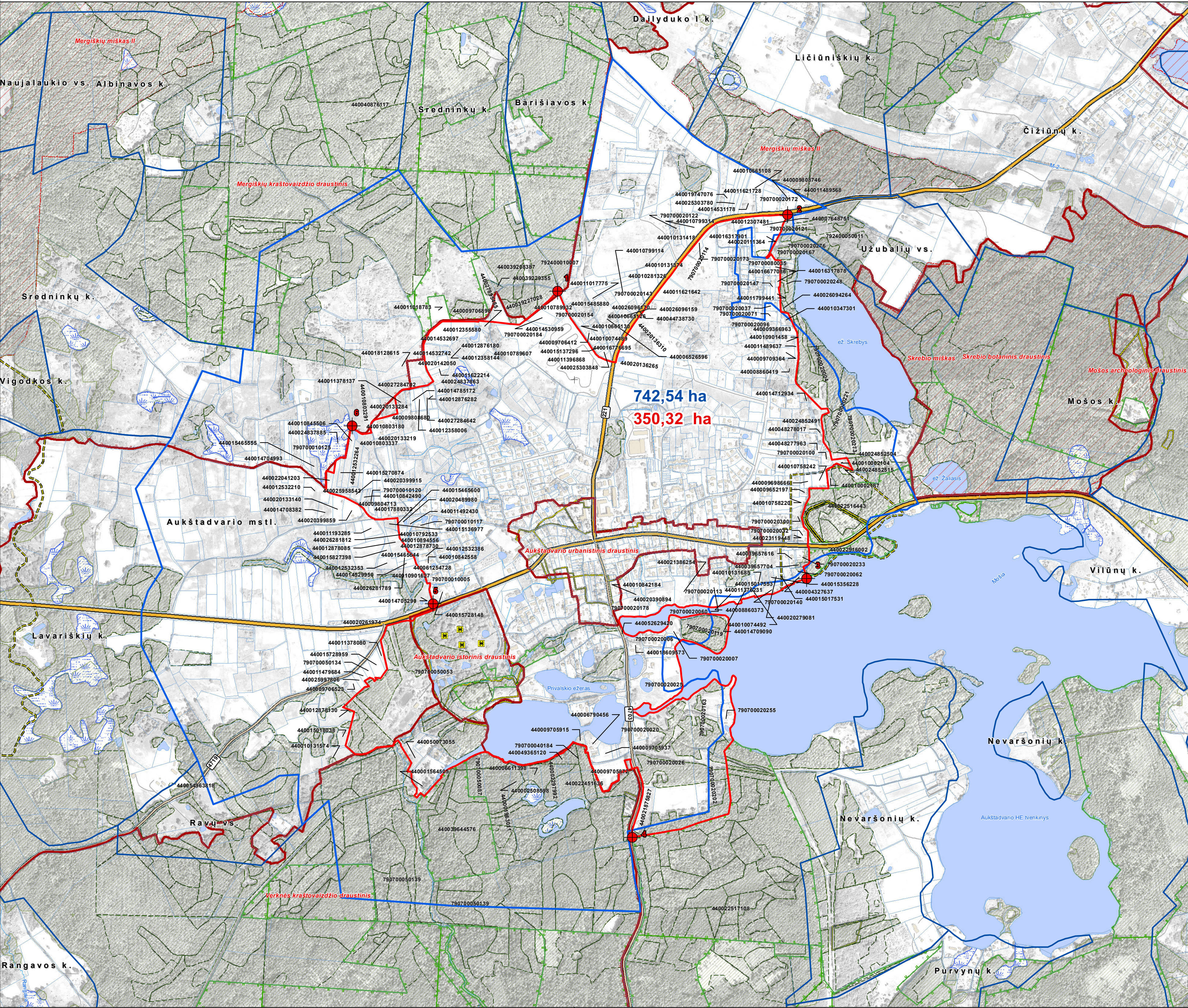

- M 1:10000 georeferencinių erdvinį duomenų rinkinys GRPK © Nacionalinė žemės tarnyba prie AM, 2023.
- ORT10LT – Lietuvos Respublikos teritorijos M 1:10 000 skaitmeninis rastrinis ortofotografinis žemėlapis. © Nacionalinė žemės tarnyba prie ŽŪM, 2019.
- LR miškų valstybės kadastro duomenys © Valstybinė miškų tarnyba, 2023.
- LR saugomų teritorijų valstybės kadastro duomenys © Valstybinė saugomų teritorijų tarnyba prie Aplinkos ministerijos, 2023.
- NT kadastro ir registro grafiniai duomenys VĮ Registrų centras, 2023;
- Kultūros vertybių registras, 2023. 7. LR upių, ežerų ir tvenkinių kadastras (UETK), 2023. 8. Trakų rajono savivaldybė.

Lietuvos koordinačių sistema (LKS-94)

MB „MAŽOJI URBANISTIKA“					TRAKŲ RAJONO SAVIVALDYBĖS RŪDIŠKIŲ MIESTO GYVENAMOSIOS VIETOVĖS TERITORIJOS RIBŲ KEITIMO PLANAS		
	Direktorė	A. Kažienė		2023	SPRENDINIŲ KONKRETIZAVIMAS M 1:50 000		
ATP1682	Arch.	A. Kažienė		2023			
ATP1682	PV	A. Kažienė		2023			
2M-M-2020-1GKV-1034	PDV	A. Anikėnienė		2023			
	PLANAVIMO ORGANIZATORIUS TRAKŲ RAJONO SAVIVALDYBĖS ADMINISTRACIJA					LAPAS	LAPŲ
						1	1



TRAKŲ RAJONO SAVIVALDYBĖS AUKŠTADVARIO MIESTELIO GYVENAMOSIOS VIETOVĖS TERITORIJOS RIBŲ NUSTATYMO PLANAS



SUTARTINIAI ŽENKLAI
RIBOS

- Esama Aukštadvario miestelio teritorijos riba
- Nustatomos Aukštadvario miestelio teritorijos ribos
- Esamos sąlyginės (nepatvirtintos) gyvenamųjų vietovių teritorijų ribos
- Sklypų riba
- Nustatomos Aukštadvario miestelio ribos aprašymo posūkio taškas ir numeris

- 742,54 Esamas miestelio plotas, ha
- 350,32 Miestelio plotas pagal suprojektuotas ribas, ha

SAUGOMI OBJEKTAI IR TERITORIJOS

- Saugoma teritorija
- Buveinių apsaugai svarbios teritorijos
- Nekilnojamojo kultūros paveldo objektai
- Nekilnojamojo kultūros paveldo objekto teritorijos riba
- Nekilnojamojo kultūros paveldo apsaugos zona

SUSISIEKIMO INFRASTRUKTŪRA

- A16 Magistralinės reikšmės kelias ir kelio numeris
- 220 Krašto reikšmės kelias ir kelio numeris
- 0707 Rajoninės reikšmės kelias ir kelio numeris
- Vietinės reikšmės kelias, gatvė
- Geležinkeliai

KITI ŽYMĖJIMAI

- Valstybinės reikšmės miškai
- Kiti miškai
- Ežerai, tvenkiniai
- Pelkės
- Pastatai
- Upės

- Duomenų šaltiniai:
- Georeferencinio pagrindo kadastro duomenys © Lietuvos Respublikos aplinkos ministerija, 2023.
 - Lietuvos Respublikos teritorijos M 1:10 000 skaitmeninis rastrinis ortofotografinis žemėlapis ORT10LT © Nacionalinė žemės tarnyba prie Aplinkos ministerijos, 2021.
 - LR miškų valstybės kadastro duomenys © Valstybinė miškų tarnyba, 2023.
 - LR saugomų teritorijų valstybės kadastro duomenys © Valstybinė saugomų teritorijų tarnyba prie Aplinkos ministerijos, 2023.
 - NT kadastro ir registro grafiniai duomenys VĮ Registrų centras, 2023;
 - Kultūros vertybių registras, 2023. 7. LR upių, ežerų ir tvenkinių kadastras (UETK), 2023. 8. Trakų rajono savivaldybė.

Lietuvos koordinatų sistema (LKS-94)

MB „MAŽOJI URBANISTIKA“

	Direktorė	A. Kažienė	2023
ATP1682	Arch.	A. Kažienė	2023
ATP1682	PV	A. Kažienė	2023
2M-A-2020-16KV-1034	PDV	A. Anikėnienė	2023

PLANAVIMO ORGANIZATORIUS
TRAKŲ RAJONO SAVIVALDYBĖS
ADMINISTRACIJA

TRAKŲ RAJONO SAVIVALDYBĖS AUKŠTADVARIO MIESTELIO GYVENAMOSIOS VIETOVĖS TERITORIJOS RIBŲ NUSTATYMO PLANAS

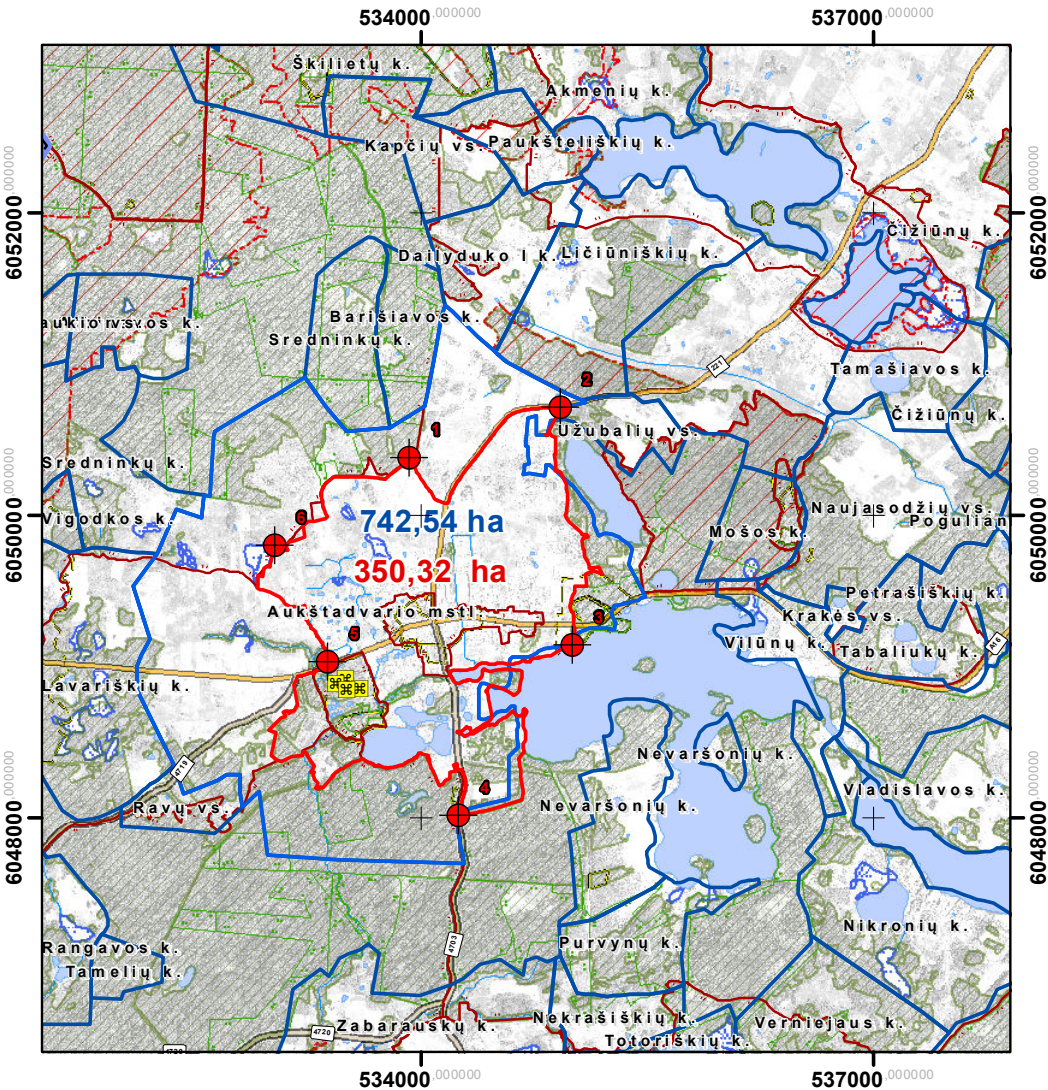
SPRENDINIŲ KONKRETIZAVIMAS

M 1:10 000

LAPAS	LAPŲ
1	1



TRAKŲ RAJONO SAVIVALDYBĖS AUKŠTADVARIO MIESTELIO GYVENAMOSIOS VIETOVĖS TERITORIJOS RIBŲ NUSTATYMO PLANAS



SUTARTINIAI ŽENKLAI

RIBOS

- Esama Aukštadvario miestelio teritorijos riba
- Nustatomos Aukštadvario miestelio teritorijos ribos
- Esamos sąlyginės (nepatvirtintos) gyvenamųjų vietovių teritorijų ribos
- Nustatomos Aukštadvario miestelio ribos aprašymo posūkio taškas ir numeris

- 742,54 Esamas miestelio plotas, ha
- 350,32 Miestelio plotas pagal suprojektuotas ribas, ha

SAUGOMI OBJEKTAI IR TERITORIJOS

- Saugoma teritorija
- Buveinių apsaugai svarbios teritorijos
- Nekilnojamojo kultūros paveldo objektai
- Nekilnojamojo kultūros paveldo objekto teritorijos riba
- Nekilnojamojo kultūros paveldo apsaugos zona

SUSISIEKIMO INFRASTRUKTŪRA

- Magistralinės reikšmės kelias ir kelio numeris
- Krašto reikšmės kelias ir kelio numeris
- Rajoninės reikšmės kelias ir kelio numeris
- Vietinės reikšmės kelias, gatvė

KITI ŽYMĖJIMAI

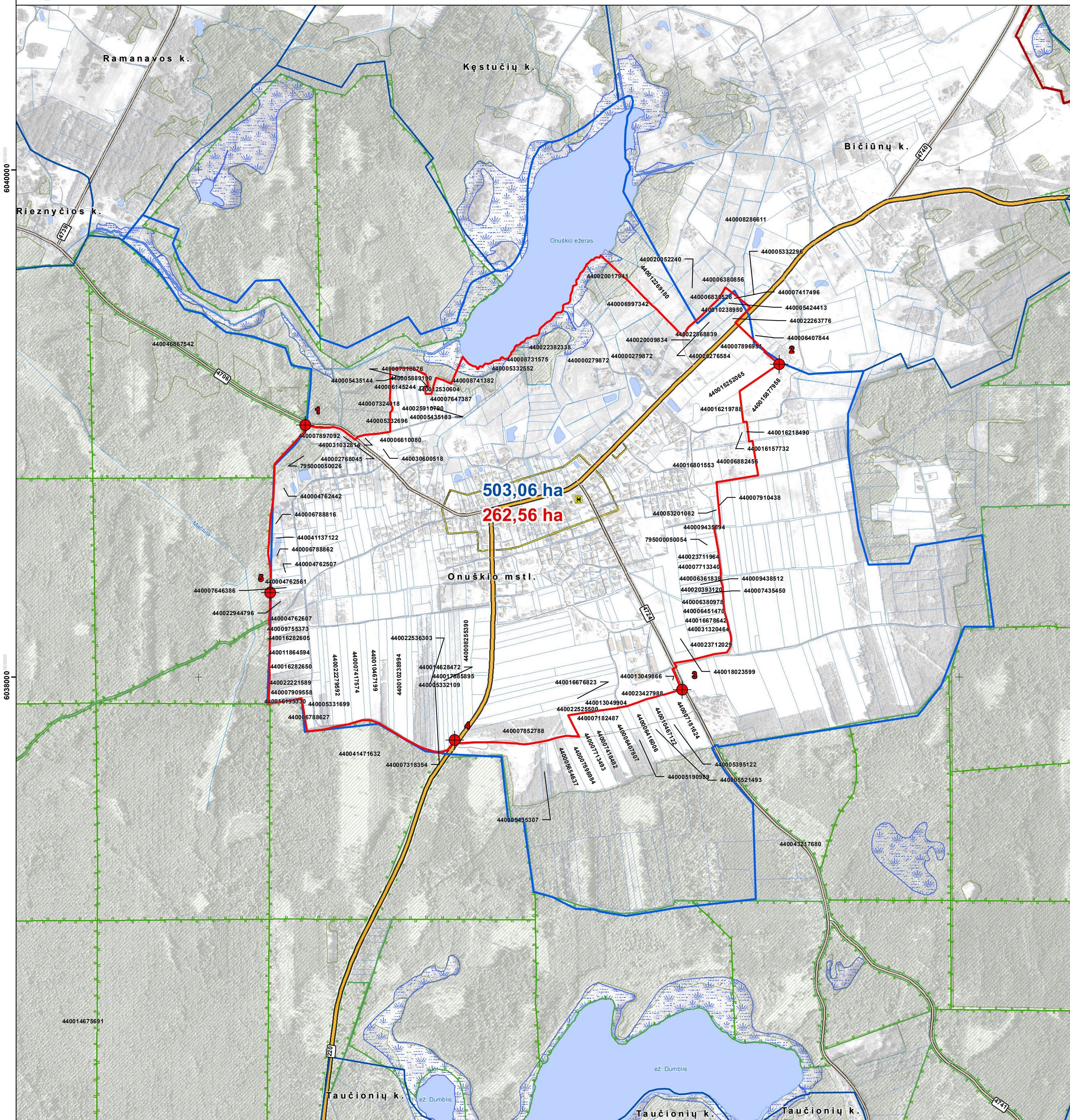
- Valstybinės reikšmės miškai
- Kiti miškai
- Ežerai, tvenkiniai
- Pelkės
- Upės

Duomenų šaltiniai:

- Georeferencinio pagrindo kadastro duomenys © Lietuvos Respublikos aplinkos ministerija, 2023.
- Lietuvos Respublikos teritorijos M 1:10 000 skaitmeninis rastrinis ortofotografinis žemėlapis ORT10LT © Nacionalinė žemės tarnyba prie Aplinkos ministerijos, 2021.
- LR miškų valstybės kadastro duomenys © Valstybinė miškų tarnyba, 2023.
- LR saugomų teritorijų valstybės kadastro duomenys © Valstybinė saugomų teritorijų tarnyba prie Aplinkos ministerijos, 2023.
- NT kadastro ir registro grafiniai duomenys VĮ Registrų centras, 2023;
- Kultūros vertybių registras, 2023. 7. LR upių, ežerų ir tvenkinių kadastras (UETK), 2023. 8. Trakų rajono savivaldybė.



Lietuvos koordinatų sistema (LKS-94)

MB „MAŽOJI URBANISTIKA“					TRAKŲ RAJONO SAVIVALDYBĖS AUKŠTADVARIO MIESTELIO GYVENAMOSIOS VIETOVĖS TERITORIJOS RIBŲ NUSTATYMO PLANAS		
	Direktorė	A. Kažienė		2023	SPRENDINIŲ KONKRETIZAVIMAS M 1:50 000		
ATP1682	Arch.	A. Kažienė		2023			
ATP1682	PV	A. Kažienė		2023			
2M-M-2020-1GKV-1034	PDV	A. Anikėnienė		2023			
PLANAVIMO ORGANIZATORIUS TRAKŲ RAJONO SAVIVALDYBĖS ADMINISTRACIJA							
						LAPAS	LAPŲ
						1	1








SUTARTINIAI ŽENKLAI






RIBOS

- | | |
|-------------------------------------------------------------------------------------|---------------------------------------------------------------------------|
| | Esama Onuškio miestelio teritorijos riba |
|  | Nustatomos Onuškio miestelio teritorijos ribos |
| | Esamos sąlyginės (nepatvirtintos) gyvenamųjų vietovių teritorijų ribos |
| | Sklypų riba |
|  | Projektuojamos Onuškio miestelio ribos aprašymo posūkio taškas ir numeris |

- | | |
|---------------|-------------------------------------------------|
| 503,06 | Esamas miestelio plotas, ha |
| 262,56 | Miestelio plotas pagal suprojektuotas ribas, ha |

SAUGOMI OBJEKTAI IR TERITORIJOS

- | | |
|-------------------------------------------------------------------------------------|---------------------------------------------------------|
|  | Saugoma teritorija |
|  | Buveinių apsaugai svarbios teritorijos |
|  | Nekilnojamojo kultūros paveldo objektai |
|  | Nekilnojamojo kultūros paveldo objekto teritorijos riba |
|  | Nekilnojamojo kultūros paveldo apsaugos zona |

- ## SUSISIEKIMO INFRASTRUKTŪRA
- | | |
|-------------------------------------------------------------------------------------|------------------------------------------------|
|  | Magistralinės reikšmės kelias ir kelio numeris |
|  | Krašto reikšmės kelias ir kelio numeris |
|  | Rajoninės reikšmės kelias ir kelio numeris |
|  | Vietinės reikšmės kelias, gatvė |
|  | Geležinkeliai |

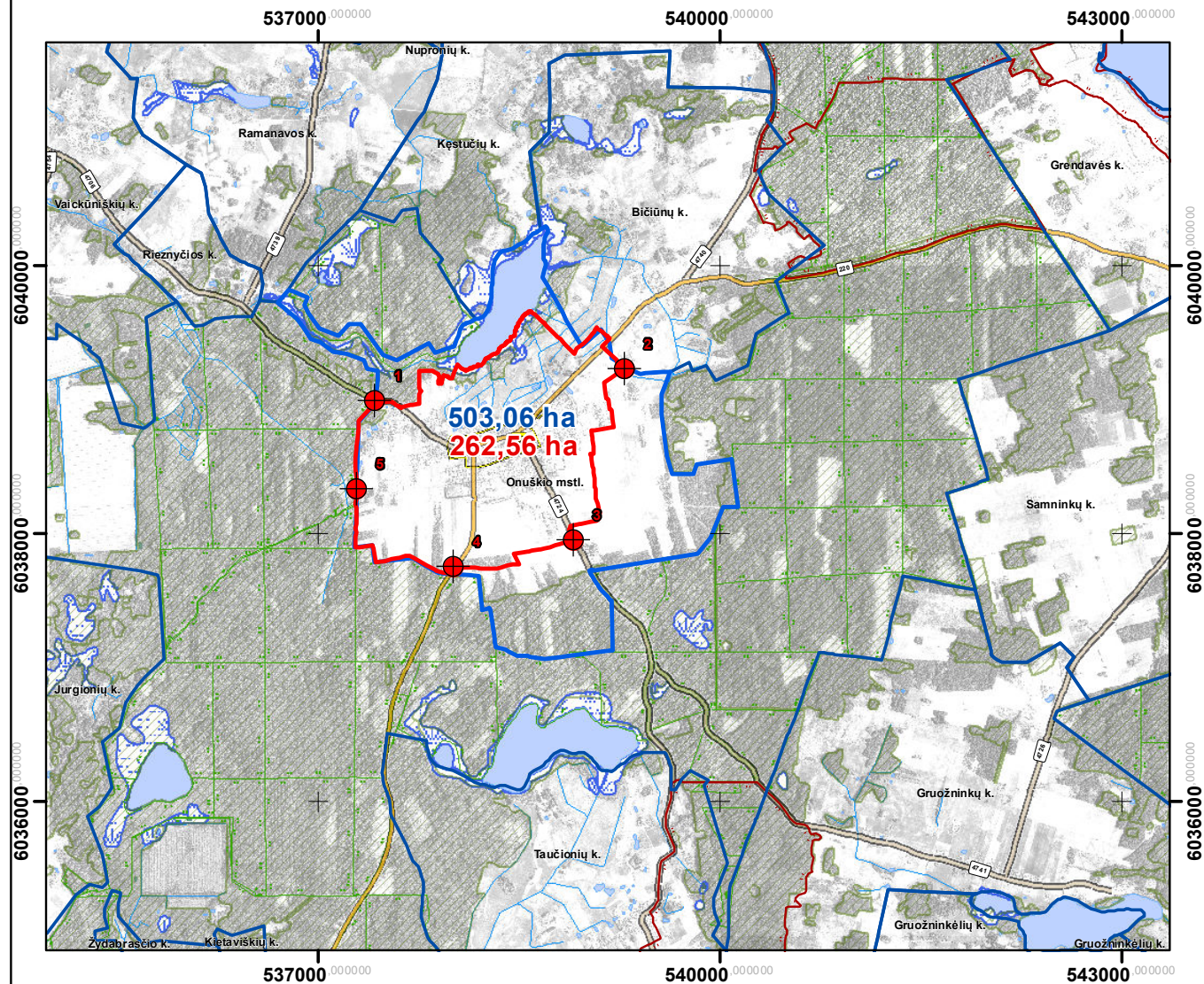
Duomenų šaltiniai:

1. Georeferencinio pagrido kadastro duomenys © Lietuvos Respublikos aplinkos ministerija, 2023.
2. Lietuvos Respublikos teritorijos M 1:10 000 skaitmeninis rastinis ortofotografinis žemėlapis ORT10LT © Nacionalinė žemės tarnyba prie Aplinkos ministerijos, 2019.
3. LR miškų valstybės kadastro duomenys © Valstybinė miškų tarnyba, 2023.
4. LR saugomų teritorijų valstybės kadastro duomenys © Valstybinė saugomų teritorijų tarnyba prie Aplinkos ministerijos, 2023.
5. NT kadastrų ir registro grafiniai duomenys VJ Registrų centras, 2023;
6. Kultūros vertybių registras, 2023. 7. LR upių, ežerų ir venkinių kadastras (UETK), 2023. 8. Trakų rajono savivaldybė.

MB „MAŽOJI URBANISTIKA“				TRAKŲ RAJONO SAVIVALDYBĖS ONUŠKIO MIESTELIO GYVENAMOSIOS VIETOVĖS TERITORIJOS RIBŲ NUSTATYMO PLANAS	
	Direktorė	A. Kažienė		2023	SPRENDINIŲ KONKRETIZAVIMAS M 1:10 000
ATP1682	Arch.	A. Kažienė		2023	
ATP1682	PV	A. Kažienė		2023	
2M-M-2020-1GRV-1034	PDV	A. Anikėnienė		2023	
PLANAVIMO ORGANIZATORIUS TRAKŲ RAJONO SAVIVALDYBĖS ADMINISTRACIJA					LAPAS 1
					LAPAS 1



TRAKŲ RAJONO SAVIVALDYBĖS ONUŠKIO MIESTELIO GYVENAMOSIOS VIETOVĖS TERITORIJOS RIBŲ NUSTATYMO PLANAS



SUTARTINIAI ŽENKLAI

RIBOS

- Esama Onuškio miestelio teritorijos riba
- Nustatomos Onuškio miestelio teritorijos ribos
- Esamos sąlyginės (nepatvirtintos) gyvenamųjų vietovių teritorijų ribos

- Projektuojamos Onuškio miestelio ribos aprašymo posūkio taškas ir numeris

503,06 Esamas miestelio plotas, ha

262,56 Miestelio plotas pagal suprojektuotas ribas, ha

SAUGOMI OBJEKTAI IR TERITORIJOS

- Saugoma teritorija
- Buveinių apsaugai svarbios teritorijos
- Nekilnojamojo kultūros paveldo objektai
- Nekilnojamojo kultūros paveldo objekto teritorijos riba
- Nekilnojamojo kultūros paveldo apsaugos zona

SUSISIEKIMO INFRASTRUKTŪRA

- Magistralinės reikšmės kelias ir kelio numeris
- Krašto reikšmės kelias ir kelio numeris
- Rajoninės reikšmės kelias ir kelio numeris
- Vietinės reikšmės kelias, gatvė

KITI ŽYMĖJIMAI

- Valstybinės reikšmės miškai
- Kiti miškai
- Ežerai, tvenkiniai
- Pelkės
- Upės

Duomenų šaltiniai:

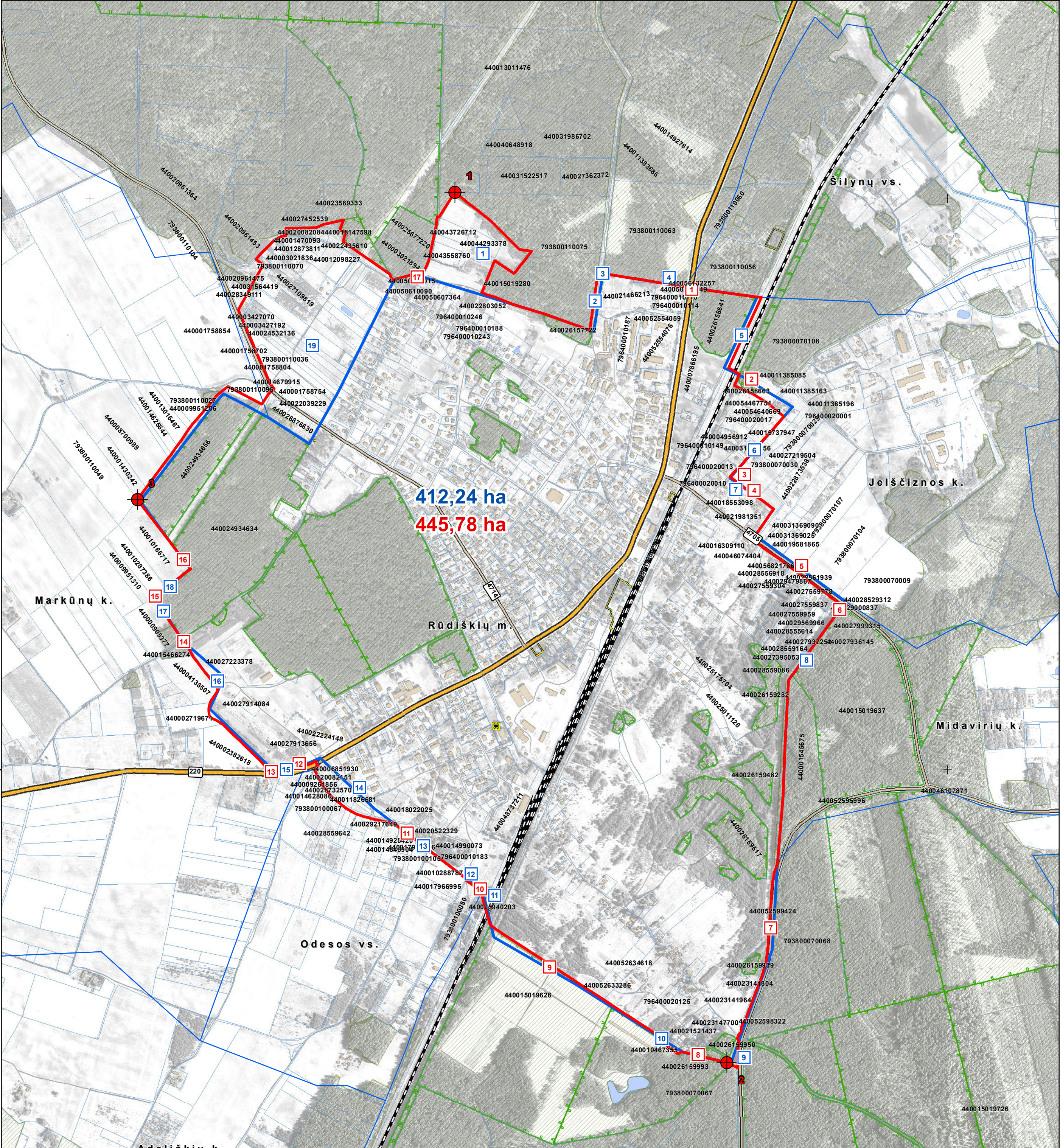
- Georeferencinio pagrindo kadastro duomenys © Lietuvos Respublikos aplinkos ministerija, 2023.
- Lietuvos Respublikos teritorijos M 1:10 000 skaitmeninis rastrinis ortofotografinis žemėlapis ORT10LT © Nacionalinė žemės tarnyba prie Aplinkos ministerijos, 2019.
- LR miškų valstybės kadastro duomenys © Valstybinė miškų tarnyba, 2023.
- LR saugomų teritorijų valstybės kadastro duomenys © Valstybinė saugomų teritorijų tarnyba prie Aplinkos ministerijos, 2023.
- NT kadastro ir registro grafiniai duomenys VĮ Registrų centras, 2023;
- Kultūros vertybių registras, 2023. 7. LR upių, ežerų ir tvenkinių kadastras (UETK), 2023. 8. Trakų rajono savivaldybė.

Lietuvos koordinatų sistema (LKS-94)

MB „MAŽOJI URBANISTIKA“					TRAKŲ RAJONO SAVIVALDYBĖS ONUŠKIO MIESTELIO GYVENAMOSIOS VIETOVĖS TERITORIJOS RIBŲ NUSTATYMO PLANAS		
	Direktorė	A. Kažienė		2023	SPRENDINIŲ KONKRETIZAVIMAS M 1:50 000		
ATP1682	Arch.	A. Kažienė		2023			
ATP1682	PV	A. Kažienė		2023			
2M-M-2020 □ 1GKV-1034	PDV	A. Anikėnienė		2023			
PLANAVIMO ORGANIZATORIUS TRAKŲ RAJONO SAVIVALDYBĖS ADMINISTRACIJA							
					LAPAS	LAPŲ	
					1	1	



TRAKŲ RAJONO SAVIVALDYBĖS RŪDIŠKIŲ Miesto gyvenamosios vietovės teritorijos ribų keitimo planas



SUDERINTA:

SUTARTINIAI ŽENKLAI RIBOS

- Esama Rūdiškių miesto teritorijos riba
- Siūloma keisti Rūdiškių miesto teritorijos riba
- Esamos sąlyginės (nepatvirtintos) gyvenamųjų vietovių teritorijų ribos
- Sklypų riba
- 1. Miestui priskiriama teritorija ir jos eksplikacijos numeris
- 1. Iš miesto išskiriama teritorija ir jos eksplikacijos numeris
- Projektuojamos Rūdiškių miesto ribos aprašymo posūkio taškas ir numeris
- 412,24 Esamas miesto plotas, ha
- 445,78 Miesto plotas pagal suprojektuotas ribas, ha

SAUGOMI OBJEKTAI IR TERITORIJOS

- Saugoma teritorija
- Buveinių apsaugai svarbios teritorijos
- Nekilnojamojo kultūros paveldo objektai
- Nekilnojamojo kultūros paveldo objekto teritorijos riba
- Nekilnojamojo kultūros paveldo apsaugos zona

SUSISIEKIMO INFRASTRUKTŪRA

- A16 Magistralinės reikšmės kelias ir kelio numeris
- 220 Krašto reikšmės kelias ir kelio numeris
- 470 Rajoninės reikšmės kelias ir kelio numeris
- Vietinės reikšmės kelias, gatvė
- Geležinkeliai

KITI ŽYMĖJIMAI

- Valstybinės reikšmės miškai
- Kiti miškai
- Ežerai, tvenkiniai
- Pelkės
- Pastatai
- Upės

RŪDIŠKIŲ MIESTUI PRISKIRIAMŲ/IŠSKIRIAMŲ TERITORIJŲ PLOTŲ EKSPLIKACIJA

- 1. MIESTUI PRISKIRIAMOS TERITORIJOS
- 1. IŠ MIESTO IŠSKIRIAMOS TERITORIJOS

Teritorijos Nr.	Plotas, ha	Teritorijos Nr.	Plotas, ha
1	7,1040	1	0,000002
2	0,3221	2	0,7950
3	0,0000002	3	0,0077
4	0,0023	4	0,0037
5	0,3992	5	0,6633
6	0,0001	6	0,00001
7	0,0106	7	0,5842
8	0,0006	8	0,0074
9	0,1066	9	0,8697
10	0,0726	10	0,000000002
11	0,0548	11	0,00001
12	0,0308	12	0,0003
13	0,0002	13	0,0004
14	1,7659	14	0,0016
15	0,0095	15	0,0009
16	0,7559	16	0,0051
17	0,0331	17	0,0313
18	0,0179		
19	25,8193		
Viso priskiriama, ha	36,51	Viso išskiriama, ha	2,97

Duomenų šaltiniai:
1. M 1:10000 georeferencinių erdviųjų duomenų rinkinys GRPK © Nacionalinė žemės tarnyba prie AM, 2023.
2. ORT10LT – Lietuvos Respublikos teritorijos M 1:10 000 skaitmeninis rastrinis ortofotografinis žemėlapis. © Nacionalinė žemės tarnyba prie ŽŪM, 2019.
3. LR miškų valstybės kadastro duomenys © Valstybinė miškų tarnyba, 2023.
4. LR saugomų teritorijų valstybės kadastro duomenys © Valstybinė saugomų teritorijų tarnyba prie Aplinkos ministerijos, 2023.
5. NT kadastro ir registro grafiniai duomenys VĮ Registrų centras, 2023;
6. Kultūros vertybių registras, 2023. 7. LR upių, ežerų ir tvenkinių kadastras (UETK), 2023. 8. Trakų rajono savivaldybė.
Lietuvos koordinatų sistema (LKS-94)

MB „MAŽOJI URBANISTIKA“				TRAKŲ RAJONO SAVIVALDYBĖS RŪDIŠKIŲ Miesto gyvenamosios vietovės teritorijos ribų keitimo planas			
	Direktorė	A. Kažienė	2023	SPRENDINIŲ KONKRETIZAVIMAS			
ATP1682	Arch.	A. Kažienė	2023				
ATP1682	PV	A. Kažienė	2023				
2M-M-2020-1GKV-1034	PDV	A. Anikėnienė	2023				
PLANAVIMO ORGANIZATORIUS TRAKŲ RAJONO SAVIVALDYBĖS ADMINISTRACIJA				M 1:10 000			
				LAPAS	LAPŲ		
				1	1		

DETALŪS METADUOMENYS	
Dokumento sudarytojas (-ai)	Trakų rajono savivaldybės administracija
Dokumento pavadinimas (antraštė)	DĖL SIŪLYMO LIETUVOS RESPUBLIKOS VYRIAUSYBEI NUSTATYTI TRAKŲ RAJONO SAVIVALDYBĖS AUKŠTADVARIO IR ONUŠKIO MIESTELIŲ TERITORIJŲ RIBAS IR PAKEISTI RŪDIŠKIŲ MIESTO TERITORIJOS RIBAS
Dokumento registracijos data ir numeris	2025-02-20 Nr. S1E-6
Dokumento gavimo data ir dokumento gavimo registracijos numeris	-
Dokumento specifikacijos identifikavimo žymuo	ADOC-V1.0
Parašo paskirtis	Pasirašymas
Parašą sukūrusio asmens vardas, pavardė ir pareigos	Andrius Šatevičius Meras
Parašo sukūrimo data ir laikas	2025-02-24 18:43
Parašo formatas	Trumpalaikio galiojimo (XAdES-T)
Laiko žymoje nurodytas laikas	2025-02-24 18:43
Informacija apie sertifikavimo paslaugų teikėją	RCSC IssuingCA-2
Sertifikato galiojimo laikas	2025-01-02 10:57 - 2027-01-02 10:57
Informacija apie būdus, naudotus metaduomenų vientisumui užtikrinti	-
Pagrindinio dokumento priedų skaičius	7
Pagrindinio dokumento priedamų dokumentų skaičius	0
Priedamo dokumento sudarytojas (-ai)	-
Priedamo dokumento pavadinimas (antraštė)	S1E-6_priedas_2_2025.pdf
Priedamo dokumento registracijos data ir numeris	-
Priedamo dokumento sudarytojas (-ai)	-
Priedamo dokumento pavadinimas (antraštė)	S1E-6_priedas_3_2025.pdf
Priedamo dokumento registracijos data ir numeris	-
Priedamo dokumento sudarytojas (-ai)	-
Priedamo dokumento pavadinimas (antraštė)	S1E-6_priedas_4_2025.pdf
Priedamo dokumento registracijos data ir numeris	-
Priedamo dokumento sudarytojas (-ai)	-
Priedamo dokumento pavadinimas (antraštė)	S1E-6_priedas_5_2025.pdf
Priedamo dokumento registracijos data ir numeris	-
Priedamo dokumento sudarytojas (-ai)	-
Priedamo dokumento pavadinimas (antraštė)	S1E-6_priedas_6_2025.pdf
Priedamo dokumento registracijos data ir numeris	-
Priedamo dokumento sudarytojas (-ai)	-
Priedamo dokumento pavadinimas (antraštė)	S1E-6_priedas_7_2025.pdf
Priedamo dokumento registracijos data ir numeris	-
Priedamo dokumento sudarytojas (-ai)	-
Priedamo dokumento pavadinimas (antraštė)	S1E-6_priedas_2025.pdf
Priedamo dokumento registracijos data ir numeris	-
Programinės įrangos, kuria naudojantis sudarytas elektroninis dokumentas, pavadinimas	Elpako v.20250224.2
Informacija apie elektroninio dokumento ir elektroninio (-ių) parašo (-ų) tikrinimą (tikrinimo data)	Tikrinant dokumentą nenustatyta jokių klaidų (2025-02-25)
Elektroninio dokumento nuorašo atspausdinimo data ir ją atspausdinęs darbuotojas	2025-02-25 nuorašą suformavo Tomas Naktinis

Paieškos nuoroda	-
Papildomi metaduomenys	-