

**LIETUVOS RESPUBLIKOS VYRIAUSYBĖS KANCELIARIJA
EKONOMIKOS PAŽANGOS DEPARTAMENTAS
KAIMO REIKALŲ IR DARNIOS PLĖTROS SKYRIUS**

PAŽYMA

**DĖL VYRIAUSYBĖS NUTARIMO „DĖL VALSTYBĖS ĮMONĖS RADVILIŠKIO MIŠKŲ
URĖDIJOS PATIKĖJIMO TEISĖS Į VALSTYBINĖS ŽEMĖS SKLYPUS PASIBAIGIMO“
PROJEKTO**

2016-08-05 Nr. NV-2513
Vilnius

Projekto rengėjas: Aplinkos ministerija.

Projekto tikslas, esmė: Projekte numatyta, kad baigėsi valstybės įmonės Radviliškio miškų urėdijos patikėjimo teisė į valstybinės žemės sklypus kadastro Nr. 7157/0012:186 (plotas - 0,0295 ha) ir Nr. 7175/0012:194 (plotas - 0,1165 ha), kadangi miškų urėdija šiuose sklypuose nebeatlieka funkcijų, kurioms įgyvendinti jai patikėjimo teise buvo perduoti žemės sklypai.

Šie žemės sklypai suformuoti šalia magistralinio kelio A9 Panevėžys-Šiauliai 42,17-55,22 km ruožo rekonstrukcijos specialiojo plano, patvirtinto Radviliškio rajono savivaldybės tarybos 2007 m. rugpjūčio 30 d. sprendimu Nr. T-166.

Nacionalinės žemės tarnybos direktoriaus 2014 m. vasario 21 d. įsakymu Nr. IP-(1.3)-55 „Dėl žemės paėmimo visuomenės poreikiams (magistralinio kelio A9 Panevėžys-Šiauliai 42,17-55,22 km. ruožui (su Karčemų kaimo aplinkkelio) rekonstruoti) procedūros pradžios“ į žemės paėmimo visuomenės poreikiams projekto teritoriją buvo įtraukti valstybės įmonės Radviliškio miškų urėdijos patikėjimo teise valdomi žemės sklypai: 1,5290 ha (kadastro Nr. 7157/0012:5) ir 75,3139 ha (kadastro Nr. 7157/0012:6). Visuomenės poreikiams buvo reikalingi ne visi šie sklypai, bet tik nedidelės jų dalys, todėl pagal patvirtintą žemės visuomenės poreikiams projektą buvo atidalyti Nacionalinės žemės tarnybos.

Pažymėtina, kad Vyriausybė 2015 m. gruodžio 23 d. nutarimu Nr. 1425 patikslino Radviliškio rajono savivaldybės valstybinės reikšmės miškų plotus ir jų ribas išbraukiant tam tikrą plotą iš valstybinės reikšmės miškų plotų, reikalingą magistraliniam keliui rekonstruoti.

Derinimas: be pastabų suderinta su Žemės ūkio ministerija ir Nacionaline žemės tarnyba. Radviliškio rajono savivaldybės administracija per nustatytą terminą pastabų nepateikė.

Su Teisingumo ministerija projektas nederintas, kadangi nepatenka į Vyriausybės darbo reglamente nustatytų būtinų derinti su Teisingumo ministerija teisės aktų sąrašą.

Dalykinio vertinimo išvada: Teikiamas projektas iš esmės atitinka Vyriausybės darbo reglamento reikalavimus.

Kaimo reikalų ir darnios plėtros skyriaus vedėjas

Tomas Razauskas

Tomas Razauskas, tel. 8 706 63 838, el. p. tomas.razauskas@lr.lt



LIETUVOS RESPUBLIKOS APLINKOS MINISTERIJA

Biudžetinė įstaiga, A. Jakšto g. 4/9, LT-01105 Vilnius,
tel. (8-5) 266 3661, faks. (8-5) 266 3663, el. p. info@am.lt, http://www.am.lt.
Duomenys kaupiami ir saugomi Juridinių asmenų registre, kodas 188602370

Lietuvos Respublikos Vyriausybei

2016-07-28 Nr. (12-2)-D8-5901

I

Nr.

DĖL LIETUVOS RESPUBLIKOS VYRIAUSYBĖS NUTARIMO PROJEKTO

Teikiame Lietuvos Respublikos Vyriausybės nutarimo „Dėl valstybės įmonės Radviliškio miškų urėdijos patikėjimo teisės į valstybinės žemės sklypus pasibaigimo“ projektą (toliau – Projektas).

Projektas parengtas vadovaujantis Lietuvos Respublikos žemės įstatymo 7 straipsnio 3 dalimi, kurioje nustatyta: jeigu subjektai nebeatlieka funkcijų, kurioms įgyvendinti jiems patikėjimo teise buvo perduoti valstybinės miško žemės sklypai ar kiti žemės sklypai, Vyriausybė priima nutarimą dėl šių subjektų patikėjimo teisės pasibaigimo.

Projekte numatyta, kad baigėsi valstybės įmonės Radviliškio miškų urėdijos patikėjimo teisė į valstybinės žemės sklypus kadastro Nr. 7157/0012:186 (plotas – 0,0295 ha) ir Nr. 7157/0012:194 (plotas – 0,1165 ha), kadangi miškų urėdija šiuose sklypuose nebeatlieka funkcijų, kurioms įgyvendinti jai patikėjimo teise buvo perduoti žemės sklypai vadovaujantis Lietuvos Respublikos Vyriausybės 2006 m. gegužės 17 d. nutarimu Nr. 454 „Dėl valstybinės reikšmės miškų perdavimo patikėjimo teise valstybės įmonėms miškų urėdijoms“. Šie žemės sklypai suformuoti pagal magistralinio kelio A9 Panevėžys–Šiauliai 42,17–55,22 km ruožo rekonstrukcijos specialiojo plano, patvirtinto Radviliškio rajono savivaldybės tarybos 2007 m. rugpjūčio 30 d. sprendimu Nr. T-166 „Dėl specialiojo plano tvirtinimo“ (numeris Teritorijų planavimo dokumentų registre Nr. T00032816 (006712000378)), ir pagal Žemės paėmimo visuomenės poreikiams projekto, patvirtinto Nacionalinės žemės tarnybos prie Žemės ūkio ministerijos Radviliškio skyriaus vedėjo 2015 m. liepos 16 d. įsakymu Nr. 30VPĮ-(14.30.126.) „Dėl žemės paėmimo visuomenės poreikiams (valstybinės reikšmės magistralinio kelio A9 Panevėžys–Šiauliai ruožui (su Karčemų kaimo aplinkkelio) nuo 42,17 iki 55,22 km rekonstruoti) projekto patvirtinimo“ (Teritorijų planavimo dokumentų registro Nr. T00076553), sprendinius. Nacionalinės žemės tarnybos prie Žemės ūkio ministerijos direktoriaus 2014 m. vasario 21 d. įsakymu Nr. 1P-(1.3)-55 „Dėl žemės paėmimo visuomenės poreikiams (magistralinio kelio A9 Panevėžys–Šiauliai 42,17–55,22 km ruožui (su Karčemų kaimo aplinkkelio) rekonstruoti) procedūros pradžios“ į žemės paėmimo visuomenės poreikiams projekto teritoriją buvo įtraukti valstybės įmonės Radviliškio miškų urėdijos patikėjimo teise valdomi žemės sklypai: 1,5290 ha (kadastro Nr. 7157/0012:5, unikalus Nr. 4400-2200-0216) ir 75,3139 ha (kadastro Nr. 7157/0012:6, unikalus Nr. 4400-2233-8242). Visuomenės poreikiams buvo reikalingi ne visi šie sklypai, bet tik nedidelės jų dalys, todėl pagal patvirtintą žemės paėmimo visuomenės poreikiams projektą buvo atidalyti Nacionalinės žemės tarnybos Radviliškio skyriaus vedėjo sprendimais.

Pažymėtina, kad Lietuvos Respublikos Vyriausybė 2015 m. gruodžio 23 d. nutarimu Nr. 1425 patikslino Radviliškio rajono savivaldybės valstybinės reikšmės miškų plotus ir jų ribas išbraukiant tam tikrą plotą iš valstybinės reikšmės miškų plotų, reikalingą magistraliniam keliui rekonstruoti.

Projekto numatomo teisinio reguliavimo poveikio vertinimas neatliktas, nes Projektas yra

individualaus pobūdžio.

Su visuomene konsultuotasi paskelbus Projektą Lietuvos Respublikos Seimo teisės aktų informacinės sistemos Projektų registravimo posistemėje. Pastabų ir pasiūlymų iš visuomenės negauta.

Vadovaujantis Lietuvos Respublikos Vyriausybės darbo reglamento, patvirtinto Lietuvos Respublikos Vyriausybės 1994 m. rugpjūčio 11 d. nutarimu Nr. 728 „Dėl Lietuvos Respublikos Vyriausybės darbo reglamento patvirtinimo“ (toliau – Reglamentas), 32 punktu, Projektas su Lietuvos Respublikos teisingumo ministerija nederinamas, kadangi nepatenka į Reglamento 32.1 papunktyje nurodytų teisės aktų ir jų projektų, kurie turi būti derinami su Lietuvos Respublikos teisingumo ministerija, sąrašą.

Vadovaujantis Reglamento 32.2 papunkčiu, Projektas derintas su Lietuvos Respublikos žemės ūkio ministerija, Nacionaline žemės tarnyba prie Žemės ūkio ministerijos ir Radviliškio rajono savivaldybės administracija. Projektas be pastabų suderintas su Lietuvos Respublikos žemės ūkio ministerija ir Nacionaline žemės tarnyba prie Žemės ūkio ministerijos. Radviliškio rajono savivaldybės administracija per Reglamento 35 punkte nustatytą terminą išvados dėl Projekto nepateikė.

Projektą parengė Lietuvos Respublikos aplinkos ministerijos Miškų departamento (direktorius – Nerijus Kupstaitis, tel. 272 8424, el. p. nerijus.kupstaitis@am.lt) Miškotvarkos ir miško išteklių skyriaus (vedėjas – Viktoras Karašauskis, tel. 272 3251, el. p. viktoras.karasauskis@am.lt) vyriausioji specialistė Ada Tebėrienė (tel. 272 7803, el. p. ada.teberiene@am.lt).

PRIDEDAMA:

1. Projektas, 1 lapas.
2. Lietuvos automobilių kelių direkcijos prie Susisiekimo ministerijos 2016-06-16 rašto Nr. (6.1)2-4019 su priedais kopija, 16 lapų.
3. Valstybės įmonės Radviliškio miškų urėdijos 2016-07-04 rašto Nr. S4-564(7.1) kopija, 1 lapas.
4. Lietuvos Respublikos žemės ūkio ministerijos 2016-07-12 rašto Nr. 2D-3177(12.141) kopija, 1 lapas.
5. Nacionalinės žemės tarnybos prie Žemės ūkio ministerijos 2016-07-25 rašto Nr. 1SD-3637-(3.3) kopija, 1 lapas.

Aplinkos ministras



Kęstutis Trečiokas

LIETUVOS RESPUBLIKOS VYRIAUSYBĖ

NUTARIMAS

DĖL VALSTYBĖS ĮMONĖS RADVILIŠKIO MIŠKŲ URĖDIJOS PATIKĖJIMO TEISĖS Į
VALSTYBINĖS ŽEMĖS SKLYPUS PASIBAIGIMO

2016 m.

d. Nr.

Vilnius

Vadovaudamasi Lietuvos Respublikos žemės įstatymo 7 straipsnio 3 dalimi, Lietuvos Respublikos Vyriausybė n u t a r i a:

Nustatyti, kad baigėsi valstybės įmonės Radviliškio miškų urėdijos patikėjimo teisė į šiuos valstybinės žemės sklypus:

1. žemės sklypą, kurio unikalus Nr. 4400-4053-4294, kadastro Nr. 7157/0012:186, sklypo plotas – 0,0295 hektaro;
2. žemės sklypą, kurio unikalus Nr. 4400-4059-6194, kadastro Nr. 7157/0012:194, sklypo plotas – 0,1165 hektaro.

Ministras Pirmininkas

Aplinkos ministras

Aplinkos ministras
Kęstutis Trečiokas

2016-07-28

Teisės ir personalo
departamento direktorius
Egidijus Anulis

2016-07-28

V. Karasauskas
2016-07-07
U. Lypa



16 04 05
04-8581
Originalas nebus siunčiamas

VALSTYBĖS ĮMONĖ RADVILIŠKIO MIŠKŲ URĖDIJA

Šiaulių g.31, LT-82142 Radviliškis, tel. (8 422) 61510, faks. (8 422) 61511, el.p. info@radmu.lt
Duomenys kaupiami ir saugomi Juridinių asmenų registre, įmonės kodas 171471169.
PVM mokėtojo kodas LT714711610

Aplinkos ministerijos
Miškų departamentui

2016-07-04 Nr.S4-561(7.1)

p. N. Kupstaičiui

P. R. Kupstaičiui

**DĖL PRIPAŽINIMO PASIBAIGUSIA VĮ RADVILIŠKIO MIŠKŲ URĖDIJOS
PATIKĖJIMO TEISĘ Į VALSTYBINĖS ŽEMĖS SKLYPUS (DALIS)**

Igyvendinant magistralinio kelio A9 Panevėžys- Šiauliai ruožo projektą, visuomenės poreikiams iš VĮ Radviliškio miškų urėdijos valstybinės žemės sklypų, patikėjimo teise valdomų nuo 2006 m. gegužės 17 d., paimamas iš kadastrinio sklypo numerio 7157/0012:6 – 0,12 ha, 7157/0012:5 – 0,03 ha.

Prašome Jūsų inicijuoti Vyriausybės nutarimo pakeitimą dėl valstybinės reikšmės miško perdavimo patikėjimo teise VĮ miškų urėdijoms.

Miškų urėdas

Egidijus Barckus


Juozas Eismontas

E.Barckus, (8 422) 61512; 8 607 87710; el. paštas egidijus.barckus@radmu.lt

p. N. Kupstaičius



V. Karasauskis
2016-06-21
Cl. Ujė



LIETUVOS AUTOMOBILIŲ KELIŲ DIREKCIJA PRIE SUSISIEKIMO MINISTERIJOS

✓ Aplinkos ministerijos Miškų departamentui
A. Juozapavičiaus g. 9, LT-09311 Vilnius

2016-06-16
I _____

Nr. (6.1)2-4019
Nr. _____

VĮ Radviliškio miškų urėdijai
Šiaulių g. 31, LT-82142 Radviliškis

DĖL PRIPAŽINIMO PASIBAIGUSIA VĮ RADVILIŠKIO MIŠKŲ URĖDIJOS PATIKĖJIMO TEISĘ Į VALSTYBINĖS ŽEMĖS SKLYPUS (DALIS)

Lietuvos automobilių kelių direkcija prie Susisiekimo ministerijos (toliau – Kelių direkcija) prašo nustatyta tvarka *pripažinti pasibaigusia valstybės įmonės Radviliškio miškų urėdijos patikėjimo teisę į šiuos valstybinės žemės sklypus:*

– 0,0295 ha dydžio valstybinės žemės sklypą (kadastro Nr. 7157/0012:186, unikalus Nr. 4400-4053-4294), esantį Radviliškio m., Radviliškio r. sav. (suformuotą padalijimo būdu iš 1,5290 ha žemės sklypo (buv. kadastro Nr. 7157/0012:5, unikalus Nr. 4400-2200-0216);

– 0,1165 ha dydžio valstybinės žemės sklypą (kadastro Nr. 7157/0012:194, unikalus Nr. 4400-4059-6194), esantį Radviliškio m., Radviliškio r. sav. (suformuotą padalijimo būdu iš 75,3139 ha žemės sklypo (buv. kadastro Nr. 7157/0012:6, unikalus Nr. 4400-2233-8242).

VĮ Radviliškio miškų urėdijai valstybinės žemės sklypų patikėjimo teisė suteikta Lietuvos Respublikos Vyriausybės 2006 m. gegužės 17 d. nutarimu Nr. 454 „Dėl valstybinės reikšmės miškų perdavimo patikėjimo teise valstybės įmonėms miškų urėdijoms“, todėl sprendimą dėl jos pasibaigimo taip pat turi priimti Lietuvos Respublikos Vyriausybė.

Minėti žemės sklypai suformuoti pagal magistralinio kelio A9 Panevėžys–Šiauliai 42,17–55,22 km ruožo rekonstrukcijos specialiojo plano, patvirtinto Radviliškio rajono savivaldybės tarybos 2007 m. rugpjūčio 30 d. sprendimu Nr. T-166 „Dėl specialiojo plano tvirtinimo“ (buv. Teritorijų planavimo dokumentų registro Nr. 006712000378, dabartinis Nr. T00032816), ir pagal Žemės paėmimo visuomenės poreikiams projekto, patvirtinto Nacionalinės žemės tarnybos prie Žemės ūkio ministerijos (toliau – Nacionalinė žemės tarnyba) Radviliškio skyriaus vedėjo 2015 m. liepos 16 d. įsakymu Nr. 30VPĮ-(14.30.126.) „Dėl žemės paėmimo visuomenės poreikiams (valstybinės reikšmės magistralinio kelio A9 Panevėžys–Šiauliai ruožui (su Karčemų kaimo aplinkkelio) nuo 42,17 iki 55,22 km rekonstruoti) projekto tvirtinimo“ (Teritorijų planavimo dokumentų registro Nr. T00076553), sprendinius.

Nacionalinės žemės tarnybos prie Žemės ūkio ministerijos direktoriaus 2014 m. vasario 21 d. įsakymu Nr. 1P-(1.3)-55 „Dėl žemės paėmimo visuomenės poreikiams (magistralinio kelio A9 Panevėžys–Šiauliai 42,17–55,22 km ruožui (su Karčemų kaimo aplinkkelio) rekonstruoti) procedūros pradžios“ į žemės paėmimo visuomenės poreikiams projekto teritoriją buvo įtraukti VĮ Radviliškio miškų urėdijos patikėjimo teise tuomet valdyti 1,5290 ha žemės sklypas (kadastro Nr. 7157/0012:5, unikalus Nr. 4400-2200-0216)) ir 75,3139 ha žemės sklypas (kadastro Nr. 7157/0012:6, unikalus Nr. 4400-2233-8242).

Kadangi visuomenės poreikiams buvo reikalingi ne visi šie žemės sklypai, bet tik jų nedidelės dalys, minėti žemės sklypai (dalys) pagal patvirtintą žemės paėmimo visuomenės poreikiams projektą buvo atidalinti Nacionalinės žemės tarnybos Radviliškio skyriaus vedėjo sprendimais (pridedama).

Kai bus nutraukta VĮ Radviliškio miškų urėdijos patikėjimo teisė į šiuos valstybinės žemės sklypus, nustatyta tvarka jų paskirtis bus pakeista į kitą paskirtį (naudojimo būdas – susisiekimo ir inžinerinių tinklų koridorių teritorijos), o žemės sklypai bus perduoti Kelių direkcijai jos funkcijoms atlikti. Pagal Kelių įstatymo 5 straipsnio 2 dalį, Kelių direkcija tiesiogiai vykdo valstybinės reikšmės kelių projektavimo, tiesimo, statybos, rekonstravimo, taisymo (remonto) ir priežiūros darbų užsakovo ir organizatoriaus funkcijas.

Pažymėtina, kad Miško žemės pavertimo kitomis naudmenomis ir kompensavimo už miško žemės pavertimą kitomis naudmenomis tvarkos aprašo, patvirtinto Lietuvos Respublikos Vyriausybės 2011 m. rugsėjo 28 d. nutarimu Nr. 1131 „Dėl Miško žemės pavertimo kitomis naudmenomis ir kompensavimo už miško žemės pavertimą kitomis naudmenomis tvarkos aprašo patvirtinimo ir kai kurių Lietuvos Respublikos Vyriausybės nutarimų pripažinimo netekusiais galios“, nustatyta tvarka jau atsilyginta tiek už visų į kelio trasą patenkančių miško naudmenų (tarp jų ir esančių minėtuose žemės sklypuose) pavertimą kitomis naudmenomis, tiek Lietuvos Respublikos miškų valstybės kadastre jau pakeisti duomenys apie šias miško naudmenas.

PRIDEDAMA:

1. Nacionalinės žemės tarnybos direktoriaus 2014-02-21 įsakymo Nr. 1P-(1.3.)-55 su priedu kopija, 4 lapai.

2. Nacionalinės žemės tarnybos direktoriaus 2015-07-16 įsakymo Nr. 30VPĮ-1-(14.30.126.) kopija, 2 lapai.

2. 0,0295 ha žemės sklypo Nekilnojamojo turto registro Nr. 44/2026310 išrašo, plano ir Nacionalinės žemės tarnybos Radviliškio tarnybos vedėjo 2015-12-16 sprendimo Nr. 30SK-1422-(14.30.110.) kopijos, 6 lapai.

3. 0,1165 ha žemės sklypo Nekilnojamojo turto registro Nr. 44/2028012 išrašo, plano ir Nacionalinės žemės tarnybos Radviliškio tarnybos vedėjo 2015-12-28 sprendimo Nr. 30SK-1451-(14.30.110.) kopijos, 6 lapai.

Direktoriaus pavaduotojas



Dainius Miškinis



**NACIONALINĖS ŽEMĖS TARNYBOS
PRIE ŽEMĖS ŪKIO MINISTERIJOS
RADVILIŠKIO SKYRIAUS
VEDĖJAS**

ĮSAKYMAS

**DĖL ŽEMĖS PAĖMIMO VISUOMENĖS POREIKIAMS (MAGISTRALINIO KELIO A9
PANEVĖŽYS – ŠIAULIAI RUOŽUI (SU KARČEMŲ KAIMO APLINKKELIU) NUO 42,17
IKI 55,22 KM REKONSTRUOTI) PROJEKTO TVIRTINIMO**

2015 m. liepos 16 d. Nr.30VPĮ- 1 -(14.30.126.)

Radviliškis

Vadovaudamasi Lietuvos Respublikos žemės įstatymo 48 straipsniu, Lietuvos Respublikos teritorijų planavimo įstatymu, Žemės paėmimo visuomenės poreikiams projektų rengimo ir įgyvendinimo taisyklių, patvirtintų Lietuvos Respublikos Vyriausybės 2005 m. rugpjūčio 25 d. nutarimu Nr. 924 „Dėl žemės paėmimo visuomenės poreikiams taisyklių ir Žemės paėmimo visuomenės poreikiams projektų rengimo ir įgyvendinimo taisyklių patvirtinimo“, 23 punktu, Miško pavertimo kitomis naudmenomis ir kompensavimo už miško žemės pavertimą kitomis naudmenomis tvarkos aprašo, patvirtinto Lietuvos Respublikos Vyriausybės 2011 m. rugsėjo 28 d. nutarimu Nr. 1131, „Dėl Miško žemės pavertimo kitomis naudmenomis ir kompensavimo už miško žemės pavertimą kitomis naudmenomis tvarkos aprašo patvirtinimo ir kai kurių Lietuvos Respublikos Vyriausybės nutarimų pripažinimo netekusiais galios“, 17-20 punktais, atsižvelgdama į Nacionalinės žemės tarnybos prie Žemės ūkio ministerijos Žemės tvarkymo departamento patvirtintą Teritorijų planavimo dokumento 2015 m. liepos 3 d. patikrinimo aktą Nr. TPA-3194-(8.8.), Lietuvos automobilių kelių direkcijos prie Susisiekimo ministerijos 2015 m. liepos 8 d. raštą Nr. (6.1)2-3713 „Dėl žemės paėmimo visuomenės poreikiams projekto Radviliškio rajone tvirtinimo“, ir veikdama pagal Nacionalinės žemės tarnybos prie Žemės ūkio ministerijos direktoriaus 2015 m. balandžio 2 d. įgaliojimą Nr. 1Į-560-(1.9) „Dėl teritorijų planavimo dokumentų ir žemės valdos projektų rengimo ir tvirtinimo, planavimo sąlygų išdavimo, sprendimų priėmimo ir duomenų teikimo“:

1. T v i r t i n u uždarosios akcinės bendrovės „Kelprojektas“ parengtą žemės paėmimo visuomenės poreikiams (magistralinio kelio A9 Panevėžys – Šiauliai ruožui (su Karčemų kaimo aplinkkelio) nuo 42,17 iki 55,22 km rekonstruoti) projektą (pridedama).

2. N u s t a t a u, kad šiuo įsakymu patvirtintame žemės paėmimo visuomenės poreikiams projekte numatytose vietose 8,0900 ha ploto miško žemės leidžiama paversti kitomis naudmenomis

8

(paskirtis – kita, naudojimo būdas – susisiekimo ir inžinerinių tinklų koridorių teritorijos), skirtomis magistralinio kelio A9 Šiauliai – Panevėžys ruožui nuo 42,17 iki 55,22 km rekonstruoti. Už miško žemės pavertimą kitomis naudmenomis planavimo organizatorius Lietuvos automobilių kelių direkcija prie Susisiekimo ministerijos į Lietuvos Respublikos valstybės biudžetą sumoka Valstybinės miškų tarnybos 2015 m. vasario 17 d. pažymose Nr. 55112, Nr. 55120, Nr. 55138, 2015 m. vasario 18 d. pažymose Nr. 55159, Nr. 55163, Nr. 55169, 2015 m. vasario 19 d. pažymose Nr. 55249, Nr. 55258 nurodytų dydžių piniginę kompensaciją.

3. Į p a r e i g o j u vyriausiąjį specialistą Algirdą Gedminą pranešti apie šio įsakymo priėmimą projekto organizatoriui.

Šis įsakymas gali būti skundžiamas Lietuvos Respublikos administracinių bylų teisenos įstatymo nustatyta tvarka ir terminais.

Skyriaus vedėja



Laima Motiejūnienė

13

44/144/494



**NACIONALINĖS ŽEMĖS TARNYBOS
PRIE ŽEMĖS ŪKIO MINISTERIJOS
RADVILIŠKIO SKYRIAUS
VEDĖJAS**

SPRENDIMAS

**DĖL ŽEMĖS SKLYPO (KADASTRO NR. 7157/0012:5), ESANČIO RADVILIŠKIO
MIESTE, RADVILIŠKIO R. SAV., PERTVARKYMO PADALIJIMO BŪDU IR
KADASTRO DUOMENŲ PATVIRTINIMO**

2015 m. gruodžio 16 d. Nr. 30SK-1422-(14.30.110.)
Radviliškis

Vadovaudamasis Lietuvos Respublikos žemės įstatymo 32 straipsnio 3 dalies 12 punktu, Lietuvos Respublikos nekilnojamojo turto kadastro įstatymo 12 straipsnio 1 dalies 1 punktu, Lietuvos Respublikos nekilnojamojo turto kadastro nuostatų, patvirtintų Lietuvos Respublikos Vyriausybės 2002 m. balandžio 15 d. nutarimu Nr. 534, 22, 84¹.1.1.2.5 ir 84¹.1.1.2.7 punktais, atsižvelgdama į Žemės paėmimo visuomenės poreikiams (magistralinio kelio A9 Panevėžys – Šiauliai ruožui (su Karčemų kaimo aplinkkeliu) nuo 42,17 iki 55,22 km rekonstruoti) projektą, patvirtintą Nacionalinės žemės tarnybos prie Žemės ūkio ministerijos Radviliškio skyriaus vedėjo 2015 m. liepos 16 d. įsakymu Nr. 30VPĮ-1-(14.30.126.) „Dėl žemės paėmimo visuomenės poreikiams (magistralinio kelio A9 Panevėžys – Šiauliai ruožui (su Karčemų kaimo aplinkkeliu) nuo 42,17 iki 55,22 km rekonstruoti) projekto tvirtinimo“, uždarnosios akcinės bendrovės „Kelprojektas“ 2015 m. rugsėjo 9 d. raštą Nr. SR15-05376 „Dėl žemės sklypų padalinimo ir apmokejimo VĮ Registrų centre“, ir veikdamas pagal Nacionalinės žemės tarnybos prie Žemės ūkio ministerijos direktoriaus 2015 m. balandžio 2 d. įgaliojimą Nr. 1Į-660-(1.9.) „Dėl teritorijų planavimo dokumentų ir žemės valdos projektų rengimo ir tvirtinimo, planavimo sąlygų išdavimo, sprendimų priėmimo ir duomenų teikimo“,

1. T v i r t i n u pagal uždarnosios akcinės bendrovės „Kelprojektas“ matininko Vytauto Sakalausko 2014 m. gegužės 12 d. atliktus kadastrinius matavimus ir 2015 m. liepos 20 d. parengtas žemės sklypų kadastro duomenų bylas, kurios yra neatskiriamosios šio sprendimo dalys, nustatytus:

1.1. žemės sklypo (projekte Nr. 10N-1), kurio plotas 1,4995 ha, esančio Radviliškio mieste, Radviliškio m. kadastro vietovėje, kadastro duomenis;

1.2. žemės sklypo (projekte Nr. 10N-2), kurio plotas 0,0295 ha, esančio Radviliškio mieste, Radviliškio m. kadastro vietovėje, kadastro duomenis.

2. N u s p r e n d ž i u kreiptis į VĮ Registrų centrą pateikiant prašymą žemės sklypui (kadastro Nr. 7157/0012:5) išregistruoti žymą apie pradėtą žemės sklypo paėmimo visuomenės poreikiams procedūrą, įregistruoti šio sprendimo 1 punktu suformuotus žemės sklypus (dalis) padalinto žemės sklypo savininko vardu, išduoti žemės sklypams (Nr. 10N-1 ir Nr. 1N-2) registro išrašus ir įregistruoti žemės sklypui (Nr. 10N-2) žymą apie pradėtą žemės sklypo paėmimo visuomenės poreikiams procedūrą.

Šis sprendimas gali būti skundžiamas Nekilnojamojo daikto kadastro duomenų bylos tikrinimo taisyklių, patvirtintų Nacionalinės žemės tarnybos prie Žemės ūkio ministerijos generalinio direktoriaus 2009 m. rugsėjo 3 d. įsakymu Nr. 1P-98 „Dėl Geodezijos, topografijos ir geoinformatikos darbų priežiūros, žemės sklypų kadastro duomenų nustatymo tikrinimo ir nekilnojamųjų daiktų kadastrinių matavimų valstybinės ekspertizės organizavimo taisyklių patvirtinimo“, 25 punkte nustatyta tvarka.

Vyriausiasis specialistas,
vykdantis skyriaus vedėjo funkcijas



Algirdas Gedminas



**NACIONALINĖS ŽEMĖS TARNYBOS
PRIE ŽEMĖS ŪKIO MINISTERIJOS
RADVILIŠKIO SKYRIAUS
VEDĖJAS**

SPRENDIMAS

**DĖL ŽEMĖS SKLYPO (KADASTRO NR. 7157/0012:6), ESANČIO RADVILIŠKIO
MIESTE, RADVILIŠKIO R. SAV., PERTVARKYMO PADALIJIMO BŪDU IR
KADASTRO DUOMENŲ PATVIRTINIMO**

2015 m. gruodžio 28 d. Nr. 30SK-1451-(14.30.110.)
Radviliškis

Vadovaudamasis Lietuvos Respublikos žemės įstatymo 32 straipsnio 3 dalies 12 punktu, Lietuvos Respublikos nekilnojamojo turto kadastro įstatymo 12 straipsnio 1 dalies 1 punktu, Lietuvos Respublikos nekilnojamojo turto kadastro nuostatų, patvirtintų Lietuvos Respublikos Vyriausybės 2002 m. balandžio 15 d. nutarimu Nr. 534, 22, 84¹.1.1.2.5 ir 84¹.1.1.2.7 punktais, atsižvelgdama į Žemės paėmimo visuomenės poreikiams (magistralinio kelio A9 Panevėžys – Šiauliai ruožui (su Karčemų kaimo aplinkkeliu) nuo 42,17 iki 55,22 km rekonstruoti) projektą, patvirtintą Nacionalinės žemės tarnybos prie Žemės ūkio ministerijos Radviliškio skyriaus vedėjo 2015 m. liepos 16 d. įsakymu Nr. 30VPĮ-1-(14.30.126.) „Dėl žemės paėmimo visuomenės poreikiams (magistralinio kelio A9 Panevėžys – Šiauliai ruožui (su Karčemų kaimo aplinkkeliu) nuo 42,17 iki 55,22 km rekonstruoti) projekto tvirtinimo“, uždarnosios akcinės bendrovės „Kelprojektas“ 2015 m. rugsėjo 9 d. raštą Nr. SR15-05376 „Dėl žemės sklypų padalinimo ir apmokėjimo VĮ Registrų centre“, ir veikdamas pagal Nacionalinės žemės tarnybos prie Žemės ūkio ministerijos direktoriaus 2015 m. balandžio 2 d. įgaliojimą Nr. 1Į-660-(1.9.) „Dėl teritorijų planavimo dokumentų ir žemės valdos projektų rengimo ir tvirtinimo, planavimo sąlygų išdavimo, sprendimų priėmimo ir duomenų teikimo“,

1. T v i r t i n u pagal uždarnosios akcinės bendrovės „Kelprojektas“ matininko Vytauto Sakalausko 2014 m. gegužės 12 d. atliktus kadastrinius matavimus ir 2015 m. liepos 20 d. parengtas žemės sklypų kadastro duomenų bylas, kurios yra neatskiriamosios šio sprendimo dalys, nustatytus:

1.1. žemės sklypo (projekte Nr. 9N-1), kurio plotas 75,1976 ha, esančio Radviliškio mieste, Radviliškio m. kadastro vietovėje, kadastro duomenis;

1.2. žemės sklypo (projekte Nr. 9N-2), kurio plotas 0,1165 ha, esančio Radviliškio mieste, Radviliškio m. kadastro vietovėje, kadastro duomenis.

2. P a n a i k i n u žemės sklypui (kadastro Nr. 7157/0012:6) kelio servitutą (kodas 203), suteikiantį teisę važiuoti transporto priemonėmis 0,0810 ha plote (tarnaujantis daiktas), nustatytą Nacionalinės žemės tarnybos prie Žemės ūkio ministerijos Radviliškio skyriaus vedėjo 2011 m. spalio 21 d. įsakymu Nr. 30VĮ-(14.30.2.)-1318.

3. N u s t a t a u:

3.1. žemės sklypui Nr. 9N-1 kelio servitutus, suteikiančius teisę važiuoti transporto priemonėmis: servitutą (kodas 203), kurio plotas 579 kv. m (tarnaujantis daiktas), pažymėtą „S1“, ir servitutą (kodas 203), kurio plotas 231 kv. m (tarnaujantis daiktas), pažymėtą „S2“ žemės sklypo plane M 1:5000, esančiame žemės kadastro duomenų byloje, nurodytoje šio sprendimo 1.1 punkte,

3.2. kad tarnaujančio daikto, t. y. žemės sklypo, nurodyto šio sprendimo 1 punkte, savininkas yra Lietuvos Respublika, o patikėtinis – valstybės įmonė Radviliškio miškų urėdija, kodas 171471169;

3.3. kad per 3 mėnesius nuo šio sprendimo priėmimo servitutas turi būti įregistruotas Nekilnojamojo turto registre.

4. N u s p r e n d ž i u kreiptis į VĮ Registrų centrą pateikiant prašymą žemės sklypui (kadastro Nr. 7157/0012:6) išregistruoti kelio servitutą, žymą apie pradėtą žemės sklypo paėmimo visuomenės poreikiams procedūrą, įregistruoti šio sprendimo 1 punktu suformuotus žemės sklypus (dalis) padalinto žemės sklypo savininko vardu, kelio servitutus, išduoti žemės sklypams (Nr. 9N-1 ir Nr. 9N-2) registro išrašus ir įregistruoti žemės sklypui (Nr. 9N-2) žymą apie pradėtą žemės sklypo paėmimo visuomenės poreikiams procedūrą.

Šis sprendimas gali būti skundžiamas Nekilnojamojo daikto kadastro duomenų bylos tikrinimo taisyklių, patvirtintų Nacionalinės žemės tarnybos prie Žemės ūkio ministerijos generalinio direktoriaus 2009 m. rugsėjo 3 d. įsakymu Nr. 1P-98 „Dėl Geodezijos, topografijos ir geoinformatikos darbų priežiūros, žemės sklypų kadastro duomenų nustatymo tikrinimo ir nekilnojamųjų daiktų kadastrinių matavimų valstybinės ekspertizės organizavimo taisyklių patvirtinimo“, 25 punkte nustatyta tvarka.

Vyriausiasis specialistas,

vykdantis skyriaus vedėjo funkcijas



Algirdas Gedminas

174



**NACIONALINĖS ŽEMĖS TARNYBOS
PRIE ŽEMĖS ŪKIO MINISTERIJOS
DIREKTORIUS**

ĮSAKYMAS

**DĖL ŽEMĖS PAĖMIMO VISUOMENĖS POREIKIAMS (MAGISTRALINIO KELIO
A9 PANEVĖŽYS–ŠIAULIAI 42,17–55,22 KM RUOŽUI (SU KARČEMŲ KAIMO
APLINKKELIU) REKONSTRUOTI) PROCEDŪROS
PRADŽIOS**

2014 m. vasario 21 d. Nr. 1P-(1.3)-55
Vilnius

Vadovaudamasis Lietuvos Respublikos žemės įstatymo 45 straipsnio 1 dalies 4 punktu ir 46 straipsnio 1, 2, 5, 6 ir 7 dalimis, Žemės paėmimo visuomenės poreikiams taisyklių, patvirtintų Lietuvos Respublikos Vyriausybės 2005 m. rugpjūčio 25 d. nutarimu Nr. 924 „Dėl Žemės paėmimo visuomenės poreikiams taisyklių ir Žemės paėmimo visuomenės poreikiams projektų rengimo ir įgyvendinimo taisyklių patvirtinimo“, 5.1, 8.1, 9, 11 ir 13 punktais, atsižvelgdamas į Radviliškio rajono savivaldybės tarybos 2007 m. rugpjūčio 30 d. sprendimą Nr. T-166 „Dėl specialiojo plano patvirtinimo“ ir į Lietuvos automobilių kelių direkcijos prie Susisiekimo ministerijos prašymą, įformintą 2013 m. gruodžio 23 d. raštu Nr. (6.1) 2-7415 „Dėl žemės paėmimo visuomenės poreikiams procedūros Radviliškio rajone“:

1. Tvirtinu pridedamus:

1.1. Žemės paėmimo visuomenės poreikiams (magistralinio kelio A9 Panevėžys–Šiauliai 42,17–55,22 km ruožui (su Karčemų kaimo aplinkkeliu) rekonstruoti) projekto teritorijos ribų planą;

1.2. Žemės savininkų žemės sklypų (jų dalių), reikalingų visuomenės poreikiams (magistralinio kelio A9 Panevėžys–Šiauliai 42,17–55,22 km ruožui (su Karčemų kaimo aplinkkeliu) rekonstruoti), sąrašą (toliau – savininkų sąrašas);

1.3. Valstybinės žemės naudotojų žemės sklypų (jų dalių), reikalingų visuomenės poreikiams (magistralinio kelio A9 Panevėžys–Šiauliai 42,17–55,22 km ruožui (su Karčemų kaimo aplinkkeliu) rekonstruoti), sąrašą (toliau – naudotojų sąrašas);

1.4. Laisvos valstybinės žemės, įtrauktos į žemės paėmimo visuomenės poreikiams (magistralinio kelio A9 Panevėžys–Šiauliai 42,17–55,22 km ruožui (su Karčemų kaimo aplinkkeliu) rekonstruoti) teritoriją, sąrašą.

2. P r a d e d u:

2.1. žemės sklypų (jų dalių), nurodytų savininkų sąraše, patvirtintame šio įsakymo 1.2 punktu, visuomenės poreikiams paėmimo (magistralinio kelio A9 Panevėžys–Šiauliai 42,17–55,22 km ruožui (su Karčemų kaimo aplinkkelio) rekonstruoti) procedūrą;

2.2. žemės sklypų (jų dalių), nurodytų naudotojų sąraše, patvirtintame šio įsakymo 1.3 punktu, naudojimosi ir nuomos teisės nutraukimo procedūrą.

3. P a v e d u:

3.1. Nacionalinės žemės tarnybos prie Žemės ūkio ministerijos Žemės tvarkymo departamento Žemėtvarkos skyriaus vyriausiajai specialistei Loretai Dovidauskienei apie šį įsakymą (sprendimą pradėti žemės paėmimo visuomenės poreikiams procedūrą) nedelsiant, bet ne vėliau kaip kitą darbo dieną, pranešti valstybės įmonės Registrų centro Vilniaus filiaalui;

3.2. Nacionalinės žemės tarnybos prie Žemės ūkio ministerijos Radviliškio skyriui per 5 darbo dienas nuo šio įsakymo priėmimo:

3.2.1. apie šį įsakymą registruotais laiškais (įteikiamais pasirašytinai) informuoti žemės sklypų, nurodytų savininkų sąraše, patvirtintame šio įsakymo 1.2 punktu, savininkus ir žemės sklypų, nurodytų naudotojų sąraše, patvirtintame šio įsakymo 1.3 punktu, naudotojus. Nepavykus įteikti laiškus, atlikti veiksmus, nurodytus Lietuvos Respublikos žemės įstatymo 46 straipsnio 5 dalyje;


3.2.2. apie šį įsakymą informuoti Lietuvos automobilių kelių direkciją prie Susisiekimo ministerijos, antstolius Ingą Karalienę ir Vytautą Mitkų, Pavartyčių bei Gražionių kadastro vietovių žemės reformos žemėtvarkos projektų arba jiems prilyginamų žemės sklypų planų rengėjus;

3.3. šį įsakymą paskelbti Nacionalinės žemės tarnybos prie Žemės ūkio ministerijos interneto svetainėje.

Šis įsakymas per vieną mėnesį gali būti skundžiamas Lietuvos Respublikos administracinių bylų teisenos įstatymo nustatyta tvarka administraciniam teismui.

Direktoriaus pavaduotojas,
atliekantis direktoriaus funkcijas

Vaidas Pakalka




PATVIRTINTA
 Nacionalinės žemės tarnybos
 prie Žemės ūkio ministerijos
 direktoriaus
 2014 m. vasario 21 d.
 įsakymu Nr. 1P-(1.3)-55


VALSTYBINĖS ŽEMĖS NAUDOTOJŲ ŽEMĖS SKLYPŲ (JŲ DALIŲ), REIKALINGŲ VISUOMENĖS POREIKIAMS
 (MAGISTRALINIO KELIO A9 PANEVĖŽYS–ŠIAULIAI 42,17–55,22 KM RUOŽUI (SU KARČEMŲ KAIMO APLINKKELIU)
 REKONSTRUOTI), SĄRAŠAS

Eil. Nr.	Žemės sklypo naudotojo vardas, pavardė/pavadinimas	Žemės sklypo kadastro Nr.	Žemės sklypo plotas, ha	Numatomo paimti visuomenės poreikiams arba prieš terminą nutraukti nuomos (panaudos) sutartį žemės sklypo dalies plotas, ha
1	2	3	4	5
1.	Savininkas – Lietuvos Respublika Patikėtinis – Nacionalinė žemės tarnyba prie Žemės ūkio ministerijos Nuomininkas – uždaroji akcinė bendrovė „Šeduvos avininkystė“	7146/0007:111	21,5	4,87
2.	Savininkas – Lietuvos Respublika Patikėtinis – VĮ „Šiaulių regiono keliai“	7146/7001:1	6,82	1,26
3.	Savininkas – Lietuvos Respublika Patikėtinis – Nacionalinė žemės tarnyba prie Žemės ūkio ministerijos Nuomininkas – uždaroji akcinė bendrovė „Šeduvos avininkystė“	7146/0008:91	16,5	3,29

Nuorašas tikras



1	2	3	4	5
4.	Savininkas – Lietuvos Respublika Patikėtinis – Nacionalinė žemės tarnyba prie Žemės ūkio ministerijos Nuomininkas – uždaroji akcinė bendrovė „Šeduvos avininkystė“	7146/0008:92	45,0	0,87
5.	Savininkas – Lietuvos Respublika Patikėtinis – Nacionalinė žemės tarnyba prie Žemės ūkio ministerijos Nuomininkas – uždaroji akcinė bendrovė „Šeduvos avininkystė“	7146/0005:159	3,32	0,16
6.	Savininkas – Lietuvos Respublika Patikėtinis – Nacionalinė žemės tarnyba prie Žemės ūkio ministerijos	7120/0006:141	0,09	0,05
7.	Savininkas – Lietuvos Respublika Patikėtinis – Nacionalinė žemės tarnyba prie Žemės ūkio ministerijos Panaudos gavėjas – Lietuvos kariuomenės depų tarnybos arsenalas	7120/0010:6	70,8	0,11
8.	Savininkas – Lietuvos Respublika Patikėtinis – Nacionalinė žemės tarnyba prie Žemės ūkio ministerijos Naudotojas – VĮ „Šiaulių regiono keliai“	7120/7001:1	2,0398	0,20
9.	Savininkas – Lietuvos Respublika Patikėtinis – Valstybės įmonė Radviliškio miškų urėdija	7157/0012:6	75,3139	0,12
10.	Savininkas – Lietuvos Respublika Patikėtinis – Valstybės įmonė Radviliškio miškų urėdija	7157/0012:5	1,5290	0,03





LIETUVOS RESPUBLIKOS ŽEMĖS ŪKIO MINISTERIJA

Aplinkos ministerijai

2016-07-12

Nr. 2D-3177(12.141)

2016-07-05

Nr. (12-1)-D8-5290

DĖL LIETUVOS RESPUBLIKOS VYRIAUSYBĖS NUTARIMO PROJEKTO

Informuojame, kad dėl Jūsų pateikto derinti Lietuvos Respublikos Vyriausybės nutarimo „Dėl valstybės įmonės Radviliškio miškų urėdijos patikėjimo teisės į valstybinės žemės sklypus pasibaigimo“ projekto pastabų neturime.

Viceministras



Albinas Ežerskis


Alina Šileikienė, tel. (8 5) 210 0523, el. p. alina.sileikiene@zum.lt

Biudžetinė įstaiga
Gedimino pr. 19
LT - 01103 Vilnius

Tel. (8 5) 239 1001
Faks. (8 5) 239 1212
El. paštas zum@zum.lt
<http://www.zum.lt>

Duomenys kaupiami ir saugomi
Juridinių asmenų registre
Kodas 188675190

Atsiskait. sąskaita
LT674010042400070079
AB DNB bankas





**NACIONALINĖ ŽEMĖS TARNYBA
PRIE ŽEMĖS ŪKIO MINISTERIJOS**

Lietuvos Respublikos
aplinkos ministerijai

2016-07-25 Nr. 1SD-3637-(3.3)
I 2016-07-05 Nr. Nr. (12-2)-D8-5290

DĖL LIETUVOS RESPUBLIKOS VYRIAUSYBĖS NUTARIMO PROJEKTO DERINIMO

Nacionalinė žemės tarnyba prie Žemės ūkio ministerijos, pagal kompetenciją išnagrinėjusi Lietuvos Respublikos aplinkos ministerijos 2016-07-05 raštu Nr. (12.2)-D8-5290 „Dėl Lietuvos Respublikos Vyriausybės nutarimo projekto derinimo“ pateiktą derinti Lietuvos Respublikos Vyriausybės nutarimo „Dėl valstybės įmonės Radviliškio miškų urėdijos patikėjimo teisės į valstybinės žemės sklypus pasibaigimo“ projektą (toliau – Projektas), informuoja, kad dėl šio Projekto turinio pastabų ir pasiūlymų neturi.

Pagarbiai

Direktorius

Danielius Kuprys

Violeta Staniulienė, tel. 8 706 85 036, el. p. violeta.staniuliene@nzt.lt

Biudžetinė įstaiga
Gedimino pr. 19,
01103 Vilnius
<http://www.nzt.lt>

Tel. 8 706 86 666
Tel. 8 706 85 003
Faks. 8 706 86 949
El. paštas nzt@nzt.lt

Duomenys kaupiami ir saugomi
Juridinių asmenų registre
Kodas 188704927



20

**LIETUVOS RESPUBLIKOS VYRIAUSYBĖS KANCELIARIJA
TEISĖS DEPARTAMENTAS**

IŠVADA

**DĖL LIETUVOS RESPUBLIKOS VYRIAUSYBĖS NUTARIMO „DĖL VALSTYBĖS ĮMONĖS
RADVILIŠKIO MIŠKŲ URĖDIJOS PATIKĖJIMO TEISĖS Į VALSTYBINĖS ŽEMĖS
SKLYPUS PASIBAIGIMO“ PROJEKTO
(TAP NR. 16-1322) (TAIS NR. 16-8019(2))**

2016-08-04 Nr.NV-2505


Vilnius

Įvertinę Lietuvos Respublikos Vyriausybės nutarimo „Dėl valstybės įmonės Radviliškio miškų urėdijos patikėjimo teisės į valstybinės žemės sklypus pasibaigimo“ projekto atitiktį įstatymams, Lietuvos Respublikos Vyriausybės nutarimams bei teisės technikos reikalavimams, pastabų neturime.

Teisės departamento
direktoriaus pavaduotojas

Aleksandr Radčenko

Siūlau įtraukti į Vyriausybės posėdžio (pasitarimo) darbotvarkės projektą


2016-08-17

Dėl valstybės įmonės Radviliškio miškų urėdijos patikėjimo teisės į valstybinės žemės sklypus pasibaigimo (TAP-16-1322) (16-8019(2))

Pranešėjas: aplinkos ministras K. Trečiokas

Dalyvauja: Aplinkos ministerijos Miškų departamento Miškotvarkos ir miško išteklių skyriaus vyriausioji specialistė Ada Tebėrienė

Klausimo kuratorius: V.Pavardė, parašas

Posėdžių rengimo skyriaus
patarėja
G. Dovydenienė

2016. 08. 05



<p>Apsvarstyta ministerijų atstovų pasitarime</p> <p><u>2016-08-16</u></p> <p>(data)</p>	<p>Ministerijų atstovų pasitarimo protokolo išrašas</p> <p><i>siūlyta namų tvirtinti tyrimų posėdžio A dalyje (2016-08-16 di)</i></p>
<p>Informacija apie projekto svarstymą Vyriausybės pasitarime ar/ir Vyriausybės posėdyje</p>	<p>Papildoma informacija</p>

pie 4kl



SUREDAGUOTA

LIETUVOS RESPUBLIKOS VYRIAUSYBĖ

NUTARIMAS

DĖL VALSTYBĖS ĮMONĖS RADVILIŠKIO MIŠKŲ URĖDIJOS PATIKĖJIMO TEISĖS Į VALSTYBINĖS ŽEMĖS SKLYPUS PASIBAIGIMO

Nr.
Vilnius

Vadovaudamasi Lietuvos Respublikos žemės įstatymo 7 straipsnio 3 dalimi, Lietuvos Respublikos Vyriausybė n u t a r i a:

Nustatyti, kad baigėsi valstybės įmonės Radviliškio miškų urėdijos patikėjimo teisė į šiuos valstybinės žemės sklypus:

1. Žemės sklypą, kurio unikalus numeris – 4400-4053-4294, kadastro Nr. 7157/0012:186, sklypo plotas – 0,0295 hektaro.
2. Žemės sklypą, kurio unikalus numeris – 4400-4059-6194, kadastro Nr. 7157/0012:194, sklypo plotas – 0,1165 hektaro.

Ministras Pirmininkas

Algirdas Butkevičius

Aplinkos ministras

Kęstutis Trečiokas