

LIETUVOS RESPUBLIKOS VYRIAUSYBĖS KANCELIARIJA  
EKONOMIKOS PAŽANGOS DEPARTAMENTO EKONOMIKOS SKYRIUS

PAŽYMA

DĖL VALSTYBĖS ĮMONIŲ TURTA, KURIS PAGAL ĮSTATYMUS GALI BŪTI TIK  
VALSTYBĖS NUOSAVYBĖ, ATITINKANČIO KAPITALO PADIDINIMO

(TAP-16-664, NR. 16-4011(2))

2016-04-20 Nr. NV-1177

Vilnius

1. **Projekto rengėjas:** Susisiekimo ministerija.
2. **Projekto tikslas, esmė:** nustatyti, kad iš Kelių priežiūros ir plėtros programos finansavimo sąmatoje numatytų lėšų ir Europos Sąjungos paramos lėšų, valstybės įmonių, kurių savininko teises įgyvendina Lietuvos automobilių kelių direkcija, 2015 metais atliktų kelių vertę didinančiais darbais (eurais): VĮ „Alytaus regiono keliai“ - 4 069 985,53; VĮ „Kauno regiono keliai“ – 10 830 514,51; VĮ „Klaipėdos regiono keliai“ – 14 774 666,82; VĮ „Marijampolės regiono keliai“ – 15 054 453,4; VĮ „Panevėžio regiono keliai“ – 3 740 438,54; VĮ „Šiaulių regiono keliai“ – 34 464 102,68; VĮ „Tauragės regiono keliai“ – 16 956 029,44; VĮ „Telšių regiono keliai“ – 5 134 874,02; VĮ „Utenos regiono keliai“ – 31 043 899,87; VĮ „Vilniaus regiono keliai“ – 13 934 841,4; VĮ „Automagistralė“ – 2 684 334,8 sukurto turto vertėmis, registruojamas šių valstybės įmonių turtą, kuris pagal įstatymus gali būti tik valstybės nuosavybė, atitinkančio kapitalo padidėjimas.
3. **Derinimas:** nutarimo projektas be pastabų suderintas su Finansų ministerija.
4. **Dalykinio vertinimo išvada:** teikiamas projektas iš esmės atitinka Vyriausybės darbo reglamento reikalavimus.

Patarėjas

Aloyzas Duksa

Aloyzas Duksa, tel. 8 706 63 733, el. p. aloyzas.duksa@lr.lt



## LIETUVOS RESPUBLIKOS SUSISIEKIMO MINISTERIJA

Biudžetinė įstaiga, Gedimino pr. 17, LT-01505 Vilnius, tel. (8 5) 239 3911,  
faks. (8 5) 212 4335, el. p. sumin@sumin.lt.  
Duomenys kaupiami ir saugomi Juridinių asmenų registre, kodas 188620589

Lietuvos Respublikos Vyriausybei

2016-04-19 Nr. 2-1325

I

Nr.

### DĖL LIETUVOS RESPUBLIKOS VYRIAUSYBĖS NUTARIMO „DĖL VALSTYBĖS ĮMONIŲ TURTĄ, KURIS PAGAL ĮSTATYMUS GALI BŪTI TIK VALSTYBĖS NUOSAVYBĖ, ATITINKANČIO KAPITALO PADIDINIMO“ PROJEKTO

Susisiekimo ministerija teikia Lietuvos Respublikos Vyriausybės nutarimo „Dėl valstybės įmonių turto, kuris pagal įstatymus gali būti tik valstybės nuosavybė, atitinkančio kapitalo padidinimo“ projektą (toliau – nutarimo projektas).

Nutarimo projektu siekiama nustatyti, kad iš Kelių priežiūros ir plėtros programos finansavimo šamotoje numatytų lėšų ir Europos Sąjungos finansinės paramos lėšų sukurto turto vertė (bendra turto vertė – 152 688 141,01 euro) valstybės įmonių „Alytaus regiono keliai“, „Kauno regiono keliai“, „Klaipėdos regiono keliai“, „Marijampolės regiono keliai“, „Panevėžio regiono keliai“, „Šiaulių regiono keliai“, „Tauragės regiono keliai“, „Telšių regiono keliai“, „Utenos regiono keliai“, „Vilniaus regiono keliai“, „Automagistralė“ registruojamas valstybės įmonių turto, kuris pagal įstatymus gali būti tik valstybės nuosavybė, atitinkančio kapitalo padidėjimas.

Teisinis pagrindas – Lietuvos Respublikos valstybės ir savivaldybės įmonių įstatymo 12 straipsnio 7 dalies 2 punktą, 13 straipsnio 3 dalis, Valstybės ir savivaldybės įmonės turto vertės padidėjimo registravimo įmonės savininko kapitalo ar turto, kuris pagal įstatymus gali būti tik valstybės nuosavybė, atitinkančio kapitalo dalyse tvarkos aprašas, patvirtintas Lietuvos Respublikos Vyriausybės 2012 m. gegužės 16 d. nutarimu Nr. 536 „Dėl Valstybės ir savivaldybės įmonės turto vertės padidėjimo registravimo įmonės savininko kapitalo ar turto, kuris pagal įstatymus gali būti tik valstybės nuosavybė, atitinkančio kapitalo dalyse tvarkos aprašo patvirtinimo“.

Lietuvos automobilių kelių direkcija prie Susisiekimo ministerijos (toliau – Kelių direkcija) įgyvendina valstybinės reikšmės kelių priežiūros ir plėtros ir saugaus eismo valstybinės reikšmės keliuose valstybės politiką, organizuoja ir koordinuoja valstybinės reikšmės kelių atkūrimą, priežiūrą ir plėtrą, iš dalies koordinuoja vietinės reikšmės kelių finansavimą, taip pat įgyvendina valstybinės reikšmės kelius prižiūrinčių valstybės įmonių (toliau – valstybės įmonės) savininko teises ir pareigas. Įgyvendindama Lietuvos Respublikos kelių priežiūros ir plėtros programos finansavimo įstatymo nuostatas, Kelių direkcija tvirtina Kelių priežiūros ir plėtros programos (Lietuvos Respublikos Vyriausybės nutarimu tvirtinama metinė Kelių priežiūros ir plėtros programos

finansavimo sąmata (toliau – KPPP finansavimo sąmata) sąmatą ir panaudoja Europos Sąjungos finansinės paramos lėšas, tačiau nėra šių lėšų asignavimų valdytoja.

Kelių direkcija, vadovaudamasi jos veiklą reglamentuojančiais teisės aktais ir patvirtintais nuostatais, vykdo valstybinės reikšmės kelių, kuriuos patikėjimo teise valdo, naudoja ir jais disponuoja valstybės įmonės, tiesimo, rekonstravimo ir taisymo (remonto) darbų užsakovo funkcijas, o Lietuvos Respublikos viešųjų pirkimų įstatymo ir kitų teisės aktų nustatyta tvarka parenka rangovus, kurie vykdo kelių tiesimo, rekonstravimo, taisymo (remonto) darbus, ir apmoka už atliktus darbus.

Atlikus kelių vertę didinančius darbus, padidėjo valstybės įmonių „Alytaus regiono keliai“, „Kauno regiono keliai“, „Klaipėdos regiono keliai“, „Marijampolės regiono keliai“, „Panevėžio regiono keliai“, „Šiaulių regiono keliai“, „Tauragės regiono keliai“, „Telšių regiono keliai“, „Utenos regiono keliai“, „Vilniaus regiono keliai“, „Automagistralė“ patikėjimo teise valdomų valstybinės reikšmės kelių vertė. Per 2015 metų antrą pusmetį buvo atlikta darbų, kurių vertė – 152 688 141,01 euro. Visos lėšos buvo skirtos keliams, tai yra turtui, kuris išimtinė teise priklauso valstybei.

Kelių direkcija, valstybės įmonių „Alytaus regiono keliai“, „Kauno regiono keliai“, „Klaipėdos regiono keliai“, „Marijampolės regiono keliai“, „Panevėžio regiono keliai“, „Šiaulių regiono keliai“, „Tauragės regiono keliai“, „Telšių regiono keliai“, „Utenos regiono keliai“, „Vilniaus regiono keliai“, „Automagistralė“ savininko teises ir pareigas įgyvendinanti institucija, siūlo šių valstybės įmonių turtą, kuris pagal įstatymus gali būti tik valstybės nuosavybė, atitinkančio kapitalo padidėjimą registruoti iš KPPP finansavimo sąmatoje numatytų lėšų ir Europos Sąjungos finansinės paramos lėšų sukurtu turto 152 688 141,01 euro verte.

Priėmus nutarimą, neigiamų pasekmių nenumatoma, teigiamos pasekmės – valstybės įmonių „Alytaus regiono keliai“, „Kauno regiono keliai“, „Klaipėdos regiono keliai“, „Marijampolės regiono keliai“, „Panevėžio regiono keliai“, „Šiaulių regiono keliai“, „Tauragės regiono keliai“, „Telšių regiono keliai“, „Utenos regiono keliai“, „Vilniaus regiono keliai“, „Automagistralė“ finansinės apskaitos dokumentuose iš KPPP finansavimo sąmatoje numatytų lėšų ir Europos Sąjungos finansinės paramos lėšų sukurtu turto 152 688 141,01 euro verte būtų užregistruotas valstybės įmonių „Alytaus regiono keliai“, „Kauno regiono keliai“, „Klaipėdos regiono keliai“, „Marijampolės regiono keliai“, „Panevėžio regiono keliai“, „Šiaulių regiono keliai“, „Tauragės regiono keliai“, „Telšių regiono keliai“, „Utenos regiono keliai“, „Vilniaus regiono keliai“, „Automagistralė“ turtą, kuris pagal įstatymus gali būti tik valstybės nuosavybė, atitinkančio kapitalo padidėjimas.

Nutarimo projektas buvo paskelbtas Lietuvos Respublikos Seimo kanceliarijos teisės aktu informacinėje sistemoje ir Susisiekimo ministerijos interneto svetainėje. Pastabų ir pasiūlymų iš visuomenės negauta.

Nutarimo projektas buvo pateiktas išvadoms gauti Lietuvos Respublikos finansų ministerijai. Lietuvos Respublikos finansų ministerija nutarimo projektą suderino be pastabų.

Atsižvelgiant į tai, kad teikiamas nenorminio pobūdžio teisės akto projektas, su Lietuvos Respublikos teisingumo ministerija derinta nebuvo.


Nutarimo projekto rengimą koordinavo Susisiekimo ministerijos Biudžeto ir valstybės turto valdymo departamentas (direktorius Saulius Kerza, tel. (8 5) 239 3847, el. p. saulius.kerza@sumin.lt) Valstybės turto valdymo ir viešųjų pirkimų skyriaus (vedėja Toma Oznanskė, tel. (8 5) 239 3912, el. p. toma.oznanske@sumin.lt) vyriausioji specialistė Roma Andruskevičienė (tel. (8 5) 239 3917, el. p. roma.andruskeviciene@sumin.lt). Tiesioginė rengėja – Lietuvos automobilių kelių direkcijos prie Susisiekimo ministerijos (direktorius Egidijus

Skrodenis, tel. (8 5) 232 9604, el. p. egidijus.skrodenis@lakd.lt) Valstybės turto skyriaus vyriausioji specialistė Rasa Česnulevičienė (tel. (8 5) 232 9697, el. p. rasa.cesnuleviciene@lakd.lt).

PRIDEDAMA:

1. Nutarimo projektas, 2 lapai.
2. Suinteresuotos institucijos išvados kopija, 1 lapas.
3. Kiti dokumentai, 120 lapų.

Susisiekimo ministras



Rimantas Sinkevičius

R. Andruskevičienė, tel. (8 5) 239 3917, el. p. roma.andruskeviciene@sumin.lt

5



**LIETUVOS RESPUBLIKOS VYRIAUSYBĖ**  
**NUTARIMAS**  
**DĖL VALSTYBĖS ĮMONIŲ TURTA, KURIS PAGAL ĮSTATYMUS GALI**  
**BŪTI TIK VALSTYBĖS NUOSAVYBĖ, ATITINKANČIO KAPITALO**  
**PADIDINIMO**

2016 m.

d. Nr.

Vilnius


Vadovaudamasi Lietuvos Respublikos valstybės ir savivaldybės įmonių įstatymo 12 straipsnio 7 dalies 2 punktu ir 13 straipsnio 3 dalimi ir įgyvendindama Valstybės ir savivaldybės įmonės turto vertės padidėjimo registravimo įmonės savininko kapitalo ar turta, kuris pagal įstatymus gali būti tik valstybės nuosavybė, atitinkančio kapitalo dalyse tvarkos aprašą, patvirtintą Lietuvos Respublikos Vyriausybės 2012 m. gegužės 16 d. nutarimu Nr. 536 „Dėl Valstybės ir savivaldybės įmonės turto vertės padidėjimo registravimo įmonės savininko kapitalo ar turta, kuris pagal įstatymus gali būti tik valstybės nuosavybė, atitinkančio kapitalo dalyse tvarkos aprašo patvirtinimo“, Lietuvos Respublikos Vyriausybė n u t a r i a:

Nustatyti, kad iš Kelių priežiūros ir plėtros programos finansavimo šamotoje numatytų lėšų ir Europos Sąjungos finansinės paramos lėšų valstybės įmonių, kurių savininko teisės ir pareigas įgyvendina Lietuvos automobilių kelių direkcija prie Susisiekimo ministerijos, sukurto turto vertėmis, nurodytomis šio nutarimo priede, registruojamas valstybės įmonių turta, kuris pagal įstatymus gali būti tik valstybės nuosavybė, atitinkančio kapitalo padidėjimas.

Ministras Pirmininkas


Susisiekimo ministras

Susisiekimo ministras  
  
Rimantas Sinkevičius  
2016-04-14

Teisės aktų įteigimo vedėja  
  
Irena Kerklytė  
2016-04-13

**IŠ KELIŲ PRIEŽIŪROS IR PLĖTROS PROGRAMOS FINANSAVIMO ŠAMATOJE  
NUMATYTŲ LĖŠŲ IR EUROPOS SĄJUNGOS FINANSINĖS PARAMOS LĖŠŲ  
VALSTYBĖS ĮMONIŲ, KURIŲ SAVININKO TEISĖS IR PAREIGAS ĮGYVENDINA  
LIETUVOS AUTOMOBILIŲ KELIŲ DIREKCIJA PRIE SUSISIEKIMO MINISTERIJOS,  
SUKURTO TURTO VERTĖS, KURIOMIS REGISTRUOJAMAS TURTA, KURIS PAGAL  
ĮSTATYMUS GALI BŪTI TIK VALSTYBĖS NUOSAVYBĖ, ATITINKANČIO KAPITALO  
PADIDĖJIMAS**

Eil. Nr.	Įmonės pavadinimas	Iš Kelių priežiūros ir plėtros programos finansavimo šamatoje numatytų lėšų ir Europos Sąjungos finansinės paramos lėšų sukurto turto vertės, kuriomis registruojamas turtą, kuris pagal įstatymus gali būti tik valstybės nuosavybė, atitinkančio kapitalo padidėjimas, eurai
1.	Valstybės įmonė „Alytaus regiono keliai“	4 069 985,53
2.	Valstybės įmonė „Kauno regiono keliai“	10 830 514,51
3.	Valstybės įmonė „Klaipėdos regiono keliai“	14 774 666,82
4.	Valstybės įmonė „Marijampolės regiono keliai“	15 054 453,4
5.	Valstybės įmonė „Panevėžio regiono keliai“	3 740 438,54
6.	Valstybės įmonė „Šiaulių regiono keliai“	34 464 102,68
7.	Valstybės įmonė „Tauragės regiono keliai“	16 956 029,44
8.	Valstybės įmonė „Telšių regiono keliai“	5 134 874,02
9.	Valstybės įmonė „Utenos regiono keliai“	31 043 899,87
10.	Valstybės įmonė „Vilniaus regiono keliai“	13 934 841,4
11.	Valstybės įmonė „Automagistralė“	2 684 334,8
Iš viso		152 688 141,01

Susisiekimo ministras  
  
Rimas Štikonas  
2016-04-13

Teisės šalininkas vedėja  
  
Irma Kūklytė  
2016-04-13

SUSISIEKIMO MINISTERIJA  
GAUTA  
2016-04-11 Nr. 1-4530

ORIGINALAS PAŠTU  
NEBUS SIUNČIAMAS



LIETUVOS RESPUBLIKOS FINANSŲ MINISTERIJA

Susisiekimo ministerijai

2016-04-11 Nr. (27.18-02)-5K-1607557-6K-  
1 2016-04-05 Nr. 2-1202 1602805

DĖL LIETUVOS RESPUBLIKOS VYRIAUSYBĖS NUTARIMO PROJEKTO

Finansų ministerija, išnagrinėjusi Lietuvos Respublikos susisiekimo ministerijos kartu su 2016 m. balandžio 5 d. raštu Nr. 2-1202 pateiktą derinti Lietuvos Respublikos Vyriausybės nutarimo „Dėl valstybės įmonių turto, kuris pagal įstatymus gali būti tik valstybės nuosavybė, atitinkančio kapitalo padidinimo“ projektą, informuoja, kad pagal kompetenciją pastabų ir pasiūlymų neturi.

Finansų viceministras

Aloyzas Vitkauskas

A. Sinkevičienė, 2194 471, el.p. asta.sinkeviciene@finmin.lt

VĮ regono teisiu sav. tapintojo padid. (SH)

Budžetinė įstaiga  
Lukiškių g. 2, LT-01512 Vilnius

Tel. (8 5) 239 0000  
Faks. (8 5) 279 1481

El. paštas [finmin@finmin.lt](mailto:finmin@finmin.lt)  
<http://www.finmin.lt>

Duomenys kaupiami ir saugomi Juridinių  
asmenų registre, kodas 288601650

8

**LIETUVOS RESPUBLIKOS VYRIAUSYBĖS KANCELIARIJA  
TEISĖS DEPARTAMENTAS**

**IŠVADA**

**DĖL LIETUVOS RESPUBLIKOS VYRIAUSYBĖS NUTARIMO „DĖL VALSTYBĖS ĮMONIŲ  
TURTA, KURIS PAGAL ĮSTATYMUS GALI BŪTI TIK VALSTYBĖS NUOSAVYBĖ,  
ATITINKANČIO KAPITALO PADIDINIMO“ PROJEKTO  
(TAP NR. 16-664) (TAIS NR. 16-4011(2))**

2016-04-27 Nr.NV-1285

Vilnius

Įvertinę Lietuvos Respublikos Vyriausybės nutarimo „Dėl valstybės įmonių turta, kuris pagal įstatymus gali būti tik valstybės nuosavybė, atitinkančio kapitalo padidinimo“ projekto atitiktį įstatymams, Lietuvos Respublikos Vyriausybės nutarimams bei teisės technikos reikalavimams, pastabų neturime.

Teisės taikymo skyriaus vedėjas

Dainius Petravičius

Siūlau įtraukti į Vyriausybės posėdžio (pasitarimo) darbotvarkės projektą

*[Signature]*  
2016-05-05

**Dėl valstybės įmonių turto, kuris pagal įstatymus gali būti tik valstybės nuosavybė, atitinkančio kapitalo padidinimo (TAP-16-664) (16-4011(2))**

**Pranešėjas:** susisiekimo ministras R.Sinkevičius

**Dalyvauja:** Lietuvos automobilių kelių direkcijos prie SM Valstybės turto skyriaus vyr. specialistė R.Česnulevičienė

*Posėdžių rengimo skyriaus patarėja*

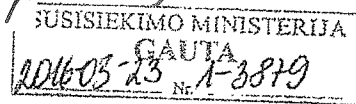
*E. Karaliūtė*

**Klausimo kuratorius:**

*[Signature]* 2016-04-27

<p>Apsvarstyta ministerijų atstovų pasitarime</p> <p><u>2016-05-03</u></p> <p>(data)</p>	<p>Ministerijų atstovų pasitarimo protokolo išrašas</p> <p><i>Siūlyti svarstyti Vyriausybės posėdžio A dalyje.</i></p>
<p>Informacija apie projekto svarstymą Vyriausybės pasitarime ar/ir Vyriausybės posėdyje</p>	<p>Papildoma informacija</p>

prie 12 kl. URP/poxidis)



**LIETUVOS AUTOMOBILIŲ KELIŲ DIREKCIJA  
PRIE SUSISIEKIMO MINISTERIJOS**

Susisiekimo ministerijai

2016-03-23 Nr. (3.42) 1-1628  
I \_\_\_\_\_ Nr. \_\_\_\_\_

**DĖL LIETUVOS RESPUBLIKOS VYRIAUSYBĖS NUTARIMO „DĖL VALSTYBĖS ĮMONIŲ TURTA, KURIS PAGAL ĮSTATYMUS GALI BŪTI TIK VALSTYBĖS NUOSAVYBĖ, ATITINKANČIO KAPITALO PADIDINIMO“ PROJEKTO**

Siunčiame Lietuvos Respublikos Vyriausybės nutarimo „Dėl valstybės įmonių turta, kuris pagal įstatymus gali būti tik valstybės nuosavybė, atitinkančio kapitalo padidinimo“ projektą.  
PRIDEDMA. 61 lapas.

Direktorius

Egidijus Skrodenis

R. Česnulevičienė, tel. (8 5) 232 9697, el. p. [rasa.cesnuleviciene@lakd.lt](mailto:rasa.cesnuleviciene@lakd.lt)

**IŠ KELIŲ PRIEŽIŪROS IR PLĖTROS PROGRAMOS FINANSAVIMO SĄMATOJE  
NUMATYTŲ LĖŠŲ IR EUROPOS SĄJUNGOS FINANSINĖS PARAMOS LĖŠŲ ATLIKTŲ  
VALSTYBĖS ĮMONĖS „UTENOS REGIONO KELIAI“ VALDOMOS  
INFRASTRUKTŪROS VERTEJĄ DIDINANČIŲ DARBŲ SĄRAŠAS**

Sutarties Nr.	Iš Kelių priežiūros ir plėtros programos finansavimo sąmatoje numatytų lėšų ir Europos Sąjungos finansinės paramos lėšų atliktų valstybės įmonės „Utenos regiono keliai“ valdomos infrastruktūros vertę didinančių darbų pavadinimas	Iš Kelių priežiūros ir plėtros programos finansavimo sąmatoje numatytų lėšų ir Europos Sąjungos finansinės paramos lėšų atliktų valstybės įmonės „Utenos regiono keliai“ valdomos infrastruktūros vertę didinančių darbų vertė, eurai
2011-0680/1	Kelio A6 Kaunas-Zarasai-Daugpilis ruožo nuo 163,0 iki 179,0 km rekonstravimo projekto parengimas	410.925,68
2011-0682/1	Kelio A6 Kaunas-Zarasai-Daugpilis ruožo nuo 182,80 iki 185,40km rekonstravimo projekto parengimas	71.817,07
2012-0081/1	Kelio A6 Kaunas-Zarasai-Daugpilis ruožo nuo 182,8 iki 185,4km rekonstravimo techninio darbo projekto ekspertizė	2.606,58
2012-0106/1	Kelio A6 Kaunas-Zarasai-Daugpilis ruožo nuo 163,0 iki 179,0km rekonstravimo techninio darbo projekto ekspertizė	6.748,15
2013-0001/URK/2	Kelio Nr. A6 Kaunas-Zarasai-*Daugpilis ruožo 163,00-179,00 km rekonstravimas. Už statybos leidimus (I ketvirtis)	144,81
2013-0001/URK/3	Kelio Nr. A6 Kaunas-Zarasai-*Daugpilis ruožo 182,8-185,4 km rekonstravimas. Už statybos leidimus (I ketvirtis)	144,81
2013-0825/1	Kelio Nr. A6 Kaunas-Zarasai-*Daugpilis ruožo nuo 163,00 iki 179,00 rekonstravimas	21.290.641,83
2013-0825/1/1	Kelio Nr.A6 Kaunas-Zarasai-*Daugpilis ruožo nuo 163 iki 179 km rekonstravimas(netinkamos)	408.027,19
2013-0825/1/2	Kelio Nr.A6 Kaunas-Zarasai-*Daugpilis ruožo nuo 182,8 iki 185,4 km rekonstravimas(netinkamos)	107.471,23
2013-0825/2	Kelio Nr. A6 Kaunas-Zarasai-*Daugpilis ruožo nuo 182,8 iki 185,4 rekonstravimas	4.109.217,92
2014-0001/1	Kelio Nr.A6 Kaunas-Zarasai-*Daugpilis ruožo nuo 163,0 iki 179,0 km rekonstravimo statybos darbų techninė priežiūra	194.007,21
2014-0001/2	Kelio Nr.A6 Kaunas-Zarasai-*Daugpilis ruožo nuo 182,8 iki 185,4 km rekonstravimo statybos darbų techninė priežiūra	47.285,34
2014-0016/1	Transeuropinio kelio tinklo E262 Kaunas-Zarasai-Daugpilis plėtra. Dangos rekonstravimo III etapas. Sutartis Nr.1. Kelio A6 Kaunas-Zarasai-Daugpilis ruožo nuo 163,0 iki	101.522,99

	179,0 km, 182,8 iki 185,4 km rekonstravimo projekto vykdymo priežiūra	
2015-0017/7	K. Nr.A6 Kaunas-Zarasai-*Daugpilis ruože 111,66-116,59 km plieninių apsauginių atitvarų įrengimas (pratęsimas)	34.782,56
2015-0195/56	Kelio [A6 - Kaunas-Zarasai-*Daugpilis]ruože 111,66-116,59 km plieninių apsauginių atitvarų įrengimas (pratęsimas) Kelių tiesimo (rekonstrukcijos) techninė kontrolė, spec. tyrimai ir lab.darbai	435,42
2014-0674/17	Kelio Nr.A14 Vilnius-Utena 67,079 km. Eismo intensyvumo skaitiklis (I tipas)	17.075,48
2014-0674/18	Kelio Nr.A14 Vilnius-Utena 85,07 km. Eismo intensyvumo skaitiklis (I tipas)	9.588,17
2015-0195/700	Kelio [A14 - Vilnius-Utena]67,079 km. Eismo intensyvumo skaitiklis (I tipas) Kelių tiesimo (rekonstrukcijos) techninė kontrolė, spec. tyrimai ir lab.darbai	82,45
2014-0657/21	K. Nr.102 Vilnius-Švenčionys-Zarasai ruože 136,512 km išklisosios pėsčiųjų perėjos Dūkšte projektavimas ir įrengimas	10.915,57
2014-0657/5	K. Nr.102 Vilnius-Švenčionys-Zarasai ruože 135,658 km išklisosios pėsčiųjų perėjos Dūkšte projektavimas ir įrengimas	10.906,55
2014-0770/92	K. Nr. 102 Vilnius-Švenčionys-Zarasai ruožuose 103,93; 112,186; 113,438; ir 121,890 km "Stop" ženklų įrengimas	3.109,69
2015-0017/5	K. Nr.102 Vilnius-Švenčionys-Zarasai ruože 112,744-124,672 km plieninių apsauginių atitvarų įrengimas (pratęsimas)	35.103,47
2015-0017/6	K. Nr.102 Vilnius-Švenčionys-Zarasai ruože 151,750-161,219 km plieninių apsauginių atitvarų įrengimas (pratęsimas)	34.923,41
2015-0158/1	Kelio Nr.102 Vilnius-Švenčionys-Zarasai ruožo nuo 159,75 iki 161,53 km Paviršiaus apdaro įrengimas	151.228,92
2015-0195/228	Kelio [102 - Vilnius-Švenčionys-Zarasai]ruože 112,744-124,672 km plieninių apsauginių atitvarų įrengimas (pratęsimas) Kelių tiesimo (rekonstrukcijos) techninė kontrolė, spec. tyrimai ir lab.darbai	930,26
2015-0195/244	Kelio [102 - Vilnius-Švenčionys-Zarasai]ruože 135,658 km išklisosios pėsčiųjų perėjos Dūkšte projektavimas ir įrengimas Kelių tiesimo (rekonstrukcijos) techninė kontrolė, spec. tyrimai ir lab.darbai	412,37
2015-0195/245	Kelio [102 - Vilnius-Švenčionys-Zarasai] ruože 136,512 km išklisosios pėsčiųjų perėjos Dūkšte projektavimas ir įrengimas Kelių tiesimo (rekonstrukcijos) techninė kontrolė, spec. tyrimai ir lab.darbai	334,36
2015-0195/277	Kelio [102 - Vilnius-Švenčionys-Zarasai]ruože 151,750-161,219 km plieninių apsauginių atitvarų	491,23



	įrengimas (pratęsimas) Kelių tiesimo (rekonstrukcijos) techninė kontrolė, spec. tyrimai ir lab.darbai	
2015-0195/31	Kelio [102 - Vilnius-Švenčionys-Zarasai]ruožo nuo 159,75 iki 161,53 km paviršiaus apdaro įrengimas Kelių tiesimo (rekonstrukcijos) techninė kontrolė, spec. tyrimai ir lab.darbai	2.704,68
2015-0195/426	Kelio [102 - Vilnius-Švenčionys-Zarasai]ruožuose 103,93; 112,186; 113,438; ir 121,890 km "Stop" ženklų įrengimas Kelių tiesimo (rekonstrukcijos) techninė kontrolė, spec. tyrimai ir lab.darbai	22,08
2014-0770/98	K. Nr. 111 Utena-Kaltanėnai-Švenčionys ruožuose 24,105 ir 26,24 km "Stop" ženklų įrengimas	1.484,42
2015-0195/423	Kelio [111 - Utena-Kaltanėnai-Švenčionys] ruožuose 24,105 ir 26,24 km "Stop" ženklų įrengimas Kelių tiesimo (rekonstrukcijos) techninė kontrolė, spec. tyrimai ir lab.darbai	10,49
2014-0657/6	K. Nr.112 Ignalina-Didžiasalis ruože 2,00 km iškiliosios pėsčiųjų perėjos Vidiškėse projektavimas ir įrengimas	7.848,79
2015-0195/243	Kelio [112 - Ignalina-Didžiasalis]ruože 2,00 km iškiliosios pėsčiųjų perėjos Vidiškėse projektavimas ir įrengimas Kelių tiesimo (rekonstrukcijos) techninė kontrolė, spec. tyrimai ir lab.darbai	312,63
2014-0674/146	Kelio Nr.114 Molėtai-Kaltanėnai-Ignalina ruožo 46,96 km. Eismo intensyvumo skaitiklis (I tipas)	14.418,32
2014-0770/93	K. Nr. 114 Molėtai-Kaltanėnai-Ignalina ruože 45,734 km "Stop" ženklų įrengimas	718,05
2015-0017/2	K. Nr.114 Molėtai-Kaltanėnai-Ignalina ruože 0,56-0,78 km plieninių apsauginių atitvarų įrengimas (pratęsimas)	12.625,58
2015-0195/427	Kelio [114 - Molėtai-Kaltanėnai-Ignalina]ruože 45,734 km "Stop" ženklų įrengimas Kelių tiesimo (rekonstrukcijos) techninė kontrolė, spec. tyrimai ir lab.darbai	5,06
2015-0195/59	Kelio [114 - Molėtai-Kaltanėnai-Ignalina] ruože 0,56-0,78 km plieninių apsauginių atitvarų įrengimas (pratęsimas) Kelių tiesimo (rekonstrukcijos) techninė kontrolė, spec. tyrimai ir lab.darbai	262,59
2014-0770/95	K. Nr. 115 Ukmergė-Molėtai ruože 41,300 km "Stop" ženklų įrengimas	738,98
2015-0195/420	Kelio [115 - Ukmergė-Molėtai]ruože 41,300 km "Stop" ženklų įrengimas Kelių tiesimo (rekonstrukcijos) techninė kontrolė, spec. tyrimai ir lab.darbai	39,87
2014-0770/99	K. Nr. 117 Zarasai-Bradesiai-Obeliai ruože 1,764 km "Stop" ženklų įrengimas	757,31
2015-0158/2	Kelio Nr.117 Zarasai-Bradesiai-Obeliai ruožo nuo 16,1 iki 19 km Paviršiaus apdaro įrengimas	191.263,50

2015-0195/424	Kelio [117 - Zarasai–Bradesiai–Obeliai] ruože 1,764 km "Stop" ženklų įrengimas Kelių tiesimo (rekonstrukcijos) techninė kontrolė, spec. tyrimai ir lab.darbai	5,36
2015-0195/49	Kelio [117 - Zarasai-Bradesiai-Obeliai]ruožo nuo 16,1 iki 19 km paviršiaus apdaro įrengimas Kelių tiesimo (rekonstrukcijos) techninė kontrolė, spec. tyrimai ir lab.darbai	4.771,32
2015-0195/659	Kelio [117 - Zarasai–Bradesiai–Obeliai]14,855 km autobusų stotelės remonto darbai įrengiant naują pavidloną Kelių tiesimo (rekonstrukcijos) techninė kontrolė, spec. tyrimai ir lab.darbai	50,49
2015-0740/1	Autobusų stotelės remonto darbai įrengiant naują pavidloną valstybinės reikšmės krašto kelyje Nr. 117 Zarasi-Bradesiaii-Obeliai 14,855 km	6.474,41
2014-0657/8	K. Nr.118 Kupiškis-Utena ruože 46,182 km iškiliosios pėsčiųjų perėjos Šiaudiniuose projektavimas ir įrengimas	6.640,41
2015-0195/292	Kelio [118 - Kupiškis–Utena]ruože 46,182 km iškiliosios pėsčiųjų perėjos Šiaudiniuose projektavimas ir įrengimas Kelių tiesimo (rekonstrukcijos) techninė kontrolė, spec. tyrimai ir lab.darbai	47,98
2013-0827/1	Kelio Nr. 119 Molėtai-Anykščiai ruožo 4,83-5,34 km asfalto dangos taisymas	174.540,61
2014-0657/1	K. Nr.119 Molėtai-Anykščiai ruože 41,564 km iškiliosios pėsčiųjų perėjos Anykščiuose projektavimas ir įrengimas	5.638,65
2014-0657/16	K. Nr.119 Molėtai-Anykščiai ruože 41,766 km iškiliosios pėsčiųjų perėjos Anykščiuose projektavimas ir įrengimas	5.778,21
2014-0770/97	K. Nr. 119 Molėtai–Anykščiai ruožuose 4,565 ir 18,350 km "Stop" ženklų įrengimas	1.307,53
2015-0195/422	Kelio [119 - Molėtai–Anykščiai]ruožuose 4,565 ir 18,350 km "Stop" ženklų įrengimas Kelių tiesimo (rekonstrukcijos) techninė kontrolė, spec. tyrimai ir lab.darbai	9,11
2015-0195/476	Kelio [119 - Molėtai–Anykščiai] 41,766 km iškiliosios pėsčiųjų perėjos Anykščiuose projektavimas ir įrengimas Kelių tiesimo (rekonstrukcijos) techninė kontrolė, spec. tyrimai ir lab.darbai	544,36
2015-0195/577	Kelio [119 - Molėtai–Anykščiai] ruože 41,564 km iškiliosios pėsčiųjų perėjos Anykščiuose projektavimas ir įrengimas Kelių tiesimo (rekonstrukcijos) techninė kontrolė, spec. tyrimai ir lab.darbai	110,15
2015-0195/612	Kelio [119 - Molėtai–Anykščiai]ruože 25,010 km greičio mažinimo kalnelio įrengimas Kelių tiesimo (rekonstrukcijos) techninė kontrolė, spec. tyrimai ir lab.darbai	239,42
2015-0195/661	Kelio [119 - Molėtai–Anykščiai]ruože 26,514 km greičio mažinimo kalnelio įrengimas Kelių	22,84

	tiesimo (rekonstrukcijos) techninė kontrolė, spec. tyrimai ir lab.darbai	
2015-0195/771	Kelio [119 - Molėtai–Anykščiai]ruože 17,09-17,200 km saugumo salelės įrengimas Kelių tiesimo (rekonstrukcijos) techninė kontrolė, spec. tyrimai ir lab.darbai	21,44
2014-0770/91	K. Nr. 120 Radiškis–Anykščiai–Rokiškis ruože 11,463 ir 20,932 km "Stop" ženklų įrengimas	1.330,85
2015-0017/3	K. Nr.120 Radiškis-Anykščiai-Rokiškis ruože 32,207-32,239 km plieninių apsauginių atitvarų įrengimas (pratęsimas)	2.496,99
2015-0017/4	K. Nr.120 Radiškis-Anykščiai-Rokiškis ruože 47,026-47,374 km plieninių apsauginių atitvarų įrengimas (pratęsimas)	24.952,64
2015-0195/418	Kelio [120 - Radiškis–Anykščiai–Rokiškis]ruože 11,463 ir 20,932 km "Stop" ženklų įrengimas Kelių tiesimo (rekonstrukcijos) techninė kontrolė, spec. tyrimai ir lab.darbai	9,29
2015-0195/57	Kelio [120 - Radiškis-Anykščiai-Rokiškis]ruože 32,207-32,239 km plieninių apsauginių atitvarų įrengimas (pratęsimas) Kelių tiesimo (rekonstrukcijos) techninė kontrolė, spec. tyrimai ir lab.darbai	183,59
2015-0195/58	Kelio [120 - Radiškis-Anykščiai-Rokiškis]ruože 47,026-47,374 km plieninių apsauginių atitvarų įrengimas (pratęsimas) Kelių tiesimo (rekonstrukcijos) techninė kontrolė, spec. tyrimai ir lab.darbai	358,74
2015-0195/660	Kelio [120 - Radiškis–Anykščiai–Rokiškis] ruože 10,966 km iškiliiosios pėsčiųjų perėjos įrengimas Kelių tiesimo (rekonstrukcijos) techninė kontrolė, spec. tyrimai ir lab.darbai	123,19
2014-0657/17	K. Nr.121 Anykščiai-Troškūnai-Panevėžys ruože 34,855 km iškiliiosios pėsčiųjų perėjos Raguvėlėje projektavimas bei įrengimas	6.929,10
2014-0657/18	K. Nr.121 Anykščiai-Troškūnai-Panevėžys ruože 35,145 km iškiliiosios pėsčiųjų perėjos Troškūnuose projektavimas bei įrengimas	4.341,23
2014-0657/19	K. Nr.121 Anykščiai-Troškūnai-Panevėžys ruože 34,633 km trapecinės formos greičio mažinamo kalnelio Raguvėlėje projektavimas bei įrengimas	4.539,59
2014-0657/2	K. Nr.121 Anykščiai-Troškūnai-Panevėžys ruože 16,349 km iškiliiosios pėsčiųjų perėjos Troškūnuose projektavimas bei įrengimas	11.561,84
2014-0697/1	Kelio Nr.121 Anykščiai–Troškūnai–Panevėžys 31,72 km. Greičio valdymo ir įspėjimo sistemų įrengimas	66.090,93
2015-0007/L/1	K. Nr. 121 Anykščiai-Troškūnai-Panevėžys 0,67-3,30 km ruože PDT įrengimo projektas	144,00
2015-0154/1	Kelio Nr.121 Anykščiai-Troškūnai-Panevėžys ruožo nuo 8 iki 12 km Paviršiaus apdaro įrengimas	274.837,49
2015-0195/139	Kelio [121 -	5.057,24

	Anykščiai-Troškūnai-Panevėžys]ruožo nuo 8 iki 12 km 2.1.1 - Paviršiaus apdaro įrengimas Kelių tiesimo (rekonstrukcijos) techninė kontrolė, spec. tyrimai ir lab.darbai	
2015-0195/460	Kelio [121 - Anykščiai-Troškūnai-Panevėžys] ruože 16,349 km iškiliosios pėsč. perėjos Troškūnuose projektav. bei įrengimas Kelių tiesimo (rekonstrukcijos) techninė kontrolė, spec. tyrimai ir lab.darbai	384,59
2015-0195/477	Kelio [121 - Anykščiai-Troškūnai-Panevėžys]34,855 km iškiliosios pėsčiųjų perėjos Raguvėlėje projektavimas bei įrengimas Kelių tiesimo (rekonstrukcijos) techninė kontrolė, spec. tyrimai ir lab.darbai	134,54
2015-0195/478	Kelio [121 - Anykščiai-Troškūnai-Panevėžys]35,145 km iškiliosios pėsčiųjų perėjos Troškūnuose projektavimas bei įrengimas Kelių tiesimo (rekonstrukcijos) techninė kontrolė, spec. tyrimai ir lab.darbai	100,85
2015-0195/479	Kelio [121 - Anykščiai-Troškūnai-Panevėžys]34,633 km trapecinės formos greičio mažinamo karnelio Raguvėlėje projektavimas bei įrengimas Kelių tiesimo (rekonstrukcijos) techninė kontrolė, spec. tyrimai ir lab.darbai	102,30
2014-0770/96	K. Nr. 172 Raudondvaris-Giedraičiai-Molėtai ruože 30,12 km "Stop" ženklų įrengimas	722,31
2015-0017/1	K. Nr.172 Raudondvaris-Giedraičiai-Molėtai ruože 41,51-49,33 km plieninių apsauginių atitvarų įrengimas (pratęsimas)	27.406,61
2015-0195/421	Kelio [172 - Raudondvaris-Giedraičiai-Molėtai]ruože 30,12 km "Stop" ženklų įrengimas Kelių tiesimo (rekonstrukcijos) techninė kontrolė, spec. tyrimai ir lab.darbai	5,09
2015-0195/60	Kelio [172 - Raudondvaris-Giedraičiai-Molėtai]ruože 41,51-49,33 km plieninių apsauginių atitvarų įrengimas (pratęsimas) Kelių tiesimo (rekonstrukcijos) techninė kontrolė, spec. tyrimai ir lab.darbai	377,88
2014-0770/94	K. Nr. 173 Molėtai-Pabradė ruožuose 1,59 ir 4,43 km "Stop" ženklų įrengimas	1.479,28
2015-0156/1	Kelio Nr.173 Molėtai-Pabradė ruožo nuo 1,87 iki 5 km Paviršiaus apdaro įrengimas	189.281,20
2015-0195/419	Kelio [173 - Molėtai-Pabradė]ruožuose 1,59 ir 4,43 km "Stop" ženklų įrengimas Kelių tiesimo (rekonstrukcijos) techninė kontrolė, spec. tyrimai ir lab.darbai	45,11
2015-0195/96	Kelio [173 - Molėtai-Pabradė]ruožų nuo 1,87 iki 5 km ir nuo 34 iki 35,11 km paviršiaus apdaro įrengimas Kelių tiesimo (rekonstrukcijos) techninė kontrolė, spec. tyrimai ir lab.darbai	3.636,74
2014-0674/148	Kelio Nr.175 Pagojė-Sedeikiai-Viešintos-Nociūnai 2,532 km. Eismo intensyvumo skaitiklis (I tipas)	15.384,66

2015-0712/1	Pralaidos valstybinės reikšmės krašto kelio Nr.178 Bradesiai–Dusetos–Daugailiai 17,58 km	128.311,79
2011-0239/6	Tilto per Šventąją valstybinės reikšmės krašto kelio Nr. 179 Dusetos–Degučiai–Dūkštas 20,13 km pakloto, perdangos ir atramų konstrukcijų projektavimas	11.914,97
2013-0753/5	Kelio Nr. 179 Dusetos–Degučiai–Dūkštas 20,13 km tilto per Šventąją rekonstravimo techninio projekto ekspertizė.	2.733,43
2014-0657/14	K. Nr.179 Dusetos-Degučiai-Dūkštas ruože 26,26 km trapecinės formos greičio mažinimo kalnelio Salake projektavimas ir įrengimas	4.378,74
2014-0657/23	K. Nr.179 Dusetos-Degučiai-Dūkštas ruože 27,085 km iškiliosios pėsčiųjų perėjos Salake projektavimas ir įrengimas	5.953,34
2014-0657/24	K. Nr.179 Dusetos-Degučiai-Dūkštas ruože 27,805 km trapecinės formos greičio mažinimo kalnelio Salake įrengimas	4.611,31
2014-0770/100	K. Nr. 179 Dusetos–Degučiai–Dūkštas ruože 22,462 km "Stop" ženklų įrengimas	753,12
2015-0003/a/1	Apmokėjimas už statybą leidžiantį dokumentą (tilto per Šventąją kelio Nr.179 Dusetos-Degučiai-Dūkštas 20,13 km rekonstravimas)	144,81
2015-0155/1	Kelio Nr.179 Dusetos-Degučiai-Dūkštas ruožo nuo 35,19 iki 39,86 km Paviršiaus apdaro įrengimas	320.772,19
2015-0195/133	Kelio [179 - Dusetos-Degučiai-Dūkštas]ruože 27,805 km trapecinės formos greičio mažinimo kalnelio Salake įrengimas Kelių tiesimo (rekonstrukcijos) techninė kontrolė, spec. tyrimai ir lab.darbai	33,32
2015-0195/425	Kelio [179 - Dusetos–Degučiai–Dūkštas] ruože 22,462 km "Stop" ženklų įrengimas Kelių tiesimo (rekonstrukcijos) techninė kontrolė, spec. tyrimai ir lab.darbai	5,34
2015-0195/6	Kelio [179 - Dusetos-Degučiai-Dūkštas]ruožo nuo 35,19 iki 39,86 km paviršiaus apdaro įrengimas Kelių tiesimo (rekonstrukcijos) techninė kontrolė, spec. tyrimai ir lab.darbai	7.967,58
2015-0195/63	Kelio [179 - Dusetos-Degučiai-Dūkštas]ruože 26,26 km trapecinės formos greičio mažinimo kalnelio Salake projektavimas ir įrengimas Kelių tiesimo (rekonstrukcijos) techninė kontrolė, spec. tyrimai ir lab.darbai	287,12
2015-0195/64	Kelio [179 - Dusetos-Degučiai-Dūkštas]ruože 27,085 km iškiliosios pėsčiųjų perėjos Salake projektavimas ir įrengimas Kelių tiesimo (rekonstrukcijos) techninė kontrolė, spec. tyrimai ir lab.darbai	259,78
2015-0339/1	Tilto per Šventąją valstybinės reikšmės krašto kelio Nr.179 Dusetos-Degučiai-Dūkštas 20,13 km rekonstravimas	372.948,14
2015-0339/s/1	Tiltas per šventąją kelio Nr.179 Dusetos–Degučiai–Dūkštas ruožo nuo 20,13 iki 20,13	4.516,76

2015-0339/s2/1	Susitarimas Nr.2 dėl papildomų darbų prie sutarties Nr. S-339 (tiltas per Šventąją kelio Nr.179 Dusetos–Degučiai–Dūkštas 20,13 km.)	2.290,37
2015-0339/s3/1	Susitarimas Nr.3 dėl papildomų darbų prie sutarties Nr.S-339	35.377,67
2015-0339/s4/1	Susitarimas Nr.4 dėl papildomų darbų prie sutarties Nr. S-339	1.794,15
2015-0426/1	Kelio Nr. 179 Dusetos-Degučiai-Dūkštas 20,13 km tilto per Šventąją rekonstravimo projekto vykdymo priežiūra.	1.505,86
2014-0674/104	Kelio Nr. 1201 Anykščiai-Kurkliai-Balninkai-Želva 33,197 km. Eismo intensyvumo skaitiklis (II tipas)	8.833,92
2015-1019/1	Autopaviljono įrengimo valstybinės reikšmės rajoninio kelio Nr. 1201 Anykščiai-Kurkliai-Balninkai-Želva 4,512 km k.p. ir autobusų sustojimo peronų kapitalinio remonto darbai 5,882 km k.p., 5,973 km d.p., 7,925 km k.p., 8,061 km d.p.	13.384,32
2014-0657/3	K. Nr.1208 Čekonys-Debeikiai-Žalioji ruože 7,063 km išklisos pėsčiųjų perėjos Debeikiuose projektavimas ir įrengimas	6.274,58
2015-0195/289	Kelio [1208 - Čekonys-Debeikiai-Žalioji]ruože 7,063 km išklisos pėsčiųjų perėjos Debeikiuose projektavimas ir įrengimas Kelių tiesimo (rekonstrukcijos) techninė kontrolė, spec. tyrimai ir lab.darbai	45,33
2014-0674/105	Kelio Nr. 1214 Troškūnai-Laukagaliai-Traupis 1,271 km. Eismo intensyvumo skaitiklis (II tipas)	8.833,92
2015-0195/701	Kelio [1214 - Troškūnai-Laukagaliai-Traupis]1,271 km. Eismo intensyvumo skaitiklis (II tipas) Kelių tiesimo (rekonstrukcijos) techninė kontrolė, spec. tyrimai ir lab.darbai	35,08
2014-0674/106	Kelio Nr. 1218 Kavarskas-Kurkliai 7,567 km. Eismo intensyvumo skaitiklis (II tipas)	8.833,92
2015-0195/702	Kelio [1218 - Kavarskas-Kurkliai]7,567 km. Eismo intensyvumo skaitiklis (II tipas) Kelių tiesimo (rekonstrukcijos) techninė kontrolė, spec. tyrimai ir lab.darbai	35,08
2014-0657/20	K. Nr.1224 Vikonys-Piktagalys-Naujonys ruože 2,42 km trapecinės formos greičio mažinimo karnelio Piktagalyje projektavimas ir įrengimas	4.011,55
2014-0657/4	K. Nr.1224 Vikonys-Piktagalys-Naujonys ruože 1,90 km trapecinės formos greičio mažinimo karnelių Piktagalyje projektavimas ir įrengimas	3.582,41
2015-0195/290	Kelio [1224 - Vikonys-Piktagalys-Naujonys]ruože 1,90 km trapecinės formos greičio mažinimo karnelių Piktagalyje projektavimas ir įrengimas Kelių tiesimo (rekonstrukcijos) techninė kontrolė, spec. tyrimai ir lab.darbai	95,37
2015-0195/291	Kelio [1224 - Vikonys-Piktagalys-Naujonys]ruože 2,42 km trapecinės formos	98,41

	greičio mažinimo karnelio Piktagalyje projektavimas ir įrengimas Kelių tiesimo (rekonstrukcijos) techninė kontrolė, spec. tyrimai ir lab.darbai	
2014-0674/107	Kelio Nr. 1231 Kavarskas-Budriai-Šoveniai 0,788 km. Eismo intensyvumo skaitiklis (II tipas)	8.833,92
2015-0195/703	Kelio [1231 - Kavarskas-Budriai-Šoveniai]0,788 km. Eismo intensyvumo skaitiklis (II tipas) Kelių tiesimo (rekonstrukcijos) techninė kontrolė, spec. tyrimai ir lab.darbai	35,08
2014-0674/108	Kelio Nr. 1234 Nakonys-Vašuokėnai-Vidugiriai 0,081 km. Eismo intensyvumo skaitiklis (II tipas)	8.833,92
2015-0195/704	Kelio [1234 - Nakonys-Vašuokėnai-Vidugiriai] 0,081 km. Eismo intensyvumo skaitiklis (II tipas) Kelių tiesimo (rekonstrukcijos) techninė kontrolė, spec. tyrimai ir lab.darbai	35,08
2015-0195/604	Kelio [1403 - Naujasis Daugėliškis-Taujūnai-Mažėnai-Rimšė]ruože 8,861-9,050 km plieninių apsauginių atitvarų įrengimas Kelių tiesimo (rekonstrukcijos) techninė kontrolė, spec. tyrimai ir lab.darbai	522,22
2015-0612/1	K. Nr. 1403 Naujasis Daugėliškis-Taujūnai-Mažėnai-Rimšė ruože 8,861-9,050 km plieninių apsauginių atitvarų įrengimas	24.871,22
2014-0657/7	K. Nr.1404 Kazokinė-Ceikiniai-Mielagėnai ruože 18,784 km iškiliosios pėsčiųjų perėjos Mielagėnuose projektavimas ir įrengimas	7.104,35
2015-0195/247	Kelio [1404 - Kazokinė-Ceikiniai-Mielagėnai]ruože 18,784 km iškiliosios pėsčiųjų perėjos Mielagėnuose projektavimas ir įrengimas Kelių tiesimo (rekonstrukcijos) techninė kontrolė, spec. tyrimai ir lab.darbai	306,83
2015-0195/605	Kelio [1404 - Kazokinė-Ceikiniai-Mielagėnai] ruože 0,708-0,928 km plieninių apsauginių atitvarų įrengimas Kelių tiesimo (rekonstrukcijos) techninė kontrolė, spec. tyrimai ir lab.darbai	564,84
2015-0612/2	K. Nr. 1404 Kazokinė-Ceikiniai-Mielagėnai ruože 0,708-0,928 km plieninių apsauginių atitvarų įrengimas	30.334,92
2015-0195/631	Kelio [1406 - Naujasalis-Grybėnai-Naujasis Daugėliškis]ruožuose 11,712-11,876 ir 12,057-12,171 km plieninių apsauginių atitvarų įrengimas Kelių tiesimo (rekonstrukcijos) techninė kontrolė, spec. tyrimai ir lab.darbai	153,91
2015-0612/3	K. Nr. 1406 Naujasalis-Grybėnai-Naujasis Daugėliškis ruožuose 11,712-11,876 ir 12,057-12,171 km plieninių apsauginių atitvarų įrengimas	19.731,42
2014-0674/109	Kelio Nr. 1408 Mikalavas-Paringys-Bernotai-Gilūtos 16,330 km. Eismo intensyvumo skaitiklis (II tipas)	8.833,92
2014-0674/110	Kelio Nr. 1416 Didžiasalis-Navikai-Vosiūnai 0,887 km. Eismo intensyvumo skaitiklis (II tipas)	8.833,92

2015-0195/632	Kelio [1419 - Kliukai–Sekonys–Pivorai–Galalaukiai]ruožuose 9,565-9,849; 9,983-10,215; 10,372-10,572 km plieninių apsauginių atitvarų įrengimas Kelių tiesimo (rekonstrukcijos) techninė kontrolė, spec. tyrimai ir lab.darbai	416,30
2015-0612/4	K. Nr. 1419 Kliukai–Sekonys–Pivorai–Galalaukiai ruožuose 9,565-9,849; 9,983-10,215; 10,372-10,572 km plieninių apsauginių atitvarų įrengimas	53.371,13
2015-0195/603	Kelio [1423 - Aza–Vaišniūnai–Ginučiai–Kirdeikiai]ruože 7,934-8,234 km plieninių apsauginių atitvarų įrengimas Kelių tiesimo (rekonstrukcijos) techninė kontrolė, spec. tyrimai ir lab.darbai	525,03
2015-0612/5	K. Nr. 1423 Aza–Vaišniūnai–Ginučiai–Kirdeikiai ruože 7,934-8,234 km plieninių apsauginių atitvarų įrengimas	25.231,98
2015-0195/630	Kelio [1433 - Kirdeikiai–Antalksnė–Šakarva]ruože 5,988-6,244 km plieninių apsauginių atitvarų įrengimas Kelių tiesimo (rekonstrukcijos) techninė kontrolė, spec. tyrimai ir lab.darbai	145,08
2015-0612/6	K. Nr. 1433 Kirdeikiai–Antalksnė–Šakarva ruože 5,988-6,244 km plieninių apsauginių atitvarų įrengimas	18.599,76
2014-0494/1	Pralaidos valstybinės reikšmės rajoninio kelio Nr.1446 Kačergiškė–Šiulėnai–Kiniūnai 1,1 km	62.832,23
2015-1020/1	Autobusų sustojimo peronų įrengimo valstybinės reikšmės rajoninio kelio Nr. 2802 Molėtai-Stacijava–Smėlinka 1,680 km k.p. , 1,760 km d.p. ir peronų kapitalinio remonto 3,784 km k.p. , 3,920 km d.p. darbai	16.584,11
2015-0156/2	Kelio Nr.2826 Molėtų aplinkkelis ruožo nuo 0 iki 0,9 km Paviršiaus apdaro įrengimas	67.073,17
2015-0195/95	Kelio [2826 - Molėtų aplinkkelis]ruožo nuo 0 iki 0,9 km paviršiaus apdaro įrengimas Kelių tiesimo (rekonstrukcijos) techninė kontrolė, spec. tyrimai ir lab.darbai	1.323,80
2015-0195/536	Kelio [2828 - Alanta–Naujasodis–Svobiškėlis]ruože 0,75-0,85 km greičio mažinimo kalnelio įrengimas Kelių tiesimo (rekonstrukcijos) techninė kontrolė, spec. tyrimai ir lab.darbai	256,28
2014-0674/112	Kelio Nr. 2832 Dūdanosiai–Gačkiškiai–Liudgarda 0,345 km. Eismo intensyvumo skaitiklis (II tipas)	8.833,92
2015-0195/705	Kelio [2832 - Dūdanosiai–Gačkiškiai–Liudgarda]0,345 km. Eismo intensyvumo skaitiklis (II tipas) Kelių tiesimo (rekonstrukcijos) techninė kontrolė, spec. tyrimai ir lab.darbai	35,08
2015-0195/772	Kelio [2832 - Dūdanosiai–Gačkiškiai–Liudgarda]ruože 0,00-0,15 km kelio ženklų įrengimas Kelių tiesimo (rekonstrukcijos) techninė kontrolė, spec. tyrimai ir lab.darbai	8,02
2015-0195/527	Kelio [4302 - Paširvintys–Juodiškiai–Giedraičiai]ruože 20,12-20,37 km greičio	255,39



	mažinimo kalnelio įrengimas Kelių tiesimo (rekonstrukcijos) techninė kontrolė, spec. tyrimai ir lab.darbai	
2008-0500/1	Kelio Nr. 4428 Labanoras-Lakaja-Žaugėdai-Joniškis ruožo nuo 22,2 iki 24,2km rekonstravimo techninis projektas	19.243,80
2013-0404/2	Kelio Nr. 4428 Labanoras-Lakaja-Žaugėdai-Joniškis ruožo nuo 22,2 iki 24,2 km rekonstravimo techninio projekto koregavimas	17.214,64
2014-0001/URK/2	Kelio Nr. 4428 Labanoras-Lakaja-Žaugėdai-Joniškis ruožo 22,2-24,2 km rekonstravimas	144,81
2014-0025/1	Kelio Nr. 4428 Labanoras-Lakaja-Žaugėdai-Joniškis ruožo nuo 22,2 iki 24,2km rekonstravimo techninio projekto (koreguoto) ekspertizė	1.042,34
2014-0655/1	Kelio Nr. 4428 Labanoras-Lakaja-Žaugėdai-Joniškis ruožo 22,2-24,2 km rekonstravimas	569.624,02
2014-0655/2	Kelio Nr. 4428 Labanoras-Lakaja-Žaugėdai-Joniškis ruožo 22,2-24,2 km rekonstravimas	30.225,02
2014-0655/s2/1	Susitarimas dėl papildomų darbų Nr.2 prie 2014-10-23 sutarties Nr.655 iki 23,95	13.410,24
2014-0655/s3/1	Susitarimas dėl papildomų darbų Nr.3 prie 2014-10-23 sutarties Nr.655	1.573,64
2015-0004/urk/1	Kelio Nr. 4428 Labanoras-Lakaja-Žaugėdai-Joniškis ruožo 22,2-24,2 km rekonstravimas. Už statybos užbaigimo akto išdavimą. iki 23,95	60,00
2015-0195/2	Kelio [4428 - Labanoras-Lakaja-Žaugėdai-Joniškis]ruožo 22,2-24,2 km rekonstravimas Kelių tiesimo (rekonstrukcijos) techninė kontrolė, spec. tyrimai ir lab.darbai	13.777,55
2015-0008/L/1	K. Nr. 4901 Utena-Sudeikiai-Alaušai-Dusetos ruože 3,77-5,48 km ir K. Nr. 4921 Sirutėnai-Juodiškis ruože 0 ,00-0,15 km kelkraščių rekonstravimo, įrengiant PDT, projektas	144,00
2015-0115/1	K. Nr.4901 Utena-Sudeikiai-Alaušai-Dusetos ruože 3,77-5,48 km PDT tiesimas	161.668,70
2014-0657/9	K. Nr.4902 Utena-Tauragnai-Kirdeikiai ruože 15,210 km iškiliosios pėsčiųjų perėjos Tauragnuose projektavimas ir įrengimas	9.543,90
2015-0157/1	Kelio Nr.4902 Utena-Tauragnai-Kirdeikiai ruožo nuo 18,3 iki 23,48 km Paviršiaus apdaro įrengimas	345.032,66
2015-0195/293	Kelio [4902 - Utena-Tauragnai-Kirdeikiai]ruože 15,210 km iškiliosios pėsčiųjų perėjos Tauragnuose projektavimas ir įrengimas Kelių tiesimo (rekonstrukcijos) techninė kontrolė, spec. tyrimai ir lab.darbai	153,49

2015-0195/50	Kelio [4902 - Utena-Tauragnai-Kirdeikiai]ruožo nuo 18,3 iki 23,48 km paviršiaus apdaro įrengimas Kelių tiesimo (rekonstrukcijos) techninė kontrolė, spec. tyrimai ir lab.darbai	6.399,14
2015-0781/1	Pralaidos valstybinės reikšmės rajoninio kelio Nr.4902 Utena-Tauragnai-Kirdeikiai 4,85 km projektavimas ir remontas	48.700,00
2014-0674/113	Kelio Nr. 4903 Utena-Pakalniai-Alanta 17,550 km. Eismo intensyvumo skaitiklis (II tipas)	8.833,92
2014-0657/10	K. Nr.4909 Tauragnai-Sirvydžiai-Daugailiai ruože 18,945 km trapecinio greičio mažinimo kalnelio Daugailiuose projektavimas ir įrengimas	5.292,50
2015-0195/294	Kelio [4909 - Tauragnai-Sirvydžiai-Daugailiai] ruože 18,945 km trapecinio greičio mažinimo kalnelio Daugailiuose projektavimas ir įrengimas Kelių tiesimo (rekonstrukcijos) techninė kontrolė, spec. tyrimai ir lab.darbai	540,55
2014-0657/11	K. Nr.4912 Sudeikiai-Rukliai-Antandraja ruože 0,110 km iškiliosios pėsčiųjų perėjos Sudeikiuose projektavimas ir įrengimas	8.822,78
2015-0195/295	Kelio [4912 - Sudeikiai-Rukliai-Antandraja]ruože 0,110 km iškiliosios pėsčiųjų perėjos Sudeikiuose projektavimas ir įrengimas Kelių tiesimo (rekonstrukcijos) techninė kontrolė, spec. tyrimai ir lab.darbai	280,52
2015-0642/1	Kelio Nr.4918 Daugailiai-Šlepečiai-Salakas ruožo nuo 5,67 iki 8,40 km paprastas remontas – žvyro dangos stiprinimas	95.635,64
2014-0674/114	Kelio Nr. 4921 Sirutėnai-Juodiškis 1,081 km. Eismo intensyvumo skaitiklis (II tipas)	8.833,92
2015-0115/2	K. Nr.4921 Sirutėnai-Juodiškis ruože 0,00-0,15 km PDT tiesimas	13.423,97
2015-0195/706	Kelio [4921 - Sirutėnai-Juodiškis]1,081 km. Eismo intensyvumo skaitiklis (II tipas) Kelių tiesimo (rekonstrukcijos) techninė kontrolė, spec. tyrimai ir lab.darbai	35,08
2015-0195/278	Kelio [5303 - Lupenka-Turmantas-Tilžė*]8,98 km autopaviljono remonto darbai Kelių tiesimo (rekonstrukcijos) techninė kontrolė, spec. tyrimai ir lab.darbai	158,38
2015-0470/1	Autopaviljono remonto darbai valstybinės reikšmės rajoniniame kelyje Nr. 5303 Lupenka-Turmantas-Tilžė 8,98 km	20.305,62
2015-0350/1	Pralaidos valstybinės reikšmės rajoninio kelio Nr.5309 Salakas-Tolimėnai-Švedriškė-Pažieviškė-Dūkštas 22,64 km remontas	66.292,75
2015-0350/2	Pralaidos valstybinės reikšmės rajoninio kelio Nr.5309 Salakas-Tolimėnai-Švedriškė-Pažieviškė-Dūkštas 33,38 km remontas	64.222,88
2014-0657/12	K. Nr.5310 Dusetos-Užpaliai-Vyžuonos ruože 23,485 km trapecinio greičio mažinimo kalnelio Užpaliuose projektavimas ir įrengimas	3.075,37
2014-0657/13	K. Nr.5310 Dusetos-Užpaliai-Vyžuonos ruože	9.088,20

	31,806 km iškiliosios pėsčiųjų perėjos Vyžuonose projektavimas ir įrengimas	
2014-0657/15	K. Nr.5310 Dusetos-Užpaliai-Vyžuonos ruože 0,255 km iškiliosios pėsčiųjų perėjos Dusetose projektavimas ir įrengimas	5.906,36
2014-0657/22	K. Nr.5310 Dusetos-Užpaliai-Vyžuonos ruože 31,484 km trapecinė formos greičio mažinimo kalnelio Vyžuonose projektavimas ir įrengimas	4.395,22
2014-0657/25	K. Nr.5310 Dusetos-Užpaliai-Vyžuonos ruože 0,935 km iškiliosios pėsčiųjų perėjos Dusetose projektavimas ir įrengimas	8.003,54
2014-0657/26	K. Nr.5310 Dusetos-Užpaliai-Vyžuonos ruože 1,15 km trapecinės formos greičio mažinimo kalnelio Dusetose projektavimas ir įrengimas	4.468,14
2015-0195/457	Kelio [5310 - Dusetos-Užpaliai-Vyžuonos] ruože 31,806 km iškiliosios pėsčiųjų perėjos Vyžuonose projektavimas ir įrengimas Kelių tiesimo (rekonstrukcijos) techninė kontrolė, spec. tyrimai ir lab.darbai	282,50
2015-0195/480	Kelio [5310 - Dusetos-Užpaliai-Vyžuonos] 23,485 km trapecinio greičio mažinimo kalnelio Užpaliuose projektavimas ir įrengimas Kelių tiesimo (rekonstrukcijos) techninė kontrolė, spec. tyrimai ir lab.darbai	22,19
2015-0195/481	Kelio [5310 - Dusetos-Užpaliai-Vyžuonos] 31,484 km trapecinė formos greičio mažinimo kalnelio Vyžuonose projektavimas ir įrengimas Kelių tiesimo (rekonstrukcijos) techninė kontrolė, spec. tyrimai ir lab.darbai	31,64
2015-0195/51	Kelio [5310 - Dusetos-Užpaliai-Vyžuonos] ruože 0,255 km iškiliosios pėsčiųjų perėjos Dusetose projektavimas ir įrengimas Kelių tiesimo (rekonstrukcijos) techninė kontrolė, spec. tyrimai ir lab.darbai	259,51
2015-0195/84	Kelio [5310 - Dusetos-Užpaliai-Vyžuonos] ruože 0,935 km iškiliosios pėsčiųjų perėjos Dusetose projektavimas ir įrengimas Kelių tiesimo (rekonstrukcijos) techninė kontrolė, spec. tyrimai ir lab.darbai	274,75
2015-0195/85	Kelio [5310 - Dusetos-Užpaliai-Vyžuonos] ruože 1,15 km trapecinės formos greičio mažinimo kalnelio Dusetose projektavimas ir įrengimas Kelių tiesimo (rekonstrukcijos) techninė kontrolė, spec. tyrimai ir lab.darbai	32,25
	Iš viso	31.043.899,87

Direktorius



Egidijus Skrodenis

**IŠ KELIŲ PRIEŽIŪROS IR PLĖTROS PROGRAMOS FINANSAVIMO ŠAMATOJE  
NUMATYTŲ LĖŠŲ IR EUROPOS SĄJUNGOS FINANSINĖS PARAMOS LĖŠŲ ATLIKTŲ  
VALSTYBĖS ĮMONĖS „TAURAGĖS REGIONO KELIAI“ VALDOMOS  
INFRASTRUKTŪROS VERTĘ DIDINANČIŲ DARBŲ SĄRAŠAS**

Sutarties Nr.	Iš Kelių priežiūros ir plėtros programos finansavimo šamatoje numatytų lėšų ir Europos Sąjungos finansinės paramos lėšų atliktų valstybės įmonės „Tauragės regiono keliai“ valdomos infrastruktūros vertę didinančių darbų pavadinimas	Iš Kelių priežiūros ir plėtros programos finansavimo šamatoje numatytų lėšų ir Europos Sąjungos finansinės paramos lėšų atliktų valstybės įmonės „Tauragės regiono keliai“ valdomos infrastruktūros vertę didinančių darbų vertė, eurai
2002-361a/1	A12 kelio Rygos-Šiaulių-Tauragės-Kaliningrado 180,5-187,9 km (Panemunės gyv.rytinio aplinkkelio) specialiojo plano parengimas	131.863,42
2003-1120/1	A12 Rygos-Šiaulių-Kaliningrado kelio 183,9-187,9km (Panemunės aplinkkelio) su tiltu per Nemuno pratakas tech.projektas ir žemės iki 187,9 iki 185,968	220.891,45
2003-1120/ž1/1	Pagal Šilutės rajono apylinkės teismo 2006-12-18 sprendimą civ. byloje Nr.2-2356-299/2006 atlyginimas už nuostolius dėl žemės paėmimo visuomenės poreikiams (kelio A12 Ryga-Tauragė-Šiauliai-Kaliningradas (Panemunės aplinkkeliui) 180,5-187,9 km tiesi)	1.669,66
2003-1120/ž12/1	Atlyginimas privačios žemės savininkams už žemės sklypo dalies laikiną panaudojimą magistralinio kelio A12 Ryga-Tauragė-Šiauliai-Kaliningradas (Panemunės aplinkkeliui) 180,5-187,9 km tiesi iki 186,09 iki 185,968	523,34
2003-1120/ž13/1	Atlyginimas privačios žemės savininkams už žemės sklypo dalies laikiną panaudojimą magistralinio kelio A12 Ryga-Tauragė-Šiauliai-Kaliningradas (Panemunės aplinkkeliui) 180,5-187,9 km tiesi iki 185,968	454,70
2003-1120/ž15/1	Atlyginimas privačios žemės savininkams už žemės sklypo dalies laikiną panaudojimą magistralinio kelio A12 Ryga-Tauragė-Šiauliai-Kaliningradas (Panemunės aplinkkeliui) 180,5-187,9 km tiesi iki 186,09 iki 185,968	1.709,92
2003-1120/ž2/1	Pagal Šilutės rajono apylinkės teismo 2006-12-18 sprendimą civ. byloje Nr.2-2356-299/2006 atlyginimas už nuostolius dėl žemės paėmimo visuomenės poreikiams (kelio A12 Ryga-Tauragė-Šiauliai-Kaliningradas (Panemunės aplinkkeliui)	1.415,37

	180,5-187,9 km tiesi)	
2003-1120/ž3/1	Pagal Šilutės rajono apylinkės teismo 2006-12-18 sprendimą civ. byloje Nr.2-2356-299/2006 atlyginimas už nuostolius dėl žemės paėmimo visuomenės poreikiams (kelio A12 Ryga-Tauragė-Šiauliai-Kaliningradas (Panemunės aplinkkeliai) 180,5-187,9 km tiesi)	1.285,33
2004-0811/1	Kelio Nr.A12 Ryga*-Šiauliai-Tauragė-*Kaliningradas iki 185,968	100.932,00
2005-0903/a/2	Kelio A12 [Ryga**-Šiauliai-Tauragė-**Kaliningradas] ruožo nuo 183,9 iki 187,9km (Panemunės aplinkkelio) apšvietimo ir tvorų įrengimo techninis projektas iki 185,968	36.643,01
2006-0101/2	Kelio Nr. A12 [Ryga*-Šiauliai-Tauragė-*Kaliningradas] 160,35 km sankryžos rekonstravimo į žiedinę spec.planas ir techninis projektas	36.548,60
2006-0361/a/ž/1	Atlyginimas privačios žemės savininkams už žemės sklypo dalies paėmimą ir nuostolius dėl kelio A12 Rygos-Šiaulių-Tauragės-Kaliningrado 180,5-187,9 km ruožo (Panemunės aplinkkelis) rekonstrukcijos iki 185,968	3.847,60
2006-0680/1	Kelyje A12 Rygos-Šiaulių-Tauragės-Kaliningrado ruožo nuo 183,90 iki 187,90 km (Panemunės rytinis aplinkkelis su tiltu per Nemuno prataką) eismo saugą gerinančių priemonių įrengimo techninio projekto ekspertizė iki 187 iki 185	777,48
2007-0098/1	Kelio Nr. A12 [Ryga*-Šiauliai-Tauragė-*Kaliningradas] ruožo nuo 160,35km sankryžos rekonstravimo į žiedinę sankryžą techninio projekto ekspertizė	760,83
2007-0710/2	Magistralinio kelio A12 Ryga-Šiauliai-Tauragė-Kaliningradas 160,35 km esančios sankryžos rekonstrukcijos į žiedinę žemių paėmimo visuomenės poreikiams dokumentacijos parengimas	20.997,45
2007-0710/ž149/1	Atlyginimas privačios žemės savininkams už visuomenės poreikiams (kelio A12 Ryga-Šiauliai-Tauragė-Kaliningradas 160,35 km sankryžai rekonstruoti) paimamas žemės sklypų dalis ir kitus nuostolius, susijusius su žemės paėmimu (Tauragės rajonas)	1.615,21
2007-0710/ž149_1/1	Atlyginimas privačios žemės savininkams už visuomenės poreikiams (kelio A12 Ryga-Šiauliai-Tauragė-Kaliningradas 160,35 km sankryžai rekonstruoti) paimamas žemės sklypų dalis ir kitus nuostolius, susijusius su žemės paėmimu (Tauragės rajonas)	1.280,99
2007-0710/ž159/1	Atlyginimas privačios žemės savininkams už visuomenės poreikiams (kelio A12 Ryga-Šiauliai-Tauragė-Kaliningradas 160,35 km sankryžai rekonstruoti) paimamas žemės sklypų dalis ir kitus nuostolius, susijusius su žemės paėmimu (Tauragės	42,57

	rajonas)	
2007-0710/ž160/1	Atlyginimas privačios žemės savininkams už laikiną jų žemės sklypų dalių panaudojimą visuomenės poreikiams (kelio A12 Ryga–Šiauliai–Tauragė–Kaliningradas 160,35 km sankryžai	103,39
2007-0710/ž161/1	Atlyginimas privačios žemės savininkams už laikiną jų žemės sklypų dalių panaudojimą visuomenės poreikiams (kelio A12 Ryga–Šiauliai–Tauragė–Kaliningradas 160,35 km sankryžai	31,86
2007-0710/ž77/1	Atlyginimas privačios žemės savininkams už visuomenės poreikiams (kelio A12 Ryga–Šiauliai–Tauragė–Kaliningradas 160,35 km sankryžai rekonstruoti) paimamas žemės sklypų dalis ir kitus nuostolius, susijusius su žemės paėmimu (Tauragės rajonas)	4.633,92
2007-0710/ž78/1	Atlyginimas privačios žemės savininkams už visuomenės poreikiams (kelio A12 Ryga–Šiauliai–Tauragė–Kaliningradas 160,35 km sankryžai rekonstruoti) paimamas žemės sklypų dalis ir kitus nuostolius, susijusius su žemės paėmimu (Tauragės rajonas)	463,39
2010-0658/1	Kelio A12 Ryga–Šiauliai–Tauragė–Kaliningradas ruožo nuo 183,9 iki 187,9km (Panemunės miesto rytinio aplinkkelio) tiesimo su tiltu per Nemuno prataką techninio darbo projekto parengimas(keitimas, taisymas)	123.489,81
2011-0001/ž/1	Atlyginimas už nuostolius, dėl valstybinės žemės sklypų laikino panaudojimo visuomenės poreikiams (kelio A12 Ryga–Šiauliai–Tauragė–Kaliningradas 183,9–187,9 km (Panemunės rytinio aplinkkelio) su tiltu per Nemuno protakas laikinoms statybos aikštelėms	836,88
2011-0006/žr/1	Atlyginimas VĮ RC Tauragės f. už LAKD suteiktų (kelio A12 Ryga–Šiauliai–Tauragė–Kaliningradas 183,9–187,9 km ruožo (Panemunės rytinio aplinkkelio) su tiltu per Nemuno protakas laikinoms aikštelėms) sklypų panaudos sutarčių įregistravimą NT registre	8,98
2011-0710/1	Kelio A12 Ryga–Šiauliai–Tauragė–Kaliningradas ruožo nuo 160,0 iki 166,5 km rekonstravimo projekto parengimas	156.302,33
2012-0107/1	Kelio Nr. A12Ryga–Šiauliai–Tauragė–Kaliningradas ruožo nuo 160,0 iki 166,5 km rekonstravimo techninio darbo projekto ekspertizė	4.199,49
2012-0124/1	Kelio Nr. A12Ryga–Šiauliai–Tauragė–Kaliningradas ruožo nuo 183,9 iki 187,90 km (Panemunės m. rytinio aplinkkelio) tiesimo su tiltu per Nemuno prataką techninio darbo projekto ekspertizė	9.557,46
2013-0001/TRK/3	Kelio Nr. A12 Ryga*-Šiauliai-Tauragė-*Kaliningradas ruožo 160,00 -166,5 km rekonstravimas. Už statybą leidžiančius dokumentus	144,81
2013-0001/TRK/5	Kelio Nr. A12	144,81

	Ryga*-Šiauliai-Tauragė-*Kaliningradas ruožo 183,9-187,9 km rekonstravimas. Už statybą leidžiančius dokumentus	
2013-0555/3/4	Valstybinės reikšmės rajoninis kelias Nr.4229 Vilkyškiai-Bitėnai-Panemunė (unikalus numeris 4400-0941-4648)	1.281.350,64
2013-0673/1/4	Valstybinės reikšmės rajoninis kelias Nr.4229 Vilkyškiai-Bitėnai-Panemunė (unikalus numeris 4400-0941-4648). Statybos techninė priežiūra	9.943,62
2013-0683/1	Kelio A12 Ryga-Šiauliai-Tauragė-Kaliningradas ruožo nuo 183,9 iki 187,9 km (Panemunės miesto rytinio aplinkkelio) tiesimo su tiltu per Nemuno prataką projekto vykdymo priežiūra	98.132,50
2014-0283/1	Kelio Nr.A12 Ryga-Šiauliai-Tauragė-Kaliningradas ruožo nuo 160,0 iki 166,5 km rekonstravimas (III etapas)	8.129.761,57
2014-0283/1/1	Kelio Nr.A12 Ryga-Šiauliai-Tauragė-Kaliningradas ruožo nuo 160,0 iki 166,5 km rekonstravimas (netinkamos išlaidos)	209.711,23
2014-0358/1	Kelio A12 Ryga-Šiauliai-Tauragė-Kaliningradas ruožo nuo 160,0 iki 166,5km rekonstravimo projekto vykdymo priežiūra (III etapas)	32.856,55
2014-0466/1	Projekto "Transeuropinio tinklo kelio E77 (Ryga*-Šiauliai-Tauragė-*Kaliningradas) rekonstravimas (III etapas)" ruožo nuo 160,0 iki 166,5 km statybos darbų techninė priežiūra	134.290,46
2014-0770/112	K. Nr. A12 Ryga*-Šiauliai-Tauragė-*Kaliningradas ruožuose 176,984; 181,166 ir 181,432 km "Stop" ženklų įrengimas	2.269,09
2015-0001/RC/22	Atlyginimas (magistralinio kelio A12 Ryga-Šiauliai-Tauragė-Kaliningradas (Panemunės miesto rytinio aplinkkelio) tiesimo su tiltu per Nemuno prataką suteiktų val. žemės sklypų panaudos sutarčių išregistravimą iš NT(44/1446324; 44/1446327) iki 185,90	6,67
2015-0195/172	Kelio [A12 - Ryga*-Šiauliai-Tauragė-*Kaliningradas]ruože 181,743-182,685 km apsauginių atitvarų projektavimas ir įrengimas Kelių tiesimo (rekonstrukcijos) techninė kontrolė, spec. tyrimai ir lab.darbai	1.021,80
2015-0195/442	Kelio [A12 - Ryga*-Šiauliai-Tauragė-*Kaliningradas]ruožuose 176,984; 181,166 ir 181,432 km "Stop" ženklų įrengimas Kelių tiesimo (rekonstrukcijos) techninė kontrolė, spec. tyrimai ir lab.darbai	16,07
2015-0337/1	K. A12 Ryga-Šiauliai-Tauragė-Kaliningradas ruože 181,743-182,685 km apsauginių atitvarų projektavimas ir įrengimas	74.893,57
2015-0929/1	Tilto per Ežerūną valstybinės reikšmės magistralinio kelio A12 Ryga*-Šiauliai-Tauragė-*Kaliningradas ruožo 159,51 km projektavimas ir remontas	35.133,74
2014-0548/1	K. Nr. 141 [Kaunas-Jurbarkas-Šilutė-Klaipėda] ruože	9.436,98

	85,225 km iškiliosios pėsčiųjų perėjos „plato“ įrengimas	
2014-0548/2	K. Nr. 141 [Kaunas-Jurbarkas-Šilutė-Klaipėda] ruože 85,396 km iškiliosios pėsčiųjų perėjos „plato“ įrengimas	4.007,47
2014-0548/3	K. Nr. 141 [Kaunas-Jurbarkas-Šilutė-Klaipėda] ruože 154,177 km iškiliosios pėsčiųjų perėjos „plato“ įrengimas	10.801,09
2014-0548/4	K. Nr. 141 [Kaunas-Jurbarkas-Šilutė-Klaipėda] ruože 154,888 km iškiliosios pėsčiųjų perėjos „plato“ įrengimas	3.737,84
2014-0770/113	K. Nr. 141 Kaunas-Jurbarkas-Šilutė-Klaipėda ruožuose 44,430; 54,674; 61,948; 102,481; 121,655; 138,592 km "Stop" ženklų įrengimas	4.343,45
2014-0770/114	K. Nr. 141 Kaunas-Jurbarkas-Šilutė-Klaipėda ruože 155,802 km "Stop" ženklų įrengimas	689,47
2015-0122/1	Kelio Nr.141 Kaunas-Jurbarkas-Šilutė-Klaipėda ruožo nuo 111,977 iki 112,460 km ir nuo 116,265 iki 117,790 km Paviršiaus apdaro įrengimas	72.071,85
2015-0141/1	Kelio Nr.141 Kaunas-Jurbarkas-Šilutė-Klaipėda ruožo nuo 130,927 iki 134,000 km Paviršiaus apdaro įrengimas	104.849,46
2015-0193/1	Valstybinės reikšmės krašto kelio Nr.141 Kaunas-Jurbarkas-Šilutė-Klaipėda 73,46 km poilsio aikštelės apšvietimo įrengimas	3.394,05
2015-0195/224	Kelio [141 - Kaunas-Jurbarkas-Šilutė-Klaipėda]ruožo nuo 111,977 iki 112,460 km ir nuo 116,265 iki 117,790 km paviršiaus apdaro įrengimas Kelių tiesimo (rekonstrukcijos) techninė kontrolė, spec. tyrimai ir lab.darbai	3.915,79
2015-0195/225	Kelio [141 - Kaunas-Jurbarkas-Šilutė-Klaipėda]ruožo nuo 130,927 iki 134,000 km paviršiaus apdaro įrengimas Kelių tiesimo (rekonstrukcijos) techninė kontrolė, spec. tyrimai ir lab.darbai	2.022,82
2015-0195/300	Kelio [141 - Kaunas-Jurbarkas-Šilutė-Klaipėda]73,46 km poilsio aikštelės apšvietimo įrengimas Kelių tiesimo (rekonstrukcijos) techninė kontrolė, spec. tyrimai ir lab.darbai	26,47
2015-0195/443	Kelio [141 - Kaunas-Jurbarkas-Šilutė-Klaipėda]ruožuose 44,430; 54,674; 61,948; 102,481; 121,655; 138,592 km "Stop" ženklų įrengimas Kelių tiesimo (rekonstrukcijos) techninė kontrolė, spec. tyrimai ir lab.darbai	30,07
2015-0195/444	Kelio [141 - Kaunas-Jurbarkas-Šilutė-Klaipėda]ruože 155,802 km "Stop" ženklų įrengimas Kelių tiesimo (rekonstrukcijos) techninė kontrolė, spec. tyrimai ir lab.darbai	5,37
2015-0195/508	Kelio [141 - Kaunas-Jurbarkas-Šilutė-Klaipėda]77,91 km poilsio aikštelės (Molynėje) remonto darbai Kelių tiesimo (rekonstrukcijos) techninė kontrolė, spec. tyrimai ir lab.darbai	993,15
2015-0495/1	K. Nr. 141 Kaunas-Jurbarkas-Šilutė-Klaipėda ruože 112,22-112,35 km posūkių segmentų projektavimas ir	960,17



	įrengimas	
2015-0508/1	Poilsio aikštelės valstybinės reikšmės krašto kelio Nr. 141 Kaunas-Jurbarkas-Šilutė-Klaipėda 77,91 km (Molynėje) , remonto darbai	71.793,28
2015-0122/2	Kelio Nr.146 Raseiniai-Šilinė ruožo nuo 32,350 iki 34,935 km Paviršiaus apdaro įrengimas	171.980,26
2015-0195/226	Kelio [146 - Raseiniai-Šilinė]ruožo nuo 32,350 iki 34,935 km paviršiaus apdaro įrengimas Kelių tiesimo (rekonstrukcijos) techninė kontrolė, spec. tyrimai ir lab.darbai	4.678,84
2014-0770/116	K. Nr. 160 Telšiai-Varniai-Laukuva ruože 45,874 km "Stop" ženklų įrengimas	715,88
2015-0195/446	Kelio [160 - Telšiai-Varniai-Laukuva]ruože 45,874 km "Stop" ženklų įrengimas Kelių tiesimo (rekonstrukcijos) techninė kontrolė, spec. tyrimai ir lab.darbai	5,05
2012-0184/4	Tilto per Ašutį valstybinės reikšmės krašto kelio Nr.162 Laukuva-Šilalė 15,42 km rekonstravimo techninis projektas.	14.438,14
2014-0548/5	K. Nr. 162 [Laukuva-Šilalė] ruože nuo 14,78 km iškiliosios pėsčiųjų perėjos „plato“ įrengimas	2.829,88
2014-0647/1	Kelio Nr. 162 Laukuva-Šilalė 15,42 km tilto per Ašutį naujos statybos techninio projekto ekspertizė	2.288,00
2014-0770/117	K. Nr. 162 Laukuva-Šilalė ruožuose 5,639 ir 13,161 km "Stop" ženklų įrengimas	1.612,10
2015-0142/1	Kelio Nr.162 Laukuva-Šilalė ruožų nuo 14,828 iki 15,400 km ir nuo 15,455 iki 16,535 km Paviršiaus apdaro įrengimas	70.172,24
2015-0195/447	Kelio [162 - Laukuva-Šilalė]ruožuose 5,639 ir 13,161 km "Stop" ženklų įrengimas Kelių tiesimo (rekonstrukcijos) techninė kontrolė, spec. tyrimai ir lab.darbai	11,48
2015-0195/98	Kelio [162 - Laukuva-Šilalė]ruožų nuo 14,828 iki 15,400 km ir nuo 15,455 iki 16,535 km paviršiaus apdaro įrengimas Kelių tiesimo (rekonstrukcijos) techninė kontrolė, spec. tyrimai ir lab.darbai	2.667,17
2015-0332/1	Tilto per Ašutį valstybinės reikšmės krašto elio Nr.162 Laukuva-Šilalė 15,42 km statyba	363.262,32
2015-0332/a/1	Apmokėjimas už statybos leidimą (Kelio Nr. 162 Laukuva-Šilalė 15,42 km tilto per Ašutį nauja	144,81
2015-0332/s/1	Susitarimas Nr.1 dėl papildomų darbų prie sutarties Nr. 332 (Tilto per Ašutį kelio Nr.162 Laukuva-Šilalė 15,42 km statyba)	10.287,19
2015-0375/1	Tilto per Ašutį valstybinės reikšmės krašto kelio Nr.162 Laukuva-Šilalė 15,42 km statybos projekto vykdymo priežiūra	1.453,05
2015-0540/1	Pralaidos kelio Nr. 162 Laukuva-Šilalė 1,0 km projektavimas ir remontas	61.260,06
2015-0540/2	Pralaidos kelio Nr.162 Laukuva-Šilalė 8,965 km projektavimas ir remontas iki 8,965	75.642,05
2015-0540/3	Pralaidos kelio Nr.162 Laukuva-Šilalė 10, 6 km projektavimas ir remontas	31.098,28
2015-0195/647	Kelio [164 - Mažeikiai-Plungė-Tauragė] 94,038 km	32,91

	autopaviljono įrengimas Kelių tiesimo (rekonstrukcijos) techninė kontrolė, spec. tyrimai ir lab.darbai	
2015-0495/12	K. Nr. 164 Mažeikiai–Plungė–Tauragė ruože 127,51-127,66 km šaligatvio projektavimas ir įrengimas	57.030,95
2015-0495/13	K. Nr. 164 Mažeikiai–Plungė–Tauragė ruože 113,40 km eismo saugos gerinimo priemonių įrengimas sankryžoje	83.416,86
2015-0507/1	Autopaviljono įrengimas valstybinės reikšmės krašto kelyje Nr. 164 Mažeikiai–Plungė–Tauragė 94,038 km	4.219,84
2014-0770/118	K. Nr. 165 Šilalė–Šilutė ruožuose 14,442 ir 15,784 km "Stop" ženklų įrengimas	1.259,08
2015-0195/298	Kelio [165 - Šilalė–Šilutė] ruože 5,726-5,867 km apsauginių atitvarų projektavimas ir įrengimas Kelių tiesimo (rekonstrukcijos) techninė kontrolė, spec. tyrimai ir lab.darbai	229,93
2015-0195/448	Kelio [165 - Šilalė–Šilutė] ruožuose 14,442 ir 15,784 km "Stop" ženklų įrengimas Kelių tiesimo (rekonstrukcijos) techninė kontrolė, spec. tyrimai ir lab.darbai	8,74
2015-0337/2	K.Nr. 165 Šilalė–Šilutė ruože 5,726-5,867 km apsauginių atitvarų projektavimas ir įrengimas	15.451,11
2014-0548/10	K. Nr. 193 Kvėdarna–Švėkšna–Saugos ruože 3,85 km sankryžos su K. Nr. 2226 Veiviržėnai–Judrėnai–Pajūraliai rekonstravimas įdiegiant papildomas saugaus eismo priemones	74.070,02
2014-0770/119	K. Nr. 193 Kvėdarna–Švėkšna–Saugos ruože 3,108 km "Stop" ženklų įrengimas	715,30
2015-0195/125	Kelio [193 Kvėdarna–Švėkšna–Saugos] ruože 3,85 km sankryžos su K.Nr.2226 Veiviržėnai–Judrėnai–Pajūraliai rekonstravimas įdiegiant papildomas saugaus eismo priemones Kelių tiesimo(rekonstrukcijos) techninė kontrolė, spec. tyrimai ir lab.darbai	819,20
2015-0195/449	Kelio [193 - Kvėdarna–Švėkšna–Saugos] ruože 3,108 km "Stop" ženklų įrengimas Kelių tiesimo (rekonstrukcijos) techninė kontrolė, spec. tyrimai ir lab.darbai	5,03
2014-0770/120	K. Nr. 197 Kryžkalnis–Rietavas–Vėžaičiai ruožuose 20,279; 20,298; 32,632 ir 33,959 km "Stop" ženklų įrengimas	3.070,05
2015-0142/2	Kelio Nr.197 Kryžkalnis–Rietavas–Vėžaičiai ruožo nuo 9 iki 10,46 km Paviršiaus apdaro įrengimas	159.131,37
2015-0195/110	Kelio [197 - Kryžkalnis–Rietavas–Vėžaičiai] ruožo nuo 9 iki 10,46 km paviršiaus apdaro įrengimas Kelių tiesimo (rekonstrukcijos) techninė kontrolė, spec. tyrimai ir lab.darbai	4.163,62
2015-0195/450	Kelio [197 - Kryžkalnis–Rietavas–Vėžaičiai] ruožuose 20,279; 20,298; 32,632 ir 33,959 km "Stop" ženklų įrengimas Kelių tiesimo (rekonstrukcijos) techninė kontrolė, spec. tyrimai ir lab.darbai	21,77
2012-0131/2	Tilto per Vidaują valstybinės reikšmės krašto kelio	24.199,30

	Nr.198 Jurbarkas-Skaudvilė 16,52 km kapitalinio remonto techninis projektas	
2013-0739/4	Kelio Nr. 198 Jurbarkas-Skaudvilė 16,52 km tilto per Vidaują rekonstravimo techninio projekto ekspertizė.	2.488,13
2015-0308/1	Tilto per Vidaują valstybinės reikšmės krašto kelio Nr.198 Jurbarkas-Skaudvilė 16,52 km	286.557,50
2015-0308/a/1	Apmokėjimas už statybos leidimą (Kelio Nr. 198 Jurbarkas-Skaudvilė 16,52 km tilto per Vidaują rekonstravimas)	144,00
2015-0374/1	Tilto per Vidaują kelyje Nr.198 Jurbarkas-Skaudvilė 16,52 km rekonstravimo projekto vykdymo priežiūra	1.146,23
2014-0548/6	K. Nr. 199 Tauragė-Žygaičiai-Vainutas ruože 14,812 km Žygaičių mieste. iškilųjų pėsčiųjų perėjų „plato“ ir greičio mažinimo kalnelių įrengimas/remontas	9.685,18
2014-0770/115	K. Nr. 199 Tauragė-Žygaičiai-Vainutas ruože 17,218 km "Stop" ženklų įrengimas	722,23
2015-0195/445	Kelio [199 - Tauragė-Žygaičiai-Vainutas]ruože 17,218 km "Stop" ženklų įrengimas Kelių tiesimo (rekonstrukcijos) techninė kontrolė, spec. tyrimai ir lab.darbai	5,09
2014-0674/71	Kelio Nr.1702 Šimkaičiai-Stakiai-Graužėnai 11,619 km. Eismo intensyvumo skaitiklis (II tipas)	8.833,92
2014-0674/55	Kelio Nr.1703 Eržvilkas-Mosteikiai-Nemakščiai 12,729 km. Eismo intensyvumo skaitiklis (II tipas)	8.833,92
2015-0195/169	Kelio [1703 - Eržvilkas-Mosteikiai-Nemakščiai]ruože 13,725-13,820 km apsauginių atitvarų projektavimas ir įrengimas Kelių tiesimo (rekonstrukcijos) techninė kontrolė, spec. tyrimai ir lab.darbai	214,46
2015-0337/7	K. Nr.1703 Eržvilkas-Mosteikiai-Nemakščiai ruože 13,725-13,820 km apsauginių atitvarų projektavimas ir įrengimas	13.468,78
2015-0195/174	Kelio [1709 - Seredžius-Juodaičiai-Mituva-Keryvai]16,7 km pralaidos remontas Kelių tiesimo (rekonstrukcijos) techninė kontrolė, spec. tyrimai ir lab.darbai	1.034,44
2015-0349/1	Pralaidos valstybinės reikšmės rajoninio kelio Nr.1709 Seredžius-Juodaičiai-Mituva-Keryvai 16,7 km remontas	96.305,50
2014-0674/118	Kelio Nr. 1716 Pilis-Raudonėnai 3,514 km. Eismo intensyvumo skaitiklis (II tipas)	8.833,92
2014-0548/8	K. Nr. 1719 Belvederis-Klausučiai-Girkai ruože 3,777-3,861 km plieninių apsauginių atitvarų sistemų įrengimas (d.p.)	7.537,07
2014-0548/9	K. Nr. 1719 Belvederis-Klausučiai-Girkai ruože 4,883-5,188 km apsauginių atitvarų sistemų įrengimas (k.p., d.p.)	36.281,57
2015-0195/88	Kelio [1719 - Belvederis-Klausučiai-Girkai] ruože 4,883-5,188 km apsauginių atitvarų sistemų įrengimas (k.p., d.p.) Kelių tiesimo (rekonstrukcijos) techninė kontrolė, spec. tyrimai ir lab.darbai	431,08
2015-0698/1	Pralaidos valstybinės reikšmės rajoninio kelio Nr.1719 Belvederis-Klausučiai-Girkai 3,35 km	53.026,14


2015-0195/296	Kelio [1720 - Rutkiškiai–Paviščionys]ruože 0,959 -1,017 km apsauginių atitvarų projektavimas ir įrengimas Kelių tiesimo (rekonstrukcijos) techninė kontrolė, spec. tyrimai ir lab.darbai	169,55
2015-0337/6	K. Nr.1720 Rutkiškiai-Paviščionys ruože 0,959 -1,017 km apsauginių atitvarų projektavimas ir įrengimas	7.709,91
2014-0607/1	Kelio Nr. 1725 Privažiuojamasis kelias prie Raudonės nuo kelio Kaunas-Jurbarkas-Klaipėda ruožo 0,004-0,192 km taisymo projektavimas ir darbų atlikimas	174.282,33
2015-0195/90	Kelio [1725 - Privažiuojamasis kelias prie Raudonės nuo kelio Kaunas-Jurbarkas-Klaipėda]ruožo 0,004-0,192 km taisymo projektavimas ir darbų atlikimas Kelių tiesimo (rekonstrukcijos) techninė kontrolė, spec. tyrimai ir lab.darbai	3.251,93
2014-0674/82	Kelio Nr. 3512 Raseiniai-Paupys-Eržvilkas 18,653 km. Eismo intensyvumo skaitiklis (II tipas)	8.833,92
2015-0142/3	Kelio Nr.4101 Balsiai-Kaltinėnai-Kražiai ruožų nuo 2 iki 2,198 km, nuo2,336 iki2,577 km, nuo2,707 iki 4 km Paviršiaus apdaro įrengimas	92.408,29
2015-0195/168	Kelio [4101 - Balsiai-Kaltinėnai-Kražiai]ruožų nuo 2 iki 2,198 km, nuo2,336 iki2,577 km, nuo2,707 iki 4 km paviršiaus apdaro įrengimas Kelių tiesimo (rekonstrukcijos) techninė kontrolė, spec. tyrimai ir lab.darbai	3.454,23
2015-0495/10	K. Nr. 4101 Balsiai–Kaltinėnai–Kražiai ruože 2,53 km trapecinės formos greičio mažinimo kalnelio ("plato") projektavimas ir įrengimas (Tūbinių gyv.)	6.748,61
2015-0495/5	K. Nr. 4101 Balsiai–Kaltinėnai–Kražiai ruože 2,24 km trapecinės formos greičio mažinimo kalnelio ("plato") projektavimas ir įrengimas (Tūbinių gyv.)	3.209,51
2015-0495/6	K. Nr. 4101 Balsiai–Kaltinėnai–Kražiai ruože 2,83 km trapecinės formos greičio mažinimo kalnelio ("plato") projektavimas ir įrengimas (Tūbinių gyv.)	3.209,51
2015-0495/7	K. Nr. 4101 Balsiai–Kaltinėnai–Kražiai ruože 15,37 km trapecinės formos greičio mažinimo kalnelio ("plato") projektavimas ir įrengimas (Kaltinėnų gyv.)	2.419,23
2014-0674/135	Kelio Nr. 4102 Laukuva-Žadeikiai-Kvėdarna10,370 km. Eismo intensyvumo skaitiklis (II tipas)	8.833,92
2014-0674/83	Kelio Nr. 4104 Šilalė-Didkiemis 8,573 km. Eismo intensyvumo skaitiklis (II tipas)	8.833,92
2015-0142/4	Kelio Nr.4104 Šilalė-Didkiemis ruožo nuo 3,96 iki 4,37 km (Jucaičių gyv.) Paviršiaus apdaro įrengimas	29.526,55
2015-0195/175	Kelio [4104 - Šilalė-Didkiemis] ruožo nuo 3,96 iki 4,37 km (Jucaičių gyv.) paviršiaus apdaro įrengimas Kelių tiesimo (rekonstrukcijos) techninė kontrolė, spec. tyrimai ir lab.darbai	1.093,29
2015-0195/511	Kelio [4105 - Šilalė-Žadeikiai]ruožo 0,00–0,14 km rekonstravimas (Šilalėje sutampa su Šilo gatve) Kelių tiesimo (rekonstrukcijos) techninė kontrolė, spec. tyrimai ir lab.darbai	3.866,10
2015-0495/8	K. Nr. 4105 Šilalė-Žadeikiai ruože 5,57 km trapecinės	2.642,05

	formos greičio mažinimo kalnelio ("plato") projektavimas ir įrengimas (Nevočių gyv.)	
2015-0495/9	K. Nr. 4105 Šilalė–Žadeikiai ruože 6,08 km trapecinės formos greičio mažinimo kalnelio ("plato") projektavimas ir įrengimas (Nevočių gyv.)	2.327,51
2014-0674/136	Kelio Nr. 4107 Upyna-Pagrybis-Kaltinėnai 0,699 km. Eismo intensyvumo skaitiklis (II tipas)	8.833,92
2014-0674/137	Kelio Nr. 4108 Upyna-Varsėdžiai-Naujasis Obelynas 8,437 km. Eismo intensyvumo skaitiklis (II	8.833,92
2015-0116/1	Autopaviljono įrengimas valstybinės reikšmės rajoniniame kelyje Nr. 4111 Šilalė-Traksėdis- Šarkai 4,54 km (k.p.)	5.568,69
2015-0195/79	Kelio [4111 - Šilalė-Traksėdis-Šarkai]4,54 km autopaviljono įrengimas Kelių tiesimo (rekonstrukcijos) techninė kontrolė, spec. tyrimai ir lab.darbai	43,44
2015-0195/297	Kelio [4118 - Laukuva-Vaitkaičiai-kelias Rietavas-Tverai-Varniai]ruože 1,893-1,974 km apsauginių atitvarų projektavimas ir įrengimas Kelių tiesimo (rekonstrukcijos) techninė kontrolė, spec. tyrimai ir lab.darbai	112,77
2015-0337/5	K. Nr.4118 Laukuva-Vaitkaičiai-kelias Rietavas-Tverai-Varniai ruože 1,893-1,974 km apsauginių atitvarų projektavimas ir įrengimas	7.444,69
2015-0141/2	Kelio Nr.4201 Pagėgiai-Gudai-Sartininkai ruožo nuo 4,3 iki 8,7 km Paviršiaus apdaro įrengimas	122.313,91
2015-0195/248	Kelio [4201 - Pagėgiai-Gudai-Sartininkai] ruožo nuo 4,3 iki 8,7 km paviršiaus apdaro įrengimas Kelių tiesimo (rekonstrukcijos) techninė kontrolė, spec. tyrimai ir lab.darbai	4.222,30
2014-0674/61	Kelio Nr.4207 Žemaičių Naumiestis-Teneniai-Pajūralis 16,684 km. Eismo intensyvumo skaitiklis (II tipas)	8.833,92
2015-0495/11	K. Nr. 4207 Žemaičių Naumiestis-Teneniai-Pajūralis ruože 27,88 km trapecinės formos greičio mažinimo kalnelio ("plato") projektavimas ir įrengimas (Pajūralio gyv.)	8.005,88
2013-0703/1	Pralaidos valstybinės reikšmės rajoninio kelio Nr. 4212 Plaškai-Lazdėnai-Panemunė 0,477 km remontas.	67.051,35
2014-0674/62	Kelio Nr.4226 Usėnai-Natkiškiai-Griežpelkiai I 12,319 km. Eismo intensyvumo skaitiklis (II tipas)	8.833,92
2015-0495/2	K. Nr. 4226 Usėnai-Natkiškiai-Griežpelkiai I ruože 16,682-16,705 km posūkių segmentų projektavimas ir įrengimas	629,45
2015-0495/3	K. Nr. 4226 Usėnai-Natkiškiai-Griežpelkiai I ruože 19,052-19,068 km posūkių segmentų projektavimas ir įrengimas	629,45
2014-0528/1	Kelio Nr. 4229 Vilkiškiai-Bitėnai-Panemunė ruožo 27,20-29,38 km paprastas remontas	166.690,51
2015-0195/91	Kelio [4229 - Vilkiškiai-Bitėnai-Panemunė]ruožo 27,20-29,38 km paprastas remontas Kelių tiesimo (rekonstrukcijos) techninė kontrolė, spec. tyrimai ir	1.024,08

	lab.darbai	
2008-0587/1	Kelio Nr. 4502 [Meldikviršiai-Sartininkai-Žemaičių Naumiestis] ruožo nuo 0,35 iki 7,5 km rekonstravimo techniniai projektai	86.816,79
2008-1409/1	Kelio Nr. 4502 Meldikviršiai-Sartininkai-Žemaičių Naumiestis ruožo nuo 0,35 iki 7,5 km rekonstravimo techninio projekto ekspertizė	2.108,72
2013-0418/1	Kelio Nr. 4502 Meldikviršiai-Sartininkai-Žemaičių Naumiestis ruožo nuo 0,35 iki 7,5km rekonstravimo techninio projekto koregavimas	65.080,56
2014-0012/TRGK/3	Kelio Nr. 4502 Meldikviršiai-Sartininkai-Žemaičių Naumiestis ruožo 0,35-7,50 km rekonstravimas. Už statybą leidžiančių dokumentų gavimą	144,81
2014-0070/1	Kelio Nr. 4502 Meldikviršiai-Sartininkai-Žemaičių Naumiestis ruožo nuo 0,35 iki 7,5 km rekonstravimo techninio projekto (koreguoto) ekspertizė	2.589,49
2014-0663/1	Kelio Nr. 4502 Meldikviršiai-Sartininkai-Žemaičių Naumiestis ruožo 0,35-7,5 km rekonstravimas	2.819.703,25
2014-0663/2	Kelio Nr. 4502 Meldikviršiai-Sartininkai-Žemaičių Naumiestis ruožo 0,35-7,5 km rekonstravimas	31.477,75
2014-0663/s1/1	Susitarimas dėl papildomų darbų Nr.1 prie 2014-10-27 sutarties Nr.663	8.625,75
2014-0707/1	Valstybinės reikšmės rajoninio kelio Nr. 4502 Meldikviršiai-Sartininkai-Žemaičių Naumiestis ruožo nuo 0,35 iki 7,5km rekonstravimo projekto vykdymo priežiūra	10.990,53
2015-0195/171	Kelio [4507 - Sauslaukis-Skaudvilė-Puželiai]ruože 1,969-2,711 km apsauginių atitvarų projektavimas ir įrengimas Kelių tiesimo (rekonstrukcijos) techninė kontrolė, spec. tyrimai ir lab.darbai	455,65
2015-0337/3	K. Nr.4507 Sauslaukis-Skaudvilė-Puželiai ruože 1,969-2,711 km apsauginių atitvarų projektavimas ir įrengimas	30.362,43
2015-0666/1	Kelio Nr. 4509 Tauragė-Dapkiškiai-Balskai ruožo nuo 10,000 iki 12,300 km paprastas remontas – žvyro dangos stiprinimas	53.276,00
2014-0674/84	Kelio Nr. 4513 Mažonai-Šakvietis-Šilalė 2,064 km. Eismo intensyvumo skaitiklis (II tipas)	8.833,92
2015-0495/4	K. Nr. 4513 Mažonai-Šakvietis-Šilalė ruože 27,52 km trapecinės formos greičio mažinimo karnelio ("plato") projektavimas ir įrengimas (Šilalės m.)	2.819,82
2014-0674/64	Kelio Nr.4516 Skaudvilė-Bijotai-Kaltinėnai-Kražiai 3,216 km. Eismo intensyvumo skaitiklis (II tipas)	8.833,92
2014-0674/141	Kelio Nr. 4521 Skaudvilė-Gervėčiai 2,782 km. Eismo intensyvumo skaitiklis (II tipas)	8.833,92
2014-0674/85	Kelio Nr. 4524 Tauragė-Norkaičiai 3,630 km. Eismo intensyvumo skaitiklis (II tipas)	8.833,92
2014-0548/7	K. Nr. 4525 Baltrušaičiai-Drūtaviškiai ruože 1,02-1,12 km plieninių apsauginių atitvarų sistemų įrengimas (k.p, d.p)	15.847,43
2014-0674/86	Kelio Nr. 4526 Lauksargiai-Aukštvilčiai 0,969 km. Eismo intensyvumo skaitiklis (II tipas)	8.833,92
2015-0195/170	Kelio [4532 - Griežpelkiai I-Vilkyškiai]ruože	276,52

	3,661-3,823 km apsauginių atitvarų projektavimas ir įrengimas Kelių tiesimo (rekonstrukcijos) techninė kontrolė, spec. tyrimai ir lab.darbai	
2015-0337/4	K. Nr.4532 Griežpelkiai I-Vilkyškiai ruože 3,661-3,823 km apsauginių atitvarų projektavimas ir įrengimas	21.424,71
2002-361a/1 2006-0680/1 2003-1120/1 2005-0903/a/2 2004-0811/1 2010-0658/1 2012-0124/1 2013-0683/1 2006-0361/a/ž/1 2003-1120/ž1/1 2003-1120/ž2/1 2003-1120/ž3/1 2003-1120/ž15/1 2003-1120/ž12/1 2003-120/ž13/1 2011-0006/žr/1 2011-0001/ž/1 2015-0001/RC/22	Valstybinės reikšmės rajoninio kelio Nr. 4229 Vilyškiai–Bitėnai–Panemunė rekonstravimo parengiamieji darbai	34.383,68
	Iš viso	16.956.029,44

Direktorius



Egidijus Skrodenis

**IŠ KELIŲ PRIEŽIŪROS IR PLĖTROS PROGRAMOS FINANSAVIMO SĄMATOJE  
NUMATYTŲ LĖŠŲ IR EUROPOS SĄJUNGOS FINANSINĖS PARAMOS LĖŠŲ ATLIKTŲ  
VALSTYBĖS ĮMONĖS „TELŠIŲ REGIONO KELIAI“ VALDOMOS INFRASTRUKTŪROS  
VERTE DIDINANČIŲ DARBŲ SĄRAŠAS**

Sutarties Nr.	Iš Kelių priežiūros ir plėtros programos finansavimo sąmatoje numatytų lėšų ir Europos Sąjungos finansinės paramos lėšų atliktų valstybės įmonės „Telšių regiono keliai“ valdomos infrastruktūros vertę didinančių darbų pavadinimas	Iš Kelių priežiūros ir plėtros programos finansavimo sąmatoje numatytų lėšų ir Europos Sąjungos finansinės paramos lėšų atliktų valstybės įmonės „Telšių regiono keliai“ valdomos infrastruktūros vertę didinančių darbų vertė, eurai
2014-0575/3	K. Nr.A11 Šiauliai-Palanga ruože 51,970-106,077 km apsauginių atitvarų įrengimas	68.907,02
2014-0575/4	K. Nr.A11 Šiauliai-Palanga ruože 108,8-110,87 km kelio ženklų įrengimas	6.026,80
2014-0770/102	K. Nr. A11 Šiauliai-Palanga ruožuose 55,598; 57,216; 61,173; 75,159; 78,936; 96,732; 100,56 km "Stop" ženklų įrengimas	5.831,64
2015-0195/432	Kelio [A11 - Šiauliai-Palanga]ruožuose 55,598; 57,216; 61,173; 75,159; 78,936; 96,732; 100,56 km "Stop" ženklų įrengimas Kelių tiesimo (rekonstrukcijos) techninė kontrolė, spec. tyrimai ir lab.darbai	41,14
2014-0575/10	K. Nr.155 Kuršėnai-Mažeikiai ruože 50,186-51,286 km kelio horizontalus ženklavimas (triukšmo juostų įrengimas)	11.422,80
2015-0037/7	K. Nr.155 Kuršėnai-Mažeikiai ruože 48,609-49,446 km eismo krypčių perorganizavimo projektavimas ir įrengimas	17.807,08
2015-0195/517	Kelio [155 - Kuršėnai-Mažeikiai]ruože 50,186-51,286 km kelio horizontalus ženklavimas (triukšmo juostų įrengimas) Kelių tiesimo (rekonstrukcijos) techninė kontrolė, spec. tyrimai ir lab.darbai	89,09
2014-0770/103	K. Nr. 160 Telšiai-Varniai-Laukuva ruožuose 12,645; 23,298 ir 31,58 km "Stop" ženklų įrengimas	1.999,57
2015-0037/1	K. Nr.160 Telšiai-Varniai-Laukuva ruože 31,053-31,359 km miesto vartų projektavimas ir įrengimas	41.550,49
2015-0195/433	Kelio [160 - Telšiai-Varniai-Laukuva] ruožuose 12,645; 23,298 ir 31,58 km "Stop" ženklų įrengimas Kelių tiesimo (rekonstrukcijos) techninė kontrolė, spec. tyrimai ir lab.darbai	13,96
2015-0195/82	Kelio [160 - Telšiai-Varniai-Laukuva]ruožų nuo 19,596 iki 19,62 km ir nuo 24,1 iki 27,5 km paviršiaus apdaro įrengimas Kelių tiesimo (rekonstrukcijos) techninė	4.663,65



	kontrolė, spec. tyrimai ir lab.darbai	
2015-0196/1	Kelio Nr.160 Telšiai-Varniai-Laukuva ruožų nuo 19,596 iki 19,62 km ir nuo 24,1 iki 27,5 km Paviršiaus apdaro įrengimas	392.993,15
2014-0770/104	K. Nr. 161 Telšiai-Seda ruožuose 6,45; 9,174 km "Stop" ženklų įrengimas	1.420,73
2015-0195/434	Kelio [161 - Telšiai-Seda] ruožuose 6,45; 9,174 km "Stop" ženklų įrengimas Kelių tiesimo (rekonstrukcijos) techninė kontrolė, spec. tyrimai ir lab.darbai	9,99
2015-0037/3	K. Nr.163 Ežerė*-Mažeikiai ruože 9,16 km sankryžoje su K. Nr. 170 Mažeikiai-Skuodas tvorelės pėsčiųjų ir dviračių eismui reguliuoti, kelio ženklų ir horizontalaus ženklinimo įrengimas	7.786,78
2014-0007/L/1	K. Nr.164 Mažeikiai-Plungė-Tauragė ruože 53,85-54,30 km sankryžai su K. Nr.3201 Truikiai-Prūsaliai leidimas rekonstruoti techn. projekto koregav.	144,81
2014-0575/9	K. Nr.164 Mažeikiai-Plungė-Tauragė ruože 7,226-7,622 km sankryža su K. Nr. 4604 Anulynas-Tirkšliai greitį mažinančių saulelių beir kelio ženklų įrengimas	12.487,60
2014-0770/105	K. Nr. 164 Mažeikiai-Plungė-Tauragė ruožuose 6,652; 7,287; 26,318; 48,192; 57,552 ir 70,032 km "Stop" ženklų įrengimas	3.737,26
2015-0002/Akt/1	K. Nr.164 Mažeikiai-Plungė-Tauragė ruože 74,52-75,235 km PDT tiesimas, už statybos pabaigimo akto išdavimą	50,00
2015-0026/1	K. Nr. 164 Mažeikiai-Plungė-Tauragė ruože 74,520-75,235 km PDT tiesimo techninis projektas	174.784,50
2015-0037/2	K. Nr.164 Mažeikiai-Plungė-Tauragė ruože 34,357-34,571; 34,964-35,172 km apsauginių atitvarų projektavimas ir įrengimas	60.508,86
2015-0195/310	Kelio [164 - Mažeikiai-Plungė-Tauragė]ruože 7,226-7,622 km sankryža su K. Nr. 4604 Anulynas-Tirkšliai greitį mažinančių saulelių beir kelio ženklų įrengimas Kelių tiesimo (rekonstrukcijos) techninė kontrolė, spec. tyrimai ir lab.darbai	97,40
2015-0195/435	Kelio [164 - Mažeikiai-Plungė-Tauragė]ruožuose 6,652; 7,287; 26,318; 48,192; 57,552 ir 70,032 km "Stop" ženklų įrengimas Kelių tiesimo (rekonstrukcijos) techninė kontrolė, spec. tyrimai ir lab.darbai	25,89
2015-0195/80	Kelio [164 - Mažeikiai-Plungė-Tauragė]ruože 74,520-75,235 km PDT tiesimo techninis projektas Kelių tiesimo (rekonstrukcijos) techninė kontrolė, spec. tyrimai ir lab.darbai	2.999,29
2015-0801/1	Kelyje Nr. 164 Mažeikiai-Plungė-Tauragė 22,087 km esančioje poilsio aikštelėje stebėjimo sistemos bei pusiau požeminių buitinių atliekų konteinerių projektavimas ir įrengimas	30.991,46
2014-0770/106	K. Nr. 166 Plungė-Vėžaičiai ruožuose 8,44; 16,878 ir 19,015 km "Stop" ženklų įrengimas	2.154,81
2015-0195/137	Kelio [166 - Plungė-Vėžaičiai]ruožo nuo 0,13 iki 2,52 km 2.1.1 - Paviršiaus apdaro įrengimas Kelių tiesimo	2.270,90

	(rekonstrukcijos) techninė kontrolė, spec. tyrimai ir lab.darbai	
2015-0195/436	Kelio [166 - Plungė-Vėžaičiai]ruožuose 8,44; 16,878 ir 19,015 km "Stop" ženklų įrengimas Kelių tiesimo (rekonstrukcijos) techninė kontrolė, spec. tyrimai ir lab.darbai	15,17
2015-0197/1	Kelio Nr.166 Plungė-Vėžaičiai ruožo nuo 0,13 iki 2,52 km Paviršiaus apdaro įrengimas	113.999,19
2011-0372/2	Tilto per Upyną valstybinės reikšmės krašto kelio Nr. 194 Užventis-Tryškiai-Viekšniai 22,9 km pakloto, perdangos ir atramų konstrukcijų projektavimas	13.901,61
2013-0724/4	Kelio Nr. 194 Užventis-Tryškiai-Viekšniai 22,90 km tilto per Upyną kapitalinio remonto techninio projekto ekspertizė.	1.013,67
2014-0040/3	Tilto per Upyną kelio Nr. 194 Užventis-Tryškiai-Viekšniai 22,9 km kapitalinio remonto techninio projekto koregavimas.	12.349,51
2014-0367/2	Kelio Nr. 194 Užventis-Tryškiai-Viekšniai 22,90 km tilto per Upyną kapitalinio remonto techninio projekto ekspertizė.	1.930,32
2014-0592/1	Tilto valstybinės reikšmės krašto kelio Nr.194 Užventis-Tryškiai-Viekšniai 22,9 km kapitalinis remontas 2.3 - Tiltams, viadukams,estakadoms ir tuneliams statyti, rekonstruoti ir taisyti (remontuoti)	260.601,25
2014-0592/s/1	Susitarimas prie 2014 m. rugsėjo 17 d. pirkimo sutarties Nr. S-592 (Tilto per Upyną kelio Nr.194 Užventis-Tryškiai-Viekšniai 22,9 km kapitalinis r	14.618,66
2015-0035/1	Tilto per Upyną kelio Nr. 194 Užventis-Tryškiai-Viekšniai 22,9 km kapitalinio remonto projekto vykdymo priežiūra	1.042,40
2015-0195/81	Kelio [194 - Užventis-Tryškiai-Viekšniai]22,9 km tilto kapitalinis remontas Kelių tiesimo (rekonstrukcijos) techninė kontrolė, spec. tyrimai ir lab.darbai	3.040,59
2015-0751/1	K. Nr. 197 Kryžkalis-Rietavas-Vėžaičiai ruože 55,496-56,151 PDT projektavimas ir	173.852,80
2015-0195/305	Kelio [204 - Mažeikių aplinkkelis]ruožo nuo 0,173 iki 8,4 km paviršiaus apdaro įrengimas Kelių tiesimo (rekonstrukcijos) techninė kontrolė, spec. tyrimai ir lab.darbai	2.542,72
2015-0198/1	Kelio Nr.204 Mažeikių aplinkkelis ruožo nuo 0,173 iki 8,4 km Paviršiaus apdaro įrengimas	325.989,75
2014-0575/2	K. Nr.207 Seda-Židikai ruože 1,273-1,550 km greičio mažinimo karnelių ir pėsčiųjų perėjos įrengimas	9.288,65
2015-0195/309	Kelio [207 - Seda-Židikai]ruože 1,273-1,550 km greičio mažinimo karnelių ir pėsčiųjų perėjos įrengimas Kelių tiesimo (rekonstrukcijos) techninė kontrolė, spec. tyrimai ir lab.darbai	72,45
2015-1010/1	Autopaviljono įrengimas rajoninio kelio Nr. 2701 Seda-Pašilė-Ylakiai 5,791 km k.p.	7.354,00
2014-0770/110	K. Nr. 2704 Seda-Barstyčiai-Salantai ruože 0,01 km "Stop" ženklų įrengimas	361,76
2015-0195/440	Kelio [2704 - Seda-Barstyčiai-Salantai]ruože 0,01 km "Stop" ženklų įrengimas Kelių tiesimo	2,27


	(rekonstrukcijos) techninė kontrolė, spec. tyrimai ir lab.darbai	
2014-0609/1	Kelio Nr. 2707 Žiogaičiai-Purvėnai ruožo 0,6-4,81 km bituminės dangos įrengimo projektavimas, projekto vykdymo priežiūra ir darbų atlikimas	1.565.331,32
2014-0609/s1/1	Susitarimas dėl papildomų darbų Nr.1 prie 2014-09-23 sutarties Nr.609	142.716,70
2014-0722/1	Kelio Nr. 2707 Žiogaičiai-Purvėnai ruožo nuo 0,60 iki 4,81 km kapitalinio remonto, įrengiant bituminę dangą techninio darbo projekto ekspertizė	1.513,26
2015-0195/17	Kelio [2707 - Žiogaičiai-Purvėnai] ruožo 0,6-4,81 km bituminės dangos įrengimo projektavimas, projekto vykdymo priežiūra ir darbų atlikimas Kelių tiesimo (rekonstrukcijos) techninė kontrolė, spec. tyrimai ir lab.darbai	14.758,88
2014-0006/TRK/2	Kelio Nr. 2711 Reivyčiai-Leckava ruožo 0-1,99 km rekonstravimas. Už statybą leidžiančio dokumento gavimą	144,81
2015-0682/1	Kelio Nr. 2720 Privažiuojamasis kelias prie Nausodės nuo kelio Nr. 164 Mažeikiai-Plungė-Tauragė ruožo nuo 3,35 iki 4,40 km paprastas remontas – žvyro dangos stiprinimas	42.160,16
2014-0609/2	Kelio Nr. 2724 Privažiuojamasis kelias prie Purvėnų nuo kelio Žiogaičiai-Purvėnai ruožo 0-1,1 km kapitalinio remonto projektavimas, projekto vykdymo priežiūra ir darbų atlikimas	342.395,16
2015-0004/terk/1	Kelio Nr. 2724 Privažiuojamasis kelias prie Purvėnų nuo kelio Žiogaičiai-Purvėnai ruožo nuo 0 iki 1,1 km kapitalinis remontas. Už rašytinio pritarimo išdavimą.	28,96
2015-0195/254	Kelio [2724 privaž. kelias prie Purvėnų nuo kelio Žiogaičiai-Purvėnai]ruožo 0-1,1 km kapitalinio remonto projektavimas, projekto vykdymo priežiūra ir darbų atlikimas Kelių tiesimo (rekonstrukcijos) techninė kontrolė, spec. tyrimai ir lab.darbai	3.928,85
2015-0305/1	Valstybinės reikšmės rajoninio kelio Nr. 2724 Privažiuojamasis kelias prie Purvėnų nuo kelio Žiogaičiai-Purvėnai ruožo nuo 0,0 iki 1,10 km kapitalinio remonto techninio darbo projekto	692,00
2014-0575/5	K. Nr.3202 Paušniai-Plateliai ruože 0-10,16 km kelio ženklų įrengimas	14.995,93
2015-0195/135	Kelio [3202 - Paušniai-Plateliai]ruože 0-10,16 km kelio ženklų įrengimas Kelių tiesimo (rekonstrukcijos) techninė kontrolė, spec. tyrimai ir lab.darbai	116,97
2014-0575/6	K. Nr.3205 Plungė-Žlibinai-Žarėnai ruože 0,810-7,460 km trapecinio greitį mažinančio kalnelio ir kelio ženklų įrengimas	11.106,74
2015-0195/134	Kelio [3205 - Plungė-Žlibinai-Žarėnai]ruože 0,810-7,460 km trapecinio greitį mažinančio kalnelio ir kelio ženklų įrengimas Kelių tiesimo (rekonstrukcijos) techninė kontrolė, spec. tyrimai ir lab.darbai	86,64
2014-0674/58	Kelio Nr.3206 Plungė-Medingėnai 12,165 km. Eismo intensyvumo skaitiklis (II tipas)	8.833,92

2014-0770/107	K. Nr. 3206 Plungė–Medingėnai ruože 15,579 km "Stop" ženklų įrengimas	716,24
2015-0195/437	Kelio [3206 - Plungė–Medingėnai] ruože 15,579 km "Stop" ženklų įrengimas Kelių tiesimo (rekonstrukcijos) techninė kontrolė, spec. tyrimai ir lab.darbai	5,05
2015-0716/1	Kelio Nr. 3208 Rietavas–Lioliai–Mažieji Mostaičiai ruožo nuo 0,26 iki 0,34 km taisymo, sutvarkant paviršinio vandens nuleidimą nuo asfalto dangos, projektavimas ir darbų atlikimas	133.799,38
2014-0575/8	K. Nr.3210 Žemaičių Kalvarija–Gegrėnai–Medsėdžiai ruože 0,46-14,100 km kelio ženklų įrengimas	21.894,99
2015-0004/terk/2	Kelio Nr. 3210 Žemaičių Kalvarija–Gegrėnai–Medsėdžiai ruožo nuo 7,7 iki 8,7 km kapitalinis remontas. Už deklaracijos apie statybos užbaigimą išdavimą.	14,00
2015-0195/518	Kelio [3210 - Žemaičių Kalvarija–Gegrėnai–Medsėdžiai] ruožo 7,77–8,7 km kapitalinio remonto projektavimas ir darbų atlikimas Kelių tiesimo (rekonstrukcijos) techninė kontrolė, spec. tyrimai ir lab.darbai	2.254,47
2015-0575/1	Kelio Nr. 3210 Žemaičių Kalvarija–Gegrėnai–Medsėdžiai ruožo 7,77–8,7 km kapitalinio remonto projektavimas ir darbų atlikimas.	175.208,00
2015-0679/1	Valstybinės reikšmės rajoninio kelio Nr. 3210 Žemaičių Kalvarija–Gegrėnai–Medsėdžiai ruožo nuo 7,770 iki 8,700 km kapitalinio remonto techninio darbo projekto ekspertizė	491,00
2015-0681/1	Kelio Nr. 3211 Mardosai–Karklėnai–Šiemuliai ruožo nuo 3,855 iki 5,455 km paprastas remontas – žvyro dangos stiprinimas	60.100,69
2014-0575/1	K. Nr.3216 Liepgiriai–Šateikiai–Gintališkė ruože 7,395-7,570 km greitį mažinančių kalnelių ir kelio ženklų įrengimas	5.845,94
2015-0195/308	Kelio [3216 - Liepgiriai–Šateikiai–Gintališkė]ruože 7,395-7,570 km greitį mažinančių kalnelių ir kelio ženklų įrengimas Kelių tiesimo (rekonstrukcijos) techninė kontrolė, spec. tyrimai ir lab.darbai	45,59
2015-0692/1	Pralaidos valstybinės reikšmės rajoninio kelio Nr. 3220 Jogaudai–Grumbliai 3,4 km projektavimas ir remontas.	173.002,17
2015-0195/657	Kelio [3231 - Privažiuojamasis kelias prie Gedikėnų nuo kelio Narbutiškė–Akmenskynė]0,123 km autopaviljono ir perono remonto darbai Medingėnų gyvenvietėje Kelių tiesimo (rekonstrukcijos) techninė kontrolė, spec. tyrimai ir lab.darbai	53,75
2015-0439/1	Autopaviljono ir perono remonto darbai Medingėnų gyvenvietėje, privažiuojamajame kelyje Nr. 3231 prie Gedikėnų nuo kelio Narbutiškė- Akmenskynė 0,123 km	6.890,93
2015-0037/4	K. Nr.4601 Telšiai–Žarėnai–Tverai–Laukuva ruože 9,3-9,85 km kelio ženklų projektavimas ir įrengimas	754,84
2014-0535/2	Kelio Nr. 4603 Telšiai–Alsėdžiai–Barstyčiai–Skuodas ruožo 6,7-8,8 km kapitalinio remonto (bituminės dangos įrengimo) projektavimas, techninio darbo projekto vykdymo priežiūra ir darbų atlikimas	314.973,13

2014-0535/4	Kelio Nr. 4603 Telšiai–Alsėdžiai–Barstyčiai–Skuodas ruožo 6,7-8,8 km kapitalinio remonto (bituminės dangos įrengimo) projektavimas, techninio darbo projekto vykdymo priežiūra ir darbų atlikimas	2.784,82
2014-0770/108	K. Nr. 4603 Telšiai–Alsėdžiai–Barstyčiai–Skuodas ruože 14,419 km "Stop" ženklų įrengimas	314,73
2014-0770/111	K. Nr. 4603 Telšiai–Alsėdžiai–Barstyčiai–Skuodas ruože 2,104 km "Stop" ženklų įrengimas	692,79
2015-0037/6	K. Nr. 4603 Telšiai–Alsėdžiai–Barstyčiai–Skuodas ruože 14,490-14,600 km sankryžoje su K. Nr. 2302 Salantai–Plateliai–Alsėdžiai eismo perorganizavimo projektavimas ir įrengimas	6.040,07
2015-0195/438	Kelio [4603 - Telšiai–Alsėdžiai–Barstyčiai–Skuodas]ruože 14,419 km "Stop" ženklų įrengimas Kelių tiesimo (rekonstrukcijos) techninė kontrolė, spec. tyrimai ir lab.darbai	2,46
2015-0195/441	Kelio [4603 - Telšiai–Alsėdžiai–Barstyčiai–Skuodas] ruože 2,104 km "Stop" ženklų įrengimas Kelių tiesimo (rekonstrukcijos) techninė kontrolė, spec. tyrimai ir lab.darbai	4,32
2014-0770/109	K. Nr. 4604 Anulynas–Tirkšliai ruože 11,814 km "Stop" ženklų įrengimas	536,05
2015-0195/439	Kelio [4604 - Anulynas–Tirkšliai]ruože 11,814 km "Stop" ženklų įrengimas Kelių tiesimo (rekonstrukcijos) techninė kontrolė, spec. tyrimai ir lab.darbai	3,64
2015-0044/1	Autopaviljono ir perono įrengimas valstybinės reikšmės rajoniniame kelyje Nr. 4609 Janapolė–Pavandenė–Žiogė 11,6 km	9.889,94
2015-0195/138	Kelio [4609 - Janapolė–Pavandenė–Žiogė] 11,6 km autopaviljono ir perono įrengimas Kelių tiesimo (rekonstrukcijos) techninė kontrolė, spec. tyrimai ir lab.darbai	77,14
2015-1011/1	Autobusų sustojimo aikštelės remontas ir autopapaviljono įrengimas kelio Nr. 4613 Eigirdžiai–Mitkaičiai–Pievėnai 19,110 km k.p.	11.625,00
2014-0575/7	K. Nr. 4614 Žarėnai–Lieplaukė–Alsėdžiai ruože 20,460-1,280 km kelio ženklų įrengimas	1.793,09
2015-0195/83	Kelio [4614 - Žarėnai–Lieplaukė–Alsėdžiai]ruože 20,460-21,280 km kelio ženklų įrengimas Kelių tiesimo (rekonstrukcijos) techninė kontrolė, spec. tyrimai ir lab.darbai	13,99
2015-1012/1	Autobusų sustojimo aikštelės remonto ir autopaviljono įrengimo privažiuojamojo kelio prie Germanto ežero nuo kelio Telšiai–Alsėdžiai–Barstyčiai–Skuodas Nr.4615 0,54 kmk.p. darbai	13.304,00
2015-0680/1	Kelio Nr. 4617 Varniai–Karklėnai–Pašilė–Vejos ruožo nuo 5,000 iki 5,800 km paprastas remontas – žvyro dangos stiprinimas	36.505,98
2014-0701/1	K. Nr. 4635 Privažiuojamasis kelias prie Degaičių nuo kelio Šiauliai–Palanga ruože 1,444-1,990 km PDT projektavimo ir tiesimo techninis projektas	174.380,21
2015-0037/5	K. Nr. 4636 Privažiuojamasis kelias prie Telšių nuo	39.251,88

	kelio Telšiai-Varniai-Laukuva ruože 2,900 km eismo saugumo priemonių trišalėje sankryžoje projektavimas ir įrengimas	
	Iš viso	5.134.874,02

Direktorius



Egidijus Skrodenis

**IŠ KELIŲ PRIEŽIŪROS IR PLĖTROS PROGRAMOS FINANSAVIMO ŠAMATOJE  
NUMATYTŲ LĖŠŲ IR EUROPOS SĄJUNGOS FINANSINĖS PARAMOS LĖŠŲ ATLIKTŲ  
VALSTYBĖS ĮMONĖS „ŠIAULIŲ REGIONO KELIAI“ VALDOMOS  
INFRASTRUKTŪROS VERTĘ DIDINANČIŲ DARBŲ SĄRAŠAS**

Sutarties Nr.	Iš Kelių priežiūros ir plėtros programos finansavimo šamatoje numatytų lėšų ir Europos Sąjungos finansinės paramos lėšų atliktų valstybės įmonės „Šiaulių regiono keliai“ valdomos infrastruktūros vertę didinančių darbų pavadinimas	Iš Kelių priežiūros ir plėtros programos finansavimo šamatoje numatytų lėšų ir Europos Sąjungos finansinės paramos lėšų atliktų valstybės įmonės „Šiaulių regiono keliai“ valdomos infrastruktūros vertę didinančių darbų vertė, eurai
2014-0621/1	K. A9 Panevėžys-Šiauliai ruože 55,26 km esančioje sankryžoje su Radviliškio miesto M. Mažvydo gatve šveisoforinio valdymo įrengimo techninis projektas	170.033,51
2014-0648/1	K. Nr.A9 Panevėžys-Šiauliai ruože 42,61-43,03 km apskritiminės formos kalnelių, triukšmo juostų grupių įrengimas	2.892,09
2014-0648/17	K. Nr.A9 Panevėžys-Šiauliai ruože 27,900-34,150 km kelio ženklų Nr. 325 ir Nr. 326 įrengimas	1.313,18
2014-0674/69	Kelio Nr.A9 Panevėžys-Šiauliai 44,829 km. Eismo intensyvumo skaitiklis (I tipas)	16.290,29
2014-0674/70	Kelio Nr.A9 Panevėžys-Šiauliai 75,137 km. Eismo intensyvumo skaitiklis (I tipas)	14.518,59
2014-0770/45	K. Nr. A9 Panevėžys-Šiauliai]ruože 47,33 km "Stop" ženklų įrengimas	775,11
2015-0001/RC/19	Atlyginimas už suteiktų valstybės žemės sklypo panaudos sutarčių išregistravimą iš NT registro (A9 Panevėžys-Šiauliai 66,5-75,43 km ruožui rekonstruoti) sklypų registro Nr. 44/1404614, 44/1404615, 44/1376102, 44/1404608, 44/1375977,44/1411779	62,64
2015-0195/165	Kelio [A9 - Panevėžys-Šiauliai]ruože 27,900-34,150 km kelio ženklų Nr. 325 ir Nr. 326 įrengimas Kelių tiesimo (rekonstrukcijos) techninė kontrolė, spec. tyrimai ir lab.darbai	9,85
2015-0195/344	Kelio [A9 - Panevėžys-Šiauliai]ruože 47,33 km "Stop" ženklų įrengimas Kelių tiesimo (rekonstrukcijos) techninė kontrolė, spec. tyrimai ir lab.darbai	5,51
2015-0195/556	Kelio [A9 - Panevėžys-Šiauliai]ruože 42,61-43,03 km apskritiminės formos kalnelių, triukšmo juostų grupių įrengimas Kelių tiesimo (rekonstrukcijos) techninė kontrolė, spec. tyrimai ir lab.darbai	21,70
2015-0195/655	Kelio [A9 - Panevėžys-Šiauliai]ruože 55,26 km esančioje sankryžoje su Radviliškio miesto M. Mažvydo gatve šveisoforinio valdymo įrengimo	1.326,26

	techninis projektas Kelių tiesimo (rekonstrukcijos) techninė kontrolė, spec. tyrimai ir lab.darbai	
2015-0768/1	Apšvietimo tinklų poilsio aikštelėje kelio A9 Panevėžys-Šiauliai 59 km įrengimo ir projektavimo	11.055,13
2015-0795/1	Kelio A9 Panevėžys-Šiauliai ruožo nuo 41,50 iki 55,20 km asfalto dangos paprastojo remonto projektavimas, projekto vykdymo priežiūra ir darbų atlikimas	4.475.000,00
2015-0795/s1/1	Susitarimas dėl papildomų darbų Nr.1 prie 2015-09-07 sutarties Nr.795	16.413,23
2011-0725/1	Kelio Nr. A11 Šiauliai-Palanga ruožo nuo 5,49 iki 16,93 km rekonstravimo projekto parengimas	331.282,28
2012-0915/1	Kelio A11Šiauliai-Palanga ruožo nuo 5,49 iki 16,30 km rekonstravimo projekto koregavimas	87.607,49
2013-0646/1	Kelio A11 Šiauliai-Palanga ruožo nuo 5,49 iki 16,30km rekonstravimo techninio darbo projekto ekspertizė	9.618,57
2014-0006/ŠRK/1	Kelio Nr. A11 Šiauliai-Palanga ruožo 5,49- 16,3 km rekonstravimas. Už statybos leidimo išdavimą	144,81
2014-0521/1	K. A11 ruože 3,708-4,480 PDT tiesimo techninis projektas	175.044,89
2014-0540/021/1	Kelio Nr.A11 Šiauliai-Palanga ruožo nuo 5,49 iki 16,30 km rekonstrukcija 2.4.52 - Transeur. tinklo kelio E272 (Vilnius - Panevėžys - Šiauliai - Palanga) plėtra. Dangos rekonstr. Kelio A11 Šiauliai-Palanga ruožo nuo 5,49 iki 16,30 km rekonstr. (Sandor	24.974.486,27
2014-0540/021/2	Kelio Nr.A11 Šiauliai-Palanga ruožo nuo 5,49 iki 16,30 2.4.54 - TE. tinklo kelio E272 ruožo nuo 5,49 iki 16,30 km dangos rekonstravimas	0,00
2014-0540/1/021/1	Kelio Nr.A11 Šiauliai-Palanga ruožo nuo 5,49 iki 16,30 km rekonstrukcija 2.4.52 - Transeur. tinklo kelio E272 (Vilnius - Panevėžys - Šiauliai - Palanga) plėtra. Dangos rekonstr. Kelio A11 Šiauliai-Palanga ruožo nuo 5,49 iki 16,30 km rekonstr. (Sandor	504.431,94
2014-0549/1	Kelio A11 Šiauliai-Palanga ruožo nuo 5,49 iki 16,30 km rekonstravimo pagal projektą „Transeuropinio tinklo kelio E272 (Vilnius-Panevėžys-Šiauliai-Palanga) plėtra. Dangos rekonstravimo III etapas“ statybos darbų techninė priežiūra 2.7.4.52 - Trans. ti	311.753,02
2014-0615/1	Transeuropinio tinklo kelio A272 Vilnius-Panevėžys-Šiauliai-Palanga plėtra. Dangos rekonstravimo III etapas. Kelio A11 Šiauliai-Palanga ruožo nuo 5,49 iki 16,30 km rekonstravimas. Projekto vykdymo priežiūra	97.889,03
2014-0648/18	K. Nr.A11 Šiauliai-Palanga ruože 2,8-44,050 km kelio ženklų Nr. 325 ir Nr. 326 įrengimas	2.172,40
2014-0695/1	Kelio Nr.A11 Šiauliai-Palanga 40,328 km Greičio valdymo ir įspėjimo sistemų įrengimas	67.120,74
2014-0770/47	K. Nr. A11 Šiauliai-Palanga ruože 38,98 km km "Stop" ženklų įrengimas	1.413,02
2015-0004/šrk/1	Kelio A11 Šiauliai-Palanga ruožo 5,49-16,30 km rekonstravimas. Už statybos užbaigimo akto išdavimą.	60,00



2015-0195/332	Kelio [A11 - Šiauliai-Palanga]ruože 38,98 km km "Stop" ženklų įrengimas Kelių tiesimo (rekonstrukcijos) techninė kontrolė, spec. tyrimai ir lab.darbai	9,93
2015-0195/54	Kelio [A11 - Šiauliai-Palanga]ruože 3,708-4,480 pėsčiųjų ir dviračių tako tiesimo techninis projektas Kelių tiesimo (rekonstrukcijos) techninė kontrolė, spec. tyrimai ir lab.darbai	4.061,72
2015-0195/650	Kelio [A11 - Šiauliai-Palanga]ruože 2,8-44,050 km kelio ženklų Nr. 325 ir Nr. 326 įrengimas Kelių tiesimo (rekonstrukcijos) techninė kontrolė, spec. tyrimai ir lab.darbai	16,29
2014-0704/1	Viaduko valstybinės reikšmės magistralinio kelio A12 Ryga*-Šiauliai-Tauragė-*Kaliningradas ruožo 94,865 km projektavimas ir remontas	27.209,41
2014-0770/38	K. Nr. A12 Ryga*-Šiauliai-Tauragė-*Kaliningradas ruožuose 20,67 ; 22,73; 25,54 km "Stop" ženklų įrengimas	2.387,44
2014-0770/52	K. Nr. A12 Ryga*-Šiauliai-Tauragė-*Kaliningradas 34,97 km "Stop" ženklų įrengimas	1.004,57
2015-0195/167	Kelio [A12 - Ryga*-Šiauliai-Tauragė-*Kaliningradas]ruožo 94,865 km viaduko projektavimas ir remontas Kelių tiesimo (rekonstrukcijos) techninė kontrolė, spec. tyrimai ir lab.darbai	32,98
2015-0195/337	Kelio [A12 - Ryga*-Šiauliai-Tauragė-*Kaliningradas]ruože 34,97 km "Stop" ženklų įrengimas Kelių tiesimo (rekonstrukcijos) techninė kontrolė, spec. tyrimai ir lab.darbai	5,12
2015-0195/346	Kelio [A12 - Ryga*-Šiauliai-Tauragė-*Kaliningradas]ruožuose 20,67 ; 22,73; 25,54 km "Stop" ženklų įrengimas Kelių tiesimo (rekonstrukcijos) techninė kontrolė, spec. tyrimai ir lab.darbai	18,62
2015-0195/565	Kelio [A12 - Ryga*-Šiauliai-Tauragė-*Kaliningradas]ruože 62,5 km esančios pėsčiųjų perėjos rekonstravimo į šviesoforu reguliuojamą, techninis projektas Kelių tiesimo (rekonstrukcijos) techninė kontrolė, spec. tyrimai ir lab.darbai	1.341,38
2015-0313/1	K. A12 Ryga-Šiauliai-Tauragė-Kaliningradas ruože 62,5 km esančios pėsčiųjų perėjos rekonstravimo į šviesoforu reguliuojamą, techninis projektas	171.971,25
2015-0911/1	Biotualetų įrengimas valstybinės reikšmės magistraliniame kelyje A12 Ryga-Šiauliai-Tauragė-Kaliningradas 76,995 km(kairė pusė) esančioje poilsio aikštelėje	3.395,09
2014-0770/46	K. Nr. 144 Jonava-Kėdainiai-Šeduva ruože 74,88 km "Stop" ženklų įrengimas	717,45
2015-0147/1	Kelio Nr.144 Jonava-Kėdainiai-Šeduva ruožo nuo 63,5 iki 64,7 km Paviršiaus apdaro įrengimas	79.358,76
2015-0195/345	Kelio [144 - Jonava-Kėdainiai-Šeduva]ruože 74,88 km "Stop" ženklų įrengimas Kelių tiesimo (rekonstrukcijos) techninė kontrolė, spec. tyrimai ir	5,06

	lab.darbai	
2015-0195/9	Kelio [144 - Jonava-Kėdainiai-Šeduva] ruožo nuo 63,5 iki 64,7 km paviršiaus apdaro įrengimas Kelių tiesimo (rekonstrukcijos) techninė kontrolė, spec. tyrimai ir lab.darbai	3.000,69
2014-0770/42	K. Nr. 149 Smilgiai-Pakruojis ruože 15,28 km "Stop" ženklų įrengimas	725,83
2015-0195/341	Kelio [149 - Smilgiai-Pakruojis]ruože 15,28 km "Stop" ženklų įrengimas Kelių tiesimo (rekonstrukcijos) techninė kontrolė, spec. tyrimai ir lab.darbai	5,12
2014-0770/50	K. Nr. 150 Šiauliai-Pakruojis-Pasvalys ruožo nuo 1,63 km "Stop" ženklų įrengimas	673,41
2015-0195/335	Kelio [150 - Šiauliai-Pakruojis-Pasvalys]ruožo nuo 1,63 km "Stop" ženklų įrengimas Kelių tiesimo (rekonstrukcijos) techninė kontrolė, spec. tyrimai ir lab.darbai	4,71
2014-0648/19	K. Nr.151 Pakruojis-Linkuva ruože 7,798-8,741 km trapecinės formos iškiliosios pėsčiųjų perėjos, triukšmo juostų grupių įrengimas	7.603,33
2014-0770/40	K. Nr. 151 Pakruojis-Linkuva ruože 15,32 km "Stop" ženklų įrengimas	360,81
2015-0146/1	Kelio Nr.151 Pakruojis-Linkuva ruožo nuo 11,95 iki 14,91 km Paviršiaus apdaro įrengimas	209.288,10
2015-0195/13	Kelio [151 - Pakruojis-Linkuva]ruožo nuo 11,95 iki 14,91 km paviršiaus apdaro įrengimas Kelių tiesimo (rekonstrukcijos) techninė kontrolė, spec. tyrimai ir lab.darbai	5.192,75
2015-0195/339	Kelio [151 - Pakruojis-Linkuva]ruože 15,32 km "Stop" ženklų įrengimas Kelių tiesimo(rekonstrukcijos) techninė kontrolė, spec. tyrimai ir lab.darbai	2,27
2015-0195/557	Kelio [151 - Pakruojis-Linkuva]ruože 7,798-8,741 km trapecinės formos iškiliosios pėsčiųjų perėjos, triukšmo juostų grupių įrengimas Kelių tiesimo (rekonstrukcijos) techninė kontrolė, spec. tyrimai ir lab.darbai	490,21
2014-0770/39	K. Nr. 153 [oniškis-Žagarė-Naujoji Akmenė ruože 7,64 km "Stop" ženklų įrengimas	717,45
2015-0195/338	Kelio [153 - Joniškis-Žagarė-Naujoji Akmenė]ruože 7,64 km "Stop" ženklų įrengimas Kelių tiesimo (rekonstrukcijos) techninė kontrolė, spec. tyrimai ir lab.darbai	5,05
2014-0648/9	K. Nr.154 Šiauliai-Gruzdžiai-Naujoji Akmenė ruože 54,888 km trapecinės formos iškiliosios pėsčiųjų perėjos įrengimas	3.780,86
2014-0729/1	K. Nr. 154 Šiauliai-Gruzdžiai-Naujoji Akmenė ruože 55,26-55,83 km PDT projektavimo ir tiesimo techninis projektas	164.286,96
2014-0770/36	K. Nr. 154 Šiauliai-Gruzdžiai-Naujoji Akmenė ruože 42,50 km "Stop" ženklų įrengimas	562,88
2014-0770/48	K. Nr. 154 Šiauliai-Gruzdžiai-Naujoji Akmenė ruože 20,37 km "Stop" ženklų įrengimas	695,47

2015-0195/330	Kelio [154 - Šiauliai–Gruzdžiai–Naujoji Akmenė]ruože 42,50 km "Stop" ženklų įrengimas Kelių tiesimo (rekonstrukcijos) techninė kontrolė, spec. tyrimai ir lab.darbai	4,39
2015-0195/333	Kelio [154 - Šiauliai–Gruzdžiai–Naujoji Akmenė]ruože 20,37 km "Stop" ženklų įrengimas Kelių tiesimo (rekonstrukcijos) techninė kontrolė, spec. tyrimai ir lab.darbai	4,33
2015-0195/483	Kelio [154 - Šiauliai–Gruzdžiai–Naujoji Akmenė] ruože 54,888 km trapecinės formos iškiliosios pėsčiųjų perėjos įrengimas Kelių tiesimo (rekonstrukcijos) techninė kontrolė, spec. tyrimai ir lab.darbai	28,36
2015-0195/5	Kelio [154 Šiauliai–Gruzdžiai–Naujoji Akmenė]ruože 56,8 km esančios sankryžos su K. Nr. 1001 Naujoji Akmenė–Vegeriai–Vytiniai ir Respublikos gatvė rekonstravimas į žiedinę Kelių tiesimo(rekonstrukcijos) techninė kontrolė, spec. tyrimai ir lab.darbai	1.974,89
2014-0648/4	K. Nr.155 Kuršėnai–Mažeikiai ruože 14,500-14,544 km apsauginių atitvarų projektavimo įrengimas	3.638,36
2014-0770/37	K. Nr. 155 Kuršėnai–Mažeikiai ruože 21,43 km "Stop" ženklų įrengimas	548,83
2015-0195/331	Kelio [155 - Kuršėnai–Mažeikiai]ruože 21,43 km "Stop" ženklų įrengimas Kelių tiesimo (rekonstrukcijos) techninė kontrolė, spec. tyrimai ir lab.darbai	3,74
2015-0195/559	Kelio [155 - Kuršėnai–Mažeikiai]ruože 14,500-14,544 km apsauginių atitvarų projektavimo įrengimas Kelių tiesimo (rekonstrukcijos) techninė kontrolė, spec. tyrimai ir lab.darbai	27,29
2014-0770/33	K. Nr. 156 Naujoji Akmenė–Venta ruože "Stop" ženklų įrengimas ruože 0-0,01 km	767,69
2015-0195/327	Kelio [156 - Naujoji Akmenė–Venta]ruože "Stop" ženklų įrengimas ruože 0-0,01 km Kelių tiesimo (rekonstrukcijos) techninė kontrolė, spec. tyrimai ir lab.darbai	5,45
2014-0648/5	K. Nr.157 Kelmė–Tytuvėnai ruože 14,088-14,144 km apsauginių atitvarų projektavimas ir įrengimas	4.558,34
2015-0195/279	Kelio [157 - Kelmė–Tytuvėnai]13,60 km autopaviljono remonto darbai Kelių tiesimo (rekonstrukcijos) techninė kontrolė, spec. tyrimai ir lab.darbai	121,25
2015-0195/32	Kelio [157 - Kelmė–Tytuvėnai] ruože 14,088-14,144 km apsauginių atitvarų projektavimas ir įrengimas Kelių tiesimo (rekonstrukcijos) techninė kontrolė, spec. tyrimai ir lab.darbai	89,64
2015-0492/1	Autopaviljono remonto darbai valstybinės reikšmės krašto kelyje Nr. 157 Kelmė–Tytuvėnai 13,60	15.545,37
2015-0145/1	Kelio Nr.159 Užventis–Šaukėnai–Kuršėnai ruožo nuo 5 iki 6 km Paviršiaus apdaro įrengimas	52.346,75
2015-0195/52	Kelio [159 - Užventis–Šaukėnai–Kuršėnai]ruožo nuo 5 iki 6 km paviršiaus apdaro įrengimas Kelių tiesimo	2.657,93

	(rekonstrukcijos) techninė kontrolė, spec. tyrimai ir lab.darbai	
2014-0648/11	K. Nr.194 Užventis-Tryškiai-Viešiniai ruože 5,0-6,9 km trapezinės formos greičio mažinimo karnelių įrengimas	9.659,35
2014-0770/34	K. Nr. 194 Užventis-Tryškiai-Viešiniai ruože 48,410; 53,82 km "Stop" ženklų įrengimas	1.560,08
2015-0143/1	Kelio Nr.194 Užventis-Tryškiai-Viešiniai ruožo nuo 40,42 iki 43,76 km (Kairiškiai) Paviršiaus apdaro įrengimas	227.282,41
2015-0145/2	Kelio Nr.194 Užventis-Tryškiai-Viešiniai ruožo nuo 0 iki 2,26 km (Užventis) Paviršiaus apdaro įrengimas	220.966,67
2015-0195/107	Kelio [194 - Užventis-Tryškiai-Viešiniai]ruožo nuo 40,42 iki 43,76 km (Kairiškiai) paviršiaus apdaro įrengimas Kelių tiesimo (rekonstrukcijos) techninė kontrolė, spec. tyrimai ir lab.darbai	6.056,88
2015-0195/328	Kelio [194 - Užventis-Tryškiai-Viešiniai]ruože 48,410; 53,82 km "Stop" ženklų įrengimas Kelių tiesimo (rekonstrukcijos) techninė kontrolė, spec. tyrimai ir lab.darbai	11,08
2015-0195/553	Kelio [194 - Užventis-Tryškiai-Viešiniai]ruože 5,0-6,9 km trapezinės formos greičio mažinimo karnelių įrengimas Kelių tiesimo (rekonstrukcijos) techninė kontrolė, spec. tyrimai ir lab.darbai	505,63
2015-0195/99	Kelio [194 - Užventis-Tryškiai-Viešiniai]ruožo nuo 0 iki 2,26 km (Užventis) paviršiaus apdaro įrengimas Kelių tiesimo (rekonstrukcijos) techninė kontrolė, spec. tyrimai ir lab.darbai	4.767,67
2014-0770/43	K. Nr. 209 Joniškis-Žeimelis-Pasvalys ruože 41,85 km "Stop" ženklų įrengimas	834,24
2015-0146/2	Kelio Nr.209 Joniškis-Žeimelis-Pasvalys ruožo nuo 35,49 iki 35,99 km (Noreikiai) Paviršiaus apdaro įrengimas	35.053,41
2015-0195/342	Kelio [209 - Joniškis-Žeimelis-Pasvalys]ruože 41,85 km "Stop" ženklų įrengimas Kelių tiesimo (rekonstrukcijos) techninė kontrolė, spec. tyrimai ir lab.darbai	5,97
2015-0195/65	Kelio [209 - Joniškis-Žeimelis-Pasvalys] ruožo nuo 35,49 iki 35,99 km (Noreikiai) paviršiaus apdaro įrengimas Kelių tiesimo (rekonstrukcijos) techninė kontrolė, spec. tyrimai ir lab.darbai	2.311,23
2014-0648/2	K. Nr.212 Radviliškis-Pakruojis ruože 5,289-5,586 km sankryžos remonto darbai	31.911,78
2014-0770/41	K. Nr. 212 Radviliškis-Pakruojis ruože 0,01km "Stop" ženklų įrengimas	725,83
2015-0195/340	Kelio [212 - Radviliškis-Pakruojis]ruože 0,01km "Stop" ženklų įrengimas Kelių tiesimo (rekonstrukcijos) techninė kontrolė, spec. tyrimai ir lab.darbai	5,12
2015-0195/608	Kelio [212 - Radviliškis-Pakruojis]ruože 5,289-5,586 km sankryžos remonto darbai Kelių tiesimo (rekonstrukcijos) techninė kontrolė, spec. tyrimai ir	1.228,80

	lab.darbai	
2014-0770/49	K. Nr. 215 Bubiai-Ramučiai ruože 5,12 km "Stop" ženklų įrengimas	742,57
2015-0195/334	Kelio [215 - Bubiai-Ramučiai]ruože 5,12 km "Stop" ženklų įrengimas Kelių tiesimo (rekonstrukcijos) techninė kontrolė, spec. tyrimai ir lab.darbai	5,25
2014-0648/6	K. Nr.223 Užventis-Varniai ruože 2,710-2,890 km ir 2,740-2,860 km apsauginių atitvarų projektavimas ir įrengimas	22.833,84
2015-0195/53	Kelio [223 - Užventis-Varniai]ruože 2,710-2,890 km ir 2,740-2,860 km apsauginių atitvarų įrengimas Kelių tiesimo (rekonstrukcijos) techninė kontrolė, spec. tyrimai ir lab.darbai	260,88
2014-0770/35	K. Nr. 1002 Meškiai-Šiaudinė-Papilė ruože 14,18 km "Stop" ženklų įrengimas	707,48
2015-0195/329	Kelio [1002 - Meškiai-Šiaudinė-Papilė] ruože 14,18 km "Stop" ženklų įrengimas Kelių tiesimo (rekonstrukcijos) techninė kontrolė, spec. tyrimai ir lab.darbai	4,97
2015-0657/1	Kelio Nr. 1015 Akmenė-Pakempiniai-Klykoliai ruožo nuo 5,000 iki 9,178 km paprastas remontas – žvyro dangos stiprinimas	152.499,00
2014-0648/8	K. Nr.1603 Joniškis-Linkaičiai-Staneliai-Gruzdžiai ruože 10,842-10,878 km apsauginių atitvarų projektavimas ir įrengimas	3.051,97
2015-0195/558	Kelio [1603 - Joniškis-Linkaičiai-Staneliai-Gruzdžiai]ruože 10,842-10,878 km apsauginių atitvarų projektavimas ir įrengimas Kelių tiesimo (rekonstrukcijos) techninė kontrolė, spec. tyrimai ir lab.darbai	22,89
2014-0674/52	Kelio Nr.1607 Joniškis-Vaineikiai-Šarkiai 8,898 km. Eismo intensyvumo skaitiklis (II tipas)	8.833,92
2015-0144/2	Kelio Nr.1609 Bariūnai-Bučiučiai-Pašvitinys-Linkuva ruožo nuo 3,176 iki 4,564 km Paviršiaus apdaro įrengimas	84.061,47
2015-0195/113	Kelio [1609 - Bariūnai-Bučiučiai-Pašvitinys-Linkuva] ruožo nuo 3,176 iki 4,564 km paviršiaus apdaro įrengimas Kelių tiesimo (rekonstrukcijos) techninė kontrolė, spec. tyrimai ir lab.darbai	1.668,13
2014-0674/53	Kelio Nr.1610 Dargiai-Jankūnai-Martyniškiai 11,763 km. Eismo intensyvumo skaitiklis (II tipas)	8.833,92
2014-0674/54	Kelio Nr.1611 Plikiškiai-Kriukai 2,344 km. Eismo intensyvumo skaitiklis (II tipas)	8.833,92
2015-0144/1	Kelio Nr.1627 Privažiuojamasis kelias prie Stungių nuo kelio Joniškis-Žagarė-Naujoji Akmenė ruožo nuo 0 iki 2,167 km (Stungiai) Paviršiaus apdaro įrengimas	105.213,03
2015-0195/66	Kelio [1627 privaž. kelias prie Stungių nuo kelio Joniškis-Žagarė-Naujoji Akmenė]ruožo nuo 0 iki 2,167 km (Stungiai) paviršiaus apdaro įrengimas Kelių tiesimo (rekonstrukcijos) techninė kontrolė, spec. tyrimai ir lab.darbai	3.366,34
2015-0147/3	Kelio Nr.2011 Krakės-Dovydiškiai-Grinkiškis ruožo	40.056,82

	nuo 17,465 iki 18,109 km (Grinkiškis) Paviršiaus apdaro įrengimas	
2015-0195/12	Kelio [2011 - Krakės-Dovydiškiai-Grinkiškis]ruože nuo 17,465 iki 18,109 km (Grinkiškis) paviršiaus apdaro įrengimas Kelių tiesimo (rekonstrukcijos) techninė kontrolė, spec. tyrimai ir lab.darbai	958,83
2014-0648/12	K. Nr.2103 Verpena-Šalteniai-Ramučiai ruože 0,286-0,583 km trapecinės formos greičio mažinimo kalnelių įrengimas	4.245,84
2015-0195/554	Kelio [2103 - Verpena-Šalteniai-Ramučiai]ruože 0,286-0,583 km trapecinės formos greičio mažinimo kalnelių įrengimas Kelių tiesimo (rekonstrukcijos) techninė kontrolė, spec. tyrimai ir lab.darbai	465,03
2015-0016/L/1	K. Nr. 2106 Kelmė-Noreišiai-Bubiai ruože 27,88 km ir K. A12 Ryga-Šiauliai-Tauragė-Kaliningradas projektavimas ir rekonstravimas į žiedinę, leidimas	60,00
2015-0195/454	Kelio [2106 - Kelmė-Noreišiai-Bubiai] ruože 27,88 km esančios sankryžos rekonstravimo į žiedinę sankryžą techninis projektas Kelių tiesimo (rekonstrukcijos) techninė kontrolė, spec. tyrimai ir lab.darbai	2.238,43
2015-0414/1	K. Nr. 2106 Kelmė-Noreišiai-Bubiai ruože 27,88 km esančios sankryžos rekonstravimo į žiedinę sankryžą techninis projektas	151.016,12
2014-0674/80	Kelio Nr. 2111 Ramučiai-Vidsodis-Luokė 5,730 km. Eismo intensyvumo skaitiklis (II tipas)	8.833,92
2015-0388/1	Tilto per Gansę valstybinės reikšmės rajoninio kelio Nr.2112 Šaukėnai-Vaiguva-Kalniškiai 5,86 km projektavimas ir rekonstravimas	163.076,19
2015-0388/a/1	Apmokėjimas už statybą leidžiantį dokumentą	144,00
2015-0474/1	Kelio Nr. 2112 Šaukėnai-Vaiguva-Kalniškiai 5,86 km tilto per Gansę rekonstravimo techninio projekto ekspertizė.	600,00
2014-0674/72	Kelio Nr.2126 Pavydai-Pagryžuvys-Tytuvinėliai 2,643 km. Eismo intensyvumo skaitiklis (II tipas)	8.833,92
2014-0648/10	K. Nr.2903 Rimšoniai-Klovainiai-Rozalimas ruože 16,782 km trapecinės formos iškiliosios pėsčiųjų perėjos įrengimas	3.123,86
2014-0648/13	K. Nr.2903 Rimšoniai-Klovainiai-Rozalimas ruože 9,11 km trapecinės formos greičio mažinimo kalnelių, sferinio veidrodžio ir K. Nr. 2909 Pakruojis-Klovainiai ruože 3,55 km Klovainių miestel. įrengimas	4.350,29
2014-0770/44	K. Nr. 2903 Rimšoniai-Klovainiai-Rozalimas ruože 9,45km "Stop" ženklų įrengimas	688,15
2015-0195/343	Kelio [2903 - Rimšoniai-Klovainiai-Rozalimas] ruože 9,45km "Stop" ženklų įrengimas Kelių tiesimo (rekonstrukcijos) techninė kontrolė, spec. tyrimai ir lab.darbai	4,83
2015-0195/652	Kelio [2903 - Rimšoniai-Klovainiai-Rozalimas]ruože 16,782 km trapecinės formos iškiliosios pėsčiųjų perėjos įrengimas Kelių tiesimo (rekonstrukcijos) techninė kontrolė, spec. tyrimai ir	456,61


	lab.darbai	
2015-0195/653	Kelio [2903 Rimšoniai–Klovainiai–Rozalimas]ruože 9,11 km trap. formos greičio maž.kalnelių, sferinio veidrodžio ir K. Nr. 2909 ruože 3,55 km Klovainių miestel. įrengimas Kelių tiesimo(rekonstrukcijos) techninė kontrolė, spec. tyrimai ir lab.darbai	465,81
2014-0543/1	Tilto per Daugyvenę valstybinės reikšmės rajoninio kelio Nr. 2910 Petrašiūnai–Titoniai–Gailioniai 1,0 km projektavimas ir remontas	69.863,36
2015-0195/92	Kelio [2910 - Petrašiūnai-Titoniai-Gailioniai]1,0 km tilto per Daugyvenę projektavimas ir remontas Kelių tiesimo (rekonstrukcijos) techninė kontrolė, spec. tyrimai ir lab.darbai	773,58
2014-0648/16	K. Nr.2911 Karašilis-Derveliai-Alksniupiai-Šeduva ruože 18,260-20,315 km trapecinės formos greičio mažinimo kalnelių, trapecinės formos iškiliosios pėsčiųjų perėjos įrengimas	10.401,31
2015-0195/551	Kelio [2911 Karašilis–Derveliai–Alksniupiai–Šeduva]ruože 18,260-20,315 km trapecinės formos greičio maž.kalnelių, trapecinės formos iškil. pėsčiųjų perėjos įrengimas Kelių tiesimo(rekonstrukcijos) techninė kontrolė, spec. tyrimai ir lab.darbai	511,19
2015-0147/2	Kelio Nr.3004 Krekenava-Skėmiai-Grinkiškis ruožo nuo 22,75 iki 23,03 km (Skėmiai) Paviršiaus apdaro įrengimas	19.576,94
2015-0147/4	Kelio Nr.3004 Krekenava-Skėmiai-Grinkiškis ruožo nuo 30,786 iki 31,903 km (Grinkiškis) Paviršiaus apdaro įrengimas	86.802,75
2015-0195/10	Kelio [3004 - Krekenava-Skėmiai-Grinkiškis]ruožo nuo 22,75 iki 23,03 km (Skėmiai) paviršiaus apdaro įrengimas Kelių tiesimo (rekonstrukcijos) techninė kontrolė, spec. tyrimai ir lab.darbai	2.404,51
2015-0195/11	Kelio [3004 - Krekenava-Skėmiai-Grinkiškis]ruožo nuo 30,786 iki 31,903 km (Grinkiškis) paviršiaus apdaro įrengimas Kelių tiesimo (rekonstrukcijos) techninė kontrolė, spec. tyrimai ir lab.darbai	1.540,04
2014-0674/47	Kelio Nr.3403 Šilėnai-Sidariai-Šiaulėnai 7,699 km. Eismo intensyvumo skaitiklis (II tipas)	8.833,92
2015-0003/1	Kelio Nr. 3403 Šilėnai-Sidariai-Šiaulėnai ruožo 1,165-3,400 km paprastas remontas	174.534,31
2014-0648/15	K. Nr.3409 Kutiskiai-Liutkiškiai-Dvarninkai ruože 0,740 km km trapecinės formos iškiliosios pėsčiųjų perėjos įrengimas ki 0,74	2.104,47
2015-0195/654	Kelio [3409 - Kutiskiai–Liutkiškiai–Dvarninkai]ruože 0,740 km km trapecinės formos iškiliosios pėsčiųjų perėjos įrengimas Kelių tiesimo (rekonstrukcijos) techninė kontrolė, spec. tyrimai ir lab.darbai	448,96
2014-0648/14	K. Nr.3417 Baisogala-Januškoniai-Šeduva ruožuose 10,5 km ir 11,6 km trapecinės formos greičio mažinimo kalnelių įrengimas Šeduvos mieste	4.522,47
2015-0195/552	Kelio [3417 - Baisogala–Januškoniai–Šeduva]ruožuose 10,5 km ir 11,6 km trapecinės	467,08

	formos greičio mažinimo kalnelių įrengimas Šėduvos mieste Kelių tiesimo (rekonstrukcijos) techninė kontrolė, spec. tyrimai ir lab.darbai	
2015-0147/6	Kelio Nr.3424 Liaudiškiai-Mėnaičiai-Pašušvys-Grinkiškis ruožo nuo 22,111 iki 22,656 km (Grinkiškis) Paviršiaus apdaro įrengimas	36.465,76
2015-0195/39	Kelio [3424 - Liaudiškiai-Mėnaičiai-Pašušvys-Grinkiškis]ruožo nuo 22,111 iki 22,656 km (Grinkiškis) paviršiaus apdaro įrengimas Kelių tiesimo (rekonstrukcijos) techninė kontrolė, spec. tyrimai ir lab.darbai	930,83
2015-0147/5	Kelio Nr.3429 Grinkiškis-Pypliai-Vaitiekūnai ruožo nuo 0 iki 0,71 km (Grinkiškis) Paviršiaus apdaro įrengimas	49.978,43
2015-0195/38	Kelio [3429 - Grinkiškis-Pypliai-Vaitiekūnai]ruožo nuo 0 iki 0,71 km (Grinkiškis) paviršiaus apdaro įrengimas Kelių tiesimo (rekonstrukcijos) techninė kontrolė, spec. tyrimai ir lab.darbai	1.327,48
2014-0648/3	K. Nr.3430 Baisogalos g. st.-Vainiūnai ruože 1,282 km sankryžos remonto darbai	32.576,15
2015-0195/456	Kelio [3430 - Baisogalos g. st.-Vainiūnai] ruože 1,282 km sankryžos remonto darbai Kelių tiesimo (rekonstrukcijos) techninė kontrolė, spec. tyrimai ir lab.darbai	1.393,92
2014-0771/1	Kelio Nr. 3432 Šiaulėnai-Daktariškiai-Mėnaičiai ruožo 1,89-2,61 km taisymo projektavimas, projekto vykdymo priežiūra ir darbų atlikimas	174.694,45
2015-0486/1	Valstybinės reikšmės rajoninio kelio Nr. 3432 Šiaulėnai-Daktariškiai-Mėnaičiai ruožo nuo 1,81 iki 2,63 km kapitalinio remonto techninio darbo projekto ekspertizė	468,00
2014-0674/81	Kelio Nr. 3505 Nemakščiai-Kražiai-Junkilai 24,582 km. Eismo intensyvumo skaitiklis (II tipas)	8.833,92
2015-0148/1	Kelio Nr.4002 Kužiai-Verbūnai-Gruzdžiai ruožo nuo 9,2 iki 14,48 km Paviršiaus apdaro įrengimas	339.105,45
2015-0195/46	Kelio [4002 - Kužiai-Verbūnai-Gruzdžiai]ruožo nuo 9,2 iki 14,48 km paviršiaus apdaro įrengimas Kelių tiesimo (rekonstrukcijos) techninė kontrolė, spec. tyrimai ir lab.darbai	10.734,79
2014-0674/59	Kelio Nr.4012 Drasučiai-Šiupyliai-Gruzdžiai 11,927 km. Eismo intensyvumo skaitiklis (II tipas)	8.833,92
2014-0674/60	Kelio Nr.4015 Naisiai-Gibaičiai-Meškuičiai 2,637 km. Eismo intensyvumo skaitiklis (II tipas)	8.833,92
2014-0648/7	K. Nr.4019 Varputėnai-Krikliai-Juozapava ruože 13,646-13,910 km apsauginių atitvarų projektavimas ir įrengimas	19.986,51
2015-0195/560	Kelio [4019 - Varputėnai-Krikliai-Juozapava] ruože 13,646-13,910 km apsauginių atitvarų projektavimas ir įrengimas Kelių tiesimo (rekonstrukcijos) techninė kontrolė, spec. tyrimai ir lab.darbai	149,88
2014-0674/65	Kelio Nr.4605 Viešvėnai-Luokė-Upyna-Dirvonėnai 31,034 km. Eismo intensyvumo skaitiklis (II tipas)	8.833,92
2014-0770/51	K. Nr. 4605 Viešvėnai-Luokė-Upyna-Dirvonėnai	725,83



	ruože 35,16 km "Stop" ženklų įrengimas	
2015-0195/336	Kelio [4605 - Viešvėnai–Luokė–Upyna–Dirvonėnai]ruože 35,16 km "Stop" ženklų įrengimas Kelių tiesimo (rekonstrukcijos) techninė kontrolė, spec. tyrimai ir lab.darbai	5,12
	Iš viso	34.464.102,68

Direktorius



Egidijus Skrodenis

**IŠ KELIŲ PRIEŽIŪROS IR PLĖTROS PROGRAMOS FINANSAVIMO SĄMATOJE  
NUMATYTŲ LĖŠŲ IR EUROPOS SĄJUNGOS FINANSINĖS PARAMOS LĖŠŲ ATLIKTŲ  
VALSTYBĖS ĮMONĖS „PANEVĖŽIO REGIONO KELIAI“ VALDOMOS  
INFRASTRUKTŪROS VERTĘ DIDINANČIŲ DARBŲ SĄRAŠAS**

Sutarties Nr.	Iš Kelių priežiūros ir plėtros programos finansavimo sąmatoje numatytų lėšų ir Europos Sąjungos finansinės paramos lėšų atliktų valstybės įmonės „Panevėžio regiono keliai“ valdomos infrastruktūros vertę didinančių darbų pavadinimas	Iš Kelių priežiūros ir plėtros programos finansavimo sąmatoje numatytų lėšų ir Europos Sąjungos finansinės paramos lėšų atliktų valstybės įmonės „Panevėžio regiono keliai“ valdomos infrastruktūros vertę didinančių darbų vertė, eurai
2014-0674/39	Kelio Nr.A2 Vilnius-Panevėžys 130,916 km. Eismo intensyvumo skaitiklis (I tipas)	22.551,20
2014-0770/55	K. Nr.A8 Panevėžys–Aristava–Sitkūnai ruožuose 25,18 ir 25,95 km "Stop" ženklų įrengimas	1.351,02
2015-0195/381	Kelio [A8 - Panevėžys–Aristava–Sitkūnai]ruožuose 25,18 ir 25,95 km "Stop" ženklų įrengimas Kelių tiesimo (rekonstrukcijos) techninė kontrolė, spec. tyrimai ir lab.darbai	9,45
2014-0674/68	Kelio Nr.A9 Panevėžys–Šiauliai 7,356 km. Eismo intensyvumo skaitiklis (I tipas)	18.262,30
2014-0674/98	Kelio Nr.A9 Panevėžys–Šiauliai 20,555 km. Eismo intensyvumo skaitiklis (I tipas)	16.353,38
2014-0770/56	K. Nr.A9 Panevėžys–Šiauliai ruože 11,74 km "Stop" ženklų įrengimas	752,53
2015-0195/382	Kelio [A9 - Panevėžys–Šiauliai]ruože 11,74 km "Stop" ženklų įrengimas Kelių tiesimo (rekonstrukcijos) techninė kontrolė, spec. tyrimai ir lab.darbai	5,32
2014-0770/57	K. Nr.A10 Panevėžys–Pasvalys–*Ryga ruože 6,83 km "Stop" ženklų įrengimas	918,24
2015-0002/L/1	K. A10 Panevėžys–Pasvalys–Ryga ruože 12,529-14,338 km ruože (Panevėžio raj.) eismo saugos gerinimo priemonių įrengimo paprastojo remonto projektui leidimas	28,96
2015-0195/145	Kelio [A10 - Panevėžys–Pasvalys–*Ryga]ruože 13,46 km inžinerinių eismo saugą gerinančių priemonių projektavimas ir diegimas Kelių tiesimo (rekonstrukcijos) techninė kontrolė, spec. tyrimai ir lab.darbai	86,06
2015-0195/383	Kelio [A10 - Panevėžys–Pasvalys–*Ryga]ruože 6,83 km "Stop" ženklų įrengimas Kelių tiesimo (rekonstrukcijos) techninė kontrolė, spec. tyrimai ir lab.darbai	6,62
2015-0195/87	Kelio [A10 - Panevėžys–Pasvalys–*Ryga]ruože 4,57-6,00 km inžinerinių eismo saugą gerinančių	1.110,87

	priemonių projektavimas ir diegimas Kelių tiesimo (rekonstrukcijos) techninė kontrolė, spec. tyrimai ir lab.darbai	
2015-0725/1	Autopaviljono įrengimas valstybinės reikšmės magistraliniame kelyje A10 Panevėžys-Pasvalys-	11.482,30
2015-0767/1	Apšvietimo tinklų poilsio aikštelėje kelio A10 Panevėžys-Pasvalys-Ryga 27 km įrengimo ir projektavimo darbai	11.074,26
2014-0710/1	Kelio A17 Panevėžio aplinkkelis ruožo 0,0-22,249 km dangos taisymas	315.396,34
2015-0195/48	Kelio [A17 - Panevėžio aplinkkelis] ruožo 0,0-22,249 km dangos taisymas Kelių tiesimo (rekonstrukcijos) techninė kontrolė, spec. tyrimai ir lab.darbai	3.768,16
2014-0770/69	K. Nr. 117 Zarasai–Bradesiai–Obeliai ruože 39,85 km "Stop" ženklų įrengimas	776,07
2015-0153/3	Kelio Nr.117 Zarasai-Bradesiai-Obeliai ruožo nuo 38 iki 38,4 km Paviršiaus apdaro įrengimas	29.566,01
2015-0195/117	Kelio [117 - Zarasai-Bradesiai-Obeliai]ruožo nuo 38 iki 38,4 km paviršiaus apdaro įrengimas Kelių tiesimo (rekonstrukcijos) techninė kontrolė, spec. tyrimai ir lab.darbai	536,85
2015-0195/394	Kelio [117 - Zarasai–Bradesiai–Obeliai]ruože 39,85 km "Stop" ženklų įrengimas Kelių tiesimo (rekonstrukcijos) techninė kontrolė, spec. tyrimai ir lab.darbai	5,51
2014-0632/1	Kelio Nr. 118 Kupiškis-Utena ruože 16,70-18,07 km tinklo tvoros nuo gyvūnų kairėje ir dešinėje pusėse įrengimo projektavimas, projekto vykdymo priežiūra ir darbų atlikimas	173.047,96
2015-0195/71	Kelio [118 - Kupiškis-Utena]ruože 16,70-18,07 km tinklo tvoros nuo gyvūnų kairėje ir dešinėje pusėse įrengimo projektavimas, projekto vykdymo priežiūra ir darbų atlikimas Kelių tiesimo(rekonstrukcijos) techninė kontrolė, spec. tyrimai ir lab.darbai	487,04
2014-0633/1	Kelio Nr. 120 Radiškis-Anykščiai-Rokiškis ruože 82,5-83,61 km kairėje ir dešinėje pusėse tinklo tvoros nuo gyvūnų įrengimo projektavimas, projekto vykdymo priežiūra ir darbų atlikimas	172.874,19
2015-0153/2	Kelio Nr.120 Radiškis-Anykščiai-Rokiškis ruožo nuo 72,9 iki 76,0 km 2.1.1 - Paviršiaus apdaro įrengimas	227.463,73
2015-0195/106	Kelio [120 - Radiškis-Anykščiai-Rokiškis]ruožo nuo 72,9 iki 76,0 km paviršiaus apdaro įrengimas Kelių tiesimo (rekonstrukcijos) techninė kontrolė, spec. tyrimai ir lab.darbai	3.774,51
2014-0770/60	K. Nr. 121 Anykščiai–Troškūnai–Panevėžys ruože 39,68 km "Stop" ženklų įrengimas	786,02
2015-0195/386	Kelio [121 - Anykščiai–Troškūnai–Panevėžys]ruože 39,68 km "Stop" ženklų įrengimas Kelių tiesimo (rekonstrukcijos) techninė kontrolė, spec. tyrimai ir lab.darbai	5,59
2014-0770/101	K. Nr. 122 Daugpilis*–Rokiškis–Panevėžys ruožuose 49,66, 58,86 ir 80,6 km "Stop" ženklų įrengimas	2.318,92
2014-0770/61	K. Nr. 122 Daugpilis*–Rokiškis–Panevėžys ruože	656,15

	31,59 km "Stop" ženklų įrengimas	
2015-0038/1	Kelio Nr. 122 Daugpilis*-Rokiškis-Panevėžys ruožuose 47,52-47,56 km ir 48,8-49,3 km dešinėje ir kairėje pusėse tinklo tvoros nuo laukinių gyvūnų įrengimas	169.279,00
2015-0195/257	Kelio [122 Daugpilis-Rokiškis-Panevėžys]r. 63,897 km apšvietimo ir kt.inžiner.eismo saugą gerinančių priemonių projektav. ir diegimas esančioje žiedinėje sankryžoje Kelių tiesimo(rekonstrukcijos) techninė kontrolė, spec. tyrimai ir lab.darbai	116,73
2015-0195/387	Kelio [122 - Daugpilis*-Rokiškis-Panevėžys]ruože 31,59 km "Stop" ženklų įrengimas Kelių tiesimo (rekonstrukcijos) techninė kontrolė, spec. tyrimai ir lab.darbai	5,12
2015-0195/388	Kelio [122 - Daugpilis*-Rokiškis-Panevėžys]ruožuose 49,66, 58,86 ir 80,6 km "Stop" ženklų įrengimas Kelių tiesimo (rekonstrukcijos) techninė kontrolė, spec. tyrimai ir lab.darbai	15,91
2015-0195/70	Kelio [122 - Daugpilis*-Rokiškis-Panevėžys]ruožuose 47,52-47,56 km ir 48,8-49,3 km dešinėje ir kairėje pusėse tinklo tvoros nuo laukinių gyvūnų įrengimas Kelių tiesimo (rekonstrukcijos) techninė kontrolė, spec. tyrimai ir lab.darbai	1.320,38
2015-0724/1	Autopaviljono įrengimas valstybinės reikšmės krašto kelyje Nr. 122 Daugpilis-Rokiškis-Panevėžys 96,989 km	2.892,07
2015-0851/2	K. Nr. 122 Daugpilis*-Rokiškis-Panevėžys ruože 90,906-91,30 km apsauginių atitvarų projektavimas ir įrengimas	30.048,35
2014-0770/65	K. Nr. 123 Biržai-Pandėlys-Rokiškis ruože 19,13 km "Stop" ženklų įrengimas	1.401,42
2015-0032/1	Kelio Nr. 123 Biržai-Pandėlys-Rokiškis ruože 15,96-16,95 km tinklo tvoros nuo laukinių gyvūnų įrengimas	174.255,73
2015-0195/146	Kelio [123 - Biržai-Pandėlys-Rokiškis]ruože 15,96-16,95 km tinklo tvoros nuo laukinių gyvūnų įrengimas Kelių tiesimo (rekonstrukcijos) techninė kontrolė, spec. tyrimai ir lab.darbai	1.359,19
2015-0195/260	Kelio [123 - Biržai-Pandėlys-Rokiškis]ruože 2,036-2,160 km inžinerinių eismo saugą gerinančių priemonių projektavimas ir diegimas Kelių tiesimo (rekonstrukcijos) techninė kontrolė, spec. tyrimai ir lab.darbai	75,41
2015-0195/390	Kelio [123 - Biržai-Pandėlys-Rokiškis] ruože 19,13 km "Stop" ženklų įrengimas Kelių tiesimo (rekonstrukcijos) techninė kontrolė, spec. tyrimai ir lab.darbai	9,85
2014-0770/62	K. Nr. 124 Kupiškis-Vabalninkas-Biržai ruožuose 13,98 km "Stop" ženklų įrengimas	769,28
2015-0149/1	Kelio Nr.124 Kupiškis-Vabalninkas-Biržai ruožo nuo 33,65 iki 38,18 km Paviršiaus apdaro įrengimas	319.202,31
2015-0195/389	Kelio [124 - Kupiškis-Vabalninkas-Biržai]ruožuose	5,46

	13,98 km "Stop" ženklų įrengimas Kelių tiesimo (rekonstrukcijos) techninė kontrolė, spec. tyrimai ir lab.darbai	
2015-0195/459	Kelio [124 - Kupiškis–Vabalninkas–Biržai] ruožo nuo 33,65 iki 38,18 km pav. apdaro įrengimas. Kelių tiesimo (rekonstrukcijos) tech. kontrolė, spec. tyrimai ir lab. darbai	5.583,87
2014-0770/63	K. Nr. 150 Šiauliai–Pakruojis–Pasvalys ruože 64,21 km "Stop" ženklų įrengimas	717,45
2015-0152/1	Kelio Nr.150 Šiauliai-Pakruojis-Pasvalys ruožo nuo 57 iki 58 km Paviršiaus apdaro įrengimas	78.305,05
2015-0152/2	Kelio Nr.150 Šiauliai-Pakruojis-Pasvalys ruožo nuo 62,85 iki 64,04 km Paviršiaus apdaro įrengimas	92.307,08
2015-0195/129	Kelio [150 - Šiauliai-Pakruojis-Pasvalys]ruožo nuo 62,85 iki 64,04 km paviršiaus apdaro įrengimas Kelių tiesimo (rekonstrukcijos) techninė kontrolė, spec. tyrimai ir lab.darbai	3.339,25
2015-0195/130	Kelio [150 - Šiauliai-Pakruojis-Pasvalys]ruožo nuo 57,0 iki 58,0 km paviršiaus apdaro įrengimas Kelių tiesimo (rekonstrukcijos) techninė kontrolė, spec. tyrimai ir lab.darbai	1.992,85
2015-0195/396	Kelio [150 - Šiauliai–Pakruojis–Pasvalys]ruože 64,21 km "Stop" ženklų įrengimas Kelių tiesimo (rekonstrukcijos) techninė kontrolė, spec. tyrimai ir lab.darbai	5,06
2015-0851/3	K. Nr. 150 Šiauliai–Pakruojis–Pasvalys ruože 52,400-52,466 km apsauginių atitvarų projektavimas ir įrengimas	9.311,03
2014-0770/59	K. Nr. 174 Ukmergė–Raguva–Nevėžis ruože 39,27 km "Stop" ženklų įrengimas	909,87
2015-0151/2	Kelio Nr.174 Ukmergė-Raguva-Nevėžis ruožo nuo 45,47 iki 49,915 km Paviršiaus apdaro įrengimas	283.018,15
2015-0195/385	Kelio [174 - Ukmergė–Raguva–Nevėžis]ruože 39,27 km "Stop" ženklų įrengimas Kelių tiesimo (rekonstrukcijos) techninė kontrolė, spec. tyrimai ir lab.darbai	6,56
2015-0195/69	Kelio [174 - Ukmergė-Raguva-Nevėžis]ruožo nuo 45,47 iki 49,915 km paviršiaus apdaro įrengimas Kelių tiesimo (rekonstrukcijos) techninė kontrolė, spec. tyrimai ir lab.darbai	5.585,41
2014-0770/70	K. Nr. 191 Paliūniškis–Vabalninkas ruože 1,21 km "Stop" ženklų įrengimas	347,73
2015-0195/395	Kelio [191 - Paliūniškis–Vabalninkas]ruože 1,21 km "Stop" ženklų įrengimas Kelių tiesimo (rekonstrukcijos) techninė kontrolė, spec. tyrimai ir lab.darbai	2,17
2014-0770/58	K. Nr. 195 Kėdainiai–Krekenava–Panevėžys ruože 29,39 km "Stop" ženklų įrengimas	347,73
2015-0195/384	Kelio [195 - Kėdainiai–Krekenava–Panevėžys]ruože 29,39 km "Stop" ženklų įrengimas Kelių tiesimo (rekonstrukcijos) techninė kontrolė, spec. tyrimai ir lab.darbai	2,17
2015-0555/1	K. Nr. 195 Kėdainiai-Krekenava-Panevėžys ruože	158.419,25

	45,24 km esančios sankryžos su Panevėžio gatve rekonstravimas	
2015-0851/1	K. Nr. 195 Kėdainiai–Krekenava–Panevėžys ruože 25,55-26,30 km apsauginių atitvarų projektavimas ir įrengimas	56.260,25
2014-0770/64	K. Nr. 209 Joniškis–Žeimelis–Pasvalys ruože 49,23 km "Stop" ženklų įrengimas	750,95
2015-0195/397	Kelio [209 - Joniškis–Žeimelis–Pasvalys]ruože 49,23 km "Stop" ženklų įrengimas Kelių tiesimo (rekonstrukcijos) techninė kontrolė, spec. tyrimai ir lab.darbai	5,31
2015-0001/L/1	K. Nr. 1203 Troškūnai–Surdegis–Subačius ruože 25,811-25,937 km (Kupiškio raj.) 2014 m. PDT statybos leidimas	28,96
2015-0749/1	Keleivių perono ir paviljono autobusų sustojime kelyje Nr. 1302 Pabiržė–Likėnai 1,51 km projektavimas ir įrengimas	15.309,57
2015-0195/115	Kelio [1303 - Biržai–Pasvaliečiai–Saločiai]21,3 km tilto per Mūšą deformacinių pjūvių remontas Kelių tiesimo (rekonstrukcijos) techninė kontrolė, spec. tyrimai ir lab.darbai	719,36
2015-0377/1	Tilto per Mūšą valstybinės reikšmės rajoninio kelio Nr.1303 Biržai–Pasvaliečiai–Saločiai 21,3 km deformacinių pjūvių remontas	41.882,94
2014-0770/68	K. Nr. 1304 Parovėja–Medeikiai–Nemunėlio Radviliškis ruože 0,01 km "Stop" ženklų įrengimas	330,98
2015-0195/393	Kelio [1304 - Parovėja–Medeikiai–Nemunėlio Radviliškis]ruože 0,01 km "Stop" ženklų įrengimas Kelių tiesimo (rekonstrukcijos) techninė kontrolė, spec. tyrimai ir lab.darbai	2,03
2015-0851/4	K. Nr. 1305 Rinkuškiai–Juostaviečiai–Nemunėlio Radviliškis ruože 3,732-3,838 km apsauginių atitvarų projektavimas ir įrengimas	13.916,73
2014-0770/67	K. Nr. 1307 Biržai–Parovėja–Kyliškiai ruože 5,7 km "Stop" ženklų įrengimas	776,07
2015-0195/392	Kelio [1307 - Biržai–Parovėja–Kyliškiai]ruože 5,7 km "Stop" ženklų įrengimas Kelių tiesimo (rekonstrukcijos) techninė kontrolė, spec. tyrimai ir lab.darbai	5,51
2015-0763/1	Pralaidos valstybinės reikšmės rajoninio kelio Nr.1307 Biržai–Parovėja–Kyliškiai 13,21 km remontas	44.246,55
2015-0150/1	Kelio Nr.2402 Drūlėnai–Palėvenėlė–Alizava ruožo nuo 1,16 iki 4,76 km Paviršiaus apdaro įrengimas	253.143,50
2015-0195/118	Kelio [2402 - Drūlėnai–Palėvenėlė–Alizava]ruožo nuo 1,16 iki 4,76 km paviršiaus apdaro įrengimas Kelių tiesimo (rekonstrukcijos) techninė kontrolė, spec. tyrimai ir lab.darbai	3.692,91
2015-0195/76	Kelio [2402 - Drūlėnai–Palėvenėlė–Alizava] ruože 4,313-4,441 km apsauginių atitvarų įrengimas Kelių tiesimo (rekonstrukcijos) techninė kontrolė, spec. tyrimai ir lab.darbai	161,55


2015-0708/1	Pralaidos valstybinės reikšmės rajoninio kelio Nr.2410 Jurkštai–Šimonys–Nociūnai 0,868 km	64.885,42
2014-0305/2	Tilto per Plautupį kelio Nr. 2904 Linkuva–Joniškėlis–Pumpėnai 8,208 km rekonstravimo techninis projektas	7.906,63
2015-0131/1	Kelio Nr. 2904 Linkuva–Joniškėlis–Pumpėnai 8,208 km tilto per Plautupį rekonstravimo techninio projekto ekspertizė	900,00
2015-0496/1	Tilto per Plautupį valstybinės reikšmės rajoninio kelio Nr. 2904 Kelio Nr.2904 Linkuva–Joniškėlis–Pumpėnai 8,208 km rekonstravimas	158.927,54
2015-0496/a/1	Kelio Nr.2904 Linkuva–Joniškėlis–Pumpėnai ruožo nuo 8,208 iki 8,208	144,00
2015-0715/1	Tilto per Plautupį valstybinės reikšmės rajoninio kelio Nr. 2904 Linkuva–Joniškėlis–Pumpėnai 8,208 km rekonstravimo projekto vykdymo priežiūra	635,71
2015-0009/L/1	K. Nr. 3001 Panevėžys–Pajuostė ruože 1,790-2,938 km PDT projektavimo ir tiesimo projektui leidimas	28,00
2015-0117/1	K. Nr. 3001 Panevėžys–Pajuostė ruože 1,790-2,938 km PDT tiesimo techninio projekto parengimas	174.803,17
2015-0195/144	Kelio [3001 - Panevėžys–Pajuostė]ruože 1,790-2,938 km PDT tiesimo techninio projekto parengimas Kelių tiesimo (rekonstrukcijos) techninė kontrolė, spec. tyrimai ir lab.darbai	3.354,81
2014-0770/66	K. Nr. 3003 Ramygala–Krekenava ruože 14,79 km "Stop" ženklų įrengimas	717,45
2015-0195/391	Kelio [3003 - Ramygala–Krekenava]ruože 14,79 km "Stop" ženklų įrengimas Kelių tiesimo (rekonstrukcijos) techninė kontrolė, spec. tyrimai ir lab.darbai	5,06
2014-0673/1	Kelio Nr. 3007 Nauradai–Naujamiestis–Krekenava ruožo 23,64-23,86 km kapitalinio remonto projektavimas ir darbų atlikimas	92.790,32
2014-0689/1	Kelio Nr. 3007 Nauradai–Naujamiestis–Krekenava ruožo nuo 23,64 iki 23,86km kapitalinio remonto techninio darbo projekto ekspertizė	284,99
2015-0002/prk/1	Kelio Nr.3007 Nauradai–Naujamiestis–Krekenava ruožo 23,64-23,86 km kapitalinio remonto projektavimas. Už rašytinio pritarimo išdavimą.	29,00
2015-0195/250	Kelio [3007 - Nauradai–Naujamiestis–Krekenava]ruožo 23,64-23,86 km kapitalinio remonto projektavimas ir darbų atlikimas Kelių tiesimo (rekonstrukcijos) techninė kontrolė, spec. tyrimai ir lab.darbai	1.052,82
2015-0195/258	Kelio [3007 - Nauradai–Naujamiestis–Krekenava]ruože 7,832 km inžinerinių eismo saugą gerinančių priemonių projektavimas ir diegimas Kelių tiesimo (rekonstrukcijos) techninė kontrolė, spec. tyrimai ir lab.darbai	62,79
2014-0674/73	Kelio Nr.3009 Nauradai–Sujetai–Sinkonys 2,048 km. Eismo intensyvumo skaitiklis (II tipas)	8.833,92
2014-0674/57	Kelio Nr.3011 Raguva–Šilai–Mikėnai 8,502 km. Eismo intensyvumo skaitiklis (II tipas)	8.833,92

2014-0674/75	Kelio Nr. 3014 Gegužinė-Puodžiūnai-Sereikoniai 2,367 km. Eismo intensyvumo skaitiklis (II tipas)	8.833,92
2014-0674/43	Kelio Nr.3018 Krekenava-Linkaučiai-Truskava 10,053 km. Eismo intensyvumo skaitiklis (II tipas)	8.833,92
2014-0674/44	Kelio Nr.3022 Ramygala-Stebeikiai 9,312 km. Eismo intensyvumo skaitiklis (II tipas)	8.833,92
2015-0151/1	Kelio Nr.3038 Dumblaukiai-Uliūnai ruožo nuo 0 iki 1,239 km (Uliūnai) Paviršiaus apdaro įrengimas	78.410,77
2015-0195/114	Kelio [3038 - Dumblaukiai-Uliūnai] ruožo nuo 0 iki 1,239 km (Uliūnai) paviršiaus apdaro įrengimas Kelių tiesimo (rekonstrukcijos) techninė kontrolė, spec. tyrimai ir lab.darbai	1.485,46
2015-0195/77	Kelio [3050 - Upytė-Ėriškiai-Juodikoniai] ruože 5,14-5,515 km apsauginių atitvarų įrengimas Kelių tiesimo (rekonstrukcijos) techninė kontrolė, spec. tyrimai ir lab.darbai	180,97
2015-0195/72	Kelio [3101 - Pasvalys-Vabalninkas]ruože 3,707-3,915 km apsauginių atitvarų įrengimas Kelių tiesimo (rekonstrukcijos) techninė kontrolė, spec. tyrimai ir lab.darbai	207,14
2014-0674/45	Kelio Nr.3106 Krinčinas-Ličiūnai-Mieliūnai 14,462 km. Eismo intensyvumo skaitiklis (II tipas)	8.833,92
2015-0397/1	Pralaidos valstybinės reikšmės rajoninio kelio Nr.3110 Papyvesiai-Krinčinas-Gulbinėnai 0,318 km remontas	70.821,65
2015-0152/3	Kelio Nr.3127 Nakvosėliai-Nairiai ruožo nuo 0 iki 1,598 km Paviršiaus apdaro įrengimas	73.220,50
2015-0195/128	Kelio [3127 - Nakvosėliai-Nairiai]ruožo nuo 0 iki 1,598 km paviršiaus apdaro įrengimas Kelių tiesimo (rekonstrukcijos) techninė kontrolė, spec. tyrimai ir lab.darbai	2.825,52
2015-0851/6	K. Nr. 3129 Privažiuojamasis kelias prie Raubonių nuo kelio Panevėžys-Pasvalys-*Ryga ruože 0,1-0,19 km apsauginių atitvarų projektavimas ir įrengimas	15.710,47
2015-0153/1	Kelio Nr.3601 Rokiškis-Juodupė-Onuškis-*Ilzenbergas ruožo nuo 16,55 iki 17,6 km Paviršiaus apdaro įrengimas	76.609,02
2015-0195/313	Kelio [3601 - Rokiškis-Juodupė-Onuškis-*Ilzenbergas] ruožo nuo 16,55 iki 17,6 km paviršiaus apdaro įrengimas Kelių tiesimo (rekonstrukcijos) techninė kontrolė, spec. tyrimai ir lab.darbai	1.105,41
2015-0195/73	Kelio [3602 - Panemunis-Kazliškis-Degeniai]ruože 6,503-6,817 km apsauginių atitvarų įrengimas Kelių tiesimo (rekonstrukcijos) techninė kontrolė, spec. tyrimai ir lab.darbai	356,95
2015-0195/75	Kelio [3606 - Petrošiškis-Salos-Gučiučiai]ruože 5,375-5,53 km apsauginių atitvarų įrengimas Kelių tiesimo (rekonstrukcijos) techninė kontrolė, spec. tyrimai ir lab.darbai	172,32
2015-0851/5	K. Nr. 3607 Čelkiai-Jūžintai-Užpaliai ruože 11,628-11,916 km apsauginių atitvarų projektavimas ir įrengimas	47.870,64
2015-0195/74	Kelio [3615 - Gačionys-Lašai]ruože 1,90-2,10 km	180,56



	apsauginių atitvarų įrengimas Kelių tiesimo (rekonstrukcijos) techninė kontrolė, spec. tyrimai ir lab.darbai	
2015-0195/575	Kelio [3623 - Rokiškis–Žiobiškis–Paliepis]ruožo nuo 3,000 iki 3,820 km paprastas remontas – žvyro dangos stiprinimas Kelių tiesimo (rekonstrukcijos) techninė kontrolė, spec. tyrimai ir lab.darbai	364,45
2015-0673/1	Kelio Nr. 3623 Rokiškis–Žiobiškis–Paliepis ruožo nuo 3,000 iki 3,820 km paprastas remontas – žvyro dangos stiprinimas	23.739,86
	Iš viso	3.740.438,54

Direktorius



Egidijus Skrodenis

**IŠ KELIŲ PRIEŽIŪROS IR PLĖTROS PROGRAMOS FINANSAVIMO ŠAMATOJE  
NUMATYTŲ LĖŠŲ IR EUROPOS SĄJUNGOS FINANSINĖS PARAMOS LĖŠŲ ATLIKTŲ  
VALSTYBĖS ĮMONĖS „MARIJAMPOLĖS REGIONO KELIAI“ VALDOMOS  
INFRASTRUKTŪROS VERTĘ DIDINANČIŲ DARBŲ SĄRAŠAS**

Sutarties Nr.	Iš Kelių priežiūros ir plėtros programos finansavimo šamatoje numatytų lėšų ir Europos Sąjungos finansinės paramos lėšų atliktų valstybės įmonės „Marijampolės regiono keliai“ valdomos infrastruktūros vertę didinančių darbų pavadinimas	Iš Kelių priežiūros ir plėtros programos finansavimo šamatoje numatytų lėšų ir Europos Sąjungos finansinės paramos lėšų atliktų valstybės įmonės „Marijampolės regiono keliai“ valdomos infrastruktūros vertę didinančių darbų vertė, eurai
2015-0195/644	Kelio [A5 - Kaunas–Marijampolė–*Suvalkai] ruože 56,200-56,615 km pėsčiųjų tako vandens nuvedimo įrengimas Kelių tiesimo (rekonstrukcijos) techninė kontrolė, spec. tyrimai ir lab.darbai	116,80
2015-0664/9	K. Nr.A5 Kaunas–Marijampolė–*Suvalkai ruože 56,200-56,615 km pėsčiųjų tako vandens nuvedimo įrengimas	14.974,27
2015-0766/1	Apšvietimo tinklų poilsio aikštelėje kelio A5 Kaunas-Marijampolė-Suvalkai 66 km įrengimo ir projektavimo darbai	11.198,97
2014-0001/MRK/1	Kelio Nr. A7 Marijampolė-Kybartai-Kaliningradas 24,6 km sankryžos su krašto keliu Nr. 185 Vilkaviškis-Gražiškiai rekonstravimas. Už statybos ledimo išdavimą	144,81
2014-0536/8	K. Nr.A7 Marijampolė-Kybartai-*Kaliningradas ruože 24,976-27,173 km priėjimas prie pėsčiųjų tako	6.722,19
2014-0674/23	Kelio Nr.A7 Marijampolė-Kybartai-*Kaliningradas 2,553 km. Eismo intensyvumo skaitiklis (I tipas)	17.053,46
2014-0674/24	Kelio Nr.A7 Marijampolė-Kybartai-*Kaliningradas 8,521 km. Eismo intensyvumo skaitiklis (I tipas)	16.445,04
2014-0674/25	Kelio Nr.A7 Marijampolė-Kybartai-*Kaliningradas 14,793 km. Eismo intensyvumo skaitiklis (I tipas)	17.421,31
2014-0674/26	Kelio Nr.A7 Marijampolė-Kybartai-*Kaliningradas 21,157 km. Eismo intensyvumo skaitiklis (I tipas)	20.169,81
2014-0674/27	Kelio Nr.A7 Marijampolė-Kybartai-*Kaliningradas 28,876 km. Eismo intensyvumo skaitiklis (I tipas)	16.761,44
2014-0674/40	Kelio Nr.A7 Marijampolė-Kybartai-*Kaliningradas 35,831 km. Eismo intensyvumo skaitiklis (I tipas)	16.286,85
2014-0674/41	Kelio Nr.A7 Marijampolė-Kybartai-*Kaliningradas 41,896 km. Eismo intensyvumo skaitiklis (I tipas)	13.633,59
2014-0770/71	K. Nr. A7 Marijampolė–Kybartai–*Kaliningradas ruožuose 36,75 ir 40,88 km "Stop" ženklų įrengimas	613,54
2015-0195/241	Kelio [A7 -	269,02

	Marijampolė-Kybartai-*Kaliningradas]ruože 24,976-27,173 km priėjimas prie pėsčiųjų tako Kelių tiesimo (rekonstrukcijos) techninė kontrolė, spec. tyrimai ir lab.darbai	
2015-0195/27	Kelio [A7 - Marijampolė-Kybartai-*Kaliningradas] 8,55 km. Eismo intensyvumo skaitiklis (I tipas) Kelių tiesimo (rekonstrukcijos) techninė kontrolė, spec. tyrimai ir lab.darbai	77,54
2015-0195/28	Kelio [A7 - Marijampolė-Kybartai-*Kaliningradas]14,78 km. Eismo intensyvumo skaitiklis (I tipas) Kelių tiesimo (rekonstrukcijos) techninė kontrolė, spec. tyrimai ir lab.darbai	85,15
2015-0195/29	Kelio [A7 - Marijampolė-Kybartai-*Kaliningradas]21,175 km. Eismo intensyvumo skaitiklis (I tipas) Kelių tiesimo (rekonstrukcijos) techninė kontrolė, spec. tyrimai ir lab.darbai	106,59
2015-0195/30	Kelio [A7 - Marijampolė-Kybartai-*Kaliningradas]28,876 km. Eismo intensyvumo skaitiklis (I tipas) Kelių tiesimo (rekonstrukcijos) techninė kontrolė, spec. tyrimai ir lab.darbai	80,01
2015-0195/398	Kelio [A7 - Marijampolė-Kybartai-*Kaliningradas] ruožuose 36,75 ir 40,88 km "Stop" ženklų įrengimas Kelių tiesimo (rekonstrukcijos) techninė kontrolė, spec. tyrimai ir lab.darbai	3,70
2015-0195/523	Kelio [A7 - Marijampolė-Kybartai-*Kaliningradas]ruožo nuo 15,045 iki 15,170 km kapitalinio remonto projektavimas ir darbų atlikimas Kelių tiesimo (rekonstrukcijos) techninė kontrolė, spec. tyrimai ir lab.darbai	4.257,67
2015-0195/645	Kelio [A7 - Marijampolė-Kybartai-*Kaliningradas]41,896 km. Eismo intensyvumo skaitiklis (I tipas) Kelių tiesimo (rekonstrukcijos) techninė kontrolė, spec. tyrimai ir lab.darbai	55,61
2015-0195/646	Kelio [A7 - Marijampolė-Kybartai-*Kaliningradas]35,830 km. Eismo intensyvumo skaitiklis (I tipas) Kelių tiesimo (rekonstrukcijos) techninė kontrolė, spec. tyrimai ir lab.darbai	76,30
2015-0195/743	Kelio [A7 - Marijampolė-Kybartai-*Kaliningradas]ruožuose 19,805 ir 20,208 km kelio ženklų įrengimas Kelių tiesimo (rekonstrukcijos) techninė kontrolė, spec. tyrimai ir lab.darbai	9,39
2015-0664/12	K. Nr. A7 Marijampolė-Kybartai-*Kaliningradas ruožuose 19,805 ir 20,208 km kelio ženklų įrengimas	1.203,56
2015-0542/1	K. A16 Vilnius-Prienai-Marijampolė ruože 125,35-125,78 km PDT projektavimo ir tiesimo techninis projektas	172.114,03
2014-0536/2	K. Nr.131 Alytus-Simnas-Kalvarija ruože 56,323-56,568 km kelio važiuojamosios dalies iškreivinimas, įrengiant iškilį skiriamąją salelę	25.444,45
2015-0195/157	Kelio [131 - Alytus-Simnas-Kalvarija] ruože 56,323-56,568 km kelio važiuojamosios dalies	415,06

	iškreivinimas, įrengiant iškilį skiriamąją salelę Kelių tiesimo (rekonstrukcijos) techninė kontrolė, spec. tyrimai ir lab.darbai	
2004-0637/1	Kelio Nr. 136 [Vinčiai-Pilviškiai-Vilkaviškis] ruožo nuo 16,8 iki 30,3km remonto techninis projektas	20.595,46
2008-0020/3	Kelio Nr. 136 Vinčiai-Pilviškiai-Vilkaviškis ruožo nuo 16,8 iki 30,3km dangos stiprinimo projekto ekspertizė	3.243,74
2012-0053/1	Kelio Nr. 136Vinčiai-Pilviškiai-Vilkaviškis ruožo nuo 16,800 iki 17,580km ir nuo 17,845 iki 30,300 km rekonstravimo projekto parengimas	312.781,43
2012-0799/1	Kelio Nr. 136Vinčiai-Pilviškiai-Vilkaviškis ruožo nuo 16,66 iki 17,575 km ir nuo 17,865 iki 30,300 km rekonstravimo techninio darbo projekto ekspertizė	5.651,93
2013-0012/MRK/3	Kelio Nr. 136 Vinčiai-Pilviškiai-Vilkaviškis ruožo16,8-17,580 km ir 17,845-30,3 km rekonstravimas. Už statybą leidžiančių dokumentų išdavimą	144,81
2014-0158/1	Valstybinės reikšmės krašto kelio Nr. 136 Vinčiai–Pilviškiai–Vilkaviškis ruožų nuo 16,660 iki 17,575 ir nuo 17,865 iki 30,300 km rekonstravimas 2.4.18 - Krašto ir rajoninių kelių rekonstrukcija	11.785.620,65
2014-0158/1/1	Valstybinės reikšmės krašto kelio Nr. 136 Vinčiai–Pilviškiai–Vilkaviškis ruožų nuo 16,660 iki 17,575 ir nuo 17,865 iki 30,300 km rekonstravimas	616.955,90
2014-0218/1	Kelio Nr. 136 Vinčiai-Pilviškiai-Vilkaviškis ruožų nuo 16,660 iki 17,575km ir nuo 17,865 iki 30,300 km rekonstravimo projekto vykdymo priežiūra	48.053,63
2014-0582/1	Kelio Nr.136 Vinčiai-Pilviškiai-Vilkaviškis ruožo nuo 16,660 iki 30,300 1.4.1 - ISO 9001:2008 standartas 2.7.4.18 - Krašto ir rajoninių kelių darbų priežiūra	176.610,96
2015-0004/mrk/4	Kelio Nr. 136 Vinčiai-Pilviškiai–Vilkaviškis ruožų nuo 16,60 iki 17,575 ir nuo 17,865 iki 30,30 km rekonstravimas. Už statybos užbaigimo akto išdavimą.	60,00
2014-0770/78	K. Nr. 137 Pilviškiai–Šakiai–Jurbarkas ruožuose 27,71 ir 36,44 km "Stop" ženklų įrengimas	1.556,50
2015-0195/405	Kelio [137 - Pilviškiai–Šakiai–Jurbarkas]ruožuose 27,71 ir 36,44 km "Stop" ženklų įrengimas Kelių tiesimo (rekonstrukcijos) techninė kontrolė, spec. tyrimai ir lab.darbai	11,06
2015-0195/524	Kelio [137 - Pilviškiai–Šakiai–Jurbarkas]ruožo nuo 26,1 iki 30,87 km paviršiaus apdaro įrengimas Kelių tiesimo (rekonstrukcijos) techninė kontrolė, spec. tyrimai ir lab.darbai	8.933,72
2015-0288/1	Kelio Nr.137 Pilviškiai–Šakiai–Jurbarkas ruožo nuo 26,1 iki 30,87 km Paviršiaus apdaro įrengimas	357.637,16
2014-0021/uzb/1	Kelio Nr.138 Vilkaviškis–Kudirkos Naumiestis–Šakiai ruožo nuo 43,7 iki 43,7	60,00
2014-0536/10	K. Nr.138 Vilkaviškis-Kudirkos Naumiestis-Šakiai ruože 20,634 km iškiliosios pėsčiųjų pėjos įrengimas	6.011,60
2014-0536/11	K. Nr.138 Vilkaviškis-Kudirkos Naumiestis-Šakiai ruože 21,400 km greitį mažinančio kalnelio įrengimas	3.484,07
2014-0536/16	K. Nr.138 Vilkaviškis-Kudirkos Naumiestis-Šakiai	7.543,59

	ruože 0,110 km iškiliosios pėsčiųjų perėjos įrengimas	
2014-0536/9	K. Nr.138 Vilkaviškis-Kudirkos Naumiestis-Šakiai ruože 19,141 km greitį mažinančio kalnelio įrengimas	3.813,17
2014-0770/72	K. Nr. 138 Vilkaviškis-Kudirkos Naumiestis-Šakiai ruožuose 1,72 ir 19,43 km km "Stop" ženklų įrengimas	647,29
2015-0195/159	Kelio [138 - Vilkaviškis-Kudirkos Naumiestis-Šakiai]ruože 19,141 km greitį mažinančio kalnelio įrengimas Kelių tiesimo (rekonstrukcijos) techninė kontrolė, spec. tyrimai ir lab.darbai	462,93
2015-0195/160	Kelio [138 - Vilkaviškis-Kudirkos Naumiestis-Šakiai]ruože 20,634 km iškiliosios pėsčiųjų perėjos įrengimas Kelių tiesimo (rekonstrukcijos) techninė kontrolė, spec. tyrimai ir lab.darbai	480,07
2015-0195/161	Kelio [138 - Vilkaviškis-Kudirkos Naumiestis-Šakiai] ruože 21,400 km greitį mažinančio kalnelio įrengimas Kelių tiesimo (rekonstrukcijos) techninė kontrolė, spec. tyrimai ir lab.darbai	460,36
2015-0195/162	Kelio [138 - Vilkaviškis-Kudirkos Naumiestis-Šakiai]ruože 0,110 km iškiliosios pėsčiųjų perėjos įrengimas Kelių tiesimo (rekonstrukcijos) techninė kontrolė, spec. tyrimai ir lab.darbai	492,03
2015-0195/399	Kelio [138 - Vilkaviškis-Kudirkos Naumiestis- Šakiai]ruožuose 1,72 ir 19,43 km km "Stop" ženklų įrengimas Kelių tiesimo (rekonstrukcijos) techninė kontrolė, spec. tyrimai ir lab.darbai	3,96
2014-0536/12	K. Nr.140 Kaunas-Zapyškis-Šakiai ruože 60,413-60,440 km iškiliosios sankryžos įrengimas	12.980,69
2014-0770/79	K. Nr. 140 Kaunas-Zapyškis-Šakiai ruožuose 51,29 ir 53,53 km "Stop" ženklų įrengimas	1.152,67
2015-0195/406	Kelio [140 - Kaunas-Zapyškis-Šakiai]ruožuose 51,29 ir 53,53 km "Stop" ženklų įrengimas Kelių tiesimo (rekonstrukcijos) techninė kontrolė, spec. tyrimai ir lab.darbai	7,90
2015-0195/469	Kelio [140 - Kaunas-Zapyškis-Šakiai]52,800 km; 53,042 km iškiliųjų pėsčiųjų perėjų įrengimas Kelių tiesimo (rekonstrukcijos) techninė kontrolė, spec. tyrimai ir lab.darbai	523,95
2015-0664/11	K. Nr.140 Kaunas-Zapyškis-Šakiai 52,800 km; 53,042 km iškiliųjų pėsčiųjų perėjų įrengimas	11.638,32
2015-0195/467	Kelio [181 - Seirijai-Simnas-Igliauka]35,85 km trapecinės formos greičio mažinimo kalnelių įrengimas Kelių tiesimo (rekonstrukcijos) techninė kontrolė, spec. tyrimai ir lab.darbai	448,13
2015-0664/1	K. Nr. 181 Seirijai-Simnas-Igliauka ruože 35,85 km trapecinės formos greičio mažinimo kalnelių įrengimas	1.914,91
2015-0195/468	Kelio [184 - Kiduliai-Ramoniškiai*]2,240 km greičio mažinimo kalnelio įrengimas Kelių tiesimo (rekonstrukcijos) techninė kontrolė, spec. tyrimai ir lab.darbai	462,10
2015-0664/10	K. Nr.184 Kiduliai-Ramoniškiai 2,240 km greičio mažinimo kalnelio įrengimas	3.707,74
2014-0536/17	K. Nr.185 Vilkaviškis-Gražiškiai ruože 3,291-3,321 km (k.p.) kelio apsauginių atitvarų įrengimas	3.104,52
2014-0536/18	K. Nr.185 Vilkaviškis-Gražiškiai ruože 19,079-19,211	17.385,22

	km (k.p.) ir 19,079-19,167 km (d.p.) kelio apsauginių atitvarų įrengimas	
2014-0770/73	K. Nr. 185 Vilkaviškis–Gražiškiai ruože 16,12 km "Stop" ženklų įrengimas	1.232,80
2015-0195/281	Kelio [185 - Vilkaviškis–Gražiškiai]ruože 3,291-3,321 km (k.p.) kelio apsauginių atitvarų įrengimas Kelių tiesimo (rekonstrukcijos) techninė kontrolė, spec. tyrimai ir lab.darbai	188,32
2015-0195/282	Kelio [185 - Vilkaviškis–Gražiškiai] ruože 19,079-19,211 km (k.p.) ir 19,079-19,167 km (d.p.) kelio apsauginių atitvarų įrengimas Kelių tiesimo (rekonstrukcijos) techninė kontrolė, spec. tyrimai ir lab.darbai	518,53
2015-0195/400	Kelio [185 - Vilkaviškis–Gražiškiai]ruože 16,12 km "Stop" ženklų įrengimas Kelių tiesimo (rekonstrukcijos) techninė kontrolė, spec. tyrimai ir lab.darbai	8,53
2014-0770/74	K. Nr. 187 Gižai–Pilviškiai ruože 6,944 km "Stop" ženklų įrengimas	1.227,62
2015-0195/401	Kelio [187 - Gižai–Pilviškiai]ruože 6,944 km "Stop" ženklų įrengimas Kelių tiesimo (rekonstrukcijos) techninė kontrolė, spec. tyrimai ir lab.darbai	8,49
2014-0770/75	K. Nr. 200 Kalvarija–Gražiškiai–Vištytis ruožuose 20,5 ir 33,81 km "Stop" ženklų įrengimas	1.398,84
2015-0195/402	Kelio [200 - Kalvarija–Gražiškiai–Vištytis]ruožuose 20,5 ir 33,81 km "Stop" ženklų įrengimas Kelių tiesimo (rekonstrukcijos) techninė kontrolė, spec. tyrimai ir lab.darbai	9,83
2015-0195/451	Kelio [200 - Kalvarija–Gražiškiai–Vištytis] ruožo nuo 21,08 iki 29,6 km 2.1.1 - Paviršiaus apdaro įrengimas Kelių tiesimo (rekonstrukcijos) techninė kontrolė, spec. tyrimai ir lab.darbai	14.251,17
2015-0289/1	Kelio Nr.200 Kalvarija-Gražiškiai-Vištytis ruožo nuo 21,08 iki 29,6 km Paviršiaus apdaro įrengimas	564.425,98
2015-0017/L/1	K. Nr. 201 Marijampolė-Kalvarija ruože 14,18-14,77 km pėsčiųjų tako įrengimo techninio darbo projektui leidimas	37,00
2015-0195/668	Kelio [201 - Marijampolė–Kalvarija] ruože 14,15-14,77 km PDT projektavimo ir tiesimo techninis projektas Kelių tiesimo (rekonstrukcijos) techninė kontrolė, spec. tyrimai ir lab.darbai	4.439,09
2015-0416/1	K. Nr. 201 Marijampolė-Kalvarija ruože 14,15-14,77 km PDT projektavimo ir tiesimo techninis projektas	155.001,00
2014-0674/42	Kelio Nr.1912 Rupinai-Griškabūdis-Kudirkos Naumiestis 53,619 km. Eismo intensyvumo skaitiklis (II tipas)	8.833,92
2015-0195/574	Kelio [1931 - Rupinai–Jadagoniai–Pavilkijys–Kriūkai]ruože 21,12 km greitį mažinančio kalnelio įrengimas Kelių tiesimo (rekonstrukcijos) techninė kontrolė, spec. tyrimai ir lab.darbai	461,05
2015-0664/17	K. Nr. 1931 Rupinai–Jadagoniai–Pavilkijys–Kriūkai ruože 21,12 km greitį mažinančio kalnelio įrengimas	3.572,46

2014-0536/3	K. Nr.2602 Kazlų Rūda-Višakio Rūda-Bliuviškiai ruože 3,035 km iškiliosios pėsčiųjų perėjos	7.865,38
2015-0195/286	Kelio [2602 - Kazlų Rūda-Višakio Rūda-Bliuviškiai]ruože 3,035 km iškiliosios pėsčiųjų perėjos įrengimas Kelių tiesimo (rekonstrukcijos) techninė kontrolė, spec. tyrimai ir lab.darbai	494,52
2015-0664/6	K. Nr. 2602 Kazlų Rūda-Višakio Rūda-Bliuviškiai ruože 2,403 km trapecinės formos iškiliųjų pėsčiųjų perėjų įrengimas	9.741,60
2015-0195/643	Kelio [2605 - Marijampolė-Daukšiai-Šventragis]ruože 23,546-23,682 km K.p. ir 23,606-23,710 km D.p. plieninių apsauginių kelio atitvarų įrengimas Kelių tiesimo (rekonstrukcijos) techninė kontrolė, spec. tyrimai ir lab.darbai	130,64
2015-0664/8	K. Nr. 2605 Marijampolė-Daukšiai-Šventragis ruože 23,546-23,682 km K.p. ir 23,606-23,710 km D.p. plieninių apsauginių kelio atitvarų įrengimas	16.749,78
2014-0536/4	K. Nr.2607 Mokolai-Šunskai-Tursučiai ruože 10,345 km iškiliosios pėsčiųjų perėjos įrengimas	7.016,75
2015-0195/158	Kelio [2607 - Mokolai-Šunskai-Tursučiai]ruože 10,345 km iškiliosios pėsčiųjų perėjos įrengimas Kelių tiesimo (rekonstrukcijos) techninė kontrolė, spec. tyrimai ir lab.darbai	487,90
2015-0195/642	Kelio [2607 - Mokolai-Šunskai-Tursučiai]ruože 1,625 km trapecinės formos greičio mažinimo kalnelių ir kelio ženklų įrengimas Kelių tiesimo (rekonstrukcijos) techninė kontrolė, spec. tyrimai ir lab. darbai	469,87
2015-0664/2	K. Nr. 2607 Mokolai-Šunskai-Tursučiai ruože 1,625 km trapecinės formos greičio mažinimo kalnelių ir kelio ženklų įrengimas	4.702,81
2015-0664/3	K. Nr. 2608 Jusevičiai-Būdvetis-Derviniai ruože 0,935 km trapecinės formos greičio mažinimo kalnelių įrengimas	3.497,88
2015-0195/242	Kelio [2613 - Kazlų Rūda-Bagotoji]nuo 0 iki 1,1 km paviršiaus apdaro įrengimas Kelių tiesimo (rekonstrukcijos) techninė kontrolė, spec. tyrimai ir lab.darbai	5.172,90
2015-0290/1	Kelio Nr.2613 Kazlų Rūda-Bagotoji ruožo nuo 0 iki 1,1 km Paviršiaus apdaro įrengimas	68.265,39
2014-0536/1	K. Nr.2615 Salaperaugis-Liubavas-Aleksandravas ruože 0,030 km greičio mažinimo kalnelio	3.517,74
2014-0536/5	K. Nr.2616 Kalvarija-Sangrūda-Mockai ruože 0,025 km iškiliojo greičio mažinimo kalnelio įrengimas	3.831,71
2015-0195/571	Kelio [2622 - Želsva-Brukai-Vincentiškiai]ruože 0,37 km trapecinės formos greičio mažinimo kalnelių įrengimas Kelių tiesimo (rekonstrukcijos) techninė kontrolė, spec. tyrimai ir lab.darbai	470,82
2015-0664/4	K. Nr. 2622 Želsva-Brukai-Vincentiškiai ruože 0,37 km trapecinės formos greičio mažinimo kalnelių įrengimas	4.826,29
2015-0195/530	Kelio [2632 - Jurgežeriai-Juodeliai]ruože 0,875 km trapecinės formos greičio mažinimo kalnelių įrengimas	463,96


	Kelių tiesimo (rekonstrukcijos) techninė kontrolė, spec. tyrimai ir lab.darbai	
2015-0664/5	K. Nr. 2632 Jurgežeriai–Juodeliai ruože 0,875 km trapecinės formos greičio mažinimo kalmelių įrengimas	3.946,68
2014-0674/56	Kelio Nr.2637 Privažiuojamasis kelias prie Patašinės nuo kelio A16 Vilnius-Prienai-Marijampolė 1,891 km. Eismo intensyvumo skaitiklis (II tipas)	8.833,92
2014-0536/6	K. Nr.2646 Privažiuojamasis kelias prie Padovinio nuo kelio Marijampolė-Daukšiai-Šventragis ruože 0,350 km greitį mažinančio kelnelio įrengimas	2.692,30
2014-0674/46	Kelio Nr.3302 Išlaužas-Klebiškis-Igliauka 24,719 km. Eismo intensyvumo skaitiklis (II tipas)	8.833,92
2014-0770/80	K. Nr. 3801 Šakiai–Plokščiai ruože 17,6 km "Stop" ženklų įrengimas	626,36
2015-0195/407	Kelio [3801 - Šakiai–Plokščiai]ruože 17,6 km "Stop" ženklų įrengimas Kelių tiesimo (rekonstrukcijos) techninė kontrolė, spec. tyrimai ir lab.darbai	4,34
2015-0195/531	Kelio [3801 - Šakiai–Plokščiai]ruože 1,110 km greitį mažinančio kelnelio įrengimas Kelių tiesimo (rekonstrukcijos) techninė kontrolė, spec. tyrimai ir lab.darbai	461,61
2015-0664/18	K. Nr. 3801 Šakiai–Plokščiai ruože 1,110 km greitį mažinančio kelnelio įrengimas	3.643,23
2014-0674/48	Kelio Nr.3802 Miknaičiai-Slavikai-Kiduliai 6,743 km. Eismo intensyvumo skaitiklis (II tipas)	8.833,92
2014-0770/81	K. Nr. 3802 [Miknaičiai–Slavikai–Kiduliai] ruože 23,85 km "Stop" ženklų įrengimas	698,76
2015-0195/408	Kelio [3802 - Miknaičiai–Slavikai–Kiduliai]ruože 23,85 km "Stop" ženklų įrengimas Kelių tiesimo (rekonstrukcijos) techninė kontrolė, spec. tyrimai ir lab.darbai	4,91
2015-0195/466	Kelio [3802 - Miknaičiai–Slavikai–Kiduliai]ruožų nuo 28,400 iki 30,956 km ir nuo 30,998 iki 32,500 km paprastasis remontas – žvyro dangos stiprinimas Kelių tiesimo (rekonstrukcijos) techninė kontrolė, spec. tyrimai ir lab.darbai	2.121,27
2015-0195/741	Kelio [3802 - Miknaičiai–Slavikai–Kiduliai]ruožuose 12,487-12,551 ir 12,593-12,741 km apsauginių atitvarų įrengimas Kelių tiesimo (rekonstrukcijos) techninė kontrolė, spec. tyrimai ir lab.darbai	203,13
2015-0662/1	Kelio Nr. 3802 Miknaičiai–Slavikai–Kiduliai ruožų nuo 28,400 iki 30,956 km ir nuo 30,998 iki 32,500 km paprastasis remontas – žvyro dangos stiprinimas	168.530,00
2015-0664/19	K. Nr. 3802 Miknaičiai–Slavikai–Kiduliai ruožuose 12,487-12,551 ir 12,593-12,741 km apsauginių atitvarų įrengimas	26.042,72
2015-0195/609	Kelio [3803 - Pajotijai–Gelgaudiškis]ruože 6,525 ir 6,790 km iškiliųjų pėsčiųjų perėjų įrengimas Kelių tiesimo (rekonstrukcijos) techninė kontrolė, spec. tyrimai ir lab.darbai	991,37
2015-0664/20	K. Nr. 3803 Pajotijai–Gelgaudiškis ruožuose 6,525 ir 6,790 km iškiliųjų pėsčiųjų perėjų įrengimas	16.025,93
2014-0536/13	K. Nr.3804 Lukšiai-Gerdžiūnai-Kriūkai ruože 20,755	3.834,97



	km greitį mažinančio karnelio įrengimas	
2014-0674/49	Kelio Nr.3807 Kiduliai-Gelgaudiškis-Gerdžiūnai 37,176 km. Eismo intensyvumo skaitiklis (II tipas)	8.833,92
2014-0674/50	Kelio Nr.3808 Slavikai-Sudargas 3,237 km. Eismo intensyvumo skaitiklis (II tipas)	8.833,92
2014-0536/14	K. Nr.3810 Šakiai-Prūseliai ruože 1,698-1,768 km greitį mažinančių karnelių įrengimas	5.274,11
2015-0195/284	Kelio [3810 - Šakiai-Prūseliai]ruože 1,698-1,768 km greitį mažinančių karnelių įrengimas Kelių tiesimo (rekonstrukcijos) techninė kontrolė, spec. tyrimai ir lab.darbai	41,14
2014-0536/15	K. Nr.3836 Klangiai-Jokūboniai ruože 0,030-0,160 km kelio apsauginių atitvarų įrengimas (k. ir d. p.)	20.012,94
2015-0195/283	Kelio [3836 - Klangiai-Jokūboniai]ruože 0,030-0,160 km kelio apsauginių atitvarų įrengimas (k. ir d. p.) Kelių tiesimo (rekonstrukcijos) techninė kontrolė, spec. tyrimai ir lab.darbai	593,73
2014-0536/19	K. Nr. 5101 [Rytinis privažiuojamasis kelias prie Vilkaviškio miesto] ruože 1,601 km iškiliosios pėsčiųjų perėjos įrengimas	5.708,05
2015-0195/163	Kelio [5101 - Rytinis privažiuojamasis kelias prie Vilkaviškio miesto]ruože 1,601 km iškiliosios pėsčiųjų perėjos įrengimas Kelių tiesimo (rekonstrukcijos) techninė kontrolė, spec. tyrimai ir lab.darbai	477,69
2015-0664/13	K. Nr. 5101 Rytinis privažiuojamasis kelias prie Vilkaviškio miesto ruože 1,780-2,217 km apsauginės tvorelės įrengimas	22.620,85
2014-0770/76	K. Nr. 5103 Kudirkos Naumiestis-Kybartai ruožuose 3,93 ir 11,74 km "Stop" ženklų įrengimas	2.070,05
2015-0195/403	Kelio [5103 - Kudirkos Naumiestis-Kybartai]ruožuose 3,93 ir 11,74 km "Stop" ženklų įrengimas Kelių tiesimo (rekonstrukcijos) techninė kontrolė, spec. tyrimai ir lab.darbai	14,52
2015-0195/572	Kelio [5106 - Vilkaviškis-Bartninkai-Aistiškiai]ruože 20,903 km greičio mažinimo karnelio įrengimas Kelių tiesimo (rekonstrukcijos) techninė kontrolė, spec. tyrimai ir lab.darbai	468,86
2015-0664/14	K. Nr. 5106 Vilkaviškis-Bartninkai-Aistiškiai ruože 20,903 km greičio mažinimo karnelio įrengimas	4.574,84
2014-0674/51	Kelio Nr.5107 Vilkaviškis-Kalvarija 6,791 km. Eismo intensyvumo skaitiklis (II tipas)	8.833,92
2015-0195/573	Kelio [5109 - Opšrūtai-Paežeriai-Šunskai] ruože 0,636 km greičio mažinimo karnelio įrengimas Kelių tiesimo (rekonstrukcijos) techninė kontrolė, spec. tyrimai ir lab.darbai	460,95
2015-0664/15	K. Nr. 5109 Opšrūtai-Paežeriai-Šunskai ruože 0,636 km greičio mažinimo karnelio įrengimas	3.559,53
2014-0536/20	K. Nr. 5110 [Vilkaviškis-Suvalkai-Gižai] ruože 0,731 km greičio mažinimo karnelio įrengimas	3.808,75
2014-0536/21	K. Nr. 5110 [Vilkaviškis-Suvalkai-Gižai] ruože 14,527 km iškiliosios pėsčiųjų perėjos įrengimas	6.293,44
2014-0536/22	K. Nr. 5118 [Slabadai-Sūdava-Opšrūtai] ruože 12,218 km iškiliosios pėsčiųjų perėjos įrengimas	7.539,37

2015-0664/16	K. Nr. 5121 Ramoniškiai–Antanavas ruože 3,737-3,793 km D.p. ir 3,762-3,789 K.p. apsauginių atitvarų įrengimas	8.258,67
2014-0536/7	K. Nr.5122 Ožkabaliai-Turgalaukis-Liudvinavas ruože 18,954-19,038 km k.p. kelio apsauginių barjerų įrengimas	6.842,98
2015-0195/285	Kelio [5122 - Ožkabaliai–Turgalaukis–Liudvinavas]ruože 18,954-19,038 km k.p. kelio apsauginių barjerų įrengimas Kelių tiesimo (rekonstrukcijos) techninė kontrolė, spec. tyrimai ir lab.darbai	217,48
2015-0195/744	Kelio [5122 - Ožkabaliai–Turgalaukis–Liudvinavas]ruože 22,944-23,044 km plieninių apsauginių kelio atitvarų įrengimas Kelių tiesimo (rekonstrukcijos) techninė kontrolė, spec. tyrimai ir lab.darbai	63,68
2015-0664/7	K. Nr. 5122 Ožkabaliai–Turgalaukis–Liudvinavas ruože 22,944-23,044 km plieninių apsauginių kelio atitvarų įrengimas	8.164,31
2014-0770/77	K. Nr. 5144 Vištytis–Varteliai–Burniškiai* ruože 3,41 km "Stop" ženklų įrengimas	847,40
2015-0195/404	Kelio [5144 - Vištytis–Varteliai–Burniškiai*] ruože 3,41 km "Stop" ženklų įrengimas Kelių tiesimo (rekonstrukcijos) techninė kontrolė, spec. tyrimai ir lab.darbai	6,06
	Iš viso	15.054.453,4

Direktorius



Egidijus Skrodenis

**IŠ KELIŲ PRIEŽIŪROS IR PLĖTROS PROGRAMOS FINANSAVIMO ŠAMATOJE  
NUMATYTŲ LĖŠŲ IR EUROPOS SĄJUNGOS FINANSINĖS PARAMOS LĖŠŲ ATLIKTŲ  
VALSTYBĖS ĮMONĖS „KLAIPĖDOS REGIONO KELIAI“ VALDOMOS  
INFRASTRUKTŪROS VERTEJ DIDINANČIŲ DARBŲ SĄRAŠAS**

Sutarties Nr.	Iš Kelių priežiūros ir plėtros programos finansavimo šamatoje numatytų lėšų ir Europos Sąjungos finansinės paramos lėšų atliktų valstybės įmonės „Klaipėdos regiono keliai“ valdomos infrastruktūros vertę didinančių darbų pavadinimas	Iš Kelių priežiūros ir plėtros programos finansavimo šamatoje numatytų lėšų ir Europos Sąjungos finansinės paramos lėšų atliktų valstybės įmonės „Klaipėdos regiono keliai“ valdomos infrastruktūros vertę didinančių darbų vertė, eurai
2014-0726/11	K. Nr.A11 Šiauliai-Palanga ruože 137,01 km inžinerinių greičio mažinimo priemonių įrengimas	21228,92
2014-0770/21	K. Nr. A11 Šiauliai-Palanga ruože 142,524 km "Stop" ženklų įrengimas	360,42
2015-0195/369	Kelio [A11 - Šiauliai-Palanga]ruože 142,524 km "Stop" ženklų įrengimas Kelių tiesimo (rekonstrukcijos) techninė kontrolė, spec. tyrimai ir lab.darbai	2,26
2015-0195/40	Kelio [A11 - Šiauliai-Palanga]ruožo 143,67-145,81 km asfalto dangos paprastojo remonto projektavimas, projekto vykdymo priežiūra ir darbų atlikimas Kelių tiesimo (rekonstrukcijos) techninė kontrolė, spec. tyrimai ir lab.darbai	9593,07
2015-0280/1	Kelio A11 Šiauliai-Palanga ruožo 143,67-145,81 km asfalto dangos paprastojo remonto projektavimas, projekto vykdymo priežiūra ir darbų atlikimas	665900,00
2013-0001/RC/9	Atlyginimas VĮ RC už LAKD suteiktų (kelio A13 Klaipėda-Liepoja 24,8-35,0 km ruožui tiesti (Palangos aplinkkeliui) valstybinės žemės sklypų panaudos sutarčių ir šių sklypų išregistravimą iš NT registro ruožo nuo 26,75	13,03
2015-0195/148	Kelio [A13 - Klaipėda-*Liepoja]ruožuose nuo 21,146-21,490 km kairėje pusėje ir 23,397-23,797 km skiriamos juostoje metalinių apsauginių atitvarų įrengimas Kelių tiesimo (rekonstrukcijos) techninė kontrolė, spec. tyrimai ir lab.darbai	941,69

2015-0195/484	Kelio [A13 - Klaipėda–*Liepoja]ruože 1 km sankryžoje plieninių apsauginių atitvarų įrengimas Kelių tiesimo (rekonstrukcijos) techninė kontrolė, spec. tyrimai ir lab.darbai	329,69
2015-0195/487	Kelio [A13 - Klaipėda–*Liepoja]ruožo nuo 23,78 iki 24,48 km asfalto dangos paprastas remontas Kelių tiesimo (rekonstrukcijos) techninė kontrolė, spec. tyrimai ir lab.darbai	2075,08
2015-0487/1	Metalinųjų apsauginių atitvarų įrengimas magistralinio kelio A13 Klaipėda–Liepoja ruožuose nuo 21,146–21,490 km kairėje pusėje ir 23,397–23,797 km skiriamosioje juostoje.	78650,00
2015-0591/1	K. A13 Klaipėda–*Liepoja ruože 1 km sankryžoje su K. A11 Šiauliai–Palanga plieninių apsauginių atitvarų įrengimas	21227,39
2015-0647/1	Magistralinio kelio A13 Klaipėda–Liepoja ruožo nuo 23,78 iki 24,48 km asfalto dangos paprastas remontas	173950,01
2012-0114/2	Tilto per Miniją valstybinės reikšmės krašto kelio Nr. 141 Kaunas–Jurbarkas–Šilutė–Klaipėda 210,14 km rekonstravimo techninis projektas	25564,61
2013-0724/1	Kelio Nr. 141 Kaunas–Jurbarkas–Šilutė–Klaipėda 210,14 km tilto per Miniją rekonstravimo techninio projekto ekspertizė.	4749,77
2014-0148/1	Tilto per Miniją valstybinės reikšmės krašto kelio Nr.141 Kaunas–Jurbarkas–Šilutė–Klaipėda 210,14 km rekonstravimas	1246958,82
2014-0148/akt/1	Apmokėjimas už statybos užbaigimo aktą (tiltas per Miniją kelio Nr.141 Kaunas–Jurbarkas–Šilutė–Klaipėda 210,14 km)	50,00
2014-0148/s/1	Susitarimas Nr. 1 dėl papildomų darbų prie 2014-04-04 pirkimo sutarties Nr. S-148 )	45367,69
2014-0148/s/2/1	Susitarimas Nr. 2 dėl papildomų darbų prie 2014-04-04 pirkimo sutarties Nr. S-0148 (Tiltas per Miniją kelio Nr.141 Kaunas–Jurbarkas–Šilutė–Klaipėda 210,14 km)	37160,83
2014-0148/sss/1	Susitarimas Nr.3 dėl papildomų darbų prie 2014-04-04 pirkimo sutarties Nr. S-148 (Tilto per Miniją kelio Nr.141 Kaunas–Jurbarkas–Šilutė–Klaipėda 210,14 km rek.) 210,14 2.3 - Tiltams, viadukams, estakadoms ir tuneliams statyti, rekonstruoti ir taisyti	0
2014-0235/1	Tilto per Miniją kelio Nr. 141 Kaunas–Jurbarkas–Šilutė–Klaipėda 210,14 km rekonstravimo projekto vykdymo priežiūra.	5143,88
2014-0770/22	K. Nr. 141 Kaunas–Jurbarkas–Šilutė–Klaipėda ruožuose 181,807; 196,482;190,504 km "Stop" ženklų įrengimas	2051,26
2015-0001/RC/16	Atlyginimas VĮ RC už LAKD (kelio Nr. 141 Kaunas–Jurbarkas–Šilutė–Klaipėda (209,20-215,70 km) ruožui (Priekulės	26,97

	aplinkkeliui) rekonstruoti suteiktų valstybinės žemės sklypų panaudos sutarčių išregistravimą iš NT registro	
2015-0195/147	Kelio [141 - Kaunas-Jurbarkas-Šilutė-Klaipėda]ruože 202,373–202,522 km kairėje ir dešinėje pusėse metalinių apsauginių atitvarų įrengimas Kelių tiesimo (rekonstrukcijos) techninė kontrolė, spec. tyrimai ir lab.darbai	395,34
2015-0195/373	Kelio [141 - Kaunas-Jurbarkas-Šilutė-Klaipėda] ruožuose 181,807; 196,482;190,504 km "Stop" ženklų įrengimas Kelių tiesimo (rekonstrukcijos) techninė kontrolė, spec. tyrimai ir lab.darbai	14,37
2015-0195/78	Kelio [141 - Kaunas-Jurbarkas-Šilutė-Klaipėda]210,14 km tilto per Miniją rekonstravimas Kelių tiesimo (rekonstrukcijos) techninė kontrolė, spec. tyrimai ir lab.darbai	5006,88
2015-0487/2	Metalinių apsauginių atitvarų įrengimas krašto kelio Nr. 141 Kaunas-Jurbarkas-Šilutė-Klaipėda ruože 202,373–202,522 km kairėje ir dešinėje pusėse	29645,00
99/670/1	Atlyginimas už kelio Nr.141 Kaunas-Jurbarkas-Šilutė-Klaipėda 211,50-217,94 km ruožo (Priekulės aplinkkelis) kelio juostos kadastrinius matavimus ir panaudos sutarčių įregistravimą iki 217,94	3404,48
2014-0726/2	K. Nr.165 Šilalė-Šilutė ruože 47,78-49,50 km eismo saugumo gerinimas. Saugių šalikelių įrengimas.	22526,26
2014-0726/6	K. Nr.165 Šilalė-Šilutė ruože 56,07 km inžinerinių greičio mažinimo priemonių įrengimas	9700,99
2014-0770/23	K. Nr. 165 Šilalė-Šilutė ruože 40,5; 41,685 km "Stop" ženklų įrengimas	1541,09
2015-0195/223	Kelio [165 - Šilalė-Šilutė]ruože 56,07 km inžinerinių greičio mažinimo priemonių įrengimas Kelių tiesimo (rekonstrukcijos) techninė kontrolė, spec. tyrimai ir lab.darbai	508,85
2015-0195/267	Kelio [165 - Šilalė-Šilutė]ruože 47,78-49,50 km eismo saugumo gerinimas. Saugių šalikelių įrengimas Kelių tiesimo (rekonstrukcijos) techninė kontrolė, spec. tyrimai ir lab.darbai	608,88
2015-0195/374	Kelio [165 - Šilalė-Šilutė]ruože 40,5; 41,685 km "Stop" ženklų įrengimas Kelių tiesimo (rekonstrukcijos) techninė kontrolė, spec. tyrimai ir lab.darbai	10,94
2014-0726/5	K. Nr.166 Plungė-Vėžaičiai ruože 23,88-24,81 km inžinerinių greičio mažinimo priemonių įrengimas	19664,99
2014-0770/28	K. Nr. 166 Plungė-Vėžaičiai]ruože 34,458 km "Stop" ženklų įrengimas	725,79

2015-0195/237	Kelio [166 - Plungė-Vėžaičiai]ruožo nuo 31,8 iki 33,82 paviršiaus apdaro įrengimas Kelių tiesimo (rekonstrukcijos) techninė kontrolė, spec. tyrimai ir lab.darbai	2440,62
2015-0195/268	Kelio [166 - Plungė-Vėžaičiai]ruože 23,88-24,81 km inžinerinių greičio mažinimo priemonių įrengimas Kelių tiesimo (rekonstrukcijos) techninė kontrolė, spec. tyrimai ir lab.darbai	586,56
2015-0195/376	Kelio [166 - Plungė-Vėžaičiai]ruože 34,458 km "Stop" ženklų įrengimas Kelių tiesimo (rekonstrukcijos) techninė kontrolė, spec. tyrimai ir lab.darbai	5,12
2015-0298/1	Kelio Nr.166 Plungė-Vėžaičiai ruožo nuo 31,8 iki 33,82 Paviršiaus apdaro įrengimas	76649,08
2014-0683/1	Kelio Nr. 167 Smiltynė-Nida ruožo 19,03-20,93 km taisymas	631371,64
2014-0726/1	K. Nr.167 Smiltynė-Nida* ruože 31,4 km eismo saugumo gerinimas	3686,65
2015-0195/1	Kelio [167 - Smiltynė-Nida*]ruožo 19,03-20,93 km taisymas Kelių tiesimo (rekonstrukcijos) techninė kontrolė, spec. tyrimai ir lab.darbai	7083,91
2015-0195/269	Kelio [167 - Smiltynė-Nida*]ruože 31,4 km eismo saugumo gerinimas Kelių tiesimo (rekonstrukcijos) techninė kontrolė, spec. tyrimai ir lab.darbai	28,76
2014-0726/4	K. Nr.168 Klaipėda-Kretinga ruože 16,29 km iškiliosios saugumo salelės "Miesto vartai" įrengimas	32717,30
2015-0752/1	Autobusų sustojimo aikštelės remontas ir naujo paviljono krašto kelyje Nr. 168 Klaipėda-Kretinga 15,46 km projektavimas ir įrengimas	43995,60
2014-0770/24	K. Nr. 169 *Skuodas-Plungė ruože 6,38 ir 19,91 km "Stop" ženklų įrengimas	1488,66
2015-0195/236	Kelio [169 - *Skuodas-Plungė] ruožo nuo 4,378 iki 7,358 paviršiaus apdaro įrengimas Kelių tiesimo (rekonstrukcijos) techninė kontrolė, spec. tyrimai ir lab.darbai	8228,05
2015-0195/370	Kelio [169 - *Skuodas-Plungė]ruože 6,38 ir 19,91 km "Stop" ženklų įrengimas Kelių tiesimo (rekonstrukcijos) techninė kontrolė, spec. tyrimai ir lab.darbai	10,53
2015-0269/1	Kelio Nr. 169 [*Skuodas-Plungė] ruožo nuo 4,378 iki 7,358 Paviršiaus apdaro įrengimas	227521,77
2014-0770/25	K. Nr. 170 Mažeikiai-Skuodas ruožuose 26,64; 32,03; 33,45; 43,57; 49,37; 49,95; 50,29 ir 51,88 km "Stop" ženklų įrengimas	5963,89
2015-0195/371	Kelio [170 - Mažeikiai-Skuodas]ruožuose 26,64; 32,03; 33,45; 43,57; 49,37; 49,95; 50,29 ir 51,88 km "Stop" ženklų įrengimas Kelių tiesimo (rekonstrukcijos) techninė kontrolė,	42,17

	spec. tyrimai ir lab.darbai	
2014-0770/29	K. Nr. 193 Kvėdarna-Švėkšna-Saugos ruože 25,386 km "Stop" ženklų įrengimas	645,91
2015-0195/377	Kelio [193 - Kvėdarna-Švėkšna-Saugos]ruože 25,386 km "Stop" ženklų įrengimas Kelių tiesimo (rekonstrukcijos) techninė kontrolė, spec. tyrimai ir lab.darbai	4,49
2014-0770/30	K. Nr. 216 Gargždai-Kretinga ruože 4,619 km "Stop" ženklų įrengimas	765,30
2015-0195/378	Kelio [216 - Gargždai-Kretinga]ruože 4,619 km "Stop" ženklų įrengimas Kelių tiesimo (rekonstrukcijos) techninė kontrolė, spec. tyrimai ir lab.darbai	5,42
2014-0770/31	K. Nr. 217 Klaipėda-Jokūbavas ruože 6,448 km "Stop" ženklų įrengimas	631,54
2015-0195/379	Kelio [217 - Klaipėda-Jokūbavas]ruože 6,448 km "Stop" ženklų įrengimas Kelių tiesimo (rekonstrukcijos) techninė kontrolė, spec. tyrimai ir lab.darbai	4,38
2014-0533/1	Kelio Nr. 218 Kretinga-Skuodas ruože 14,068-14,708 km betoninių bortų keitimas	21929,05
2014-0770/26	K. Nr. 226 Kartena-Kūlpėnai-Salantai ruože 16,935 km "Stop" ženklų įrengimas	919,81
2015-0006/L/1	K. Nr. 226 Kartena-Kūlpėnai-Salantai sankryžos 4,78 km su K. Nr. 2303 Kretinga-Kūlpėnai rekonstravimo projektas, leidimas	144,00
2015-0195/372	Kelio [226 - Kartena-Kūlpėnai-Salantai]ruože 16,935 km "Stop" ženklų įrengimas Kelių tiesimo (rekonstrukcijos) techninė kontrolė, spec. tyrimai ir lab.darbai	6,63
2014-0770/27	K. Nr. 228 Dauparai-Gargždai-Vėžaičiai ruože 4,714 km "Stop" ženklų įrengimas	648,37
2015-0010/L/1	K. Nr. 228 Dauparai-Gargždai-Vėžaičiai ruože 5,05-6,25 km PDT rekonstravimo projektas, statybos leidimas	118,00
2015-0195/375	Kelio [228 - Dauparai-Gargždai-Vėžaičiai]ruože 4,714 km "Stop" ženklų įrengimas Kelių tiesimo (rekonstrukcijos) techninė kontrolė, spec. tyrimai ir lab.darbai	4,51
2015-0465/1	K. Nr. 228 Dauparai-Gargždai-Vėžaičiai ruože 5,05-6,25 km PDT projektavimo ir rekonstravimo techninis projektas	174240,00
2015-0195/238	Kelio [2201 - Priekulė-Sakūčiai-Ventė]ruožo nuo 0,02 iki 0,12 paviršiaus apdaro įrengimas Kelių tiesimo (rekonstrukcijos) techninė kontrolė, spec. tyrimai ir lab.darbai	792,96
2015-0195/239	Kelio [2201 - Priekulė-Sakūčiai-Ventė]ruožo nuo 1,17 iki 3,14 paviršiaus apdaro įrengimas Kelių tiesimo (rekonstrukcijos) techninė kontrolė, spec. tyrimai ir lab.darbai	2098,19
2015-0195/538	Kelio [2201 - Priekulė-Sakūčiai-Ventė]ruože 13,3-14,4 km sankryžoje plieninių apsauginių	1512,65

	atitvarų įrengimas Kelių tiesimo (rekonstrukcijos) techninė kontrolė, spec. tyrimai ir lab.darbai	
2015-0298/2	Kelio Nr.2201 Priekulė-Sakūčiai-Ventė ruožo nuo 0,02 iki 0,12 Paviršiaus apdaro įrengimas	6804,29
2015-0298/3	Kelio Nr. 2201 [Priekulė-Sakūčiai-Ventė] ruožo nuo 1,17 iki 3,14 Paviršiaus apdaro įrengimas	75911,62
2015-0591/2	K. Nr. 2201 Priekulė-Sakūčiai-Ventė ruože 13,3-14,4 km sankryžoje plieninių apsauginių atitvarų įrengimas	151849,44
2014-0726/10	K. Nr.2202 Klaipėda-Veiviržėnai-Endriejavas ruože 9,32-10,4 km inžinerinių greičio mažinimo priemonių įrengimas	21851,69
2014-0770/32	K. Nr. 2202 Klaipėda-Veiviržėnai-Endriejavas ruožuose 19,23; 19,823; 25,208 km "Stop" ženklų įrengimas	2125,03
2015-0195/264	Kelio [2202 - Klaipėda-Veiviržėnai-Endriejavas]ruože 9,32-10,4 km inžinerinių greičio mažinimo priemonių įrengimas Kelių tiesimo (rekonstrukcijos) techninė kontrolė, spec. tyrimai ir lab.darbai	820,21
2015-0195/380	Kelio [2202 - Klaipėda-Veiviržėnai-Endriejavas]ruožuose 19,23; 19,823; 25,208 km "Stop" ženklų įrengimas Kelių tiesimo (rekonstrukcijos) techninė kontrolė, spec. tyrimai ir lab.darbai	14,94
2015-0195/535	Kelio [2203 - Dituva-Priekulė-Dreižiai]2,612 km pralaidos projektavimas ir remontas Kelių tiesimo (rekonstrukcijos) techninė kontrolė, spec. tyrimai ir lab.darbai	2313,94
2015-0456/1	Pralaidos valstybinės reikšmės rajoninio kelio Nr.2203 Dituva-Priekulė-Dreižiai 2,612 km projektavimas ir remontas	172484,72
2015-0759/1	Kelio Nr.2204 Privažiuojamasis kelias prie Kretingos nuo kelio Gargždai-Kretinga ruožo nuo 0,77 iki	172999,75
2014-0726/7	K. Nr.2206 Priekulė-Dreverta-Svencelė ruože 0,22 km inžinerinių greičio mažinimo priemonių įrengimas	5359,66
2015-0195/149	Kelio [2206 - Priekulė-Dreverta-Svencelė] ruože 9,64-10,1 km kairėje ir dešinėje pusėse metalinių apsauginių atitvarų įrengimas Kelių tiesimo (rekonstrukcijos) techninė kontrolė, spec. tyrimai ir lab.darbai	471,79
2015-0195/265	Kelio [2206 - Priekulė-Dreverta-Svencelė] ruože 0,28 km inžinerinių greičio mažinimo priemonių įrengimas Kelių tiesimo (rekonstrukcijos) techninė kontrolė, spec. tyrimai ir lab.darbai	474,99
2015-0487/4	Metalinių apsauginių atitvarų įrengimas rajoninio kelio Nr. 2206 Priekulė-Dreverta-Svencelė ruože 9,64-10,1 km kairėje ir dešinėje pusėse	39446,00




2004-0583/2	Nr. 2212 Klaipėda-Triušiai-Kretinga ruožo nuo 10,62 iki 14,50 km remonto techninis projektas	10036,06
2005-0121/18	Kelio Nr. 2212 Klaipėda-Triušiai-Kretinga ruožo nuo 10,62 iki 14,79 km dangos platinimo techninis projektas pagal ES reikalavimus	1084,05
2011-0242/1	Kelio Nr. 2212 Klaipėda-Triušiai-Kretinga ruožo nuo 10,62 iki 14,78 km rekonstravimo projekto koregavimas (keitimas) ir darbo projekto parengimas	59082,48
2011-0895/1	Kelio Nr. 2212 Klaipėda-Triušiai-Kretinga ruožo nuo 10,63 iki 14,78 km rekonstravimo techninio projekto ekspertizė	2091,06
2013-0001/KRK/5	Kelio Nr. 2212 Klaipėda-Triušiai-Kretinga ruožo 10,63-14,78 km rekonstravimas. Už statybos leidimus (I ketvirtis)	144,81
2014-0605/1	Kelio Nr. 2212 Klaipėda-Triušiai-Kretinga ruožo 10,63-14,78 km rekonstravimas	2519313,73
2014-0605/s1/1	Susitarimas dėl papildomų darbų Nr.1 prie 2014-09-19 sutarties Nr.605	50840,69
2014-0605/s2/1	Susitarimas dėl papildomų darbų Nr.2 prie 2014-09-19 sutarties Nr.605	11821,29
2014-0605/s3/1	Susitarimas dėl papildomų darbų Nr.3 prie 2014-09-19 sutarties Nr.605	2609,56
2014-0605/s4/1	Susitarimas dėl papildomų darbų Nr.4 prie 2014-09-19 sutarties Nr.605	1436,65
2015-0004/klrk2/1	Kelio Nr. 2212 Klaipėda-Triušiai-Kretinga ruožo 10,63-14,78 km rekonstravimas. Už statybos užbaigimo akto išdavimą	50,00
2015-0195/42	Kelio [2212 - Klaipėda-Triušiai-Kretinga] ruožo 10,63-14,78 km rekonstravimas Kelių tiesimo (rekonstrukcijos) techninė kontrolė, spec. tyrimai ir lab.darbai	19180,14
2015-0833/1	Kelio Nr. 2213 Veiviržėnai-Brožiai-Vėžaičiai ruožo nuo 15,465 iki 16,210 km asfalto dangos paprastasis remontas	123780,00
2014-0674/130	Kelio Nr. 2218 Kretingalė-Bruzdeilynas 2,486 km. Eismo intensyvumo skaitiklis (II tipas)	8833,92
2015-0195/253	Kelio [2219 - Kretingalė-Plikiai-Smilgynai]ruože 0,81-0,97 km metalinių apsauginių atitvarų įrengimas kairėje ir dešinėje pusėse Kelių tiesimo (rekonstrukcijos) techninė kontrolė, spec. tyrimai ir lab.darbai	350,04
2015-0487/3	Metalinių apsauginių atitvarų įrengimas rajoninio kelio Nr. 2219 Kretingalė-Plikiai-Smilgynai ruože 0,81-0,97 km kairėje ir dešinėje pusėse	23837,00
2015-0195/521	Kelio [2222 - Vėžaičiai-Mikoliškiai-Kartena]ruožo nuo 5,00 iki 7,06 km paviršiaus apdaro įrengimas Kelių tiesimo (rekonstrukcijos) techninė kontrolė, spec.	1369,41

	tyrimai ir lab.darbai	
2015-0298/4	Kelio Nr. 2222 [Vėžaičiai-Mikoliškiai-Kartena] ruožo nuo 5 iki 7,06 Paviršiaus apdaro įrengimas	38014,06
2015-0674/1	Kelio Nr. 2222 Vėžaičiai-Mikoliškiai-Kartena ruožo nuo 20,060 iki 24,160 km paprastas remontas – žvyro dangos stiprinimas	167150,80
2015-0195/150	Kelio [2230 - Žvelsenai-Pikteikiai] ruožo 2,008–2,246 km dešinėje ir kairėje pusėse metalinų apsauginių atitvarų įrengimas Kelių tiesimo (rekonstrukcijos) techninė kontrolė, spec. tyrimai ir lab.darbai	181,10
2015-0487/5	Metalinų apsauginių atitvarų įrengimas rajoninio kelio Nr. 2230 Žvelsenai-Pikteikiai ruožo 2,008–2,246 km dešinėje ir kairėje pusėse.	2178,00
2014-0511/1	K. Nr. 2303 Kretinga-Kūlpėnai ruože 1,48-2,04 km PDT tiesimo techninis projektas	173993,57
2015-0001/Akt/1	K. Nr. 2303 Kretinga-Kūlpėnai ruože 1,48-2,04 km PDT tiesimo techninis projektas, statybos darbų pabaigimo akto išdavimas	50,00
2015-0195/37	Kelio [2303 - Kretinga-Kūlpėnai] ruože 1,48-2,04 km PDT tiesimo techninis projektas Kelių tiesimo (rekonstrukcijos) techninė kontrolė, spec. tyrimai ir lab.darbai	4404,35
2014-0533/2	Kelio Nr. 2304 Darbėnai-Šventoji ruože 0-0,138 km betoninių bortų keitimas	5603,81
2015-0195/315	Kelio [2304 - Darbėnai-Šventoji] ruožo nuo 9,76 iki 11,56 km paviršiaus apdaro įrengimas Kelių tiesimo (rekonstrukcijos) techninė kontrolė, spec. tyrimai ir lab.darbai	5310,50
2015-0299/1	Kelio Nr. 2304 [Darbėnai-Šventoji] ruožo nuo 9,76 iki 11,56 Paviršiaus apdaro įrengimas	144696,58
2014-0726/8	K. Nr.2308 Kretinga-Rūdaičiai-Žibininkai ruože 0,28-1,44 km inžinerinių greičio mažinimo priemonių įrengimas	14456,72
2014-0533/3	Kelio Nr. 2310 Darbėnai-Laukžemė-Senoji Iptis ruože 0-0,154 km betoninių bortų keitimas	7527,38
2014-0726/9	K. Nr.2310 Darbėnai-Laukžemė-Senoji Iptis ruože 0,28 km inžinerinių greičio mažinimo priemonių įrengimas	6301,29
2014-0674/133	Kelio Nr. 3705 Girdeniai-Vižančiai-Dilbikiai 3,278 km. Eismo intensyvumo skaitiklis (II tipas)	8833,92
2014-0674/134	Kelio Nr. 3707 Puodkaliai-Daukšiai 2,241km. Eismo intensyvumo skaitiklis (II tipas)	8833,92
2015-0834/1	Kelio Nr. 3710 Skuodas-Mosėdis-Šaukliai ruožo nuo 13,31 iki 14,48 km asfalto dangos paprastas remontas	147520,26
2015-0195/598	Kelio [3721 - Dilbikiai-Margininkai] ruožo nuo 0,00 iki 3,433 km paprastas remontas –	1099,77

	žvyro dangos stiprinimas Kelių tiesimo (rekonstrukcijos) techninė kontrolė, spec. tyrimai ir lab.darbai	
2015-0675/1	Kelio Nr. 3721 Dilbikiai–Margininkai ruožo nuo 0,00 iki 3,433 km paprastas remontas – žvyro dangos stiprinimas	72044,85
2015-0195/123	Kelio [4202 - Stonišiai-Katyčiai-Degučiai]ruožo nuo 4,027 iki 11,08 paviršiaus apdaro įrengimas Kelių tiesimo (rekonstrukcijos) techninė kontrolė, spec. tyrimai ir lab.darbai	8010,90
2015-0270/1	Kelio Nr. 4202 [Stoniškiai-Katyčiai-Degučiai] ruožo nuo 4,027 iki 11,08 km Paviršiaus apdaro įrengimas	380263,75
2015-0967/1	K. Nr. 4204 Rusnė–Uostadvaris–Švyturys ruože 2,15-2,65 km plieninių apsauginių atitvarų	37171,42
2015-0195/105	Kelio [4206 - Sakūčiai-Žemaitkiemis]ruožo nuo 6,74 iki 10,40 km paviršiaus apdaro įrengimas Kelių tiesimo (rekonstrukcijos) techninė kontrolė, spec. tyrimai ir lab.darbai	2952,83
2015-0270/2	Kelio Nr. 4206 [Sakūčiai-Žemaitkiemis] ruožo nuo 6,74 iki 10,40 Paviršiaus apdaro įrengimas	183709,45
2014-0726/3	K. Nr.4208 Žemaičių Naumiestis-Gardamas-Švėkšna ruože 6,1-6,6 greičio mažinimo priemonių įrengimas	17375,20
2015-0195/273	Kelio [4208 - Žemaičių Naumiestis-Gardamas-Švėkšna] ruože 6,15-6,37 greičio mažinimo priemonių įrengimas Kelių tiesimo (rekonstrukcijos) techninė kontrolė, spec. tyrimai ir lab.darbai	568,70
2015-0967/3	K. Nr. 4209 Šilutė-Ramučiai-Gardamas ruožuose 11,254-11,446; 11,935-12,039; 12,283-12,401 km plieninių apsauginių atitvarų įrengimas	58939,22
2011-0372/4	Tilto per Miniją valstybinės reikšmės rajoninio kelio Nr. 4217 Šilutė-Rūgaliai-Povilai 13,93 km pakloto, perdangos ir atramų konstrukcijų projektavimas	28672,32
2013-0424/2	Kelio Nr. 4217 Šilutė-Rūgaliai-Povilai 13,93 km tilto per Miniją kapitalinio remonto techninio projekto ekspertizė.	4489,11
2014-0075/1	Tilto per Miniją valstybinės reikšmės krašto kelio Nr.4217 Šilutė-Rūgaliai-Povilai 13,93 km kapitalinis remontas	729596,74
2014-0075/2s/1	Susitarimas Nr. 2 dėl papildomų darbų prie 2014-03-05 pirkimo sutarties nr. S-75 ( Tilto pMiniją kelio Nr.4217 Šilutė-Rūgaliai-Povilai 13,93 km kap. remontas)	8224,05
2014-0075/dek/1	Kelio Nr.4217 Šilutė-Rūgaliai-Povilai ruožo nuo 13,93 iki 13,93	14,00
2014-0135/1	Tilto per Miniją kelio Nr. 4217 Šilutė-Rūgaliai-Povilai 13,93 km kapitalinis	2918,39

	remontas projekto vykdymo priežiūra.	
2015-0195/240	Kelio [4217 - Šilutė-Rūgaliai-Povilai] 13,93 km tilto per Miniją kapitalinis remontas Kelių tiesimo (rekonstrukcijos) techninė kontrolė, spec. tyrimai ir lab.darbai	529,83
2014-0674/63	Kelio Nr.4239 Šlažai-Pagryniai 0,729 km. Eismo intensyvumo skaitiklis (II tipas)	8833,92
2012-0245/2	Tilto per Ašvą valstybinės reikšmės rajoninio kelio Nr. 4252 Inkakliai-Labatmedis 2,30 km rekonstravimo techninis projektas	14473,18
2013-0724/2	Kelio Nr. 4252 Inkakliai-Labatmedis 2,30 km tilto per Ašvą naujos statybos techninio projekto ekspertizė.	1882,53
2015-0100/1	Tilto per Ašvą valstybinės reikšmės rajoninio kelio Nr.4252 Inkakliai-Labatmedis 2,3 km statyba	308678,52
2015-0100/a/1	Apmokėjimas už statybos leidimą (Tiltas per Ašvą kelio Nr.4252 Inkakliai-Labatmedis 2,3 km)	144,81
2015-0304/1	Tilto per Ašvą kelyje Nr. 4252 Inkakliai-Labatmedis 2,3 km statybos projekto vykdymo priežiūra.	1265,72
2015-0967/2	K. Nr. 4502 Meldikviršiai-Sartininkai-Žemaičių Naumiestis ruožuose 23,666-23,754; 24,250-24,642; 29,956-30,084 km plieninių apsauginių atitvarų įrengimas	78310,86
2013-04-10/S-195	Valstybinės reikšmės magistralinio kelio A13 (23,004-24,83 km) rekonstravimas	65940,07
2013-04-10/S-195	Valstybinės reikšmės magistralinio kelio A11 (136,9-145,336 km) rekonstravimas	4581542,7
2013-04-10/S-195	Valstybinės reikšmės magistralinio kelio A13 (32,754-43,940 km) rekonstravimas	264945,30
2013-04-10/S-195	Valstybinės reikšmės magistralinio kelio A13 (4400-2870-3535) rekonstravimas	6832,69
	Iš viso	14 774 666,82

Direktorius



Egidijus Skrodenis

**IŠ KELIŲ PRIEŽIŪROS IR PLĖTROS PROGRAMOS FINANSAVIMO ŠAMATOJE  
NUMATYTŲ LĖŠŲ IR EUROPOS SĄJUNGOS FINANSINĖS PARAMOS LĖŠŲ  
ATLIKTŲ VALSTYBĖS ĮMONĖS „KAUNO REGIONO KELIAI“ VALDOMOS  
INFRASTRUKTŪROS VERTĘ DIDINANČIŲ DARBŲ SĄRAŠAS**

Sutarties Nr.	Iš Kelių priežiūros ir plėtros programos finansavimo šamatoje numatytų lėšų ir Europos Sąjungos finansinės paramos lėšų atliktų valstybės įmonės „Kauno regiono keliai“ valdomos infrastruktūros vertę didinančių darbų pavadinimas	Iš Kelių priežiūros ir plėtros programos finansavimo šamatoje numatytų lėšų ir Europos Sąjungos finansinės paramos lėšų atliktų valstybės įmonės „Kauno regiono keliai“ valdomos infrastruktūros vertę didinančių darbų vertė, eurai
2014-0635/1	Greičio valdymo ir įspėjimo sistema	174869,67
2014-0674/95	Kelio Nr.A5 Kaunas-Marijampolė-*Suvalkai 2,222 km. Eismo intensyvumo skaitiklis (I tipas)	19108,49
2014-0674/96	Kelio Nr.A6 Kaunas-Zarasai-*Daugpilis 7,072 km. Eismo intensyvumo skaitiklis (I tipas)	19094,78
2014-0674/97	Kelio Nr.A6 Kaunas-Zarasai-*Daugpilis 29,204 km. Eismo intensyvumo skaitiklis (I tipas)	16105,47
2014-0770/10	K. Nr.A6 Kaunas-Zarasai-*Daugpilis ruože 30,902 km "Stop" ženklų įrengimas	590,74
2015-0014/L/1	K.A6 Kaunas-Zarasai-Daugpilis ruože 5,94-6,80 km PDT įrengimo projektas. leidimas	144,81
2015-0127/1	K. A6 Kaunas-Zarasai-Daugpilis tuože 5,94-6,80 km PDT statybos techninis projektas	172424,89
2015-0195/176	Kelio [A6 - Kaunas-Zarasai-*Daugpilis]ruože 28,16 -28,31 km lanksčių plastikinių stulpelių įrengimas Kelių tiesimo (rekonstrukcijos) techninė kontrolė, spec. tyrimai ir lab.darbai	12,78
2015-0195/213	Kelio [A6 - Kaunas-Zarasai-*Daugpilis]ruože 34,6-35,7 km kelio ženklų Nr. 325 ir Nr. 326 įrengimas Kelių tiesimo (rekonstrukcijos) techninė kontrolė, spec. tyrimai ir lab.darbai	4,83
2015-0195/356	Kelio [A6 - Kaunas-Zarasai-*Daugpilis]ruože 30,902 km "Stop" ženklų įrengimas Kelių tiesimo (rekonstrukcijos) techninė kontrolė, spec. tyrimai ir lab.darbai	38,72
2015-0359/1	K. A6 Kaunas-Zarasai-Daugpilis ruože 12,87-13,02 km šviesoforinio valdymo projektavimo ir įrengimo pėsčiųjų perėjose Karmėlavoje techninis projektas	167647,57
2015-0404/1	K. Nr.A6 Kaunas-Zarasai-*Daugpilis ruože 28,16 -28,31 km lanksčių plastikinių stulpelių įrengimas	1638,78
2015-0404/41	K. Nr. A6 Kaunas-Zarasai-*Daugpilis ruože 34,6-35,7 km kelio ženklų Nr. 325 ir Nr. 326 įrengimas	578,96

2015-0836/1	Kelio A6 Kaunas–Zarasai–Daugpilis ruožo nuo 14,26 iki 17,46 km kairės ir dešinės pusių asfalto dangos paprastojo remonto projekto parengimas, projekto vykdymo priežiūra ir darbų atlikimas	4390000,00
2015-0836/s1/1	Susitarimas dėl papildomų darbų Nr.1 prie 2015-09-29 sutarties Nr.836	17899,64
2015-0195/208	Kelio [A8 - Panevėžys-Aristava-Sitkūnai]ruože 45,02-45,88 km kelio ženklų Nr. 325 ir Nr. 326 įrengimas Kelių tiesimo (rekonstrukcijos) techninė kontrolė, spec. tyrimai ir lab.darbai	4,81
2015-0195/514	Kelio [A8 Panevėžys–Aristava–Sitkūnai]80,15-80,50; 81,00-82,50; 82,90-83,30; 84,75-85,15 ir 85,65-86,70 km inžinerinių eismo saugą gerinančių priem.įreng.techn.proj.Kelių tiesimo(rekonstrukcijos) techninė kontrolė, spec. tyrimai ir lab.darbai	1348,86
2015-0297/1	K. A8 ruožuose 80,15-80,50; 81,00-82,50; 82,90-83,30; 84,75-85,15 ir 85,65-86,70 km inžinerinių eismo saugą gerinančių priemonių įrengimo techninis projektas	172930,78
2015-0404/31	K. Nr. A8 Panevėžys-Aristava-Sitkūnai ruože 45,62-47,05 km 4 kelio ženklų Nr. 325 ir Nr. 326 įrengimas	663,77
2014-0003/L/1	K. A16 Vilnius-Prienai-Marijampolė ruože 91,075 km sankryžos su įvažiavimu į Birštoną rekonstravimo projektui leidimas	144,81
2014-0674/31	Kelio Nr.A16 Vilnius-Prienai-Marijampolė 74,422 km. Eismo intensyvumo skaitiklis (I tipas)	16590,46
2014-0674/32	Kelio Nr.A16 Vilnius-Prienai-Marijampolė 84,816 km. Eismo intensyvumo skaitiklis (I tipas)	18936,29
2014-0674/33	Kelio Nr.A16 Vilnius-Prienai-Marijampolė 93,536 km. Eismo intensyvumo skaitiklis (I tipas)	16442,93
2014-0674/34	Kelio Nr.A16 Vilnius-Prienai-Marijampolė 104,499 km. Eismo intensyvumo skaitiklis (I tipas)	16478,30
2014-0770/11	K. Nr.A16 Vilnius-Prienai-Marijampolė ruože 75,700; 88,300 km "Stop" ženklų įrengimas	1320,29
2015-0195/203	Kelio [A16 - Vilnius-Prienai-Marijampolė]ruožuose 66,150-104,600 km kelio ženklų Nr. 325 ir Nr. 326 įrengimas Kelių tiesimo (rekonstrukcijos) techninė kontrolė, spec. tyrimai ir lab.darbai	19,78
2015-0195/22	Kelio [A16 - Vilnius-Prienai-Marijampolė]74,422 km. Eismo intensyvumo skaitiklis (I tipas) Kelių tiesimo (rekonstrukcijos) techninė kontrolė, spec. tyrimai ir lab.darbai	297,49
2015-0195/23	Kelio [A16 - Vilnius-Prienai-Marijampolė]84,817 km. Eismo intensyvumo skaitiklis (I tipas) Kelių tiesimo (rekonstrukcijos) techninė kontrolė, spec. tyrimai ir lab.darbai	315,79
2015-0195/24	Kelio [A16 -	296,34

	Vilnius-Prienai-Marijampolė]93,536 km. Eismo intensyvumo skaitiklis (I tipas) Kelių tiesimo (rekonstrukcijos) techninė kontrolė, spec. tyrimai ir lab.darbai	
2015-0195/25	Kelio [A16 - Vilnius-Prienai-Marijampolė]104,499 km. Eismo intensyvumo skaitiklis (I tipas) Kelių tiesimo (rekonstrukcijos) techninė kontrolė, spec. tyrimai ir lab.darbai	296,61
2015-0195/362	Kelio [A16 - Vilnius-Prienai-Marijampolė]ruože 75,700; 88,300 km "Stop" ženklų įrengimas Kelių tiesimo (rekonstrukcijos) techninė kontrolė, spec. tyrimai ir lab.darbai	9,21
2015-0195/599	Kelio [A16 - Vilnius-Prienai-Marijampolė]nuo 97,39 iki 98,45 km asfalto dangos paprastojo remonto projektavimas, projekto vykdymo priežiūra ir darbų atlikimas Kelių tiesimo (rekonstrukcijos) techninė kontrolė, spec. tyrimai ir lab.darbai	6008,95
2015-0404/28	K. A16 Vilnius-prienai-Marijampolė ruožuose 66,150-104,600 km kelio ženklų Nr. 325 ir Nr. 326 įrengimas	2672,05
2015-0743/1	Kelio A16 Vilnius-Prienai-Marijampolė ruožo nuo 97,39 iki 98,45 km asfalto dangos paprastojo remonto projektavimas, projekto vykdymo priežiūra ir darbų atlikimas	249989,99
2015-0802/1	Autobusų sustojimo aikštelės kelio Nr. A16 Vilnius-Prienai-Marijampolė 95,73 km kairėje pusėje (Prienų m. projektavimas ir įrengimas ruožo nuo 95,573 iki 95,573	8933,40
2014-0770/12	K. Nr. 129 Antakalnis-Jieznas-Alytus-Merkinė ruože 10,940 km "Stop" ženklų įrengimas	701,20
2014-0770/53	K. Nr. 129 Antakalnis-Jieznas-Alytus-Merkinė ruožuose 24,400; 33,800 km "Stop" ženklų įrengimas ruožo nuo	1474,27
2015-0195/204	Kelio [129 - Antakalnis-Jieznas-Alytus-Merkinė]ruožuose 30,5-36,55 km kelio ženklų Nr. 325 ir Nr. 326 įrengimas Kelių tiesimo (rekonstrukcijos) techninė kontrolė, spec. tyrimai ir lab.darbai	15,62
2015-0195/206	Kelio [129 - Antakalnis-Jieznas-Alytus-Merkinė]ruožuose 1,35-14,00 km kelio ženklų Nr. 325 ir Nr. 326 įrengimas Kelių tiesimo (rekonstrukcijos) techninė kontrolė, spec. tyrimai ir lab.darbai	17,63
2015-0195/364	Kelio [129 - Antakalnis-Jieznas-Alytus-Merkinė]ruožuose 24,400; 33,800 km "Stop" ženklų įrengimas Kelių tiesimo (rekonstrukcijos) techninė kontrolė, spec. tyrimai ir lab.darbai	9,87
2015-0195/365	Kelio [129 - Antakalnis-Jieznas-Alytus-Merkinė]ruože 10,940 km "Stop" ženklų įrengimas Kelių tiesimo (rekonstrukcijos) techninė kontrolė, spec. tyrimai ir lab.darbai	5,47

2015-0404/29	K. Nr. 129 Antakalnis-Jieznas-Alytus-Merkinė ruožuose 30,45-36,55 km kelio ženklų Nr. 325 ir Nr. 326 įrengimas	1975,54
2015-0404/39	K. Nr. 129 Antakalnis-Jieznas-Alytus-Merkinė ruožuose 1,35-14,00 km kelio ženklų Nr. 325 ir Nr. 326 įrengimas	2220,34
2013-0395/2	Tilto per Jiesią valstybinės reikšmės krašto kelio Nr. 130 Kaunas–Prienai–Alytus 18,86 km rekonstravimo techninio projekto parengimas.	16245,71
2014-0005/1	Kelio Nr. 130 Kaunas–Prienai–Alytus 18,86 km tilto per Jiesią rekonstravimo techninio projekto ekspertizė.	3721,62
2014-0432/1	Tilto per Jiesią valstybinės reikšmės krašto kelio Nr. 130 Kaunas–Prienai–Alytus 18,86 km rekonstravimas.	751460,67
2014-0465/1	Kelio Nr. 130 Kaunas–Prienai–Alytus 18,86 km tilto per Jiesią rekonstravimo projekto vykdymo priežiūra	3070,41
2014-0674/152	Kelio Nr.130 Kaunas–Prienai–Alytus 18,284 km. Eismo intensyvumo skaitiklis (I tipas)	16913,76
2014-0770/13	K. Nr. 130 Kaunas-Prienai-Alytus ruože 29,320; 30,550 km "Stop" ženklų įrengimas	1372,70
2015-0015/L/1	K. Nr. 130 Kaunas-Prienai-Alytus ruože 6,556-7,480 PDT rekonstrukcija, leidimas	150,00
2015-0195/363	Kelio [130 - Kaunas–Prienai–Alytus]ruože 29,320; 30,550 km "Stop" ženklų įrengimas Kelių tiesimo (rekonstrukcijos) techninė kontrolė, spec. tyrimai ir lab.darbai	9,62
2015-0432/s/1	Susitarimas Nr. 1 dėl papildomų darbų prie sutarties Nr. S-432 (tilto per Jiesi kelio Nr. 130 Kaunas–Prienai–Alytus 18,86 km rekonstravimas)	11505,29
2015-0635/1	K. Nr. 130 Kaunas–Prienai–Alytus ruože 6,556-7,48 PDT rekonstravimo techninis projektas	163483,33
2015-0688/2	K. Nr. 130 Kaunas–Prienai–Alytus ruože 7,504 km (Garliava) eismo saugumo priemonių, esančių pėsčiųjų perėjoje, suprojektavimas ir įrengimas	23104,21
2015-0688/3	K. Nr. 130 Kaunas–Prienai–Alytus ruože 7,859 km (Garliava) eismo saugumo priemonių, esančių pėsčiųjų perėjoje, suprojektavimas ir įrengimas	23076,19
2015-0688/4	K. Nr. 130 Kaunas–Prienai–Alytus ruože 9,322 km (Garliava) eismo saugumo priemonių, esančių pėsčiųjų perėjoje, suprojektavimas ir įrengimas	25839,07
2015-0688/5	K. Nr. 130 Kaunas–Prienai–Alytus ruože 9,705 km (Garliava) eismo saugumo priemonių, esančių pėsčiųjų perėjoje, suprojektavimas ir įrengimas	24046,67
2015-0688/6	K. Nr. 130 Kaunas–Prienai–Alytus ruože 10,065 km (Garliava) eismo saugumo priemonių, esančių pėsčiųjų perėjoje, suprojektavimas ir įrengimas	12804,41
2015-0404/35	K. Nr. 140 Kaunas-Zapyškis-Šakiai ruože 21,52-22,27 km kelio ženklų Nr. 325 ir Nr. 326 įrengimas	540,87



2015-0404/2	K. Nr.141 Kaunas-Jurbarkas-Šilutė-Klaipėda ruože 24,40-24,608 km apsauginių metalinių atitvarų įrengimas	17925,90
2015-0404/36	K. Nr. 141 Kaunas-Jurbarkas-Šilutė-Klaipėda ruožuose 13,20-36,95 km kelio ženklų Nr. 325 ir Nr. 326 įrengimas	2163,47
2014-0770/14	K. Nr. 143 Jonava-Žasliai-Kalniniai Mijaugonys ruože 1,294 km "Stop" ženklų įrengimas	789,63
2014-0770/54	K. Nr. 143 Jonava-Žasliai-Kalniniai Mijaugonys ruože 16,30; 35,550 km "Stop" ženklų įrengimas	1186,69
2015-0195/178	Kelio [143 - Jonava-Žasliai-Kalniniai Mijaugonys]ruože 7,15-7,25 km kelio ženklų Nr. 146-147 įrengimas Kelių tiesimo (rekonstrukcijos) techninė kontrolė, spec. tyrimai ir lab.darbai	10,86
2015-0195/207	Kelio [143 - Jonava-Žasliai-Kalniniai Mijaugonys]ruožuose 12,65-30,25 km kelio ženklų Nr. 325 ir Nr. 326 įrengimas Kelių tiesimo (rekonstrukcijos) techninė kontrolė, spec. tyrimai ir lab.darbai	25,66
2015-0195/214	Kelio [143 - Jonava-Žasliai-Kalniniai Mijaugonys] ruože 3,6-11,69 km kelio ženklų Nr. 325 ir Nr. 326 įrengimas Kelių tiesimo (rekonstrukcijos) techninė kontrolė, spec. tyrimai ir lab.darbai	12,90
2015-0195/357	Kelio [143 - Jonava-Žasliai-Kalniniai Mijaugonys]ruože 1,294 km "Stop" ženklų įrengimas Kelių tiesimo (rekonstrukcijos) techninė kontrolė, spec. tyrimai ir lab.darbai	75,47
2015-0195/366	Kelio [143 - Jonava-Žasliai-Kalniniai Mijaugonys]ruože 16,30; 35,550 km "Stop" ženklų įrengimas Kelių tiesimo (rekonstrukcijos) techninė kontrolė, spec. tyrimai ir lab.darbai	7,62
2015-0404/3	K. Nr.143 Jonava-Žasliai-Kalniniai Mijaugonys ruože 7,15-7,25 km kelio ženklų Nr. 146-147	1393,06
2015-0404/40	K. Nr. 143 Jonava-Žasliai-Kalniniai Mijaugonys ruožuose 12,65-30,25 km kelio ženklų Nr. 325 ir Nr. 326 įrengimas	3330,51
2015-0404/42	K. Nr. 143 Jonava-Žasliai-Kalniniai Mijaugonys ruože 3,6-11,69 km kelio ženklų Nr. 325 ir Nr. 326 įrengimas	1634,01
2014-0770/15	K. Nr. 144 Jonava-Kėdainiai-Šeduva ruožuose 23,030; 46,954 ir 53,718 km "Stop" ženklų	2133,60
2015-0195/156	Kelio [144 - Jonava-Kėdainiai-Šeduva] ruože 10,23 km žiedinės sankryžos su K.Nr.229 apšvietimo įrengimas Kelių tiesimo (rekonstrukcijos) techninė kontrolė, spec. tyrimai ir lab.darbai	460,13
2015-0195/209	Kelio [144 - Jonava-Kėdainiai-Šeduva]ruože 31,0-31,6 km kelio ženklų Nr. 325 ir Nr. 326 įrengimas Kelių tiesimo (rekonstrukcijos) techninė kontrolė, spec. tyrimai ir lab.darbai	5,07

2015-0195/358	Kelio [144 - Jonava-Kėdainiai-Šeduva]ruožuose 23,030; 46,954 ir 53,718 km "Stop" ženklų įrengimas Kelių tiesimo (rekonstrukcijos) techninė kontrolė, spec. tyrimai ir lab.darbai	118,98
2015-0404/32	K. Nr. 144 Jonava-Kėdainiai-Šeduva ruože 31,0-31,6 km kelio ženklų Nr. 325 ir Nr. 326 įrengimas	629,51
2014-0770/16	K. Nr. 145 Kėdainiai-Šėta-Ukmergė ruože 18,860 km "Stop" ženklų įrengimas	744,16
2015-0195/179	Kelio [145 - Kėdainiai-Šėta-Ukmergė]ruože 11,218 km iškiliosios pėsčiųjų perėjos įrengimas Kelių tiesimo (rekonstrukcijos) techninė kontrolė, spec. tyrimai ir lab.darbai	53,54
2015-0195/211	Kelio [145 - Kėdainiai-Šėta-Ukmergė]ruože 4,75-5,05 km kelio ženklų Nr. 325 ir Nr. 326 įrengimas Kelių tiesimo (rekonstrukcijos) techninė kontrolė, spec. tyrimai ir lab.darbai	4,81
2015-0195/215	Kelio [145 - Kėdainiai-Šėta-Ukmergė]ruože 13,00-24,94 km kelio ženklų Nr. 325 ir Nr. 326 įrengimas Kelių tiesimo (rekonstrukcijos) techninė kontrolė, spec. tyrimai ir lab.darbai	18,96
2015-0195/359	Kelio [145 - Kėdainiai-Šėta-Ukmergė]ruože 18,860 km "Stop" ženklų įrengimas Kelių tiesimo (rekonstrukcijos) techninė kontrolė, spec. tyrimai ir lab.darbai	39,91
2015-0404/33	K. Nr. 145 Kėdainiai-Šėta-Ukmergė ruože 4,75-5,05 km kelio ženklų Nr. 325 ir Nr. 326 įrengimas	629,51
2015-0404/4	K. Nr.145 Kėdainiai-Šėta-Ukmergė ruože 11,218 km iškiliosios pėsčiųjų perėjos įrengimas	6865,61
2015-0404/43	K. Nr. 145 Kėdainiai-Šėta-Ukmergė ruože 13,00-24,94 km kelio ženklų Nr. 325 ir Nr. 326 įrengimas	1634,01
2014-0669/1	K. Nr. 148 Raseiniai-Tytuvėnai-Radviliškis ruože 1,6 km esančios sankryžos su K. Nr. 225 Raseiniai-Baisogala rekonstravimo į žiedinę techninis projektas	174106,05
2015-0012/L/1	K. Nr. 148 Raseiniai-Tytuvėnai-Radviliškis, esančios sankr.su K. Nr. 225 Raseiniai-Baisogala rekonstravimo į žiedinę projektas, leidimas	204,81
2015-0195/16	Kelio [148 - Raseiniai-Tytuvėnai-Radviliškis]ruože 1,6 km esančios sankryžos su K. Nr. 225 Raseiniai-Baisogala rekonstravimo į žiedinę techninis projektas Kelių tiesimo (rekonstrukcijos) techninė kontrolė, spec. tyrimai ir lab.darbai	4428,28
2015-0404/25	K. Nr. 148 Raseiniai-Tytuvėnai-Radviliškis ruožuose 3,3-3,65; 8,33-8,44; 9,7-9,82; 14,2-14,5; 15,2-15,6; 17,0-18,35; 20,05-20,45; 15,9-16,55 km kelio ženklų Nr. 325 ir Nr. 326 įrengimas	4085,19
2015-0195/67	Kelio [188 - Rumšiškės-Tadarava]8,67 km	876,54

	pralaidos remontas Kelių tiesimo (rekonstrukcijos) techninė kontrolė, spec. tyrimai ir lab.darbai	
2015-0195/68	Kelio [188 - Rumšiškės-Tadarava]6,1 km pralaidos remontas Kelių tiesimo (rekonstrukcijos) techninė kontrolė, spec. tyrimai ir lab.darbai	1028,00
2015-0348/1	Pralaidos valstybinės reikšmės krašto kelio Nr.188 Rumšiškės-Tadarava ruožo 6,1 km remontas	76492,69
2015-0348/2	Pralaidos valstybinės reikšmės krašto kelio Nr.188 Rumšiškės-Tadarava 8,67 km remontas	70297,46
2014-0770/17	K. Nr. 196 Ariogala-Raseiniai-Kryžkalis ruožuose 41,032; 46,220; 51,384 ir 55,360 km "Stop" ženklų įrengimas	2963,89
2015-0195/368	Kelio [196 - Ariogala-Raseiniai-Kryžkalis]ruožuose 41,032; 46,220; 51,384 ir 55,360 km "Stop" ženklų įrengimas Kelių tiesimo (rekonstrukcijos) techninė kontrolė, spec. tyrimai ir lab.darbai	159,56
2015-0404/26	K. Nr. 196 Ariogala-Raseiniai-Kryžkalis ruožuose 25,9-26,2; 27,8-28,1; 31,7-32,275; 41,8-42,2; 44,75-44,95 km kelio ženklų Nr. 325 ir Nr. 326 įrengimas	2723,47
2015-0668/1	Autopaviljono įrengimo darbai valstybinės reikšmės krašto kelyje Nr. 196 Ariogala-Raseiniai- Kryžkalis 51,024 km	3495,51
2015-0688/10	K. Nr. 196 Ariogala-Raseiniai-Kryžkalis ruože 37,587 km (Raseiniai) eismo saugumo priemonių, esančių pėsčiųjų pėrejoje, suprojektavimas ir įrengimas	11207,75
2015-0404/27	K. Nr. 197 Kryžkalis-Rietavas-Vėžaičiai ruože 0,65- 0,9 km kelio ženklų Nr. 325 ir Nr. 326	544,69
2014-0674/100	Kelio Nr.222 Kaunas-Vandžiogala 14,512 km. Eismo intensyvumo skaitiklis (I tipas)	16762,42
2015-0404/37	K. Nr. 222 Kaunas-Vandžiogala ruože 11,6-21,28 km kelio ženklų Nr. 325 ir Nr. 326 įrengimas	3786,04
2014-0770/18	K. Nr. 224 Jonava-Liepiei-Pasraučiai ruože 2,870 km "Stop" ženklų įrengimas	725,74
2015-0195/360	Kelio [224 - Jonava-Liepiei-Pasraučiai]ruože 2,870 km "Stop" ženklų įrengimas Kelių tiesimo (rekonstrukcijos) techninė kontrolė, spec. tyrimai ir lab.darbai	39,77
2014-0674/101	Kelio Nr.225 Raseiniai-Baisogala 21,724 km. Eismo intensyvumo skaitiklis (I tipas)	16786,04
2014-0674/102	Kelio Nr.225 Raseiniai-Baisogala 12,079 km. Eismo intensyvumo skaitiklis (I tipas)	16878,78
2014-0770/19	K. Nr. 229 Aristava-Kėdainiai-Cinkiškiai ruožuose 3,806; 13,048 ir 30,257 km "Stop" ženklų įrengimas	2181,28
2015-0013/L/1	K. Nr. 229 Aristava-Kėdainiai-Cinkiškis ruože 13,05 km esančios sankryžos su K. Nr. 2009 Mantviloniai-Plaktiniai-Paliepiei rekonstravimo	204,81

	projektas, leidimas	
2015-0048/1	K. Nr. 229 Aristava-Kėdainiai-Cinkiškis ruože 13,05 km esančios sankryžos su K. Nr. 2009 Mantviloniai-Plaktiniai-Paliepai rekonstravimas	173994,37
2015-0195/212	Kelio [229 - Aristava-Kėdainiai-Cinkiškiai]ruože 14,05-14,25 km kelio ženklų Nr. 325 ir Nr. 326 įrengimas Kelių tiesimo (rekonstrukcijos) techninė kontrolė, spec. tyrimai ir lab.darbai	2,80
2015-0195/301	Kelio [229 - Aristava-Kėdainiai-Cinkiškiai]ruožo nuo 4,5 iki 5,76 km paviršiaus apdaro įrengimas Kelių tiesimo (rekonstrukcijos) techninė kontrolė, spec. tyrimai ir lab.darbai	3438,67
2015-0195/367	Kelio [229 - Aristava-Kėdainiai-Cinkiškiai]ruožuose 3,806; 13,048 ir 30,257 km "Stop" ženklų įrengimas Kelių tiesimo (rekonstrukcijos) techninė kontrolė, spec. tyrimai ir lab.darbai	119,34
2015-0195/520	Kelio [229 - Aristava-Kėdainiai-Cinkiškiai] ruože 13,05 km esančios sankryžos su K. Nr. 2009 Mantviloniai-Plaktiniai-Paliepai rekonstravimas Kelių tiesimo (rekonstrukcijos) techninė kontrolė, spec. tyrimai ir lab.darbai	3914,35
2015-0276/1	Kelio Nr.229 Aristava-Kėdainiai-Cinkiškiai ruožo nuo 4,5 iki 5,76 km Paviršiaus apdaro įrengimas	246479,98
2015-0404/34	K. Nr. 229 Aristava-Kėdainiai-Cinkiškiai ruože 14,05-14,25 km kelio ženklų Nr. 325 ir Nr. 326 įrengimas	314,78
2015-0688/7	K. Nr. 229 Aristava-Kėdainiai-Cinkiškiai ruože 7,62 km (Kėdainiai) eismo saugumo priemonių, esančių pėsčiųjų perėjoje, suprojektavimas ir įrengimas	12335,96
2015-0688/8	K. Nr. 229 Aristava-Kėdainiai-Cinkiškiai ruože 8,212 km (Kėdainiai) eismo saugumo priemonių, esančių pėsčiųjų perėjoje, suprojektavimas ir įrengimas	17560,74
2015-0688/9	K. Nr. 229 Aristava-Kėdainiai-Cinkiškiai ruože 8,37 km (Kėdainiai) eismo saugumo priemonių, esančių pėsčiųjų perėjoje, suprojektavimas ir įrengimas	6396,79
2014-0674/103	Kelio Nr.230 Mauručiai-Vinčai-Puskelniai 2,380 km. Eismo intensyvumo skaitiklis (I tipas)	15723,93
2014-0608/1	Kelio Nr. 232 Vilijampolė-Žeimiai-Šėta ruožo 36,17-37,61 km (Žėimiuose sutampančiame su Kauno gatve) važiuojamosios dalies rekonstravimas	362892,71
2014-0608/s/1	Susitarimas dėl darbų pabaigos nukėlimo prie 2014-09-23 sutarties Nr.608	0
2014-0770/20	K. Nr. 232 Vilijampolė-Žeimiai-Šėta ruožuose 19,962; 24,876 km "Stop" ženklų įrengimas	1449,66
2015-0195/216	Kelio [232 - Vilijampolė-Žeimiai-Šėta] ruožuose 24,00-46,294 km kelio ženklų Nr. 325 ir Nr. 326	16,94

	įrengimas Kelių tiesimo (rekonstrukcijos) techninė kontrolė, spec. tyrimai ir lab.darbai	
2015-0195/33	Kelio [232 - Vilijampolė-Žeimiai-Šėta]ruožo 36,17-37-61 km (Žeimiuose sutampančiame su Kauno gatve) važiuojamosios dalies rekonstravimas Kelių tiesimo (rekonstrukcijos) techninė kontrolė, spec. tyrimai ir lab.darbai	6498,16
2015-0195/361	Kelio [232 - Vilijampolė-Žeimiai-Šėta]ruožuose 19,962; 24,876 km "Stop" ženklų įrengimas Kelių tiesimo (rekonstrukcijos) techninė kontrolė, spec. tyrimai ir lab.darbai	79,53
2015-0195/629	Kelio [232 - Vilijampolė-Žeimiai-Šėta] 36,906 km autobusų stotelės remonto, įrengiant naują pavidloną, darbai Kelių tiesimo (rekonstrukcijos) techninė kontrolė, spec. tyrimai ir lab.darbai	45,53
2015-0404/44	K. Nr. 232 Vilijampolė-Žeimiai-Šėta ruožuose 24,00-46,294 km kelio ženklų Nr. 325 ir Nr. 326 įrengimas	3025,64
2015-0667/1	Autobusų stotelės remonto įrengiant naują pavidloną valstybinės reikšmės krašto kelyje Nr. 232 Vilijampolė-Žeimiai-Šėta 36,906 km	5836,69
2015-0195/180	Kelio [1504 - Išorai-Užusaliai-Būdos]ruože 4,16 km "plato" įrengimas Kelių tiesimo (rekonstrukcijos) techninė kontrolė, spec. tyrimai ir lab.darbai	21,92
2015-0195/181	Kelio [1504 - Išorai-Užusaliai-Būdos] ruože 4,929 km iškiliosios pėsčiųjų perėjos įrengimas Kelių tiesimo (rekonstrukcijos) techninė kontrolė, spec. tyrimai ir lab.darbai	24,54
2015-0404/5	K. Nr.1504 Išorai-Užusaliai-Būdos ruože 4,16 km "plato" įrengimas	2811,42
2015-0404/6	K. Nr.1504 Išorai-Užusaliai-Būdos ruože 4,929 km iškiliosios pėsčiųjų perėjos įrengimas	3146,00
2014-0674/116	Kelio Nr. 1506 Satkūnai-Panoteriai-Jasudai 8,573 km. Eismo intensyvumo skaitiklis (II tipas)	8833,92
2015-0195/182	Kelio [1508 - Aleksandrinė-Šveicarija]0,03 km iškiliosios pėsčiųjų perėjos įrengimas Kelių tiesimo (rekonstrukcijos) techninė kontrolė, spec. tyrimai ir lab.darbai	24,16
2015-0195/183	Kelio [1508 - Aleksandrinė-Šveicarija]ruože 0,966 km iškiliosios pėsčiųjų perėjos įrengimas Kelių tiesimo (rekonstrukcijos) techninė kontrolė, spec. tyrimai ir lab.darbai	27,62
2015-0404/7	K. Nr.1508 Aleksandrinė-Šveicarija ruože 0,03 km iškiliosios pėsčiųjų perėjos įrengimas	3097,70
2015-0404/8	K. Nr.1508 Aleksandrinė-Šveicarija ruože 0,966 km iškiliosios pėsčiųjų perėjos įrengimas	3542,04
2015-0195/455	Kelio [1521 - Jonava-Gudžioniai] ruožo nuo 2,76 iki 3,96 km 2.1.1 - Paviršiaus apdaro įrengimas Kelių tiesimo (rekonstrukcijos) techninė kontrolė, spec. tyrimai ir lab.darbai	2372,30
2015-0286/1	Kelio Nr.1521 Jonava-Gudžioniai ruožo nuo 2,76 iki 3,96 km Paviršiaus apdaro įrengimas	128292,21
2015-0688/1	K. Nr. 1521 Jonava-Gudžioniai ruože 1,135 km	16728,10

	(Jonava) eismo saugumo priemonių, esančių pėsčiųjų perėjoje, suprojektavimas ir įrengimas	
2014-0674/117	Kelio Nr. 1709 Seredžius-Juodaičiai-Mituva-Keryvai 28,087 km. Eismo intensyvumo skaitiklis (II tipas)	8833,92
2015-0195/184	Kelio [1807 - Kaišiadorys-Antakalnis]ruože 7,46 km "plato" įrengimas Kelių tiesimo (rekonstrukcijos) techninė kontrolė, spec. tyrimai ir lab.darbai	20,13
2015-0404/9	K. Nr.1807 Kaišiadorys-Antakalnis ruože 7,46 km "plato" įrengimas	2582,56
2014-0674/120	Kelio Nr. 1811 Šventininkai-Kalviai-Stakliškės 12,589 km. Eismo intensyvumo skaitiklis (II tipas)	8833,92
2015-0195/185	Kelio [1811 - Šventininkai-Kalviai-Stakliškės]ruože 4,98-5,03 km iškiliosios pėsčiųjų perėjos ir šaligatvių įrengimas Kelių tiesimo (rekonstrukcijos) techninė kontrolė, spec. tyrimai ir lab.darbai	63,66
2015-0404/10	K. Nr.1811 Šventininkai-Kalviai-Stakliškės ruože 4,98-5,03 km iškiliosios pėsčiųjų perėjos ir šaligatvių įrengimas	8162,55
2015-0195/186	Kelio [1812 - Žiežmariai-Nemaitonys-Stakliškės]ruože 2,20 km iškiliosios pėsčiųjų perėjos įrengimas Kelių tiesimo (rekonstrukcijos) techninė kontrolė, spec. tyrimai ir lab.darbai	33,02
2015-0404/11	K. Nr.1812 Žiežmariai-Nemaitonys-Stakliškės ruože 2,20 km iškiliosios pėsčiųjų perėjos įrengimas	4233,87
2015-0404/12	K. Nr.1813 Antakalnis-Juodiškės-Užtakai ruože 0,44 km "plato" įrengimas	3153,39
2014-0687/1	Pralaidos valstybinės reikšmės rajoninio kelio Nr.1814 Kaišiadorys-Miežonys-Palomenė 2,536 km remontas	73985,54
2015-0195/513	Kelio [1814 - Kaišiadorys-Miežonys-Palomenė]2,536 km pralaidos remontas Kelių tiesimo (rekonstrukcijos) techninė kontrolė, spec. tyrimai ir lab.darbai	149,22
2015-0008/1	K. Nr. 1823 Mūro Strėvininkai-Kietaviškės-Elekrėnai ruože 7,66-8,50 km ruože PDT projektavimo ir tiesimo techninis projektas	155543,59
2015-0011/L/1	K. Nr, 1823 Mūro Strėvininkai-Kietaviškės-Elekrėnai rekonstrukcijos projektas, leidimas	204,81
2015-0195/127	Kelio [1823 - Mūro Strėvininkai-Kietaviškės-Elekrėnai]ruože 7,66-8,50 km ruože PDT projektavimo ir tiesimo techninis projektas Kelių tiesimo (rekonstrukcijos) techninė kontrolė, spec. tyrimai ir lab. darbai	5494,89
2015-0195/188	Kelio [1823 - Mūro Strėvininkai-Kietaviškės-Elekrėnai]ruože 8,132	24,59

	km iškiliosios pėsčiųjų perėjos įrengimas Kelių tiesimo (rekonstrukcijos) techninė kontrolė, spec. tyrimai ir lab.darbai	
2015-0195/189	Kelio [1823 - Mūro Strėvininkai-Kietaviškės-Elektrenai] ruože 8,182 km iškiliosios pėsčiųjų perėjos įrengimas Kelių tiesimo (rekonstrukcijos) techninė kontrolė, spec. tyrimai ir lab.darbai	24,89
2015-0195/252	Kelio [1823 - Mūro Strėvininkai-Kietaviškės-Elektrenai]ruožo nuo 0 iki 0,81 km paviršiaus apdaro įrengimas Kelių tiesimo (rekonstrukcijos) techninė kontrolė, spec. tyrimai ir lab.darbai	3286,32
2015-0195/256	Kelio [1823 - Mūro Strėvininkai-Kietaviškės-Elektrenai]2,508 km pralaidos remontas Kelių tiesimo (rekonstrukcijos) techninė kontrolė, spec. tyrimai ir lab.darbai	3613,92
2015-0287/1	Kelio Nr.1823 Mūro Strėvininkai-Kietaviškės-Elektrenai ruožo nuo 0 iki 0,81 km Paviršiaus apdaro įrengimas	41472,01
2015-0389/1	Pralaidos valstybinės reikšmės rajoninio kelio Nr.1823 Mūro Strėvininkai-Kietaviškės-Elektrenai 2,508 km remontas	172607,10
2015-0404/13	K. Nr.1823 Mūro Strėvininkai-Kietaviškės-Elektrenai ruože 8,132 km iškiliosios pėsčiųjų perėjos įrengimas	3152,10
2015-0404/14	K. Nr. 1823 [Mūro Strėvininkai-Kietaviškės-Elektrenai] ruože 8,182 km iškiliosios pėsčiųjų perėjos įrengimas	3192,00
2014-0674/119	Kelio Nr. 1831 Pakertai-Juknionys 0,418 km. Eismo intensyvumo skaitiklis (II tipas)	8833,92
2014-0674/121	Kelio Nr. 1832 Ilgakiemis-Kasčiukiškės 0,251 km. Eismo intensyvumo skaitiklis (II tipas)	8833,92
2015-0195/190	Kelio [1901 - Vaišvydava-Piliuona-Pakuonis-Pabališkiai]ruože 10,57 -10,69 km iškiliosios pėsčiųjų perėjos ir šaligatvių įrengimas Kelių tiesimo (rekonstrukcijos) techninė kontrolė, spec. tyrimai ir lab.darbai	100,22
2015-0404/15	K. Nr. 1901 Vaišvydava-Piliuona-Pakuonis-Pabališkiai ruože 10,57 -10,69 km iškiliosios pėsčiųjų perėjos ir šaligatvių įrengimas ruožo	12850,28
2015-0195/43	Kelio [1902 - Vaišvydava-Girionys-Žiegždriai]ruožo nuo 0 iki 5,797 km paviršiaus apdaro įrengimas Kelių tiesimo (rekonstrukcijos) techninė kontrolė, spec. tyrimai ir lab.darbai	13324,14
2015-0277/5	Kelio Nr.1902 Vaišvydava-Girionys-Žiegždriai ruožo nuo 0 iki 5,797 km Paviršiaus apdaro įrengimas	608697,26

2015-0195/153	Kelio [1903 - Akademija-1-asis fortas]ruožo nuo 0,3 iki 2 km paviršiaus apdaro įrengimas Kelių tiesimo (rekonstrukcijos) techninė kontrolė, spec. tyrimai ir lab.darbai	4264,71
2015-0277/1	Kelio Nr.1903 Akademija-1-asis fortas ruožo nuo 0,3 iki 2 km Paviršiaus apdaro įrengimas	194552,57
2015-0404/16	K. Nr. 1907 Vilkija-Čekiškė-Ariogala ruože 4,227 km "plato" įrengimas	2832,42
2015-0404/17	K. Nr. 1907 Vilkija-Čekiškė-Ariogala ruože 5,15-5,25 km iškiliosios pėsčiųjų perėjos ir šaligatvių įrengimas	12853,53
2015-0404/18	K. Nr. 1907 Vilkija-Čekiškė-Ariogala ruože 5,845 km "plato" įrengimas	2832,42
2015-0404/19	K. Nr. 1907 Vilkija-Čekiškė-Ariogala ruože 27,77 km "plato" įrengimas	2761,68
2015-0404/20	K. Nr. 1907 Vilkija-Čekiškė-Ariogala ruože 29,047 km iškiliosios pėsčiųjų perėjos įrengimas	4072,88
2015-0195/122	Kelio [1908 - Privažiuojamasis kelias prie Kačerginės nuo kelio Kaunas-Zapyškis-Šakiai]ruožo nuo 0 iki 3,316 km paviršiaus apdaro įrengimas Kelių tiesimo (rekonstrukcijos) techninė kontrolė, spec. tyrimai ir lab.darbai	6752,59
2015-0277/4	Kelio Nr.1908 Privažiuojamasis kelias prie Kačerginės nuo kelio Kaunas-Zapyškis-Šakiai ruožo nuo 0 iki 3,316 km Paviršiaus apdaro įrengimas	341029,33
2015-0195/205	Kelio [1911 - Rokai-Girininkai-Purvininkai] ruože 10,45-10,7 km kelio ženklų Nr. 325 ir Nr. 326 įrengimas Kelių tiesimo (rekonstrukcijos) techninė kontrolė, spec. tyrimai ir lab.darbai	5,20
2015-0404/30	K. Nr. 1911 Rokai-Girininkai-Purvininkai ruože 10,45-10,7 km kelio ženklų Nr. 325 ir Nr. 326 įrengimas	559,53
2015-0404/38	K. Nr. 1911 Rokai-Girininkai-Purvininkai ruože 2,64-9,62 km kelio ženklų Nr. 325 ir Nr. 326 įrengimas	1893,02
2014-0674/122	Kelio Nr. 1915 Vandžiogala-Preišiogalėlė-Jonava 10,453 km. Eismo intensyvumo skaitiklis (II tipas)	8833,92
2015-0195/196	Kelio [1915 - Vandžiogala-Preišiogalėlė-Jonava]ruože 12,955-13,055 km raudonų triukšmo juostų įrengimas Kelių tiesimo (rekonstrukcijos) techninė kontrolė, spec. tyrimai ir lab.darbai	22,79
2015-0404/21	K. Nr. 1915 Vandžiogala-Preišiogalėlė-Jonava ruože 12,955-13,055 km raudonų triukšmo juostų įrengimas	2922,75
2015-0195/615	Kelio [1918 - Palemonas-Neveryonys-Ramučiai]3,3 km pralaidos remontas Kelių tiesimo (rekonstrukcijos) techninė kontrolė, spec. tyrimai ir lab.darbai	1167,23
2015-0711/1	Pralaidos valstybinės reikšmės rajoninio kelio	65770,00



	Nr.1918 Palemonas–Neveronys–Ramučiai 3,3 km remontas	
2014-0674/153	Kelio Nr. 1922 Raudondvaris–Naujieji Bernatoniai–Žemaitkiemis 7,221 km. Eismo intensyvumo skaitiklis (II tipas)	8833,73
2015-0195/44	Kelio [1932 - Juragiai-Dievogala-Mitkūnai]ruožo nuo 9 iki 12,464 km paviršiaus apdaro įrengimas Kelių tiesimo (rekonstrukcijos) techninė kontrolė, spec. tyrimai ir lab.darbai	5701,46
2015-0277/3	Kelio Nr.1932 Juragiai-Dievogala-Mitkūnai ruožo nuo 9 iki 12,464 km Paviršiaus apdaro įrengimas	290011,94
2015-0919/1	Autobusų sustojimų aikštelių kelio Nr. 1932 Juragiai-Dievogala-Mitkūnai 9,874 km kairėje pusėje ir 9,943 km dešinėje pusėje (Poderiškių kaim.) projektavimas ir įrengimas	22468,78
2015-0195/628	Kelio [1940 - Vareikoniai–Panevėžiukas–Gaižuvėlė]ruožo nuo 4,520 iki 6,419 km paprastas remontas – žvyro dangos stiprinimas Kelių tiesimo (rekonstrukcijos) techninė kontrolė, spec. tyrimai ir lab.darbai	366,03
2015-0676/1	Kelio Nr. 1940 Vareikoniai–Panevėžiukas–Gaižuvėlė ruožo nuo 4,520 iki 6,419 km paprastas remontas – žvyro dangos stiprinimas	46926,97
2014-0674/123	Kelio Nr. 1941 Vainatrakis-Margininkai 0,719 km.Eismo intensyvumo skaitiklis (II tipas)	8833,92
2014-0674/124	Kelio Nr. 2012 [Šėta-Beinaičiai-Nociūnai 13,616 km. Eismo intensyvumo skaitiklis (II tipas)	8833,92
2014-0688/1	Pralaidos valstybinės reikšmės rajoninio kelio Nr.2014 Pašušvys-Guptilčiai-Jankūnai 9,0 iki 9,0 km remontas	110055,61
2015-0195/34	Kelio [2014 - Pašušvys-Guptilčiai-Jankūnai] 9,0 km pralaidos remontas Kelių tiesimo (rekonstrukcijos) techninė kontrolė, spec. tyrimai ir lab.darbai	648,62
2015-0762/1	Pralaidos valstybinės reikšmės rajoninio kelio Nr.2014 Pašušvys-Guptilčiai-Jankūnai 8,9 km	92100,00
2014-0674/125	Kelio Nr. 2016 Mantviliskis-Ažytėnai-Vosyliškis 20,700 km. Eismo intensyvumo skaitiklis (II tipas)	8833,92
2015-0195/97	Kelio [2610 - Kazlų Rūda-Pažėrai]ruožo nuo 11,79 iki 13,3 km paviršiaus apdaro įrengimas Kelių tiesimo (rekonstrukcijos) techninė kontrolė, spec. tyrimai ir lab.darbai	1897,91
2015-0277/2	Kelio Nr.2610 Kazlų Rūda-Pažėrai ruožo nuo 11,79 iki 13,3 km Paviršiaus apdaro įrengimas	87246,52
2014-0674/126	Kelio Nr. 3019 Mairiškiai-Žibartoniai-Gudžiūnai 14,586 km. Eismo intensyvumo skaitiklis (II tipas)	8833,92
2015-0195/633	Kelio [3303 - Balbieriškis-Krokialaukis]9,4 km pralaidos remontas Kelių tiesimo (rekonstrukcijos) techninė kontrolė, spec. tyrimai ir lab.darbai	946,77

2015-0756/1	Pralaidos valstybinės reikšmės rajoninio kelio Nr.3303 Balbieriškis–Krokialaukis 9,4 km remontas	121379,63
2015-0697/1	Pralaidos valstybinės reikšmės rajoninio kelio Nr.3304 Balbieriškis–Jiestrakis–Plutiškės 7,75 km remontas	84291,93
2015-0195/197	Kelio [3313 - Liepalotas-Ašminta-Pakuonis] ruože 11,72-11,78 km apsauginių metalinių atitvarų įrengimas Kelių tiesimo (rekonstrukcijos) techninė kontrolė, spec. tyrimai ir lab.darbai	402,19
2015-0404/22	K. Nr. 3313 Liepalotas-Ašminta-Pakuonis ruože 11,72-11,78 km apsauginių metalinių atitvarų įrengimas	9482,85
2014-0674/128	Kelio Nr. 3314 Klebiškis-Juodbūdis-Veiveriai 10,524 km. Eismo intensyvumo skaitiklis (II tipas)	8833,92
2014-0674/131	Kelio Nr. 3508 Viduklės g. st.-Plačiuva-Paupys 3,020 km. Eismo intensyvumo skaitiklis (II tipas)	8833,92
2015-0404/23	K. Nr. 3509 Viduklė-Gyliai-Šienlaukis ruože 6,123 km "plato" įrengimas	2457,71
2015-0404/24	K. Nr. 3509 Viduklė-Gyliai-Šienlaukis ruože 7,03 km "plato" įrengimas	2809,91
2014-0674/132	Kelio Nr. 3515 Algenai-Stulgiai-Kirkliai 0,689 km. Eismo intensyvumo skaitiklis (II tipas)	8833,92
2014-0674/129	Kelio Nr. 3527 Didžiuliai-Stanioniai 0,572 km. Eismo intensyvumo skaitiklis (II tipas)	8833,92
2014-0674/139	Kelio Nr. 4512 Skaudvilė-Adakavas-Nemakščiai 11,861 km. Eismo intensyvumo skaitiklis (II tipas)	8833,92
	Iš viso	10830514,51

Direktorius



Egidijus Skrodenis

**IŠ KELIŲ PRIEŽIŪROS IR PLĖTROS PROGRAMOS FINANSAVIMO ŠAMATOJE  
NUMATYTŲ LĖŠŲ IR EUROPOS SĄJUNGOS FINANSINĖS PARAMOS LĖŠŲ ATLIKTŲ  
VALSTYBĖS ĮMONĖS „AUTOMAGISTRALĖ“ VALDOMOS INFRASTRUKTŪROS  
VERTEJ DIDINANČIŲ DARBŲ SĄRAŠAS**

Sutarties Nr.	Iš Kelių priežiūros ir plėtros programos finansavimo šamatoje numatytų lėšų ir Europos Sąjungos finansinės paramos lėšų atliktų valstybės įmonės „Automagistralė“ valdomos infrastruktūros vertę didinančių darbų pavadinimas	Iš Kelių priežiūros ir plėtros programos finansavimo šamatoje numatytų lėšų ir Europos Sąjungos finansinės paramos lėšų atliktų valstybės įmonės „Automagistralė“ valdomos infrastruktūros vertę didinančių darbų vertė, eurai
2013-2012/AUT/5	Kelio Nr. A1 Vilnius-Kaunas-Klaipėda ruožo 205,50-216,95 km d. p. rekonstravimas. Už statybos leidimus (2012 m. IV ketvirtis). Tauragės RSA	144,81
2014-0305/5	Lazdėnų viaduko kelio A1 Vilnius-Kaunas-Klaipėda (kairėje kelio juostoje) 29,392 km rekonstravimo techninis projektas	16913,65
2014-0305/6	Pralaidos kelio A1 Vilnius-Kaunas-Klaipėda 41,793 km rekonstravimo techninis projektas	7906,63
2014-0636/1	Greičio valdymo ir įspėjimo sistema	174869,67
2014-0646/5	Kelio A1 Vilnius-Kaunas-Klaipėda 29,392 km Lazdėnų viaduko (kairėje kelio pusėje) rekonstravimo techninio projekto ekspertizė	3678,17
2014-0647/4	Kelio A1 Vilnius-Kaunas-Klaipėda 41,793 km pralaidos rekonstravimo techninio projekto	897,82
2015-0004/1	Kelio A1 Vilnius-Kaunas-Klaipėda Endriejavo sankryžos 272,64 km kairėje pusėje ir Žadvainių sankryžos 260,40 km dešinėje pusėje jungiamųjų kelių asfalto dangos taisymas	131262,76
2015-0131/3	Kelio A1 Vilnius-Kaunas-Klaipėda 41,793 km pralaidos rekonstravimo techninio projekto	1930,00
2015-0195/119	Kelio [A1 - Vilnius-Kaunas-Klaipėda] ruože 52,00 km (Mijaugonių sankryža) apšvietimo įrengimas Kelių tiesimo (rekonstrukcijos) techninė kontrolė, spec. tyrimai ir lab.darbai	1019,91
2015-0195/255	Kelio [A1 - Vilnius-Kaunas-Klaipėda] ruože 92,770-105,118 km eismo saugos priemonių įrengimas Kelių tiesimo (rekonstrukcijos) techninė kontrolė, spec. tyrimai ir lab.darbai	392,63
2015-0195/259	Kelio [A1 - Vilnius-Kaunas-Klaipėda] 29,392 km (kairėje kelio pusėje) Lazdėnų viaduko rekonstravimas Kelių tiesimo (rekonstrukcijos)	9147,13


	techninė kontrolė, spec. tyrimai ir lab.darbai	
2015-0195/316	Kelio [A1 - Vilnius-Kaunas-Klaipėda]Endriejavo sankryžos 272,64 km kairėje pusėje ir Žadvainių sankryžos 260,40 km d. p. jungiamųjų kelių asfalto dangos taisymas Kelių tiesimo (rekonstrukcijos) techninė kontrolė, spec. tyrimai ir lab.darbai	2868,50
2015-0195/541	Kelio [A1 - Vilnius-Kaunas-Klaipėda]41,793 km pralaidos rekonstravimas Kelių tiesimo (rekonstrukcijos) techninė kontrolė, spec. tyrimai ir lab.darbai	2643,49
2015-0195/567	Kelio [A1 - Vilnius-Kaunas-Klaipėda]ruože nuo 146,70 iki 148,10 km dešinėje ir kairėje kelio pusėse tinklo tvoros nuo laukinių gyvūnų projektavimas ir įrengimas Kelių tiesimo(rekonstrukcijos) techninė kontrolė, spec. tyrimai ir lab.darbai	1344,92
2015-0195/568	Kelio [A1 - Vilnius-Kaunas-Klaipėda]Pagrybio viaduko 220,24 km (kairė juosta) remontas Kelių tiesimo (rekonstrukcijos) techninė kontrolė, spec. tyrimai ir lab.darbai	174,37
2015-0195/620	Kelio [A1 - Vilnius-Kaunas-Klaipėda]tilto per Gynią 120,92 km (dešinė juosta) deformacinių pjūvių remontas Kelių tiesimo (rekonstrukcijos) techninė kontrolė, spec. tyrimai ir lab.darbai	53,94
2015-0195/621	Kelio [A1 - Vilnius-Kaunas-Klaipėda]tilto per Gynią 120,93 km (kairė juosta) deformacinių pjūvių remontas Kelių tiesimo (rekonstrukcijos) techninė kontrolė, spec. tyrimai ir lab.darbai	95,90
2015-0195/622	Kelio [A1 - Vilnius-Kaunas-Klaipėda]tilto per Nevėžį 121,86 km (dešinė juosta) deformacinių pjūvių remontas Kelių tiesimo (rekonstrukcijos) techninė kontrolė, spec. tyrimai ir lab.darbai	19,12
2015-0195/623	Kelio [A1 - Vilnius-Kaunas-Klaipėda]Kryžkalnio viaduko V1 204,21 km (dešinė juosta) deformacinių pjūvių remontas Kelių tiesimo (rekonstrukcijos) techninė kontrolė, spec. tyrimai ir lab. darbai	152,82
2015-0195/624	Kelio [A1 - Vilnius-Kaunas-Klaipėda]Kryžkalnio viaduko V2 204,48 km (dešinė juosta) deformacinių pjūvių remontas Kelių tiesimo (rekonstrukcijos) techninė kontrolė, spec. tyrimai ir lab. darbai	130,24
2015-0195/625	Kelio [A1 - Vilnius-Kaunas-Klaipėda]tilto per Jūrą 260,38 km (kairė juosta) deformacinių pjūvių remontas Kelių tiesimo (rekonstrukcijos) techninė kontrolė, spec. tyrimai ir lab.darbai	51,44
2015-0195/674	Kelio [A1 - Vilnius-Kaunas-Klaipėda]ruože 54,87-55,41 km apšvietimo įrengimas Kelių	1166,77

	tiesimo (rekonstrukcijos) techninė kontrolė, spec. tyrimai ir lab.darbai	
2015-0195/729	Kelio [A1 - Vilnius–Kaunas–Klaipėda] Gariūnų viaduko 12,31 km (kairė juosta) deformacinių pjūvių remontas Kelių tiesimo (rekonstrukcijos) techninė kontrolė, spec. tyrimai ir lab.darbai	142,84
2015-0195/730	Kelio [A1 - Vilnius–Kaunas–Klaipėda]Bytlaukio viaduko 229,02 km (dešinė juosta) deformacinių pjūvių remontas Kelių tiesimo (rekonstrukcijos) techninė kontrolė, spec. tyrimai ir lab.darbai	168,46
2015-0195/731	Kelio [A1 - Vilnius–Kaunas–Klaipėda]tilto per Aitrą 251,55 km (kairė juosta) deformacinių pjūvių remontas Kelių tiesimo (rekonstrukcijos) techninė kontrolė, spec. tyrimai ir lab.darbai	57,61
2015-0215/1	Lazdėnų viaduko valstybinės reikšmės magistraliniokelio A1 Vilnius-Kaunas-Klaipėda 29,392 km (kairėje kelio pusėje) rekonstravimas	662497,84
2015-0215/s/1	Susitarimas Nr. 1 dėl papildomų darbų prie sutarties Nr. S-215	65260,66
2015-0310/1	Lazdėnų viaduko valstybinės reikšmės magistralinio kelio A1 Vilnius–Kaunas–Klaipėda 29,392 km (kairėje kelio pusėje) rekonstravimo projekto vykdymo priežiūra	2650,00
2015-0501/1	Kelio A1 ruože 54,87-55,41 km apšvietimo įrengimas	121532,07
2015-0614/1	Pralaidos valstybinės reikšmės magistralinio kelio A1 Vilnius–Kaunas–Klaipėda 41,793 km rekonstravimas	311140,77
2015-0628/1	Tinklo tvoros nuo laukinių gyvūnų projektavimas ir įrengimas magistralinio kelio A1 Vilnius–Kaunas–Klaipėda ruože nuo 78,40 iki 79,85 km dešinėje ir kairėje kelio pusėse.	173192,14
2015-0659/1	Gariūnų viaduko 12,31 km (kairė juosta) deformacinių pjūvių remontas	18312,82
2015-0659/10	Tilto per Jūrą 260,38 km (kairė juosta) deformacinių pjūvių remontas 2.3 - Tiltams, viadukams,estakadoms ir tuneliams statyti, rekonstruoti ir taisyti (remontuoti)	6594,74
2015-0659/2	Tilto per Gynią 120,92 km (dešinė juosta) deformacinių pjūvių remontas	6915,97
2015-0659/3	Tilto per Gynią 120,93 km (kairė juosta) deformacinių pjūvių remontas	12.295,07
2015-0659/4	Tilto per Nevėžį 121,86 km (dešinė juosta) deformacinių pjūvių remontas	2450,69
2015-0659/5	Kryžkalnio viaduko V1 204,21 km (dešinė juosta) deformacinių pjūvių remontas	19593,04
2015-0659/6	Kryžkalnio viaduko V2 204,48 km (dešinė juosta) deformacinių pjūvių remontas	16698,64
2015-0659/7	Pagrybio viaduko 220,24 km (kairė juosta)	22356,11

	remontas	
2015-0659/8	Tilto per Aitrą 251,55 km (kairė juosta) deformacinių pjūvių remontas	7386,11
2015-0659/9	Bytlaukio viaduko 229,02 km (dešinė juosta) deformacinių pjūvių remontas	21596,82
2015-0699/1	Tinklo tvoros nuo laukinių gyvūnų projektavimas ir įrengimas magistralinio kelio A1 Vilnius–Kaunas–Klaipėda ruože nuo 146,70 iki 148,10 km dešinėje ir kairėje kelio pusėse.	172425,00
2015-0713/1	Pralaidos kelio A1 Vilnius–Kaunas–Klaipėda 41,793 km rekonstravimo projekto vykdymo priežiūra	1274,80
2015-0803/1	Apšvietimo tinklo įrengimas poilsio aikštelėje kelio A1 Vilnius–Kaunas–Klaipėda 173,83 km	5330,84
2011-0238/2	Dukstynos viadukų valstybinės reikšmės magistralinio kelio A2 Vilnius–Panevėžys 74,67 km ir 74,68 km pakloto konstrukcijų pakeitimas	26065,74
2013-0012/AUT/1	Kelio Nr. A2 Vilnius–Panevėžys ruožo 17-21,01 km d.p. rekonstravimas. Už statybą leidžiančius dokumentus	144,81
2013-0012/AUT/2	Kelio Nr. A2 Vilnius–Panevėžys ruožo 18,58-25,50 km k.p. rekonstravimas. Už statybą leidžiančius dokumentus	144,81
2013-0012/AUT/3	Kelio Nr. A2 Vilnius–Panevėžys ruožo 31,048-33,868 km d.p. ir ruožo 31,048-36,048 km k.p. rekonstravimas. Už statybą leidžiančius dokumentus	144,81
2013-0012/AUT/4	Kelio Nr. A2 Vilnius–Panevėžys ruožo 65,64-68,78 km d.p. rekonstravimas. Už statybą leidžiančius dokumentus	144,81
2013-0012/AUT/5	Kelio Nr. A2 Vilnius–Panevėžys ruožo 72,08-76,16 km k.p. rekonstravimas. Už statybą leidžiančius dokumentus	144,81
2013-0012/AUT/6	Kelio Nr. A2 Vilnius–Panevėžys Dukstynos viadukų 74,67 km k. ir d.p. rekonstravimas. Už statybą leidžiančius dokumentus	144,81
2013-0012/AUT/7	Kelio Nr. A2 Vilnius–Panevėžys tilto per Šventąją 72,84 km d.p. rekonstravimas. Už statybą leidžiančius dokumentus	144,81
2014-0674/20	Kelio Nr. A2 Vilnius–Panevėžys 57,457 km. Eismo intensyvumo skaitiklis (I tipas)	10725,56
2014-0674/21	Kelio Nr. A2 Vilnius–Panevėžys 70,822 km. Eismo intensyvumo skaitiklis (I tipas)	16197,96
2014-0674/22	Kelio Nr. A2 Vilnius–Panevėžys 103,287 km. Eismo intensyvumo skaitiklis (I tipas)	18597,84
2014-0674/93	Kelio Nr. A2 Vilnius–Panevėžys 38,207 km. Eismo intensyvumo skaitiklis (I tipas)	18975,05
2014-0674/94	Kelio Nr. A2 Vilnius–Panevėžys 79,417 km. Eismo intensyvumo skaitiklis (I tipas)	16737,51
2015-0195/627	Kelio [A2 - Vilnius–Panevėžys] ruože 13,57-14,79 km kairėje ir dešinėje pusėse tinklo tvoros nuo laukinių gyvūnų įrengimas Kelių	1360,51

	tiesimo (rekonstrukcijos) techninė kontrolė, spec. tyrimai ir lab. darbai	
2015-0438/1	Tinklo tvoros nuo laukinių gyvūnų įrengimas magistralinio kelio A2 Vilnius-Panevėžys ruože 13,57-14,79 km kairėje ir dešinėje pusėse	174423,97
2015-0609/1	Kelio A2 Vilnius-Panevėžys ruožo nuo 56,07 iki 57,57 km dešinėje pusėje paprastojo remonto, įrengiant eksperimentinius triukšmą mažinančius asfalto sluoksnius, techninio darbo projekto parengimas, jo vykdymo priežiūra ir darbų atlikimas	393499,26
	Iš viso	2684334,8

Direktorius



Egidijus Skrodenis

**IŠ KELIŲ PRIEŽIŪROS IR PLĖTROS PROGRAMOS FINANSAVIMO ŠAMATOJE  
NUMATYTŲ LĖŠŲ IR EUROPOS SĄJUNGOS FINANSINĖS PARAMOS LĖŠŲ ATLIKTŲ  
VALSTYBĖS ĮMONĖS „ALYTAUS REGIONO KELIAI“ VALDOMOS  
INFRASTRUKTŪROS VERTĘ DIDINANČIŲ DARBŲ SĄRAŠAS**

Sutarties Nr.	Iš Kelių priežiūros ir plėtros programos finansavimo šamatoje numatytų lėšų ir Europos Sąjungos finansinės paramos lėšų atliktų valstybės įmonės „Alytaus regiono keliai“ valdomos infrastruktūros vertę didinančių darbų pavadinimas	Iš Kelių priežiūros ir plėtros programos finansavimo šamatoje numatytų lėšų ir Europos Sąjungos finansinės paramos lėšų atliktų valstybės įmonės „Alytaus regiono keliai“ valdomos infrastruktūros vertę didinančių darbų vertė, eurai
2014-0587/16	K. Nr.A4 Vilnius-Varėna-*Gardinas ruože 40,90-114,30 km papildomų eismo saugumo priemonių įrengimas (kelio ženklai)	6397,35
2014-0674/11	Kelio Nr.A4 Vilnius-Varėna-*Gardinas 45,093 km. Eismo intensyvumo skaitiklis (I tipas)	21526,40
2014-0674/12	Kelio Nr.A4 Vilnius-Varėna-*Gardinas 61,132 km. Eismo intensyvumo skaitiklis (I tipas)	18222,28
2014-0674/13	Kelio Nr.A4 Vilnius-Varėna-*Gardinas 102,748 km. Eismo intensyvumo skaitiklis (I tipas)	16569,58
2014-0674/14	Kelio Nr.A4 Vilnius-Varėna-*Gardinas 125,658 km. Eismo intensyvumo skaitiklis (I tipas)	18890,42
2014-0674/15	Kelio Nr.A4 Vilnius-Varėna-*Gardinas 127,307 km. Eismo intensyvumo skaitiklis (I tipas)	16033,62
2014-0674/35	Kelio Nr.A4 Vilnius-Varėna-*Gardinas 131,880 km. Eismo intensyvumo skaitiklis (I tipas)	16781,88
2014-0674/66	Kelio Nr.A4 Vilnius-Varėna-*Gardinas 66,725 km. Eismo intensyvumo skaitiklis (I tipas)	14618,55
2014-0674/67	Kelio Nr.A4 Vilnius-Varėna-*Gardinas 83,987 km. Eismo intensyvumo skaitiklis (I tipas)	16660,84
2014-0675/2	Kelio Nr. A4 Vilnius-Varėna-*Gardinas ruožo 132,99-133,847 km rekonstravimo projektavimas, projekto vykdymo priežiūra ir darbų atlikimas	799003,71
2014-0770/82	K. Nr. A4 Vilnius-Varėna-*Gardinas ruožuose 62,89; 77,74; 105,24 ir 121,63 km "Stop" ženklų įrengimas	2907,66
2015-0004/ark/3	Kelio Nr. A4 Vilnius-Varėna-*Gardinas ruožo nuo 132,99 iki 133,847 km. Už statybą leidžiančių dokumentų išdavimą.	144,00
2015-0004/ark/5	Kelio Nr. A4 Vilnius-Varėna-*Gardinas ruožo nuo 132,99 iki 133,847 km. Už perregistravimą.	28,00
2015-0050/1	Kelio A4 Vilnius-Varėna-Gardinas ruožo nuo 132,990 iki 133,847km rekonstrukcijos techninio darbo projekto ekspertizė	2480,00
2015-0072/1	Poilsio aikštelės valstybinės reikšmės	129470,00



	magistraliniame kelyje A4 Vilnius-Varėna-Gardinas 132,9 km sutvarkymo (kapitalinio remonto) darbai	
2015-0195/154	Kelio [A4 - Vilnius-Varėna-*Gardinas] ruožo 132,99-133,847 km rekonstravimo projektavimas, projekto vykdymo priežiūra ir darbų atlikimas Kelių tiesimo (rekonstrukcijos) techninė kontrolė, spec. tyrimai ir lab.darbai	11676,30
2015-0195/326	Kelio [A4 - Vilnius-Varėna-*Gardinas] 132,9 km poilsio aikštelės sutvarkymo (kapitalinio remonto) darbai Kelių tiesimo (rekonstrukcijos) techninė kontrolė, spec. tyrimai ir lab.darbai	1293,10
2015-0195/409	Kelio [A4 - Vilnius-Varėna-*Gardinas] ruožuose 62,89; 77,74; 105,24 ir 121,63 km "Stop" ženklų įrengimas Kelių tiesimo (rekonstrukcijos) techninė kontrolė, spec. tyrimai ir lab.darbai	20,52
2015-0195/505	Kelio [A4 - Vilnius-Varėna-*Gardinas] ruože 40,90-114,30 km papildomų eismo saugumo priemonių įrengimas (kelio ženklai) Kelių tiesimo (rekonstrukcijos) techninė kontrolė, spec. tyrimai ir ir lab. darbai	49,90
2015-0195/639	Kelio [A4 - Vilnius-Varėna-*Gardinas] 101,56 km autopaviljono įrengimas Kelių tiesimo (rekonstrukcijos) techninė kontrolė, spec. tyrimai ir lab.darbai	44,21
2015-0195/683	Kelio [A4 - Vilnius-Varėna-*Gardinas] ruože 79,80-80,20 km inžinerinių eismo saugą gerinančių priemonių įrengimas Kelių tiesimo (rekonstrukcijos) techninė kontrolė, spec. tyrimai ir lab.darbai	9,87
2015-0195/746	Kelio [A4 - Vilnius-Varėna-*Gardinas] ruože 40,450-40,740 km inžinerinių eismo saugą gerinančių priemonių įrengimas Kelių tiesimo (rekonstrukcijos) techninė kontrolė, spec. tyrimai ir lab.darbai	11,56
2015-0195/747	Kelio [A4 - Vilnius-Varėna-*Gardinas] ruože 55,00-55,7 km inžinerinių eismo saugą gerinančių priemonių įrengimas Kelių tiesimo (rekonstrukcijos) techninė kontrolė, spec. tyrimai ir lab.darbai	10,39
2015-0195/755	Kelio [A4 - Vilnius-Varėna-*Gardinas] 125,658 km. Eismo intensyvumo skaitiklis (I tipas) Kelių tiesimo (rekonstrukcijos) techninė kontrolė, spec. tyrimai ir lab.darbai	96,61
2015-0195/756	Kelio [A4 - Vilnius-Varėna-*Gardinas] 127,307 km. Eismo intensyvumo skaitiklis (I tipas) Kelių tiesimo (rekonstrukcijos) techninė kontrolė, spec. tyrimai ir lab.darbai	74,33
2015-0195/757	Kelio [A4 - Vilnius-Varėna-*Gardinas] 131,880 km. Eismo intensyvumo skaitiklis (I tipas) Kelių tiesimo (rekonstrukcijos) techninė kontrolė, spec. tyrimai ir lab.darbai	80,16
2015-0195/758	Kelio [A4 - Vilnius-Varėna-*Gardinas] 102,748 km. Eismo intensyvumo skaitiklis (I tipas) Kelių tiesimo (rekonstrukcijos) techninė kontrolė, spec. tyrimai ir	78,50

	lab.darbai	
2015-0195/759	Kelio [A4 - Vilnius-Varėna-*Gardinas]83,987 km. Eismo intensyvumo skaitiklis (I tipas) Kelių tiesimo (rekonstrukcijos) techninė kontrolė, spec. tyrimai ir lab.darbai	79,22
2015-0195/760	Kelio [A4 - Vilnius-Varėna-*Gardinas] 61,132 km. Eismo intensyvumo skaitiklis (I tipas) Kelių tiesimo (rekonstrukcijos) techninė kontrolė, spec. tyrimai ir lab.darbai	91,40
2015-0195/761	Kelio [A4 - Vilnius-Varėna-*Gardinas] 45,093 km. Eismo intensyvumo skaitiklis (I tipas) Kelių tiesimo (rekonstrukcijos) techninė kontrolė, spec. tyrimai ir lab.darbai	117,18
2015-0195/762	Kelio [A4 - Vilnius-Varėna-*Gardinas] 66,725 km. Eismo intensyvumo skaitiklis (I tipas) Kelių tiesimo (rekonstrukcijos) techninė kontrolė, spec. tyrimai ir lab.darbai	63,30
2015-0412/1	Autopaviljono įrengimas valstybinės reikšmės magistraliniame kelyje A4 Vilnius-Varėna-Gardinas 101,56 km	5669,02
2015-0574/12	K. Nr. A4 Vilnius-Varėna-*Gardinas ruožuose 40,450-40,740 km inžinerinių eismo saugą gerinančių priemonių įrengimas	1482,14
2015-0574/14	K. Nr.A4 Vilnius-Varėna-*Gardinas ruože 79,80-80,20 km inžinerinių eismo saugą gerinančių priemonių įrengimas	1266,38
2015-0574/8	K. Nr.A4 Vilnius-Varėna-*Gardinas ruože 55,00-55,7 km inžinerinių eismo saugą gerinančių priemonių įrengimas	1332,39
2014-0587/5	K. Nr.127 Babriškės-Varėna-Eišiškės ruože 6,00-8,00 km triukšmo juostų įrengimas	14460,10
2014-0675/1	Kelio Nr. 127 Babriškės-Varėna-Eišiškės ruožų 9,44-10,633 km ir 10,697-11,025 km rekonstravimo projektavimas, projekto vykdymo priežiūra ir darbų atlikimas	506386,12
2015-0126/1	Kelio Nr.127 Babriškės-Varėna-Eišiškės ruožo nuo 17,000 iki 19,000 km paviršiaus apdaro įrengimas	160359,55
2015-0195/100	Kelio [127 - Babriškės-Varėna-Eišiškės]ruožo nuo 17,000 iki 19,000 km paviršiaus apdaro įrengimas Kelių tiesimo (rekonstrukcijos) techninė kontrolė, spec. tyrimai ir lab.darbai	2971,82
2015-0195/232	Kelio [127 - Babriškės-Varėna-Eišiškės]ruožų 9,44-10,633 km ir 10,697-11,025 km rekonstravimo projektavimas, projekto vykdymo priežiūra ir darbų atlikimas Kelių tiesimo (rekonstrukcijos)	550,27
2015-0195/498	Kelio [127 - Babriškės-Varėna-Eišiškės]ruože 6,00-8,00 km triukšmo juostų įrengimas Kelių tiesimo (rekonstrukcijos) techninė kontrolė, spec. tyrimai ir lab.darbai	33,26
2015-0195/748	Kelio [127 - Babriškės-Varėna-Eišiškės]ruože 24,8-25,69 km inžinerinių eismo saugą gerinančių priemonių įrengimas Kelių tiesimo (rekonstrukcijos) techninė kontrolė, spec. tyrimai ir lab.darbai	18,02

2015-0574/1	K. Nr.127 Babriškės–Varėna–Eišiškės ruože 13,250-13,550 km inžinerinių eismo saugą gerinančių priemonių įrengimas	8824,82
2015-0574/9	K. Nr. 127 Babriškės–Varėna–Eišiškės ruože 24,8-25,69 km inžinerinių eismo saugą gerinančių priemonių įrengimas	2309,80
2015-0665/4	K. Nr. 127 Babriškės–Varėna–Eišiškės ruože 10,424 km (Senoji Varėna) pėsčiųjų perėjoje eismo saugumo priemonių suprojektavimas ir įrengimas	16611,78
2014-0587/2	K. Nr.128 Naujieji Valkininkai–Daugai–Alytus ruože 24,3-25,39 km papildomų eismo saugumo priemonių įrengimas	13939,31
2014-0587/8	K. Nr.128 Naujieji Valkininkai–Daugai–Alytus ruože 13,45-15,10 km papildomų kelio ženklų įrengimas ir horizontalaus ženklinimo pakeitimas	6853,47
2014-0770/83	K. Nr. 128 Naujieji Valkininkai–Daugai–Alytus ruože 36,05 km "Stop" ženklų įrengimas	647,31
2015-0123/1	Kelio Nr.128 Naujieji Valkininkai–Daugai–Alytus ruožo nuo 22,300 iki 23,866 km paviršiaus apdaro įrengimas	139726,87
2015-0195/104	Kelio [128 - Naujieji Valkininkai–Daugai–Alytus] ruožo nuo 22,300 iki 23,866 km paviršiaus apdaro įrengimas Kelių tiesimo (rekonstrukcijos) techninė kontrolė, spec. tyrimai ir lab.darbai	2964,52
2015-0195/410	Kelio [128 - Naujieji Valkininkai–Daugai–Alytus]ruože 36,05 km "Stop" ženklų įrengimas Kelių tiesimo (rekonstrukcijos) techninė kontrolė, spec. tyrimai ir lab.darbai	4,50
2015-0195/496	Kelio [128 - Naujieji Valkininkai–Daugai–Alytus]ruože 24,3-25,39 km papildomų eismo saugumo priemonių įrengimas Kelių tiesimo (rekonstrukcijos) techninė kontrolė, spec. tyrimai ir lab.darbai	108,72
2015-0195/501	Kelio [128 - Naujieji Valkininkai–Daugai–Alytus]ruože 13,45-15,10 km papildomų kelio ženklų įrengimas ir horizontalaus ženklinimo pakeitimas Kelių tiesimo (rekonstrukcijos) techninė kontrolė, spec. tyrimai ir lab.darbai	53,46
2015-0574/10	K. Nr. 128 Naujieji Valkininkai–Daugai–Alytus ruože 42,125-43,500 km inžinerinių eismo saugą gerinančių priemonių įrengimas	22694,08
2015-0613/1	Apšvietimo tinklų ir biotualetų įrengimas poilsio aikštelėje kelio Nr. 128 Valkininkų g.st. –Daugai–Alytus 18,02 km - projektavimas ir darbai	11951,52
2014-0770/84	K. Nr. 129 Antakalnis–Jieznas–Alytus–Merkinė ruožuose 55,59 ir 68,14 km "Stop" ženklų	1493,28
2015-0195/411	Kelio [129 - Antakalnis–Jieznas–Alytus–Merkinė]ruožuose 55,59 ir 68,14 km "Stop" ženklų įrengimas Kelių tiesimo (rekonstrukcijos) techninė kontrolė, spec. tyrimai ir lab.darbai	10,56
2014-0012/ARK/3	Kelio Nr. 131 Alytus–Simnas–Kalvarija ruožo 2,48-3,15 km ir 2,96 km esančios sankryžos rekonstravimas. Už statybą leidžiančių dokumentų gavimą (perregistravimas)	28,96

2014-0587/10	K. Nr.131 Alytus-Simnas-Kalvarija ruože 4,53 -5,50 km papildomų saugumo priemonių įrengimas	8036,41
2014-0587/13	K. Nr.131 Alytus-Simnas-Kalvarija ruože 2,6 km greičio slopinimo kalnelio įrengimas	4433,83
2014-0587/14	K. Nr.131 Alytus-Simnas-Kalvarija ruože 2,6 km ir K. Nr. 132 km Alytus-Seirijai-Lazdijai kelių sankryžoje metalinių atitvarų įrengimas	14645,61
2014-0770/85	K. Nr. 131 Alytus-Simnas-Kalvarija ruožuose 17,2 ir 29,75 km "Stop" ženklų įrengimas	1370,53
2015-0195/412	Kelio [131 - Alytus-Simnas-Kalvarija]ruožuose 17,2 ir 29,75 km "Stop" ženklų įrengimas Kelių tiesimo (rekonstrukcijos) techninė kontrolė, spec. tyrimai ir lab.darbai	9,61
2015-0195/504	Kelio [131 - Alytus-Simnas-Kalvarija] ruože 2,6 km greičio slopinimo kalnelio įrengimas Kelių tiesimo (rekonstrukcijos) techninė kontrolė, spec. tyrimai ir lab.darbai	467,76
2015-0574/11	K. Nr. 131 Alytus-Simnas-Kalvarija ruože 19,750-20,430 km inžinerinių eismo saugą gerinančių priemonių įrengimas	5035,05
2015-0665/7	K. Nr. 131 Alytus-Simnas-Kalvarija ruože 26,2 km (Simnas) pėsčiųjų perėjoje eismo saugumo priemonių suprojektavimas ir įrengimas	14007,81
2015-0665/8	K. Nr. 131 Alytus-Simnas-Kalvarija ruože 27,179 km (Simnas) pėsčiųjų perėjoje eismo saugumo priemonių suprojektavimas ir įrengimas	10047,49
2015-0910/1	Kelio Nr. 131 Alytus-Simnas-Kalvarija ruožo nuo 25,810 iki 26,577 km asfalto dangos taisymas	169844,95
2014-0770/86	K. Nr. 132 Alytus-Seirijai-Lazdijai ruože 42,77 km "Stop" ženklų įrengimas	637,34
2015-0123/2	Kelio Nr.132 Alytus-Seirijai-Lazdijai ruožo nuo 15,000 iki 16,800 km paviršiaus apdaro įrengimas	149501,49
2015-0195/101	Kelio [132 - Alytus-Seirijai-Lazdijai]ruožo nuo 15,000 iki 16,800 km paviršiaus apdaro įrengimas Kelių tiesimo (rekonstrukcijos) techninė kontrolė, spec. tyrimai ir lab.darbai	3257,36
2015-0195/413	Kelio [132 - Alytus-Seirijai-Lazdijai]ruože 42,77 km "Stop" ženklų įrengimas Kelių tiesimo (rekonstrukcijos) techninė kontrolė, spec. tyrimai ir lab.darbai	4,43
2015-0574/4	K. Nr.132 Alytus-Seirijai-Lazdijai ruože 24,100-24,670 km (Seirijai) inžinerinių eismo saugą gerinančių priemonių įrengimas	14728,44
2015-0878/1	K. Nr. 132 Alytus-Seirijai-Lazdijai ruože 32,970-42,332 km plieninių apsauginių atitvarų įrengimas pavojuose ruožuose	173731,80
2015-0574/20	K. Nr. 133 Merkinė-Leipalingis ruože 25,060 km (Leipalingis) inžinerinių eismo saugą gerinančių priemonių įrengimas	5527,14
2015-0665/10	K. Nr. 133 Merkinė-Leipalingis ruože 25,28 km (Leipalingis) pėsčiųjų perėjoje eismo saugumo priemonių suprojektavimas ir įrengimas	13954,17
2015-0665/5	K. Nr. 133 Merkinė-Leipalingis ruože 0,155 km	15250,50

	(Merkinė) pėsčiųjų perėjoje eismo saugumo priemonių suprojektavimas ir įrengimas	
2015-0665/6	K. Nr. 133 Merkinė–Leipalingis ruože 1,6 km (Merkinė) pėsčiųjų perėjoje eismo saugumo priemonių suprojektavimas ir įrengimas	14096,49
2014-0587/15	K. Nr.134 Leipalingis-Lazdijai-Kalvarija ruože 16,474-16,810 km metalinių atitvarų įrengimas	37797,51
2014-0770/87	K. Nr. 134 Leipalingis–Lazdijai–Kalvarija ruože 19,74 km "Stop" ženklų įrengimas	770,88
2015-0124/1	Kelio Nr.134 Leipalingis-Lazdijai-Kalvarija ruožo nuo 10,96 iki 11,407 km paviršiaus apdaro įrengimas	35981,10
2015-0124/2	Kelio Nr.134 Leipalingis-Lazdijai-Kalvarija ruožo nuo 45,80 iki 48,28 km paviršiaus apdaro įrengimas	178586,20
2015-0195/120	Kelio [134 - Leipalingis-Lazdijai-Kalvarija]ruožo nuo 45,80 iki 48,28 km paviršiaus apdaro įrengimas Kelių tiesimo (rekonstrukcijos) techninė kontrolė, spec. tyrimai ir lab.darbai	3989,49
2015-0195/121	Kelio [134 - Leipalingis-Lazdijai-Kalvarija]ruožo nuo 10,96 iki 11,407 km paviršiaus apdaro įrengimas Kelių tiesimo (rekonstrukcijos) techninė kontrolė, spec. tyrimai ir lab.darbai	1308,73
2015-0195/414	Kelio [134 - Leipalingis–Lazdijai–Kalvarija]ruože 19,74 km "Stop" ženklų įrengimas Kelių tiesimo (rekonstrukcijos) techninė kontrolė, spec. tyrimai ir lab.darbai	5,47
2015-0665/1	K. Nr. 134 Leipalingis–Lazdijai–Kalvarija ruože 31,586 km (Lazdijai) pėsčiųjų perėjoje eismo saugumo priemonių suprojektavimas ir įrengimas	14893,70
2015-0968/1	14,756-14,920; 14,696-14,728; 14,680-14,780; 15,204-15,872; 16,804-17,078; 17,518-17,582; 18,743-19,538; 19,324-19,502; 21,650-21,850 km plienin.atitv.jr.	174482,00
2015-0124/3	Kelio Nr.135 Lazdijai-Akmeniai* ruožo nuo 8,00 iki 9,04 km paviršiaus apdaro įrengimas	113132,58
2015-0195/124	Kelio [135 - Lazdijai-Akmeniai*]ruožo nuo 8,00 iki 9,04 km paviršiaus apdaro įrengimas Kelių tiesimo (rekonstrukcijos) techninė kontrolė, spec. tyrimai ir lab.darbai	2821,69
2014-0770/88	K. Nr. 180 Druskininkai–Leipalingis–Seirijai ruože 2,872 km "Stop" ženklų įrengimas	846,23
2015-0195/415	Kelio [180 - Druskininkai–Leipalingis–Seirijai]ruože 2,872 km "Stop" ženklų įrengimas Kelių tiesimo (rekonstrukcijos) techninė kontrolė, spec. tyrimai ir lab.darbai	6,06
2015-0574/16	K. Nr. 180 Druskininkai–Leipalingis–Seirijai ruožuose 20,950-22,00 km inžinerinių eismo saugą gerinančių priemonių įrengimas	1329,23
2014-0770/89	K. Nr. 181 Seirijai–Simnas–Igliauka ruože 7,227 km "Stop" ženklų įrengimas	712,26
2015-0195/416	Kelio [181 - Seirijai–Simnas–Igliauka] ruože 7,227 km "Stop" ženklų įrengimas Kelių tiesimo (rekonstrukcijos) techninė kontrolė, spec. tyrimai ir	5,01

	lab.darbai	
2015-0665/9	K. Nr. 181 Seirijai–Simnas–Igliauka ruože 20,611 km (Simnas) pėsčiųjų perėjoje eismo saugumo priemonių suprojektavimas ir įrengimas	7889,61
2014-0770/90	K. Nr. 220 Trakai–Rūdiškės–Pivašiūnai–Alytus ruože 53,508 km "Stop" ženklų įrengimas	862,98
2015-0195/417	Kelio [220 - Trakai–Rūdiškės–Pivašiūnai–Alytus]ruože 53,508 km "Stop" ženklų įrengimas Kelių tiesimo (rekonstrukcijos) techninė kontrolė, spec. tyrimai ir lab.darbai	6,18
2015-0574/18	K. Nr. 220 Trakai–Rūdiškės–Pivašiūnai–Alytus ruožuoSE 47,776- 47,896 km inžinerinių eismo saugą gerinančių priemonių įrengimas	20289,61
2015-0574/19	K. Nr. 220 Trakai–Rūdiškės–Pivašiūnai–Alytus ruožuoSE 48,229-48,445 km inžinerinių eismo saugą gerinančių priemonių įrengimas	33917,70
2015-0195/749	Kelio [1105 - Alytus–Ūdrija–Krokialaukis]ruože 1,440-2,410 km inžinerinių eismo saugą gerinančių priemonių įrengimas Kelių tiesimo (rekonstrukcijos) techninė kontrolė, spec. tyrimai ir lab.darbai	41,39
2015-0195/750	Kelio [1105 - Alytus–Ūdrija–Krokialaukis] ruože 16,100-16,600 km inžinerinių eismo saugą gerinančių priemonių įrengimas Kelių tiesimo (rekonstrukcijos) techninė kontrolė, spec. tyrimai ir lab. darbai	51,73
2015-0574/15	K. Nr. 1105 Alytus–Ūdrija–Krokialaukis ruožuose 16,100-16,600 km inžinerinių eismo saugą gerinančių priemonių įrengimas	6632,32
2015-0574/7	K. Nr. 1105 Alytus–Ūdrija–Krokialaukis ruože 1,440-2,410 km inžinerinių eismo saugą gerinančių priemonių įrengimas	5306,81
2014-0587/3	K. Nr.1107 Miroslavas–Vankiškiei–Varda ruože 1,0 km ir K. Nr. 1109 Talokiai–Miroslavas–Buckūnai sankryžoje iškiliosios dangos įrengimas	19304,83
2015-0195/497	Kelio [1107 - Miroslavas–Vankiškiei–Varda]ruože 1,0 km ir K. Nr. 1109 Talokiai–Miroslavas– Buckūnai sankryžoje iškiliosios dangos įrengimas Kelių tiesimo (rekonstrukcijos) techninė kontrolė, spec. tyrimai ir lab.darbai	583,75
2014-0587/7	K. Nr.1109 Tolkūnai–Miroslavas–Buckūnai ruožuose 8,29-10,08 km greičio slopinimo kalnelių įrengimas	13146,27
2014-0587/9	K. Nr.1109 Tolkūnai–Miroslavas–Buckūnai ruože 0,21-1,32 km papildomų kelio ženklų įrengimas	3141,01
2015-0195/312	Kelio [1109 - Tolkūnai–Miroslavas–Buckūnai] ruože 0,21-1,32 km papildomų kelio ženklų įrengimas Kelių tiesimo (rekonstrukcijos) techninė kontrolė, spec. tyrimai ir lab.darbai	24,50
2015-0195/500	Kelio [1109 - Tolkūnai–Miroslavas–Buckūnai]ruožuose 8,29-10,08 km greičio slopinimo kalnelių įrengimas Kelių tiesimo (rekonstrukcijos) techninė kontrolė, spec. tyrimai ir lab.darbai	535,71
2015-0123/3	Kelio Nr.1123 Švobiškės–Alovė ruožo nuo 0,000 iki 2,998 km paviršiaus apdaro įrengimas	172861,87
2015-0195/103	Kelio [1123 - Švobiškės–Alovė]ruožo nuo 0,000 iki	4460,17


	2,998 km paviršiaus apdaro įrengimas Kelių tiesimo (rekonstrukcijos) techninė kontrolė, spec. tyrimai ir lab.darbai	
2015-0574/13	K. Nr. 1128 Daugai–Meškučiai–Meškasalis ruožuose 6,092 -7,0 km inžinerinių eismo saugą gerinančių priemonių įrengimas	1332,39
2015-0574/5	K. Nr. 1133 Vaisodžiai–Raižiai–Butrimonys ruože 0,09-1,3 km inžinerinių eismo saugą gerinančių priemonių įrengimas	12475,70
2014-0587/11	K. Nr.2502 Krosna-Lazdijai ruože 1,40-3,15 km papildomų kelio ženklų įrengimas	2293,83
2014-0587/12	K. Nr.2502 Krosna-Lazdijai ruože 7,00-8,00 km papildomų eismo saugumo priemonių įrengimas	6406,92
2015-0195/502	Kelio [2502 - Krosna–Lazdijai]ruože 1,40-3,15 km papildomų kelio ženklų įrengimas Kelių tiesimo (rekonstrukcijos) techninė kontrolė, spec. tyrimai ir lab.darbai	17,90
2015-0195/503	Kelio [2502 - Krosna–Lazdijai]ruože 7,00-8,00 km papildomų eismo saugumo priemonių įrengimas Kelių tiesimo (rekonstrukcijos) techninė kontrolė, spec. tyrimai ir lab.darbai	49,97
2015-0665/2	K. Nr. 2511 Lazdijai–Galiniai* ruože 0,215 km (Lazdijai) pėsčiųjų perėjoje eismo saugumo priemonių suprojektavimas ir įrengimas	28882,15
2015-0665/3	K. Nr. 2511 Lazdijai–Galiniai* ruože 0,275 km (Lazdijai) pėsčiųjų perėjoje eismo saugumo priemonių suprojektavimas ir įrengimas	30101,86
2015-0672/1	Kelio Nr. 2513 Lazdijai–Naujoji Kirsna–Šeštokai ruožų nuo 3,590 iki 4,500 km ir nuo 8,700 iki 11,770 km paprastas remontas – žvyro dangos stiprinimas	102167,57
2014-0589/1	Pralaidos valstybinės reikšmės rajoninio kelio Nr.2519 Druskininkai–Liškiava–Panara–Jonionys 5,29 km remontas 2.3 - Tiltams, viadukams,estakadoms ir tuneliams statyti, rekonstruoti ir taisyti	140383,85
2015-0195/751	Kelio [2519 - Druskininkai–Liškiava–Panara–Jonionys] ruože 9,400-10,650 km inžinerinių eismo saugą gerinančių priemonių įrengimas Kelių tiesimo (rekonstrukcijos) techninė kontrolė, spec. tyrimai ir lab.darbai	17,05
2015-0195/86	Kelio [2519 - Druskininkai–Liškiava–Panara–Jonionys]5,29 km pralaidos remontas Kelių tiesimo (rekonstrukcijos) techninė kontrolė, spec. tyrimai ir lab.darbai	2417,35
2015-0574/3	K. Nr. 2519 Druskininkai–Liškiava–Panara–Jonionys ruože 9,400-10,650 km inžinerinių eismo saugą gerinančių priemonių įrengimas	2185,27
2014-0674/111	Kelio Nr. 2521 Stračiūnai–Ricieliai–Gailiūnai 6,297 km. Eismo intensyvumo skaitiklis (II tipas)	8833,92
2015-0574/2	K. Nr. 2532 Akmeniai–Šulneliai ruože 1,842-1,942 km inžinerinių eismo saugą gerinančių priemonių	8507,05
2014-0674/127	Kelio Nr. 3305 Stakliškės–Butrimonys 10,672 km. Eismo intensyvumo skaitiklis (II tipas)	8833,92
2015-0574/6	K. Nr. 4706 Onuškis–Butrimonys–Punia ruože 23,63 km (Butrimonys) inžinerinių eismo saugą gerinančių	4130,89

	priemonių įrengimas	
2015-0126/2	Kelio Nr.5003 Varėna-Marcinkonys-Druskininkai ruožo nuo 0 iki 1,7 km paviršiaus apdaro įrengimas	120625,69
2015-0195/102	Kelio [5003 - Varėna-Marcinkonys-Druskininkai]ruožo nuo 0 iki 1,7 km paviršiaus apdaro įrengimas Kelių tiesimo (rekonstrukcijos) techninė kontrolė, spec. tyrimai ir lab.darbai	1486,71
2015-0195/506	Kelio [5003 - Varėna-Marcinkonys-Druskininkai]28,34 km autopaviljono įrengimas Kelių tiesimo (rekonstrukcijos) techninė kontrolė, spec. tyrimai ir lab.darbai	118,69
2015-0195/752	Kelio [5003 - Varėna-Marcinkonys-Druskininkai]ruože 46,997-47,097 km inžinerinių eismo saugą gerinančių priemonių įrengimas Kelių tiesimo (rekonstrukcijos) techninė kontrolė, spec. tyrimai ir lab.darbai	117,38
2015-0462/1	Autopaviljono įrengimas valstybinės reikšmės rajoniniame kelyje Nr. 5003 Varėna-Marcinkonys-Druskininkai 28,34 km	15217,60
2015-0574/21	K. Nr. 5003 Varėna-Marcinkonys-Druskininkai ruožuose 46,997-47,097 km inžinerinių eismo saugą gerinančių priemonių įrengimas	15048,63
2014-0587/6	K. Nr.5004 Varėna-Matuizos-Valkininkai ruože 25,64 km greičio slopinimo kalnelio įrengimas	3286,57
2015-0195/499	Kelio [5004 - Varėna-Matuizos-Valkininkai]ruože 25,64 km greičio slopinimo kalnelio įrengimas Kelių tiesimo (rekonstrukcijos) techninė kontrolė, spec. tyrimai ir lab.darbai	458,82
2015-0001/RC/18	Atlyginimas už LAKD (rajoninio reikšmės kelio Nr. 5007 Druskininkai-Viečiūnai-Grūtas 0,96-5,00 km ruožui įrengti) suteiktų valstybinės žemės sklypo panaudos sutarčių išregistravimą iš NT registro	31,90
2015-0665/11	K. Nr. 5007 Druskininkai-Viečiūnai-Grūtas ruože 1,416 km (Neravai) pėsčiųjų perėjoje eismo saugumo priemonių suprojektavimas ir įrengimas	7837,48
2014-0587/1	K. Nr.5009 Varėna-Nedzingė-Merkinė ruože 15,4 km iškiliosios pėsčiųjų perėjos įrengimas	8976,34
2015-0195/495	Kelio [5009 - Varėna-Nedzingė-Merkinė]ruože 15,4 km iškiliosios pėsčiųjų perėjos įrengimas Kelių tiesimo (rekonstrukcijos) techninė kontrolė, spec. tyrimai ir lab.darbai	503,19
2015-0195/638	Kelio [5013 - Šklėriai-Kabeliai-Musteika]8,695 km pralaidos remontas Kelių tiesimo (rekonstrukcijos) techninė kontrolė, spec. tyrimai ir lab.darbai	214,87
2015-0685/1	Pralaidos valstybinės reikšmės rajoninio kelio Nr.5013 Šklėriai-Kabeliai-Musteika 8,695 km	27548,22
2014-0674/115	Kelio Nr. 5014 Varėna-Rudnia-Paramėlis-Katra 9,011 km. Eismo intensyvumo skaitiklis (II tipas)	8833,92
2015-0195/753	Kelio [5020 - Krokšlys-Lynežeris]ruože 4,800 km (Lynežeris) inžinerinių eismo saugą gerinančių priemonių įrengimas Kelių tiesimo (rekonstrukcijos) techninė kontrolė, spec. tyrimai ir lab.darbai	6,15
2015-0574/17	K. Nr. 5020 Krokšlys-Lynežeris ruože 4,800 km (Lynežeris) inžinerinių eismo saugą gerinančių	788,59



	priemonių įrengimas	
2014-0587/4	K. Nr.5021 Kampai-Ryliškiai-Merkinė ruože 1,00-14,00 km papildomų kelio ženklų įrengimas	9179,92
2015-0195/311	Kelio [5021 - Kampai–Ryliškiai–Merkinė] ruože 1,00-14,00 km papildomų kelio ženklų įrengimas Kelių tiesimo (rekonstrukcijos) techninė kontrolė, spec. tyrimai ir lab.darbai	71,61
	Iš viso	4069985,53

Direktorius



Egidijus Skrodenis

**IŠ KELIŲ PRIEŽIŪROS IR PLĖTROS PROGRAMOS FINANSAVIMO SĄMATOJE  
NUMATYTŲ LĖŠŲ IR EUROPOS SĄJUNGOS FINANSINĖS PARAMOS LĖŠŲ ATLIKTŲ  
VALSTYBĖS ĮMONĖS „VILNIAUS REGIONO KELIAI“ VALDOMOS  
INFRASTRUKTŪROS VERTĘ DIDINANČIŲ DARBŲ SĄRAŠAS**

Sutarties Nr.	Iš Kelių priežiūros ir plėtros programos finansavimo sąmatoje numatytų lėšų ir Europos Sąjungos finansinės paramos lėšų atliktų valstybės įmonės „Vilniaus regiono keliai“ valdomos infrastruktūros vertę didinančių darbų pavadinimas	Iš Kelių priežiūros ir plėtros programos finansavimo sąmatoje numatytų lėšų ir Europos Sąjungos finansinės paramos lėšų atliktų valstybės įmonės „Vilniaus regiono keliai“ valdomos infrastruktūros vertę didinančių darbų vertė, eurai
2014-0674/6	Kelio Nr.A3 Vilnius-*Minskas 17,697 km. Eismo intensyvumo skaitiklis (I tipas)	17.768,95
2014-0674/7	Kelio Nr.A3 Vilnius-*Minskas 32,129 km. Eismo intensyvumo skaitiklis (I tipas)	16.232,30
2015-0362/1	Valstybinės reikšmės magistralinio kelio A3 Vilnius-Minskas ruožo nuo 8,868 iki 14,234 km kapitalinio remonto techninio darbo projekto ekspertizė	2.903,00
2014-0674/10	Kelio Nr.A4 Vilnius-Varėna-*Gardinas 33,272 km. Eismo intensyvumo skaitiklis (I tipas)	17.750,46
2014-0674/8	Kelio Nr.A4 Vilnius-Varėna-*Gardinas 17,525 km. Eismo intensyvumo skaitiklis (I tipas)	17.607,74
2014-0674/9	Kelio Nr.A4 Vilnius-Varėna-*Gardinas 26,752 km. Eismo intensyvumo skaitiklis (I tipas)	19.792,97
2014-0770/1	K. Nr.A4 Vilnius-Varėna-*Gardinas ruožuose 20,034 km ir 30,93 km esančiose trišalėse sankryžose su K. Nr. 5236 ir K. Nr. 4748 "Stop" ženklų įrengimas	1.399,25
2015-0195/234	Kelio [A4 - Vilnius-Varėna-*Gardinas]ruože 28,053-28,661 km tinklo tvoros nuo žvėrių įrengimas Kelių tiesimo (rekonstrukcijos) techninė kontrolė, spec. tyrimai ir lab.darbai	1.413,93
2015-0195/323	Kelio [A4 - Vilnius-Varėna-*Gardinas]33,272 km. Eismo intensyvumo skaitiklis (I tipas) Kelių tiesimo (rekonstrukcijos) techninė kontrolė, spec. tyrimai ir lab.darbai	306,53
2015-0195/324	Kelio [A4 - Vilnius-Varėna-*Gardinas]26,752 km. Eismo intensyvumo skaitiklis (I tipas) Kelių tiesimo (rekonstrukcijos) techninė kontrolė, spec. tyrimai ir lab.darbai	322,47
2015-0195/325	Kelio [A4 - Vilnius-Varėna-*Gardinas]17,525 km. Eismo intensyvumo skaitiklis (I tipas) Kelių tiesimo (rekonstrukcijos) techninė kontrolė, spec. tyrimai ir lab.darbai	305,42

2015-0195/347	Kelio [A4 - Vilnius-Varėna-*Gardinas]ruožuose 20,034 km ir 30,93 km esančiose trišalėse sankryžose su K. Nr. 5236 ir K. Nr. 4748 "Stop" ženklų įrengimas Kelių tiesimo (rekonstrukcijos) techninė kontrolė, spec. tyrimai ir lab.darbai	157,11
2015-0387/1	Tinklo tvoros nuo žvėrių įrengimas kelio A4 Vilnius-Varėna-*Gardinas ruože 28,053-28,661 km	125.167,43
2014-0674/149	Kelio Nr.A6 Kaunas-Zarasai-*Daugpilis 51,077 km. Eismo intensyvumo skaitiklis (I tipas)	17.160,89
2014-0674/150	Kelio Nr.A6 Kaunas-Zarasai-*Daugpilis 63,373 km. Eismo intensyvumo skaitiklis (I tipas)	16.425,54
2015-0140/1	Kelio Nr. A6 Kaunas-Zarasai-Daugpilis ruože 72,92-73,27 km tinklo tvoros nuo žvėrių įrengimas	173.347,73
2015-0195/303	Kelio [A6 - Kaunas-Zarasai-*Daugpilis] 81,26 km deformacinių pjūvių remontas Kelių tiesimo (rekonstrukcijos) techninė kontrolė, spec. tyrimai ir lab.darbai	577,84
2015-0195/304	Kelio [A6 - Kaunas-Zarasai-*Daugpilis]81,59 km def. pjūvių remontas Kelių tiesimo(rekonstrukcijos) techninė kontrolė, spec. tyrimai ir lab.darbai	770,44
2015-0195/35	Kelio [A6 - Kaunas-Zarasai-*Daugpilis]ruože 72,92-73,27 km tinklo tvoros nuo žvėrių įrengimas Kelių tiesimo (rekonstrukcijos) techninė kontrolė, spec. tyrimai ir lab.darbai	1.789,75
2015-0378/1	Tilto per Šventąjį Kelio A6 Kaunas-Zarasai-*Daugpilis 81,59 km def. pjūvių remontas	98.774,72
2015-0378/2	Viaduko Kelio A6 Kaunas-Zarasai-*Daugpilis 81,26 km deformacinių pjūvių remontas	74.081,04
2014-0674/16	Kelio Nr.A14 Vilnius-Utena 17,703 km. Eismo intensyvumo skaitiklis (I tipas)	14.228,36
2014-0674/36	Kelio Nr.A14 Vilnius-Utena 15,495 km. Eismo intensyvumo skaitiklis (I tipas)	14.593,47
2013-0423/1	Tilto per Petešą valstybinės reikšmės magistralinio kelio A15 Vilnius-Lyda 15,68 km rekonstravimo techninis projektas.	8.901,18
2014-0133/3	Kelio A15 Vilnius-Lyda 15,68 km tilto per Petešą rekonstravimo techninio projekto ekspertizė.	2.056,30
2014-0674/19	Kelio Nr.A15 Vilnius-*Lyda 41,05 km. Eismo intensyvumo skaitiklis (I tipas)	16.717,82
2014-0696/1	Kelių oro sąlygų automatinės stotelės projektavimas ir įrengimas	64.690,00
2014-0770/2	K. A15 Vilnius-*Lyda ruože 29,153 km esančioje trišalėje sankryžose su K. Nr. 3937 ir "Stop" ženklų įrengimas	734,20
2015-0195/348	Kelio [A15 - Vilnius-*Lyda]29,153 km esančioje trišalėje sankryžose su K. Nr. 3937 ir "Stop" ženklų įrengimas Kelių tiesimo (rekonstrukcijos) techninė kontrolė, spec. tyrimai ir lab.darbai	78,82
2015-0195/709	Kelio [A15 - Vilnius-*Lyda]39,248 km autopaviljono įrengimas Kelių tiesimo	60,68

	(rekonstrukcijos) techninė kontrolė, spec. tyrimai ir lab.darbai	
2015-0338/1	Tilto per Petešą valstybinės reikšmės magistralinio kelio A15 Vilnius-*Lyda 15,68 km	301.148,86
2015-0338/a/1	Kelio Nr.A15 Vilnius-*Lyda ruožo nuo 15,68 iki 15,68	144,81
2015-0338/s/1	Susitarimas Nr.1 dėl papildomų darbų prie sutarties Nr. S-338 (Tiltas per Petešą)	21.498,72
2015-0338/s3/1	Susitarimas Nr. 3 dėl papildomų darbų prie sutarties Nr. Nr. S-338 (Tiltas per Petešą kelio A15 Vilnius-*Lyda 15,68 km rekonstravimas)	271,81
2015-0425/1	Kelio A15 Vilnius-Lyda 15,68 km tilto per Petešą rekonstravimo projekto vykdymo priežiūra	1.306,76
2015-0730/1	Autopaviljono įrengimas valstybinės reikšmės magistraliniame kelyje A15 Vilnius-Lyda 39,248 km 2.12 - Kelių infrastruktūros objektų /poilsio aikštelių, pavėsinių, tualetų bei kitų įrengin.oro sąlygų kelyje stebėjimo ir kitų techn.įreng./ valstyb.sekt	7.780,34
2014-0674/154	Kelio Nr.A16 Vilnius-Prienai-Marijampolė 28,107 km. Eismo intensyvumo skaitiklis (I tipas)	13.105,63
2014-0674/155	Kelio Nr.A16 Vilnius-Prienai-Marijampolė 17,522 km. Eismo intensyvumo skaitiklis (I tipas)	10.612,21
2014-0674/28	Kelio Nr.A16 Vilnius-Prienai-Marijampolė 24,569 km. Eismo intensyvumo skaitiklis (I tipas)	9.084,80
2014-0674/29	Kelio Nr.A16 Vilnius-Prienai-Marijampolė 36,579 km. Eismo intensyvumo skaitiklis (I tipas)	16.272,22
2014-0674/30	Kelio Nr.A16 Vilnius-Prienai-Marijampolė 61,963 km. Eismo intensyvumo skaitiklis (I tipas)	9.084,80
2014-0674/99	Kelio Nr.A16 Vilnius-Prienai-Marijampolė 17,522 km. Eismo intensyvumo skaitiklis (I tipas)	16.850,20
2014-0770/3	K. Nr.A16 Vilnius-Prienai-Marijampolė ruožuose 43,235 ir 57,046 km esančiose trišalėse sankryžose su K. Nr. 4734 ir K. Nr. 4719 "Stop" ženklų įrengimas	1.443,29
2015-0195/19	Kelio [A16 - Vilnius-Prienai-Marijampolė] 24,569 km. Eismo intensyvumo skaitiklis (I tipas) Kelių tiesimo (rekonstrukcijos) techninė kontrolė, spec. tyrimai ir lab.darbai	32,05
2015-0195/20	Kelio [A16 - Vilnius-Prienai-Marijampolė]36,579 km. Eismo intensyvumo skaitiklis (I tipas) Kelių tiesimo (rekonstrukcijos) techninė kontrolė, spec. tyrimai ir lab.darbai	295,01
2015-0195/21	Kelio [A16 - Vilnius-Prienai-Marijampolė]61,96 km. Eismo intensyvumo skaitiklis (I tipas) Kelių tiesimo (rekonstrukcijos) techninė kontrolė, spec. tyrimai ir lab.darbai	32,05
2015-0195/349	Kelio [A16 - Vilnius-Prienai-Marijampolė]ruožuose 43,235 ir 57,046 km esančiose trišalėse sankryžose su K. Nr. 4734 ir K. Nr. 4719 "Stop" ženklų įrengimas Kelių tiesimo (rekonstrukcijos) techninė kontrolė, spec. tyrimai ir lab.darbai	10,18

2015-0195/597	Kelio [A16 - Vilnius–Prienai–Marijampolė] 17,522 km. Eismo intensyvumo skaitiklis (I tipas) Kelių tiesimo (rekonstrukcijos) techninė kontrolė, spec. tyrimai ir lab.darbai	299,51
2015-0195/781	Kelio [A16 - Vilnius–Prienai–Marijampolė]ruože nuo 39,707 iki 40,570 km tinklo tvoros nuo laukinių gyvūnų rekonstravimo projektavimas ir darbų atlikimas Kelių tiesimo (rekonstrukcijos) techninė kontrolė, spec. tyrimai ir lab.darbai	1.354,66
2015-0533/1	Tinklo tvoros nuo laukinių gyvūnų projektavimas ir įrengimas magistralinio kelio A16 Vilnius–Prienai–Marijampolė ruože nuo 16,512 iki 18,012 km dešinėje pusėje ir ruože nuo 16,592 iki 17,982 km kairėje pusėje.	168.274,70
2015-0746/1	Tinklo tvoros nuo laukinių gyvūnų įrengimas magistralinio kelio A16 Vilnius–Prienai–Marijampolė ruože nuo 43,30 iki 44,443 km kairėje ir dešinėje pusėse.	172.361,08
2015-0816/1	Kelio A16 Vilnius–Prienai–Marijampolė ruože nuo 39,707 iki 40,570 km tinklo tvoros nuo laukinių gyvūnų rekonstravimo projektavimas ir darbų atlikimas.	173.673,72
2014-0652/1	Kelio Nr. 101 Vilnius–Šumskas ruože 29,85-30,80 km asfalto dangos taisymas	175.095,28
2014-0770/4	K. Nr.102 Vilnius–Švenčionys-Zarasai ruože 25,538 km esančioje trišalėje sankryžoje su K. Nr. 5216 "Stop" ženklų įrengimas	700,71
2015-0004/vrk/1	Kelio Nr. 102 Vilnius–Švenčionys-Zarasai ruožo 92,3-95,1 kapitalinis remontas. Už deklaracijos apie statybos užbaigimą išdavimą	14,00
2015-0033/2	Kelio Nr. 102 Vilnius–Švenčionys-Zarasai ruožo 46,02-48,133 kapitalinis remontas	1.204.050,43
2015-0033/3	Kelio Nr. 102 Vilnius–Švenčionys-Zarasai ruožo 92,3-95,1 kapitalinis remontas	1.006.601,42
2015-0195/108	Kelio [102 - Vilnius–Švenčionys-Zarasai]ruožo 46,02-48,133 kapitalinis remontas Kelių tiesimo (rekonstrukcijos) techninė kontrolė, spec. tyrimai ir lab.darbai	23.290,79
2015-0195/350	Kelio [102 - Vilnius–Švenčionys-Zarasai]ruože 25,538 km esančioje trišalėje sankryžoje su K. Nr. 5216 "Stop" ženklų įrengimas Kelių tiesimo (rekonstrukcijos) techninė kontrolė, spec. tyrimai ir lab.darbai	78,57
2015-0306/1	Valstybinės reikšmės krašto kelio Nr. 102 Vilnius–Švenčionys-Zarasai ruožo nuo 46,02 iki 48,133km kapitalinio remonto techninio darbo projekto ekspertizė	1.464,00
2015-0420/1	Valstybinės reikšmės krašto kelio Nr.102 Vilnius–Švenčionys-Zarasai ruožo nuo 92,30 iki 95,10 km kapitalinio remonto techninio darbo projekto ekspertizė	1.302,00
2015-0925/1	Apšvietimo tinklų ir tualetų įrengimas valstybinės reikšmės krašto kelyje Nr. 102 Vilnius-	24.419,01

	Švenčionys-Zarasai 40,48 km esančioje poilsio aikštelėje	
2014-0651/1	Kelio Nr. 103 Vilnius-Polockas ruožo 32,170-32,426 km asfalto dangos taisymo projektavimas ir darbų atlikimas	132.586,94
2015-0500/1	K. Nr. 103 Vilnius-Polockas ruože 25,3-27,0 km (Lavoriškės) inžinerinių saugaus eismo priemonių projektavimo ir įrengimo techninis projektas	174.929,05
2014-0674/144	Kelio Nr.104 Šalčininkai–Dieveniškės–Krakūnai* 28,471 km. Eismo intensyvumo skaitiklis (I tipas)	16.995,46
2015-0300/1	Kelio Nr.104 Šalčininkai–Dieveniškės–Krakūnai* ruožo nuo 16,1 iki 17,6 km Paviršiaus apdaro įrengimas	97.309,22
2014-0674/145	Kelio Nr.105 Pirčiupiai–Eišiškės* 27,463 km. Eismo intensyvumo skaitiklis (I tipas)	10.495,32
2015-0195/717	Kelio [105 - Pirčiupiai–Eišiškės*] 14,904 km autopaviljono įrengimas Kelių tiesimo (rekonstrukcijos) techninė kontrolė, spec. tyrimai ir lab.darbai	68,70
2015-0904/1	Autopaviljono įrengimas valstybinės reikšmės krašto kelyje Nr. 105 Pirčiupiai–Eišiškės 14,904	8.808,33
2015-0004/L/1	K. Nr. 106 Naujoji Vilnia-Rudamina-Paneriai ruožuose 12,06 km ir 14,3 km esančių sankryžų kapitalinis remontas, įrengiant inžinerines eismo saugumą gerinančias priemones, leidimasi	30,00
2015-0334/2	Kelio Nr.106 Naujoji Vilnia-Rudamina-Paneriai ruožo nuo 1,3 iki 3,74 km Paviršiaus apdaro įrengimas	176.568,67
2012-0009/VRK/4	Kelio Nr. 108 Vievis-Maišiagala-Nemenčinė 11,28 km sankryžos remontas. Už statybos leidimus (III ketvirtis)	144,81
2014-0674/151	Kelio Nr.108 Vievis–Maišiagala–Nemenčinė 9,906 km. Eismo intensyvumo skaitiklis (I tipas)	16.577,95
2015-0334/1	Kelio Nr.108 Vievis-Maišiagala-Nemenčinė ruožo nuo 14,065 iki 20,065 km Paviršiaus apdaro įrengimas	366.953,93
2014-0578/1	K. Nr. 111 Utena-Kaltanėnai-Švenčionys ruože 64,31 km esančios keturšalės sankryžos su Švenčionėlių gatve rekonstravimo į žiedinę sankryžą techninis projektas	172.416,58
2014-0770/5	K. Nr.111 Utena-Kaltanėnai-Švenčionys ruože 57,24 km esančioje trišalėje sankryžoje su K. Nr. 4423 "Stop" ženklų įrengimas	700,71
2015-0195/222	Kelio [111 - Utena-Kaltanėnai-Švenčionys] ruožo nuo 61 iki 63 km paviršiaus apdaro įrengimas Kelių tiesimo (rekonstrukcijos) techninė kontrolė, spec. tyrimai ir lab.darbai	5.458,65
2015-0195/229	Kelio [111 - Utena-Kaltanėnai-Švenčionys] ruožo 64,31 km esančios keturšalės sankryžos su Švenčionėlių gatve rekonstravimo į žiedinę sankryžą techninis projektas Kelių tiesimo (rekonstrukcijos) techninė kontrolė, spec. tyrimai ir lab.darbai	4.831,82

2015-0195/353	Kelio [111 - Utena-Kaltanėnai-Švenčionys]ruože 57,24 km esančioje trišalėje sankryžoje su K. Nr. 4423 "Stop" ženklų įrengimas Kelių tiesimo (rekonstrukcijos) techninė kontrolė, spec. tyrimai ir lab.darbai	4,92
2015-0301/1	Kelio Nr.111 Utena-Kaltanėnai-Švenčionys ruožo nuo 61 iki 63 km Paviršiaus apdaro	144.913,65
2014-0770/6	K. Nr. 114 Molėtai-Kaltanėnai-Ignalina ruože 24,46 km "Stop" ženklų įrengimas	742,57
2015-0195/354	Kelio [114 - Molėtai-Kaltanėnai-Ignalina]ruože 24,46 km "Stop" ženklų įrengimas Kelių tiesimo (rekonstrukcijos) techninė kontrolė, spec. tyrimai ir lab.darbai	5,25
2014-0770/7	K. Nr. 115 Ukmergė-Molėtai ruože 20,167 km "Stop" ženklų įrengimas	709,88
2015-0195/355	Kelio [115 - Ukmergė-Molėtai]ruože 20,167 km "Stop" ženklų įrengimas Kelių tiesimo(rekonstrukcijos) techninė kontrolė, spec. tyrimai ir lab.darbai	5,00
2015-0847/1	K. Nr. 116 Širvintos-Rimučiai-Kernavė-Dūkštos ruože 20,999-29,927 km plieninių apsauginių atitvarų įrengimas pavojinguose ruožuose	173.726,11
2014-0770/8	K.. Nr. 126 Šalčininkai-Butrimonys-Eišiškės ruože 3,813 km "Stop" ženklų įrengimas	717,45
2015-0195/351	Kelio [126 - Šalčininkai-Butrimonys-Eišiškės] ruože 3,813 km "Stop" ženklų įrengimas Kelių tiesimo (rekonstrukcijos) techninė kontrolė, spec. tyrimai ir lab.darbai	78,70
2015-0004/L/2	K. Nr.171 Bukiškės-Sudervė-Dūkštos ruože 0,45 km eismo saugos gerimo priemonių diegimas, leidimas	27,92
2015-0195/152	Kelio [174 - Ukmergė-Raguva-Nevėžis] ruožo nuo 10,5 iki 15,9 km paviršiaus apdaro įrengimas Kelių tiesimo (rekonstrukcijos) techninė kontrolė, spec. tyrimai ir lab.darbai	5.756,16
2015-0292/1	Kelio Nr.174 Ukmergė-Raguva-Nevėžis ruožo nuo 10,5 iki 15,9 km Paviršiaus apdaro įrengimas	387.989,37
2014-0770/9	K. Nr. 176 Pirčiupiai-Jašiūnai ruožuose 11,102 ir 21,876 km "Stop" ženklų įrengimas	1.486,74
2015-0101/1	K. Nr.176 Pirčiupiai-Jašiūnai ruože 10,210-10,719 km (Žagarinė) eismo saugos gerinimo priemonių įrengimas	7.668,00
2015-0195/352	Kelio [176 - Pirčiupiai-Jašiūnai]ruožuose 11,102 ir 21,876 km "Stop" ženklų įrengimas Kelių tiesimo (rekonstrukcijos) techninė kontrolė, spec. tyrimai ir lab.darbai	10,51
2015-0300/2	Kelio Nr.176 Pirčiupiai-Jašiūnai ruožo nuo 7 iki 10 km Paviršiaus apdaro įrengimas	174.049,47
2015-0195/116	Kelio [220 - Trakai-Rūdiškės-Pivašiūnai-Alytus]ruožo nuo 23 iki 25,8 km paviršiaus apdaro įrengimas Kelių tiesimo (rekonstrukcijos) techninė kontrolė, spec. tyrimai ir lab.darbai	6.531,86

2015-0335/1	Kelio Nr.220 Trakai-Rūdiškės-Pivašiūnai-Alytus ruožo nuo 23 iki 25,8 km Paviršiaus apdaro įrengimas	244.521,83
2015-0644/1	Kelio Nr. 1201 Anykščiai-Kurkliai-Balninkai-Želva ruožo nuo 37,280 iki 39,786 km paprastasis remontas – žvyro dangos stiprinimas	84.233,00
2007-0515/2	Kelio Nr. 3906 Vėžionys-Dainava-Pabarė-Butrimonys ruožo nuo 17,9 iki 22,5km rekonstrukcijos techninis projektas	27.047,61
2008-0848/2	Kelio Nr. 3906 Vėžionys-Dainava-Pabarė-Butrimonys ruožo nuo 17,9 iki 22,5km rekonstravimo techninio projekto ekspertizė	1.751,91
2014-0656/1	Kelio Nr. 3906 Vėžionys-Dainava-Pabarė-Butrimonys ruožo 17,90-22,50 km rekonstravimas	1.272.892,64
2014-0656/2	Kelio Nr. 3906 Vėžionys-Dainava-Pabarė-Butrimonys ruožo 17,90-22,50 km rekonstravimas	141.432,53
2014-0656/s1/1	Susitarimas dėl papildomų darbų Nr.1 prie 2014-10-23 sutarties Nr.656	2.836,81
2014-0656/s1/2	Susitarimas dėl papildomų darbų Nr.1 prie 2014-10-23 sutarties Nr.656	315,20
2014-0656/s2/1	Susitarimas dėl papildomų darbų Nr.2 prie 2014-10-23 sutarties Nr.656	3.020,37
2014-0656/s2/2	Susitarimas dėl papildomų darbų Nr.2 prie 2014-10-23 sutarties Nr.656	335,60
2014-0656/s3/1	Susitarimas dėl papildomų darbų Nr.3 prie 2014-10-23 sutarties Nr.656	8.240,48
2014-0656/s3/2	Susitarimas dėl papildomų darbų Nr.3 prie 2014-10-23 sutarties Nr.656	915,60
2014-0742/1	Valstybinės reikšmės rajoninio kelio Nr. 3906 Vėžionys-Dainava-Pabarė-Butrimonys ruožo nuo 17,90 iki 22,50 km rekonstravimo projekto vykdymo priežiūra	5.657,32
2015-0004/vrk/2	Kelio Nr. 3906 Vėžionys-Dainava-Pabarė-Butrimonys ruožo 17,90-22,50 km rekonstravimas. Už statybos užbaigimo akto išdavimą	50,00
2015-0195/18	Kelio [3906 - Vėžionys-Dainava-Pabarė-Butrimonys] ruožo 17,90-22,50 km rekonstravimas Kelių tiesimo (rekonstrukcijos) techninė kontrolė, spec. tyrimai ir lab.darbai	34.551,11
2015-0403/1	Pralaidos valstybinės reikšmės rajoninio kelio Nr.3907 Šalčininkai-Čiužiakampis-Mažosios Sėlos 4,4 km projektavimas ir remontas	172.879,45
2015-0782/1	Pralaidos valstybinės reikšmės rajoninio kelio Nr.3909 Didieji Baušiai-Akmenynė-Turgeliai 3,08 km projektavimas ir remontas	120.300,00
2013-0423/3	Viaduko valstybinės reikšmės rajoninio kelio Nr. 3937 Jašiūnai-Turgeliai-Tabariškės 11,25 km griovimo techninis projektas.	5.741,96
2014-0133/5	Kelio Nr. 3937 Jašiūnai-Turgeliai-Tabariškės	405,47




	11,25 km viaduko griovimo techninio projekto	
2015-0002/a/1	Apmokėjimas už statybą leidžiantį dokumentą ( Viaduko kelio Nr.3937 Jašiūnai-Turgeliai-Tabariškės* 11,25 km griovimas)	72,41
2015-0195/528	Kelio [3937 - Jašiūnai-Turgeliai-Tabariškės*]11,25 km viaduko griovimas (rekonstravimas į kelią) Kelių tiesimo (rekonstrukcijos) techninė kontrolė, spec. tyrimai ir lab.darbai	2.296,19
2015-0671/1	Viaduko valstybinės reikšmės rajoninio kelio Nr. 3937 Jašiūnai-Turgeliai-Tabariškės 11,25 km griovimas (rekonstravimas į kelią)	78.860,66
2015-0671/s/1	Susitarimas prie 2015 m. liepos 15 d. pirkimo sutarties Nr. S-671 (Viaduko kelio Nr.3937 Jašiūnai-Turgeliai-Tabariškės* 11,25 km griovimas)	2.954,30
2015-0718/1	Viaduko kelio Nr.3937 Jašiūnai-Turgeliai-Tabariškės 11,25 km griovimo projekto vykdymo priežiūra.	315,45
2014-0485/2	Kelio Nr. 4307 Jauniūnai-Alionys-Pajuodžiai ruožo 0,706-3,71 km rekonstravimo projektavimas, projekto vykdymo priežiūra ir statybos darbų atlikimas	1.121.016,27
2014-0485/5	Kelio Nr. 4307 Jauniūnai-Alionys-Pajuodžiai ruožo 0,706-3,71 km rekonstravimo projektavimas, projekto vykdymo priežiūra ir statybos darbų atlikimas	11.256,08
2014-0618/1	Valstybinės reikšmės rajoninio kelio Nr. 4307 Jauniūnai-Alionys-Pajuodžiai ruožo nuo 0,706 iki 3,71 km rekonstravimo techninio darbo projekto ekspertizė	1.419,14
2015-0195/3	Kelio [4307 - Jauniūnai-Alionys-Pajuodžiai] ruožo 0,706-3,71 km rekonstravimo projektavimas, projekto vykdymo priežiūra ir statybos darbų atlikimas Kelių tiesimo (rekonstrukcijos) techninė kontrolė, spec. tyrimai ir lab.darbai	11.665,68
2015-0195/302	Kelio [4313 - Jauniūnėliai-Musninkai]ruožo nuo 2,035 iki 4,57 km paviršiaus apdaro įrengimas Kelių tiesimo (rekonstrukcijos) techninė kontrolė, spec. tyrimai ir lab.darbai	1.992,64
2015-0292/2	Kelio Nr.4313 Jauniūnėliai-Musninkai ruožo nuo 2,035 iki 4,57 km Paviršiaus apdaro įrengimas	135.151,59
2014-0012/VRK/5	Kelio Nr. 4329 Gelvonėliai-Alekniškis ruožo 0,00-1,865 km rekonstravimas. Už statybą leidžiančių dokumentų išdavimą	144,81
2014-0485/6	Kelio Nr. 4329 Gelvonėliai-Alekniškis ruožo 0-1,865 km rekonstravimo projektavimas, projekto vykdymo priežiūra ir statybos darbų atlikimas	0,00
2014-0565/1	Valstybinės reikšmės rajoninio kelio Nr. 4329 Gelvonėliai-Alekniškis ruožo nuo 0,0 iki 1,865km rekonstravimo techninio darbo projekto ekspertizė	1.142,55
2015-0195/780	Kelio [4416 - Magūnai-Balingradas] 5,9 km tilto per Nerį deformacinio pjūvio remontas Kelių tiesimo (rekonstrukcijos) techninė kontrolė, spec.	490,67

	tyrimai ir lab.darbai	
2015-0806/1	Tilto per Nerį valstybinės reikšmės rajoniniokelio Nr.4416 Magūnai–Balingradas 5,9 km deformacinio pjūvio remontas	62.905,48
2015-0195/235	Kelio [4704 - Paluknys-Žėronys-Valkininkų gel. st.]ruože 0,00-0,05 km tinklo tvoros nuo žvėrių įrengimas Kelių tiesimo (rekonstrukcijos) techninė kontrolė, spec. tyrimai ir lab.darbai	597,95
2015-0387/2	Tinklo tvoros nuo žvėrių įrengimas kelio Nr. 4704 Paluknys-Žėronys-Valkininkų gel. st. ruože 0,00-0,05 km	48.605,58
2015-0195/221	Kelio [4709 - Trakai-Padvarionys-Semeliškės]ruožai nuo 0,04 iki 1,59 km ir nuo 12,7 iki 14 km paviršiaus apdaro įrengimas Kelių tiesimo (rekonstrukcijos) techninė kontrolė, spec. tyrimai ir lab.darbai	6.612,95
2015-0335/2	Kelio Nr.4709 Trakai-Padvarionys-Semeliškės ruožai nuo 0,04 iki 1,59 km ir nuo 12,7 iki 14 km Paviršiaus apdaro įrengimas	218.006,14
2014-0674/90	Kelio Nr. 4715 Bijūnai I-Drabužninkai II-Karaliūnai-Bičiūnai 2,491 km. Eismo intensyvumo skaitiklis (II tipas)	8.833,92
2011-0905/1	Kelio Nr. 4727 Trakai-Lentvaris-Mūrinė Vokė ruožo 5,87-7,27 km rekonstravimas	751.691,02
2015-0049/1	Pralaidos valstybinės reikšmės rajoninio kelio Nr.4729 Lentvaris-Kariotiškės-Raudonė I 0,4 km projektavimas ir remontas	169.716,51
2015-0049/a/1	Kelio Nr.4729 Lentvaris-Kariotiškės-Raudonė I ruožo nuo 0,4 iki 0,4	28,00
2015-0195/288	Kelio [4729 - Lentvaris-Kariotiškės-Raudonė I]0,4 km pralaidos projektavimas ir remontas Kelių tiesimo (rekonstrukcijos) techninė kontrolė, spec. tyrimai ir lab.darbai	2.961,23
2014-0674/91	Kelio Nr. 4735 Rykantai-Lazdėnai 5,428 km. Eismo intensyvumo skaitiklis (II tipas)	8.833,92
2014-0674/92	Kelio Nr. 4818 Rečionys-Obeliai 1,748 km. Eismo intensyvumo skaitiklis (II tipas)	8.833,92
2014-0674/87	Kelio Nr. 5207 Nemenčinė-Eitminiškės-Paberžė 4,342 km. Eismo intensyvumo skaitiklis (II tipas)	8.833,92
2015-0755/1	Kelio Nr.5212 Pilaitė-Čekoniškės-Sudervė ruožo nuo 7,15 iki 8,00 km asfalto dangos paprastojo remonto projektavimas ir darbų atlikimas	174.422,91
2015-0101/2	K. Nr.5223 Buivydžiai-Lavoriškės-Kena ruože 9,705-23,609 km (Mostiškės, Skynimai, Bildžiai, Lavoriškės, Nevieriškės, Kena) eismo saugos gerinimo priemonių įrengimas	82.278,00
2015-0101/3	K. Nr.5224 Mickūnai-Skaisteriai-Sadūniškės ruože 0,736-3,300 km (Mickūnai, Skaisteriai) eismo saugos gerinimo priemonių įrengimas	24.160,00
2015-0101/5	K. Nr.5225 Mūrininkai-Kena ruože 1,118-5,595 km eismo saugos gerinimo priemonių įrengimas	36.635,00
2014-0674/88	Kelio Nr. 5228 Parudaminys-Rakonys-Tumosai 1,267 km. Eismo intensyvumo skaitiklis (II tipas)	8.833,92
2008-0586/3	Kelio Nr. 5230 Paberžė-Barskūnai-Medžiukai	75.446,30

	ruožo nuo 6,5 iki 11,16 km rekonstravimo techninis projektas	
2014-0485/1	Kelio Nr. 5230 Paberžė-Barskūnai-Medžiukai ruožo 6,5-11,16 km rekonstravimo projektavimas, projekto vykdymo priežiūra ir statybos darbų atlikimas	2.064.704,59
2014-0485/4	Kelio Nr. 5230 Paberžė-Barskūnai-Medžiukai ruožo 6,5-11,16 km rekonstravimo projektavimas, projekto vykdymo priežiūra ir statybos darbų atlikimas	70.681,06
2014-0617/1	Valstybinės reikšmės rajoninio kelio Nr. 5230 Paberžė-Barskūnai-Medžiukai ruožo nuo 6,5 iki 11,16 km rekonstravimo techninio darbo projekto ekspertizė	2.108,72
2014-0674/140	Kelio Nr. 5230 Paberžė-Barskūnai-Medžiukai 8,046 km. Eismo intensyvumo skaitiklis (II tipas)	10.575,60
2015-0001/vrk/4	Kelio Nr. 5230 Paberžė-Barskūnai-Medžiukai ruožo 6,5-11,16 km rekonstravimas. Už statybą leidžiančių dokumentų išdavimą	144,81
2015-0195/8	Kelio [5230 - Paberžė-Barskūnai-Medžiukai]ruožo 6,5-11,16 km rekonstravimo projektavimas, projekto vykdymo priežiūra ir statybos darbų atlikimas Kelių tiesimo (rekonstrukcijos) techninė kontrolė, spec. tyrimai ir lab.darbai	26.311,63
2015-0195/274	Kelio [5233 - Pagiriai-Keturiasdešimt Totorių] ruožo nuo 0,02 iki 0,82 km taisymas Kelių tiesimo (rekonstrukcijos) techninė kontrolė, spec. tyrimai ir lab.darbai	4.242,96
2015-0560/1	Rajoninio kelio Nr. 5233 Pagiriai-Keturiasdešimt Totorių ruožo nuo 0,02 iki 0,82 km taisymas.	174.919,11
2015-0101/6	K. Nr.5237 Putiniškės-Užulaukis ruože 0,625-4,110 km eismo saugos gerinimo priemonių įrengimas	3.925,00
2014-0674/89	Kelio Nr. 5243 Karklinė-Voskonys 1,423 km. Eismo intensyvumo skaitiklis (II tipas)	8.833,92
2015-0101/4	K. Nr.5251 Juodšiliai-Prūdiškės ruože 0,355-2,024 km (Dusinėnai) eismo saugos gerinimo priemonių įrengimas	16.549,00
2015-0195/231	Kelio [5259 - Sudervė-Paąžuoliai-Maišiagala]ruožo 0,00-0,83 km taisymas Kelių tiesimo (rekonstrukcijos) techninė kontrolė, spec. tyrimai ir lab.darbai	5.554,10
2015-0498/1	Kelio Nr. 5259 Sudervė-Paąžuoliai-Maišiagala ruožo 0,00-0,83 km taisymas.	174.777,24
	Iš viso	13.934.841,4

Direktorius



Egidijus Skrodenis



SUREDAGUOTA

prie 12 straipsnio  
(LRVP)

## LIETUVOS RESPUBLIKOS VYRIAUSYBĖ

## NUTARIMAS

**DĖL VALSTYBĖS ĮMONIŲ TURTO, KURIS PAGAL ĮSTATYMUS GALI BŪTI TIK VALSTYBĖS NUOSAVYBĖ, ATITINKANČIO KAPITALO PADIDINIMO**

\_\_\_\_\_ Nr. \_\_\_\_\_  
Vilnius

Vadovaudamasi Lietuvos Respublikos valstybės ir savivaldybės įmonių įstatymo 12 straipsnio 7 dalies 2 punktu ir 13 straipsnio 3 dalimi ir įgyvendindama Valstybės ir savivaldybės įmonės turto vertės padidėjimo registravimo įmonės savininko kapitalo ar turto, kuris pagal įstatymus gali būti tik valstybės nuosavybė, atitinkančio kapitalo dalyse tvarkos aprašą, patvirtintą Lietuvos Respublikos Vyriausybės 2012 m. gegužės 16 d. nutarimu Nr. 536 „Dėl Valstybės ir savivaldybės įmonės turto vertės padidėjimo registravimo įmonės savininko kapitalo ar turto, kuris pagal įstatymus gali būti tik valstybės nuosavybė, atitinkančio kapitalo dalyse tvarkos aprašo patvirtinimo“, Lietuvos Respublikos Vyriausybė n u t a r i a:

Nustatyti, kad iš Kelių priežiūros ir plėtros programos finansavimo samatoje numatytų lėšų ir Europos Sąjungos finansinės paramos lėšų valstybės įmonių, kurių savininko teisės ir pareigas įgyvendina Lietuvos automobilių kelių direkcija prie Susisiekimo ministerijos, sukurto turto vertėmis, nurodytomis šio nutarimo priede, registruojamas valstybės įmonių turto, kuris pagal įstatymus gali būti tik valstybės nuosavybė, atitinkančio kapitalo padidėjimas.

Ministras Pirmininkas

Algirdas Butkevičius

Susisiekimo ministras

Rimantas Sinkevičius

**KELIŲ PRIEŽIŪROS IR PLĖTROS PROGRAMOS FINANSAVIMO ŠAMATOJE  
NUMATYTŲ LĖŠŲ IR EUROPOS SĄJUNGOS FINANSINĖS PARAMOS LĖŠŲ  
VALSTYBĖS ĮMONIŲ, KURIŲ SAVININKO TEISĖS IR PAREIGAS ĮGYVENDINA  
LIETUVOS AUTOMOBILIŲ KELIŲ DIREKCIJA PRIE SUSISIEKIMO  
MINISTERIJOS, SUKURTO TURTO VERČIŲ, KURIOMIS REGISTRUOJAMAS  
TURTA, KURIS PAGAL ĮSTATYMUS GALI BŪTI TIK VALSTYBĖS NUOSAVYBĖ,  
ATITINKANČIO KAPITALO PADIDĖJIMAS, SĄRAŠAS**

Eil. Nr.	Įmonės pavadinimas	Iš Kelių priežiūros ir plėtros programos finansavimo šamatoje numatytų lėšų ir Europos Sąjungos finansinės paramos lėšų sukurto turto vertės, kuriomis registruojamas turta, kuris pagal įstatymus gali būti tik valstybės nuosavybė, atitinkančio kapitalo padidėjimas, eurai
1.	Valstybės įmonė „Alytaus regiono keliai“	4 069 985,53
2.	Valstybės įmonė „Kauno regiono keliai“	10 830 514,51
3.	Valstybės įmonė „Klaipėdos regiono keliai“	14 774 666,82
4.	Valstybės įmonė „Marijampolės regiono keliai“	15 054 453,4
5.	Valstybės įmonė „Panevėžio regiono keliai“	3 740 438,54
6.	Valstybės įmonė „Šiaulių regiono keliai“	34 464 102,68
7.	Valstybės įmonė „Tauragės regiono keliai“	16 956 029,44
8.	Valstybės įmonė „Telšių regiono keliai“	5 134 874,02
9.	Valstybės įmonė „Utenos regiono keliai“	31 043 899,87
10.	Valstybės įmonė „Vilniaus regiono keliai“	13 934 841,4
11.	Valstybės įmonė „Automagistralė“	2 684 334,8
Iš viso		152 688 141,01