



LIETUVOS RESPUBLIKOS FINANSŲ MINISTERIJA

Valstybės įmonei Turto bankui

Skuodo rajono savivaldybei

Lietuvos Respublikos švietimo, mokslo ir sporto
ministerijai

Klaipėdos Ernesto Galvanausko profesinio
mokymo centrui

DĖL VALSTYBĖS NEKILNOJAMOJO TURTO NURAŠYMO IR PERDAVIMO PATIKĖJIMO TEISE

Lietuvos Respublikos finansų ministerija parengė ir teikia išvadoms gauti Lietuvos Respublikos Vyriausybės nutarimo „Dėl valstybės nekilnojamojo turto nurašymo ir perdavimo valstybės įmonei Turto bankui patikėjimo teise“ projektą (toliau – Nutarimo projektas).

Nutarimo projekto tikslas – nurašyti valstybei nuosavybės teise priklausančią ir šiuo metu Skuodo rajono savivaldybės ir Klaipėdos Ernesto Galvanausko profesinio mokymo centro patikėjimo teise valdomą Nutarimo projekte nurodytą nekilnojamąjį turtą (toliau – turtas), kuris Skuodo rajono savivaldybės tarybos 2023 m. birželio 30 d. sprendimu Nr. T9-135 „Dėl valstybės nekilnojamojo turto pripažinimo netinkamu (negalimu) naudoti“ ir Klaipėdos Ernesto Galvanausko profesinio mokymo centro direktoriaus 2023 m. liepos 19 d. įsakymu Nr. V-143(1.3) „Dėl valstybės turto pripažinimo netinkamu (negalimu) naudoti Kretingos filiale“ pripažintas netinkamu (negalimu) naudoti dėl fizinio ir funkcinio (technologinio) nusidėvėjimo ir pasiūlyta jį perduoti valstybės įmonei Turto bankui patikėjimo teise.

Skuodo rajono savivaldybės administracijos direktoriaus 2019 m. birželio 14 d. įsakymu Nr. A1-459 „Dėl komisijos sudarymo“ sudaryta komisija ir Klaipėdos Ernesto Galvanausko profesinio mokymo centro direktoriaus 2023 m. birželio 19 d. įsakymu Nr. V-131 (1.3) „Dėl komisijos sudarymo valstybės turto pripažinimo nereikalingu arba netinkamu (negalimu) naudoti Kretingos filiale“ sudaryta komisija pasiūlė turtą dėl fizinio ir funkcinio nusidėvėjimo pripažinti netinkamu (negalimu) naudoti.

Numatomas lėšų poreikis turtui likviduoti – 20 168,31 euro valstybės biudžeto lėšų.

Kultūros paveldo departamentas prie Kultūros ministerijos, Valstybinė saugomų teritorijų tarnyba prie Aplinkos ministerijos ir Lietuvos Respublikos švietimo, mokslo ir sporto ministerija neprieštarauja turto nurašymui ir perdavimui valstybės įmonei Turto bankui patikėjimo teise siekiant jį išardyti ir likviduoti.

Nutarimo projektu neperkeliami ir neįgyvendinami Europos Sąjungos teisės aktai.

Nutarimo projektas nenotifikuotinas Europos Komisijai pagal Lietuvos Respublikos Vyriausybės 1999 m. gegužės 20 d. nutarimo Nr. 617 „Dėl Informacijos apie techninius reglamentus ir atitikties įvertinimo procedūras teikimo taisyklių patvirtinimo“ reikalavimus.

6123157674795100.docx

Nutarimo projektas paskelbtas Lietuvos Respublikos Seimo kanceliarijos teisės aktų informacinėje sistemoje.

Finansų ministerija laukia pastabų ir pasiūlymų (jeigu tokių būtų) dėl Nutarimo projekto Lietuvos Respublikos Vyriausybės darbo reglamente, patvirtintame Lietuvos Respublikos Vyriausybės 1994 m. rugpjūčio 11 d. nutarimu Nr. 728 „Dėl Lietuvos Respublikos Vyriausybės darbo reglamento patvirtinimo“, (toliau – Vyriausybės darbo reglamentas) nustatyta tvarka ir terminais.

Finansų ministerija primena, kad, pagal Vyriausybės darbo reglamento 30 punktą išvadas teikiančiam subjektui nustatytu laiku nepateikus išvadų, laikoma, kad jis teisės akto projektui pritaria ir ministerijų atstovų (viceministrų, ministerijų kanclerių) pasitarime dėl šio teisės akto projekto pastabų nebeteikia, išskyrus atvejus, jeigu po derinimo su suinteresuotomis institucijomis teisės akto projektas pasikeitė iš esmės ar buvo papildytas nuostatomis, kurių derinimo metu nebuvo.

Nutarimo projektą parengė Finansų ministerijos Valstybės turto valdymo departamento (direktorė Aušra Vičkačkienė, tel. (8 5) 239 0122, el. paštas Ausra.Vickackiene@finmin.lt) Valstybės turto valdymo politikos skyriaus (vedėja Laima Kalinauskienė, tel. (8 5) 239 0127, el. paštas Laima.Kalinauskiene@finmin.lt) vyriausioji specialistė Laimutė Raibienė (tel. (8 5) 239 0198, el. paštas Laimute.Raibiene@finmin.lt).

PRIDEDAMA:

1. Nutarimo projektas, 2 lapai.
2. Lydimieji dokumentai, 85 lapai.

Laimutė Raibienė, tel. (8 5) 239 0198, el. p. Laimute.Raibiene@finmin.lt

LIETUVOS RESPUBLIKOS VYRIAUSYBĖ

NUTARIMAS

**DĖL VALSTYBĖS NEKILNOJAMOJO TURTO NURAŠYMO IR PERDAVIMO
VALSTYBĖS ĮMONEI TURTO BANKUI PATIKĖJIMO TEISE**

2024 m.

d. Nr.

Vilnius

Vadovaudamasi Lietuvos Respublikos valstybės ir savivaldybių turto valdymo, naudojimo ir disponavimo juo įstatymo 19 straipsnio 4 dalies 2 punktu ir 27 straipsnio 2 ir 6 dalimis, įgyvendindama Pripažinto nereikalingu arba netinkamu (negalimu) naudoti valstybės ir savivaldybių turto nurašymo, išardymo ir likvidavimo tvarkos aprašą, patvirtintą Lietuvos Respublikos Vyriausybės 2001 m. spalio 19 d. nutarimu Nr. 1250 „Dėl Pripažinto nereikalingu arba netinkamu (negalimu) naudoti valstybės ir savivaldybių turto nurašymo, išardymo ir likvidavimo tvarkos aprašo patvirtinimo“, Valstybės nekilnojamojo turto centralizuoto valdymo, naudojimo, disponavimo juo ir centralizuotai valdomo administracinės paskirties valstybės nekilnojamojo turto atnaujinimo tvarkos aprašą, patvirtintą Lietuvos Respublikos Vyriausybės 2015 m. vasario 11 d. nutarimu Nr. 148 „Dėl valstybės nekilnojamojo turto centralizuoto valdymo įgyvendinimo“, ir Valstybės turto perdavimo patikėjimo teise ir savivaldybių nuosavybės tvarkos aprašą, patvirtintą Lietuvos Respublikos Vyriausybės 2001 m. sausio 5 d. nutarimu Nr. 16 „Dėl valstybės turto perdavimo patikėjimo teise ir savivaldybių nuosavybės“, Lietuvos Respublikos Vyriausybė n u t a r i a:

1. Nurašyti pripažintą netinkamu (negalimu) naudoti dėl fizinio ir funkcinio (technologinio) nusidėvėjimo valstybei nuosavybės teise priklausančią ir šiuo metu Skuodo rajono savivaldybės ir Klaipėdos Ernesto Galvanausko profesinio mokymo centro patikėjimo teise valdomą nekilnojamąjį turtą (pagal priedą).

2. Perduoti valstybės įmonei Turto bankui patikėjimo teise centralizuotai valdyti, naudoti ir disponuoti šio nutarimo priede nurodytą valstybės nekilnojamąjį turtą, siekiant jį išardyti ir likviduoti.

Ministras Pirmininkas

Finansų ministras

NURAŠOMO VALSTYBĖS NEKILNOJAMOJO TURTO SĄRAŠAS

Eil. Nr.	Valstybės nekilnojamojo turto valdytojas	Valstybės nekilnojamojo turto pavadinimas ir adresas, unikalus numeris ir bendras statinio plotas (jeigu toks yra) arba kiti statiniams būdingi geometriniai parametrai	Valstybės nekilnojamojo turto likutinė vertė 2024-03-01, eurai	Lėšų poreikis valstybės nekilnojamajam turtui likviduoti, eurai (su pridėtinės vertės mokesčiu)
1.	Skuodo rajono savivaldybė	Pastatas – ūkinis pastatas (unikalus numeris – 7589-5000-3209, užstatytas plotas – 8 kv. metrai) Skuode, J. Basanavičiaus g. 34	Be likutinės vertės	6 918,81
2.		Pastatas – ūkinis pastatas (unikalus numeris – 7589-5000-3196, užstatytas plotas – 11 kv. metrų) Skuode, J. Basanavičiaus g. 34	Be likutinės vertės	
3.		Pastatas – šiltnamis (unikalus numeris – 7589-5000-3210, užstatytas plotas – 8 kv. metrai) Skuode, J. Basanavičiaus g. 34	Be likutinės vertės	
4.	Klaipėdos Ernesto Galvanausko profesinio mokymo centras	Inžineriniai tinklai – gręžinys (unikalus numeris – 4400-0080-7776) Kretingos r. sav., Kretingos sen., Kretingsodžio k.	Be likutinės vertės	13 249,50
5.		Inžineriniai tinklai – gręžinys (unikalus numeris – 4400-0080-7804) Kretingos r. sav., Kretingos sen., Kretingsodžio k.	Be likutinės vertės	
Iš viso:				20 168,31

**VALSTYBĖS ĮMONĖ TURTO BANKAS**

Finansų ministerijai
el. paštas: finmin@finmin.lt

2024-03- Nr. (15.1Mr)-SK4-

DĖL PRIPAŽINTO NEREIKALINGU ARBA NETINKAMU (NEGALIMU) NAUDOTI IR SIŪLOMO NURAŠYTI, IŠARDYTI IR LIKVIDUOTI VALSTYBĖS NEKILNOJAMOJO TURTO

Valstybės įmonė Turto bankas (toliau – Turto bankas), vadovaudamasi Lietuvos Respublikos valstybės ir savivaldybių turto valdymo, naudojimo ir disponavimo juo įstatymo 19 straipsnio 4 dalies 2 punktu, 26 straipsnio 1 dalies 1, 2 punktais ir įgyvendindama Pripažinto nereikalingu arba netinkamu (negalimu) naudoti valstybės ir savivaldybių turto nurašymo, išardymo ir likvidavimo tvarkos aprašą, patvirtintą Lietuvos Respublikos Vyriausybės 2001 m. spalio 19 d. nutarimu Nr. 1250 „Dėl Pripažinto nereikalingu arba netinkamu (negalimu) naudoti valstybės ir savivaldybių turto nurašymo, išardymo ir likvidavimo tvarkos aprašo patvirtinimo“ bei Lietuvos Respublikos Vyriausybės 2015 m. vasario 11 d. nutarimu Nr. 148 patvirtinto Valstybės nekilnojamojo turto centralizuoto valdymo, naudojimo, disponavimo juo ir naujo administracinės paskirties valstybės nekilnojamojo turto įsigijimo tvarkos aprašo 20.2 bei 22 punktus, teikia informaciją apie valstybės turto valdytojų priimtus sprendimus pripažinti valstybės nekilnojamąjį turtą nereikalingu arba netinkamu (negalimu) naudoti, kurį siūloma perduoti Turto bankui patikėjimo teise centralizuotai valdyti, naudoti ir disponuoti juo, siekiant jį išardyti ir likviduoti bei preliminarų lėšų poreikį šio turto likvidavimui (1 priedas).

PRIDEDAMA:

1. Pripažinto nereikalingu ir netinkamu (negalimu) naudoti dėl fizinio, funkcinio nusidėvėjimo valstybės nekilnojamojo turto, kurį siūloma perduoti valstybės įmonei Turto bankui patikėjimo teise centralizuotai valdyti, naudoti ir disponuoti, siekiant jį likviduoti (nugriauti), sąrašas, 1 lapas;
2. Skuodo rajono savivaldybės administracijos raštas „Dėl nekilnojamojo turto J. Basanavičiaus g. 34, Skuodo m“, 2 lapai;

3. Skuodo rajono savivaldybės tarybos 2023-06-30 sprendimas Nr. T9-135 „Dėl valstybės nekilnojamojo turto pripažinimo netinkamu (negalimu) naudoti“, 2 lapai;
4. Kultūros paveldo departamento prie Kultūros ministerijos 2023-05-19 raštas Nr. (1.27 E)2-902 Nr. (1.27-K)2K-88 „Dėl informacijos“, 1 lapas;
5. Valstybinės saugomų teritorijų tarnybos prie Aplinkos ministerijos 2023-05-23 raštas Nr. V3-864 „Dėl informacijos pateikimo“, 1 lapas;
6. 2021-06-09 Netinkamo (negalimo) naudoti nekilnojamojo turto apžiūros pažyma Nr. VŪ11-7;
7. Klaipėdos Ernesto Galvanausko profesinio mokymo centro 2023-09-28 raštas Nr. S-1157 su lydinčiais dokumentais, 31 lapas;
8. Klaipėdos Ernesto Galvanausko profesinio mokymo centro 2023-09-27 raštas Nr. S-1154 su lydinčiais dokumentais, 28 lapai.

Finansų departamento direktorius,
laikinais atliekantis generalinio direktoriaus funkcijas

Ernestas Česokas

Rita Mažeikienė, +370 68885180, el. p.: Rita.Mazeikiene@turtas.lt

**SKUODO RAJONO SAVIVALDYBĖS ADMINISTRACIJOS IR JOS
STRUKTŪRINIŲ PADALINIŲ SENTŪNIJŲ ILGALAIKIO TURTO,
ATSARGŲ, MEDŽIAGŲ, ŽALIAVŲ, ŪKINIO INVENTORIAUS IR KITO
TRUMPALAIKIO TURTO NURAŠYMO KOMISIJA**

**NETINKAMO (NEBEGALIMO) NAUDOTI NEKILNOJAMOJO TURTO
APŽIŪROS PAŽYMA**

2021 m. birželio 9 d. Nr. VŪ11-7
Skuodas

Komisija sudaryta Skuodo rajono savivaldybės administracijos direktoriaus 2019-06-14 įsakymu Nr. A1-459 „Dėl komisijos sudarymo“ iš komisijos pirmininko – Roko Rozgos, komisijos narių – Arūno Baltušio, Mindaugo Permino, Ramutės Perminienės, Sonatos Šilgalienės apžiūrėjo valstybei priklausančią, Skuodo rajono savivaldybės patikėjimo teise valdomą nekilnojamąjį turtą:

- 1.1. Turto pavadinimas: pastatas – Ūkinis pastatas
- 1.2. Identifikavimo duomenys: adresas – J. Basanavičiaus g. 34, Skuodo m., statybos metai – 1961 m., užstatytas plotas 11 kv. m, pažymėtas plane 14IIm, sienos – medis su karkasu, naudojimo paskirtis – pagalbinio ūkio.
- 1.3. Registro numeris – 97/39988.
- 1.4. Unikalus numeris – 7589-5000-3196.
- 1.5. Kiti duomenys apie turtą: nebenaudojamas ir nerealizuotinas.
- 1.6. Turto būklė: bloga, jis fiziškai nusidėvėjęs, medinės sienų ir medinės stogą laikančios konstrukcijos pažeistos puvinio bei medžio kenkėjų yra sulūžusios ir apgriuvusios. Statiniu naudotis pavojinga.
- 2.1. Turto pavadinimas: pastatas – Ūkinis pastatas
- 2.2. Identifikavimo duomenys: adresas – J. Basanavičiaus g. 34, Skuodo m., statybos metai – 1961 m., užstatytas plotas 8 kv. m, pažymėtas plane 16IIm, sienos – medis su karkasu, naudojimo paskirtis – pagalbinio ūkio.
- 2.3. Registro numeris – 97/39988.
- 2.4. Unikalus numeris – 7589-5000-3209.
- 2.5. Kiti duomenys apie turtą: nenaudojamas ir nerealizuotinas.
- 2.6. Turto būklė: bloga, jis fiziškai nusidėvėjęs, medinės sienų ir stogą laikančios konstrukcijos pažeistos puvinio ir medžio kenkėjų sulūžusios ir apgriuvusios. Statiniu naudotis pavojinga.

- 3.1. Turto pavadinimas: pastatas – Šiltnamis
- 3.2. Identifikavimo duomenys: adresas – J. Basanavičiaus g. 34, Skuodo m., statybos metai – 1961 m., užstatytas plotas 8 kv. m, pažymėtas plane 17IIm, sienos – medžio, naudojimo paskirtis – pagalbinio ūkio.
- 3.3. Registro numeris – 97/39988.
- 3.4. Unikalus numeris – 7589-5000-3210.
- 3.5. Kiti duomenys apie turtą: nenaudojamas ir nerealizuotinas.
- 3.6. Turto būklė: bloga, jis fiziškai nusidėvėjęs, sunykęs ir sugriuvęs. Visiškai nelikę jokių sienų ir pamatų konstrukcijų. Šiltnamio vieta apaugusi žole ir užversta medienos laužu. Turtas be likutinės vertės.

Komisijos pasiūlymai: fiziškai ir funkciškai nusidėvėjusius valstybei nuosavybės teise priklausančius, Skuodo rajono savivaldybės patikėjimo teise valdomus nekilnojamojo turto objektus: ūkinį pastatą (unikalus Nr. 7589-5000-3196), ūkinį pastatą (unikalus Nr. 7589-5000-3209) ir šiltnamį (unikalus Nr. 7589-5000-3210), esančius J. Basanavičiaus g. 34, Skuodo m., siūloma pripažinti nebetinkamais (nebegalimais) naudoti, keliančiais grėsmę bei darkančiais kraštovaizdį. Teikti

Skuodo rajono savivaldybės tarybai sprendimo projektą dėl statinių pripažinimo netinkamais (negalimais) naudoti.

Komisijos pirmininkas

Nariai



Rokas Rozga



Arūnas Baltušis



Mindaugas Perminas



Ramutė Perminienė



Sonata Šilgaliene

**PRIPAŽINTO NEREIKALINGU IR NETINKAMU (NEGALIMU) NAUDOTI DĖL FIZINIO, FUNKCINIO
NUSIDĖVĖJIMO VALSTYBĖS NEKILNOJAMOJO TURTO, KURĮ SIŪLOMA PERDUOTI CENTRALIZUOTAI VALDOMO
VALSTYBĖS TURTO VALDYTOJUI VALDYTI, SIEKiant JĮ LIKVIDUOTI (NUGRIAUTI), SĄRAŠAS**

Eil. Nr.	Valstybės turto valdytojai	Valstybės nekilnojamasis turtas	Valstybės nekilnojamojo turto (daikto) likutinė vertė 2024-03-01 eurais	Lėšų poreikis valstybės nekilnojamajam turtui likviduoti, eurai (su PVM)
1.	Skuodo rajono savivaldybė	ūkinis pastatas (unikalus Nr. 7589-5000-3209, užstatytas plotas 8 kv. m), esantis J. Basanavičiaus g. 34, Skuodas	Be likutinės vertės	6 918,81
2.	Skuodo rajono savivaldybė	Ūkinis pastatas (unikalus Nr. 7589-5000-3196, užstatytas plotas 11 kv. m), esantis J. Basanavičiaus g. 34, Skuodas	Be likutinės vertės	
3.	Skuodo rajono savivaldybė	Šiltnamis (unikalus Nr. 7589-5000-3210, užstatytas plotas 8 kv. m), esantis J. Basanavičiaus g. 34, Skuodas	Be likutinės vertės	
4.	Klaipėdos Ernesto Galvanausko profesinio mokymo centras	Inžineriniai tinklai – gręžinys (unikalus Nr. 4400-0080- 7776), esantis Kretingos k., Kretingos sen., Kretingos raj. sav.	Be likutinės vertės	13 249,50
5.	Klaipėdos Ernesto Galvanausko profesinio mokymo centras	Inžineriniai tinklai – gręžinys (unikalus Nr. 4400-0080- 7804), esantis Kretingos k., Kretingos sen., Kretingos raj. sav.	Be likutinės vertės	
Viso				20 168,31



Valstybės monei Turto bankas
GAUTA
2023-07-26
Reg. Nr. SK3-18619

SKUODO RAJONO SAVIVALDYBĖS ADMINISTRACIJA

Biudžetinė įstaiga. LT-98112 Skuodas, Vilniaus g. 13, tel. (8 440) 73 932, el. paštas savivaldybe@skuodas.lt.
Duomenys kaupiami ir saugomi Juridinių asmenų registre, kodas 188751834.

Valstybės įmonei Turto bankui
info@turtas.lt

2023-07-
I

Nr. (4.1.14Mr) R2-
Nr.

DĖL NEKILNOJAMOJO TURTO J. BASANAVIČIAUS G. 34, SKUODO M.

Skuodo rajono savivaldybė patikėjimo teise valdo valstybei nuosavybės teise priklausančią nekilnojamąjį turtą – ūkinį pastatą (unikalus Nr. 7589-5000-3196, inventorinis Nr. I008308M, statybos metai – 1961 m., užstatytas plotas 11 kv. m, pažymėtas plane 14I1m), turtas be likutinės vertės; ūkinį pastatą (unikalus Nr. 7589-5000-3209, inventorinis Nr. I008309M, statybos metai – 1961 m., užstatytas plotas 8 kv. m, pažymėtas plane 16I1m), turtas be likutinės vertės ir šiltnamio pastatą (unikalus Nr. 7589-5000-3210, inventorinis Nr. I008307M, statybos metai – 1961 m., užstatytas plotas 8 kv. m, pažymėtas plane 17I1m), turtas be likutinės vertės, esantį J. Basanavičiaus g. 34, Skuodo m.

Minėtas turtas atsižvelgiant į Skuodo rajono savivaldybės administracijos ir jos struktūrinių padalinių seniūnijų ilgalaikio turto, atsargų, medžiagų, žaliavų, ūkinio inventoriaus ir kito trumpalaikio turto nurašymo komisijos 2021 m. birželio 9 d. protokolą Nr. VŪ11-7 Skuodo rajono savivaldybės tarybos 2023 m. birželio 30 d. sprendimu Nr. T9-135 „Dėl valstybės nekilnojamojo turto pripažinimo netinkamu (negalimu) naudoti“ buvo pripažintas fiziškai ir funkciškai nusidėvėjusiu ir buvo nuspręsta jį perduoti valstybės turto valdytojui – valstybės įmonei Turto bankui valdyti naudoti ir disponuoti juo patikėjimo teise, siekiant jį nurašyti išardyti ir likviduoti.

Vadovaudamasi Lietuvos Respublikos Vyriausybės 2015 m. vasario 11 d. nutarimu Nr. 148 „Dėl valstybės nekilnojamojo turto centralizuoto valdymo įgyvendinimo“ patvirtinto Valstybės nekilnojamojo turto centralizuoto valdymo, naudojimo, disponavimo juo ir centralizuotai valdomo administracinės paskirties valstybės nekilnojamojo turto atnaujinimo aprašo 13 punktu, prašome perimti valdyti, naudoti ir disponuoti juo patikėjimo teise, valstybei nuosavybės teise priklausančią Skuodo rajono savivaldybės patikėjimo teise valdomą nekilnojamąjį turtą – ūkinį pastatą (unikalus Nr. 7589-5000-3196, inventorinis Nr. I008308M, statybos metai – 1961 m., užstatytas plotas 11 kv. m, pažymėtas plane 14I1m), turtas be likutinės vertės; ūkinį pastatą (unikalus Nr. 7589-5000-3209, inventorinis Nr. I008309M, statybos metai – 1961 m., užstatytas plotas 8 kv. m, pažymėtas plane 16I1m), turtas be likutinės vertės ir šiltnamio pastatą (unikalus Nr. 7589-5000-3210, inventorinis Nr. I008307M, statybos metai – 1961 m., užstatytas plotas 8 kv. m, pažymėtas plane 17I1m), turtas be likutinės vertės, esantį J. Basanavičiaus g. 34, Skuodo m. Turtas nėra kultūros paveldas, neįeina į kultūros paveldo bei saugomas teritorijas.

PRIDEDAMA.

1. Skuodo rajono savivaldybės tarybos 2023 m. birželio 30 d. sprendimas Nr. T9-135 „Dėl valstybės nekilnojamojo turto pripažinimo netinkamu (negalimu) naudoti“, 2 lapai.

2. Skuodo rajono savivaldybės administracijos ir jos struktūrinių padalinių seniūnijų ilgalaikio turto, atsargų, medžiagų, žaliavų, ūkinio inventoriaus ir kito trumpalaikio turto nurašymo komisijos 2021 m. birželio 9 d. Netinkamo naudoti nekilnojamojo turto apžiūros pažyma Nr. VŪ11-7, 2 lapai.

3. Nusidėvėjusio turto nuotraukos, 4 vnt.

4. Nekilnojamojo turto registro duomenų bazės išrašas, 8 lapai.
5. Kadastro bylos kopija 16 lapų.
6. Valstybės saugomų teritorijų tarnybos prie aplinkos ministerijos 2023 m. gegužės 23 d. raštas Nr. V3-864 „Dėl informacijos pateikimo, 2 lapai.
7. Kultūros paveldo departamento prie Kultūros ministerijos 2023 m. gegužės 19 d. raštas Nr. (1.27 E)2-902 „Dėl informacijos“
8. Kultūros paveldo departamento prie Kultūros ministerijos Klaipėdos teritorinio skyriaus 2023 m. gegužės 22 d. raštas Nr. (1.27-KL E)2KL-507 „Dėl išvados gavimo“

Administracijos direktorė

Levutė Staniuvienė



SKUODO RAJONO SAVIVALDYBĖS TARYBA

SPRENDIMAS

DĖL VALSTYBĖS NEKILNOJAMOJO TURTO PRIPAŽINIMO NETINKAMU (NEGALIMU) NAUDOTI

2023 m. birželio d. Nr. T9-
Skuodas

Vadovaudamasi Lietuvos Respublikos vietos savivaldos įstatymo 15 straipsnio 2 dalies 20 punktu, Lietuvos Respublikos valstybės ir savivaldybių turto valdymo, naudojimo ir disponavimo juo įstatymo 26 straipsnio 1 dalies 1 ir 2 punktais, 2 ir 4 dalimis, Lietuvos Respublikos Vyriausybės 2001 m. spalio 19 d. nutarimu Nr. 1250 „Dėl Pripažinto nereikalingu arba netinkamu (negalimu) naudoti valstybės ir savivaldybių turto nurašymo, išardymo ir likvidavimo tvarkos aprašo patvirtinimo“ patvirtinto Pripažinto nereikalingu arba netinkamu (negalimu) naudoti valstybės ir savivaldybių turto nurašymo, išardymo ir likvidavimo tvarkos aprašo 4 punktu, Lietuvos Respublikos Vyriausybės 2015 m. vasario 11 d. nutarimu Nr. 148 „Dėl Valstybės nekilnojamojo turto centralizuoto valdymo įgyvendinimo“ patvirtintu Valstybės nekilnojamojo turto centralizuoto valdymo, naudojimo, disponavimo juo ir naujo administracinės paskirties valstybės nekilnojamojo turto įsigijimo tvarkos aprašu ir atsižvelgdama į 2021 m. birželio 9 d. netinkamo naudoti nekilnojamojo turto apžiūros pažymą Nr. VŪ11-7, Skuodo rajono savivaldybės taryba n u s p r e n d ž i a:

1. Pripažinti netinkamu (negalimu) naudoti fiziškai ir funkciškai nusidėvėjusį valstybei nuosavybės teise priklausančią ir šiuo metu Skuodo rajono savivaldybės patikėjimo teise valdomą turtą – ūkinį pastatą (unikalus Nr. 7589-5000-3196, inventoris Nr. I008308M, statybos metai – 1961 m., užstatytas plotas 11 kv. m, pažymėtas plane 14I1m); ūkinį pastatą (unikalus Nr. 7589-5000-3209, inventoris Nr. I008309M, statybos metai – 1961 m., užstatytas plotas 8 kv. m, pažymėtas plane 16I1m); šiltnamio pastatą (unikalus Nr. 7589-5000-3210, inventoris Nr. I008307M, statybos metai – 1961 m., užstatytas plotas 8 kv. m, pažymėtas plane 17I1m), esantį J. Basanavičiaus g. 34, Skuodo m. Turtas be likutinės vertės.

2. Perduoti sprendimo 1 punkte nurodytą turtą centralizuotai valdomo valstybės turto valdytojui – valstybės įmonei Turto bankui valdyti, naudoti ir disponuoti juo patikėjimo teise, siekiant jį nurašyti, išardyti ir likviduoti.

3. Įpareigoti Skuodo rajono savivaldybės merą Stasį Gutautą, įsigaliojus Lietuvos Respublikos Vyriausybės nutarimui dėl sprendimo 1 punkte nurodyto nekilnojamojo turto perdavimo valstybės įmonei Turto bankui, pasirašyti šio turto perdavimo ir priėmimo aktą.

Šis sprendimas gali būti skundžiamas Lietuvos Respublikos administracinių bylų teisenos įstatymo nustatyta tvarka Lietuvos administracinių ginčų komisijos Klaipėdos apygardos skyriui (H. Manto g. 37, Klaipėda) arba Regionų apygardos administracinio teismo Klaipėdos rūmams (Galinio Pylimo g. 9, Klaipėda) per vieną mėnesį nuo šio teisės akto paskelbimo arba įteikimo suinteresuotam asmeniui dienos.

Savivaldybės meras

Stasys Gutautas

DETALŪS METADUOMENYS

Dokumento sudarytojas (-ai)	Skuodo rajono savivaldybės administracija 188751834, Vilniaus g. 13, LT-98112 Skuodas
Dokumento pavadinimas (antraštė)	Dėl valstybės nekilnojamojo turto pripažinimo netinkamu (negalimu) naudoti
Dokumento registracijos data ir numeris	2023-06-30 Nr. T9-135
Dokumento gavimo data ir dokumento gavimo registracijos numeris	–
Dokumento specifikacijos identifikavimo žymuo	ADOC-V1.0
Parašo paskirtis	Pasirašymas
Parašą sukūrusio asmens vardas, pavardė ir pareigos	Stasys Gutautas, Savivaldybės meras
Sertifikatas išduotas	STASYS GUTAUTAS LT
Parašo sukūrimo data ir laikas	2023-06-29 17:05:47 (GMT+03:00)
Parašo formatas	XAdES-X-L
Laiko žymoje nurodytas laikas	2023-06-29 17:06:02 (GMT+03:00)
Informacija apie sertifikavimo paslaugų teikėją	EID-SK 2016, AS Sertifitseerimiskeskus EE
Sertifikato galiojimo laikas	2023-04-24 10:45:37 – 2028-04-22 23:59:59
Informacija apie būdus, naudotus metaduomenų vientisumui užtikrinti	"Registravimas" paskirties metaduomenų vientisumas užtikrintas naudojant "RCSC IssuingCA, VI Registru centras - i.k. 124110246 LT" išduotą sertifikatą "DBSIS, Informatikos ir ryšių departamentas prie Lietuvos Respublikos vidaus reikalų ministerijos, į.k.188774822 LT", sertifikatas galioja nuo 2022-05-19 16:48:06 iki 2025-05-18 16:48:06
Pagrindinio dokumento priedų skaičius	–
Pagrindinio dokumento pridedamų dokumentų skaičius	–
Priedamo dokumento sudarytojas (-ai)	–
Priedamo dokumento pavadinimas (antraštė)	–
Priedamo dokumento registracijos data ir numeris	–
Programinės įrangos, kuria naudojantis sudarytas elektroninis dokumentas, pavadinimas	DBSIS, versija 3.5.73.1
Informacija apie elektroninio dokumento ir elektroninio (-ių) parašo (-ų) tikrinimą (tikrinimo data)	Atitinka specifikacijos keliamus reikalavimus. Visi dokumente esantys elektroniniai parašai galioja (2023-07-03 09:06:49)
Paieškos nuoroda	–
Papildomi metaduomenys	Nuorašą suformavo 2023-07-03 09:06:49 DBSIS

J. Basanavičiaus g. 34, Skuodo m., ūkiniai pastatai pažymėti plane 14I1m ir 16I1m







**KULTŪROS PAVELDO DEPARTAMENTAS
PRIE KULTŪROS MINISTERIJOS**

Skuodo rajono savivaldybės
administracijai
Vilniaus g. 13, LT-98112 Skuodas
El. p.: savivaldybe@skuodas.lt

2023-05 Nr.
Į 2023-05-18 Nr. R2-1188

DĖL INFORMACIJOS

Atsakydami į Jūsų 2023-05-18 raštą Nr. R2-1188 „Dėl išvados gavimo” informuojame, kad ūkinis pastatas (unikalus Nr. 7589-5000-3196); ūkinis pastatas (unikalus Nr. 7589-5000-3209), šiltnamio pastatas (unikalus Nr. 7589-5000-3210), J. Basanavičiaus g. 34, Skuodo m. nėra įrašyti į Kultūros vertybių registrą, nepatenka į kultūros vertybės teritoriją ar apsaugos zonas. Jiems netaikomi paveldosauginiai reikalavimai.

Direktoriaus pavaduotojas

Robertas Motuzas

Z. Ditauskienė, tel. (8 5) 272 4016, el. paštas zita.ditauskiene@kpd.lt

DETALŪS METADUOMENYS

Dokumento sudarytojas (-ai)	Kultūros paveldo departamentas prie Kultūros ministerijos 188692688, Šnipiškių g. 3, LT-09309 Vilnius
Dokumento pavadinimas (antraštė)	DĖL INFORMACIJOS
Dokumento registracijos data ir numeris	2023-05-19 Nr. (1.27 E)2-902
Dokumento gavimo data ir dokumento gavimo registracijos numeris	2023-05-19 Nr. R3-2048
Dokumento specifikacijos identifikavimo žymuo	ADOC-V1.0
Parašo paskirtis	Pasirašymas
Parašą sukūrusio asmens vardas, pavardė ir pareigos	Robertas Motuzas, Direktorius pavaduotojas
Sertifikatas išduotas	ROBERTAS MOTUZAS, Kultūros paveldo departamentas prie Kultūros ministerijos LT
Parašo sukūrimo data ir laikas	2023-05-19 13:06:40 (GMT+03:00)
Parašo formatas	XAdES-X-L
Laiko žymoje nurodytas laikas	2023-05-19 13:06:50 (GMT+03:00)
Informacija apie sertifikavimo paslaugų teikėją	ADIC CA-A, Asmens dokumentu israsymo centras prie LR VRM LT
Sertifikato galiojimo laikas	2023-05-12 09:33:50 – 2026-05-11 09:33:50
Informacija apie būdus, naudotus metaduomenų vientisumui užtikrinti	"Registravimas" paskirties metaduomenų vientisumas užtikrintas naudojant "RCSC IssuingCA, VI Registru centras - i.k. 124110246 LT" išduotą sertifikatą "DBSIS, Informatikos ir ryšių departamentas prie Lietuvos Respublikos vidaus reikalų ministerijos, į.k.188774822 LT", sertifikatas galioja nuo 2022-05-19 16:48:06 iki 2025-05-18 16:48:06 "Gauto dokumento registravimas" paskirties metaduomenų vientisumas užtikrintas naudojant "RCSC IssuingCA, VI Registru centras - i.k. 124110246 LT" išduotą sertifikatą "DBSIS, Informatikos ir ryšių departamentas prie Lietuvos Respublikos vidaus reikalų ministerijos, į.k.188774822 LT", sertifikatas galioja nuo 2022-05-19 16:48:06 iki 2025-05-18 16:48:06
Pagrindinio dokumento priedų skaičius	–
Pagrindinio dokumento pridedamų dokumentų skaičius	–
Priedamo dokumento sudarytojas (-ai)	–
Priedamo dokumento pavadinimas (antraštė)	–
Priedamo dokumento registracijos data ir numeris	–
Programinės įrangos, kuria naudojantis sudarytas elektroninis dokumentas, pavadinimas	DBSIS, versija 3.5.72.2
Informacija apie elektroninio dokumento ir elektroninio (-ių) parašo (-ų) tikrinimą (tikrinimo data)	Atitinka specifikacijos keliamus reikalavimus. Visi dokumente esantys elektroniniai parašai galioja (2023-07-11 15:20:38)
Paieškos nuoroda	–
Papildomi metaduomenys	Nuorašą suformavo 2023-07-11 15:20:38 DBSIS



**KULTŪROS PAVELDO DEPARTAMENTAS
PRIE KULTŪROS MINISTERIJOS
KLAIPĖDOS TERITORINIS SKYRIUS**

Skuodo rajono savivaldybės administracijos
Direktorei Levutei Staniuvienei

2023-05- Nr.
į 2023-05-18 Nr. (4.1.14e)R2-1188

DĖL IŠVADOS GAVIMO

Kultūros paveldo departamento prie Kultūros ministerijos Klaipėdos teritorinis skyrius susipažinęs su Jūsų prašymu, vadovaujantis Nekilnojamojo kultūros paveldo apsaugos įstatymo (toliau - NKPAĮ) 5 straipsnio 10 dalies 11 punktu teikia sekančio turinio informaciją:

pastatai žemės sklype adresu, J. Basanavičiaus 34 g., Skuodo m. kultūros vertybių registro duomenis nėra registruoti kultūros paveldo objektai, nepatenka į registruotų kultūros paveldo objektų ir vietovių teritorijas, jų apsaugos zonos. NKPAĮ įstatymo 8 straipsnio 12 dalimi Kultūros vertybių registro duomenys yra vieši ir skelbiami : <http://kvr.kpd.lt/#/>.

Atsižvelgiant į tai, netaikoma Specialių žemės naudojimo sąlygas – Kultūros paveldo objektų ir vietovių teritorijos, jų apsaugos (V skyrius, pirmasis skirsnis).

Viešojo administravimo įstatymo 10 straipsnio 5 dalies 7 punktas įpareigoja institucijas nurodyti asmenims teikiamų atsakymų apskundimo tvarką, todėl informuojame Jus, kad šis atsakymas teisės aktų nustatyta tvarka Jūsų pasirinkimu gali būti skundžiamas Kultūros paveldo departamentui prie Kultūros ministerijos, adresu Šnipiškių g. 3, Vilnius, arba Lietuvos administracinių ginčų komisijos Klaipėdos apygardos skyriui (Herkaus Manto g. 37, LT-92236, *Klaipėda*) arba regionų apygardos administracinio teismo Klaipėdos rūmams (Galinio Pylimo g. 9, LT-91230 Klaipėda) per vieną mėnesį nuo jo gavimo dienos.

Vedėjas

Almantas Mureika

A. Puzonienė, 8 46 410366 el. p. audrone.puzoniene@kpd.lt

DETALŪS METADUOMENYS

Dokumento sudarytojas (-ai)	Kultūros paveldo departamentas prie Kultūros ministerijos 188692688, Šnipiškių g. 3, LT-09309 Vilnius
Dokumento pavadinimas (antraštė)	Dėl išvados gavimo
Dokumento registracijos data ir numeris	2023-05-22 Nr. (1.27-KI E)2KI-507
Dokumento gavimo data ir dokumento gavimo registracijos numeris	2023-05-22 Nr. R3-2063
Dokumento specifikacijos identifikavimo žymuo	ADOC-V1.0
Parašo paskirtis	Pasirašymas
Parašą sukūrusio asmens vardas, pavardė ir pareigos	Almantas Mureika, Vedėjas, Klaipėdos teritorinis skyrius
Sertifikatas išduotas	ALMANTAS MUREIKA, Kultūros paveldo departamentas prie Kultūros ministerijos LT
Parašo sukūrimo data ir laikas	2023-05-19 10:55:18 (GMT+03:00)
Parašo formatas	XAdES-X-L
Laiko žymoje nurodytas laikas	2023-05-19 10:55:31 (GMT+03:00)
Informacija apie sertifikavimo paslaugų teikėją	ADIC CA-A, Asmens dokumentu israsymo centras prie LR VRM LT
Sertifikato galiojimo laikas	2020-07-07 10:27:48 – 2023-07-07 10:27:48
Informacija apie būdus, naudotus metaduomenų vientisumui užtikrinti	"Registravimas" paskirties metaduomenų vientisumas užtikrintas naudojant "RCSC IssuingCA, VI Registru centras - i.k. 124110246 LT" išduotą sertifikatą "DBSIS, Informatikos ir ryšių departamentas prie Lietuvos Respublikos vidaus reikalų ministerijos, į.k.188774822 LT", sertifikatas galioja nuo 2022-05-19 16:48:06 iki 2025-05-18 16:48:06 "Gauto dokumento registravimas" paskirties metaduomenų vientisumas užtikrintas naudojant "RCSC IssuingCA, VI Registru centras - i.k. 124110246 LT" išduotą sertifikatą "DBSIS, Informatikos ir ryšių departamentas prie Lietuvos Respublikos vidaus reikalų ministerijos, į.k.188774822 LT", sertifikatas galioja nuo 2022-05-19 16:48:06 iki 2025-05-18 16:48:06
Pagrindinio dokumento priedų skaičius	–
Pagrindinio dokumento pridedamų dokumentų skaičius	–
Priedamo dokumento sudarytojas (-ai)	–
Priedamo dokumento pavadinimas (antraštė)	–
Priedamo dokumento registracijos data ir numeris	–
Programinės įrangos, kuria naudojantis sudarytas elektroninis dokumentas, pavadinimas	DBSIS, versija 3.5.72.2
Informacija apie elektroninio dokumento ir elektroninio (-ių) parašo (-ų) tikrinimą (tikrinimo data)	Atitinka specifikacijos keliamus reikalavimus. Visi dokumente esantys elektroniniai parašai galioja (2023-05-24 08:15:59)
Paieškos nuoroda	–
Papildomi metaduomenys	Nuorašą suformavo 2023-05-24 08:16:00 DBSIS

Basanavičiaus g. 34, Skuodas, šiltnamis (pažymėtas plane 17I1m)



NEKILNOJAMOJO TURTO REGISTRO DUOMENŲ BAZĖS IŠRAŠAS

NUASMENINTAS

2024-03-01 11:14:16

1. Nekilnojamojo turto registre įregistruotas turtas:

Registro Nr.: 97/39988
Registro tipas: Statiniai
Sudarymo data: 1951-08-23
Adresas: Skuodas, J. Basanavičiaus g. 34

2. Nekilnojamieji daiktai:

2.1.

Pastatas - Gyvenamasis namas
Unikalus daikto numeris: 7589-5000-3018
Daikto pagrindinė naudojimo paskirtis: Gyvenamoji (trijų ir daugiau butų - daugiabučiai pastatai)
Žymėjimas plane: 1A1m
Statybos pradžios metai: 1895
Statybos pabaigos metai: 1895
Statinio kategorija: Neypatingasis
Baigtumo procentas: 100 %
Šildymas: Krosninis šildymas
Vandentiekis: Nėra
Nuotekų šalinimas: Nėra
Dujos: Nėra
Sienos: Rąstai
Stogo danga: Asbestcementis
Aukštų skaičius: 1
Bendras plotas: 269.90 kv. m
Naudingas plotas: 264.99 kv. m
Gyvenamasis plotas: 160.31 kv. m
Tūris: 920 kub. m
Užstatytas plotas: 185.00 kv. m
Gyvenamosios paskirties patalpų skaičius: 1
Kambarių skaičius: 14
Koordinatė X: 6240801.47
Koordinatė Y: 347142.1
Atkūrimo sąnaudos (statybos vertė): 76460 Eur
Fizinio nusidėvėjimo procentas: 70 %
Atkuriamoji vertė: 22938 Eur
Atkūrimo sąnaudų (statybos vertės) ir atkuriamosios vertės
nustatymo data: 2012-08-21
Vidutinė rinkos vertė: 35913 Eur
Vidutinės rinkos vertės nustatymo būdas: Masinis vertinimas
Vidutinės rinkos vertės nustatymo data: 2012-08-21
Kadastro duomenų nustatymo data: 2012-08-21

2.2.

Pastatas - Ūkinis pastatas
Unikalus daikto numeris: 7589-5000-3196
Daikto pagrindinė naudojimo paskirtis: Pagalbinio ūkio
Žymėjimas plane: 141m
Statybos pabaigos metai: 1961
Baigtumo procentas: 100 %
Sienos: Medis su karkasu
Aukštų skaičius: 1
Tūris: 23 kub. m
Užstatytas plotas: 11.00 kv. m
Kadastro duomenų nustatymo data: 1992-09-28

2.3.

Pastatas - Ūkinis pastatas
Unikalus daikto numeris: 7589-5000-3209
Daikto pagrindinė naudojimo paskirtis: Pagalbinio ūkio
Žymėjimas plane: 161m
Statybos pabaigos metai: 1961
Baigtumo procentas: 100 %
Sienos: Medis su karkasu
Aukštų skaičius: 1
Tūris: 18 kub. m
Užstatytas plotas: 8.00 kv. m
Kadastro duomenų nustatymo data: 1992-09-28

2.4.

Pastatas - Šiltnamis
Unikalus daikto numeris: 7589-5000-3210
Daikto pagrindinė naudojimo paskirtis: Pagalbinio ūkio
Žymėjimas plane: 171m
Statybos pabaigos metai: 1961
Baigtumo procentas: 100 %
Sienos: Medis
Aukštų skaičius: 1
Užstatytas plotas: 8.00 kv. m
Kadastro duomenų nustatymo data: 1992-09-28

2.5.

Priklausinys: Pastatas - Ūkinis pastatas
Priklausanti dalis: 1/1 priklauso butui Nr. 7589-5000-3018:0008 iš registro 97/39988
Unikalus daikto numeris: 7589-5000-3174
Daikto pagrindinė naudojimo paskirtis: Pagalbinio ūkio
Žymėjimas plane: 211b
Statybos pradžios metai: 1961
Statybos pabaigos metai: 1961
Baigtumo procentas: 100 %

Šildymas: **Nėra**
Vandentiekis: **Nėra**
Nuotekų šalinimas: **Nėra**
Sienos: **Blokeliai**
Aukštų skaičius: **1**
Tūris: **28 kub. m**
Užstatytas plotas: **11.00 kv. m**
Vidutinė rinkos vertė: **150 Eur**
Vidutinės rinkos vertės nustatymo būdas: **Masinis vertinimas**
Vidutinės rinkos vertės nustatymo data: **2013-06-04**
Kadastro duomenų nustatymo data: **1992-01-17**

2.6. Priklausinys: **Pastatas - Ūkinis pastatas**
Priklausanti dalis: **1/1 priklauso butui Nr. 7589-5000-3018:0006 iš registro 97/39984**
Unikalus daikto numeris: **7589-5000-3152**
Daikto pagrindinė naudojimo paskirtis: **Pagalbinio ūkio**
Žymėjimas plane: **311b**
Statybos pradžios metai: **1961**
Statybos pabaigos metai: **1961**
Baigtumo procentas: **100 %**
Šildymas: **Nėra**
Vandentiekis: **Nėra**
Nuotekų šalinimas: **Nėra**
Sienos: **Monolitinis betonas**
Aukštų skaičius: **1**
Tūris: **26 kub. m**
Užstatytas plotas: **10.00 kv. m**
Vidutinė rinkos vertė: **264 Eur**
Vidutinės rinkos vertės nustatymo būdas: **Masinis vertinimas**
Vidutinės rinkos vertės nustatymo data: **2009-01-23**
Kadastro duomenų nustatymo data: **1992-04-13**

2.7. Priklausinys: **Pastatas - Ūkinis pastatas**
Priklausanti dalis: **1/1 priklauso butui Nr. 7589-5000-3018:0007 iš registro 97/39985**
Unikalus daikto numeris: **7589-5000-3163**
Daikto pagrindinė naudojimo paskirtis: **Pagalbinio ūkio**
Žymėjimas plane: **411b**
Statybos pabaigos metai: **1961**
Baigtumo procentas: **100 %**
Sienos: **Blokeliai**
Aukštų skaičius: **1**
Tūris: **26 kub. m**
Užstatytas plotas: **10.00 kv. m**
Kadastro duomenų nustatymo data: **1992-04-13**

2.8. Priklausinys: **Pastatas - Ūkinis pastatas**
Priklausanti dalis: **1/1 priklauso butui Nr. 7589-5000-3018:0005 iš registro 97/39983**
Unikalus daikto numeris: **7589-5000-3130**
Daikto pagrindinė naudojimo paskirtis: **Pagalbinio ūkio**
Žymėjimas plane: **511b**
Statybos pabaigos metai: **1961**
Baigtumo procentas: **100 %**
Sienos: **Blokeliai**
Aukštų skaičius: **1**
Tūris: **26 kub. m**
Užstatytas plotas: **10.00 kv. m**
Kadastro duomenų nustatymo data: **1994-05-18**

2.9. Priklausinys: **Pastatas - Ūkinis pastatas**
Priklausanti dalis: **1/1 priklauso butui Nr. 7589-5000-3018:0002 iš registro 97/39980**
Unikalus daikto numeris: **7589-5000-3020**
Daikto pagrindinė naudojimo paskirtis: **Pagalbinio ūkio**
Žymėjimas plane: **611b**
Statybos pabaigos metai: **1961**
Baigtumo procentas: **100 %**
Šildymas: **Nėra**
Vandentiekis: **Nėra**
Nuotekų šalinimas: **Nėra**
Sienos: **Gelžbetonio blokai**
Aukštų skaičius: **1**
Tūris: **26 kub. m**
Užstatytas plotas: **10.00 kv. m**
Atkūrimo sąnaudos (statybos vertė): **812 Eur**
Fizinio nusidėvėjimo procentas: **45 %**
Atkuriamoji vertė: **446 Eur**
Vidutinė rinkos vertė: **264 Eur**
Vidutinės rinkos vertės nustatymo būdas: **Masinis vertinimas**
Vidutinės rinkos vertės nustatymo data: **2007-02-23**
Kadastro duomenų nustatymo data: **1998-07-23**

2.10. Priklausinys: **Pastatas - Sandėlis**
Priklausanti dalis: **1/1 priklauso butui Nr. 7589-5000-3018:0004 iš registro 97/39982**
Unikalus daikto numeris: **7589-5000-3041**
Daikto pagrindinė naudojimo paskirtis: **Pagalbinio ūkio**
Žymėjimas plane: **711b**
Statybos pabaigos metai: **1961**
Baigtumo procentas: **100 %**
Sienos: **Blokeliai**
Aukštų skaičius: **1**
Tūris: **26 kub. m**
Užstatytas plotas: **10.40 kv. m**
Atkūrimo sąnaudos (statybos vertė): **1949 Eur**
Fizinio nusidėvėjimo procentas: **46 %**
Atkuriamoji vertė: **1053 Eur**
Vidutinė rinkos vertė: **421 Eur**
Vidutinės rinkos vertės nustatymo data: **1999-07-19**
Kadastro duomenų nustatymo data: **1999-07-19**

2.11.

Priklausinys: **Pastatas - Ūkinis pastatas**
Priklausanti dalis: **1/1 priklauso butui Nr. 7589-5000-3018:0003 iš registro 97/39981**
Unikalus daikto numeris: **7589-5000-3085**
Daikto pagrindinė naudojimo paskirtis: **Pagalbinio ūkio**
Žymėjimas plane: **811b**
Statybos pradžios metai: **1961**
Statybos pabaigos metai: **1961**
Baigtumo procentas: **100 %**
Šildymas: **Nėra**
Vandentiekis: **Nėra**
Nuotekų šalinimas: **Nėra**
Sienos: **Gelžbetonio blokai**
Aukštų skaičius: **1**
Tūris: **26 kub. m**
Užstatytas plotas: **10.00 kv. m**
Atkūrimo sąnaudos (statybos vertė): **1703 Eur**
Fizinio nusidėvėjimo procentas: **52 %**
Atkuriamoji vertė: **817 Eur**
Vidutinė rinkos vertė: **295 Eur**
Vidutinės rinkos vertės nustatymo būdas: **Masinis vertinimas**
Vidutinės rinkos vertės nustatymo data: **2023-04-12**
Kadastro duomenų nustatymo data: **2001-02-15**

2.12.

Priklausinys: **Pastatas - Ūkinis pastatas**
Priklausanti dalis: **1/1 priklauso butui Nr. 7589-5000-3018:0001 iš registro 97/39979**
Unikalus daikto numeris: **7589-5000-3096**
Daikto pagrindinė naudojimo paskirtis: **Pagalbinio ūkio**
Žymėjimas plane: **911b**
Statybos pabaigos metai: **1961**
Baigtumo procentas: **100 %**
Šildymas: **Nėra**
Vandentiekis: **Nėra**
Nuotekų šalinimas: **Nėra**
Sienos: **Blokeliai**
Aukštų skaičius: **1**
Tūris: **30 kub. m**
Užstatytas plotas: **12.00 kv. m**
Vidutinė rinkos vertė: **227 Eur**
Vidutinės rinkos vertės nustatymo būdas: **Masinis vertinimas**
Vidutinės rinkos vertės nustatymo data: **2022-12-14**
Kadastro duomenų nustatymo data: **1992-09-28**

2.13.

Priklausinys: **Pastatas - Ūkinis pastatas**
Priklausanti dalis: **1/1 priklauso butui Nr. 7589-5000-3018:0008 iš registro 97/39986**
Unikalus daikto numeris: **7589-5000-3185**
Daikto pagrindinė naudojimo paskirtis: **Pagalbinio ūkio**
Žymėjimas plane: **1011m**
Statybos pradžios metai: **1961**
Statybos pabaigos metai: **1961**
Baigtumo procentas: **100 %**
Šildymas: **Nėra**
Vandentiekis: **Nėra**
Nuotekų šalinimas: **Nėra**
Sienos: **Medis su karkasu**
Aukštų skaičius: **1**
Tūris: **34 kub. m**
Užstatytas plotas: **16.00 kv. m**
Vidutinė rinkos vertė: **140 Eur**
Vidutinės rinkos vertės nustatymo būdas: **Masinis vertinimas**
Vidutinės rinkos vertės nustatymo data: **2013-06-04**
Kadastro duomenų nustatymo data: **1992-01-17**

2.14.

Priklausinys: **Pastatas - Ūkinis pastatas**
Priklausanti dalis: **1/1 priklauso butui Nr. 7589-5000-3018:0005 iš registro 97/39983**
Unikalus daikto numeris: **7589-5000-3141**
Daikto pagrindinė naudojimo paskirtis: **Pagalbinio ūkio**
Žymėjimas plane: **1111m**
Statybos pabaigos metai: **1961**
Baigtumo procentas: **100 %**
Sienos: **Medis su karkasu**
Aukštų skaičius: **1**
Tūris: **18 kub. m**
Užstatytas plotas: **8.00 kv. m**
Kadastro duomenų nustatymo data: **1994-05-18**

2.15.

Priklausinys: **Pastatas - Ūkinis pastatas**
Priklausanti dalis: **1/1 priklauso butui Nr. 7589-5000-3018:0002 iš registro 97/39980**
Unikalus daikto numeris: **7589-5000-3030**
Daikto pagrindinė naudojimo paskirtis: **Pagalbinio ūkio**
Žymėjimas plane: **1211m**
Statybos pabaigos metai: **1961**
Baigtumo procentas: **100 %**
Šildymas: **Nėra**
Vandentiekis: **Nėra**
Nuotekų šalinimas: **Nėra**
Sienos: **Medis su karkasu**
Aukštų skaičius: **1**
Tūris: **13 kub. m**
Užstatytas plotas: **6.00 kv. m**
Atkūrimo sąnaudos (statybos vertė): **89 Eur**
Fizinio nusidėvėjimo procentas: **70 %**
Atkuriamoji vertė: **27 Eur**
Vidutinė rinkos vertė: **84 Eur**
Vidutinės rinkos vertės nustatymo būdas: **Masinis vertinimas**
Vidutinės rinkos vertės nustatymo data: **2007-02-23**
Kadastro duomenų nustatymo data: **1992-09-28**

- 2.16. Priklausinys: **Pastatas - Sandėlis**
Priklausanti dalis: **1/1 priklauso butui Nr. 7589-5000-3018:0004 iš registro 97/39982**
Unikalus daikto numeris: **7589-5000-3052**
Daikto pagrindinė naudojimo paskirtis: **Pagalbinio ūkio**
Žymėjimas plane: **1311m**
Statybos pabaigos metai: **1961**
Baigtumo procentas: **100 %**
Sienos: **Medis su karkasu**
Aukštų skaičius: **1**
Tūris: **13 kub. m**
Užstatytas plotas: **6.30 kv. m**
Atkūrimo sąnaudos (statybos vertė): **417 Eur**
Fizinio nusidėvėjimo procentas: **70 %**
Atkuriamoji vertė: **125 Eur**
Vidutinė rinkos vertė: **50 Eur**
Vidutinės rinkos vertės nustatymo data: **1999-07-19**
Kadastro duomenų nustatymo data: **1999-07-19**
- 2.17. Priklausinys: **Pastatas - Ūkinis pastatas**
Priklausanti dalis: **1/1 priklauso butui Nr. 7589-5000-3018:0001 iš registro 97/39979**
Unikalus daikto numeris: **7589-5000-3109**
Daikto pagrindinė naudojimo paskirtis: **Pagalbinio ūkio**
Žymėjimas plane: **1511ž**
Statybos pabaigos metai: **1961**
Baigtumo procentas: **100 %**
Šildymas: **Nėra**
Vandentiekis: **Nėra**
Nuotekų šalinimas: **Nėra**
Sienos: **Medis su karkasu**
Aukštų skaičius: **1**
Tūris: **48 kub. m**
Užstatytas plotas: **11.00 kv. m**
Vidutinė rinkos vertė: **275 Eur**
Vidutinės rinkos vertės nustatymo būdas: **Masinis vertinimas**
Vidutinės rinkos vertės nustatymo data: **2022-12-14**
Kadastro duomenų nustatymo data: **1992-10-16**
- 2.18. Priklausinys: **Kiti inžineriniai statiniai - Šulinys**
Priklausanti dalis: **1/9 priklauso butui Nr. 7589-5000-3018:0001 iš registro 97/39979**
1/9 priklauso butui Nr. 7589-5000-3018:0002 iš registro 97/39980
1/9 priklauso butui Nr. 7589-5000-3018:0003 iš registro 97/39981
1/9 priklauso butui Nr. 7589-5000-3018:0004 iš registro 97/39982
1/9 priklauso butui Nr. 7589-5000-3018:0005 iš registro 97/39983
1/9 priklauso butui Nr. 7589-5000-3018:0006 iš registro 97/39984
1/9 priklauso butui Nr. 7589-5000-3018:0007 iš registro 97/39985
1/9 priklauso butui Nr. 7589-5000-3018:0008 iš registro 97/39986
1/9 priklauso butui Nr. 7589-5000-3018:0009 iš registro 97/39987
Unikalus daikto numeris: **7589-5000-3074**
Daikto pagrindinė naudojimo paskirtis: **Kiti inžineriniai statiniai**
Žymėjimas plane: **k**
Statybos pradžios metai: **1956**
Statybos pabaigos metai: **1956**
Baigtumo procentas: **100 %**
Atkūrimo sąnaudos (statybos vertė): **2610 Eur**
Fizinio nusidėvėjimo procentas: **75 %**
Atkuriamoji vertė: **653 Eur**
Atkūrimo sąnaudų (statybos vertės) ir atkuriamosios vertės
nustatymo data: **2023-05-29**
Vidutinė rinkos vertė: **59 Eur**
Vidutinės rinkos vertės nustatymo būdas: **Atkuriamoji vertė**
Vidutinės rinkos vertės nustatymo data: **2023-05-29**
Kadastro duomenų nustatymo data: **2001-02-15**
- 2.19. Priklausinys: **Kiti inžineriniai statiniai - Lauko tualetas**
Priklausanti dalis: **1/5 priklauso butui Nr. 7589-5000-3018:0001 iš registro 97/39979**
1/5 priklauso butui Nr. 7589-5000-3018:0002 iš registro 97/39980
1/5 priklauso butui Nr. 7589-5000-3018:0004 iš registro 97/39982
1/5 priklauso butui Nr. 7589-5000-3018:0005 iš registro 97/39983
1/5 priklauso butui Nr. 7589-5000-3018:0009 iš registro 97/39987
Unikalus daikto numeris: **7589-5000-3063**
Daikto pagrindinė naudojimo paskirtis: **Kiti inžineriniai statiniai**
Žymėjimas plane: **1v**
Statybos pabaigos metai: **1961**
Baigtumo procentas: **100 %**
Atkūrimo sąnaudos (statybos vertė): **191 Eur**
Fizinio nusidėvėjimo procentas: **75 %**
Atkuriamoji vertė: **48 Eur**
Atkūrimo sąnaudų (statybos vertės) ir atkuriamosios vertės
nustatymo data: **2023-05-29**
Vidutinė rinkos vertė: **4 Eur**
Vidutinės rinkos vertės nustatymo būdas: **Atkuriamoji vertė**
Vidutinės rinkos vertės nustatymo data: **2023-05-29**
Kadastro duomenų nustatymo data: **2001-02-15**
- 2.20. Priklausinys: **Kiti inžineriniai statiniai - Lauko tualetas**
Priklausanti dalis: **1/1 priklauso butui Nr. 7589-5000-3018:0008 iš registro 97/39986**
Unikalus daikto numeris: **7589-5000-3122**
Daikto pagrindinė naudojimo paskirtis: **Kiti inžineriniai statiniai (kiemo įrenginiai)**
Žymėjimas plane: **2v**
Statybos pradžios metai: **1961**
Statybos pabaigos metai: **1961**
Baigtumo procentas: **100 %**
Atkūrimo sąnaudos (statybos vertė): **134 Eur**
Fizinio nusidėvėjimo procentas: **70 %**
Atkuriamoji vertė: **40 Eur**
Atkūrimo sąnaudų (statybos vertės) ir atkuriamosios vertės
nustatymo data: **2013-06-04**

Vidutinė rinkos vertė: **3 Eur**
Vidutinės rinkos vertės nustatymo būdas: **Atkuriamoji vertė**
Vidutinės rinkos vertės nustatymo data: **2013-06-04**
Kadastro duomenų nustatymo data: **1992-01-17**

- 2.21. Priklausinys: **Kiti inžineriniai statiniai - Lauko tualetas**
Priklausanti dalis: **1/3 priklauso butui Nr. 7589-5000-3018:0003 iš registro 97/39981**
1/3 priklauso butui Nr. 7589-5000-3018:0006 iš registro 97/39984
1/3 priklauso butui Nr. 7589-5000-3018:0007 iš registro 97/39985
Unikalus daikto numeris: **7589-5000-3110**
Daikto pagrindinė naudojimo paskirtis: **Kiti inžineriniai statiniai**
Žymėjimas plane: **3v**
Statybos pabaigos metai: **1961**
Baigtumo procentas: **100 %**
Atkūrimo sąnaudos (statybos vertė): **645 Eur**
Fizinio nusidėvėjimo procentas: **75 %**
Atkuriamoji vertė: **161 Eur**
Atkūrimo sąnaudų (statybos vertės) ir atkuriamosios vertės
nustatymo data: **2023-04-05**
Vidutinė rinkos vertė: **15 Eur**
Vidutinės rinkos vertės nustatymo būdas: **Atkuriamoji vertė**
Vidutinės rinkos vertės nustatymo data: **2023-04-05**
Kadastro duomenų nustatymo data: **2001-02-15**

3. Daikto priklausiniai iš kito registro: įrašų nėra

4. Nuosavybė:

- 4.1. Nuosavybės teisė
Savininkas: **FIZINIS ASMUO**
Daiktas: **1/6 kitų statinių Nr. 7589-5000-3074, aprašytų p. 2.18.**
Įregistravimo pagrindas: **2023-04-17 Dovanojimo sutartis Nr. 4395**
2023-07-11 Pirkimo - pardavimo sutartis Nr. 7799
Įrašas galioja: **Nuo 2023-07-11**
- 4.2. Nuosavybės teisė
Savininkas: **FIZINIS ASMUO**
Daiktas: **1/5 kitų statinių Nr. 7589-5000-3063, aprašytų p. 2.19.**
Įregistravimo pagrindas: **2023-07-11 Pirkimo - pardavimo sutartis Nr. 7799**
Įrašas galioja: **Nuo 2023-07-11**
- 4.3. Nuosavybės teisė
Savininkas: **FIZINIS ASMUO**
Daiktas: **1/2 pastato Nr. 7589-5000-3085, aprašyto p. 2.11.**
1/6 kitų statinių Nr. 7589-5000-3110, aprašytų p. 2.21.
Įregistravimo pagrindas: **2023-04-17 Dovanojimo sutartis Nr. 4395**
Įrašas galioja: **Nuo 2023-04-17**
- 4.4. Nuosavybės teisė
Savininkas: **FIZINIS ASMUO**
Daiktas: **1/2 pastato Nr. 7589-5000-3085, aprašyto p. 2.11.**
1/18 kitų statinių Nr. 7589-5000-3074, aprašytų p. 2.18.
1/6 kitų statinių Nr. 7589-5000-3110, aprašytų p. 2.21.
Įregistravimo pagrindas: **2004-10-20 Perdavimo - priėmimo aktas Nr. 4870**
2004-10-20 Pirkimo - pardavimo sutartis Nr. 4868
Įrašas galioja: **Nuo 2023-04-17**
- 4.5. Nuosavybės teisė
Savininkas: **FIZINIS ASMUO**
Daiktas: **pastatas Nr. 7589-5000-3096, aprašytas p. 2.12.**
pastatas Nr. 7589-5000-3109, aprašytas p. 2.17.
1/5 kitų statinių Nr. 7589-5000-3063, aprašytų p. 2.19.
1/9 kitų statinių Nr. 7589-5000-3074, aprašytų p. 2.18.
Įregistravimo pagrindas: **2023-01-04 Pirkimo - pardavimo sutartis Nr. 53**
Įrašas galioja: **Nuo 2023-01-05**
- 4.6. Nuosavybės teisė
Savininkas: **FIZINIS ASMUO**
Daiktas: **pastatas Nr. 7589-5000-3174, aprašytas p. 2.5.**
pastatas Nr. 7589-5000-3185, aprašytas p. 2.13.
1/9 kitų statinių Nr. 7589-5000-3074, aprašytų p. 2.18.
kiti statiniai Nr. 7589-5000-3122, aprašyti p. 2.20.
Įregistravimo pagrindas: **2013-06-10 Dovanojimo sutartis Nr. 1-2894**
Įrašas galioja: **Nuo 2013-06-20**
- 4.7. Nuosavybės teisė
Savininkas: **FIZINIS ASMUO**
Daiktas: **pastatas Nr. 7589-5000-3152, aprašytas p. 2.6.**
1/9 kitų statinių Nr. 7589-5000-3074, aprašytų p. 2.18.
1/3 kitų statinių Nr. 7589-5000-3110, aprašytų p. 2.21.
Įregistravimo pagrindas: **2009-02-06 Paveldėjimo teisės pagal įstatymą liudijimas Nr. 404**
Įrašas galioja: **Nuo 2009-06-18**
- 4.8. Nuosavybės teisė
Savininkas: **LIETUVOS RESPUBLIKA, a.k. 111105555**
Daiktas: **pastatas Nr. 7589-5000-3196, aprašytas p. 2.2.**
pastatas Nr. 7589-5000-3209, aprašytas p. 2.3.
pastatas Nr. 7589-5000-3210, aprašytas p. 2.4.
Įregistravimo pagrindas: **1992-11-11 Savivaldybės tarybos sprendimas**
Įrašas galioja: **Nuo 1999-03-05**

5. Valstybės ir savivaldybių žemės patikėjimo teisė: įrašų nėra

6. Kitos daiktinės teisės:

- 6.1. Turto patikėjimo teisė
Patikėtinis: **SKUODO RAJONO SAVIVALDYBĖ, a.k. 111104649**
Daiktas: **pastatas Nr. 7589-5000-3196, aprašytas p. 2.2.**
pastatas Nr. 7589-5000-3209, aprašytas p. 2.3.
pastatas Nr. 7589-5000-3210, aprašytas p. 2.4.

[registravimo pagrindas: 1992-11-11 Savivaldybės tarybos sprendimas
[rašas galioja: Nuo 1999-03-05

7. Juridiniai faktai:

- 7.1. **Asmeninė nuosavybė**
Daiktas: 1/6 kitų statinių Nr. 7589-5000-3074, aprašytų p. 2.18., 4.1.
[registravimo pagrindas: 2023-04-17 Dovanojimo sutartis Nr. 4395
2023-07-11 Pirkimo - pardavimo sutartis Nr. 7799
[rašas galioja: Nuo 2023-07-11
- 7.2. **Asmeninė nuosavybė**
Daiktas: 1/5 kitų statinių Nr. 7589-5000-3063, aprašytų p. 2.19., 4.2.
[registravimo pagrindas: 2023-07-11 Pirkimo - pardavimo sutartis Nr. 7799
[rašas galioja: Nuo 2023-07-11
- 7.3. **Asmeninė nuosavybė**
Daiktas: 1/2 pastato Nr. 7589-5000-3085, aprašyto p. 2.11., 4.3.
1/6 kitų statinių Nr. 7589-5000-3110, aprašytų p. 2.21., 4.3.
[registravimo pagrindas: 2023-04-17 Dovanojimo sutartis Nr. 4395
[rašas galioja: Nuo 2023-04-17
- 7.4. **Asmeninė nuosavybė**
Daiktas: pastatas Nr. 7589-5000-3096, aprašytas p. 2.12.
pastatas Nr. 7589-5000-3109, aprašytas p. 2.17.
1/5 kitų statinių Nr. 7589-5000-3063, aprašytų p. 2.19., 4.5.
1/9 kitų statinių Nr. 7589-5000-3074, aprašytų p. 2.18., 4.5.
[registravimo pagrindas: 2023-01-04 Pirkimo - pardavimo sutartis Nr. 53
[rašas galioja: Nuo 2023-01-05
- 7.5. **Nustatytas turto administravimas**
Turto administratorius: Uždaroji akcinė bendrovė "Skuodo šiluma", a.k. 273889830
Daiktas: pastatas Nr. 7589-5000-3018, aprašytas p. 2.1.
[registravimo pagrindas: 2021-12-23 Savivaldybės administracijos direktoriaus įsakymas Nr. A1-930
[rašas galioja: Nuo 2022-01-17
Terminas: Nuo 2021-12-23 iki 2026-12-22
- 7.6. **Asmeninė nuosavybė**
Daiktas: pastatas Nr. 7589-5000-3174, aprašytas p. 2.5.
pastatas Nr. 7589-5000-3185, aprašytas p. 2.13.
1/9 kitų statinių Nr. 7589-5000-3074, aprašytų p. 2.18., 4.6.
kiti statiniai Nr. 7589-5000-3122, aprašyti p. 2.20.
[registravimo pagrindas: 2013-06-10 Dovanojimo sutartis Nr. 1-2894
[rašas galioja: Nuo 2013-06-20

8. Žymos: įrašų nėra

9. Teritorijos, kuriose taikomos SŽNS, įrašytos į NTK kadastro duomenų byloje įrašytų duomenų pagrindu: įrašų nėra

10. Daikto registravimas ir kadastro žymos:

- 10.1. **Kadastro duomenų tikslinimas (daikto registravimas)**
Daiktas: pastatas Nr. 7589-5000-3018, aprašytas p. 2.1.
[registravimo pagrindas: 2012-08-21 Nekilnojamojo daikto kadastro duomenų byla
2012-09-03 Deklaracija apie statybos užbaigimą / paskirties pakeitimą Nr. 1
[rašas galioja: Nuo 2012-09-17
- 10.2. **Kadastrinius matavimus atliko (kadastro žyma)**
Valstybės įmonės Registrų centro Telšių filialas, a.k. 180101069
Daiktas: pastatas Nr. 7589-5000-3018, aprašytas p. 2.1.
[registravimo pagrindas: 2008-07-11 Kvalifikacijos pažymėjimas Nr. 2M-M-431
2012-08-21 Nekilnojamojo daikto kadastro duomenų byla
[rašas galioja: Nuo 2012-09-17

11. Duomenys apie įregistruotas teritorijas, kuriose taikomos specialiosios žemės naudojimo sąlygos: įrašų nėra

12. Registro pastabos ir nuorodos: įrašų nėra

13. Kita informacija:

Žemės sklypo, kuriame yra statiniai, kadastrinis Nr.: 7550/0004:425
Archyvinės bylos Nr.: 27031/118

14. Informacija apie duomenų sandoriui tikslinimą: įrašų nėra



Valstybės mokesčių Turto bankas
GAUTA
2023-09-28
Reg. Nr. SK3-23916

KLAIPĖDOS ERNESTO GALVANAUSKO PROFESINIO MOKYMO CENTRAS

Viešoji įstaiga, Taikos pr. 67, LT-94112 Klaipėda, Tel.(8 46) 340132, el. p. info@klaipedosgpmc.lt
Duomenys kaupiami ir saugomi Juridinių asmenų registre, kodas 140199874
PVM mokėtojo kodas LT401998716

VĮ Turto bankui

2023-09-27 Nr. S-1154

DĖL VALSTYBEI NUOSAVYBĖS TEISĖ PRIKLAUSANČIO TURTO PERDAVIMO

Klaipėdos Ernesto Galvanausko profesinio mokymo centras (toliau – Centras), vadovaujantis Lietuvos Respublikos valstybės ir savivaldybių turto valdymo, naudojimo ir disponavimo juo įstatymo 26 straipsnio 1 dalies 1 ir 2 punktais, 2 ir 4 dalimis, 27 straipsnio 2 dalimi, Valstybės nekilnojamojo turto įsigijimo tvarkos aprašu, patvirtintu Lietuvos Respublikos Vyriausybės 2015 m. vasario 11 d. nutarimu Nr. 148 „Dėl Valstybės nekilnojamojo turto centralizuoto valdymo įgyvendinimo, teikia pasiūlymą dėl valstybei nuosavybės teise priklausančio ir šiuo metu Centro naudojamo valstybės funkcijoms įgyvendinti nekilnojamojo turto: inžinerinių tinklų – gręžinio (unikalus Nr. 4400-0080-7776, aukštis 227 m), inžinerinių tinklų – gręžinio (unikalus Nr. 4400-0080-7804, aukštis 80 m) Kretingos r. sav., Kretingos sen., Kretingosodžio k., įtraukti į pripažinto nereikalingu ir netinkamu (negalimu) naudoti dėl fizinio ir funkcinio (technologinio) nusidėvėjimo valstybės nekilnojamojo turto, kurį siūloma perduoti centralizuotai valdomo valstybės turto valdytoji valdyti, naudoti ir disponuoti juo patikėjimo teise, siekiant jį nurašyti, išardyti ir likviduoti (nugriauti), sąrašą.

PRIDEDAMA:

1. Nekilnojamojo turto sąrašas, 1 lapas.
2. Nekilnojamojo turto duomenų bazės išrašas 2023-09-07, 12 lapų.
3. Gręžinio 4400-0080-7776 pasas, 9 lapai.
4. Inžinerinių statinių ir jų dalių kadastro duomenys, 2 lapai.
5. Valstybinės saugomų teritorijų tarnybos prie Aplinkos ministerijos išvada, 1 lapas.
6. Kultūros paveldo departamento prie Kultūros ministerijos išvada, 1 lapas.
7. Lietuvos Respublikos švietimo, mokslo ir sporto ministerijos pritarimas, 1 lapas.

Direktorė

Dalia Martišauskienė

Fernandas Narkus, 8 600 36005, el. p. fernandas.narkus@klaipedosgpmc.lt
Vytautas Dimgaila, 8 675 47227, el. p. vytautas.dimgaila@klaipedosgpmc.lt

NEKILNOJAMOJO TURTO SĄRAŠAS

Eil. Nr.	Pavadinimas ir adresas	Unikalus Nr.	Bendras plotas, kv. m	Perduodamas plotas, kv. m	Likutinė vertė 2022-12-31
1.	Inžineriniai tinklai – Gręžinys (gręžinys (4i) aukštis m = 227) Kretingos r. sav., Kretingos sen., Kretingsodžio k.	4400-0080-7776	-	-	0,00
2.	Inžineriniai tinklai – Gręžinys (gręžinys (5i) aukštis m = 80) Kretingos r. sav., Kretingos sen., Kretingsodžio k.	4400-0080-7804	-	-	0,00
Iš viso:					0,00

NEKILNOJAMOJO TURTO REGISTRO DUOMENŲ BAZĖS IŠRAŠAS

2023-09-07 14:34:16

1. Nekilnojamojo turto registre įregistruotas turtas:

Registro Nr.: 50/120028

Registro tipas: Statiniai

Sudarymo data: 1995-03-20

Kretingos r. sav., Kretingos sen., Kretingsodžio k.

2. Nekilnojamieji daiktai:

2.1.

Pastatas - Bendrabutis

Adresas: Kretingos r. sav., Kretingos sen., Kretingsodžio k., Sodžiaus g.
1E

Unikalus daikto numeris: 5697-1010-4011

Daikto pagrindinė naudojimo paskirtis: Gyvenamoji (įvairioms socialinėms grupėms)

Žymėjimas plane: 2N4p

Statybos pabaigos metai: 1974

Baigtumo procentas: 100 %

Šildymas: Centrinis šildymas iš centralizuotų sistemų

Vandentiekis: Komunalinis vandentiekis

Nuotekų šalinimas: Komunalinis nuotekų šalinimas

Sienos: Plytos

Stogo danga: Ruberoidas

Aukštų skaičius: 4

Bendras plotas: 2394.95 kv. m

Naudingas plotas: 2101.85 kv. m

Gyvenamasis plotas: 1287.49 kv. m

Rūšių (pusrūšių) plotas: 183.19 kv. m

Tūris: 8205 kub. m

Užstatytas plotas: 696.00 kv. m

Gyvenamosios paskirties patalpų skaičius: 12

Kambarių skaičius: 96

Atkūrimo sąnaudos (statybos vertė): 570406 Eur

Fizinio nusidėvėjimo procentas: 42 %

Atkuriamoji vertė: 330836 Eur

Vidutinė rinkos vertė: 66167 Eur

Vidutinės rinkos vertės nustatymo data: 2000-07-15

Kadastro duomenų nustatymo data: 2000-07-15

2.2.

Pastatas - Bendrabutis

Adresas: Kretingos r. sav., Kretingos sen., Kretingsodžio k., Sodžiaus g.
1F

Unikalus daikto numeris: 5697-1010-4033

Daikto pagrindinė naudojimo paskirtis: Gyvenamoji (įvairioms socialinėms grupėms)

Žymėjimas plane: 3N5p

Statybos pabaigos metai: 1972

Baigtumo procentas: 100 %

Šildymas: Centrinis šildymas iš centralizuotų sistemų

Vandentiekis: Vietinis vandentiekis

Nuotekų šalinimas: Vietinis nuotekų šalinimas

Sienos: Plytos

Stogo danga: Ruberoidas

Aukštų skaičius: 5

Bendras plotas: 3554.05 kv. m

Naudingas plotas: 3252.39 kv. m

Gyvenamasis plotas: 1993.29 kv. m

Rūšių (pusrūšių) plotas: 301.66 kv. m

Tūris: 14006 kub. m

Užstatytas plotas: 905.20 kv. m

Kambarių skaičius: 120

Atkūrimo sąnaudos (statybos vertė): 657671 Eur

Fizinio nusidėvėjimo procentas: 24 %

Atkuriamoji vertė: 499830 Eur

Vidutinė rinkos vertė: 74975 Eur

Vidutinės rinkos vertės nustatymo data: 1995-03-20
Kadastro duomenų nustatymo data: 1995-03-20
Pastato (jo dalies) energinio naudingumo klasė: E
Skaičiuojamosios šiluminės energijos sąnaudos pastatui (jo daliai) šildyti: 351.52 kWh/m2/m.

- 2.3. Pastatas - Mokykla
Adresas: Kretingos r. sav., Kretingos sen., Kretingsodžio k., Sodžiaus g. 1C
Unikalus daikto numeris: 5697-1010-4022
Daikto pagrindinė naudojimo paskirtis: Mokslo
Žymėjimas plane: 1C4p
Statybos pabaigos metai: 1972
Baigtumo procentas: 100 %
Šildymas: Centrinis šildymas iš centralizuotų sistemų
Vandentiekis: Vietinis vandentiekis
Nuotekų šalinimas: Vietinis nuotekų šalinimas
Sienos: Plytos
Stogo danga: Ruberoidas
Aukštų skaičius: 4
Bendras plotas: 4428.44 kv. m
Pagrindinis plotas: 2677.26 kv. m
Tūris: 20607 kub. m
Užstatytas plotas: 2037.60 kv. m
Atkūrimo sąnaudos (statybos vertė): 921811 Eur
Fizinio nusidėvėjimo procentas: 24 %
Atkuriamoji vertė: 701897 Eur
Vidutinė rinkos vertė: 105285 Eur
Vidutinės rinkos vertės nustatymo data: 1995-03-20
Kadastro duomenų nustatymo data: 1995-03-20
Pastato (jo dalies) energinio naudingumo klasė: F
Skaičiuojamosios šiluminės energijos sąnaudos pastatui (jo daliai) šildyti: 309.31 kWh/m2/m.

- 2.4. Pastatas - Valgykla
Adresas: Kretingos r. sav., Kretingos sen., Kretingsodžio k., Sodžiaus g. 1I
Unikalus daikto numeris: 5697-1010-4044
Daikto pagrindinė naudojimo paskirtis: Maitinimo
Žymėjimas plane: 4M2p
Statybos pabaigos metai: 1972
Baigtumo procentas: 100 %
Šildymas: Centrinis šildymas iš centralizuotų sistemų
Vandentiekis: Vietinis vandentiekis
Nuotekų šalinimas: Vietinis nuotekų šalinimas
Sienos: Plytos
Stogo danga: Ruberoidas
Aukštų skaičius: 2
Bendras plotas: 1399.17 kv. m
Pagrindinis plotas: 660.00 kv. m
Tūris: 5129 kub. m
Užstatytas plotas: 734.00 kv. m
Atkūrimo sąnaudos (statybos vertė): 275070 Eur
Fizinio nusidėvėjimo procentas: 24 %
Atkuriamoji vertė: 209053 Eur
Vidutinė rinkos vertė: 31358 Eur
Vidutinės rinkos vertės nustatymo data: 1995-03-20
Kadastro duomenų nustatymo data: 1995-03-20
Pastato (jo dalies) energinio naudingumo klasė: F
Skaičiuojamosios šiluminės energijos sąnaudos pastatui (jo daliai) šildyti: 431.53 kWh/m2/m.

- 2.5. Pastatas - Katilinė
Adresas: Kretingos r. sav., Kretingos sen., Kretingsodžio k., Sodžiaus g. 1K
Unikalus daikto numeris: 5697-1010-4055
Daikto pagrindinė naudojimo paskirtis: Kita
Žymėjimas plane: 5H1p
Statybos pabaigos metai: 1972
Baigtumo procentas: 100 %

- Šildymas: Grupinė katilinė
 Vandentiekis: Vietinis vandentiekis
 Nuotekų šalinimas: Vietinis nuotekų šalinimas
 Sienos: Plytų mūras
 Stogo danga: Ruloninė danga
 Aukštų skaičius: 1
 Bendras plotas: 1418.22 kv. m
 Pagrindinis plotas: 948.40 kv. m
 Tūris: 5639 kub. m
 Užstatytas plotas: 1592.80 kv. m
 Atkūrimo sąnaudos (statybos vertė): 173389 Eur
 Fizinio nusidėvėjimo procentas: 24 %
 Atkuriamoji vertė: 131775 Eur
 Vidutinė rinkos vertė: 19766 Eur
 Vidutinės rinkos vertės nustatymo data: 1995-03-20
 Kadastro duomenų nustatymo data: 1995-03-20
- 2.6. Pastatas - Dirbtuvės
- Adresas: Kretingos r. sav., Kretingos sen., Kretingsodžio k., Sodžiaus g. 1J
 Unikalus daikto numeris: 5697-1010-4066
 Daikto pagrindinė naudojimo paskirtis: Gamybės, pramonės
 Žymėjimas plane: 6P1p
 Statybos pabaigos metai: 1973
 Baigtumo procentas: 100 %
 Šildymas: Grupinė katilinė
 Vandentiekis: Vietinis vandentiekis
 Nuotekų šalinimas: Vietinis nuotekų šalinimas
 Sienos: Plytų mūras
 Stogo danga: Ruloninė danga
 Aukštų skaičius: 1
 Bendras plotas: 2290.57 kv. m
 Pagrindinis plotas: 1875.00 kv. m
 Tūris: 12664 kub. m
 Užstatytas plotas: 2288.70 kv. m
 Atkūrimo sąnaudos (statybos vertė): 679175 Eur
 Fizinio nusidėvėjimo procentas: 24 %
 Atkuriamoji vertė: 516173 Eur
 Vidutinė rinkos vertė: 77426 Eur
 Vidutinės rinkos vertės nustatymo data: 1995-03-20
 Kadastro duomenų nustatymo data: 1995-03-20
 Pastato (jo dalies) energinio naudingumo klasė: G
 Skaičiuojamosios šiluminės energijos sąnaudos pastatui (jo daliai) šildyti: 434.04 kWh/m2/m.
- 2.7. Pastatas - Garažas
- Adresas: Kretingos r. sav., Kretingos sen., Kretingsodžio k., Sodžiaus g. 1U
 Unikalus daikto numeris: 5697-1010-4077
 Daikto pagrindinė naudojimo paskirtis: Garažų
 Žymėjimas plane: 7G1p
 Statybos pabaigos metai: 1973
 Baigtumo procentas: 100 %
 Šildymas: Nėra
 Sienos: Plytos
 Stogo danga: Ruberoidas
 Aukštų skaičius: 1
 Bendras plotas: 1007.35 kv. m
 Pagrindinis plotas: 1007.35 kv. m
 Tūris: 5187 kub. m
 Užstatytas plotas: 1152.60 kv. m
 Atkūrimo sąnaudos (statybos vertė): 165672 Eur
 Fizinio nusidėvėjimo procentas: 22 %
 Atkuriamoji vertė: 129224 Eur
 Vidutinė rinkos vertė: 19384 Eur
 Vidutinės rinkos vertės nustatymo data: 1995-03-20
 Kadastro duomenų nustatymo data: 1995-03-20
- 2.8. Pastatas - Naftos bazė
- Adresas: Kretingos r. sav., Kretingos sen., Kretingsodžio k., Sodžiaus g. 1S
 Unikalus daikto numeris: 5697-1010-4099

Daikto pagrindinė naudojimo paskirtis: Kita
Žymėjimas plane: 9H1p
Statybos pabaigos metai: 1973
Baigtumo procentas: 100 %
Šildymas: Grupinė katilinė
Vandentiekis: Vietinis vandentiekis
Nuotekų šalinimas: Vietinis nuotekų šalinimas
Sienos: Plytų mūras
Stogo danga: Ruloninė danga
Aukštų skaičius: 1
Bendras plotas: 77.23 kv. m
Pagrindinis plotas: 67.32 kv. m
Tūris: 322 kub. m
Užstatytas plotas: 100.80 kv. m
Atkūrimo sąnaudos (statybos vertė): 8915 Eur
Fizinio nusidėvėjimo procentas: 23 %
Atkuriamoji vertė: 6864 Eur
Vidutinė rinkos vertė: 1030 Eur
Vidutinės rinkos vertės nustatymo data: 1995-03-20
Kadastro duomenų nustatymo data: 1995-03-20

2.9.

Pastatas - Laboratorija
Adresas: Kretingos r. sav., Kretingos sen., Kretingsodžio k., Sodžiaus g.
1L
Unikalus daikto numeris: 5697-1010-4100
Daikto pagrindinė naudojimo paskirtis: Kita
Žymėjimas plane: 10H1p
Statybos pabaigos metai: 1985
Baigtumo procentas: 100 %
Šildymas: Nešildomas
Sienos: Plytų mūras
Stogo danga: Asbestcementis
Aukštų skaičius: 1
Bendras plotas: 185.92 kv. m
Pagrindinis plotas: 110.24 kv. m
Tūris: 573 kub. m
Užstatytas plotas: 229.10 kv. m
Atkūrimo sąnaudos (statybos vertė): 35374 Eur
Fizinio nusidėvėjimo procentas: 9 %
Atkuriamoji vertė: 32190 Eur
Vidutinė rinkos vertė: 4829 Eur
Vidutinės rinkos vertės nustatymo data: 1995-03-20
Kadastro duomenų nustatymo data: 1995-03-20

2.10.

Pastatas - Garažas
Adresas: Kretingos r. sav., Kretingos sen., Kretingsodžio k., Sodžiaus g.
1T
Unikalus daikto numeris: 5697-1010-4088
Daikto pagrindinė naudojimo paskirtis: Garažų
Žymėjimas plane: 8G1/p
Statybos pabaigos metai: 1973
Papr. remonto pradžios metai: 2023
Papr. remonto pabaigos metai: 2023
Statinio kategorija: Neypatingasis
Baigtumo procentas: 100 %
Šildymas: Nėra
Vandentiekis: Nėra
Nuotekų šalinimas: Nėra
Dujos: Nėra
Sienos: Plytos
Stogo danga: Bitumas
Aukštų skaičius: 1
Bendras plotas: 1046.18 kv. m
Pagrindinis plotas: 1046.18 kv. m
Tūris: 5591 kub. m
Užstatytas plotas: 1169.00 kv. m
Koordinatė X: 6199558
Koordinatė Y: 326142
Atkūrimo sąnaudos (statybos vertė): 646000 Eur
Fizinio nusidėvėjimo procentas: 60 %
Atkuriamoji vertė: 258000 Eur
Atkūrimo sąnaudų (statybos vertės) ir atkuriamosios vertės nustatymo data: 2023-08-22

Vidutinė rinkos vertė: 38700 Eur
Vidutinės rinkos vertės nustatymo būdas: Masinis vertinimas
Vidutinės rinkos vertės nustatymo data: 2023-08-22
Kadastro duomenų nustatymo data: 2023-08-22

- 2.11. **Pastatas - Daržovių saugykla**
Adresas: Kretingos r. sav., Kretingos sen., Kretingsodžio k., Sodžiaus g. 1R
Unikalus daikto numeris: 5697-1010-4122
Daikto pagrindinė naudojimo paskirtis: Pagalbinio ūkio
Žymėjimas plane: 1111p
Statybos pabaigos metai: 1986
Baigtumo procentas: 100 %
Šildymas: Nešildomas
Sienos: Plytų mūras
Aukštų skaičius: 1
Tūris: 190 kub. m
Užstatytas plotas: 76.00 kv. m
Atkūrimo sąnaudos (statybos vertė): 5253 Eur
Fizinio nusidėvėjimo procentas: 9 %
Atkuriamoji vertė: 4781 Eur
Vidutinė rinkos vertė: 717 Eur
Vidutinės rinkos vertės nustatymo data: 1995-03-20
Kadastro duomenų nustatymo data: 1995-03-20
- 2.12. **Pastatas - Šiltnamis**
Adresas: Kretingos r. sav., Kretingos sen., Kretingsodžio k., Sodžiaus g. 1P
Unikalus daikto numeris: 5697-1010-4133
Daikto pagrindinė naudojimo paskirtis: Pagalbinio ūkio
Žymėjimas plane: 1211ž
Statybos pabaigos metai: 1985
Baigtumo procentas: 100 %
Šildymas: Nėra
Sienos: Stiklas su karkasu
Aukštų skaičius: 1
Tūris: 0 kub. m
Užstatytas plotas: 124.90 kv. m
Atkūrimo sąnaudos (statybos vertė): 10569 Eur
Fizinio nusidėvėjimo procentas: 10 %
Atkuriamoji vertė: 9512 Eur
Vidutinė rinkos vertė: 1427 Eur
Vidutinės rinkos vertės nustatymo data: 1995-03-20
Kadastro duomenų nustatymo data: 1995-03-20
- 2.13. **Pastatas - Šiltnamis**
Adresas: Kretingos r. sav., Kretingos sen., Kretingsodžio k., Sodžiaus g. 1O
Unikalus daikto numeris: 5697-1010-4144
Daikto pagrindinė naudojimo paskirtis: Pagalbinio ūkio
Žymėjimas plane: 1311ž
Statybos pabaigos metai: 1985
Baigtumo procentas: 100 %
Šildymas: Nėra
Sienos: Stiklas su karkasu
Aukštų skaičius: 1
Tūris: 0 kub. m
Užstatytas plotas: 124.90 kv. m
Atkūrimo sąnaudos (statybos vertė): 10569 Eur
Fizinio nusidėvėjimo procentas: 10 %
Atkuriamoji vertė: 9512 Eur
Vidutinė rinkos vertė: 1427 Eur
Vidutinės rinkos vertės nustatymo data: 1995-03-20
Kadastro duomenų nustatymo data: 1995-03-20
- 2.14. **Pastatas - Šiltnamis**
Adresas: Kretingos r. sav., Kretingos sen., Kretingsodžio k., Sodžiaus g. 1N
Unikalus daikto numeris: 5697-1010-4155
Daikto pagrindinė naudojimo paskirtis: Pagalbinio ūkio
Žymėjimas plane: 1411ž
Statybos pabaigos metai: 1985
Baigtumo procentas: 100 %
Šildymas: Nėra

Sienos: Stiklas su karkasu
Aukštų skaičius: 1
Tūris: 0 kub. m
Užstatytas plotas: 124.90 kv. m
Atkūrimo sąnaudos (statybos vertė): 10569 Eur
Fizinio nusidėvėjimo procentas: 10 %
Atkuriamoji vertė: 9512 Eur
Vidutinė rinkos vertė: 1427 Eur
Vidutinės rinkos vertės nustatymo data: 1995-03-20
Kadastro duomenų nustatymo data: 1995-03-20

- 2.15. Pastatas - Šiltnamiai
Adresas: Kretingos r. sav., Kretingos sen., Kretingsodžio k., Sodžiaus g. 1M
Unikalus daikto numeris: 5697-1010-4166
Daikto pagrindinė naudojimo paskirtis: Pagalbinio ūkio
Žymėjimas plane: 1611ž
Statybos pabaigos metai: 1994
Baigtumo procentas: 100 %
Šildymas: Neapibrežtas
Sienos: Medis
Aukštų skaičius: 1
Tūris: 0 kub. m
Užstatytas plotas: 124.90 kv. m
Atkūrimo sąnaudos (statybos vertė): 10569 Eur
Atkuriamoji vertė: 10569 Eur
Vidutinė rinkos vertė: 1585 Eur
Vidutinės rinkos vertės nustatymo data: 1995-03-20
Kadastro duomenų nustatymo data: 1995-03-20
- 2.16. Inžineriniai tinklai - Vandentiekio tinklų vamzdynas
Kretingos r. sav., Kretingos sen., Kretingsodžio k.
Aprašymas / pastabos: Vandentiekio tinklų vamzdynas (1i1) Ilgis m= 752.9 Vandentiekio tinklų vamzdynas (1i2) Ilgis m= 154.9
Unikalus daikto numeris: 4400-0080-7710
Daikto pagrindinė naudojimo paskirtis: Vandentiekio tinklų
Žymėjimas plane: 1i
Statybos pradžios metai: 1973
Statybos pabaigos metai: 1973
Baigtumo procentas: 100 %
Atkūrimo sąnaudos (statybos vertė): 33596 Eur
Fizinio nusidėvėjimo procentas: 75 %
Atkuriamoji vertė: 8370 Eur
Vidutinė rinkos vertė: 8370 Eur
Vidutinės rinkos vertės nustatymo data: 2003-09-04
Kadastro duomenų nustatymo data: 2003-09-04
- 2.17. Inžineriniai tinklai - Fekalinės kanalizacijos tinklų vamzdynas
Kretingos r. sav., Kretingos sen., Kretingsodžio k.
Aprašymas / pastabos: Fekalinės kanalizac tinklų vamzdynas (2i1) Ilgis m= 495.2
Fekalinės kanalizac tinklų vamzdynas (2i2) Ilgis m= 675
Fekalinės kanalizac tinklų vamzdynas (2i3) Ilgis m= 67.8
Fekalinės kanalizac tinklų vamzdynas (2i4) Ilgis m= 92.8
Unikalus daikto numeris: 4400-0080-7721
Daikto pagrindinė naudojimo paskirtis: Nuotekų šalinimo tinklų
Žymėjimas plane: 2i
Statybos pradžios metai: 1973
Statybos pabaigos metai: 1973
Baigtumo procentas: 100 %
Atkūrimo sąnaudos (statybos vertė): 63716 Eur
Fizinio nusidėvėjimo procentas: 75 %
Atkuriamoji vertė: 15987 Eur
Vidutinė rinkos vertė: 15987 Eur
Vidutinės rinkos vertės nustatymo data: 2003-09-04
Kadastro duomenų nustatymo data: 2003-09-04
- 2.18. Inžineriniai tinklai - Lietaus kanalizacijos tinklų vamzdynas
Kretingos r. sav., Kretingos sen., Kretingsodžio k.
Aprašymas / pastabos: Lietaus kanalizac tinklų vamzdynas (3i1) Ilgis m= 22.5 Lietaus kanalizac tinklų vamzdynas (3i2) Ilgis m= 15.5 Lietaus kanalizac tinklų vamzdynas (3i3) Ilgis m= 341.7 Lietaus kanalizac tinklų vamzdynas (3i4) Ilgis m= 46.7
Unikalus daikto numeris: 4400-0080-7743
Daikto pagrindinė naudojimo paskirtis: Nuotekų šalinimo tinklų

- Žymėjimas plane: 3i
 Statybos pradžios metai: 1973
 Statybos pabaigos metai: 1973
 Baigtumo procentas: 100 %
 Atkūrimo sąnaudos (statybos vertė): 14191 Eur
 Fizinio nusidėvėjimo procentas: 75 %
 Atkuriamoji vertė: 3562 Eur
 Vidutinė rinkos vertė: 3562 Eur
 Vidutinės rinkos vertės nustatymo data: 2003-09-04
 Kadastro duomenų nustatymo data: 2003-09-04
- 2.19. Inžineriniai tinklai - Grėžinys
 Kretingos r. sav., Kretingos sen., Kretingsodžio k.
 Aprašymas / pastabos: Grėžinys (4i) Aukštis m= 227
 Unikalus daikto numeris: 4400-0080-7776
 Daikto pagrindinė naudojimo paskirtis: Vandentiekio tinklų
 Žymėjimas plane: 4i
 Statybos pradžios metai: 1973
 Statybos pabaigos metai: 1973
 Baigtumo procentas: 100 %
 Atkūrimo sąnaudos (statybos vertė): 44891 Eur
 Fizinio nusidėvėjimo procentas: 75 %
 Atkuriamoji vertė: 11237 Eur
 Vidutinė rinkos vertė: 11237 Eur
 Vidutinės rinkos vertės nustatymo data: 2003-09-04
 Kadastro duomenų nustatymo data: 2003-09-04
- 2.20. Inžineriniai tinklai - Grėžinys
 Kretingos r. sav., Kretingos sen., Kretingsodžio k.
 Aprašymas / pastabos: Grėžinys (5i) Aukštis m= 80
 Unikalus daikto numeris: 4400-0080-7804
 Daikto pagrindinė naudojimo paskirtis: Vandentiekio tinklų
 Žymėjimas plane: 5i
 Statybos pradžios metai: 1973
 Statybos pabaigos metai: 1973
 Baigtumo procentas: 100 %
 Atkūrimo sąnaudos (statybos vertė): 15842 Eur
 Fizinio nusidėvėjimo procentas: 75 %
 Atkuriamoji vertė: 3968 Eur
 Vidutinė rinkos vertė: 3968 Eur
 Vidutinės rinkos vertės nustatymo data: 2003-09-04
 Kadastro duomenų nustatymo data: 2003-09-04
- 2.21. Inžineriniai tinklai - Šilumos tinklų vamzdynas
 Kretingos r. sav., Kretingos sen., Kretingsodžio k.
 Aprašymas / pastabos: Šilumos tinklų vamzdynas (6i1) Ilgis m= 120.5 Šilumos tinklų
 vamzdynas (6i2) Ilgis m= 66 Šilumos tinklų vamzdynas (6i3) Ilgis
 m= 31 Šilumos tinklų vamzdynas (6i4) Ilgis m= 97 Šilumos tinklų
 vamzdynas (6i5) Ilgis m= 65 Šilumos tinklų vamzdynas (6i6) Ilgis
 m= 73
 Unikalus daikto numeris: 4400-0080-7843
 Daikto pagrindinė naudojimo paskirtis: Šilumos tinklų
 Žymėjimas plane: 6i
 Statybos pradžios metai: 1973
 Statybos pabaigos metai: 1973
 Baigtumo procentas: 100 %
 Atkūrimo sąnaudos (statybos vertė): 255155 Eur
 Fizinio nusidėvėjimo procentas: 75 %
 Atkuriamoji vertė: 63716 Eur
 Vidutinė rinkos vertė: 63716 Eur
 Vidutinės rinkos vertės nustatymo data: 2003-09-04
 Kadastro duomenų nustatymo data: 2003-09-04
- 2.22. Inžineriniai tinklai - Ryšių kabelis
 Kretingos r. sav., Kretingos sen., Kretingsodžio k.
 Aprašymas / pastabos: Ryšių kabelis (7i) Ilgis m= 850
 Unikalus daikto numeris: 4400-0080-7854
 Daikto pagrindinė naudojimo paskirtis: Ryšių (telekomunikacijų) tinklų
 Žymėjimas plane: 7i
 Statybos pradžios metai: 1973
 Statybos pabaigos metai: 1973
 Baigtumo procentas: 100 %
 Atkūrimo sąnaudos (statybos vertė): 10629 Eur
 Fizinio nusidėvėjimo procentas: 72 %

- Atkuriamoji vertė: 2983 Eur
Vidutinė rinkos vertė: 2983 Eur
Vidutinės rinkos vertės nustatymo data: 2003-09-04
Kadastro duomenų nustatymo data: 2003-09-04
- 2.23. Inžineriniai tinklai - 0.4 kV įtampos elektros kabelis
Kretingos r. sav., Kretingos sen., Kretingsodžio k.
Aprašymas / pastabos: 0.4 kV įtampos elektros kabelis (8i) ilgis m= 850
Unikalus daikto numeris: 4400-0080-7876
Daikto pagrindinė naudojimo paskirtis: Elektros tinklų
Žymėjimas plane: 8i
Statybos pradžios metai: 1973
Statybos pabaigos metai: 1973
Baigtumo procentas: 100 %
Atkūrimo sąnaudos (statybos vertė): 15524 Eur
Fizinio nusidėvėjimo procentas: 70 %
Atkuriamoji vertė: 4489 Eur
Vidutinė rinkos vertė: 4489 Eur
Vidutinės rinkos vertės nustatymo data: 2003-09-04
Kadastro duomenų nustatymo data: 2003-09-04
- 2.24. Inžineriniai tinklai - 0.4 kV oro linija
Kretingos r. sav., Kretingos sen., Kretingsodžio k.
Aprašymas / pastabos: 0.4 kV oro linija (9i) ilgis m= 399.10
Unikalus daikto numeris: 4400-0080-7906
Daikto pagrindinė naudojimo paskirtis: Elektros tinklų
Žymėjimas plane: 9i
Statybos pradžios metai: 1973
Statybos pabaigos metai: 1973
Baigtumo procentas: 100 %
Atkūrimo sąnaudos (statybos vertė): 707 Eur
Fizinio nusidėvėjimo procentas: 75 %
Atkuriamoji vertė: 176 Eur
Vidutinė rinkos vertė: 176 Eur
Vidutinės rinkos vertės nustatymo data: 2003-09-04
Kadastro duomenų nustatymo data: 2003-09-04
- 2.25. Inžineriniai tinklai - Apšvietimo tinklai
Kretingos r. sav., Kretingos sen., Kretingsodžio k.
Aprašymas / pastabos: Apšvietimo tinklai (10i) ilgis m= 1021.2
Unikalus daikto numeris: 4400-0080-7910
Daikto pagrindinė naudojimo paskirtis: Elektros tinklų
Žymėjimas plane: 10i
Statybos pradžios metai: 1973
Statybos pabaigos metai: 1973
Baigtumo procentas: 100 %
Atkūrimo sąnaudos (statybos vertė): 863 Eur
Fizinio nusidėvėjimo procentas: 75 %
Atkuriamoji vertė: 216 Eur
Vidutinė rinkos vertė: 138 Eur
Vidutinės rinkos vertės nustatymo data: 2003-09-04
Kadastro duomenų nustatymo data: 2003-09-04
- 2.26. Kiti inžineriniai statiniai - Kiemo statiniai
Kretingos r. sav., Kretingos sen., Kretingsodžio k.
Aprašymas / pastabos: (priešgaisrinis rezervuaras, stadionas)
Unikalus daikto numeris: 4400-0080-7965
Daikto pagrindinė naudojimo paskirtis: Kiti inžineriniai statiniai
Žymėjimas plane: k
Baigtumo procentas: 100 %
Kadastro duomenų nustatymo data: 2003-09-04
- 2.27. Priklausinys: Kiti inžineriniai statiniai - Vandens bokštas
Priklausanti dalis: 1/1 priklauso pastatui Nr. 5697-1010-4022, aprašytam p. 2.3.
Kretingos r. sav., Kretingos sen., Kretingsodžio k.
Unikalus daikto numeris: 4400-3981-2394
Daikto pagrindinė naudojimo paskirtis: Kiti inžineriniai statiniai
Žymėjimas plane: k6
Statusas: Suformuotas padalijus daiktą
Daikto istorinė kilmė: Gautas padalijus daiktą, unikalus daikto numeris 5697-1010-4177
Statybos pradžios metai: 1973
Statybos pabaigos metai: 1973
Statinio kategorija: Nėra

Baigtumo procentas: 100 %
Medžiaga: Plytos
Kadastro duomenų nustatymo data: 2003-09-04

2.28.

Priklausinys: Kiti inžineriniai statiniai - Sporto aikštynas
Priklausanti dalis: 1/1 priklauso pastatui Nr. 5697-1010-4022, aprašytam p. 2.3.
Kretingos r. sav., Kretingos sen., Kretingsodžio k.
Unikalus daikto numeris: 4400-3981-2429
Daikto pagrindinė naudojimo paskirtis: Kiti inžineriniai statiniai
Žymėjimas plane: k7
Statusas: Suformuotas padalijus daiktą
Daikto istorinė kilmė: Gautas padalijus daiktą, unikalus daikto numeris 5697-1010-4177
Statybos pradžios metai: 1973
Statybos pabaigos metai: 1973
Statinio kategorija: Nėra
Baigtumo procentas: 100 %
Plotas: 1054.50 kv. m
Atkūrimo sąnaudos (statybos vertė): 32400 Eur
Fizinio nusidėvėjimo procentas: 75 %
Atkuriamoji vertė: 8090 Eur
Atkūrimo sąnaudų (statybos vertės) ir atkuriamosios vertės nustatymo data: 2015-12-09
Vidutinė rinkos vertė: 8090 Eur
Vidutinės rinkos vertės nustatymo būdas: Atkuriamoji vertė
Vidutinės rinkos vertės nustatymo data: 2015-12-09
Kadastro duomenų nustatymo data: 2003-09-04

2.29.

Priklausinys: Kiti inžineriniai statiniai - Kiemo aikštelė
Priklausanti dalis: 1/1 priklauso pastatui Nr. 5697-1010-4022, aprašytam p. 2.3.
Kretingos r. sav., Kretingos sen., Kretingsodžio k.
Unikalus daikto numeris: 4400-3981-2383
Daikto pagrindinė naudojimo paskirtis: Kiti inžineriniai statiniai
Žymėjimas plane: 3k
Statusas: Suformuotas padalijus daiktą
Daikto istorinė kilmė: Gautas padalijus daiktą, unikalus daikto numeris 5697-1010-4177
Statybos pradžios metai: 1973
Statybos pabaigos metai: 1973
Statinio kategorija: Nėra
Baigtumo procentas: 100 %
Plotas: 12578.20 kv. m
Atkūrimo sąnaudos (statybos vertė): 386000 Eur
Fizinio nusidėvėjimo procentas: 75 %
Atkuriamoji vertė: 96600 Eur
Atkūrimo sąnaudų (statybos vertės) ir atkuriamosios vertės nustatymo data: 2015-12-09
Vidutinė rinkos vertė: 95900 Eur
Vidutinės rinkos vertės nustatymo būdas: Atkuriamoji vertė
Vidutinės rinkos vertės nustatymo data: 2015-12-09
Kadastro duomenų nustatymo data: 2003-09-04

3. Daikto priklausiniai iš kito registro: jrašų nėra

4. Nuosavybė:

4.1.

Nuosavybės teisė
Savininkas: LIETUVOS RESPUBLIKA, a.k. 111105555
Daiktas: kiti statiniai Nr. 4400-3981-2383, aprašyti p. 2.29.
kiti statiniai Nr. 4400-3981-2394, aprašyti p. 2.27.
kiti statiniai Nr. 4400-3981-2429, aprašyti p. 2.28.
Įregistravimo pagrindas: 1995-05-05 Savivaldybės mero potvarkis Nr. 15
Įrašas galioja: Nuo 2015-11-03

4.2.

Nuosavybės teisė
Savininkas: LIETUVOS RESPUBLIKA, a.k. 111105555
Daiktas: inžineriniai tinklai Nr. 4400-0080-7710, aprašyti p. 2.16.
inžineriniai tinklai Nr. 4400-0080-7721, aprašyti p. 2.17.
inžineriniai tinklai Nr. 4400-0080-7743, aprašyti p. 2.18.
inžineriniai tinklai Nr. 4400-0080-7776, aprašyti p. 2.19.
inžineriniai tinklai Nr. 4400-0080-7804, aprašyti p. 2.20.
inžineriniai tinklai Nr. 4400-0080-7843, aprašyti p. 2.21.
inžineriniai tinklai Nr. 4400-0080-7854, aprašyti p. 2.22.
inžineriniai tinklai Nr. 4400-0080-7876, aprašyti p. 2.23.
inžineriniai tinklai Nr. 4400-0080-7906, aprašyti p. 2.24.

inžineriniai tinklai Nr. 4400-0080-7910, aprašyti p. 2.25.
kiti statiniai Nr. 4400-0080-7965, aprašyti p. 2.26.
[registravimo pagrindas: 2003-09-15 Statinio pripažinimo tinkamu naudoti aktas
[rašas galioja: Nuo 2003-09-18

4.3.

Nuosavybės teisė
Savininkas: LIETUVOS RESPUBLIKA, a.k. 111105555
Daiktas: pastatas Nr. 5697-1010-4033, aprašytas p. 2.2.
pastatas Nr. 5697-1010-4022, aprašytas p. 2.3.
pastatas Nr. 5697-1010-4044, aprašytas p. 2.4.
pastatas Nr. 5697-1010-4055, aprašytas p. 2.5.
pastatas Nr. 5697-1010-4066, aprašytas p. 2.6.
pastatas Nr. 5697-1010-4077, aprašytas p. 2.7.
pastatas Nr. 5697-1010-4088, aprašytas p. 2.10.
pastatas Nr. 5697-1010-4099, aprašytas p. 2.8.
pastatas Nr. 5697-1010-4100, aprašytas p. 2.9.
pastatas Nr. 5697-1010-4122, aprašytas p. 2.11.
pastatas Nr. 5697-1010-4133, aprašytas p. 2.12.
pastatas Nr. 5697-1010-4144, aprašytas p. 2.13.
pastatas Nr. 5697-1010-4155, aprašytas p. 2.14.
pastatas Nr. 5697-1010-4166, aprašytas p. 2.15.
[registravimo pagrindas: 1995-05-05 Savivaldybės mero potvarkis Nr. 15
[rašas galioja: Nuo 2003-08-26

5. Valstybės ir savivaldybių žemės patikėjimo teisė: įrašų nėra

6. Kitos daiktinės teisės:

6.1.

Turto patikėjimo teisė
Patikėtinis: Klaipėdos Ernesto Galvanausko profesinio mokymo centras,
a.k. 140199874
Daiktas: pastatas Nr. 5697-1010-4088, aprašytas p. 2.10.
[registravimo pagrindas: 2022-04-27 Lietuvos Respublikos Vyriausybės nutarimas Nr. 435
2022-08-31 Perdavimo - priėmimo aktas
2023-09-05 Deklaracija apie statybos užbaigimą
Nr. ARCCR-30-230905-07383
[rašas galioja: Nuo 2023-09-07

6.2.

Turto patikėjimo teisė
Patikėtinis: Klaipėdos Ernesto Galvanausko profesinio mokymo centras,
a.k. 140199874
Daiktas: pastatas Nr. 5697-1010-4033, aprašytas p. 2.2.
pastatas Nr. 5697-1010-4022, aprašytas p. 2.3.
pastatas Nr. 5697-1010-4044, aprašytas p. 2.4.
pastatas Nr. 5697-1010-4055, aprašytas p. 2.5.
pastatas Nr. 5697-1010-4066, aprašytas p. 2.6.
pastatas Nr. 5697-1010-4077, aprašytas p. 2.7.
inžineriniai tinklai Nr. 4400-0080-7710, aprašyti p. 2.16.
inžineriniai tinklai Nr. 4400-0080-7721, aprašyti p. 2.17.
inžineriniai tinklai Nr. 4400-0080-7743, aprašyti p. 2.18.
inžineriniai tinklai Nr. 4400-0080-7776, aprašyti p. 2.19.
inžineriniai tinklai Nr. 4400-0080-7804, aprašyti p. 2.20.
inžineriniai tinklai Nr. 4400-0080-7843, aprašyti p. 2.21.
inžineriniai tinklai Nr. 4400-0080-7854, aprašyti p. 2.22.
inžineriniai tinklai Nr. 4400-0080-7876, aprašyti p. 2.23.
inžineriniai tinklai Nr. 4400-0080-7906, aprašyti p. 2.24.
inžineriniai tinklai Nr. 4400-0080-7910, aprašyti p. 2.25.
kiti statiniai Nr. 4400-0080-7965, aprašyti p. 2.26.
kiti statiniai Nr. 4400-3981-2383, aprašyti p. 2.29.
kiti statiniai Nr. 4400-3981-2429, aprašyti p. 2.28.
[registravimo pagrindas: 2022-04-27 Lietuvos Respublikos Vyriausybės nutarimas Nr. 435
2022-08-31 Perdavimo - priėmimo aktas
[rašas galioja: Nuo 2022-09-07

6.3.

Turto patikėjimo teisė
Patikėtinis: Valstybės įmonė Turto bankas, a.k. 112021042
Daiktas: pastatas Nr. 5697-1010-4100, aprašytas p. 2.9.
pastatas Nr. 5697-1010-4122, aprašytas p. 2.11.
pastatas Nr. 5697-1010-4133, aprašytas p. 2.12.
pastatas Nr. 5697-1010-4144, aprašytas p. 2.13.
pastatas Nr. 5697-1010-4155, aprašytas p. 2.14.
pastatas Nr. 5697-1010-4166, aprašytas p. 2.15.
[registravimo pagrindas: 2021-11-30 Perdavimo - priėmimo aktas Nr. 21-A6-1-101
[rašas galioja: Nuo 2022-02-08

6.4.

Turto patikėjimo teisė

Patikėtinis: Valstybės įmonė Turto bankas, a.k. 112021042

Daiktas: pastatas Nr. 5697-1010-4099, aprašytas p. 2.8.

kiti statiniai Nr. 4400-3981-2394, aprašyti p. 2.27.

[registravimo pagrindas: 2018-08-13 Lietuvos Respublikos Vyriausybės nutarimas Nr. 782

2018-11-30 Perdavimo - priėmimo aktas Nr. A6-764 (15.35-21)

[rašas galioja: Nuo 2018-12-14

7. Juridiniai faktai:

7.1.

Sudaryta nuomos sutartis

Nuomininkas: VšĮ Kretingos futbolo mokykla, a.k. 305885362

Daiktas: pastatas Nr. 5697-1010-4022, aprašytas p. 2.3.

[registravimo pagrindas: 2022-10-26 Nuomos sutartis Nr. SR-254/2022

Plotas: 663.33 kv. m

[rašas galioja: Nuo 2022-11-10

Terminas: Nuo 2022-10-20 iki 2023-03-31

7.2.

Sudaryta nuomos sutartis

Nuomininkas: Kretingos sporto klubas "Paupis", a.k. 164285157

Daiktas: pastatas Nr. 5697-1010-4022, aprašytas p. 2.3.

[registravimo pagrindas: 2022-10-26 Nuomos sutartis Nr. SR-257/2022

Plotas: 663.33 kv. m

[rašas galioja: Nuo 2022-11-10

Terminas: Nuo 2022-10-26 iki 2023-03-30

7.3.

Sudaryta nuomos sutartis

Nuomininkas: Kretingos sporto klubas "Žalgiris", a.k. 191160250

Daiktas: pastatas Nr. 5697-1010-4022, aprašytas p. 2.3.

[registravimo pagrindas: 2022-10-26 Nuomos sutartis Nr. SR-253/2022

Plotas: 663.33 kv. m

[rašas galioja: Nuo 2022-11-10

Terminas: Nuo 2022-10-26 iki 2024-10-31

7.4.

Sudaryta nuomos sutartis

Nuomininkas: Badmintono klubas "Smešas", a.k. 304156213

Daiktas: pastatas Nr. 5697-1010-4022, aprašytas p. 2.3.

[registravimo pagrindas: 2022-10-26 Nuomos sutartis Nr. SR-255/2022

Plotas: 663.33 kv. m

[rašas galioja: Nuo 2022-11-10

Terminas: Nuo 2022-10-26 iki 2023-06-01

7.5.

Sudaryta nuomos sutartis

Nuomininkas: VšĮ "Minijos futbolo akademija", a.k. 305669806

Daiktas: pastatas Nr. 5697-1010-4022, aprašytas p. 2.3.

[registravimo pagrindas: 2022-10-26 Nuomos sutartis Nr. SR-256/2022

Plotas: 663.33 kv. m

[rašas galioja: Nuo 2022-11-10

Terminas: Nuo 2022-10-26 iki 2023-04-01

7.6.

Nustatytas turto administravimas

Administratorius: UAB "Kretingos būstas", a.k. 300531826

Daiktas: pastatas Nr. 5697-1010-4011, aprašytas p. 2.1.

[registravimo pagrindas: 2021-11-24 Savivaldybės administracijos direktoriaus įsakymas
Nr. A1-1318

[rašas galioja: Nuo 2021-12-02

Terminas: Nuo 2021-12-01 iki 2026-12-01

8. Žymos: [rašų nėra

9. Teritorijos, kuriose taikomos SŽNS, įrašytos į NTK kadastro duomenų byloje įrašytų duomenų pagrindu: [rašų nėra

10. Daikto registravimas ir kadastro žymos:

10.1.

Kadastro duomenų tikslinimas (daikto registravimas)

Daiktas: pastatas Nr. 5697-1010-4088, aprašytas p. 2.10.

[registravimo pagrindas: 2023-08-22 Nekilnojamojo daikto kadastro duomenų byla
2023-09-05 Deklaracija apie statybos užbaigimą
Nr. ARCCR-30-230905-07383

[rašas galioja: Nuo 2023-09-07

10.2.

Kadastrinius matavimus atliko (kadastro žyma)

REGINA LISOVSKĖ

Daiktas: pastatas Nr. 5697-1010-4088, aprašytas p. 2.10.

[registravimo pagrindas: 2017-01-10 Kvalifikacijos pažymėjimas Nr. 2M-M-2489
2023-08-22 Nekilnojamojo daikto kadastro duomenų byla
[rašas galioja: Nuo 2023-09-07

- 10.3. Išduotas pastato (jo dalies) energinio naudingumo sertifikatas (kadastro žyma)
Daiktas: pastatas Nr. 5697-1010-4066, aprašytas p. 2.6.
[registravimo pagrindas: 2023-03-23 Pranešimas apie energinio naudingumo sertifikato išdavimą Nr. GM-0198-02289/0
[rašas galioja: Nuo 2023-03-23
Terminas: Nuo 2023-03-23 iki 2023-03-23
- 10.4. Išduotas pastato (jo dalies) energinio naudingumo sertifikatas (kadastro žyma)
Daiktas: pastatas Nr. 5697-1010-4044, aprašytas p. 2.4.
[registravimo pagrindas: 2023-03-23 Pranešimas apie energinio naudingumo sertifikato išdavimą Nr. MT-0198-02288/0
[rašas galioja: Nuo 2023-03-23
Terminas: Nuo 2023-03-23 iki 2023-03-23
- 10.5. Išduotas pastato (jo dalies) energinio naudingumo sertifikatas (kadastro žyma)
Daiktas: pastatas Nr. 5697-1010-4022, aprašytas p. 2.3.
[registravimo pagrindas: 2023-03-23 Pranešimas apie energinio naudingumo sertifikato išdavimą Nr. MK-0198-02287/0
[rašas galioja: Nuo 2023-03-23
Terminas: Nuo 2023-03-23 iki 2023-03-23
- 10.6. Nustatyti nauji kadastro duomenys, kurie neįrašyti į kadastrą (kadastro žyma)
Duomenis nustatė: ANDRIUS GUDAUSKAS
Daiktas: pastatas Nr. 5697-1010-4099, aprašytas p. 2.8.
kiti statiniai Nr. 4400-3981-2394, aprašyti p. 2.27.
[registravimo pagrindas: 2008-09-30 Kvalifikacijos pažymėjimas Nr. 2M-M-724
2022-11-15 Nekilnojamojo daikto kadastro duomenų byla
[rašas galioja: Nuo 2022-11-29
- 10.7. Išduotas statybą leidžiantis dokumentas (kadastro žyma)
Daiktas: pastatas Nr. 5697-1010-4099, aprašytas p. 2.8.
[registravimo pagrindas: 2021-02-02 Informacinės sistemos "Infostatyba" pranešimas Nr. LGS-35-210202-00001
Aprašymas: Griovimas
[rašas galioja: Nuo 2021-02-02
- 10.8. Išduotas statybą leidžiantis dokumentas (kadastro žyma)
Daiktas: kiti statiniai Nr. 4400-3981-2394, aprašyti p. 2.27.
[registravimo pagrindas: 2021-02-02 Informacinės sistemos "Infostatyba" pranešimas Nr. LGS-35-210202-00001
Aprašymas: Griovimas
[rašas galioja: Nuo 2021-02-02
- 10.9. Išduotas pastato (jo dalies) energinio naudingumo sertifikatas (kadastro žyma)
Daiktas: pastatas Nr. 5697-1010-4033, aprašytas p. 2.2.
[registravimo pagrindas: 2014-07-08 Pranešimas apie energinio naudingumo sertifikato išdavimą Nr. KG-0198-0203/0
[rašas galioja: Nuo 2014-07-08
Terminas: Nuo 2013-04-12 iki 2023-04-12

11. Duomenys apie įregistruotas teritorijas, kuriose taikomos specialiosios žemės naudojimo sąlygos: įrašų nėra

12. Registro pastabos ir nuorodos:

Nekilnojamojo daikto (unikalus numeris Nr. 5697-1010-4099, 4400-3981-2394) kadastro duomenys, įrašyti Nekilnojamojo turto registro duomenų bazėje, neatitinka faktinių nekilnojamojo daikto kadastro duomenų, kurie užfiksuoti (2022-11-15) nekilnojamojo daikto kadastro duomenų byloje.

13. Kita informacija: įrašų nėra

14. Informacija apie duomenų sandoriui tikslinimą: įrašų nėra

Dokumentą atspausdino VĮ Registrų centro



AUTOMATINĖ SISTEMA

Specialistė
Kristina Gerybaitė-Norkė

95
GEOLOGIJOS VALDYBA PRIE LIETUVOS TSR MINISTRŲ TARYBOS

VAKARŲ LIETUVOS
HIDROGEOLOGINĖ EKSPEDICIJA

.....*Šiauliai*.....hidrogeologinė partija

Zvalgybinio eksplotacinio gręžinio Nr*2831*.....

išgręžto *Kutiūgo raj. Kutiūgo KVPT M-21*

P A S A S

TVIRTINU:

Ekspedicijos viršininkas

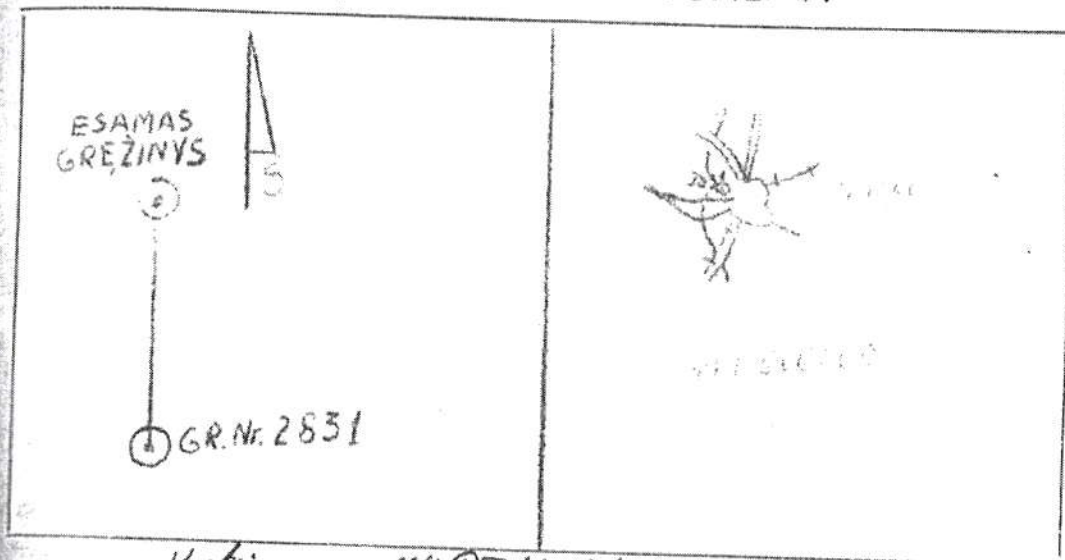
A. V.

1975 m. Islandijos ugn.

GREŽINYS Nr. 2831

Grežinio adresas Kieturos TIR Kietūgos raj. Kietūgos KUPTH-21
 (respublika, rajonas, miestas, kaimas, padėtis reljefe)
Kietūgos m. V dalyje, lygumose

GREŽINIO VIETOS SCHEMA



Grežinys išgręžtas Kietūgos KUPTH-21
 (užsakovas)

Grežinio žiočių absoliutus aukštis 28,20 m. nustatytas nivelizacijos būdu, iš žemėlapis (pabraukti).

Grežinio koordinatės arba vietos pririšimas duotos Geologijos Valdybos prie
TIR MT. geologiniams fondams

Grežinio darbai pradėti 1975 m. kovos d. 5, baigti 1975 m. balandžio mėn. 4 d.

Projektą sudarė papal 16 ramon. tipinių projektų Nr. 21
 (organizacijos pavadinimas)

Reikiamas gylis 250,0 m. Reikalaujama vandens kiekis 20,0 kub. m. 1 val.

Išskaičiuotas debitas kub. m. 1 val. (prie pažymėjimo m.)

Grežinio grežė Sičaulių hidrogeologinės partijos vyr. grežimo meistro

Pukochius J. vadovaujama brigada. Partijos viršininkas

Bekešius A. Darbų vykdytojas Kuleniūnas J.

Grežimo būdas rotorinis

Slaklių tipas UKS-22H

Prilydintis skiedinys molio

Grežimo gylis 281,0 m.

Konstrukcija grežimo metu:

273 mm diametro kolona nuo 0,0 iki 125,0 m.

168 mm diametro kolona nuo 115,0 iki 227,0 m.

..... diametro kolona nuo iki m.

12. Galutinė gręžinio konstrukcija:

273 mm diametro kolona nuo 0,0 iki 125,0 m.
 168 mm diametro kolona nuo 115,0 iki 227,0 m.
 diametro kolona nuo iki m.
 diametro kolona nuo iki m.

13. duomenys apie filtrą

- a) Filtrų tipas *Be filtro*
 b) Filtrų konstrukcija
 c) Filtrų kolona įstatyta nuo iki m. gylįje ir susideda iš mm diametro m ilgio nuosėdų vamzdžio, mm diametro m ilgio darbinės filtro dalies, mm diametro m ilgio išsivertinimo vamzdžio,
 d) Darbinė filtro dalis yra nuo iki m gylįje.
 e) Tarpiklio tipas ir padėdis

2. duomenys apie gręžinio cementaciją ir tarpavimą: *273 mm sprauginių raudonųjų*
betono uždėmėnuota ind. 125,0-0,0 ir 168 mm - ind.
227,0-115,0 m.

3. gauti duomenys *Atliktos goma ir standartinis elektros*
matavimas

Vandeningųjų horizontų charakteristika:

	Vandeningųjų uolienų aprašymas	Intervalas		Vandens pasirodymo gylis m	Vandens nuostovėjimo gylis m	Lyg. debitas m ³ /val.	Pastabos
		nuo	iki				
Q	<i>Smėlis pilkas, nuosėdų</i>						
	<i>vandeningas</i>	64,0	68,5	64,0	-	-	
	<i>smėlis pilkas, uolietis</i>						
	<i>grūdai, vandeningas</i>	83,5	89,0	83,5	-	-	
Pe	<i>blizgus pilkas, kietas</i>						
	<i>bevandeningas.</i>	226,0	238,0	226,0	54,0	20,5	

16. Žinios apie bandomąjį vandens išpumpavimą iš eksploatacijai numatyto vandeningojo horizonto:

- a) išpumpavimas atliktas *komp. DK-9H, silifto rinka, "koncentrinė"*
nurūdūnai 4" ir 2" nuleisti prie I-o pat. s. 1100 - 95.0 m gyly
(nurodyti agregatų vamzdžių diametrus, nuleidimo gylius)
- b) išpumpavimas pradėtas 1975 m. *kov* mėn. *25* d. *7* val. baigtas *balan-*
dis mėn. *2* d. *17* val. Viso išpumpavimas truko *124* val.
- c) debitas matuotas *1000.0* litru talpos indu.
- d) vandens lygis matuotas *plūmėje*
- e) statinis vandens lygis *54.0* m. nuo gręžinio žiočių

GRĘZINIO IŠBANDYMO REZULTATAI:

Pažeminimo Nr.	Dinaminis lygis m	Pažemėjimas m	Debitas m ³ /val.	Lyginamasis debitas m ³ /val.	Sunaudotų valandų kiekis
pažeminimas	<i>58.0</i>	<i>4.0</i>	<i>812</i>	<i>295</i>	<i>160</i>
pažeminimas	—	—	—	—	—
pažeminimas	—	—	—	—	—

Vanduo visiškai praskaidrėjo *108* val. nuo išpumpavimo pradžios.

Vandeningojo horizonto filtracijos koeficiento ir maksimalaus debito apskaičiavimai:

*Kohimulius debitas nepatvirtintas, nes bandomas
 išpumpavimas buvo vykdomas prie vieno vandens
 lygio patikrinimo*

12 Vandens prabos cheminei analizei paėmimo aplinkybės:

a) Proba paimta 1975 m. Iskandžio mėn. 4 d. iš kliučų (P.) vandeningojo
 horizonto esančio nuo 224,0 iki 238,0 m gylyje
 b) Proba paėmė gijė ur. Pukackis J.
 (pavardė, vardas, tėvo vardas, pareigos)

c) Paėmto vandens kiekis litrais 14,0

d) Kamščių rūšis guminiai

e) Oro temperatūra vandens paėmimo metu 2 °C

f) Prabuojamo vandens temperatūra 2 °C

13 Lakių komponentų nustatymas vandens paėmimo metu

Lakės komponentą nustatė 2
 (pavardė, vardas, t. v.)

14 m. 224,0 mėn. 4 d.

15 Fizinės vandens savybės:

a) Spalva Be spalvos

b) Kvapas Be kvapo

c) Skonis —

d) Skaidrumas skaidrus

e) Drumstumas —

f) Kitos savybės:

16 Cheminės vandens savybės:

Komponentės	mg/l	mg/ekv.	mg/ekv./l.	Pastabos
Na ⁺ - K ⁺	181,04	584	57,82	
Ca	36,07	18	17,82	
Mg	29,18	2,4	23,76	
Fe ²⁺ - Fe ³⁺	0,3	0,016	0,16	
NH ₄ ⁺	0,8	0,044	0,44	
Suma	—	10,70	100%	
Cl ⁻	28,4	0,8	7,92	
SO ₄ ²⁻	110,4	2,30	22,77	
HCO ₃ ⁻	427,0	7,0	69,31	
CO ₃ ²⁻	—	—	—	
NO ₂ ⁻	—	—	—	
NO ₃ ⁻	—	—	—	
Suma	—	10,10	100%	

Norminis prie $\frac{1}{10}$

Analizavimas m.

Kurlo 151

m.m.

100

pH 7,68 7,77
CO₂ (laisvas)
O₂ (oksidacija) 7,68
Bendras kietumas 4,2 mg. I kv.
Karbonatinis kietumas 4,2 mg. I kv.
Sausų liekanų prie 105 °C 800,0 mg. I l

cheminės vandens savybės nustatė Diaklis u. Sanitarinis epide-
loginis stotis, Labeštonų g.
1975 m. balandžio mėn. 4 d.

akteriologinės vandens savybės:

as 7,333

skaičius

84

aimta 1975 m. balandžio mėn. 3 d.

atliko Ant. Ketingas raj. San. Epid. stotis, Labe-
štonų g.
1975 m. balandžio mėn. 3 d.

ndens cheminė sudėtis (pagal Kurlovo formulę): $H_{0,6} \frac{1100369 \cdot 10423 \cdot 0,8}{(100 + K) \cdot 59 \cdot 14 \cdot 24 \cdot 0,18} \cdot 22,7$

ados apie vandens tinkamumą naudojimui.

sol 905T-9 2761-17 vanduo ~~ne~~ naudojiamai ~~tinke~~

zinio eksploatavimo ypatumai Susisuktos Giluminės išcentri-
minilyp. EPN 6-16*110 g. 110,0 m. gylis.

žinys perduotas užsakovui

1975 m. balandžio mėn. 25 d.

žinys pradėtas eksploatuoti

1975 m. mėn. d.

inė geologinė - techninė dokumentacija saugoma Vakarų Lietuvos hidrogeolog. ekspedicijoje

lienų pavyzdžiai saugomi Ketingas KUPTH-21

edai: geologinis - techninis planas

pasą sudarė:


Ušakovas

(parašas)

A. Ušakovas

(pavardė)

balandžio mėn. 29 d.



(parašas)

A. Ušakovas

(pavardė)

Žvalgybinio-eksploracinio gręžinio Nr. 2834

esancio

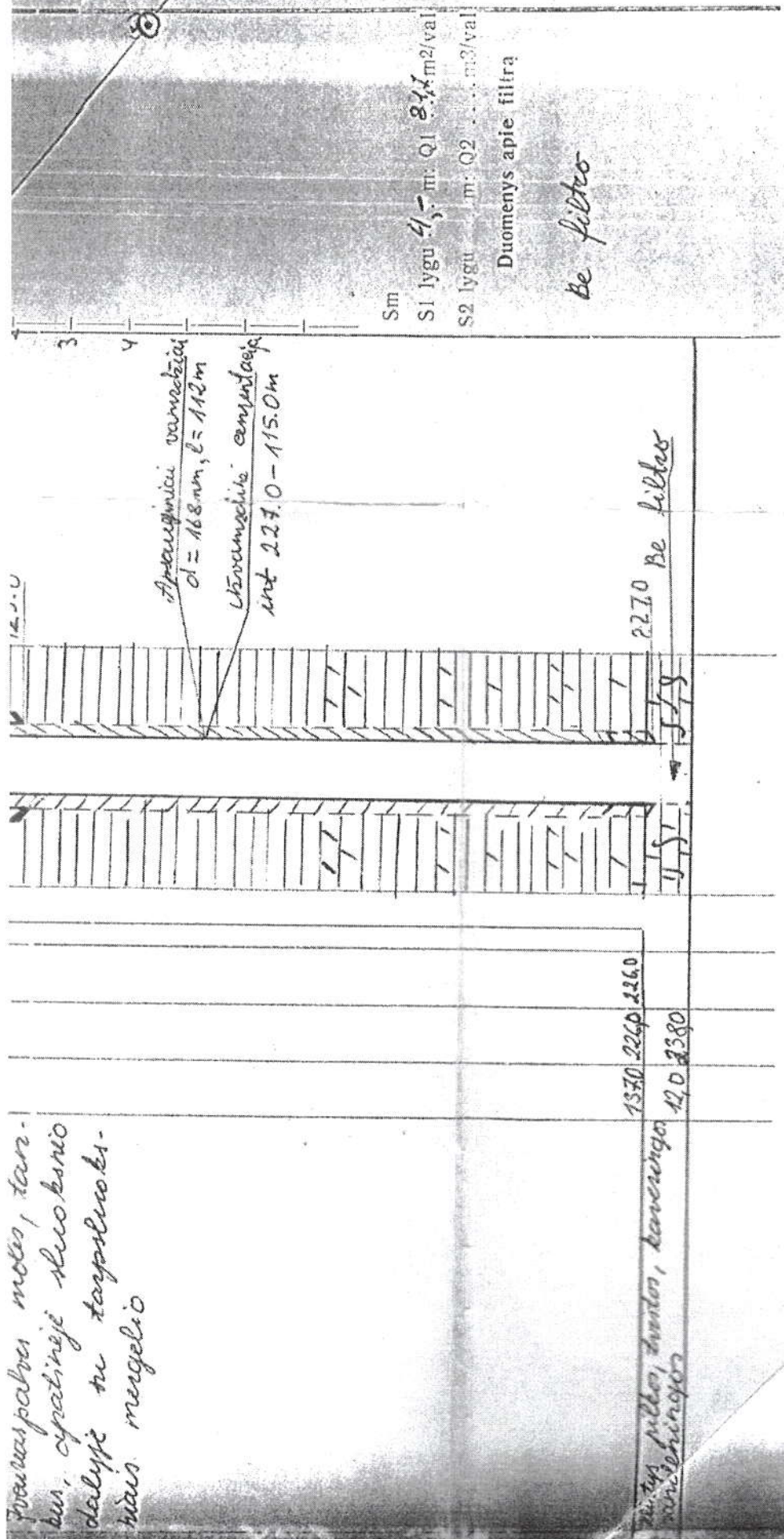
Kretingos raj., Kretingos KVPDM-21

teritorijoje

GEOLOGINIS-TECHNIKINIS PIŪVIS

Sluoksnio Nr.	Uolienų aprašymas	Sluoksnių storiai	Sluoksnių pado gylys m	Vandens pasirodymo gy- lis m.	Vandens nusistovėjimo gylys m.	Gręžinio geologinis piūvis ir konstrukcija	Įrengimų ir medžiagų specifikacija	Papildomi duomenys
1. Q	Norėninis priemolis, pilkas, su žvirgždė, garspėdė ir rieduliais	26.0	26.0					Kaltu 394 ... mm diametro intervale 0.0 - 125.0 ... m. Kaltu 190 ... mm diametro intervale 105.0 - 227.0 ... m. Korktais 151 ... mm. intervale 227.0 - 238.0 ... m.
II	Stolis pilkas, tankus su rieduliais	3.0	29.0				Apsaugos linija namams d = 273 mm, L = 125 m	Gręžimas pradėtas 25. III 5 baigtas 25. III 25
	Norėninis priemolis, pilkas, su žvirgždė, garspėdė ir rie- duliais	18.0	47.0				Užvarinė cementspėdė Int. 125.0 - 0.0 m	Atpompinimas pradėtas 25. III 25 baigtas 25. IV 2
	Stolis pilkas, tankus su rieduliais	3.0	50.0					Debitų ir pažemėjimų priklausomybės grafikas Q lygū E (S)
	Norėninis priemolis su žvirg- dė ir garspėdė	11.0	61.0					0 15 30 45 60 75
	Smelis pilkas, smulkus, vandeningas	7.5	68.5					Qm3/val 75
	Norėninis priemolis su žvirg- dė ir garspėdė	15.0	83.5					101
	Stolis pilkas, smulkus, vandeningas	5.5	89.0					

Provas palies mokes, tar-
bur, apatinių sluoksnio
dalyje su tarp sluoksnio
hidr. mangelio



Geologijos valdyba
prie LTSR Ministrų Tarybos
VAKARŲ LIETUVOS HIDROGEOLOGINĖ EKSPEDICIJA
hidrogeologinė partija

Objektas: Kretingos raj., Kretingos. K.V.P.T.M-21

Vyr. inžinierius	Krauskas J.
Vyr. hidrogeologas	Ukšėnaitis A.
Part. viršininkas	Kestekis A.
Part. hidrogeologas	Ukšėnaitis A.
Braižė	Kupinskas N.

Lapas Nr. 1:1000
Vert. mastelis
Perduoda už-
sakovui

Potvinas

Inžinerinių statinių ir jų dalių kadastro duomenys

Adresas: Kretingsodžio k. Kretingos r. sav.

Paskirtis Vandentiekio tinklu

Pavadinimas Gręžinys

Unikalus Nr.: 4400-0080-7776

Kadastro duomenys užfiksuoti 2003 m. rugsėjo 4 d.

Atskaitos taškai	4i		
Pavadinimas	Gręžinys		
Statybos pr./pb. metai	1973-		
Rekonstr. pr./pb. metai	-	Baigtumas	100
Sudėtinės dalys:			
Žymėjimas	4i		
Pavadinimas	Gręžinys		
Statybos metai	1973	Baigtumas	100
Aukštis m	227		
		Rodiklio pavadinimas	Reikšmė
		Diametras	250/150 mm
		Gylis	227,0 m
		Medžiaga	Metal

Parengė matininkė asistentė *Milvy* A.Zabitiienė 20030807
 (pareigos, parašas, v. pavardė, data)

Tikrino matininkė *R. Surblienė* R. Surblienė 20030908
 (pareigos, parašas, v. pavardė, data)

Inžinerinių statinių ir jų dalių kadastro duomenys

Adresas: Kretingsodžio k. Kretingos r. sav.

Paskirtis Vandentiekio tinklu

Pavadinimas Grėžinys

Unikalus Nr.: 4400-0080-7776

Kadastro duomenys užfiksuoti 2003 m. rugsėjo 4 d.

Atskaitos taškai	4i	
Pavadinimas	Grėžinys	
Statybos pr./pb. metai	1973-	
Rekonstr. pr./pb. metai	-	Baigtumas 100
Sudėtinės dalys:		Rodiklio pavadinimas Reikšmė
Žymėjimas	4i	Diametras 250/150 mm
Pavadinimas	Grėžinys	Gylis 227,0 m
Statybos metai	1973	Baigtumas 100 Medžiaga Metal
Aukštis m	227	

Parengė matininkė asistentė *A. Zabitiene* 20030907
 (pareigos, parašas, v. pavardė, data)

Tikrino matininkė *R. Surblinė* 20030908
 (pareigos, parašas, v. pavardė, data)

Inžinerinių statinių ir jų dalių kadastro duomenys

Adresas: Kretingsodžio k. Kretingos r. sav.

Paskirtis Vandentiekio tinklu

Pavadinimas Gręžinys

Unikalus Nr.: 4400-0080-7804

Kadastro duomenys užfiksuoti 2003 m. rugsėjo 4 d.

Atskaitos taškai	5i			
Pavadinimas	Gręžinys			
Statybos pr./pb. metai	1973-			
Rekonstr. pr./pb. metai	-	Baigtumas	100	
Sudėtinės dalys:				Rodiklio pavadinimas Reikšmė
Žymėjimas	5i			Diametras 250/150 mm
Pavadinimas	Gręžinys			Gylis 80,0 m
Statybos metai	1973	Baigtumas	100	Medžiaga Metal
Aukštis m	80			

Parengė matininkė asistentė A. Zabitičienė 20030904
(pareigos, parašas, v. pavardė, data)

Tikrino matininkė R. Surblienė 20030908
(pareigos, parašas, v. pavardė, data)



VALSTYBINĖ SAUGOMŲ TERITORIJŲ TARNYBA
PRIE APLINKOS MINISTERIJOS

Biudžetinė įstaiga, Antakalnio g. 25, LT-10312 Vilnius,
tel. 8 659 29 483, el. p. vsst@vsst.lt, <https://vsst.lrv.lt/>

Duomenys kaupiami ir saugomi Juridinių asmenų registre, kodas 188724381

VŠĮ „Klaipėdos Ernesto Galvanausko
profesinio mokymo centrai“

2022-09-21 Nr. V3-1758
| 2023-09-18 prašymą S-1086

DĖL IŠVADOS PATEIKIMO

Atsakydami į Jūsų 2023-09-18 prašymą pateikti išvadą apie nekilnojamųjų objektų padėtį saugomų teritorijų ir gamtos paveldo objektų atžvilgiu, informuojame, kad objektai, kurių unikalūs Nr. 4400-0080-7776 ir 4400-0080-7804, vadovaujantis LR saugomų teritorijų valstybės kadastro duomenimis (toliau – STVK) **nepatenka** į valstybės saugomą rezervatą, draustinį, valstybinį parką, biosferos rezervatą, biosferos poligoną, gamtos paveldo objekto teritoriją ar jo buferinės apsaugos zoną, mums žinomą savivaldybės draustinį, taip pat Europos ekologinio tinklo „Natura 2000“ paukščių ar buveinių apsaugai svarbią teritoriją.

Informuojame, kad visą oficialią informaciją apie Lietuvos saugomas teritorijas, galiojančias ribas, galite peržiūrėti ir atsisiųsti, taip pat gauti išrašą ar konkretus sklypas patenka į saugomą teritoriją, galite gauti STVK internetinėje svetainėje <https://stvk.lt/map> (jungiantis per elektroninius valdžios vartus). Daugiau informacijos apie saugomas teritorijas galite rasti Valstybinės saugomų teritorijų tarnybos internetinėje svetainėje www.vsst.lrv.lt/.

Direktorė

Agnė Jasinavičiūtė



ORIGINALAS PAŠTUI
SIUNČIAMAS NESUS

**KULTŪROS PAVELDO DEPARTAMENTAS
PRIE KULTŪROS MINISTERIJOS
KLAIPĖDOS TERITORINIS SKYRIUS**

Klaipėdos Ernesto Galvanausko profesinio
mokymo centro direktoriaus pavaduotojui
ugdymui, pavaduojančiam direktorių
Antanui Jurevičiui

2023-09-25 Nr. (129-KE) 244-967
į 2023-09-13 Nr. S-1087

DĖL PRAŠYMO

Kultūros paveldo departamento (toliau – Departamentas) Klaipėdos teritorinis skyrius susipažinėja su Jūsų, kuriame prašote „pateikti išvadą dėl inžinerinių tinklų – gręžinio (unikalus Nr.4400-0080-776, aukštis 227 m), inžinerinių tinklų – gręžinio (unikalus Nr.4400-0080-78040 Kretingos r., Kretingos sen. Kretingsodžio k.“, vadovaujantis Nekilnojamojo kultūros paveldo apsaugos įstatymo (toliau tekste – NKPAĮ) 5 str. 10 d. 11 p. teikia sekančio turinio informaciją:

Kretingos r., Kretingos sen. Kretingsodžio k. nėra kultūros paveldo objektų įrašyti į Kultūros vertybių registrą, jiems apibrėžtų teritorijų ir/ar apsaugos zonų saugomų pagal NKPAĮ įstatymo nuostatas. NKPAĮ 8 str. 12 d. duomenys Kultūros vertybių registre yra vieši ir skelbiami tinklapyje <http://kvr.kpd.lt/>.

Šis atsakymas teisės aktų nustatyta tvarka Jūsų pasirinkimu gali būti skundžiamas Kultūros paveldo departamentui prie Kultūros ministerijos, adresu Šnipiškių g. 3, Vilnius, arba Lietuvos administracinių ginčų komisijos Klaipėdos apygardos skyriui (Herkaus Manto g. 37, LT-92236, Klaipėda) arba regionų apygardos administracinio teismo Klaipėdos rūmams (Galinio Pylimo g. 9, LT-91230 Klaipėda) per vieną mėnesį nuo jo gavimo dienos.

Vedėjas

Almantas Mureika

A.Puzonienė, 8 46 410366, audrone.puzonienė@kpd.lt



LIETUVOS RESPUBLIKOS ŠVIETIMO, MOKSLO IR SPORTO MINISTERIJA

Biudžetinė įstaiga, A. Volano g. 2, 01124 Vilnius, tel. (8 5) 219 1190,
el. p. smmin@smsm.lt, <http://www.smsm.lt>. Duomenys kaupiami ir saugomi Juridinių asmenų registre, kodas 188603091.
Atsisk. sąsk. LT30 7300 0100 0245 7205 „Swedbank“, AB, kodas 73000

Klaipėdos Ernesto Galvanausko profesinio
mokymo centrui

2023-07-31 Nr. SR-2876
Į 2023-07-19 Nr. S-830

Kopija
Valstybės įmonei Turto bankui

DĖL NEKILNOJAMOJO TURTO PERDAVIMO

Švietimo, mokslo ir sporto ministerija, kaip viešosios įstaigos Klaipėdos Ernesto Galvanausko profesinio mokymo centro (toliau – Centras) dalininko teises ir pareigas įgyvendinanti institucija, pritaria, kad Centras teiktų pasiūlymą centralizuotai valdomo valstybės turto valdytojui – valstybės įmonei Turto bankui įtraukti į pripažinto nereikalingu ir netinkamu (negalimu) naudoti dėl fizinio ir funkcinio (technologinio) nusidėvėjimo valstybės nekilnojamojo turto, kurį siūloma perduoti centralizuotai valdomo valstybės turto valdytojui ir likviduoti (nugriauti), sąrašą, valstybei nuosavybės teise priklausančių ir šiuo metu Centro patikėjimo teise valdomą nekilnojamąjį turtą: inžinerinius tinklus – gręžinį (unikalus Nr. 4400-0080-7776, aukštis 227 m, be likutinės vertės), inžinerinius tinklus – gręžinį (unikalus Nr. 4400-0080-7804, aukštis 80 m, be likutinės vertės) Kretingos r. sav., Kretingos sen., Kretingsodžio k.

Administravimo departamento direktorius,
atliekantis ministerijos kanclerio funkcijas

Tomas Gedminas

Danutė Kirsniienė, tel.+370 612 90 935, el. p. Danute.Kirsniene@smsm.lt



Valstybės mokesčių Turto bankas
GAUTA

KLAIPĖDOS ERNESTO GALVANAUSKO PROFESINIO MOKYMO CENTRAS

2023-09-29
Reg. Nr. SK3-23989

Viešoji įstaiga, Taikos pr. 67, LT-94112 Klaipėda, Tel.(8 46) 340132, el. p. info@klaipedosgpmc.lt
Duomenys kaupiami ir saugomi Juridinių asmenų registre, kodas 140199874
PVM mokėtojo kodas LT401998716

VĮ Turto bankui

2023-09-28 Nr. S - 1157

DĖL VALSTYBEI NUOSAVYBĖS TEISĖ PRIKLAUSANČIO TURTO PERDAVIMO

Klaipėdos Ernesto Galvanausko profesinio mokymo centras (toliau – Centras), vadovaujantis Lietuvos Respublikos valstybės ir savivaldybių turto valdymo, naudojimo ir disponavimo juo įstatymo 26 straipsnio 1 dalies 1 ir 2 punktais, 2 ir 4 dalimis, 27 straipsnio 2 dalimi, Valstybės nekilnojamojo turto įsigijimo tvarkos aprašu, patvirtintu Lietuvos Respublikos Vyriausybės 2015 m. vasario 11 d. nutarimu Nr. 148 „Dėl Valstybės nekilnojamojo turto centralizuoto valdymo įgyvendinimo, teikia pasiūlymą dėl valstybei nuosavybės teise priklausančio ir šiuo metu Centro naudojamo valstybės funkcijoms įgyvendinti nekilnojamojo turto: inžinerinių tinklų – gręžinio (unikalus Nr. 4400-0080-7776, aukštis 227 m), inžinerinių tinklų – gręžinio (unikalus Nr. 4400-0080-7804, aukštis 80 m) Kretingos r. sav., Kretingos sen., Kretingsodžio k., įtraukti į pripažinto nereikalingu ir netinkamu (negalimu) naudoti dėl fizinio ir funkcinio (technologinio) nusidėvėjimo valstybės nekilnojamojo turto, kurį siūloma perduoti centralizuotai valdomo valstybės turto valdytojai valdyti, naudoti ir disponuoti juo patikėjimo teise, siekiant jį nurašyti, išardyti ir likviduoti (nugriauti), sąrašą.

PRIDEDAMA:

1. Įsakymas „Dėl komisijos sudarymo valstybės turto pripažinimo nereikalingu arba netinkamu (negalimu) naudoti Kretingos filiale“, 1 lapas.
2. Nereikalingo arba netinkamo (negalimo) naudoti nekilnojamojo turto ar kitų nekilnojamųjų daiktų apžiūros, Kretingos filiale pažyma, 1 lapas.
3. Įsakymas „Dėl valstybės turto pripažinimo netinkamu (negalimu) naudoti, Kretingos filiale, 1 lapas.
4. Nekilnojamo turto sąrašas, 1 lapas.
5. Nekilnojamojo turto duomenų bazės išrašas 2023-09-07, 12 lapų.
6. Gręžinio 4400-0080-7776 pasas, 9 lapai.
7. Inžinerinių statinių ir jų dalių kadastro duomenys, 2 lapai.
8. Valstybinės saugomų teritorijų tarnybos prie Aplinkos ministerijos išvada, 1 lapas.
9. Kultūros paveldo departamento prie Kultūros ministerijos išvada, 1 lapas.
10. Lietuvos Respublikos švietimo, mokslo ir sporto ministerijos pritarimas, 1 lapas.

Direktorė

Dalia Martišauskienė

Fernandas Narkus, 8 600 36005, el. p. fernandas.narkus@klaipedosgpmc.lt

Vytautas Dimgaila, 8 675 47227, el. p. vytautas.dimgaila@klaipedosgpmc.lt



**KLAIPĖDOS ERNESTO GALVANAUSKO PROFESINIO MOKYMO CENTRO
DIREKTORIUS**

**Į S A K Y M A S
DĖL KOMISIJOS SUDARYMO VALSTYBĖS TURTO PRIPAŽINIMO NEREIKALINGU
ARBA NETINKAMU (NEGALIMU) NAUDOTI
KRETINGOS FILIALE**

2023 m. birželio 19 d. Nr. V-131 (1.3)
Kretinga

Vadovaudamasis Lietuvos Respublikos valstybės ir savivaldybių turto valdymo, naudojimo ir disponavimo juo įstatymo 26 straipsnio 1 dalies 1 ir 2 punktais, 2 ir 4 dalimis, 27 straipsnio 2 dalimi, Valstybės nekilnojamojo turto įsigijimo tvarkos aprašu, patvirtintu Lietuvos Respublikos Vyriausybės 2015 m. vasario 11 d. nutarimu Nr. 148 „Dėl Valstybės nekilnojamojo turto centralizuoto valdymo įgyvendinimo“:

1. S u d a r a u Klaipėdos Ernesto Galvanausko profesinio mokymo centro Kretingos filialo nereikalingų arba netinkamų (negalimų) naudoti nekilnojamojo turto (gręžiniai - unikalūs daikto numeris 4400-0080-7776 ir 4400-0080-7804) apžiūros komisiją:

- 1.1. Fernandas Narkus, direktoriaus pavaduotojas infrastruktūrai – komisijos pirmininkas;
- 1.2. Jūratė Joknienė, Vyr. buhalterio pavaduotoja – narė;
- 1.3. Jurgita Petraitienė, Filialo direktorė – narė;
- 1.4. Vytautas Dimgaila, Filialo ūkio skyriaus vedėjas – narys.

2. Į p a r e i g o j u komisijai 2023 m. birželio 22 dieną atlikti gręžinių apžiūrą ir pateikti nereikalingų arba netinkamų (negalimų) naudoti nekilnojamojo turto apžiūros pažymą.

Direktoriaus pavaduotojas ugdymui,
pavadojantis direktorių

Antanas Jurevičius

Parengė

Parengė

Vytautas Dimgaila

2023-06-19

Jurgita Petraitienė

2023-06-19



KLAIPĖDOS ERNESTO GALVANAUSKO PROFESINIO MOKYMO CENTRAS

NEREIKALINGU ARBA NETINKAMU (NEGALIMU) NAUDOTI NEKILNOJAMOJO TURTO AR KITŲ NEKILNOJAMŲJŲ DAIKTŲ APŽIŪROS, KRETINGOS FILIALE PAŽYMA

2023 m. birželio 22 d. Nr. 1
Kretinga

Komisija, sudaryta Klaipėdos Ernesto Galvanausko profesinio mokymo centro direktorės 2023 m. birželio 19 d. įsakymu Nr. V-131 (1.3) „Dėl komisijos sudarymo valstybės turto pripažinimo nereikalingu arba netinkamu (negalimu) naudoti Kretingos filiale“, susidedanti iš direktoriaus pavaduotojo infrastruktūrai Fernando Narkaus (komisijos pirmininkas), Jurgitos Petraitienės Filialo direktorės, Jūratės Joknienės Vyr. buhalterio pavaduotoja ir Filialo ūkio skyriaus vedėjo Vytauto Dimgailos (nariai), apžiūrėjo:

1. Turto pavadinimas – Inžineriniai tinklai – gręžiniai
2. Identifikavimo duomenys – Kretingos r. sav., Kretingos sen., Kretingsodžio k. (unikalus Nr. 4400-0080-7776 ir 4400-0080-7804)
3. Kadastrinių matavimų bylos numeris – 60/4310
4. Teisinės registracijos numeris, data, registro įstaigos pavadinimas – Valstybės įmonė Registrų centras, registro Nr. 50/120028, sudarymo data 1995-03-20
5. Kiti duomenys apie turtą – valstybei nuosavybės teise priklausantis nekilnojamasis turtas, kuri patikėjimo teise valdo Klaipėdos Ernesto Galvanausko profesinio mokymo centras, turtas be likutinės vertės.
6. Turto būklė – gręžiniai pastatyti 1973 metais, fiziškai ir funkciškai nusidėvėjęs, jau daugiau kaip 5 metai nebenaudojami ir nereikalingi.

Komisijos pasiūlymas:

1. Siūlo pripažinti inžinerinius tinklus – gręžinį (unikalus Nr. 4400-0080-7776, pažymėjimas plane – 4i) ir gręžinį (unikalus Nr. 4400-0080-7804, pažymėjimas plane – 5i) netinkamu, negalimu naudoti dėl fizinio ir funkcinio (technologinio) nusidėvėjimo;
2. Pasiūlyti Valstybės įmonei Turto bankui įtraukti inžinerinius tinklus – gręžinius į pripažinto nereikalingu ir netinkamu (negalimu) naudoti dėl fizinio ir funkcinio (technologinio) nusidėvėjimo valstybės nekilnojamojo turto, kurį siūloma perduoti centralizuotai valdomo valstybės turto valdytojų ir likviduoti (nugriauti), sąrašą.

Komisijos pirmininkas

Fernandas Narkus

Jurgita Petraitienė

Nariai:

Jūratė Joknienė

Vytautas Dimgaila



**KLAIPĖDOS ERNESTO GALVANAUSKO PROFESINIO MOKYMO CENTRO
DIREKTORIUS**

**Į S A K Y M A S
DĖL VALSTYBĖS TURTO PRIPAŽINIMO NETINKAMU (NEGALIMU) NAUDOTI
KRETINGOS FILIALE**

2023 m. liepos 19 d. Nr. V- 143 (1.3)
Kretinga

Vadovaudamasis Lietuvos Respublikos valstybės ir savivaldybių turto valdymo, naudojimo ir disponavimo juo įstatymo 26 straipsnio 1 dalies 1 ir 2 punktais, 2 ir 4 dalimis, 27 straipsnio 2 dalimi, Valstybės nekilnojamojo turto įsigijimo tvarkos aprašu, patvirtintu Lietuvos Respublikos Vyriausybės 2015 m. vasario 11 d. nutarimu Nr. 148 „Dėl Valstybės nekilnojamojo turto centralizuoto valdymo įgyvendinimo“ ir atsižvelgdamas į 2023 m. birželio 22 d. Nereikalingo arba netinkamo (negalimo) naudoti nekilnojamojo turto ar kitų nekilnojamųjų daiktų apžiūros, Kretingos filiale pažyma Nr. 1

1. P r i p a ž i s t u netinkamu (negalimu) naudoti dėl fizinio ir funkcinio (technologinio) nusidėvėjimo valstybei nuosavybės teise priklausančią ir šiuo metu Klaipėdos Ernesto Galvanausko profesinio mokymo centro patikėjimo teise valdomą nekilnojamąjį turtą Kretingos filiale, adresu Kretingos r. sav., Kretingos sen., Kretingsodžio k. (apžiūros pažyma 2023-06-22 Nr. 1).

2. Perduoti centralizuotai valdomo valstybės turto valdytojui – valstybės įmonei Turto bankui 1 punkte nurodytą valstybės nekilnojamąjį turtą, įsigaliojus Lietuvos Respublikos Vyriausybės nutarimui dėl 1 punkte nurodyto nekilnojamojo turto perdavimo valstybės įmonei Turto bankui valdyti, naudoti ir disponuoti juo patikėjimo teise, siekiant jį nurašyti, išardyti ir likviduoti.

3. Į g a l i o j u Klaipėdos Ernesto Galvanausko profesinio mokymo centro direktoriaus pavaduotoją infrastruktūrai Fernandą Narkų pasirašyti 1 punkte nurodyto nekilnojamojo turto perdavimo ir priėmimo aktą su valstybės įmone Turto banku.

Direktoriaus pavaduotojas ugdymui,
pavadojantis direktorių

Antanas Jurevičius

Parengė

Vytautas Dimgaila
2023-07-19

Parengė

Jurgita Petraitiene
2023-07-19

NEKILNOJAMOJO TURTO SĄRAŠAS

Eil. Nr.	Pavadinimas ir adresas	Unikalus Nr.	Bendras plotas, kv. m	Perduodamas plotas, kv. m	Likutinė vertė 2022-12-31
1.	Inžineriniai tinklai – Grėžinys (grėžinys (4i) aukštis m = 227) Kretingos r. sav., Kretingos sen., Kretingosodžio k.	4400-0080-7776	-	-	0,00
2.	Inžineriniai tinklai – Grėžinys (grėžinys (5i) aukštis m = 80) Kretingos r. sav., Kretingos sen., Kretingosodžio k.	4400-0080-7804	-	-	0,00
				Iš viso:	0,00

NEKILNOJAMOJO TURTO REGISTRO DUOMENŲ BAZĖS IŠRAŠAS

2023-09-07 14:34:16

1. Nekilnojamojo turto registre įregistruotas turtas:

Registro Nr.: 50/120028
Registro tipas: Statiniai
Sudarymo data: 1995-03-20
Kretingos r. sav., Kretingos sen., Kretingsodžio k.

2. Nekilnojamieji daiktai:

2.1.

Pastatas - Bendrabutis

Adresas: Kretingos r. sav., Kretingos sen., Kretingsodžio k., Sodžiaus g.
1E

Unikalus daikto numeris: 5697-1010-4011

Daikto pagrindinė naudojimo paskirtis: Gyvenamoji (įvairioms socialinėms grupėms)

Žymėjimas plane: 2N4p

Statybos pabaigos metai: 1974

Baigtumo procentas: 100 %

Šildymas: Centrinis šildymas iš centralizuotų sistemų

Vandentiekis: Komunalinis vandentiekis

Nuotekų šalinimas: Komunalinis nuotekų šalinimas

Sienos: Plytos

Stogo danga: Ruberoidas

Aukštų skaičius: 4

Bendras plotas: 2394.95 kv. m

Naudingas plotas: 2101.85 kv. m

Gyvenamasis plotas: 1287.49 kv. m

Rūsių (pusrūsių) plotas: 183.19 kv. m

Tūris: 8205 kub. m

Užstatytas plotas: 696.00 kv. m

Gyvenamosios paskirties patalpų skaičius: 12

Kambarių skaičius: 96

Atkūrimo sąnaudos (statybos vertė): 570406 Eur

Fizinio nusidėvėjimo procentas: 42 %

Atkuriamoji vertė: 330836 Eur

Vidutinė rinkos vertė: 66167 Eur

Vidutinės rinkos vertės nustatymo data: 2000-07-15

Kadastro duomenų nustatymo data: 2000-07-15

2.2.

Pastatas - Bendrabutis

Adresas: Kretingos r. sav., Kretingos sen., Kretingsodžio k., Sodžiaus g.
1F

Unikalus daikto numeris: 5697-1010-4033

Daikto pagrindinė naudojimo paskirtis: Gyvenamoji (įvairioms socialinėms grupėms)

Žymėjimas plane: 3N5p

Statybos pabaigos metai: 1972

Baigtumo procentas: 100 %

Šildymas: Centrinis šildymas iš centralizuotų sistemų

Vandentiekis: Vietinis vandentiekis

Nuotekų šalinimas: Vietinis nuotekų šalinimas

Sienos: Plytos

Stogo danga: Ruberoidas

Aukštų skaičius: 5

Bendras plotas: 3554.05 kv. m

Naudingas plotas: 3252.39 kv. m

Gyvenamasis plotas: 1993.29 kv. m

Rūsių (pusrūsių) plotas: 301.66 kv. m

Tūris: 14006 kub. m

Užstatytas plotas: 905.20 kv. m

Kambarių skaičius: 120

Atkūrimo sąnaudos (statybos vertė): 657671 Eur

Fizinio nusidėvėjimo procentas: 24 %

Atkuriamoji vertė: 499830 Eur

Vidutinė rinkos vertė: 74975 Eur

Vidutinės rinkos vertės nustatymo data: 1995-03-20
Kadastro duomenų nustatymo data: 1995-03-20
Pastato (jo dalies) energinio naudingumo
klasė: E

Skaičiuojamosios šiluminės energijos
sąnaudos pastatui (jo daliai) šildyti: 351.52 kWh/m²/m.

2.3.

Pastatas - Mokykla

Adresas: Kretingos r. sav., Kretingos sen., Kretingsodžio k., Sodžiaus g.
1C

Unikalus daikto numeris: 5697-1010-4022

Daikto pagrindinė naudojimo paskirtis: Mokslo

Žymėjimas plane: 1C4p

Statybos pabaigos metai: 1972

Baigtumo procentas: 100 %

Šildymas: Centrinis šildymas iš centralizuotų sistemų

Vandentiekis: Vietinis vandentiekis

Nuotekų šalinimas: Vietinis nuotekų šalinimas

Sienos: Plytos

Stogo danga: Ruberoidas

Aukštų skaičius: 4

Bendras plotas: 4428.44 kv. m

Pagrindinis plotas: 2677.26 kv. m

Tūris: 20607 kub. m

Užstatytas plotas: 2037.60 kv. m

Atkūrimo sąnaudos (statybos vertė): 921811 Eur

Fizinio nusidėvėjimo procentas: 24 %

Atkuriamoji vertė: 701897 Eur

Vidutinė rinkos vertė: 105285 Eur

Vidutinės rinkos vertės nustatymo data: 1995-03-20

Kadastro duomenų nustatymo data: 1995-03-20

Pastato (jo dalies) energinio naudingumo
klasė: F

Skaičiuojamosios šiluminės energijos
sąnaudos pastatui (jo daliai) šildyti: 309.31 kWh/m²/m.

2.4.

Pastatas - Valgykla

Adresas: Kretingos r. sav., Kretingos sen., Kretingsodžio k., Sodžiaus g.
1I

Unikalus daikto numeris: 5697-1010-4044

Daikto pagrindinė naudojimo paskirtis: Maitinimo

Žymėjimas plane: 4M2p

Statybos pabaigos metai: 1972

Baigtumo procentas: 100 %

Šildymas: Centrinis šildymas iš centralizuotų sistemų

Vandentiekis: Vietinis vandentiekis

Nuotekų šalinimas: Vietinis nuotekų šalinimas

Sienos: Plytos

Stogo danga: Ruberoidas

Aukštų skaičius: 2

Bendras plotas: 1399.17 kv. m

Pagrindinis plotas: 660.00 kv. m

Tūris: 5129 kub. m

Užstatytas plotas: 734.00 kv. m

Atkūrimo sąnaudos (statybos vertė): 275070 Eur

Fizinio nusidėvėjimo procentas: 24 %

Atkuriamoji vertė: 209053 Eur

Vidutinė rinkos vertė: 31358 Eur

Vidutinės rinkos vertės nustatymo data: 1995-03-20

Kadastro duomenų nustatymo data: 1995-03-20

Pastato (jo dalies) energinio naudingumo
klasė: F

Skaičiuojamosios šiluminės energijos
sąnaudos pastatui (jo daliai) šildyti: 431.53 kWh/m²/m.

2.5.

Pastatas - Katilinė

Adresas: Kretingos r. sav., Kretingos sen., Kretingsodžio k., Sodžiaus g.
1K

Unikalus daikto numeris: 5697-1010-4055

Daikto pagrindinė naudojimo paskirtis: Kita

Žymėjimas plane: 5H1p

Statybos pabaigos metai: 1972

Baigtumo procentas: 100 %

Šildymas: Grupinė katilinė
Vandentiekis: Vietinis vandentiekis
Nuotekų šalinimas: Vietinis nuotekų šalinimas
Sienos: Plytų mūras
Stogo danga: Ruloninė danga
Aukštų skaičius: 1
Bendras plotas: 1418.22 kv. m
Pagrindinis plotas: 948.40 kv. m
Tūris: 5639 kub. m
Užstatytas plotas: 1592.80 kv. m
Atkūrimo sąnaudos (statybos vertė): 173389 Eur
Fizinio nusidėvėjimo procentas: 24 %
Atkuriamoji vertė: 131775 Eur
Vidutinė rinkos vertė: 19766 Eur
Vidutinės rinkos vertės nustatymo data: 1995-03-20
Kadastro duomenų nustatymo data: 1995-03-20

2.6.

Pastatas - Dirbtuvės
Adresas: Kretingos r. sav., Kretingos sen., Kretingsodžio k., Sodžiaus g.
1J
Unikalus daikto numeris: 5697-1010-4066
Daikto pagrindinė naudojimo paskirtis: Gamybos, pramonės
Žymėjimas plane: 6P1p
Statybos pabaigos metai: 1973
Baigtumo procentas: 100 %
Šildymas: Grupinė katilinė
Vandentiekis: Vietinis vandentiekis
Nuotekų šalinimas: Vietinis nuotekų šalinimas
Sienos: Plytų mūras
Stogo danga: Ruloninė danga
Aukštų skaičius: 1
Bendras plotas: 2290.57 kv. m
Pagrindinis plotas: 1875.00 kv. m
Tūris: 12664 kub. m
Užstatytas plotas: 2288.70 kv. m
Atkūrimo sąnaudos (statybos vertė): 679175 Eur
Fizinio nusidėvėjimo procentas: 24 %
Atkuriamoji vertė: 516173 Eur
Vidutinė rinkos vertė: 77426 Eur
Vidutinės rinkos vertės nustatymo data: 1995-03-20
Kadastro duomenų nustatymo data: 1995-03-20
Pastato (jo dalies) energinio naudingumo klasė: G
Skaičiuojamosios šiluminės energijos sąnaudos pastatui (jo daliai) šildyti: 434.04 kWh/m2/m.

2.7.

Pastatas - Garažas
Adresas: Kretingos r. sav., Kretingos sen., Kretingsodžio k., Sodžiaus g.
1U
Unikalus daikto numeris: 5697-1010-4077
Daikto pagrindinė naudojimo paskirtis: Garažų
Žymėjimas plane: 7G1p
Statybos pabaigos metai: 1973
Baigtumo procentas: 100 %
Šildymas: Nėra
Sienos: Plytos
Stogo danga: Ruberoidas
Aukštų skaičius: 1
Bendras plotas: 1007.35 kv. m
Pagrindinis plotas: 1007.35 kv. m
Tūris: 5187 kub. m
Užstatytas plotas: 1152.60 kv. m
Atkūrimo sąnaudos (statybos vertė): 165672 Eur
Fizinio nusidėvėjimo procentas: 22 %
Atkuriamoji vertė: 129224 Eur
Vidutinė rinkos vertė: 19384 Eur
Vidutinės rinkos vertės nustatymo data: 1995-03-20
Kadastro duomenų nustatymo data: 1995-03-20

2.8.

Pastatas - Naftos bazė
Adresas: Kretingos r. sav., Kretingos sen., Kretingsodžio k., Sodžiaus g.
1S
Unikalus daikto numeris: 5697-1010-4099

Daikto pagrindinė naudojimo paskirtis: Kita
Žymėjimas plane: 9H1p
Statybos pabaigos metai: 1973
Baigtumo procentas: 100 %
Šildymas: Grupinė katilinė
Vandentiekis: Vietinis vandentiekis
Nuotekų šalinimas: Vietinis nuotekų šalinimas
Sienos: Plytų mūras
Stogo danga: Ruloninė danga
Aukštų skaičius: 1
Bendras plotas: 77.23 kv. m
Pagrindinis plotas: 67.32 kv. m
Tūris: 322 kub. m
Užstatytas plotas: 100.80 kv. m
Atkūrimo sąnaudos (statybos vertė): 8915 Eur
Fizinio nusidėvėjimo procentas: 23 %
Atkuriamoji vertė: 6864 Eur
Vidutinė rinkos vertė: 1030 Eur
Vidutinės rinkos vertės nustatymo data: 1995-03-20
Kadastro duomenų nustatymo data: 1995-03-20

2.9. Pastatas - Laboratorija
Adresas: Kretingos r. sav., Kretingos sen., Kretingsodžio k., Sodžiaus g.
1L

Unikalus daikto numeris: 5697-1010-4100
Daikto pagrindinė naudojimo paskirtis: Kita
Žymėjimas plane: 10H1p
Statybos pabaigos metai: 1985
Baigtumo procentas: 100 %
Šildymas: Nešildomas
Sienos: Plytų mūras
Stogo danga: Asbestcementis
Aukštų skaičius: 1
Bendras plotas: 185.92 kv. m
Pagrindinis plotas: 110.24 kv. m
Tūris: 573 kub. m
Užstatytas plotas: 229.10 kv. m
Atkūrimo sąnaudos (statybos vertė): 35374 Eur
Fizinio nusidėvėjimo procentas: 9 %
Atkuriamoji vertė: 32190 Eur
Vidutinė rinkos vertė: 4829 Eur
Vidutinės rinkos vertės nustatymo data: 1995-03-20
Kadastro duomenų nustatymo data: 1995-03-20

2.10. Pastatas - Garažas
Adresas: Kretingos r. sav., Kretingos sen., Kretingsodžio k., Sodžiaus g.
1T

Unikalus daikto numeris: 5697-1010-4088
Daikto pagrindinė naudojimo paskirtis: Garažų
Žymėjimas plane: 8G1/p
Statybos pabaigos metai: 1973
Papr. remonto pradžios metai: 2023
Papr. remonto pabaigos metai: 2023
Statinio kategorija: Neypatingasis
Baigtumo procentas: 100 %
Šildymas: Nėra
Vandentiekis: Nėra
Nuotekų šalinimas: Nėra
Dujos: Nėra
Sienos: Plytos
Stogo danga: Bitumas
Aukštų skaičius: 1
Bendras plotas: 1046.18 kv. m
Pagrindinis plotas: 1046.18 kv. m
Tūris: 5591 kub. m
Užstatytas plotas: 1169.00 kv. m
Koordinatė X: 6199558
Koordinatė Y: 326142
Atkūrimo sąnaudos (statybos vertė): 646000 Eur
Fizinio nusidėvėjimo procentas: 60 %
Atkuriamoji vertė: 258000 Eur
Atkūrimo sąnaudų (statybos vertės) ir
atkuriamosios vertės nustatymo data: 2023-08-22

Vidutinė rinkos vertė: 38700 Eur
Vidutinės rinkos vertės nustatymo būdas: Masinis vertinimas
Vidutinės rinkos vertės nustatymo data: 2023-08-22
Kadastro duomenų nustatymo data: 2023-08-22

- 2.11. Pastatas - Daržovių saugykla
Adresas: Kretingos r. sav., Kretingos sen., Kretingsodžio k., Sodžiaus g.
1R
Unikalus daikto numeris: 5697-1010-4122
Daikto pagrindinė naudojimo paskirtis: Pagalbinio ūkio
Žymėjimas plane: 1111p
Statybos pabaigos metai: 1986
Baigtumo procentas: 100 %
Šildymas: Nešildomas
Sienos: Plytų mūras
Aukštų skaičius: 1
Tūris: 190 kub. m
Užstatytas plotas: 76.00 kv. m
Atkūrimo sąnaudos (statybos vertė): 5253 Eur
Fizinio nusidėvėjimo procentas: 9 %
Atkuriamoji vertė: 4781 Eur
Vidutinė rinkos vertė: 717 Eur
Vidutinės rinkos vertės nustatymo data: 1995-03-20
Kadastro duomenų nustatymo data: 1995-03-20
- 2.12. Pastatas - Šiltnamis
Adresas: Kretingos r. sav., Kretingos sen., Kretingsodžio k., Sodžiaus g.
1P
Unikalus daikto numeris: 5697-1010-4133
Daikto pagrindinė naudojimo paskirtis: Pagalbinio ūkio
Žymėjimas plane: 1211ž
Statybos pabaigos metai: 1985
Baigtumo procentas: 100 %
Šildymas: Nėra
Sienos: Stiklas su karkasu
Aukštų skaičius: 1
Tūris: 0 kub. m
Užstatytas plotas: 124.90 kv. m
Atkūrimo sąnaudos (statybos vertė): 10569 Eur
Fizinio nusidėvėjimo procentas: 10 %
Atkuriamoji vertė: 9512 Eur
Vidutinė rinkos vertė: 1427 Eur
Vidutinės rinkos vertės nustatymo data: 1995-03-20
Kadastro duomenų nustatymo data: 1995-03-20
- 2.13. Pastatas - Šiltnamis
Adresas: Kretingos r. sav., Kretingos sen., Kretingsodžio k., Sodžiaus g.
1O
Unikalus daikto numeris: 5697-1010-4144
Daikto pagrindinė naudojimo paskirtis: Pagalbinio ūkio
Žymėjimas plane: 1311ž
Statybos pabaigos metai: 1985
Baigtumo procentas: 100 %
Šildymas: Nėra
Sienos: Stiklas su karkasu
Aukštų skaičius: 1
Tūris: 0 kub. m
Užstatytas plotas: 124.90 kv. m
Atkūrimo sąnaudos (statybos vertė): 10569 Eur
Fizinio nusidėvėjimo procentas: 10 %
Atkuriamoji vertė: 9512 Eur
Vidutinė rinkos vertė: 1427 Eur
Vidutinės rinkos vertės nustatymo data: 1995-03-20
Kadastro duomenų nustatymo data: 1995-03-20
- 2.14. Pastatas - Šiltnamis
Adresas: Kretingos r. sav., Kretingos sen., Kretingsodžio k., Sodžiaus g.
1N
Unikalus daikto numeris: 5697-1010-4155
Daikto pagrindinė naudojimo paskirtis: Pagalbinio ūkio
Žymėjimas plane: 1411ž
Statybos pabaigos metai: 1985
Baigtumo procentas: 100 %
Šildymas: Nėra

Sienos: Stiklas su karkasu
Aukštų skaičius: 1
Tūris: 0 kub. m
Užstatytas plotas: 124.90 kv. m
Atkūrimo sąnaudos (statybos vertė): 10569 Eur
Fizinio nusidėvėjimo procentas: 10 %
Atkuriamoji vertė: 9512 Eur
Vidutinė rinkos vertė: 1427 Eur
Vidutinės rinkos vertės nustatymo data: 1995-03-20
Kadastro duomenų nustatymo data: 1995-03-20

- 2.15. Pastatas - Šiltnamiai
Adresas: Kretingos r. sav., Kretingos sen., Kretingsodžio k., Sodžiaus g.
1M
Unikalus daikto numeris: 5697-1010-4166
Daikto pagrindinė naudojimo paskirtis: Pagalbinio ūkio
Žymėjimas plane: 1611ž
Statybos pabaigos metai: 1994
Baigtumo procentas: 100 %
Šildymas: Neapibrežtas
Sienos: Medis
Aukštų skaičius: 1
Tūris: 0 kub. m
Užstatytas plotas: 124.90 kv. m
Atkūrimo sąnaudos (statybos vertė): 10569 Eur
Atkuriamoji vertė: 10569 Eur
Vidutinė rinkos vertė: 1585 Eur
Vidutinės rinkos vertės nustatymo data: 1995-03-20
Kadastro duomenų nustatymo data: 1995-03-20
- 2.16. Inžineriniai tinklai - Vandentiekio tinklų vamzdynas
Kretingos r. sav., Kretingos sen., Kretingsodžio k.
Aprašymas / pastabos: Vandentiekio tinklų vamzdynas (1i1) Ilgis m= 752.9 Vandentiekio
tinklų vamzdynas (1i2) Ilgis m= 154.9
Unikalus daikto numeris: 4400-0080-7710
Daikto pagrindinė naudojimo paskirtis: Vandentiekio tinklų
Žymėjimas plane: 1i
Statybos pradžios metai: 1973
Statybos pabaigos metai: 1973
Baigtumo procentas: 100 %
Atkūrimo sąnaudos (statybos vertė): 33596 Eur
Fizinio nusidėvėjimo procentas: 75 %
Atkuriamoji vertė: 8370 Eur
Vidutinė rinkos vertė: 8370 Eur
Vidutinės rinkos vertės nustatymo data: 2003-09-04
Kadastro duomenų nustatymo data: 2003-09-04
- 2.17. Inžineriniai tinklai - Fekalinės kanalizacijos tinklų vamzdynas
Kretingos r. sav., Kretingos sen., Kretingsodžio k.
Aprašymas / pastabos: Fekalinės kanalizac tinklų vamzdynas (2i1) Ilgis m= 495.2
Fekalinės kanalizac tinklų vamzdynas (2i2) Ilgis m= 675
Fekalinės kanalizac tinklų vamzdynas (2i3) Ilgis m= 67.8
Fekalinės kanalizac tinklų vamzdynas (2i4) Ilgis m= 92.8
Unikalus daikto numeris: 4400-0080-7721
Daikto pagrindinė naudojimo paskirtis: Nuotekų šalinimo tinklų
Žymėjimas plane: 2i
Statybos pradžios metai: 1973
Statybos pabaigos metai: 1973
Baigtumo procentas: 100 %
Atkūrimo sąnaudos (statybos vertė): 63716 Eur
Fizinio nusidėvėjimo procentas: 75 %
Atkuriamoji vertė: 15987 Eur
Vidutinė rinkos vertė: 15987 Eur
Vidutinės rinkos vertės nustatymo data: 2003-09-04
Kadastro duomenų nustatymo data: 2003-09-04
- 2.18. Inžineriniai tinklai - Lietaus kanalizacijos tinklų vamzdynas
Kretingos r. sav., Kretingos sen., Kretingsodžio k.
Aprašymas / pastabos: Lietaus kanalizac tinklų vamzdynas (3i1) Ilgis m= 22.5 Lietaus
kanalizac tinklų vamzdynas (3i2) Ilgis m= 15.5 Lietaus kanalizac
tinklų vamzdynas (3i3) Ilgis m= 341.7 Lietaus kanalizac tinklų
vamzdynas (3i4) Ilgis m= 46.7
Unikalus daikto numeris: 4400-0080-7743
Daikto pagrindinė naudojimo paskirtis: Nuotekų šalinimo tinklų

- Žymėjimas plane: 3i
 Statybos pradžios metai: 1973
 Statybos pabaigos metai: 1973
 Baigtumo procentas: 100 %
 Atkūrimo sąnaudos (statybos vertė): 14191 Eur
 Fizinio nusidėvėjimo procentas: 75 %
 Atkuriamoji vertė: 3562 Eur
 Vidutinė rinkos vertė: 3562 Eur
 Vidutinės rinkos vertės nustatymo data: 2003-09-04
 Kadastro duomenų nustatymo data: 2003-09-04
- 2.19. Inžineriniai tinklai - Grėžinys
 Kretingos r. sav., Kretingos sen., Kretingsodžio k.
 Aprašymas / pastabos: Grėžinys (4i) Aukštis m= 227
 Unikalus daikto numeris: 4400-0080-7776
 Daikto pagrindinė naudojimo paskirtis: Vandentiekio tinklų
 Žymėjimas plane: 4i
 Statybos pradžios metai: 1973
 Statybos pabaigos metai: 1973
 Baigtumo procentas: 100 %
 Atkūrimo sąnaudos (statybos vertė): 44891 Eur
 Fizinio nusidėvėjimo procentas: 75 %
 Atkuriamoji vertė: 11237 Eur
 Vidutinė rinkos vertė: 11237 Eur
 Vidutinės rinkos vertės nustatymo data: 2003-09-04
 Kadastro duomenų nustatymo data: 2003-09-04
- 2.20. Inžineriniai tinklai - Grėžinys
 Kretingos r. sav., Kretingos sen., Kretingsodžio k.
 Aprašymas / pastabos: Grėžinys (5i) Aukštis m= 80
 Unikalus daikto numeris: 4400-0080-7804
 Daikto pagrindinė naudojimo paskirtis: Vandentiekio tinklų
 Žymėjimas plane: 5i
 Statybos pradžios metai: 1973
 Statybos pabaigos metai: 1973
 Baigtumo procentas: 100 %
 Atkūrimo sąnaudos (statybos vertė): 15842 Eur
 Fizinio nusidėvėjimo procentas: 75 %
 Atkuriamoji vertė: 3968 Eur
 Vidutinė rinkos vertė: 3968 Eur
 Vidutinės rinkos vertės nustatymo data: 2003-09-04
 Kadastro duomenų nustatymo data: 2003-09-04
- 2.21. Inžineriniai tinklai - Šilumos tinklų vamzdynas
 Kretingos r. sav., Kretingos sen., Kretingsodžio k.
 Aprašymas / pastabos: Šilumos tinklų vamzdynas (6i1) Ilgis m= 120.5 Šilumos tinklų
 vamzdynas (6i2) Ilgis m= 66 Šilumos tinklų vamzdynas (6i3) Ilgis
 m= 31 Šilumos tinklų vamzdynas (6i4) Ilgis m= 97 Šilumos tinklų
 vamzdynas (6i5) Ilgis m= 65 Šilumos tinklų vamzdynas (6i6) Ilgis
 m= 73
 Unikalus daikto numeris: 4400-0080-7843
 Daikto pagrindinė naudojimo paskirtis: Šilumos tinklų
 Žymėjimas plane: 6i
 Statybos pradžios metai: 1973
 Statybos pabaigos metai: 1973
 Baigtumo procentas: 100 %
 Atkūrimo sąnaudos (statybos vertė): 255155 Eur
 Fizinio nusidėvėjimo procentas: 75 %
 Atkuriamoji vertė: 63716 Eur
 Vidutinė rinkos vertė: 63716 Eur
 Vidutinės rinkos vertės nustatymo data: 2003-09-04
 Kadastro duomenų nustatymo data: 2003-09-04
- 2.22. Inžineriniai tinklai - Ryšių kabelis
 Kretingos r. sav., Kretingos sen., Kretingsodžio k.
 Aprašymas / pastabos: Ryšių kabelis (7i) Ilgis m= 850
 Unikalus daikto numeris: 4400-0080-7854
 Daikto pagrindinė naudojimo paskirtis: Ryšių (telekomunikacijų) tinklų
 Žymėjimas plane: 7i
 Statybos pradžios metai: 1973
 Statybos pabaigos metai: 1973
 Baigtumo procentas: 100 %
 Atkūrimo sąnaudos (statybos vertė): 10629 Eur
 Fizinio nusidėvėjimo procentas: 72 %

Atkuriamoji vertė: 2983 Eur
Vidutinė rinkos vertė: 2983 Eur
Vidutinės rinkos vertės nustatymo data: 2003-09-04
Kadastro duomenų nustatymo data: 2003-09-04

- 2.23. Inžineriniai tinklai - 0.4 kV įtampos elektros kabelis
Kretingos r. sav., Kretingos sen., Kretingsodžio k.
Aprašymas / pastabos: 0.4 kV įtampos elektros kabelis (8i) Ilgis m= 850
Unikalus daikto numeris: 4400-0080-7876
Daikto pagrindinė naudojimo paskirtis: Elektros tinklų
Žymėjimas plane: 8i
Statybos pradžios metai: 1973
Statybos pabaigos metai: 1973
Baigtumo procentas: 100 %
Atkūrimo sąnaudos (statybos vertė): 15524 Eur
Fizinio nusidėvėjimo procentas: 70 %
Atkuriamoji vertė: 4489 Eur
Vidutinė rinkos vertė: 4489 Eur
Vidutinės rinkos vertės nustatymo data: 2003-09-04
Kadastro duomenų nustatymo data: 2003-09-04

- 2.24. Inžineriniai tinklai - 0.4 kV oro linija
Kretingos r. sav., Kretingos sen., Kretingsodžio k.
Aprašymas / pastabos: 0.4 kV oro linija (9i) Ilgis m= 399.10
Unikalus daikto numeris: 4400-0080-7906
Daikto pagrindinė naudojimo paskirtis: Elektros tinklų
Žymėjimas plane: 9i
Statybos pradžios metai: 1973
Statybos pabaigos metai: 1973
Baigtumo procentas: 100 %
Atkūrimo sąnaudos (statybos vertė): 707 Eur
Fizinio nusidėvėjimo procentas: 75 %
Atkuriamoji vertė: 176 Eur
Vidutinė rinkos vertė: 176 Eur
Vidutinės rinkos vertės nustatymo data: 2003-09-04
Kadastro duomenų nustatymo data: 2003-09-04

- 2.25. Inžineriniai tinklai - Apšvietimo tinklai
Kretingos r. sav., Kretingos sen., Kretingsodžio k.
Aprašymas / pastabos: Apšvietimo tinklai (10i) Ilgis m= 1021.2
Unikalus daikto numeris: 4400-0080-7910
Daikto pagrindinė naudojimo paskirtis: Elektros tinklų
Žymėjimas plane: 10i
Statybos pradžios metai: 1973
Statybos pabaigos metai: 1973
Baigtumo procentas: 100 %
Atkūrimo sąnaudos (statybos vertė): 863 Eur
Fizinio nusidėvėjimo procentas: 75 %
Atkuriamoji vertė: 216 Eur
Vidutinė rinkos vertė: 138 Eur
Vidutinės rinkos vertės nustatymo data: 2003-09-04
Kadastro duomenų nustatymo data: 2003-09-04

- 2.26. Kiti inžineriniai statiniai - Kiemo statiniai
Kretingos r. sav., Kretingos sen., Kretingsodžio k.
Aprašymas / pastabos: (priešgaisrinis rezervuaras, stadionas)
Unikalus daikto numeris: 4400-0080-7965
Daikto pagrindinė naudojimo paskirtis: Kiti inžineriniai statiniai
Žymėjimas plane: k
Baigtumo procentas: 100 %
Kadastro duomenų nustatymo data: 2003-09-04

- 2.27. Priklausinys: Kiti inžineriniai statiniai - Vandens bokštas
Priklausanti dalis: 1/1 priklauso pastatui Nr. 5697-1010-4022, aprašytam p. 2.3.
Kretingos r. sav., Kretingos sen., Kretingsodžio k.
Unikalus daikto numeris: 4400-3981-2394
Daikto pagrindinė naudojimo paskirtis: Kiti inžineriniai statiniai
Žymėjimas plane: k6
Statusas: Suformuotas padalijus daiktą
Daikto istorinė kilmė: Gautas padalijus daiktą, unikalus daikto numeris 5697-1010-4177
Statybos pradžios metai: 1973
Statybos pabaigos metai: 1973
Statinio kategorija: Nėra

Baigtumo procentas: 100 %
Medžiaga: Plytos
Kadastro duomenų nustatymo data: 2003-09-04

2.28. Priklausinys: Kiti inžineriniai statiniai - Sporto aikštynas
Priklausanti dalis: 1/1 priklauso pastatui Nr. 5697-1010-4022, aprašytam p. 2.3.
Kretingos r. sav., Kretingos sen., Kretingsodžio k.
Unikalus daikto numeris: 4400-3981-2429
Daikto pagrindinė naudojimo paskirtis: Kiti inžineriniai statiniai
Žymėjimas plane: k7
Statusas: Suformuotas padalijus daiktą
Daikto istorinė kilmė: Gautas padalijus daiktą, unikalus daikto numeris 5697-1010-4177
Statybos pradžios metai: 1973
Statybos pabaigos metai: 1973
Statinio kategorija: Nėra
Baigtumo procentas: 100 %
Plotas: 1054.50 kv. m
Atkūrimo sąnaudos (statybos vertė): 32400 Eur
Fizinio nusidėvėjimo procentas: 75 %
Atkuriamoji vertė: 8090 Eur
Atkūrimo sąnaudų (statybos vertės) ir atkuriamosios vertės nustatymo data: 2015-12-09
Vidutinė rinkos vertė: 8090 Eur
Vidutinės rinkos vertės nustatymo būdas: Atkuriamoji vertė
Vidutinės rinkos vertės nustatymo data: 2015-12-09
Kadastro duomenų nustatymo data: 2003-09-04

2.29. Priklausinys: Kiti inžineriniai statiniai - Kiemo aikštelė
Priklausanti dalis: 1/1 priklauso pastatui Nr. 5697-1010-4022, aprašytam p. 2.3.
Kretingos r. sav., Kretingos sen., Kretingsodžio k.
Unikalus daikto numeris: 4400-3981-2383
Daikto pagrindinė naudojimo paskirtis: Kiti inžineriniai statiniai
Žymėjimas plane: 3k
Statusas: Suformuotas padalijus daiktą
Daikto istorinė kilmė: Gautas padalijus daiktą, unikalus daikto numeris 5697-1010-4177
Statybos pradžios metai: 1973
Statybos pabaigos metai: 1973
Statinio kategorija: Nėra
Baigtumo procentas: 100 %
Plotas: 12578.20 kv. m
Atkūrimo sąnaudos (statybos vertė): 386000 Eur
Fizinio nusidėvėjimo procentas: 75 %
Atkuriamoji vertė: 96600 Eur
Atkūrimo sąnaudų (statybos vertės) ir atkuriamosios vertės nustatymo data: 2015-12-09
Vidutinė rinkos vertė: 95900 Eur
Vidutinės rinkos vertės nustatymo būdas: Atkuriamoji vertė
Vidutinės rinkos vertės nustatymo data: 2015-12-09
Kadastro duomenų nustatymo data: 2003-09-04

3. Daikto priklausiniai iš kito registro: įrašų nėra

4. Nuosavybė:

4.1.

Nuosavybės teisė
Savininkas: LIETUVOS RESPUBLIKA, a.k. 111105555
Daiktas: kiti statiniai Nr. 4400-3981-2383, aprašyti p. 2.29.
kiti statiniai Nr. 4400-3981-2394, aprašyti p. 2.27.
kiti statiniai Nr. 4400-3981-2429, aprašyti p. 2.28.
Įregistravimo pagrindas: 1995-05-05 Savivaldybės mero potvarkis Nr. 15
Įrašas galioja: Nuo 2015-11-03

4.2.

Nuosavybės teisė
Savininkas: LIETUVOS RESPUBLIKA, a.k. 111105555
Daiktas: inžineriniai tinklai Nr. 4400-0080-7710, aprašyti p. 2.16.
inžineriniai tinklai Nr. 4400-0080-7721, aprašyti p. 2.17.
inžineriniai tinklai Nr. 4400-0080-7743, aprašyti p. 2.18.
inžineriniai tinklai Nr. 4400-0080-7776, aprašyti p. 2.19.
inžineriniai tinklai Nr. 4400-0080-7804, aprašyti p. 2.20.
inžineriniai tinklai Nr. 4400-0080-7843, aprašyti p. 2.21.
inžineriniai tinklai Nr. 4400-0080-7854, aprašyti p. 2.22.
inžineriniai tinklai Nr. 4400-0080-7876, aprašyti p. 2.23.
inžineriniai tinklai Nr. 4400-0080-7906, aprašyti p. 2.24.

inžineriniai tinklai Nr. 4400-0080-7910, aprašyti p. 2.25.
kiti statiniai Nr. 4400-0080-7965, aprašyti p. 2.26.
[registravimo pagrindas: 2003-09-15 Statinio pripažinimo tinkamu naudoti aktas
[rašas galioja: Nuo 2003-09-18

4.3.

Nuosavybės teisė

Savininkas: LIETUVOS RESPUBLIKA, a.k. 111105555

Daiktas: pastatas Nr. 5697-1010-4033, aprašytas p. 2.2.
pastatas Nr. 5697-1010-4022, aprašytas p. 2.3.
pastatas Nr. 5697-1010-4044, aprašytas p. 2.4.
pastatas Nr. 5697-1010-4055, aprašytas p. 2.5.
pastatas Nr. 5697-1010-4066, aprašytas p. 2.6.
pastatas Nr. 5697-1010-4077, aprašytas p. 2.7.
pastatas Nr. 5697-1010-4088, aprašytas p. 2.10.
pastatas Nr. 5697-1010-4099, aprašytas p. 2.8.
pastatas Nr. 5697-1010-4100, aprašytas p. 2.9.
pastatas Nr. 5697-1010-4122, aprašytas p. 2.11.
pastatas Nr. 5697-1010-4133, aprašytas p. 2.12.
pastatas Nr. 5697-1010-4144, aprašytas p. 2.13.
pastatas Nr. 5697-1010-4155, aprašytas p. 2.14.
pastatas Nr. 5697-1010-4166, aprašytas p. 2.15.

[registravimo pagrindas: 1995-05-05 Savivaldybės mero potvarkis Nr. 15
[rašas galioja: Nuo 2003-08-26

5. Valstybės ir savivaldybių žemės patikėjimo teisė: [rašų nėra

6. Kitos daiktinės teisės:

6.1.

Turto patikėjimo teisė

Patikėtinis: Klaipėdos Ernesto Galvanausko profesinio mokymo centras,
a.k. 140199874

Daiktas: pastatas Nr. 5697-1010-4088, aprašytas p. 2.10.

[registravimo pagrindas: 2022-04-27 Lietuvos Respublikos Vyriausybės nutarimas Nr. 435
2022-08-31 Perdavimo - priėmimo aktas
2023-09-05 Deklaracija apie statybos užbaigimą
Nr. ARCCR-30-230905-07383

[rašas galioja: Nuo 2023-09-07

6.2.

Turto patikėjimo teisė

Patikėtinis: Klaipėdos Ernesto Galvanausko profesinio mokymo centras,
a.k. 140199874

Daiktas: pastatas Nr. 5697-1010-4033, aprašytas p. 2.2.
pastatas Nr. 5697-1010-4022, aprašytas p. 2.3.
pastatas Nr. 5697-1010-4044, aprašytas p. 2.4.
pastatas Nr. 5697-1010-4055, aprašytas p. 2.5.
pastatas Nr. 5697-1010-4066, aprašytas p. 2.6.
pastatas Nr. 5697-1010-4077, aprašytas p. 2.7.
inžineriniai tinklai Nr. 4400-0080-7710, aprašyti p. 2.16.
inžineriniai tinklai Nr. 4400-0080-7721, aprašyti p. 2.17.
inžineriniai tinklai Nr. 4400-0080-7743, aprašyti p. 2.18.
inžineriniai tinklai Nr. 4400-0080-7776, aprašyti p. 2.19.
inžineriniai tinklai Nr. 4400-0080-7804, aprašyti p. 2.20.
inžineriniai tinklai Nr. 4400-0080-7843, aprašyti p. 2.21.
inžineriniai tinklai Nr. 4400-0080-7854, aprašyti p. 2.22.
inžineriniai tinklai Nr. 4400-0080-7876, aprašyti p. 2.23.
inžineriniai tinklai Nr. 4400-0080-7906, aprašyti p. 2.24.
inžineriniai tinklai Nr. 4400-0080-7910, aprašyti p. 2.25.
kiti statiniai Nr. 4400-0080-7965, aprašyti p. 2.26.
kiti statiniai Nr. 4400-3981-2383, aprašyti p. 2.29.
kiti statiniai Nr. 4400-3981-2429, aprašyti p. 2.28.

[registravimo pagrindas: 2022-04-27 Lietuvos Respublikos Vyriausybės nutarimas Nr. 435
2022-08-31 Perdavimo - priėmimo aktas

[rašas galioja: Nuo 2022-09-07

6.3.

Turto patikėjimo teisė

Patikėtinis: Valstybės įmonė Turto bankas, a.k. 112021042

Daiktas: pastatas Nr. 5697-1010-4100, aprašytas p. 2.9.
pastatas Nr. 5697-1010-4122, aprašytas p. 2.11.
pastatas Nr. 5697-1010-4133, aprašytas p. 2.12.
pastatas Nr. 5697-1010-4144, aprašytas p. 2.13.
pastatas Nr. 5697-1010-4155, aprašytas p. 2.14.
pastatas Nr. 5697-1010-4166, aprašytas p. 2.15.

[registravimo pagrindas: 2021-11-30 Perdavimo - priėmimo aktas Nr. 21-A6-1-101
[rašas galioja: Nuo 2022-02-08

6.4.

Turto patikėjimo teisė
Patikėtinis: Valstybės įmonė Turto bankas, a.k. 112021042
Daiktas: pastatas Nr. 5697-1010-4099, aprašytas p. 2.8.
kiti statiniai Nr. 4400-3981-2394, aprašyti p. 2.27.
Įregistravimo pagrindas: 2018-08-13 Lietuvos Respublikos Vyriausybės nutarimas Nr. 782
2018-11-30 Perdavimo - priėmimo aktas Nr. A6-764 (15.35-21)
Įrašas galioja: Nuo 2018-12-14

7. Juridiniai faktai:

7.1.

Sudaryta nuomos sutartis
Nuomininkas: VšĮ Kretingos futbolo mokykla, a.k. 305885362
Daiktas: pastatas Nr. 5697-1010-4022, aprašytas p. 2.3.
Įregistravimo pagrindas: 2022-10-26 Nuomos sutartis Nr. SR-254/2022
Plotas: 663.33 kv. m
Įrašas galioja: Nuo 2022-11-10
Terminas: Nuo 2022-10-20 iki 2023-03-31

7.2.

Sudaryta nuomos sutartis
Nuomininkas: Kretingos sporto klubas "Paupis", a.k. 164285157
Daiktas: pastatas Nr. 5697-1010-4022, aprašytas p. 2.3.
Įregistravimo pagrindas: 2022-10-26 Nuomos sutartis Nr. SR-257/2022
Plotas: 663.33 kv. m
Įrašas galioja: Nuo 2022-11-10
Terminas: Nuo 2022-10-26 iki 2023-03-30

7.3.

Sudaryta nuomos sutartis
Nuomininkas: Kretingos sporto klubas "Žalgiris", a.k. 191160250
Daiktas: pastatas Nr. 5697-1010-4022, aprašytas p. 2.3.
Įregistravimo pagrindas: 2022-10-26 Nuomos sutartis Nr. SR-253/2022
Plotas: 663.33 kv. m
Įrašas galioja: Nuo 2022-11-10
Terminas: Nuo 2022-10-26 iki 2024-10-31

7.4.

Sudaryta nuomos sutartis
Nuomininkas: Badmintono klubas "Smešas", a.k. 304156213
Daiktas: pastatas Nr. 5697-1010-4022, aprašytas p. 2.3.
Įregistravimo pagrindas: 2022-10-26 Nuomos sutartis Nr. SR-255/2022
Plotas: 663.33 kv. m
Įrašas galioja: Nuo 2022-11-10
Terminas: Nuo 2022-10-26 iki 2023-06-01

7.5.

Sudaryta nuomos sutartis
Nuomininkas: VšĮ "Minijos futbolo akademija", a.k. 305669806
Daiktas: pastatas Nr. 5697-1010-4022, aprašytas p. 2.3.
Įregistravimo pagrindas: 2022-10-26 Nuomos sutartis Nr. SR-256/2022
Plotas: 663.33 kv. m
Įrašas galioja: Nuo 2022-11-10
Terminas: Nuo 2022-10-26 iki 2023-04-01

7.6.

Nustatytas turto administravimas
Administratorius: UAB "Kretingos būstas", a.k. 300531826
Daiktas: pastatas Nr. 5697-1010-4011, aprašytas p. 2.1.
Įregistravimo pagrindas: 2021-11-24 Savivaldybės administracijos direktoriaus įsakymas
Nr. A1-1318
Įrašas galioja: Nuo 2021-12-02
Terminas: Nuo 2021-12-01 iki 2026-12-01

8. Žymos: įrašų nėra

9. Teritorijos, kuriose taikomos SŽNS, įrašytos į NTK kadastro duomenų byloje įrašytų duomenų pagrindu: įrašų nėra

10. Daikto registravimas ir kadastro žymos:

10.1.

Kadastro duomenų tikslinimas (daikto registravimas)
Daiktas: pastatas Nr. 5697-1010-4088, aprašytas p. 2.10.
Įregistravimo pagrindas: 2023-08-22 Nekilnojamojo daikto kadastro duomenų byla
2023-09-05 Deklaracija apie statybos užbaigimą
Nr. ARCCR-30-230905-07383
Įrašas galioja: Nuo 2023-09-07

10.2.

Kadastrinius matavimus atliko (kadastro žyma)
REGINA LISOVSKĖ
Daiktas: pastatas Nr. 5697-1010-4088, aprašytas p. 2.10.

[registravimo pagrindas: 2017-01-10 Kvalifikacijos pažymėjimas Nr. 2M-M-2489
2023-08-22 Nekilnojamojo daikto kadastro duomenų byla
[rašas galioja: Nuo 2023-09-07

10.3. Išduotas pastato (jo dalies) energinio naudingumo sertifikatas (kadastro žyma)

Daiktas: pastatas Nr. 5697-1010-4066, aprašytas p. 2.6.

[registravimo pagrindas: 2023-03-23 Pranešimas apie energinio naudingumo sertifikato išdavimą Nr. GM-0198-02289/0

[rašas galioja: Nuo 2023-03-23

Terminas: Nuo 2023-03-23 iki 2023-03-23

10.4. Išduotas pastato (jo dalies) energinio naudingumo sertifikatas (kadastro žyma)

Daiktas: pastatas Nr. 5697-1010-4044, aprašytas p. 2.4.

[registravimo pagrindas: 2023-03-23 Pranešimas apie energinio naudingumo sertifikato išdavimą Nr. MT-0198-02288/0

[rašas galioja: Nuo 2023-03-23

Terminas: Nuo 2023-03-23 iki 2023-03-23

10.5. Išduotas pastato (jo dalies) energinio naudingumo sertifikatas (kadastro žyma)

Daiktas: pastatas Nr. 5697-1010-4022, aprašytas p. 2.3.

[registravimo pagrindas: 2023-03-23 Pranešimas apie energinio naudingumo sertifikato išdavimą Nr. MK-0198-02287/0

[rašas galioja: Nuo 2023-03-23

Terminas: Nuo 2023-03-23 iki 2023-03-23

10.6. Nustatyti nauji kadastro duomenys, kurie neįrašyti į kadastrą (kadastro žyma)

Duomenis nustatė: ANDRIUS GUDAUSKAS

Daiktas: pastatas Nr. 5697-1010-4099, aprašytas p. 2.8.

kiti statiniai Nr. 4400-3981-2394, aprašyti p. 2.27.

[registravimo pagrindas: 2008-09-30 Kvalifikacijos pažymėjimas Nr. 2M-M-724

2022-11-15 Nekilnojamojo daikto kadastro duomenų byla

[rašas galioja: Nuo 2022-11-29

10.7. Išduotas statybą leidžiantis dokumentas (kadastro žyma)

Daiktas: pastatas Nr. 5697-1010-4099, aprašytas p. 2.8.

[registravimo pagrindas: 2021-02-02 Informacinės sistemos "Infostatyba" pranešimas Nr. LGS-35-210202-00001

Aprašymas: Griovimas

[rašas galioja: Nuo 2021-02-02

10.8. Išduotas statybą leidžiantis dokumentas (kadastro žyma)

Daiktas: kiti statiniai Nr. 4400-3981-2394, aprašyti p. 2.27.

[registravimo pagrindas: 2021-02-02 Informacinės sistemos "Infostatyba" pranešimas Nr. LGS-35-210202-00001

Aprašymas: Griovimas

[rašas galioja: Nuo 2021-02-02

10.9. Išduotas pastato (jo dalies) energinio naudingumo sertifikatas (kadastro žyma)

Daiktas: pastatas Nr. 5697-1010-4033, aprašytas p. 2.2.

[registravimo pagrindas: 2014-07-08 Pranešimas apie energinio naudingumo sertifikato išdavimą Nr. KG-0198-0203/0

[rašas galioja: Nuo 2014-07-08

Terminas: Nuo 2013-04-12 iki 2023-04-12

11. Duomenys apie įregistruotas teritorijas, kuriose taikomos specialiosios žemės naudojimo sąlygos: įrašų nėra

12. Registro pastabos ir nuorodos:

Nekilnojamojo daikto (unikalus numeris Nr. 5697-1010-4099, 4400-3981-2394) kadastro duomenys, įrašyti Nekilnojamojo turto registro duomenų bazėje, neatitinka faktinių nekilnojamojo daikto kadastro duomenų, kurie užfiksuoti (2022-11-15) nekilnojamojo daikto kadastro duomenų byloje.

13. Kita informacija: įrašų nėra

14. Informacija apie duomenų sandoriui fikslinimą: įrašų nėra

Dokumentą atspausdino VĮ Registrų centro



AUTOMATINĖ SISTEMA

Specialistė
Kristina Gerybaltė-Norkė

95
GEOLOGIJOS VALDYBA PRIE LIETUVOS TSR MINISTRŲ TARYBOS

VAKARŲ LIETUVOS
HIDROGEOLOGINĖ EKSPEDICIJA

.....*Šiauliai*.....hidrogeologinė partija

Zvalgybinio eksplotacinio gręžinio Nr*2831*.....

išgręžto *Kutiūgos raj. Kutiūgos KVPT M-21*

P A S A S

TVIRTINU:

Ekspedicijos viršininkas


A. V.

1975 m. Islandijos ugn.

GREŽINYS Nr. 2831

1. Grežinio adresas Lešinos TIR Kietingo raj. Kietingo KVPTM-21
(respublika, rajonas, miestas, kaimas, padėtis reljefe)
Kietingo m. V dalyje lygumose

GREŽINIO VIETOS SCHEMA



Grežinys išgręžtas Kietingo KVPTM-21
(užsakovas)

Grežinio žiočių absoliutus aukštis 28,20 m. nustatytas nivelizacijos būdu, iš žemėlapis (pabraukti).

Grežinio koordinatės arba vietos pririšimas dubos Geologijos Valdymo prie
LTIR MT. geologinio fondams

Grežinio darbai pradėti 1975 m. kov d., 5 baigti 1975 m. balandžio mėn. 4 d.

Projektą sudarė pagal 16.2000. tipinę projektą Nr. 21
(organizacijos pavadinimas)

Reikiamas gylis 250,0 m. Reikalaujama vandens kiekis 20,0 kub. m. 1 val.

Reikiamas debitis kub. m. 1 val. (prie pažymėjimo m.)

Atliktas grežė Siaulius hidrogeologinės partijos vyr. gręžimo meistro

Pukockio J. vadovaujama brigada. Partijos viršininkas

Buteika A. Darbų vykdytojas Kulenčionis J.

Gręžimo būdas rotacinis

Gręžimo slaklių tipas UKS-22M

Prilaužiantis skiedinys molio

Gręžimo gylis 281,0 m.

Konstrukcija gręžimo metu:

273 mm diametro kolona nuo 0,0 iki 125,0 m.

168 mm diametro kolona nuo 115,0 iki 227,0 m.

..... diametro kolona nuo iki m.

12. Galutinė gręžinio konstrukcija:

273 mm diametro kolona nuo 0,0 iki 125,0 m.
 168 mm diametro kolona nuo 115,0 iki 227,0 m.
 — diametro kolona nuo — iki — m.
 — diametro kolona nuo — iki — m.

13. duomenys apie filtrą

a) Filtrų tipas *Be filtro*
 b) Filtrų konstrukcija
 c) Filtrų kolona įstatyta nuo — iki — m, gylįje ir susideda iš
 — mm diametro — m ilgio nuosėdų vamzdžio,
 — mm diametro — m ilgio darbinės filtro dalies,
 — mm diametro — m ilgio viršutinio vamzdžio,
 d) Darbinė filtro dalis yra nuo — iki — m gylįje.
 e) Tarpiklio tipas ir padėtis

Žinūs apie gręžinio cementaciją ir tarpavimą: *273 mm sprauginių raudnių*
betono uicementuota id. 125,0-0,0 ir 168mm — id.
227,0-115,0m.

Reikiami duomenys *Atliktos gamy ir standartinis elektros*
matavimas

Vandeningųjų horizontų charakteristika:

	Vandeningųjų uolienų aprašymas	Intervalas		Vandens pasirodymo gylis m	Vandens nuotėkio greitis m	Lg. debitas m³/val.	Pastabos
		nuo	iki				
0	<i>Gulintis pilkos, smulkių vandeningos</i>	61,0	68,5	61,0	—	—	
1	<i>Smiltis pilkos, vidutinės grūdis, vandeningos</i>	83,5	89,0	83,5	—	—	
2	<i>Bliztes pilkos, kietos kaveningos.</i>	226,0	238,0	226,0	54,0	20,5	

16. Zinios apie bandomąjį vandens išpumpavimą iš eksploatacijai numatyto vandeningojo horizonto:

a) išpumpavimas atliktas *komp. DK-9H, ulišto rinkelio "koncentrinio"*
nuardūnai 4" ir 14" nuleisti prie I-o pat. s. 110,0 - 95,0 m gyly
 (nurodyti agregatų, vamzdžių diametrus, nuleidimo gylius)

b) išpumpavimas pradėtas 1975 m. *kov.* mėn. *25* d. *7* val. baigtas *balov-*
diuo mėn. *2* d. *17* val. Viso išpumpavimas truko *124* val.

c) debitas matuotas *10000* litru talpos indu.

d) vandens lygis matuotas *plūdimu ke*

e) statinis vandens lygis *54,0* m. nuo gręžinio žiočių

GRĘŽINIO IŠBANDYMO REZULTATAI:

Pažeminimo Nr.	Dinaminis lygis m	Pažemėjimas m	Debitas m³ val.	Lyginamasis debitas m³ val.	Sunaudotų valandų kiekis
pažeminimas	<i>58,0</i>	<i>4,0</i>	<i>812</i>	<i>295</i>	<i>140</i>
pažeminimas	—	—	—	—	—
pažeminimas	—	—	—	—	—

Vanduo visiškai praskaidrėjo *108* val. nuo išpumpavimo pradžios.

17. Vandeningojo horizonto filtracijos koeficiento ir maksimalaus debito apskaičiavimai:

*Kelminius debitas nepasiskaidrėjęs, bei sandarumas
 išpumpavimas buvo nylolomas prie vieno vandens
 lygio pailevėjimo*

Vandens prabos cheminei analizei paėmimo aplinkybės:

a) Proba paimta 1975 m. Voloudžio mėn. 4 d. iš klėnų (P.) vandeningojo
 b) esančio nuo 227,0 iki 238,0 m gylyje

c) Proba paėmė grėtė m. Piliušis J.
 (pavardė, vardas, tėvo vardas, pareigos)

d) Paimto vandens kiekis litrais 10,0

e) Kamščių rūšis gummedis

f) Oro temperatūra vandens paėmimo metu 2 °C

g) Prabojamo vandens temperatūra 2 °C

h) Lakių komponentų nustatymas vandens paėmimo metu

i) Lakių komponentą nustatė 2
 (pavardė, vardas, t. v.)

j) m. mėn. d.

k) Fizinės vandens savybės:

a) Spalva Be spalvos

b) Kvapas Be kvapo

c) Skonis

d) Skaidrumas skaidrus

e) Drumstumas

f) Kitos savybės:

g) Cheminės vandens savybės:

Komponentės	mg/l	mg/ekv.	mg/ekv./l.	Pastabos
Na ⁺ + K ⁺	181,04	584	57,82	
Ca	36,07	18	17,82	
Mg	29,18	2,4	23,76	
Fe ²⁺ + Fe ³⁺	0,3	0,016	0,16	
NH ₄	0,8	0,044	0,44	
Suma		10,70	100%	
Cl ⁻	28,4	0,8	7,92	
SO ₄ ²⁻	110,4	2,30	22,77	
HCO ₃ ⁻	427,0	7,0	69,81	
CO ₃ ²⁻	—	—	—	
NO ₂ ⁻	—	—	—	
NO ₃ ⁻	—	—	—	
Suma		10,10	100%	

Korvinis prie $\frac{1}{10}$

Absorbcinis m.

Karktu 151 m.m.

100

pH 7,68 7,77

CO₂ (laisvas) -

O₂ (oksidacija) 7,68

Bendras kietumas 4,2 mg. I kv.

Karbonatinis kietumas 4,2 mg. I kv.

Sausų liekanų prie 105 °C 800,0 mg. I l

cheminės vandens savybės nustatė Siūlių u. Semėnaitis epide-
logijos Staties laboratorija

1975 m. balandžio mėn. 4 d.

kterioliginės vandens savybės:

as 7 333

skaičius 84

aimta 1975 m. balandžio mėn. 3 d.

atliko Ketinger raj. Sem. Epid. Staties labora-
torijoje

5 m. balandžio mėn. 3 d.

ndens cheminė sudėtis (pagal Kurlovo formulę): $M_{0,6} \frac{HCO_3 69 SO_4 23 ClS}{(Na+K) 51 Mg 24 Ca 18} \textcircled{22,7}$

ados apie vandens tinkamumą naudojimui.

pol 905T-9 2761-17 vanduo ~~tyrimams~~ tyrimams

inio eksploatavimo ypatumai Sumažintos Giliavio išcentri-
minilys EPN 6-16x110 g. 1190 m gyly

žinys perduotas užsakovui

1975 m. balandžio mėn. 25 d.

žinys pradėtas eksploatuoti

197 m. mėn. d.

inė geologinė - techninė dokumentacija saugoma Vakarų Lietuvos hidrogeolog. ekspedicijoje

lienu pavyzdžiai saugomi Ketinger KUPTH-21

edai: geologinis - techninis pūvis

pasą sudarė: Albonis (parašas)

(A. Ulouancius) (pavardė)

balandžio mėn. 29 d.

(Albonis) (parašas)

(A. Ulouancius) (pavardė)

esancio

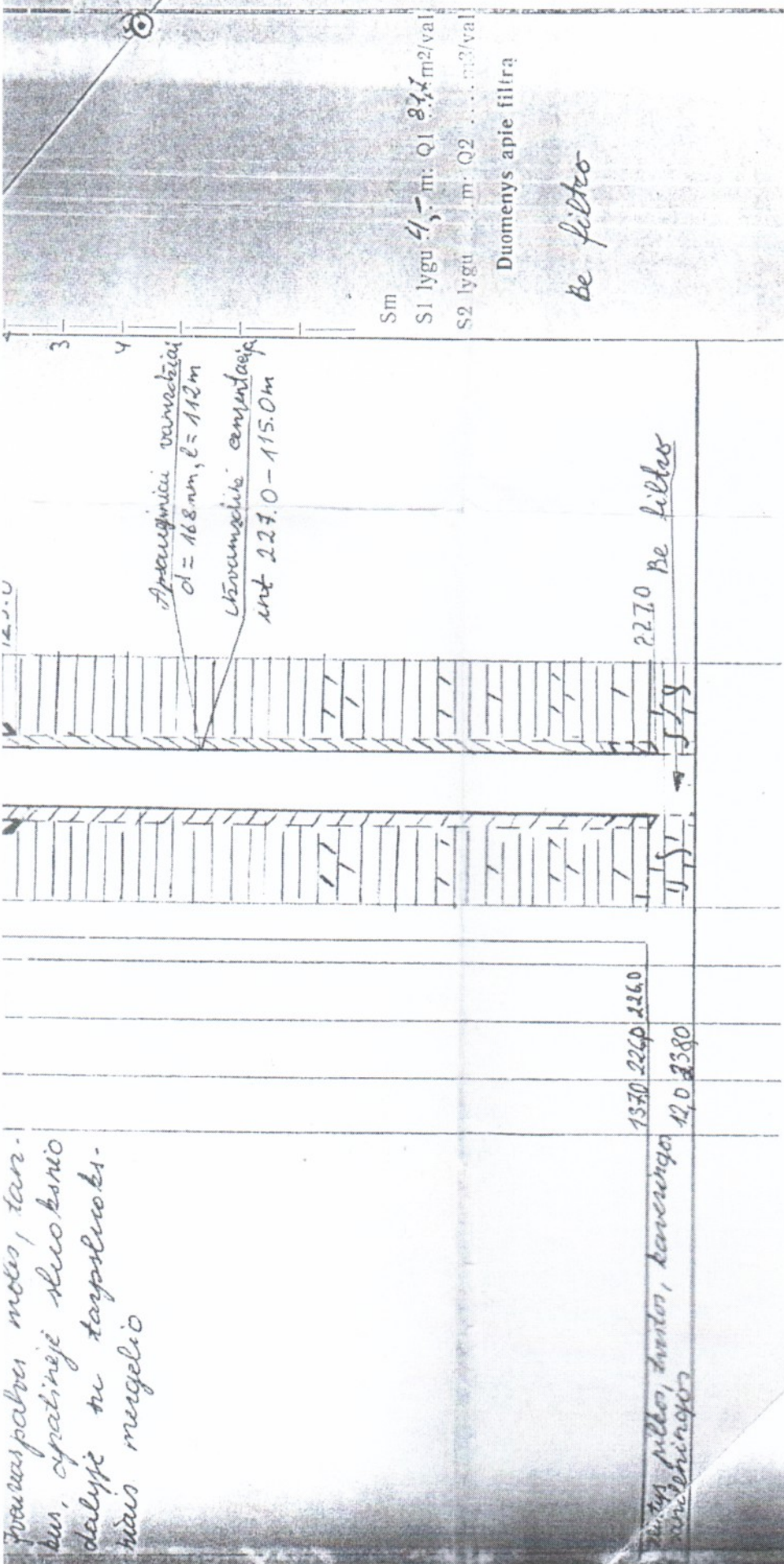
Ketingos raj., Ketingos KVPBM-21

teritorijoje

GEOLOGINIS-TECHNIKINIS PIŪVIS

Sukosnių Nr.	Geologinis indeksas	Uolienu aprašymas	Sluoksnių storiai	Sluoksnių pado gylys m	Vandens pasirodymo gylis m.	Vandens nusistovėjimo gylys m.	Grežinio geologinis pjūvis ir konstrukcija	Trengimų ir medžiagų specifikacija	Papildomi duomenys
1. Q		Klocėnės priemolis, pilkas, su žvinginėmis gangiedėmis ir rieduliais	260	260					Kaltu 394 mm diametro intervale 0,0 - 125,0 m. Kaltu 490 mm diametro intervale 125,0 - 237,0 metro Kortelės 151 m.m. intervale 227,0 - 238,0 m.
"		Stolis pilkas, tankus su rieduliais	30	290				Apsauginiam ramdžui d = 273 mm, L = 125 m	
		Klocėnės priemolis, pilkas, su žvinginėmis gangiedėmis ir rieduliais	180	470				Išvaminė cementacija klt. 125,0 - 0,0 m	
		Stolis pilkas, tankus su rieduliais	30	500		540			Gręžimas pradėtas 25.III.5 baigtas 25.IV.25
		Klocėnės priemolis su žvingine ir gangiedėmis	110	610					Alpompavimas pradėtas 25.II.25 baigtas 25.IV.2
		Molis pilkas, smulkus, vandeningas	75	685					
		Klocėnės priemolis su žvingine ir gangiedėmis	150	835					Debitų ir pažemėjimų priklausomybės grafikas Q lygiu E (S)
		Smilis pilkas, smulkus, vandeningas	55	890					Qm3/val. 0 15 30 45 60 75

- Pauspalybos molis, tan-
 bus, apatinėje sluoksnio
 dalyje su tarp sluoks-
 niais mergelio



Sm
 S1 lygu 4, - m: Q1 84.2 m²/val
 S2 lygu 4, - m: Q2 84.2 m²/val
 Duomenys apie filtrą

be filtro

Geologijos valdyba
 prie LTSR Ministrų Tarybos
 VAKARŲ LIETUVOS HIDROGEOLOGINĖ EKSPEDICIJA
 Giedulius hidrogeologinė partija

Objektas Kretingos raj., Kretingos. K.V.P.T.M-21

Vyr. inžinierius	Kriščiūnas J.
Vyr. hidrogeologas	Užvarančius A.
Part. viršininkas	Kretinga R.
Part. hidrogeologas	Užvarančius A.
Braižė	Kriščiūnė N.

Lapas Nr. 1
 M 1:1000
 Vert. mastelis
 Perduoto už-
 sakovui

Potosius

Inžinerinių statinių ir jų dalių kadastro duomenys

Adresas: Kretingosodžio k. Kretingos r. sav.

Paskirtis Vandentiekio tinklu

Pavadinimas Gręžinys

Unikalus Nr.: 4400-0080-7776

Kadastro duomenys užfiksuoti 2003 m. rugsėjo 4 d.

Atskaitos taškai	4i		
Pavadinimas	Gręžinys		
Statybos pr./pb. metai	1973-		
Rekonstr. pr./pb. metai	-	Baigtumas	100
Sudėtinės dalys:			Rodiklio pavadinimas Reikšmė
Žymėjimas	4i	Diametras	250/150 mm
Pavadinimas	Gręžinys	Gylis	227,0 m
Statybos metai	1973	Baigtumas	100
Aukštis m	227	Medžiaga	Metal

Parengė matininkė asistentė *A. Zabitiene* 20030907
 (pareigos, parašas, v. pavardė, data)

Tikrino matininke *R. Surbliene* 20030908
 (pareigos, parašas, v. pavardė, data)

Inžinerinių statinių ir jų dalių kadastro duomenys

Adresas: Kretingsodžio k. Kretingos r. sav.

Paskirtis Vandentiekio tinklu

Pavadinimas Gręžinys

Unikalus Nr.: 4400-0080-7776

Kadastro duomenys užfiksuoti 2003 m. rugsėjo 4 d.

Atskaitos taškai	4i		
Pavadinimas	Gręžinys		
Statybos pr./pb. metai	1973-		
Rekonstr. pr./pb. metai	-	Baigtumas	100
Sudėtinės dalys:			Rodiklio pavadinimas Reikšmė
Žymėjimas	4i	Diametras	250/150 mm
Pavadinimas	Gręžinys	Gylis	227,0 m
Statybos metai	1973	Baigtumas	100
Aukštis m	227	Medžiaga	Metal

Parengė matininke asistentė *A. Zabitiene* 2003 09 07
 (pareigos, parašas, v. pavardė, data)

Tikrino matininke *R. Surbliene* 2003 09 08
 (pareigos, parašas, v. pavardė, data)

Inžinerinių statinių ir jų dalių kadastro duomenys

Adresas: Kretingsodžio k. Kretingos r. sav.

Paskirtis Vandentiekio tinklu


Pavadinimas Gręžinys

Unikalus Nr.: 4400-0080-7804

Kadastro duomenys užfiksuoti 2003 m. rugsėjo 4 d.

Atskaitos taškai	5i		
Pavadinimas	Gręžinys		
Statybos pr./pb. metai	1973-		
Rekonstr. pr./pb. metai	-	Baigtumas	100
Sudėtinės dalys:			Rodiklio pavadinimas Reikšmė
Žymėjimas	5i		Diametras 250/150 mm
Pavadinimas	Gręžinys		Gylis 80,0 m
Statybos metai	1973	Baigtumas	100
Aukštis m	80		Medžiaga Metal

Parengė matininkė asistentė  A. Zabitiene 20030907
(pareigos, parašas, v. pavardė, data)

Tikrino matininkė  R. Surbliene 20030908
(pareigos, parašas, v. pavardė, data)



VALSTYBINĖ SAUGOMŲ TERITORIJŲ TARNYBA
PRIE APLINKOS MINISTERIJOS

Biudžetinė įstaiga, Antakalnio g. 25, LT-10312 Vilnius,
tel. 8 659 29 483, el. p. vsst@vsst.lt, <https://vsst.lrv.lt/>

Duomenys kaupiami ir saugomi Juridinių asmenų registre, kodas 188724381

VŠĮ „Klaipėdos Ernesto Galvanausko
profesinio mokymo centrai“

2022-09-21 Nr. V3-1758
| 2023-09-18 prašymą S-1086

DĖL IŠVADOS PATEIKIMO

Atsakydami į Jūsų 2023-09-18 prašymą pateikti išvadą apie nekilnojamųjų objektų padėtį saugomų teritorijų ir gamtos paveldo objektų atžvilgiu, informuojame, kad objektai, kurių unikalūs Nr. 4400-0080-7776 ir 4400-0080-7804, vadovaujantis LR saugomų teritorijų valstybės kadastro duomenimis (toliau – STVK) **nepatenka** į valstybės saugomą rezervatą, draustinį, valstybinį parką, biosferos rezervatą, biosferos poligoną, gamtos paveldo objekto teritoriją ar jo buferinės apsaugos zoną, mums žinomą savivaldybės draustinį, taip pat Europos ekologinio tinklo „Natura 2000“ paukščių ar buveinių apsaugai svarbią teritoriją.

Informuojame, kad visą oficialią informaciją apie Lietuvos saugomas teritorijas, galiojančias ribas, galite peržiūrėti ir atsisiųsti, taip pat gauti išrašą ar konkretus sklypas patenka į saugomą teritoriją, galite gauti STVK internetinėje svetainėje <https://stvk.lt/map> (jungiantis per elektroninius valdžios vartus). Daugiau informacijos apie saugomas teritorijas galite rasti Valstybinės saugomų teritorijų tarnybos internetinėje svetainėje www.vsst.lrv.lt/.

Direktorė

Agnė Jasinavičiūtė



ORIGINALAS PAŠTU
SIUNČIAMAS NESUS

**KULTŪROS PAVELDO DEPARTAMENTAS
PRIE KULTŪROS MINISTERIJOS
KLAIPĖDOS TERITORINIS SKYRIUS**

Klaipėdos Ernesto Galvanausko profesinio
mokymo centro direktoriaus pavaduotojui
ugdymui, pavaduojančiam direktorių
Antanui Jurevičiui

2023-09-25 Nr. (129-KL) 244-967
į 2023-09-13 Nr. S-1087

DĖL PRAŠYMO

Kultūros paveldo departamento (toliau – Departamentas) Klaipėdos teritorinis skyrius susipažinęs su Jūsų, kuriame prašote „pateikti išvadą dėl inžinerinių tinklų – gręžinio (unikalus Nr.4400-0080-776, aukštis 227 m), inžinerinių tinklų – gręžinio (unikalus Nr.4400-0080-78040 Kretingos r., Kretingos sen. Kretingsodžio k.“, vadovaujantis Nekilnojamojo kultūros paveldo apsaugos įstatymo (toliau tekste – NKPAĮ) 5 str. 10 d. 11 p. teikia sekančio turinio informaciją:

Kretingos r., Kretingos sen. Kretingsodžio k. nėra kultūros paveldo objektų įrašyti į Kultūros vertybių registrą, jiems apibrėžtų teritorijų ir/ar apsaugos zonų saugomų pagal NKPAĮ įstatymo nuostatas. NKPAĮ 8 str. 12 d. duomenys Kultūros vertybių registre yra vieši ir skelbiami tinklapyje <http://kvr.kpd.lt/>.

Šis atsakymas teisės aktų nustatyta tvarka Jūsų pasirinkimu gali būti skundžiamas Kultūros paveldo departamentui prie Kultūros ministerijos, adresu Šnipiškių g. 3, Vilnius, arba Lietuvos administracinių ginčų komisijos Klaipėdos apygardos skyriui (Herkaus Manto g. 37, LT-92236, Klaipėda) arba regionų apygardos administracinio teismo Klaipėdos rūmams (Galinio Pylimo g. 9, LT-91230 Klaipėda) per vieną mėnesį nuo jo gavimo dienos.

Vedėjas

Almantas Mureika

A.Puzonienė, 8 46 410366, audrone.puzonienė@kpd.lt



LIETUVOS RESPUBLIKOS ŠVIETIMO, MOKSLO IR SPORTO MINISTERIJA

Biudžetinė įstaiga, A. Volano g. 2, 01124 Vilnius, tel. (8 5) 219 1190,
el. p. smmin@smsm.lt, <http://www.smsm.lt>. Duomenys kaupiami ir saugomi Juridinių asmenų registre, kodas 188603091.
Atsisk. sąsk. LT30 7300 0100 0245 7205 „Swedbank“, AB, kodas 73000

Klaipėdos Ernesto Galvanausko profesinio
mokymo centrui

2023-07-31 Nr. *SR-2876*
į 2023-07-19 Nr. S-830

Kopija
Valstybės įmonei Turto bankui

DĖL NEKILNOJAMOJO TURTO PERDAVIMO

Švietimo, mokslo ir sporto ministerija, kaip viešosios įstaigos Klaipėdos Ernesto Galvanausko profesinio mokymo centro (toliau – Centras) dalininko teises ir pareigas įgyvendinanti institucija, pritaria, kad Centras teiktų pasiūlymą centralizuotai valdomo valstybės turto valdytojui – valstybės įmonei Turto bankui įtraukti į pripažinto nereikalingu ir netinkamu (negalimu) naudoti dėl fizinio ir funkcinio (technologinio) nusidėvėjimo valstybės nekilnojamojo turto, kurį siūloma perduoti centralizuotai valdomo valstybės turto valdytojui ir likviduoti (nugriauti), sąrašą, valstybei nuosavybės teise priklausančių ir šiuo metu Centro patikėjimo teise valdomą nekilnojamąjį turtą: inžinerinius tinklus – gręžinį (unikalus Nr. 4400-0080-7776, aukštis 227 m, be likutinės vertės), inžinerinius tinklus – gręžinį (unikalus Nr. 4400-0080-7804, aukštis 80 m, be likutinės vertės) Kretingos r. sav., Kretingos sen., Kretingsodžio k.

Administravimo departamento direktorius,
atliekantis ministerijos kanclerio funkcijas

Tomas Gedminas

Danutė Kirsniene, tel.+370 612 90 935, el. p. Danute.Kirsniene@smsm.lt



VALSTYBINĖ SAUGOMŲ TERITORIJŲ TARNYBA PRIE APLINKOS MINISTERIJOS

Biudžetinė įstaiga, Antakalnio g. 25, LT-10312 Vilnius,
tel. (8 5) 272 3284, el. p. vstt@vstt.lt, <https://vstt.lrv.lt/>
Duomenys kaupiami ir saugomi Juridinių asmenų registre, kodas 188724381

Skuodo rajono savivaldybės
administracijai

2023-05
į 2023-05-18

Nr. R2-1182

DĖL INFORMACIJOS PATEIKIMO

Atsakydami į Jūsų 2023-05-18 prašymą pateikti informaciją apie Skuodo rajono savivaldybei patikėjimo teise valdomų, valstybei nuosavybės teise priklausančių nekilnojamojo turto objektų padėtį saugomų teritorijų ir gamtos paveldo objektų atžvilgiu, informuojame, kad objektai: ūkinis pastatas (unikalus Nr. 7589-5000-3196); ūkinis pastatas (unikalus Nr. 7589-5000-3209) ir šiltnamio pastatas (unikalus Nr. 7589-5000-3210), esantys Basanavičiaus g. 34, Skuodas (žemės sklype unikalus Nr. 7550-0004-0080), nepatenka į valstybės saugomą rezervatą, draustinį, valstybinį parką, biosferos rezervatą, biosferos poligoną, gamtos paveldo objekto teritoriją ar jo buferinės apsaugos zoną, mums žinomą savivaldybės draustinį, taip pat paukščių ar buveinių apsaugai svarbią teritoriją (žr. priedą Nr. 1).

Atkreipiame dėmesį, kad visą oficialią informaciją apie saugomas teritorijas galite rasti VSTT internetinėje svetainėje <https://vstt.lrv.lt/> bei atsinaujinusioje Saugomų teritorijų valstybės kadastro (toliau – STVK) internetinėje svetainėje <https://stvk.lt/> bei pasinaudoti STVK esamomis funkcijomis (pvz.: „Išrašas apie LR STVK objektą“ ar „Išrašas apie patekimą į saugomą teritoriją“, „LR STVK erdviniai duomenys“ ir kt.) prisijungę per elektroninius valdžios vartus asmens tapatybės nustatymo elektroninėje erdvėje paslauga.

PRIDEDAMA: Išrašas apie patekimą į saugomas teritorijas, 1 lapas.

Direktorė

Agnė Jasinavičiūtė



Valstybinė saugomų teritorijų tarnyba PRIE APLINKOS MINISTERIJOS

Antakalnio g. 25, 10312 Vilnius, tel. (8 5) 272 3284, el. p. vstt@vstt.lt
Duomenys kaupiami ir saugojami Juridinių asmenų registre, kodas 188724381

LIETUVOS RESPUBLIKOS SAUGOMŲ TERITORIJŲ VALSTYBĖS KADASTRO INFORMACIJA

Išrašo Nr. 1062, suformavimo data 2023-05-23 11:57

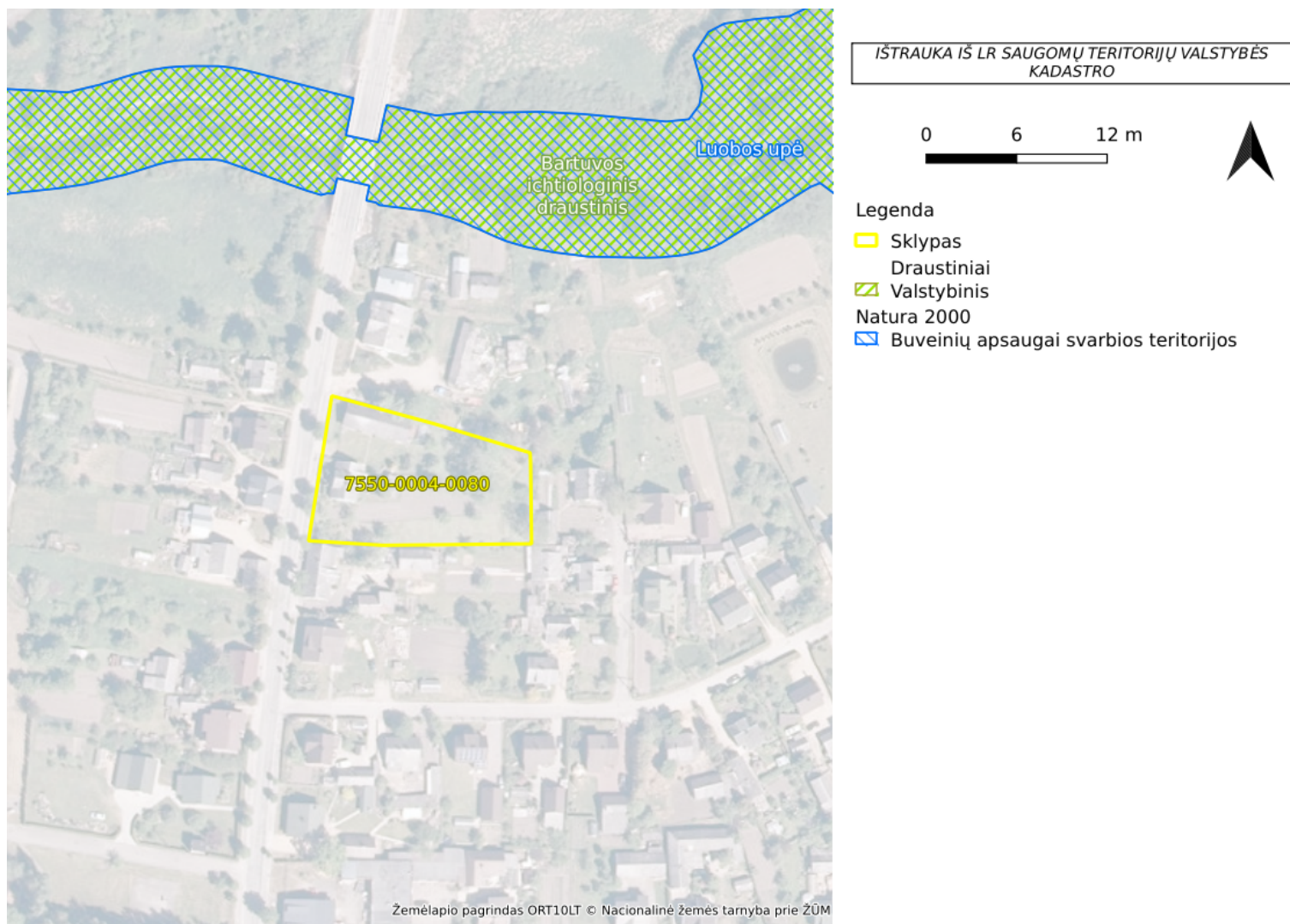
Išrašas apie objekto patekimą į saugomą teritoriją

Prašymo Nr.: . 1062

Prašymo data: 2023-05-23

Prašymą pateikęs asmuo: Lukas Tubutis

Informuojame, kad sklypas 7550-0004-0080 į saugomas teritorijas nepatenka.



DETALŪS METADUOMENYS

Dokumento sudarytojas (-ai)	Valstybinė saugomų teritorijų tarnyba prie Aplinkos ministerijos 188724381, Antakalnio g. 25, LT-10312 Vilnius
Dokumento pavadinimas (antraštė)	DĖL INFORMACIJOS PATEIKIMO
Dokumento registracijos data ir numeris	2023-05-23 Nr. V3-864
Dokumento gavimo data ir dokumento gavimo registracijos numeris	2023-05-24 Nr. R3-2091
Dokumento specifikacijos identifikavimo žymuo	ADOC-V1.0
Parašo paskirtis	Pasirašymas
Parašą sukūrusio asmens vardas, pavardė ir pareigos	Agnė Jasinavičiūtė, Direktorius
Sertifikatas išduotas	AGNĖ JASINAVIČIŪTĖ, Valstybinė saugomų teritorijų tarnyba prie AM LT
Parašo sukūrimo data ir laikas	2023-05-23 15:48:56 (GMT+03:00)
Parašo formatas	XAdES-T
Laiko žymoje nurodytas laikas	2023-05-23 15:49:08 (GMT+03:00)
Informacija apie sertifikavimo paslaugų teikėją	ADIC CA-B, Asmens dokumentu israsymo centras prie LR VRM LT
Sertifikato galiojimo laikas	2023-01-16 09:36:17 – 2026-01-15 09:36:17
Informacija apie būdus, naudotus metaduomenų vientisumui užtikrinti	"Registravimas" paskirties metaduomenų vientisumas užtikrintas naudojant "RCSC IssuingCA, VI Registru centras - i.k. 124110246 LT" išduotą sertifikatą "DBSIS, Informatikos ir ryšių departamentas prie Lietuvos Respublikos vidaus reikalų ministerijos, į.k.188774822 LT", sertifikatas galioja nuo 2022-05-19 16:48:06 iki 2025-05-18 16:48:06 "Gauto dokumento registravimas" paskirties metaduomenų vientisumas užtikrintas naudojant "RCSC IssuingCA, VI Registru centras - i.k. 124110246 LT" išduotą sertifikatą "DBSIS, Informatikos ir ryšių departamentas prie Lietuvos Respublikos vidaus reikalų ministerijos, į.k.188774822 LT", sertifikatas galioja nuo 2022-05-19 16:48:06 iki 2025-05-18 16:48:06
Pagrindinio dokumento priedų skaičius	1
Pagrindinio dokumento pridedamų dokumentų skaičius	–
Priedamo dokumento sudarytojas (-ai)	–
Priedamo dokumento pavadinimas (antraštė)	–
Priedamo dokumento registracijos data ir numeris	–
Programinės įrangos, kuria naudojantis sudarytas elektroninis dokumentas, pavadinimas	DBSIS, versija 3.5.72.2
Informacija apie elektroninio dokumento ir elektroninio (-ių) parašo (-ų) tikrinimą (tikrinimo data)	Atitinka specifikacijos keliamus reikalavimus. Visi dokumente esantys elektroniniai parašai galioja (2023-05-24 08:24:24)
Paieškos nuoroda	–
Papildomi metaduomenys	Nuorašą suformavo 2023-05-24 08:24:25 DBSIS

DETALŪS METADUOMENYS	
Dokumento sudarytojas (-ai)	Turto bankas, VĮ 112021042, Kęstučio g. 45, LT-08124 Vilnius
Dokumento pavadinimas (antraštė)	DĖL PRIPAŽINTO NEREIKALINGU ARBA NETINKAMU (NEGALIMU) NAUDOTI IR SIŪLOMO NURAŠYTI, IŠARDYTI IR LIKVIDUOTI VALSTYBĖS NEKILNOJAMOJO TURTO
Dokumento registracijos data ir numeris	2024-03-18 Nr. (15.1 Mr) SK4-3522
Dokumento gavimo data ir dokumento gavimo registracijos numeris	2024-03-18 Nr. 5K-24/5028
Dokumento specifikacijos identifikavimo žymuo	ADOC-V1.0
Parašo paskirtis	Pasirašymas
Parašą sukūrusio asmens vardas, pavardė ir pareigos	Ernestas Česokas, Finansų departamento direktorius, laikinai atliekantis generalinio direktoriaus funkcijas, Finansų departamentas
Sertifikatas išduotas	ERNESTAS ČESOKAS LT
Parašo sukūrimo data ir laikas	2024-03-15 16:19:58 (GMT+02:00)
Parašo formatas	XAdES-X-L
Laiko žymoje nurodytas laikas	2024-03-15 16:20:17 (GMT+02:00)
Informacija apie sertifikavimo paslaugų teikėją	EID-SK 2016, AS Sertifitseerimiskeskus EE
Sertifikato galiojimo laikas	2023-06-28 11:15:55 – 2028-06-26 23:59:59
Parašo paskirtis	Registravimas
Parašą sukūrusio asmens vardas, pavardė ir pareigos	Arnetė Gedmintė, Dokumentų administratorė, Bendrųjų reikalų skyrius
Sertifikatas išduotas	ARNETA GEDMINTĖ LT
Parašo sukūrimo data ir laikas	2024-03-18 10:31:17 (GMT+02:00)
Parašo formatas	XAdES-T
Laiko žymoje nurodytas laikas	2024-03-18 10:31:35 (GMT+02:00)
Informacija apie sertifikavimo paslaugų teikėją	EID-SK 2016, AS Sertifitseerimiskeskus EE
Sertifikato galiojimo laikas	2022-06-06 13:55:51 – 2027-06-05 23:59:59
Informacija apie būdus, naudotus metaduomenų vientisumui užtikrinti	"Gauto dokumento registravimas" paskirties metaduomenų vientisumas užtikrintas naudojant "RCSC IssuingCA, VI Registru centras - i.k. 124110246 LT" išduotą sertifikatą "DBSIS, Informatikos ir ryšių departamentas prie Lietuvos Respublikos vidaus reikalų ministerijos, i.k.188774822 LT", sertifikatas galioja nuo 2022-05-19 16:48:06 iki 2025-05-18 16:48:06
Pagrindinio dokumento priedų skaičius	12
Pagrindinio dokumento priedamų dokumentų skaičius	–
Priedamo dokumento sudarytojas (-ai)	–
Priedamo dokumento pavadinimas (antraštė)	–
Priedamo dokumento registracijos data ir numeris	–
Programinės įrangos, kuria naudojantis sudarytas elektroninis dokumentas, pavadinimas	Elpako v.20240213.2
Informacija apie elektroninio dokumento ir elektroninio (-ių) parašo (-ų) tikrinimą (tikrinimo data)	Atitinka specifikacijos keliamus reikalavimus. Visi dokumente esantys elektroniniai parašai galioja (2024-03-19 16:03:23)
Paieškos nuoroda	–
Papildomi metaduomenys	Nuorašą suformavo 2024-03-19 16:03:24 DBSIS

DETALŪS METADUOMENYS	
Dokumento sudarytojas (-ai)	Lietuvos Respublikos finansų ministerija 288601650, Lukiškių g. 2, 01512 Vilnius
Dokumento pavadinimas (antraštė)	DĖL VALSTYBĖS NEKILNOJAMOJO TURTO NURAŠYMO IR PERDAVIMO PATIKĖJIMO TEISE
Dokumento registracijos data ir numeris	2024-03-26 Nr. 6K-24/1859
Dokumento gavimo data ir dokumento gavimo registracijos numeris	–
Dokumento specifikacijos identifikavimo žymuo	ADOC-V1.0
Parašo paskirtis	Pasirašymas
Parašą sukūrusio asmens vardas, pavardė ir pareigos	Remigijus Skilandis, Ministerijos kancleris
Sertifikatas išduotas	REMIGIJUS SKILANDIS, Lietuvos Respublikos finansų ministerija LT
Parašo sukūrimo data ir laikas	2024-03-26 14:30:06 (GMT+02:00)
Parašo formatas	XAdES-X-L
Laiko žymoje nurodytas laikas	2024-03-26 14:30:13 (GMT+02:00)
Informacija apie sertifikavimo paslaugų teikėją	ADIC CA-B, Asmens dokumentu israsymo centras prie LR VRM LT
Sertifikato galiojimo laikas	2023-05-08 09:55:32 – 2026-05-07 09:55:32
Informacija apie būdus, naudotus metaduomenų vientisumui užtikrinti	"Registravimas" paskirties metaduomenų vientisumas užtikrintas naudojant "RCSC IssuingCA, VI Registru centras - i.k. 124110246 LT" išduotą sertifikatą "DBSIS, Informatikos ir ryšių departamentas prie Lietuvos Respublikos vidaus reikalų ministerijos, į.k.188774822 LT", sertifikatas galioja nuo 2022-05-19 16:48:06 iki 2025-05-18 16:48:06
Pagrindinio dokumento priedų skaičius	3
Pagrindinio dokumento priedamų dokumentų skaičius	–
Priedamo dokumento sudarytojas (-ai)	–
Priedamo dokumento pavadinimas (antraštė)	–
Priedamo dokumento registracijos data ir numeris	–
Programinės įrangos, kuria naudojantis sudarytas elektroninis dokumentas, pavadinimas	DBSIS, versija 3.5.76.2
Informacija apie elektroninio dokumento ir elektroninio (-ių) parašo (-ų) tikrinimą (tikrinimo data)	Atitinka specifikacijos keliamus reikalavimus. Visi dokumente esantys elektroniniai parašai galioja (2025-02-18 12:07:06)
Paieškos nuoroda	–
Papildomi metaduomenys	Nuorašą suformavo 2025-02-18 12:07:06 DBSIS