



LIETUVOS KARIUOMENĖS VADAS

ĮSAKYMAS DĖL NEKILNOJAMOJO TURTO PRIPAŽINIMO NEREIKALINGU IR NETINKAMU (NEGALIMU) NAUDOTI

Nr.

Vilnius

Vadovaudamasis Lietuvos Respublikos valstybės ir savivaldybių turto valdymo, naudojimo ir disponavimo juo įstatymo 26 straipsnio 1 dalies 1 punktu ir 4 dalimi, Pripažinto nereikalingu arba netinkamu (negalimu) naudoti valstybės ir savivaldybių turto nurašymo, išardymo ir likvidavimo tvarkos aprašo, patvirtinto Lietuvos Respublikos Vyriausybės 2001 m. spalio 19 d. nutarimu Nr. 1250 „Dėl Pripažinto nereikalingu arba netinkamu (negalimu) naudoti valstybės ir savivaldybių turto nurašymo, išardymo ir likvidavimo tvarkos aprašo patvirtinimo“, 7.1 ir 7.3 papunkčiais, Nekilnojamojo turto ar kitų nekilnojamųjų daiktų atsisakymo, pripažinimo nereikalingais arba netinkamais (negalimais) naudoti, jų nurašymo, išardymo ir likvidavimo krašto apsaugos sistemoje taisyklių, patvirtintų Lietuvos Respublikos krašto apsaugos ministro 2006 m. gegužės 17 d. įsakymu Nr. V-512 „Dėl Nekilnojamojo turto ar kitų nekilnojamųjų daiktų atsisakymo, pripažinimo nereikalingais arba netinkamais (negalimais) naudoti, jų nurašymo, išardymo ir likvidavimo krašto apsaugos sistemoje taisyklių patvirtinimo“, 9, 10 punktais ir 28.1 papunkčiu bei atsižvelgdamas į 2021 m. spalio 29 d. patvirtintą Nereikalingų arba netinkamų (negalimų) naudoti nekilnojamojo turto ar nekilnojamųjų daiktų apžiūros pažymą Nr. KVI-10:

1. Pripažįstu nereikalingu ir netinkamu (negalimu) naudoti dėl fizinio nusidėvėjimo, valstybei nuosavybės teise priklausančių ir šiuo metu Lietuvos kariuomenės patikėjimo teise valdomą nekilnojamąjį turtą – pastatą-katilinę (unikalus Nr. 1891-7000-9095, inventorinis Nr. 566094, bendras plotas – 418,09 kv. m), kurios pradinė vertė – 182 128,13 Eur, sukauptas nusidėvėjimas – 117 380,77 Eur, likutinė vertė 2022 m. spalio 1 d. – 64 747,36 Eur, neatsižvelgiant į buhalterinėje apskaitoje užregistruotą – 55 640,95 Eur nuvertėjimą, esančią Marijampolėje, Vytauto g. 72.

2. Nustatau, kad šio įsakymo pirmame punkte nurodyto nekilnojamojo turto negalima panaudoti Lietuvos Respublikos valstybės ir savivaldybių turto valdymo, naudojimo ir disponavimo juo įstatymo 27 straipsnio 1 dalyje nurodytais tolesnio jo panaudojimo būdais ir jis turi būti nurašytas, išardytas ir likviduotas teisės aktų nustatyta tvarka.

Lietuvos kariuomenės vadas

gen. lt. Valdemaras Rupšys

Nekilnojamojo turto ar kitų nekilnojamųjų daiktų atsisakymo, pripažinimo nereikalingais arba netinkamais (negalimais) naudoti, jų nurašymo, išardymo ir likvidavimo krašto apsaugos sistemoje taisyklių I priedas

Lietuvos kariuomenė, a. k. 188732677 Šv. Ignato g. 8, LT-01120 Vilnius

(KAS institucijos turto valdytojos pavadinimas)

NEREIKALINGŲ ARBA NETINKAMŲ (NEGALIMŲ) NAUDOTI NEKILNOJAMOJO TURTO AR NEKILNOJAMŲJŲ DAIKTŲ APŽIŪROS PAŽYMA

2021 m. spalio mėn. 19 d. Nr. KVJ-10

Marijampolė

Komisija, sudaryta (įsakymas, jo išleidimo data ir numeris)		Lietuvos kariuomenės Logistikos valdybos Įgulių aptarnavimo tarnybos vado 2021-05-13 įsakymas Nr. T-23	
Komisijos pirmininkas		s LK LV JAT KJAC infrastruktūros priežiūros skyriaus viršininkas	
Nariai		JAT KJAC infrastruktūros priežiūros skyriaus statinių priežiūros inžinierius JAT KJAC infrastruktūros priežiūros skyriaus turto valdymo inžinierius JAT KJAC Alytaus įgulos aptarnavimo skyriaus statybos inžinerijos technikas JAT KJAC Marijampolės įgulos aptarnavimo skyriaus statinių priežiūros inžinierė JAT Finansų ir turto valdymo skyriaus finansininkė LK FAD Turto valdymo skyriaus vedėjas	
apžiūrėjo			
1.	Nekilnojamojo daikto pavadinimas	Katilinė	
2.	Identifikavimo duomenys:		
2.1.	adresas	Vytauto g. 72, Marijampolė	
2.2.	indeksas	unikalus Nr.	9112/p 1891-7000-9095
2.3.	bendras (nžstatytas) plotas (kv. metrais)	418,09 (438,00 - užstatytas)	
2.4.	likutinė vertė (vertės nustatymo data)	64747,36 Eur, t. sk. sukauptas nuvertėjimas 55640,95 Eur. (2021-10-01)	
2.5.	inventorinis Nr.	566094	
3.	Kadastrinių duomenų (archyvinės) bylos Nr.	18/4948	
4.	Teisinės registracijos:		
4.1.	registro numeris	70/19303	
4.2.	data	1998-03-16	
4.3.	registro įstaigos pavadinimas	VĮ Registrų centras Vinco Kudirkos g. 18-3, LT-03105 Vilnius	
5.	Žemės sklypas (plotas arais)	2927	
6.	Kiti duomenys apie turtą	Silikatinų plytų mūras. Pamatai monolitinio betono, perdangos g/b plokštės, stogas sutapdintas, stogo danga ruheroidas. Statybos metai 1986.	
7.	Turto būklė	Fiziškai pažeistas, neapsaugotas nuo atmosferos poveikių, pastatas irsta, sienos drėksta, kiuras stogas.	
Komisijos pasiūlymai		Siūloma pripažinti netinkamu (negalimu) naudoti dėl fizinio nusidėvėjimo ir teisės aktų nustatyta tvarka jį nurašyti ir nugriauti.	

PRIDEDAMA: Aktas ir jo priedai.

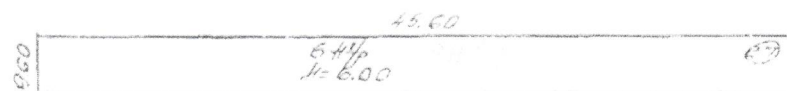
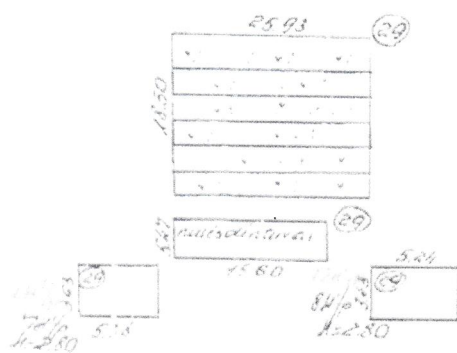
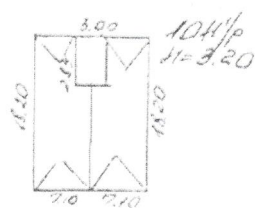
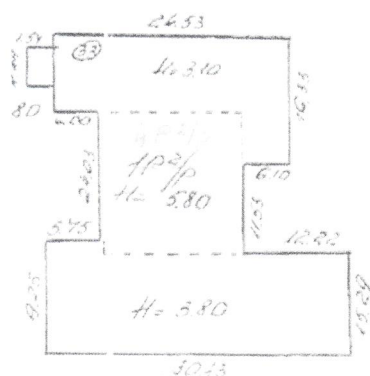
Nekilnojamojo turto ar kitų nėkilnojamojų daiktų
atsisakymo, pripažinimo nereikalingais arba netinkamais
(negalimais) naudoti, jų nurašymo, išardymo ir
likvidavimo krašto apsaugos sistemoje taisyklių
3 priedas

**STATINIO (INŽINERINIŲ SISTEMŲ IR ĮRANGOS) FIZINIO IR FUNKCINIO
(TECHNOLOGINIO) NUSIDĖVĖJIMO ARBA (IR) NELIKUS KUR JO PRITAIKYTI
FIKSAVIMO AKTAS**

2021 m. *spalio mėn.* 19 d.

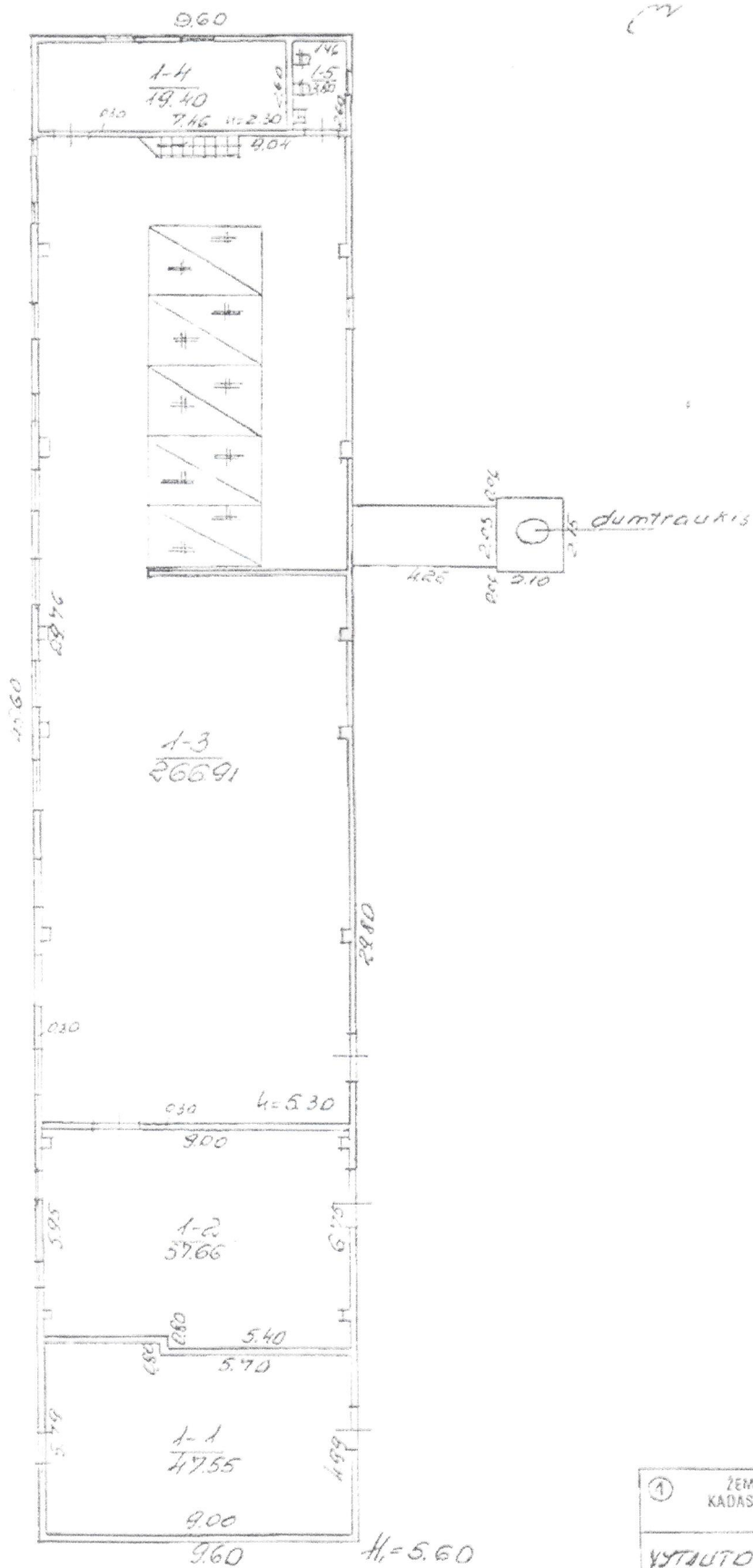
Marijampolė

Komisija, sudaryta (įsakymas, jo išleidimo data ir numeris)		Lietuvos kariuomenės Logistikos valdybos Įgulių aptarnavimo tarnybos vado 2021-10-11 įsakymas Nr. T-71.	
apžiūrėjo statinio konstrukcijas ir inžinerinę įrangą:		Katilinė visiškai nusidėvėjusi. Netinkamas, negalimas naudoti pastatas.	
statinio pavadinimas		Katilinė	
adresas		Vytauto g. 72, Marijampolė	
kadastro duomenų bylos Nr.		18/4948	
indeksas	unikalus Nr.	9H2/p	1891-7000-9095
	inventoriaus Nr.		566094
Statinio techninė charakteristika:			
bendras (užstatymo) plotas		418,09 (438,00 - užstatytas)	
laikančiosios konstrukcijos		Plytų mūras	
aukštų skaičius		2	
kolonų tinklas		-	
kt.		Pamatai monolitinio betono, perdangos g/b plokštės, stogas sutapdintas, stogo danga ruberoidas.	
Inžinerinių sistemų ir įrangos charakteristikos		Neišlikusi	
Statinio pastatymo metai		1986	
Statinio nereikalingumo ir (ar) netinkamumo (negalimumo) naudoti ir (ar) nusidėvėjimo atsiradimo priežastys		Fiziškai pažeistas, neapsaugotas nuo atmosferos poveikių, pastatas irsta, sienos drėksta, kiauras stogas.	
Komisijos išvada dėl statinio nurašymo ir likvidavimo (nugriovimo)		Siūloma pripažinti netinkamu (negalimu) naudoti dėl fizinio nusidėvėjimo ir teisės aktų nustatyta tvarka jį nurašyti ir nugriauti.	



ŽEMES IR KITO NEKILNOJAMOJO TURTO KADASTRO IR REGISTRO VALSTYBES ĮMONĖS MARIJAMPOLĖS FILIALAS				
VYTAUTO 12/25, 26, 27, 28, 29, 30, 31				
Miestas rajonas	Kv.	Skl.	Plotas	Sudėtis
MARIJAMP.			51.1	11.000
Gamybinė grupė Nr. 2-1997 m. 11.03				

ĀLĪKSTĀS



① ZĒMES IR ĪPAŠTĪBĀS PĀRĒJUMA TĪKOTĀJĀS KADASTRO IR REĢISTRO VALSTYBES ĪMĒNES MARIJAMPOLĒS FILIĀLAS					
VĒRTĒTĀS 72/27				p. ve. Nr. _____ bl. _____	
Miestas rajons	Kv.	Sk.	Raide	Sudare	Marijamp.
MARIJAMP.					
M 1:200			E		
Gatvītas grup.			2	7	mon 03

11. DIKŠTAS

2.50	2.50	3.00	0.50
1.8	1.7	1.5	
7.72	6.86	8.19	
4.280			

④ ŽEMĖS IR KITO NEKILNOJAMOJO TURTŲ KADASTRO IR REGISTRO VALSTYBES ĮMONĖS MARIJAMPOLĖS FILIALAS				
VYTAUTO		7227		1998 m. 01
Miestas regionas	KV	Sk.	Raide	Sudare <i>Wau</i>
MARIJAMP.		940/1	640/1	Tikrinė
1.200				
Gamybinių grupių: 2 1997 m. 11 mėn. 020				

Bylos Nr. 4948

Pagrindinio pastato, jo dalių ir priestatų kadastro duomenys

Adresas

Gatvė, Nr.	VYTAUTO 72	TOMAS 4
Kaimas(miestelis)		
Miestas	NABIJAN POLE	
Savivaldybė	NABIJAN POLES	

Pagrindinio pastato ir jo dalių kadastro duomenys

Kadastro duomenys	Kodas	Pagrindinis pastatas	Rūsys (pusrūsis)	Pastogės patalpos
Duomenys užtiksuoti	X	2000 10 13		
Pažymė, mas plane	X	94 2/p		
Paskirtis		kito	X	X
Pavadinimas	X	kotilinė	X	X
Statybos metai	X	1986		
Rekonstrukcijos metai	X	-		
Baigtumas %	X	100		
Aukštis, etazius	X	2	X	X
Tūris m³	X	2627		
Bendras plotas m²	X	418.09		
Fasadas		moucl. betono	X	X
Stogas		plyty mūro		
Pardangos		g/lb plokitys		
Stogo konstrukcija		sutapdinto	X	X
Stogo danga		rukšmivė	X	X
Lauros apdaila		-		
Partijos		plyty mūro		
Grindys		betono		
Langelai		mediniai		
Durys		medinės		
Lauros apdaila		daugumos		
Stygas		-		
Bandentiekis		-		
Analizacija		-		
Čiupos		-		
Partijos vanduo		-		
Extra		yra		
Kiti		-		

Viso pastato

Bendras plotas m²	418,09
Baigtumas %	100
Užstatytas plotas m²	438
Tūris m³	2627
Stogo plotas m²	692

Pagrindinio pastato 9H²/p, jo dalių ir priestatų įkainojimas (perkainojimas)
pažymėjimas plane

[illegible]



VALSTYBĖS ĮMONĖ REGISTRŲ CENTRAS

Lvivo g. 25-101, 09320 Vilnius, tel. (8 5) 2688 262, el. p. info@registrucentras.lt
Duomenys kaupiami ir saugomi Juridinių asmenų registre, kodas 124110246

NEKILNOJAMOJO TURTO REGISTRO DUOMENŲ BAZĖS IŠRAŠAS

2023-01-18 07:44:29

1. Nekilnojamojo turto registre įregistruotas turtas:

Registro Nr.: 70/19303
Registro tipas: Statiniai
Sudarymo data: 1998-03-16
Adresas: Marijampolė, Vytauto g. 72

2. Nekilnojamieji daiktai:

2.1.

Pastatas - Vadavietė

Unikalus daikto numeris: 1891-7000-9019
Daikto pagrindinė naudojimo paskirtis: Administracinė
Žymėjimas plane: 1B2/p
Statybos pabaigos metai: 1980
Baigtumo procentas: 100 %
Šildymas: Centrinis šildymas iš centralizuotų sistemų
Vandentiekis: Komunalinis vandentiekis
Nuotekų šalinimas: Komunalinis nuotekų šalinimas
Sienos: Plytos
Stogo danga: Ruloninė danga
Aukštų skaičius: 2
Bendras plotas: 1111.02 kv. m
Pagrindinis plotas: 546.38 kv. m
Tūris: 3881 kub. m
Užstatytas plotas: 461.00 kv. m
Atkūrimo sąnaudos (statybos vertė): 270043 Eur
Fizinio nusidėvėjimo procentas: 24 %
Atkuriamoji vertė: 205233 Eur
Vidutinė rinkos vertė: 71831 Eur
Vidutinės rinkos vertės nustatymo data: 2000-10-13
Kadastro duomenų nustatymo data: 2000-10-13

2.2.

Pastatas - Kareivinės

Unikalus daikto numeris: 1891-7000-9026
Daikto pagrindinė naudojimo paskirtis: Specialioji
Žymėjimas plane: 203/p
Statybos pradžios metai: 1917
Statybos pabaigos metai: 2001
Baigtumo procentas: 100 %
Šildymas: Centrinis šildymas iš centralizuotų sistemų
Vandentiekis: Komunalinis vandentiekis
Nuotekų šalinimas: Komunalinis nuotekų šalinimas
Sienos: Plytos
Stogo danga: Asbestcementis
Aukštų skaičius: 3
Bendras plotas: 4793.28 kv. m
Pagrindinis plotas: 4010.26 kv. m
Tūris: 32469 kub. m
Užstatytas plotas: 2212.00 kv. m
Atkūrimo sąnaudos (statybos vertė): 4147069 Eur
Fizinio nusidėvėjimo procentas: 5 %
Atkuriamoji vertė: 3939701 Eur
Atkūrimo sąnaudų (statybos vertės) ir atkuriamosios
vertės nustatymo data: 2010-11-12
Vidutinė rinkos vertė: 3900313 Eur
Vidutinės rinkos vertės nustatymo būdas: Atkuriamoji vertė
Vidutinės rinkos vertės nustatymo data: 2010-11-12
Kadastro duomenų nustatymo data: 2001-09-14

2.3.

Pastatas - Mokomasis korpusas

Aprašymas / pastabos: Buvęs pažymėjimas plane 1C3/p
Unikalus daikto numeris: 1891-7000-9030
Daikto pagrindinė naudojimo paskirtis: Mokslo
Žymėjimas plane: 3C3/p
Statybos pabaigos metai: 1917
Baigtumo procentas: 100 %
Šildymas: Centrinis šildymas iš centralizuotų sistemų
Vandentiekis: Komunalinis vandentiekis
Nuotekų šalinimas: Komunalinis nuotekų šalinimas
Sienos: Plytos
Stogo danga: Asbestcementis
Aukštų skaičius: 3
Bendras plotas: 2655.48 kv. m
Pagrindinis plotas: 2460.34 kv. m
Tūris: 17034 kub. m
Užstatytas plotas: 1152.00 kv. m

Atkūrimo sąnaudos (statybos vertė): 1182138 Eur
 Fizinio nusidėvėjimo procentas: 66 %
 Atkuriamoji vertė: 401927 Eur
 Vidutinė rinkos vertė: 192000 Eur
 Vidutinės rinkos vertės nustatymo būdas: Masinis vertinimas
 Vidutinės rinkos vertės nustatymo data: 2022-12-05
 Kadastro duomenų nustatymo data: 2000-10-16

2.4.

Pastatas - Mechaninės dirbtuvės
 Aprašymas / pastabos: Buvęs pažymėjimas plane 1P2/p
 Unikalus daikto numeris: 1891-7000-9040
 Daikto pagrindinė naudojimo paskirtis: Gamybos, pramonės
 Žymėjimas plane: 4P2/p
 Statybos pabaigos metai: 1979
 Baigtumo procentas: 100 %
 Sienos: Plytos
 Stogo danga: Asbestcementis
 Aukštų skaičius: 2
 Bendras plotas: 826.03 kv. m
 Pagrindinis plotas: 756.78 kv. m
 Tūris: 4126 kub. m
 Užstatytas plotas: 546.00 kv. m
 Atkūrimo sąnaudos (statybos vertė): 158083 Eur
 Fizinio nusidėvėjimo procentas: 25 %
 Atkuriamoji vertė: 118562 Eur
 Vidutinė rinkos vertė: 35569 Eur
 Vidutinės rinkos vertės nustatymo data: 2000-10-16
 Kadastro duomenų nustatymo data: 2000-10-13

2.5.

Pastatas - Techninės kontrolės punktas
 Aprašymas / pastabos: Buvęs pažymėjimas plane 2H2/p
 Unikalus daikto numeris: 1891-7000-9051
 Daikto pagrindinė naudojimo paskirtis: Kita
 Žymėjimas plane: 5H2/p
 Statybos pabaigos metai: 1986
 Baigtumo procentas: 100 %
 Šildymas: Centrinis šildymas iš centralizuotų sistemų
 Vandentiekis: Komunalinis vandentiekis
 Nuotekų šalinimas: Komunalinis nuotekų šalinimas
 Sienos: Plytos
 Stogo danga: Asbestcementis
 Aukštų skaičius: 2
 Bendras plotas: 137.54 kv. m
 Pagrindinis plotas: 137.54 kv. m
 Tūris: 617 kub. m
 Užstatytas plotas: 101.00 kv. m
 Atkūrimo sąnaudos (statybos vertė): 42596 Eur
 Fizinio nusidėvėjimo procentas: 17 %
 Atkuriamoji vertė: 35354 Eur
 Vidutinė rinkos vertė: 10606 Eur
 Vidutinės rinkos vertės nustatymo data: 2000-10-16
 Kadastro duomenų nustatymo data: 2000-10-13

2.6.

Pastatas - Mokomasis korpusas
 Aprašymas / pastabos: Buvęs pažymėjimas plane 3C2/p
 Unikalus daikto numeris: 1891-7000-9062
 Daikto pagrindinė naudojimo paskirtis: Mokslo
 Žymėjimas plane: 6C2/p
 Statybos pabaigos metai: 1958
 Baigtumo procentas: 100 %
 Sienos: Plytos
 Stogo danga: Ruberoidas
 Aukštų skaičius: 2
 Bendras plotas: 354.60 kv. m
 Pagrindinis plotas: 344.53 kv. m
 Tūris: 1582 kub. m
 Užstatytas plotas: 226.00 kv. m
 Atkūrimo sąnaudos (statybos vertė): 122367 Eur
 Fizinio nusidėvėjimo procentas: 50 %
 Atkuriamoji vertė: 61183 Eur
 Vidutinė rinkos vertė: 18355 Eur
 Vidutinės rinkos vertės nustatymo data: 2000-10-16
 Kadastro duomenų nustatymo data: 2000-10-13

2.7.

Pastatas - Kuro sandėlis
 Aprašymas / pastabos: Buvęs pažymėjimas plane 4H1/p
 Unikalus daikto numeris: 1891-7000-9073
 Daikto pagrindinė naudojimo paskirtis: Sandėliavimo
 Žymėjimas plane: 7F1/p
 Statybos pabaigos metai: 1986
 Baigtumo procentas: 100 %
 Sienos: Plytos
 Stogo danga: Ruberoidas
 Aukštų skaičius: 1
 Bendras plotas: 45.21 kv. m
 Pagrindinis plotas: 21.43 kv. m

Tūris: 231 kub. m
 Užstatytas plotas: 171.00 kv. m
 Atkūrimo sąnaudos (statybos vertė): 15178 Eur
 Fizinio nusidėvėjimo procentas: 17 %
 Atkuriamoji vertė: 12597 Eur
 Vidutinė rinkos vertė: 3779 Eur
 Vidutinės rinkos vertės nustatymo data: 2000-10-16
 Kadastro duomenų nustatymo data: 2000-10-13

2.8.

Pastatas - Garažas
 Aprašymas / pastabos: **Buvęs pažymėjimas plane 5G1/p**
 Unikalus daikto numeris: **1891-7000-9084**
 Daikto pagrindinė naudojimo paskirtis: **Garažų**
 Žymėjimas plane: **8G1/p**
 Statybos pabaigos metai: **1967**
 Baigtumo procentas: **100 %**
 Sienos: **Plytos**
 Stogo danga: **Ruberoidas**
 Aukštų skaičius: **1**
 Bendras plotas: **975.73 kv. m**
 Pagrindinis plotas: **975.73 kv. m**
 Tūris: **4521 kub. m**
 Užstatytas plotas: **1005.00 kv. m**
 Atkūrimo sąnaudos (statybos vertė): **297406 Eur**
 Fizinio nusidėvėjimo procentas: **40 %**
 Atkuriamoji vertė: **178443 Eur**
 Vidutinė rinkos vertė: **53533 Eur**
 Vidutinės rinkos vertės nustatymo data: **2000-10-16**
 Kadastro duomenų nustatymo data: **2000-10-13**

2.9.

Pastatas - Katilinė
 Aprašymas / pastabos: **Buvęs pažymėjimas plane 6H2/p**
 Unikalus daikto numeris: **1891-7000-9095**
 Daikto pagrindinė naudojimo paskirtis: **Kita**
 Žymėjimas plane: **9H2/p**
 Statybos pabaigos metai: **1986**
 Baigtumo procentas: **100 %**
 Sienos: **Plytos**
 Stogo danga: **Ruberoidas**
 Aukštų skaičius: **2**
 Bendras plotas: **418.09 kv. m**
 Pagrindinis plotas: **391.52 kv. m**
 Tūris: **2627 kub. m**
 Užstatytas plotas: **438.00 kv. m**
 Atkūrimo sąnaudos (statybos vertė): **161418 Eur**
 Fizinio nusidėvėjimo procentas: **17 %**
 Atkuriamoji vertė: **133977 Eur**
 Vidutinė rinkos vertė: **40193 Eur**
 Vidutinės rinkos vertės nustatymo data: **2000-10-16**
 Kadastro duomenų nustatymo data: **2000-10-13**

2.10.

Pastatas - Garažas
 Aprašymas / pastabos: **Buvęs pažymėjimas plane 11G1/p**
 Unikalus daikto numeris: **1891-7000-9108**
 Daikto pagrindinė naudojimo paskirtis: **Garažų**
 Žymėjimas plane: **10G1/p**
 Statybos pabaigos metai: **1917**
 Baigtumo procentas: **100 %**
 Sienos: **Plytos**
 Stogo danga: **Asbestcementis**
 Aukštų skaičius: **1**
 Bendras plotas: **1594.31 kv. m**
 Pagrindinis plotas: **1594.31 kv. m**
 Tūris: **9091 kub. m**
 Užstatytas plotas: **1683.00 kv. m**
 Atkūrimo sąnaudos (statybos vertė): **598034 Eur**
 Fizinio nusidėvėjimo procentas: **67 %**
 Atkuriamoji vertė: **197351 Eur**
 Vidutinė rinkos vertė: **109000 Eur**
 Vidutinės rinkos vertės nustatymo būdas: **Masinis vertinimas**
 Vidutinės rinkos vertės nustatymo data: **2022-12-27**
 Kadastro duomenų nustatymo data: **2000-10-13**

2.11.

Pastatas - Sandėlis
 Aprašymas / pastabos: **Buvęs pažymėjimas plane 36F1/p**
 Unikalus daikto numeris: **1891-7000-9173**
 Daikto pagrindinė naudojimo paskirtis: **Sandėliavimo**
 Žymėjimas plane: **17F1/p**
 Statybos pabaigos metai: **1986**
 Baigtumo procentas: **100 %**
 Sienos: **Plytos**
 Stogo danga: **Ruberoidas**
 Aukštų skaičius: **1**
 Bendras plotas: **1407.34 kv. m**
 Pagrindinis plotas: **1407.34 kv. m**
 Tūris: **7793 kub. m**

Užstatytas plotas: 1499.00 kv. m
 Atkūrimo sąnaudos (statybos vertė): 278868 Eur
 Fizinio nusidėvėjimo procentas: 17 %
 Atkuriamoji vertė: 231452 Eur
 Vidutinė rinkos vertė: 69436 Eur
 Vidutinės rinkos vertės nustatymo data: 2000-10-13
 Kadastro duomenų nustatymo data: 2000-10-13

2.12.

Pastatas - Sandėlis

Aprašymas / pastabos: Buvęs pažymėjimas plane 37F1/p
 Unikalus daikto numeris: 1891-7000-9184
 Daikto pagrindinė naudojimo paskirtis: Sandėliavimo
 Žymėjimas plane: 18F1/p
 Statybos pabaigos metai: 1980
 Baigtumo procentas: 100 %
 Sienos: Plytos
 Stogo danga: Ruberoidas
 Aukštų skaičius: 1
 Bendras plotas: 1343.06 kv. m
 Pagrindinis plotas: 1343.06 kv. m
 Tūris: 7506 kub. m
 Užstatytas plotas: 1443.00 kv. m
 Atkūrimo sąnaudos (statybos vertė): 268588 Eur
 Fizinio nusidėvėjimo procentas: 24 %
 Atkuriamoji vertė: 204127 Eur
 Vidutinė rinkos vertė: 61238 Eur
 Vidutinės rinkos vertės nustatymo data: 2000-10-13
 Kadastro duomenų nustatymo data: 2000-10-13

2.13.

Pastatas - Sandėlis

Aprašymas / pastabos: Buvęs pažymėjimas plane 38F1/p
 Unikalus daikto numeris: 1891-7000-9195
 Daikto pagrindinė naudojimo paskirtis: Sandėliavimo
 Žymėjimas plane: 19F1/p
 Statybos pabaigos metai: 1972
 Baigtumo procentas: 100 %
 Sienos: Plytos
 Stogo danga: Ruberoidas
 Aukštų skaičius: 1
 Bendras plotas: 1256.80 kv. m
 Pagrindinis plotas: 1256.80 kv. m
 Tūris: 6398 kub. m
 Užstatytas plotas: 1306.00 kv. m
 Atkūrimo sąnaudos (statybos vertė): 228941 Eur
 Fizinio nusidėvėjimo procentas: 34 %
 Atkuriamoji vertė: 151101 Eur
 Vidutinė rinkos vertė: 45330 Eur
 Vidutinės rinkos vertės nustatymo data: 2000-10-13
 Kadastro duomenų nustatymo data: 2000-10-13

2.14.

Pastatas - Sandėlis

Aprašymas / pastabos: Buvęs pažymėjimas plane 39F1/p
 Unikalus daikto numeris: 1891-7000-9208
 Daikto pagrindinė naudojimo paskirtis: Sandėliavimo
 Žymėjimas plane: 20F1/p
 Statybos pabaigos metai: 1972
 Baigtumo procentas: 100 %
 Sienos: Plytos
 Stogo danga: Ruberoidas
 Aukštų skaičius: 1
 Bendras plotas: 1262.22 kv. m
 Pagrindinis plotas: 1262.22 kv. m
 Tūris: 6524 kub. m
 Užstatytas plotas: 1331.00 kv. m
 Atkūrimo sąnaudos (statybos vertė): 233449 Eur
 Fizinio nusidėvėjimo procentas: 34 %
 Atkuriamoji vertė: 154076 Eur
 Vidutinė rinkos vertė: 46223 Eur
 Vidutinės rinkos vertės nustatymo data: 2000-10-13
 Kadastro duomenų nustatymo data: 2000-10-13

2.15.

Pastatas - Sandėlis

Aprašymas / pastabos: Buvęs pažymėjimas plane 40F1/p
 Unikalus daikto numeris: 1891-7000-9219
 Daikto pagrindinė naudojimo paskirtis: Sandėliavimo
 Žymėjimas plane: 21F1/p
 Statybos pabaigos metai: 1976
 Baigtumo procentas: 100 %
 Sienos: Plytos
 Stogo danga: Ruberoidas
 Aukštų skaičius: 1
 Bendras plotas: 1251.57 kv. m
 Pagrindinis plotas: 1251.57 kv. m
 Tūris: 6586 kub. m
 Užstatytas plotas: 1344.00 kv. m
 Atkūrimo sąnaudos (statybos vertė): 235668 Eur

Fizinio nusidėvėjimo procentas: 29 %
 Atkuriamoji vertė: 167324 Eur
 Vidutinė rinkos vertė: 50197 Eur
 Vidutinės rinkos vertės nustatymo data: 2000-10-13
 Kadastro duomenų nustatymo data: 2000-10-13

2.16.

Pastatas - Sandėlis
 Aprašymas / pastabos: Buvęs pažymėjimas plane 41F1/p
 Unikalus daikto numeris: 1891-7000-9220
 Daikto pagrindinė naudojimo paskirtis: Sandėliavimo
 Žymėjimas plane: 22F1/p
 Statybos pabaigos metai: 1982
 Baigtumo procentas: 100 %
 Sienos: Plytos
 Stogo danga: Asbestcementis
 Aukštų skaičius: 1
 Bendras plotas: 2739.09 kv. m
 Pagrindinis plotas: 2739.09 kv. m
 Tūris: 9559 kub. m
 Užstatytas plotas: 3084.00 kv. m
 Atkūrimo sąnaudos (statybos vertė): 342051 Eur
 Fizinio nusidėvėjimo procentas: 22 %
 Atkuriamoji vertė: 266800 Eur
 Vidutinė rinkos vertė: 80040 Eur
 Vidutinės rinkos vertės nustatymo data: 2000-10-13
 Kadastro duomenų nustatymo data: 2000-10-13

2.17.

Pastatas - Sargybos bokštelis
 Aprašymas / pastabos: Buvęs pažymėjimas plane 42H2/p 2009-02-25 kadastrinių matavimų metu nustatyta, kad statinys sunaikintas
 Unikalus daikto numeris: 1891-7000-9232
 Daikto pagrindinė naudojimo paskirtis: Kita
 Žymėjimas plane: 23H2/p
 Statybos pabaigos metai: 1956
 Baigtumo procentas: 100 %
 Sienos: Plytų mūras
 Stogo danga: Ruoninė danga
 Aukštų skaičius: 2
 Bendras plotas: 20.34 kv. m
 Pagrindinis plotas: 18.24 kv. m
 Tūris: 231 kub. m
 Užstatytas plotas: 28.90 kv. m
 Atkūrimo sąnaudos (statybos vertė): 21975 Eur
 Fizinio nusidėvėjimo procentas: 53 %
 Atkuriamoji vertė: 10328 Eur
 Vidutinė rinkos vertė: 3099 Eur
 Vidutinės rinkos vertės nustatymo data: 2000-10-13
 Kadastro duomenų nustatymo data: 2000-10-13

2.18.

Pastatas - Sporto salė
 Aprašymas / pastabos: Buvęs pažymėjimas plane 1U2/p
 Unikalus daikto numeris: 1891-7000-9240
 Daikto pagrindinė naudojimo paskirtis: Sporto
 Žymėjimas plane: 24U2/p
 Statybos pabaigos metai: 1967
 Baigtumo procentas: 100 %
 Šildymas: Vietinis centrinis šildymas
 Vandentiekis: Komunalinis vandentiekis
 Nuotekų šalinimas: Komunalinis nuotekų šalinimas
 Sienos: Plytos
 Stogo danga: Ruberoidas
 Aukštų skaičius: 2
 Bendras plotas: 1467.60 kv. m
 Pagrindinis plotas: 1358.36 kv. m
 Tūris: 9039 kub. m
 Užstatytas plotas: 1368.00 kv. m
 Atkūrimo sąnaudos (statybos vertė): 632060 Eur
 Fizinio nusidėvėjimo procentas: 40 %
 Atkuriamoji vertė: 379236 Eur
 Vidutinė rinkos vertė: 189618 Eur
 Vidutinės rinkos vertės nustatymo data: 2000-10-12
 Kadastro duomenų nustatymo data: 1997-11-20

2.19.

Pastatas - Klubas
 Aprašymas / pastabos: Buvęs pažymėjimas plane 5C2/p
 Unikalus daikto numeris: 1891-7000-9251
 Daikto pagrindinė naudojimo paskirtis: Kultūros
 Žymėjimas plane: 25C2/p
 Būklė: Fiziškai pažeistas
 Statybos pabaigos metai: 1917
 Baigtumo procentas: 68 %
 Sienos: Plytų mūras
 Stogo danga: Asbocementinio šiferio lakštai
 Aukštų skaičius: 2
 Bendras plotas: 917.37 kv. m
 Pagrindinis plotas: 917.37 kv. m

Tūris: 5327 kub. m
 Užstatytas plotas: 795.58 kv. m
 Atkūrimo sąnaudos (statybos vertė): 276964 Eur
 Fizinio nusidėvėjimo procentas: 68 %
 Atkuriamoji vertė: 88629 Eur
 Vidutinė rinkos vertė: 44314 Eur
 Vidutinės rinkos vertės nustatymo data: 2000-10-12
 Kadastro duomenų nustatymo data: 1997-11-20

2.20.

Pastatas - Daržovių saugykla

Unikalus daikto numeris: 1891-7000-9262
 Daikto pagrindinė naudojimo paskirtis: Sandėliavimo
 Žymėjimas plane: 26F1/p
 Statybos pradžios metai: 1961
 Statybos pabaigos metai: 1961
 Papr. remonto pradžios metai: 2005
 Papr. remonto pabaigos metai: 2005
 Statinio kategorija: Neypatingasis
 Baigtumo procentas: 100 %
 Šildymas: Nėra
 Vandentiekis: Nėra
 Nuotekų šalinimas: Nėra
 Dujos: Nėra
 Sienos: Plytos
 Stogo danga: Bitumas
 Aukštų skaičius: 1
 Bendras plotas: 600.06 kv. m
 Pagrindinis plotas: 600.06 kv. m
 Tūris: 2586 kub. m
 Užstatytas plotas: 693.00 kv. m
 Koordinatė X: 6044851
 Koordinatė Y: 457198
 Atkūrimo sąnaudos (statybos vertė): 191000 Eur
 Fizinio nusidėvėjimo procentas: 70 %
 Atkuriamoji vertė: 57400 Eur
 Atkūrimo sąnaudų (statybos vertės) ir atkuriamosios
 vertės nustatymo data: 2020-11-13
 Vidutinė rinkos vertė: 26400 Eur
 Vidutinės rinkos vertės nustatymo būdas: Atkuriamoji vertė
 Vidutinės rinkos vertės nustatymo data: 2020-11-13
 Kadastro duomenų nustatymo data: 2020-11-13

2.21.

Pastatas - Valgykla

Unikalus daikto numeris: 1891-7000-9319
 Daikto pagrindinė naudojimo paskirtis: Maitinimo
 Žymėjimas plane: 31M1/p
 Statybos pradžios metai: 1967
 Statybos pabaigos metai: 1967
 Statinio kategorija: Neypatingasis
 Baigtumo procentas: 100 %
 Šildymas: Bendroji centrinio šildymo sistema
 Vandentiekis: Komunalinis vandentiekis
 Nuotekų šalinimas: Komunalinis nuotekų šalinimas
 Dujos: Nėra
 Sienos: Plytos
 Stogo danga: Bitumas
 Aukštų skaičius: 1
 Bendras plotas: 1610.62 kv. m
 Pagrindinis plotas: 1242.46 kv. m
 Tūris: 6554 kub. m
 Užstatytas plotas: 1809.00 kv. m
 Koordinatė X: 6044811
 Koordinatė Y: 457262
 Atkūrimo sąnaudos (statybos vertė): 367000 Eur
 Fizinio nusidėvėjimo procentas: 40 %
 Atkuriamoji vertė: 213000 Eur
 Atkūrimo sąnaudų (statybos vertės) ir atkuriamosios
 vertės nustatymo data: 2020-11-13
 Vidutinė rinkos vertė: 364000 Eur
 Vidutinės rinkos vertės nustatymo būdas: Masinis vertinimas
 Vidutinės rinkos vertės nustatymo data: 2020-11-13
 Kadastro duomenų nustatymo data: 2020-11-13

2.22.

Pastatas - Ginklų sandėlis

Aprašymas / pastabos: Buvęs pažymėjimas plane 1F1/p
 Unikalus daikto numeris: 1891-7000-9320
 Daikto pagrindinė naudojimo paskirtis: Sandėliavimo
 Žymėjimas plane: 32F1/p
 Statybos pabaigos metai: 1977
 Baigtumo procentas: 100 %
 Sienos: Plytos
 Stogo danga: Asbestcementis
 Aukštų skaičius: 1
 Bendras plotas: 866.61 kv. m
 Pagrindinis plotas: 378.79 kv. m

- Tūris: 3634 kub. m
 Užstatytas plotas: 534.00 kv. m
 Atkūrimo sąnaudos (statybos vertė): 144832 Eur
 Fizinio nusidėvėjimo procentas: 28 %
 Atkuriamoji vertė: 104279 Eur
 Vidutinė rinkos vertė: 31284 Eur
 Vidutinės rinkos vertės nustatymo data: 2000-10-12
 Kadastro duomenų nustatymo data: 1997-12-11
- 2.23. **Pastatas - Areštinė**
 Aprašymas / pastabos: Buvęs pažymėjimas plane 2B1/p
 Unikalus daikto numeris: 1891-7000-9373
 Daikto pagrindinė naudojimo paskirtis: Specialioji
 Žymėjimas plane: 37B1/p
 Statybos pabaigos metai: 1974
 Baigtumo procentas: 100 %
 Šildymas: Centrinis šildymas iš centralizuotų sistemų
 Vandentiekis: Komunalinis vandentiekis
 Nuotekų šalinimas: Komunalinis nuotekų šalinimas
 Sienos: Plytos
 Stogo danga: Ruberoidas
 Aukštų skaičius: 1
 Bendras plotas: 196.45 kv. m
 Pagrindinis plotas: 163.54 kv. m
 Tūris: 809 kub. m
 Užstatytas plotas: 245.00 kv. m
 Atkūrimo sąnaudos (statybos vertė): 67709 Eur
 Fizinio nusidėvėjimo procentas: 31 %
 Atkuriamoji vertė: 46719 Eur
 Vidutinė rinkos vertė: 14016 Eur
 Vidutinės rinkos vertės nustatymo data: 2000-10-12
 Kadastro duomenų nustatymo data: 1997-12-11
- 2.24. **Pastatas - Sandėlis**
 Unikalus daikto numeris: 1891-7000-9384
 Daikto pagrindinė naudojimo paskirtis: Sandėliavimo
 Žymėjimas plane: 38F1/p
 Statybos pabaigos metai: 1977
 Rekonstravimo pabaigos metai: 2001
 Baigtumo procentas: 100 %
 Šildymas: Centrinis šildymas iš centralizuotų sistemų
 Vandentiekis: Vietinis vandentiekis
 Nuotekų šalinimas: Komunalinis nuotekų šalinimas
 Sienos: Plytos
 Stogo danga: Ruberoidas
 Aukštų skaičius: 1
 Bendras plotas: 1217.31 kv. m
 Pagrindinis plotas: 1182.26 kv. m
 Tūris: 6193 kub. m
 Užstatytas plotas: 1346.00 kv. m
 Atkūrimo sąnaudos (statybos vertė): 283248 Eur
 Fizinio nusidėvėjimo procentas: 19 %
 Atkuriamoji vertė: 229669 Eur
 Atkūrimo sąnaudų (statybos vertės) ir atkuriamosios
 vertės nustatymo data: 2010-11-12
 Vidutinė rinkos vertė: 105711 Eur
 Vidutinės rinkos vertės nustatymo būdas: Atkuriamoji vertė
 Vidutinės rinkos vertės nustatymo data: 2010-11-12
 Kadastro duomenų nustatymo data: 2001-12-07
- 2.25. **Pastatas - Garažas**
 Aprašymas / pastabos: Buvęs pažymėjimas plane 3G1/p
 Unikalus daikto numeris: 1891-7000-9395
 Daikto pagrindinė naudojimo paskirtis: Garažų
 Žymėjimas plane: 39G1/p
 Statybos pabaigos metai: 1977
 Baigtumo procentas: 100 %
 Sienos: Plytos
 Stogo danga: Ruberoidas
 Aukštų skaičius: 1
 Bendras plotas: 570.38 kv. m
 Pagrindinis plotas: 570.38 kv. m
 Tūris: 2294 kub. m
 Užstatytas plotas: 637.00 kv. m
 Atkūrimo sąnaudos (statybos vertė): 70176 Eur
 Fizinio nusidėvėjimo procentas: 28 %
 Atkuriamoji vertė: 50527 Eur
 Vidutinė rinkos vertė: 15158 Eur
 Vidutinės rinkos vertės nustatymo data: 2000-10-12
 Kadastro duomenų nustatymo data: 1997-12-11
- 2.26. **Pastatas - Sandėlis**
 Aprašymas / pastabos: Buvęs pažymėjimas plane 1F1/p
 Unikalus daikto numeris: 1891-7000-9408
 Daikto pagrindinė naudojimo paskirtis: Sandėliavimo
 Žymėjimas plane: 40F1/p

Statybos pabaigos metai: 1975
 Baigtumo procentas: 100 %
 Sienos: Plytos
 Stogo danga: Ruberoidas
 Aukštų skaičius: 1
 Bendras plotas: 1391.24 kv. m
 Pagrindinis plotas: 1391.24 kv. m
 Tūris: 7061 kub. m
 Užstatytas plotas: 1502.00 kv. m
 Koordinate X: 6044934.53
 Koordinate Y: 457347.8
 Atkūrimo sąnaudos (statybos vertė): 281413 Eur
 Fizinio nusidėvėjimo procentas: 30 %
 Atkuriamoji vertė: 196989 Eur
 Vidutinė rinkos vertė: 59097 Eur
 Vidutinės rinkos vertės nustatymo data: 2000-10-12
 Kadastro duomenų nustatymo data: 1997-12-03

2.27. Pastatas - Praėjimo punktas
 Aprašymas / pastabos: Buvęs pažymėjimas plane 1B1/p
 Unikalus daikto numeris: 1891-7000-9422
 Daikto pagrindinė naudojimo paskirtis: Kita
 Žymėjimas plane: 42O1/p
 Statybos pabaigos metai: 1940
 Baigtumo procentas: 100 %
 Šildymas: Centrinis šildymas iš centralizuotų sistemų
 Sienos: Plytos
 Stogo danga: Asbestcementis
 Aukštų skaičius: 1
 Bendras plotas: 69.63 kv. m
 Pagrindinis plotas: 36.64 kv. m
 Tūris: 274 kub. m
 Užstatytas plotas: 86.00 kv. m
 Atkūrimo sąnaudos (statybos vertė): 25514 Eur
 Fizinio nusidėvėjimo procentas: 48 %
 Atkuriamoji vertė: 13267 Eur
 Vidutinė rinkos vertė: 3980 Eur
 Vidutinės rinkos vertės nustatymo data: 2000-10-12
 Kadastro duomenų nustatymo data: 1997-12-03

2.28. Pastatas - Medicinos punktas-bendrabutis
 Aprašymas / pastabos: Buvęs pažymėjimas plane 1D2/p
 Unikalus daikto numeris: 1891-7000-9462
 Daikto pagrindinė naudojimo paskirtis: Gydyimo
 Žymėjimas plane: 46D2/p
 Statybos pabaigos metai: 1987
 Baigtumo procentas: 100 %
 Šildymas: Centrinis šildymas iš centralizuotų sistemų
 Vandentiekis: Komunalinis vandentiekis
 Nuotekų šalinimas: Komunalinis nuotekų šalinimas
 Sienos: Plytos
 Stogo danga: Ruberoidas
 Aukštų skaičius: 2
 Bendras plotas: 1048.60 kv. m
 Pagrindinis plotas: 466.08 kv. m
 Tūris: 5134 kub. m
 Užstatytas plotas: 676.00 kv. m
 Atkūrimo sąnaudos (statybos vertė): 478056 Eur
 Fizinio nusidėvėjimo procentas: 16 %
 Atkuriamoji vertė: 401567 Eur
 Vidutinė rinkos vertė: 140548 Eur
 Vidutinės rinkos vertės nustatymo data: 2000-10-12
 Kadastro duomenų nustatymo data: 2000-10-12

2.29. Pastatas - Siurblinė
 Aprašymas / pastabos: Buvęs pažymėjimas plane 7H1/p
 Unikalus daikto numeris: 1891-7000-9119
 Daikto pagrindinė naudojimo paskirtis: Pagalbinio ūkio
 Žymėjimas plane: 11H1/p
 Statybos pabaigos metai: 1986
 Baigtumo procentas: 100 %
 Sienos: Plytos
 Aukštų skaičius: 1
 Tūris: 55 kub. m
 Užstatytas plotas: 20.00 kv. m
 Atkūrimo sąnaudos (statybos vertė): 4775 Eur
 Fizinio nusidėvėjimo procentas: 17 %
 Atkuriamoji vertė: 3963 Eur
 Vidutinė rinkos vertė: 1189 Eur
 Vidutinės rinkos vertės nustatymo data: 2000-10-16
 Kadastro duomenų nustatymo data: 2000-10-16

2.30. Pastatas - Siurblinė
 Aprašymas / pastabos: Buvęs pažymėjimas plane 8H1/p
 Unikalus daikto numeris: 1891-7000-9128
 Daikto pagrindinė naudojimo paskirtis: Pagalbinio ūkio

- Žymėjimas plane: 12H1/p
 Statybos pabaigos metai: 1986
 Baigtumo procentas: 100 %
 Sienos: Plytos
 Aukštų skaičius: 1
 Tūris: 50 kub. m
 Užstatytas plotas: 18.00 kv. m
 Atkūrimo sąnaudos (statybos vertė): 4341 Eur
 Fizinio nusidėvėjimo procentas: 17 %
 Atkuriamoji vertė: 3603 Eur
 Vidutinė rinkos vertė: 1081 Eur
 Vidutinės rinkos vertės nustatymo data: 2000-10-16
 Kadastro duomenų nustatymo data: 2000-10-16
- 2.31. Pastatas - Transformatorinė
 Aprašymas / pastabos: Buvęs pažymėjimas plane 12H1/p
 Unikalus daikto numeris: 1891-7000-9151
 Daikto pagrindinė naudojimo paskirtis: Pagalbinio ūkio
 Žymėjimas plane: 15H1/p
 Statybos pabaigos metai: 1986
 Baigtumo procentas: 100 %
 Sienos: Plytos
 Aukštų skaičius: 1
 Tūris: 218 kub. m
 Užstatytas plotas: 53.00 kv. m
 Atkūrimo sąnaudos (statybos vertė): 24742 Eur
 Fizinio nusidėvėjimo procentas: 17 %
 Atkuriamoji vertė: 20536 Eur
 Vidutinė rinkos vertė: 6161 Eur
 Vidutinės rinkos vertės nustatymo data: 2000-10-16
 Kadastro duomenų nustatymo data: 2000-10-16
- 2.32. Pastatas - Daržovių saugykla
 Aprašymas / pastabos: Buvęs pažymėjimas plane 3F1/p
 Unikalus daikto numeris: 1891-7000-9273
 Daikto pagrindinė naudojimo paskirtis: Pagalbinio ūkio
 Žymėjimas plane: 27F1/p
 Būklė: Fiziškai pažeistas
 Statybos pabaigos metai: 1917
 Baigtumo procentas: 87 %
 Sienos: Plytos
 Aukštų skaičius: 1
 Tūris: 773 kub. m
 Užstatytas plotas: 309.00 kv. m
 Atkūrimo sąnaudos (statybos vertė): 54556 Eur
 Fizinio nusidėvėjimo procentas: 68 %
 Atkuriamoji vertė: 17458 Eur
 Vidutinė rinkos vertė: 5237 Eur
 Vidutinės rinkos vertės nustatymo data: 2000-10-12
 Kadastro duomenų nustatymo data: 1997-11-20
- 2.33. Pastatas - Dirbtuvės
 Aprašymas / pastabos: Buvęs pažymėjimas plane 6P1/p
 Unikalus daikto numeris: 1891-7000-9308
 Daikto pagrindinė naudojimo paskirtis: Pagalbinio ūkio
 Žymėjimas plane: 30P1/p
 Statybos pabaigos metai: 1986
 Baigtumo procentas: 100 %
 Sienos: Plytos
 Aukštų skaičius: 1
 Tūris: 1651 kub. m
 Užstatytas plotas: 642.00 kv. m
 Atkūrimo sąnaudos (statybos vertė): 117245 Eur
 Fizinio nusidėvėjimo procentas: 17 %
 Atkuriamoji vertė: 97314 Eur
 Vidutinė rinkos vertė: 29194 Eur
 Vidutinės rinkos vertės nustatymo data: 2000-10-12
 Kadastro duomenų nustatymo data: 1997-11-20
- 2.34. Kiti inžineriniai statiniai - Lietuvos didžiojo kunigaikščio Vytenio paminklas
 Aprašymas / pastabos: (paminklo postamentas 3p1 - tūris 4 kub.m, aikštelė 3p2 - 22kv.m). X - 6045064; Y - 457445.
 Unikalus daikto numeris: 4400-4451-9200
 Daikto pagrindinė naudojimo paskirtis: Kiti inžineriniai statiniai
 Žymėjimas plane: 3p
 Statybos pradžios metai: 2008
 Statybos pabaigos metai: 2008
 Statinio kategorija: I grupės nesudėtingasis
 Baigtumo procentas: 100 %
 Atkūrimo sąnaudos (statybos vertė): 13200 Eur
 Atkuriamoji vertė: 11300 Eur
 Atkūrimo sąnaudų (statybos vertės) ir atkuriamosios vertės nustatymo data: 2016-12-21
 Vidutinė rinkos vertė: 1000 Eur
 Vidutinės rinkos vertės nustatymo būdas: Atkuriamoji vertė
 Vidutinės rinkos vertės nustatymo data: 2017-05-26

Kadastro duomenų nustatymo data: 2016-12-21

- 2.35. **Kiti inžineriniai statiniai - Betoninė danga**
 Aprašymas / pastabos: (4b1-815 kv.m; 4b2-189 kv.m; 4b3-2659 kv.m; 4b4-723 kv.m; 4b5-712 kv.m;)
 Unikalus daikto numeris: 4400-2001-0817
 Daikto pagrindinė naudojimo paskirtis: **Kiti inžineriniai statiniai**
 Žymėjimas plane: 4b
 Statybos pradžios metai: 1969
 Statybos pabaigos metai: 2006
 Baigtumo procentas: 100 %
 Atkūrimo sąnaudos (statybos vertė): 198679 Eur
 Fizinio nusidėvėjimo procentas: 67 %
 Atkuriamoji vertė: 69509 Eur
 Atkūrimo sąnaudų (statybos vertės) ir atkuriamosios
 vertės nustatymo data: 2010-10-19
 Vidutinė rinkos vertė: 69509 Eur
 Vidutinės rinkos vertės nustatymo būdas: **Atkuriamoji vertė**
 Vidutinės rinkos vertės nustatymo data: 2010-11-12
 Kadastro duomenų nustatymo data: 2009-11-11
- 2.36. **Kiti inžineriniai statiniai - Techninio parko betoninė danga**
 Aprašymas / pastabos: (5b1-10382 kv.m;)
 Unikalus daikto numeris: 4400-2001-0828
 Daikto pagrindinė naudojimo paskirtis: **Kiti inžineriniai statiniai**
 Žymėjimas plane: 5b
 Statybos pradžios metai: 1969
 Statybos pabaigos metai: 1969
 Baigtumo procentas: 100 %
 Atkūrimo sąnaudos (statybos vertė): 384905 Eur
 Fizinio nusidėvėjimo procentas: 75 %
 Atkuriamoji vertė: 96154 Eur
 Atkūrimo sąnaudų (statybos vertės) ir atkuriamosios
 vertės nustatymo data: 2010-10-19
 Vidutinė rinkos vertė: 96154 Eur
 Vidutinės rinkos vertės nustatymo būdas: **Atkuriamoji vertė**
 Vidutinės rinkos vertės nustatymo data: 2010-11-12
 Kadastro duomenų nustatymo data: 2009-11-11
- 2.37. **Kiti inžineriniai statiniai - Šaligatvio plytelių dangos**
 Aprašymas / pastabos: (7b1-251 kv.m; 7b2-42 kv.m; 7b3-55 kv.m; 7b4-80 kv.m; 7b5-417 kv.m;)
 Unikalus daikto numeris: 1891-7000-9551
 Daikto pagrindinė naudojimo paskirtis: **Kiti inžineriniai statiniai**
 Žymėjimas plane: 7b
 Statybos pradžios metai: 1970
 Statybos pabaigos metai: 2002
 Baigtumo procentas: 100 %
 Atkūrimo sąnaudos (statybos vertė): 27195 Eur
 Fizinio nusidėvėjimo procentas: 54 %
 Atkuriamoji vertė: 12396 Eur
 Atkūrimo sąnaudų (statybos vertės) ir atkuriamosios
 vertės nustatymo data: 2010-10-19
 Vidutinė rinkos vertė: 12396 Eur
 Vidutinės rinkos vertės nustatymo būdas: **Atkuriamoji vertė**
 Vidutinės rinkos vertės nustatymo data: 2010-11-12
 Kadastro duomenų nustatymo data: 2009-11-11
- 2.38. **Kiti inžineriniai statiniai - Betoninių trinkelų danga**
 Aprašymas / pastabos: (8b1-207 kv.m; 8b2-601 kv.m;)
 Unikalus daikto numeris: 4400-2001-0639
 Daikto pagrindinė naudojimo paskirtis: **Kiti inžineriniai statiniai**
 Žymėjimas plane: 8b
 Statybos pradžios metai: 2002
 Statybos pabaigos metai: 2007
 Baigtumo procentas: 100 %
 Atkūrimo sąnaudos (statybos vertė): 34754 Eur
 Fizinio nusidėvėjimo procentas: 21 %
 Atkuriamoji vertė: 27398 Eur
 Atkūrimo sąnaudų (statybos vertės) ir atkuriamosios
 vertės nustatymo data: 2010-10-19
 Vidutinė rinkos vertė: 27398 Eur
 Vidutinės rinkos vertės nustatymo būdas: **Atkuriamoji vertė**
 Vidutinės rinkos vertės nustatymo data: 2010-11-12
 Kadastro duomenų nustatymo data: 2009-11-11
- 2.39. **Kiti inžineriniai statiniai - Automobilių stovėjimo aikštelė**
 Aprašymas / pastabos: (9b1-590 kv.m;)
 Unikalus daikto numeris: 4400-2001-0650
 Daikto pagrindinė naudojimo paskirtis: **Kiti inžineriniai statiniai**
 Žymėjimas plane: 9b
 Statybos pradžios metai: 1965
 Statybos pabaigos metai: 1965
 Baigtumo procentas: 100 %
 Atkūrimo sąnaudos (statybos vertė): 21866 Eur
 Fizinio nusidėvėjimo procentas: 75 %
 Atkuriamoji vertė: 5474 Eur
 2010-10-19

- Atkūrimo sąnaudų (statybos vertės) ir atkuriamosios
vertės nustatymo data:
Vidutinė rinkos vertė: **5474 Eur**
Vidutinės rinkos vertės nustatymo būdas: **Atkuriamoji vertė**
Vidutinės rinkos vertės nustatymo data: **2010-11-12**
Kadastro duomenų nustatymo data: **2009-11-11**
- 2.40. **Kiti inžineriniai statiniai - Automobilių stovėjimo aikštelė**
Aprašymas / pastabos: (10b1-750 kv.m;)
Unikalus daikto numeris: **4400-2001-0693**
Daikto pagrindinė naudojimo paskirtis: **Kiti inžineriniai statiniai**
Žymėjimas plane: **10b**
Statybos pradžios metai: **1969**
Statybos pabaigos metai: **1969**
Baigtumo procentas: **100 %**
Atkūrimo sąnaudos (statybos vertė): **27804 Eur**
Fizinio nusidėvėjimo procentas: **75 %**
Atkuriamoji vertė: **6951 Eur**
Atkūrimo sąnaudų (statybos vertės) ir atkuriamosios
vertės nustatymo data: **2010-10-19**
Vidutinė rinkos vertė: **6951 Eur**
Vidutinės rinkos vertės nustatymo būdas: **Atkuriamoji vertė**
Vidutinės rinkos vertės nustatymo data: **2010-11-12**
Kadastro duomenų nustatymo data: **2009-11-11**
- 2.41. **Kiti inžineriniai statiniai - Automobilių stovėjimo aikštelė**
Aprašymas / pastabos: (11b1-390 kv.m;)
Unikalus daikto numeris: **4400-2001-0728**
Daikto pagrindinė naudojimo paskirtis: **Kiti inžineriniai statiniai**
Žymėjimas plane: **11b**
Statybos pradžios metai: **1974**
Statybos pabaigos metai: **1974**
Baigtumo procentas: **100 %**
Atkūrimo sąnaudos (statybos vertė): **14452 Eur**
Fizinio nusidėvėjimo procentas: **75 %**
Atkuriamoji vertė: **3620 Eur**
Atkūrimo sąnaudų (statybos vertės) ir atkuriamosios
vertės nustatymo data: **2010-10-19**
Vidutinė rinkos vertė: **3620 Eur**
Vidutinės rinkos vertės nustatymo būdas: **Atkuriamoji vertė**
Vidutinės rinkos vertės nustatymo data: **2010-11-12**
Kadastro duomenų nustatymo data: **2009-11-11**
- 2.42. **Kiti inžineriniai statiniai - Automobilių stovėjimo aikštelė**
Aprašymas / pastabos: (12b1-390 kv.m;)
Unikalus daikto numeris: **4400-2001-0739**
Daikto pagrindinė naudojimo paskirtis: **Kiti inžineriniai statiniai**
Žymėjimas plane: **12b**
Statybos pradžios metai: **1977**
Statybos pabaigos metai: **1977**
Baigtumo procentas: **100 %**
Atkūrimo sąnaudos (statybos vertė): **59082 Eur**
Fizinio nusidėvėjimo procentas: **75 %**
Atkuriamoji vertė: **14771 Eur**
Atkūrimo sąnaudų (statybos vertės) ir atkuriamosios
vertės nustatymo data: **2010-10-19**
Vidutinė rinkos vertė: **14771 Eur**
Vidutinės rinkos vertės nustatymo būdas: **Atkuriamoji vertė**
Vidutinės rinkos vertės nustatymo data: **2010-11-12**
Kadastro duomenų nustatymo data: **2009-11-11**
- 2.43. **Kiti inžineriniai statiniai - Automobilių stovėjimo aikštelė**
Aprašymas / pastabos: (13b1-712 kv.m;)
Unikalus daikto numeris: **4400-2001-0748**
Daikto pagrindinė naudojimo paskirtis: **Kiti inžineriniai statiniai**
Žymėjimas plane: **13b**
Statybos pradžios metai: **2003**
Statybos pabaigos metai: **2003**
Baigtumo procentas: **100 %**
Atkūrimo sąnaudos (statybos vertė): **12570 Eur**
Fizinio nusidėvėjimo procentas: **70 %**
Atkuriamoji vertė: **3765 Eur**
Atkūrimo sąnaudų (statybos vertės) ir atkuriamosios
vertės nustatymo data: **2010-10-19**
Vidutinė rinkos vertė: **3765 Eur**
Vidutinės rinkos vertės nustatymo būdas: **Atkuriamoji vertė**
Vidutinės rinkos vertės nustatymo data: **2010-11-12**
Kadastro duomenų nustatymo data: **2009-11-11**
- 2.44. **Kiti inžineriniai statiniai - Aikštelė**
Aprašymas / pastabos: (14b1-3362 kv.m;)
Unikalus daikto numeris: **4400-2001-0760**
Daikto pagrindinė naudojimo paskirtis: **Kiti inžineriniai statiniai**
Žymėjimas plane: **14b**
Statybos pradžios metai: **1969**
Statybos pabaigos metai: **1969**

- Baigtumo procentas: 100 %
 Atkūrimo sąnaudos (statybos vertė): 124537 Eur
 Fizinio nusidėvėjimo procentas: 75 %
 Atkuriamoji vertė: 31279 Eur
 Atkūrimo sąnaudų (statybos vertės) ir atkuriamosios
 vertės nustatymo data: 2010-10-19
 Vidutinė rinkos vertė: 31279 Eur
 Vidutinės rinkos vertės nustatymo būdas: Atkuriamoji vertė
 Vidutinės rinkos vertės nustatymo data: 2010-11-12
 Kadastro duomenų nustatymo data: 2009-11-11
- 2.45. Kiti inžineriniai statiniai - Rikiuotės aikštelė
 Aprašymas / pastabos: (15b1-6271 kv.m;)
 Unikalus daikto numeris: 4400-2001-0782
 Daikto pagrindinė naudojimo paskirtis: Kiti inžineriniai statiniai
 Žymėjimas plane: 15b
 Statybos pradžios metai: 1965
 Statybos pabaigos metai: 1965
 Baigtumo procentas: 100 %
 Atkūrimo sąnaudos (statybos vertė): 232565 Eur
 Fizinio nusidėvėjimo procentas: 75 %
 Atkuriamoji vertė: 58214 Eur
 Atkūrimo sąnaudų (statybos vertės) ir atkuriamosios
 vertės nustatymo data: 2010-10-19
 Vidutinė rinkos vertė: 58214 Eur
 Vidutinės rinkos vertės nustatymo būdas: Atkuriamoji vertė
 Vidutinės rinkos vertės nustatymo data: 2010-11-12
 Kadastro duomenų nustatymo data: 2009-11-11
- 2.46. Kiti inžineriniai statiniai - Stadionas
 Aprašymas / pastabos: (plotas - 15024 kv.m)
 Unikalus daikto numeris: 4400-2001-0871
 Daikto pagrindinė naudojimo paskirtis: Kiti inžineriniai statiniai
 Statybos pradžios metai: 1970
 Statybos pabaigos metai: 1998
 Baigtumo procentas: 100 %
 Atkūrimo sąnaudos (statybos vertė): 222139 Eur
 Fizinio nusidėvėjimo procentas: 75 %
 Atkuriamoji vertė: 55317 Eur
 Atkūrimo sąnaudų (statybos vertės) ir atkuriamosios
 vertės nustatymo data: 2010-10-19
 Vidutinė rinkos vertė: 55317 Eur
 Vidutinės rinkos vertės nustatymo būdas: Atkuriamoji vertė
 Vidutinės rinkos vertės nustatymo data: 2010-11-12
 Kadastro duomenų nustatymo data: 2009-11-11
- 2.47. Kiti inžineriniai statiniai - Laiptai
 Aprašymas / pastabos: (ilgis-14 m)
 Unikalus daikto numeris: 4400-2001-0882
 Daikto pagrindinė naudojimo paskirtis: Kiti inžineriniai statiniai
 Statybos pradžios metai: 2006
 Statybos pabaigos metai: 2006
 Baigtumo procentas: 100 %
 Atkūrimo sąnaudos (statybos vertė): 5966 Eur
 Fizinio nusidėvėjimo procentas: 20 %
 Atkuriamoji vertė: 4779 Eur
 Atkūrimo sąnaudų (statybos vertės) ir atkuriamosios
 vertės nustatymo data: 2010-10-19
 Vidutinė rinkos vertė: 4779 Eur
 Vidutinės rinkos vertės nustatymo būdas: Atkuriamoji vertė
 Vidutinės rinkos vertės nustatymo data: 2010-11-12
 Kadastro duomenų nustatymo data: 2009-11-11
- 2.48. Kiti inžineriniai statiniai - Sienelė su bataliono šūkiu
 Unikalus daikto numeris: 4400-2001-0906
 Daikto pagrindinė naudojimo paskirtis: Kiti inžineriniai statiniai
 Statybos pradžios metai: 2006
 Statybos pabaigos metai: 2007
 Baigtumo procentas: 100 %
 Atkūrimo sąnaudos (statybos vertė): 8167 Eur
 Atkuriamoji vertė: 5850 Eur
 Atkūrimo sąnaudų (statybos vertės) ir atkuriamosios
 vertės nustatymo data: 2010-10-19
 Vidutinė rinkos vertė: 5850 Eur
 Vidutinės rinkos vertės nustatymo būdas: Atkuriamoji vertė
 Vidutinės rinkos vertės nustatymo data: 2010-11-12
 Kadastro duomenų nustatymo data: 2009-11-11
- 2.49. Kiti inžineriniai statiniai - Bataliono simbolis su vilku
 Unikalus daikto numeris: 4400-2001-0940
 Daikto pagrindinė naudojimo paskirtis: Kiti inžineriniai statiniai
 Statybos pradžios metai: 2001
 Statybos pabaigos metai: 2001
 Baigtumo procentas: 100 %
 Atkūrimo sąnaudos (statybos vertė): 8660 Eur
 Fizinio nusidėvėjimo procentas: 12 %

- Atkuriamoji vertė: 7617 Eur
Atkūrimo sąnaudų (statybos vertės) ir atkuriamosios
vertės nustatymo data: 2010-10-19
Vidutinė rinkos vertė: 7617 Eur
Vidutinės rinkos vertės nustatymo būdas: Atkuriamoji vertė
Vidutinės rinkos vertės nustatymo data: 2010-11-12
Kadastro duomenų nustatymo data: 2009-11-11
- 2.50. Kiti inžineriniai statiniai - Techninio parko asfaltuota danga
Aprašymas / pastabos: (6b1-8226 kv.m;). Daiktas performuotas pagal 2020-02-07 pažymą apie naujai suformuotų nekilnojamojo turto kadastro objektų (statinių) galimybę naudoti pagal paskirtį Nr.AL-1340(12.17). Atidailinta 6480/8226 dalis įregistruota unikaliu Nr.4400-5490-2120.
Unikalus daikto numeris: 4400-2001-0860
Daikto pagrindinė naudojimo paskirtis: Kiti inžineriniai statiniai
Žymėjimas plane: 6b
Statusas: Daiktas performuotas
Daiktai, kilę iš šio daikto: nekilnojamas daiktas Nr. 4400-5490-2120
Statybos pradžios metai: 1969
Statybos pabaigos metai: 1969
Baigtumo procentas: 100 %
Atkūrimo sąnaudos (statybos vertė): 304970 Eur
Fizinio nusidėvėjimo procentas: 75 %
Atkuriamoji vertė: 76170 Eur
Atkūrimo sąnaudų (statybos vertės) ir atkuriamosios
vertės nustatymo data: 2010-10-19
Vidutinė rinkos vertė: 76170 Eur
Vidutinės rinkos vertės nustatymo būdas: Atkuriamoji vertė
Vidutinės rinkos vertės nustatymo data: 2010-11-12
Kadastro duomenų nustatymo data: 2009-11-11
- 2.51. Kiti inžineriniai statiniai - Kiemo statiniai
Aprašymas / pastabos: (tvora)
Unikalus daikto numeris: 4400-1661-6923
Daikto pagrindinė naudojimo paskirtis: Kiti inžineriniai statiniai (kiemo įrenginiai)
Statusas: Formuojamas
Statybos pradžios metai: 2008
Statybos pabaigos metai: 2008
Baigtumo procentas: 100 %
Kadastro duomenų nustatymo data: 2008-09-18
- 2.52. Kiti inžineriniai statiniai - Kiemo statiniai
Aprašymas / pastabos: (tvora,pakeliamas užtvartas(3 vnt.),sukutis)
Unikalus daikto numeris: 4400-1760-8516
Daikto pagrindinė naudojimo paskirtis: Kiti inžineriniai statiniai (kiemo įrenginiai)
Statusas: Formuojamas
Statybos pradžios metai: 2008
Statybos pabaigos metai: 2008
Kadastro duomenų nustatymo data: 2008-11-21
- 2.53. Kiti inžineriniai statiniai - Asfalto danga
Unikalus daikto numeris: 4400-5318-0017
Daikto pagrindinė naudojimo paskirtis: Kiti inžineriniai statiniai
Žymėjimas plane: 3b1
Statusas: Suformuotas padalijus daiktą
Daikto istorinė kilmė: Gautas padalijus daiktą, unikalus daikto numeris 4400-2001-0806
Statybos pradžios metai: 1965
Statybos pabaigos metai: 1965
Statinio kategorija: Neypatingasis
Baigtumo procentas: 100 %
Plotas: 13062.00 kv. m
Medžiaga: Asfaltas
Danga: Asfaltbetonis
Atkūrimo sąnaudos (statybos vertė): 884000 Eur
Fizinio nusidėvėjimo procentas: 75 %
Atkuriamoji vertė: 221000 Eur
Atkūrimo sąnaudų (statybos vertės) ir atkuriamosios
vertės nustatymo data: 2019-10-02
Vidutinė rinkos vertė: 221000 Eur
Vidutinės rinkos vertės nustatymo būdas: Atkuriamoji vertė
Vidutinės rinkos vertės nustatymo data: 2019-10-02
Kadastro duomenų nustatymo data: 2019-09-23
- 2.54. Kiti inžineriniai statiniai - Asfalto danga
Unikalus daikto numeris: 4400-5318-0028
Daikto pagrindinė naudojimo paskirtis: Kiti inžineriniai statiniai
Žymėjimas plane: 3b2
Statusas: Suformuotas padalijus daiktą
Daikto istorinė kilmė: Gautas padalijus daiktą, unikalus daikto numeris 4400-2001-0806
Statybos pradžios metai: 1977
Statybos pabaigos metai: 1977
Statinio kategorija: II grupės nesudėtingasis
Baigtumo procentas: 100 %
Plotas: 816.00 kv. m
Medžiaga: Asfaltas
Danga: Asfaltbetonis

- Atkūrimo sąnaudos (statybos vertė): **55200 Eur**
 Fizinio nusidėvėjimo procentas: **75 %**
 Atkuriamoji vertė: **13800 Eur**
 Atkūrimo sąnaudų (statybos vertės) ir atkuriamosios
 vertės nustatymo data: **2019-11-04**
 Vidutinė rinkos vertė: **13800 Eur**
 Vidutinės rinkos vertės nustatymo būdas: **Atkuriamoji vertė**
 Vidutinės rinkos vertės nustatymo data: **2019-11-04**
 Kadastro duomenų nustatymo data: **2019-09-23**
- 2.55. **Kiti inžineriniai statiniai - Asfalto danga**
 Unikalus daikto numeris: **4400-5318-0039**
 Daikto pagrindinė naudojimo paskirtis: **Kiti inžineriniai statiniai**
 Žymėjimas plane: **3b3**
 Statusas: **Suformuotas padalijus daiktą**
 Daikto istorinė kilmė: **Gautas padalijus daiktą, unikalus daikto numeris 4400-2001-0806**
 Statybos pradžios metai: **1965**
 Statybos pabaigos metai: **1965**
 Statinio kategorija: **II grupės nesudėtingasis**
 Baigtumo procentas: **100 %**
 Plotas: **2665.00 kv. m**
 Medžiaga: **Asfaltas**
 Danga: **Asfaltbetonis**
 Atkūrimo sąnaudos (statybos vertė): **180000 Eur**
 Fizinio nusidėvėjimo procentas: **75 %**
 Atkuriamoji vertė: **45100 Eur**
 Atkūrimo sąnaudų (statybos vertės) ir atkuriamosios
 vertės nustatymo data: **2019-11-04**
 Vidutinė rinkos vertė: **45100 Eur**
 Vidutinės rinkos vertės nustatymo būdas: **Atkuriamoji vertė**
 Vidutinės rinkos vertės nustatymo data: **2019-11-04**
 Kadastro duomenų nustatymo data: **2019-09-23**
- 2.56. **Kiti inžineriniai statiniai - Asfalto danga**
 Unikalus daikto numeris: **4400-5318-0040**
 Daikto pagrindinė naudojimo paskirtis: **Kiti inžineriniai statiniai**
 Žymėjimas plane: **3b4**
 Statusas: **Suformuotas padalijus daiktą**
 Daikto istorinė kilmė: **Gautas padalijus daiktą, unikalus daikto numeris 4400-2001-0806**
 Statybos pradžios metai: **1965**
 Statybos pabaigos metai: **1965**
 Statinio kategorija: **II grupės nesudėtingasis**
 Baigtumo procentas: **100 %**
 Plotas: **288.00 kv. m**
 Medžiaga: **Asfaltas**
 Danga: **Asfaltbetonis**
 Atkūrimo sąnaudos (statybos vertė): **19500 Eur**
 Fizinio nusidėvėjimo procentas: **75 %**
 Atkuriamoji vertė: **4870 Eur**
 Atkūrimo sąnaudų (statybos vertės) ir atkuriamosios
 vertės nustatymo data: **2019-11-04**
 Vidutinė rinkos vertė: **4870 Eur**
 Vidutinės rinkos vertės nustatymo būdas: **Atkuriamoji vertė**
 Vidutinės rinkos vertės nustatymo data: **2019-11-04**
 Kadastro duomenų nustatymo data: **2019-09-23**
- 2.57. **Kiti inžineriniai statiniai - Asfalto danga**
 Unikalus daikto numeris: **4400-5318-0054**
 Daikto pagrindinė naudojimo paskirtis: **Kiti inžineriniai statiniai**
 Žymėjimas plane: **3b5**
 Statusas: **Suformuotas padalijus daiktą**
 Daikto istorinė kilmė: **Gautas padalijus daiktą, unikalus daikto numeris 4400-2001-0806**
 Statybos pradžios metai: **1965**
 Statybos pabaigos metai: **1965**
 Statinio kategorija: **II grupės nesudėtingasis**
 Baigtumo procentas: **100 %**
 Plotas: **570.00 kv. m**
 Medžiaga: **Asfaltas**
 Danga: **Asfaltbetonis**
 Atkūrimo sąnaudos (statybos vertė): **38600 Eur**
 Fizinio nusidėvėjimo procentas: **75 %**
 Atkuriamoji vertė: **9640 Eur**
 Atkūrimo sąnaudų (statybos vertės) ir atkuriamosios
 vertės nustatymo data: **2019-11-04**
 Vidutinė rinkos vertė: **9640 Eur**
 Vidutinės rinkos vertės nustatymo būdas: **Atkuriamoji vertė**
 Vidutinės rinkos vertės nustatymo data: **2019-11-04**
 Kadastro duomenų nustatymo data: **2019-09-23**
- 2.58. **Kiti inžineriniai statiniai - Asfalto danga**
 Unikalus daikto numeris: **4400-5490-2120**
 Daikto pagrindinė naudojimo paskirtis: **Kiti inžineriniai statiniai**
 Žymėjimas plane: **6b1**
 Statusas: **Suformuotas padalijus daiktą**
 Daikto istorinė kilmė: **Gautas padalijus daiktą, unikalus daikto numeris 4400-2001-0860**
 Statybos pradžios metai: **1969**

- Statybos pabaigos metai: 1969
 Statinio kategorija: II grupės nesudėtingasis
 Baigtumo procentas: 100 %
 Plotas: 6480.00 kv. m
 Medžiaga: Asfaltas
 Danga: Asfaltbetonis
 Atkūrimo sąnaudos (statybos vertė): 438000 Eur
 Fizinio nusidevėjimo procentas: 75 %
 Atkuriamoji vertė: 110000 Eur
 Atkūrimo sąnaudų (statybos vertės) ir atkuriamosios
 vertės nustatymo data: 2019-10-14
 Vidutinė rinkos vertė: 110000 Eur
 Vidutinės rinkos vertės nustatymo būdas: Atkuriamoji vertė
 Vidutinės rinkos vertės nustatymo data: 2019-10-14
 Kadastro duomenų nustatymo data: 2019-10-14
- 2.59. Šilumos tinklai - Šilumos trasa
 Aprašymas / pastabos: (statinio kategorija: Neypatingas)
 Unikalus daikto numeris: 4400-2367-4828
 Daikto pagrindinė naudojimo paskirtis: Šilumos tinklų
 Žymėjimas plane: t1
 Statybos pabaigos metai: 1998
 Baigtumo procentas: 100 %
 Ilgis: 1120.05 m
 Medžiaga: Plienas
 Šilumos tiekimo linijos reikšmė: Skirstomoji (kvartinė)
 Atkūrimo sąnaudos (statybos vertė): 121061 Eur
 Atkuriamoji vertė: 60241 Eur
 Atkūrimo sąnaudų (statybos vertės) ir atkuriamosios
 vertės nustatymo data: 2013-06-25
 Vidutinė rinkos vertė: 60241 Eur
 Vidutinės rinkos vertės nustatymo būdas: Atkuriamoji vertė
 Vidutinės rinkos vertės nustatymo data: 2013-06-25
 Kadastro duomenų nustatymo data: 2012-05-22
- 2.60. Šilumos tinklai - Šilumos trasa
 Aprašymas / pastabos: (statinio kategorija: Neypatingas)
 Unikalus daikto numeris: 4400-2367-4817
 Daikto pagrindinė naudojimo paskirtis: Šilumos tinklų
 Žymėjimas plane: t8
 Statybos pabaigos metai: 1998
 Baigtumo procentas: 100 %
 Ilgis: 218.51 m
 Medžiaga: Plienas
 Šilumos tiekimo linijos reikšmė: Skirstomoji (kvartinė)
 Atkūrimo sąnaudos (statybos vertė): 34754 Eur
 Atkuriamoji vertė: 17146 Eur
 Atkūrimo sąnaudų (statybos vertės) ir atkuriamosios
 vertės nustatymo data: 2013-06-25
 Vidutinė rinkos vertė: 17146 Eur
 Vidutinės rinkos vertės nustatymo būdas: Atkuriamoji vertė
 Vidutinės rinkos vertės nustatymo data: 2013-06-25
 Kadastro duomenų nustatymo data: 2012-05-22
- 2.61. Priklausinys: Kiti inžineriniai statiniai - Kiemo statiniai
 Priklausanti dalis: 1/1 priklauso pastatui Nr. 1891-7000-9119, aprašytam p. 2.29.
 Aprašymas / pastabos: (kuro cisternos - 2 vnt., tepalų surinkėjas, kiemo aikštelė)
 Unikalus daikto numeris: 1891-7000-9484
 Daikto pagrindinė naudojimo paskirtis: Kiti inžineriniai statiniai
 Statybos pabaigos metai: 1986
 Baigtumo procentas: 100 %
 Atkūrimo sąnaudos (statybos vertė): 27889 Eur
 Atkuriamoji vertė: 15794 Eur
 Vidutinė rinkos vertė: 4738 Eur
 Vidutinės rinkos vertės nustatymo data: 2000-10-16
 Kadastro duomenų nustatymo data: 2000-10-16
- 2.62. Priklausinys: Kiti inžineriniai statiniai - Kiemo statiniai
 Priklausanti dalis: 1/1 priklauso pastatui Nr. 1891-7000-9173, aprašytam p. 2.11.
 Aprašymas / pastabos: (kiemo aikštelė, tvora)
 Unikalus daikto numeris: 1891-7000-9495
 Daikto pagrindinė naudojimo paskirtis: Kiti inžineriniai statiniai
 Statybos pabaigos metai: 1980
 Baigtumo procentas: 100 %
 Atkūrimo sąnaudos (statybos vertė): 99645 Eur
 Atkuriamoji vertė: 39858 Eur
 Vidutinė rinkos vertė: 11957 Eur
 Vidutinės rinkos vertės nustatymo data: 2000-10-16
 Kadastro duomenų nustatymo data: 2000-10-16
- 2.63. Priklausinys: Kiti inžineriniai statiniai - Kiemo statiniai
 Priklausanti dalis: 1/1 priklauso pastatui Nr. 1891-7000-9373, aprašytam p. 2.23.
 Aprašymas / pastabos: (tvora)
 Unikalus daikto numeris: 1891-7000-9508
 Daikto pagrindinė naudojimo paskirtis: Kiti inžineriniai statiniai
 Statybos pabaigos metai: 1974

Baigtumo procentas: 100 %
 Atkūrimo sąnaudos (statybos vertė): 3991 Eur
 Fizinio nusidėvėjimo procentas: 70 %
 Atkuriamoji vertė: 1197 Eur
 Vidutinė rinkos vertė: 359 Eur
 Vidutinės rinkos vertės nustatymo data: 2000-10-12
 Kadastro duomenų nustatymo data: 1997-12-11

3. Daikto priklausiniai iš kito registro: įrašų nėra

4. Nuosavybė:

4.1.

Nuosavybės teisė

Savininkas: LIETUVOS RESPUBLIKA, a.k. 111105555
 Daiktas: 1746/8226 kitų statinių Nr. 4400-2001-0860, aprašytų p. 2.50.
 Įregistravimo pagrindas: 1992-12-10 Perdavimo - priėmimo aktas Nr. 73
 Įrašas galioja: Nuo 2020-08-13

4.2.

Nuosavybės teisė

Savininkas: LIETUVOS RESPUBLIKA, a.k. 111105555
 Daiktas: kiti statiniai Nr. 4400-5490-2120, aprašyti p. 2.58.
 Įregistravimo pagrindas: 1992-12-10 Perdavimo - priėmimo aktas Nr. 73
 2020-02-07 Pažyma apie naujai suformuotų nekilnojamojo turto kadastro objektų (statinių) galimybę naudoti pagal paskirtį Nr. AL-1340 (12.17)
 Įrašas galioja: Nuo 2020-08-13

4.3.

Nuosavybės teisė

Savininkas: LIETUVOS RESPUBLIKA, a.k. 111105555
 Daiktas: kiti statiniai Nr. 4400-5318-0017, aprašyti p. 2.53.
 kiti statiniai Nr. 4400-5318-0028, aprašyti p. 2.54.
 kiti statiniai Nr. 4400-5318-0039, aprašyti p. 2.55.
 kiti statiniai Nr. 4400-5318-0040, aprašyti p. 2.56.
 kiti statiniai Nr. 4400-5318-0054, aprašyti p. 2.57.
 Įregistravimo pagrindas: 1992-12-10 Perdavimo - priėmimo aktas Nr. 73
 2020-02-07 Pažyma apie naujai suformuotų nekilnojamojo turto kadastro objektų (statinių) galimybę naudoti pagal paskirtį Nr. AL-1340 (12.17)
 Įrašas galioja: Nuo 2020-08-13

4.4.

Nuosavybės teisė

Savininkas: LIETUVOS RESPUBLIKA, a.k. 111105555
 Daiktas: kiti statiniai Nr. 4400-4451-9200, aprašyti p. 2.34.
 Įregistravimo pagrindas: 2017-06-06 Paramos sutartis Nr. 2573
 Įrašas galioja: Nuo 2017-06-19

4.5.

Nuosavybės teisė

Savininkas: LIETUVOS RESPUBLIKA, a.k. 111105555
 Daiktas: šilumos tinklai Nr. 4400-2367-4817, aprašyti p. 2.60.
 šilumos tinklai Nr. 4400-2367-4828, aprašyti p. 2.59.
 Įregistravimo pagrindas: 1998-12-21 Statinio priėmimo naudoti aktas
 Įrašas galioja: Nuo 2013-06-25

4.6.

Nuosavybės teisė

Savininkas: LIETUVOS RESPUBLIKA, a.k. 111105555
 Daiktas: kiti statiniai Nr. 4400-2001-0639, aprašyti p. 2.38.
 kiti statiniai Nr. 4400-2001-0748, aprašyti p. 2.43.
 kiti statiniai Nr. 4400-2001-0882, aprašyti p. 2.47.
 kiti statiniai Nr. 4400-2001-0906, aprašyti p. 2.48.
 Įregistravimo pagrindas: 2010-11-11 Deklaracija apie statybos užbaigimą Nr. 1D-19634
 Įrašas galioja: Nuo 2010-11-24

4.7.

Nuosavybės teisė

Savininkas: LIETUVOS RESPUBLIKA, a.k. 111105555
 Daiktas: kiti statiniai Nr. 1891-7000-9551, aprašyti p. 2.37.
 kiti statiniai Nr. 4400-2001-0817, aprašyti p. 2.35.
 kiti statiniai Nr. 4400-2001-0871, aprašyti p. 2.46.
 Įregistravimo pagrindas: 1992-12-10 Perdavimo - priėmimo aktas Nr. 73
 2010-11-11 Deklaracija apie statybos užbaigimą Nr. 1D-19634
 Įrašas galioja: Nuo 2010-11-24

4.8.

Nuosavybės teisė

Savininkas: LIETUVOS RESPUBLIKA, a.k. 111105555
 Daiktas: kiti statiniai Nr. 4400-2001-0650, aprašyti p. 2.39.
 kiti statiniai Nr. 4400-2001-0693, aprašyti p. 2.40.
 kiti statiniai Nr. 4400-2001-0728, aprašyti p. 2.41.
 kiti statiniai Nr. 4400-2001-0739, aprašyti p. 2.42.
 kiti statiniai Nr. 4400-2001-0760, aprašyti p. 2.44.
 kiti statiniai Nr. 4400-2001-0782, aprašyti p. 2.45.
 kiti statiniai Nr. 4400-2001-0828, aprašyti p. 2.38.
 Įregistravimo pagrindas: 1992-12-10 Perdavimo - priėmimo aktas Nr. 73
 Įrašas galioja: Nuo 2010-11-24

4.9.

Nuosavybės teisė

Savininkas: LIETUVOS RESPUBLIKA, a.k. 111105555
 Daiktas: pastatas Nr. 1891-7000-9384, aprašytas p. 2.24.
 Įregistravimo pagrindas: 2000-09-28 Perdavimo - priėmimo aktas Nr. 15
 Įrašas galioja: Nuo 2000-11-09

4.10.

Nuosavybės teisė

Savininkas: LIETUVOS RESPUBLIKA, a.k. 111105555

- Daiktas: pastatas Nr. 1891-7000-9062, aprašytas p. 2.6.
[registravimo pagrindas: 2000-09-28 Perdavimo - priėmimo aktas Nr. 24
[rašas galioja: Nuo 2000-10-19
- 4.11. Nuosavybės teisė
Savininkas: LIETUVOS RESPUBLIKA, a.k. 111105555
Daiktas: pastatas Nr. 1891-7000-9232, aprašytas p. 2.17.
[registravimo pagrindas: 2000-09-28 Perdavimo - priėmimo aktas Nr. 34
[rašas galioja: Nuo 2000-10-19
- 4.12. Nuosavybės teisė
Savininkas: LIETUVOS RESPUBLIKA, a.k. 111105555
Daiktas: pastatas Nr. 1891-7000-9273, aprašytas p. 2.32.
[registravimo pagrindas: 2000-09-28 Perdavimo - priėmimo aktas Nr. 6
[rašas galioja: Nuo 2000-10-19
- 4.13. Nuosavybės teisė
Savininkas: LIETUVOS RESPUBLIKA, a.k. 111105555
Daiktas: pastatas Nr. 1891-7000-9240, aprašytas p. 2.18.
[registravimo pagrindas: 2000-09-28 Perdavimo - priėmimo aktas Nr. 7
[rašas galioja: Nuo 2000-10-19
- 4.14. Nuosavybės teisė
Savininkas: LIETUVOS RESPUBLIKA, a.k. 111105555
Daiktas: pastatas Nr. 1891-7000-9084, aprašytas p. 2.8.
[registravimo pagrindas: 2000-09-28 Perdavimo - priėmimo aktas Nr. 25
[rašas galioja: Nuo 2000-10-19
- 4.15. Nuosavybės teisė
Savininkas: LIETUVOS RESPUBLIKA, a.k. 111105555
Daiktas: pastatas Nr. 1891-7000-9040, aprašytas p. 2.4.
[registravimo pagrindas: 2000-09-28 Perdavimo - priėmimo aktas Nr. 26
[rašas galioja: Nuo 2000-10-19
- 4.16. Nuosavybės teisė
Savininkas: LIETUVOS RESPUBLIKA, a.k. 111105555
Daiktas: pastatas Nr. 1891-7000-9173, aprašytas p. 2.11.
kiti statiniai Nr. 1891-7000-9495, aprašyti p. 2.62.
[registravimo pagrindas: 2000-09-28 Perdavimo - priėmimo aktas Nr. 28
[rašas galioja: Nuo 2000-10-19
- 4.17. Nuosavybės teisė
Savininkas: LIETUVOS RESPUBLIKA, a.k. 111105555
Daiktas: pastatas Nr. 1891-7000-9184, aprašytas p. 2.12.
[registravimo pagrindas: 2000-09-28 Perdavimo - priėmimo aktas Nr. 29
[rašas galioja: Nuo 2000-10-19
- 4.18. Nuosavybės teisė
Savininkas: LIETUVOS RESPUBLIKA, a.k. 111105555
Daiktas: pastatas Nr. 1891-7000-9262, aprašytas p. 2.20.
[registravimo pagrindas: 2000-09-28 Perdavimo - priėmimo aktas Nr. 2
[rašas galioja: Nuo 2000-10-19
- 4.19. Nuosavybės teisė
Savininkas: LIETUVOS RESPUBLIKA, a.k. 111105555
Daiktas: pastatas Nr. 1891-7000-9373, aprašytas p. 2.23.
kiti statiniai Nr. 1891-7000-9508, aprašyti p. 2.63.
[registravimo pagrindas: 2000-09-28 Perdavimo - priėmimo aktas Nr. 16
[rašas galioja: Nuo 2000-10-19
- 4.20. Nuosavybės teisė
Savininkas: LIETUVOS RESPUBLIKA, a.k. 111105555
Daiktas: pastatas Nr. 1891-7000-9395, aprašytas p. 2.25.
[registravimo pagrindas: 2000-09-28 Perdavimo - priėmimo aktas Nr. 17
[rašas galioja: Nuo 2000-10-19
- 4.21. Nuosavybės teisė
Savininkas: LIETUVOS RESPUBLIKA, a.k. 111105555
Daiktas: pastatas Nr. 1891-7000-9108, aprašytas p. 2.10.
[registravimo pagrindas: 2000-09-28 Perdavimo - priėmimo aktas Nr. 18
[rašas galioja: Nuo 2000-10-19
- 4.22. Nuosavybės teisė
Savininkas: LIETUVOS RESPUBLIKA, a.k. 111105555
Daiktas: pastatas Nr. 1891-7000-9051, aprašytas p. 2.5.
[registravimo pagrindas: 2000-09-28 Perdavimo - priėmimo aktas Nr. 19
[rašas galioja: Nuo 2000-10-19
- 4.23. Nuosavybės teisė
Savininkas: LIETUVOS RESPUBLIKA, a.k. 111105555
Daiktas: pastatas Nr. 1891-7000-9095, aprašytas p. 2.9.
[registravimo pagrindas: 2000-09-28 Perdavimo - priėmimo aktas Nr. 20
[rašas galioja: Nuo 2000-10-19
- 4.24. Nuosavybės teisė
Savininkas: LIETUVOS RESPUBLIKA, a.k. 111105555
Daiktas: pastatas Nr. 1891-7000-9073, aprašytas p. 2.7.
[registravimo pagrindas: 2000-09-28 Perdavimo - priėmimo aktas Nr. 21
[rašas galioja: Nuo 2000-10-19

- 4.25. Nuosavybės teisė
Savininkas: LIETUVOS RESPUBLIKA, a.k. 111105555
Daiktas: pastatas Nr. 1891-7000-9119, aprašytas p. 2.29.
pastatas Nr. 1891-7000-9128, aprašytas p. 2.30.
kiti statiniai Nr. 1891-7000-9484, aprašyti p. 2.61.
[registravimo pagrindas: 2000-09-28 Perdavimo - priėmimo aktas Nr. 22
[rašas galioja: Nuo 2000-10-19
- 4.26. Nuosavybės teisė
Savininkas: LIETUVOS RESPUBLIKA, a.k. 111105555
Daiktas: pastatas Nr. 1891-7000-9151, aprašytas p. 2.31.
[registravimo pagrindas: 2000-09-28 Perdavimo - priėmimo aktas Nr. 23
[rašas galioja: Nuo 2000-10-19
- 4.27. Nuosavybės teisė
Savininkas: LIETUVOS RESPUBLIKA, a.k. 111105555
Daiktas: pastatas Nr. 1891-7000-9251, aprašytas p. 2.19.
pastatas Nr. 1891-7000-9308, aprašytas p. 2.33.
[registravimo pagrindas: 2000-09-28 Perdavimo - priėmimo aktas Nr. 3
[rašas galioja: Nuo 2000-10-19
- 4.28. Nuosavybės teisė
Savininkas: LIETUVOS RESPUBLIKA, a.k. 111105555
Daiktas: pastatas Nr. 1891-7000-9220, aprašytas p. 2.16.
[registravimo pagrindas: 2000-09-28 Perdavimo - priėmimo aktas Nr. 33
[rašas galioja: Nuo 2000-10-19
- 4.29. Nuosavybės teisė
Savininkas: LIETUVOS RESPUBLIKA, a.k. 111105555
Daiktas: pastatas Nr. 1891-7000-9208, aprašytas p. 2.14.
[registravimo pagrindas: 2000-09-28 Perdavimo - priėmimo aktas Nr. 31
[rašas galioja: Nuo 2000-10-19
- 4.30. Nuosavybės teisė
Savininkas: LIETUVOS RESPUBLIKA, a.k. 111105555
Daiktas: pastatas Nr. 1891-7000-9219, aprašytas p. 2.15.
[registravimo pagrindas: 2000-09-28 Perdavimo - priėmimo aktas Nr. 32
[rašas galioja: Nuo 2000-10-19
- 4.31. Nuosavybės teisė
Savininkas: LIETUVOS RESPUBLIKA, a.k. 111105555
Daiktas: pastatas Nr. 1891-7000-9195, aprašytas p. 2.13.
[registravimo pagrindas: 2000-09-28 Perdavimo - priėmimo aktas Nr. 30
[rašas galioja: Nuo 2000-10-19
- 4.32. Nuosavybės teisė
Savininkas: LIETUVOS RESPUBLIKA, a.k. 111105555
Daiktas: pastatas Nr. 1891-7000-9320, aprašytas p. 2.22.
[registravimo pagrindas: 2000-09-28 Perdavimo - priėmimo aktas Nr. 14
[rašas galioja: Nuo 2000-10-18
- 4.33. Nuosavybės teisė
Savininkas: LIETUVOS RESPUBLIKA, a.k. 111105555
Daiktas: pastatas Nr. 1891-7000-9030, aprašytas p. 2.3.
[registravimo pagrindas: 2000-09-28 Perdavimo - priėmimo aktas Nr. 8
[rašas galioja: Nuo 2000-10-18
- 4.34. Nuosavybės teisė
Savininkas: LIETUVOS RESPUBLIKA, a.k. 111105555
Daiktas: pastatas Nr. 1891-7000-9026, aprašytas p. 2.2.
[registravimo pagrindas: 2000-09-28 Perdavimo - priėmimo aktas Nr. 9
[rašas galioja: Nuo 2000-10-18
- 4.35. Nuosavybės teisė
Savininkas: LIETUVOS RESPUBLIKA, a.k. 111105555
Daiktas: pastatas Nr. 1891-7000-9319, aprašytas p. 2.21.
[registravimo pagrindas: 2000-09-28 Perdavimo - priėmimo aktas Nr. 1
[rašas galioja: Nuo 2000-10-18
- 4.36. Nuosavybės teisė
Savininkas: LIETUVOS RESPUBLIKA, a.k. 111105555
Daiktas: pastatas Nr. 1891-7000-9408, aprašytas p. 2.26.
[registravimo pagrindas: 2000-09-28 Perdavimo - priėmimo aktas Nr. 27
[rašas galioja: Nuo 2000-10-18
- 4.37. Nuosavybės teisė
Savininkas: LIETUVOS RESPUBLIKA, a.k. 111105555
Daiktas: pastatas Nr. 1891-7000-9462, aprašytas p. 2.28.
[registravimo pagrindas: 2000-09-28 Perdavimo - priėmimo aktas Nr. 13
[rašas galioja: Nuo 2000-10-18
- 4.38. Nuosavybės teisė
Savininkas: LIETUVOS RESPUBLIKA, a.k. 111105555
Daiktas: pastatas Nr. 1891-7000-9422, aprašytas p. 2.27.
[registravimo pagrindas: 2000-09-28 Perdavimo - priėmimo aktas Nr. 11
[rašas galioja: Nuo 2000-10-18
- 4.39. Nuosavybės teisė
Savininkas: LIETUVOS RESPUBLIKA, a.k. 111105555
Daiktas: pastatas Nr. 1891-7000-9019, aprašytas p. 2.1.

[registravimo pagrindas: 2000-09-28 Perdavimo - priėmimo aktas Nr. 10
[rašas galioja: Nuo 2000-10-18

5. Valstybės ir savivaldybių žemės patikėjimo teisė: [rašų nėra

6. Kitos daiktinės teisės :

6.1.

Turto patikėjimo teisė
Patikėtinis: Lietuvos kariuomenė, a.k. 188732677
Daiktas: pastatas Nr. 1891-7000-9262, aprašytas p. 2.20.
[registravimo pagrindas: 2000-09-28 Perdavimo - priėmimo aktas Nr. 2
2021-07-28 Deklaracija apie statybos užbaigimą / paskirties pakeitimą Nr. 1
[rašas galioja: Nuo 2021-08-10

6.2.

Turto patikėjimo teisė
Patikėtinis: Lietuvos kariuomenė, a.k. 188732677
Daiktas: 1746/8226 kitų statinių Nr. 4400-2001-0860, aprašytų p. 2.50., 4.1.
[registravimo pagrindas: 1992-12-10 Perdavimo - priėmimo aktas Nr. 73
[rašas galioja: Nuo 2020-08-13

6.3.

Turto patikėjimo teisė
Patikėtinis: Lietuvos kariuomenė, a.k. 188732677
Daiktas: kiti statiniai Nr. 4400-5490-2120, aprašyti p. 2.58.
[registravimo pagrindas: 1992-12-10 Perdavimo - priėmimo aktas Nr. 73
2020-02-07 Pažyma apie naujai suformuotų nekilnojamojo turto kadastro objektų (statinių) galimybę naudoti pagal paskirtį Nr. AL-1340 (12.17)
[rašas galioja: Nuo 2020-08-13

6.4.

Turto patikėjimo teisė
Patikėtinis: Lietuvos kariuomenė, a.k. 188732677
Daiktas: kiti statiniai Nr. 4400-5318-0017, aprašyti p. 2.53.
kiti statiniai Nr. 4400-5318-0028, aprašyti p. 2.54.
kiti statiniai Nr. 4400-5318-0039, aprašyti p. 2.55.
kiti statiniai Nr. 4400-5318-0040, aprašyti p. 2.56.
kiti statiniai Nr. 4400-5318-0054, aprašyti p. 2.57.
[registravimo pagrindas: 1992-12-10 Perdavimo - priėmimo aktas Nr. 73
2020-02-07 Pažyma apie naujai suformuotų nekilnojamojo turto kadastro objektų (statinių) galimybę naudoti pagal paskirtį Nr. AL-1340 (12.17)
[rašas galioja: Nuo 2020-08-13

6.5.

Turto patikėjimo teisė
Patikėtinis: Lietuvos kariuomenė, a.k. 188732677
Daiktas: kiti statiniai Nr. 4400-4451-9200, aprašyti p. 2.34.
[registravimo pagrindas: 2017-06-06 Paramos sutartis Nr. 2573
[rašas galioja: Nuo 2017-06-19

6.6.

Turto patikėjimo teisė
Patikėtinis: Lietuvos kariuomenė, a.k. 188732677
Daiktas: šilumos tinklai Nr. 4400-2367-4817, aprašyti p. 2.60.
šilumos tinklai Nr. 4400-2367-4828, aprašyti p. 2.59.
[registravimo pagrindas: 1998-12-21 Statinio priėmimo naudoti aktas
[rašas galioja: Nuo 2013-06-25

6.7.

Turto patikėjimo teisė
Patikėtinis: Lietuvos kariuomenė, a.k. 188732677
Daiktas: kiti statiniai Nr. 4400-2001-0639, aprašyti p. 2.38.
kiti statiniai Nr. 4400-2001-0748, aprašyti p. 2.43.
kiti statiniai Nr. 4400-2001-0882, aprašyti p. 2.47.
kiti statiniai Nr. 4400-2001-0906, aprašyti p. 2.48.
[registravimo pagrindas: 2010-11-11 Deklaracija apie statybos užbaigimą Nr. 1D-19634
[rašas galioja: Nuo 2010-11-24

6.8.

Turto patikėjimo teisė
Patikėtinis: Lietuvos kariuomenė, a.k. 188732677
Daiktas: kiti statiniai Nr. 1891-7000-9551, aprašyti p. 2.37.
kiti statiniai Nr. 4400-2001-0817, aprašyti p. 2.35.
kiti statiniai Nr. 4400-2001-0871, aprašyti p. 2.46.
[registravimo pagrindas: 1992-12-10 Perdavimo - priėmimo aktas Nr. 73
2010-11-11 Deklaracija apie statybos užbaigimą Nr. 1D-19634
[rašas galioja: Nuo 2010-11-24

6.9.

Turto patikėjimo teisė
Patikėtinis: Lietuvos kariuomenė, a.k. 188732677
Daiktas: kiti statiniai Nr. 4400-2001-0650, aprašyti p. 2.39.
kiti statiniai Nr. 4400-2001-0693, aprašyti p. 2.40.
kiti statiniai Nr. 4400-2001-0728, aprašyti p. 2.41.
kiti statiniai Nr. 4400-2001-0739, aprašyti p. 2.42.
kiti statiniai Nr. 4400-2001-0760, aprašyti p. 2.44.
kiti statiniai Nr. 4400-2001-0782, aprašyti p. 2.45.
kiti statiniai Nr. 4400-2001-0828, aprašyti p. 2.36.
[registravimo pagrindas: 1992-12-10 Perdavimo - priėmimo aktas Nr. 73
[rašas galioja: Nuo 2010-11-24

6.10.

Turto patikėjimo teisė
Patikėtinis: Lietuvos kariuomenė, a.k. 188732677
Daiktas: pastatas Nr. 1891-7000-9384, aprašytas p. 2.24.
[registravimo pagrindas: 2000-09-28 Perdavimo - priėmimo aktas Nr. 15
[rašas galioja: Nuo 2000-11-09

- 6.11. Turto patikėjimo teisė
Patikėtinis: Lietuvos kariuomenė, a.k. 188732677
Daiktas: pastatas Nr. 1891-7000-9062, aprašytas p. 2.6.
[registravimo pagrindas: 2000-09-28 Perdavimo - priėmimo aktas Nr. 24
[rašas galioja: Nuo 2000-10-19
- 6.12. Turto patikėjimo teisė
Patikėtinis: Lietuvos kariuomenė, a.k. 188732677
Daiktas: pastatas Nr. 1891-7000-9232, aprašytas p. 2.17.
[registravimo pagrindas: 2000-09-28 Perdavimo - priėmimo aktas Nr. 34
[rašas galioja: Nuo 2000-10-19
- 6.13. Turto patikėjimo teisė
Patikėtinis: Lietuvos kariuomenė, a.k. 188732677
Daiktas: pastatas Nr. 1891-7000-9273, aprašytas p. 2.32.
[registravimo pagrindas: 2000-09-28 Perdavimo - priėmimo aktas Nr. 6
[rašas galioja: Nuo 2000-10-19
- 6.14. Turto patikėjimo teisė
Patikėtinis: Lietuvos kariuomenė, a.k. 188732677
Daiktas: pastatas Nr. 1891-7000-9240, aprašytas p. 2.18.
[registravimo pagrindas: 2000-09-28 Perdavimo - priėmimo aktas Nr. 7
[rašas galioja: Nuo 2000-10-19
- 6.15. Turto patikėjimo teisė
Patikėtinis: Lietuvos kariuomenė, a.k. 188732677
Daiktas: pastatas Nr. 1891-7000-9084, aprašytas p. 2.8.
[registravimo pagrindas: 2000-09-28 Perdavimo - priėmimo aktas Nr. 25
[rašas galioja: Nuo 2000-10-19
- 6.16. Turto patikėjimo teisė
Patikėtinis: Lietuvos kariuomenė, a.k. 188732677
Daiktas: pastatas Nr. 1891-7000-9040, aprašytas p. 2.4.
[registravimo pagrindas: 2000-09-28 Perdavimo - priėmimo aktas Nr. 26
[rašas galioja: Nuo 2000-10-19
- 6.17. Turto patikėjimo teisė
Patikėtinis: Lietuvos kariuomenė, a.k. 188732677
Daiktas: pastatas Nr. 1891-7000-9173, aprašytas p. 2.11.
kiti statiniai Nr. 1891-7000-9495, aprašyti p. 2.62.
[registravimo pagrindas: 2000-09-28 Perdavimo - priėmimo aktas Nr. 28
[rašas galioja: Nuo 2000-10-19
- 6.18. Turto patikėjimo teisė
Patikėtinis: Lietuvos kariuomenė, a.k. 188732677
Daiktas: pastatas Nr. 1891-7000-9184, aprašytas p. 2.12.
[registravimo pagrindas: 2000-09-28 Perdavimo - priėmimo aktas Nr. 29
[rašas galioja: Nuo 2000-10-19
- 6.19. Turto patikėjimo teisė
Patikėtinis: Lietuvos kariuomenė, a.k. 188732677
Daiktas: pastatas Nr. 1891-7000-9373, aprašytas p. 2.23.
kiti statiniai Nr. 1891-7000-9508, aprašyti p. 2.63.
[registravimo pagrindas: 2000-09-28 Perdavimo - priėmimo aktas Nr. 16
[rašas galioja: Nuo 2000-10-19
- 6.20. Turto patikėjimo teisė
Patikėtinis: Lietuvos kariuomenė, a.k. 188732677
Daiktas: pastatas Nr. 1891-7000-9395, aprašytas p. 2.25.
[registravimo pagrindas: 2000-09-28 Perdavimo - priėmimo aktas Nr. 17
[rašas galioja: Nuo 2000-10-19
- 6.21. Turto patikėjimo teisė
Patikėtinis: Lietuvos kariuomenė, a.k. 188732677
Daiktas: pastatas Nr. 1891-7000-9108, aprašytas p. 2.10.
[registravimo pagrindas: 2000-09-28 Perdavimo - priėmimo aktas Nr. 18
[rašas galioja: Nuo 2000-10-19
- 6.22. Turto patikėjimo teisė
Patikėtinis: Lietuvos kariuomenė, a.k. 188732677
Daiktas: pastatas Nr. 1891-7000-9051, aprašytas p. 2.5.
[registravimo pagrindas: 2000-09-28 Perdavimo - priėmimo aktas Nr. 19
[rašas galioja: Nuo 2000-10-19
- 6.23. Turto patikėjimo teisė
Patikėtinis: Lietuvos kariuomenė, a.k. 188732677
Daiktas: pastatas Nr. 1891-7000-9095, aprašytas p. 2.9.
[registravimo pagrindas: 2000-09-28 Perdavimo - priėmimo aktas Nr. 20
[rašas galioja: Nuo 2000-10-19
- 6.24. Turto patikėjimo teisė
Patikėtinis: Lietuvos kariuomenė, a.k. 188732677
Daiktas: pastatas Nr. 1891-7000-9073, aprašytas p. 2.7.
[registravimo pagrindas: 2000-09-28 Perdavimo - priėmimo aktas Nr. 21
[rašas galioja: Nuo 2000-10-19
- 6.25. Turto patikėjimo teisė
Patikėtinis: Lietuvos kariuomenė, a.k. 188732677
Daiktas:

- pastatas Nr. 1891-7000-9119, aprašytas p. 2.29.
pastatas Nr. 1891-7000-9128, aprašytas p. 2.30.
kiti statiniai Nr. 1891-7000-9484, aprašyti p. 2.61.
[registravimo pagrindas: 2000-09-28 Perdavimo - priėmimo aktas Nr. 22
[rašas galioja: Nuo 2000-10-19
- 6.26. Turto patikėjimo teisė
Patikėtinis: Lietuvos kariuomenė, a.k. 188732677
Daiktas: pastatas Nr. 1891-7000-9151, aprašytas p. 2.31.
[registravimo pagrindas: 2000-09-28 Perdavimo - priėmimo aktas Nr. 23
[rašas galioja: Nuo 2000-10-19
- 6.27. Turto patikėjimo teisė
Patikėtinis: Lietuvos kariuomenė, a.k. 188732677
Daiktas: pastatas Nr. 1891-7000-9251, aprašytas p. 2.19.
pastatas Nr. 1891-7000-9308, aprašytas p. 2.33.
[registravimo pagrindas: 2000-09-28 Perdavimo - priėmimo aktas Nr. 3
[rašas galioja: Nuo 2000-10-19
- 6.28. Turto patikėjimo teisė
Patikėtinis: Lietuvos kariuomenė, a.k. 188732677
Daiktas: pastatas Nr. 1891-7000-9220, aprašytas p. 2.16.
[registravimo pagrindas: 2000-09-28 Perdavimo - priėmimo aktas Nr. 33
[rašas galioja: Nuo 2000-10-19
- 6.29. Turto patikėjimo teisė
Patikėtinis: Lietuvos kariuomenė, a.k. 188732677
Daiktas: pastatas Nr. 1891-7000-9208, aprašytas p. 2.14.
[registravimo pagrindas: 2000-09-28 Perdavimo - priėmimo aktas Nr. 31
[rašas galioja: Nuo 2000-10-19
- 6.30. Turto patikėjimo teisė
Patikėtinis: Lietuvos kariuomenė, a.k. 188732677
Daiktas: pastatas Nr. 1891-7000-9219, aprašytas p. 2.15.
[registravimo pagrindas: 2000-09-28 Perdavimo - priėmimo aktas Nr. 32
[rašas galioja: Nuo 2000-10-19
- 6.31. Turto patikėjimo teisė
Patikėtinis: Lietuvos kariuomenė, a.k. 188732677
Daiktas: pastatas Nr. 1891-7000-9195, aprašytas p. 2.13.
[registravimo pagrindas: 2000-09-28 Perdavimo - priėmimo aktas Nr. 30
[rašas galioja: Nuo 2000-10-19
- 6.32. Turto patikėjimo teisė
Patikėtinis: Lietuvos kariuomenė, a.k. 188732677
Daiktas: pastatas Nr. 1891-7000-9320, aprašytas p. 2.22.
[registravimo pagrindas: 2000-09-28 Perdavimo - priėmimo aktas Nr. 14
[rašas galioja: Nuo 2000-10-18
- 6.33. Turto patikėjimo teisė
Patikėtinis: Lietuvos kariuomenė, a.k. 188732677
Daiktas: pastatas Nr. 1891-7000-9030, aprašytas p. 2.3.
[registravimo pagrindas: 2000-09-28 Perdavimo - priėmimo aktas Nr. 8
[rašas galioja: Nuo 2000-10-18
- 6.34. Turto patikėjimo teisė
Patikėtinis: Lietuvos kariuomenė, a.k. 188732677
Daiktas: pastatas Nr. 1891-7000-9026, aprašytas p. 2.2.
[registravimo pagrindas: 2000-09-28 Perdavimo - priėmimo aktas Nr. 9
[rašas galioja: Nuo 2000-10-18
- 6.35. Turto patikėjimo teisė
Patikėtinis: Lietuvos kariuomenė, a.k. 188732677
Daiktas: pastatas Nr. 1891-7000-9319, aprašytas p. 2.21.
[registravimo pagrindas: 2000-09-28 Perdavimo - priėmimo aktas Nr. 1
[rašas galioja: Nuo 2000-10-18
- 6.36. Turto patikėjimo teisė
Patikėtinis: Lietuvos kariuomenė, a.k. 188732677
Daiktas: pastatas Nr. 1891-7000-9408, aprašytas p. 2.26.
[registravimo pagrindas: 2000-09-28 Perdavimo - priėmimo aktas Nr. 27
[rašas galioja: Nuo 2000-10-18
- 6.37. Turto patikėjimo teisė
Patikėtinis: Lietuvos kariuomenė, a.k. 188732677
Daiktas: pastatas Nr. 1891-7000-9462, aprašytas p. 2.28.
[registravimo pagrindas: 2000-09-28 Perdavimo - priėmimo aktas Nr. 13
[rašas galioja: Nuo 2000-10-18
- 6.38. Turto patikėjimo teisė
Patikėtinis: Lietuvos kariuomenė, a.k. 188732677
Daiktas: pastatas Nr. 1891-7000-9422, aprašytas p. 2.27.
[registravimo pagrindas: 2000-09-28 Perdavimo - priėmimo aktas Nr. 11
[rašas galioja: Nuo 2000-10-18
- 6.39. Turto patikėjimo teisė
Patikėtinis: Lietuvos kariuomenė, a.k. 188732677
Daiktas: pastatas Nr. 1891-7000-9019, aprašytas p. 2.1.
[registravimo pagrindas: 2000-09-28 Perdavimo - priėmimo aktas Nr. 10
[rašas galioja: Nuo 2000-10-18

7. Juridiniai faktai:

- 7.1. Sudaryta nuomos sutartis
Nuomininkas: UAB "Euroautomatai", a.k. 300504786
Daiktas: pastatas Nr. 1891-7000-9026, aprašytas p. 2.2.
[registravimo pagrindas: 2021-11-11 Nuomos sutartis Nr. NTS-58
2021-11-11 Perdavimo - priėmimo aktas Nr. NTA-38
2022-10-12 Susitarimas pakeisti sutartį Nr. NTS-42
Plotas: 2.03 kv. m
[rašas galioja: Nuo 2022-11-18
Terminas: Nuo 2021-11-11 iki 2024-11-11
- 7.2. Nekiilnojamas daiktas įrašytas į nekilnojamųjų kultūros vertybių registrą
Daiktas: pastatas Nr. 1891-7000-9030, aprašytas p. 2.3.
[registravimo pagrindas: 2019-04-16 Kultūros paveldo departamento Nekiilnojamojo kultūros paveldo
vertinimo tarybos aktas Nr. KPD-RM-2503/1
Aprašymas: 2020-04-06 Kultūros paveldo departamento prie Kultūros ministerijos
pranešimas Nr. RC-26. Unikalus kodas Kultūros vertybių registre 41064.
[rašas galioja: Nuo 2020-04-09
- 7.3. Sudaryta panaudos sutartis
Panaudos gavėjas: A
Daiktas: pastatas Nr. 1891-7000-9019, aprašytas p. 2.1.
[registravimo pagrindas: 2016-05-19 Perdavimo - priėmimo aktas Nr. NTA-17/VL-247
2016-05-19 Panaudos sutartis Nr. NTS-16/S-61
Plotas: 15.40 kv. m
Aprašymas: Patalpa pažymėta plane 1-43.
[rašas galioja: Nuo 2019-10-15
Terminas: Nuo 2016-05-19 iki 2026-05-19
- 7.4. Sudaryta panaudos sutartis
Panaudos gavėjas: Lietuvos šaulių sąjunga, a.k. 191691799
Daiktas: pastatas Nr. 1891-7000-9462, aprašytas p. 2.28.
[registravimo pagrindas: 2018-05-31 Perdavimo - priėmimo aktas Nr. VN-5
2018-05-31 Panaudos sutartis Nr. NTS-29
Plotas: 66.27 kv. m
[rašas galioja: Nuo 2018-06-15
Terminas: Nuo 2018-05-31 iki 2028-04-20
- 7.5. Nekiilnojamas daiktas įrašytas į nekilnojamųjų kultūros vertybių registrą
Daiktas: pastatas Nr. 1891-7000-9108, aprašytas p. 2.10.
[registravimo pagrindas: 2006-05-23 Kultūros paveldo departamento Nekiilnojamojo kultūros paveldo
vertinimo tarybos aktas Nr. KPD-RM-12
Aprašymas: 2008-02-15 Kultūros paveldo departamento pranešimas Nr.08-60.
[rašas galioja: Nuo 2008-02-19

8. Žymos: įrašų nėra

9. Teritorijos, kuriose taikomos SŽNS, įrašytos į NTK kadastro duomenų byloje įrašytų duomenų pagrindu: įrašų nėra

10. Daikto registravimas ir kadastro žymos:

- 10.1. Duomenis nustatę: **ys, kurie neįrašyti į kadastrą (kadastro žyma)**
 Daiktas: kiti statiniai Nr. 4400-2001-0693, aprašyti p. 2.40.
 kiti statiniai Nr. 4400-2001-0760, aprašyti p. 2.44.
 kiti statiniai Nr. 4400-5318-0028, aprašyti p. 2.54.
 Įregistravimo pagrindas: 2008-09-11 Kvalifikacijos pažymėjimas Nr.
 2022-11-07 Nekilnojamojo daikto kadastro duomenų byla
 Įrašas galioja: Nuo 2022-11-21
- 10.2. Duomenis nustatę: **Nustatyti nauji kadastro duomenys, kurie neįrašyti į kadastrą (kadastro žyma)**
 Daiktas: kiti statiniai Nr. 4400-5318-0039, aprašyti p. 2.55
 Įregistravimo pagrindas: 2008-09-11 Kvalifikacijos pažymėjimas Nr.
 2022-11-07 Nekilnojamojo daikto kadastro duomenų byla
 Įrašas galioja: Nuo 2022-11-21
- 10.3. **Kadastrinių duomenų tikslinimas (daikto registravimas)**
 Daiktas: pastatas Nr. 1891-7000-9319, aprašytas p. 2.21.
 Įregistravimo pagrindas: 2020-11-13 Nekilnojamojo daikto kadastro duomenų byla
 Įrašas galioja: Nuo 2021-08-04
- 10.4. **Kadastrinius matavimus atliko (kadastro žyma)**
 A
 Daiktas: pastatas Nr. 1891-7000-9262, aprašytas p. 2.20.
 pastatas Nr. 1891-7000-9319, aprašytas p. 2.21
 Įregistravimo pagrindas: 2008-09-03 Kvalifikacijos pažymėjimas Nr. is
 2020-11-13 Nekilnojamojo daikto kadastro duomenų byla
 Įrašas galioja: Nuo 2021-08-04
- 10.5. **Kadastrinių duomenų tikslinimas (daikto registravimas)**
 Daiktas: pastatas Nr. 1891-7000-9262, aprašytas p. 2.20.
 Įregistravimo pagrindas: 2020-11-13 Nekilnojamojo daikto kadastro duomenų byla
 2021-07-28 Deklaracija apie statybos užbaigimą / paskirties pakeitimą Nr. 1
 Įrašas galioja: Nuo 2021-08-04

- 10.6. Išduotas statybą leidžiantis dokumentas (kadastro žyma)
Daiktas: pastatas Nr. 1891-7000-9030, aprašyti p. 2.3.
[registravimo pagrindas: 2021-06-17 Informacinės sistemos "Infostatyba" pranešimas Nr. LSKR-41-210617-00002
Aprašymas: Kapitalinis remontas
[rašas galioja: Nuo 2021-06-18
- 10.7. Suformuotas padalijimo būdu (daikto registravimas)
Daiktas: kiti statiniai Nr. 4400-5490-2120, aprašyti p. 2.58.
[registravimo pagrindas: 2019-10-14 Nekilnojamojo daikto kadastro duomenų byla
2020-02-07 Pažyma apie naujai suformuotų nekilnojamojo turto kadastro objektų (statinių) galimybę naudoti pagal paskirtį Nr. AL-1340 (12.17)
[rašas galioja: Nuo 2020-08-07
- 10.8. Kadastrinius matavimus atliko (kadastro žyma)
Daiktas: kiti statiniai Nr. 4400-5490-2120, aprašyti p. 2.58.
[registravimo pagrindas: 2011-06-06 Kvalifikacijos pažymėjimas Nr. 2019-10-14 Nekilnojamojo daikto kadastro duomenų byla
[rašas galioja: Nuo 2020-08-07
- 10.9. Suformuotas padalijimo būdu (daikto registravimas)
Daiktas: kiti statiniai Nr. 4400-5318-0017, aprašyti p. 2.53.
kiti statiniai Nr. 4400-5318-0028, aprašyti p. 2.54.
kiti statiniai Nr. 4400-5318-0039, aprašyti p. 2.55.
kiti statiniai Nr. 4400-5318-0040, aprašyti p. 2.56.
kiti statiniai Nr. 4400-5318-0054, aprašyti p. 2.57.
[registravimo pagrindas: 2019-09-23 Nekilnojamojo daikto kadastro duomenų byla
2020-02-07 Pažyma apie naujai suformuotų nekilnojamojo turto kadastro objektų (statinių) galimybę naudoti pagal paskirtį Nr. AL-1340 (12.17)
[rašas galioja: Nuo 2020-08-07
- 10.10. Kadastrinius matavimus atliko (kadastro žyma)
E
Daiktas: kiti statiniai Nr. 4400-5318-0017, aprašyti p. 2.53.
kiti statiniai Nr. 4400-5318-0028, aprašyti p. 2.54.
kiti statiniai Nr. 4400-5318-0039, aprašyti p. 2.55.
kiti statiniai Nr. 4400-5318-0040, aprašyti p. 2.56.
kiti statiniai Nr. 4400-5318-0054, aprašyti p. 2.57.
[registravimo pagrindas: 2011-06-06 Kvalifikacijos pažymėjimas Nr. 2019-09-23 Nekilnojamojo daikto kadastro duomenų byla
[rašas galioja: Nuo 2020-08-07
- 10.11. Kadastrinius matavimus atliko (kadastro žyma)
Daiktas: kiti statiniai Nr. 4400-4451-9200, aprašyti p. 2.34.
[registravimo pagrindas: 2008-09-03 Kvalifikacijos pažymėjimas Nr. 2016-12-21 Nekilnojamojo daikto kadastro duomenų byla Nr. 18/4948
[rašas galioja: Nuo 2017-01-03
- 10.12. Suformuotas naujas (daikto registravimas)
Daiktas: kiti statiniai Nr. 4400-4451-9200, aprašyti p. 2.34.
[registravimo pagrindas: 2016-12-21 Nekilnojamojo daikto kadastro duomenų byla Nr. 18/4948
2016-12-22 Deklaracija apie statybos užbaigimą / paskirties pakeitimą Nr. 1
[rašas galioja: Nuo 2017-01-03
- 10.13. Kadastrinius matavimus atliko (kadastro žyma)
Lietuvos kariuomenės Karo kartografijos centras, a.k. 188770197
Daiktas: šilumos tinklai Nr. 4400-2367-4817, aprašyti p. 2.60.
šilumos tinklai Nr. 4400-2367-4828, aprašyti p. 2.59.
[registravimo pagrindas: 2009-06-22 Kvalifikacijos pažymėjimas Nr. 2012-05-22 Nekilnojamojo daikto kadastro duomenų byla
[rašas galioja: Nuo 2013-06-17
- 10.14. Suformuotas naujas (daikto registravimas)
Daiktas: šilumos tinklai Nr. 4400-2367-4817, aprašyti p. 2.60.
šilumos tinklai Nr. 4400-2367-4828, aprašyti p. 2.59.
[registravimo pagrindas: 1998-12-21 Statinio priėmimo naudoti aktas
2012-05-22 Nekilnojamojo daikto kadastro duomenų byla
[rašas galioja: Nuo 2013-06-17
- 10.15. Rekonstrukcija (daikto registravimas)
Daiktas: pastatas Nr. 1891-7000-9384, aprašyti p. 2.24.
[registravimo pagrindas: 2001-09-14 Nekilnojamojo daikto kadastro duomenų byla Nr. 18/4948
2001-12-29 Statinio pripažinimo tinkamu naudoti aktas
[rašas galioja: Nuo 2010-11-12
- 10.16. Rekonstrukcija (daikto registravimas)
Daiktas: pastatas Nr. 1891-7000-9026, aprašyti p. 2.2.
[registravimo pagrindas: 2001-09-14 Nekilnojamojo daikto kadastro duomenų byla Nr. 18/4948
2001-11-15 Statinio pripažinimo tinkamu naudoti aktas
[rašas galioja: Nuo 2010-11-12
- 10.17. Kadastrinius matavimus atliko (kadastro žyma)
Valstybės įmonės Registrų centro Marijampolės filialas, a.k. 151358356
Daiktas: kiti statiniai Nr. 1891-7000-9551, aprašyti p. 2.37.
kiti statiniai Nr. 4400-2001-0639, aprašyti p. 2.38.

- kiti statiniai Nr. 4400-2001-0650, aprašyti p. 2.39.
 kiti statiniai Nr. 4400-2001-0693, aprašyti p. 2.40.
 kiti statiniai Nr. 4400-2001-0728, aprašyti p. 2.41.
 kiti statiniai Nr. 4400-2001-0739, aprašyti p. 2.42.
 kiti statiniai Nr. 4400-2001-0748, aprašyti p. 2.43.
 kiti statiniai Nr. 4400-2001-0760, aprašyti p. 2.44.
 kiti statiniai Nr. 4400-2001-0782, aprašyti p. 2.45.
 kiti statiniai Nr. 4400-2001-0817, aprašyti p. 2.35.
 kiti statiniai Nr. 4400-2001-0828, aprašyti p. 2.36.
 kiti statiniai Nr. 4400-2001-0860, aprašyti p. 2.50.
 kiti statiniai Nr. 4400-2001-0871, aprašyti p. 2.46.
 kiti statiniai Nr. 4400-2001-0882, aprašyti p. 2.47.
 kiti statiniai Nr. 4400-2001-0906, aprašyti p. 2.48.
- [registravimo pagrindas: 2008-08-27 Licencija Nr.
 2008-09-03 Kvalifikacijos pažymėjimas Nr.
 2009-11-11 Nekilnojamojo daikto kadastro duomenų byla Nr. 18/4948
 [rašas galioja: Nuo 2010-11-12
- 10.18. Suformuotas naujas (daikto registravimas)
 Daiktas: kiti statiniai Nr. 1891-7000-9551, aprašyti p. 2.37.
 kiti statiniai Nr. 4400-2001-0817, aprašyti p. 2.35.
 kiti statiniai Nr. 4400-2001-0871, aprašyti p. 2.46.
 [registravimo pagrindas: 1992-12-10 Perdavimo - priėmimo aktas Nr. 73
 2009-11-11 Nekilnojamojo daikto kadastro duomenų byla Nr. 18/4948
 2010-11-11 Deklaracija apie statybos užbaigimą Nr. 1D-19634
 [rašas galioja: Nuo 2010-11-12
- 10.19. Suformuotas naujas (daikto registravimas)
 Daiktas: kiti statiniai Nr. 4400-2001-0639, aprašyti p. 2.38.
 kiti statiniai Nr. 4400-2001-0748, aprašyti p. 2.43.
 kiti statiniai Nr. 4400-2001-0882, aprašyti p. 2.47.
 kiti statiniai Nr. 4400-2001-0906, aprašyti p. 2.48.
 [registravimo pagrindas: 2009-11-11 Nekilnojamojo daikto kadastro duomenų byla Nr. 18/4948
 2010-11-11 Deklaracija apie statybos užbaigimą Nr. 1D-19634
 [rašas galioja: Nuo 2010-11-12
- 10.20. Suformuotas naujas (daikto registravimas)
 Daiktas: kiti statiniai Nr. 4400-2001-0650, aprašyti p. 2.39.
 kiti statiniai Nr. 4400-2001-0693, aprašyti p. 2.40.
 kiti statiniai Nr. 4400-2001-0728, aprašyti p. 2.41.
 kiti statiniai Nr. 4400-2001-0739, aprašyti p. 2.42.
 kiti statiniai Nr. 4400-2001-0760, aprašyti p. 2.44.
 kiti statiniai Nr. 4400-2001-0782, aprašyti p. 2.45.
 kiti statiniai Nr. 4400-2001-0828, aprašyti p. 2.36.
 kiti statiniai Nr. 4400-2001-0860, aprašyti p. 2.50.
 [registravimo pagrindas: 1992-12-10 Perdavimo - priėmimo aktas Nr. 73
 2009-11-11 Nekilnojamojo daikto kadastro duomenų byla Nr. 18/4948
 [rašas galioja: Nuo 2010-11-12
- 10.21. Nustatyti nauji kadastro duomenys, kurie neįrašyti į kadastrą (kadastro žyma)
 Duomenis nustatė: Valstybės įmonės Registrų centro Marijampolės filialas, a.k. 151358356
 Daiktas: pastatas Nr. 1891-7000-9232, aprašytas p. 2.17.
 [registravimo pagrindas: 2009-02-25 Nekilnojamojo daikto kadastro duomenų byla Nr. 18/4948
 [rašas galioja: Nuo 2009-02-27
- 10.22. Išduotas statybos leidimas (kadastro žyma)
 Leidimą išdavė: Marijampolės apskrities viršininko administracija, a.k. 188640086
 Daiktas: pastatas Nr. 1891-7000-9232, aprašytas p. 2.17.
 [registravimo pagrindas: 2008-12-10 Leidimas nugriauti statinį Nr. TPS 6 - 2
 [rašas galioja: Nuo 2008-12-23
- 10.23. Kadastrinius matavimus atliko (kadastro žyma)
 UAB "Kadma", a.k. 300549411
 Daiktas: kiti statiniai Nr. 4400-1661-6923, aprašyti p. 2.51.
 kiti statiniai Nr. 4400-1760-8516, aprašyti p. 2.52.
 [registravimo pagrindas: 2008-11-25 Nekilnojamojo daikto kadastro duomenų byla Nr. 18/4948
 [rašas galioja: Nuo 2008-11-26
- 10.24. Išduotas statybos leidimas (kadastro žyma)
 Leidimą išdavė: Marijampolės savivaldybės administracija, a.k. 188769113
 Daiktas: kiti statiniai Nr. 4400-1661-6923, aprašyti p. 2.51.
 [registravimo pagrindas: 2008-07-04 Leidimas vykdyti statybos darbus Nr. 3.23.2188.NS
 [rašas galioja: Nuo 2008-09-18
11. Duomenys apie įregistruotas teritorijas, kuriose taikomos specialiosios žemės naudojimo sąlygos: [rašų nėra
12. Registro pastabos ir nuorodos:
 Žemės sklypų, kuriuose yra statiniai, kadastro Nr.: 1801/0056:6; 1801/0056:7; 1801/0056:8. Pastato 38F1/p buvęs pažymėjimas plane 1F1/p. Pastato 49G1/p buvęs pažymėjimas plane 3G1/p.
13. Kita informacija:
 Žemės sklypo, kuriame yra statiniai, kadastrinis Nr.: 1801/0056:6
 Archyvinės bylos Nr.: 18/4948
14. Informacija apie duomenų sandoriui tikslinimą: [rašų nėra

Katiline 9H2/p, unikalus numeris 1891-7000-9095

Vytauto g. 72, Marijampole



VTIPS SPRENDIMO DERINIMO PAŽYMA IR VNT DUOMENŲ ATASKAITA

Data: 2023-03-15 Nr. 1

Dėl Lietuvos kariuomenė, BĮ priklausančio (-ių) NT objekto (-ų) ir/ar jo (-ų) dalies (-ių) nurašymo nuo 2023-03-15. Žemiau pateikiamas nurašomų NT objektų ir/ar jų dalių sąrašas:

Objekto tipas	Pavadinimas	Unikalus Nr.	Plotas, kv.m.	NT dalis	Paskirtis	Adresas	Pastabos
Negyvenamas pastatas	418,09 m ² Katilinė	1891-7000-9095	418,09		Kita	Vytauto g. 72, Marijampolė	

Institucijos, kurios turi pastabų ir sutinka, kad nurodytas turtas būtų nurašytas:

Institucija	Institucijos pastaba	I pastabą atsižvelgta	Turto valdytojo komentaras
Valstybės įmonė Turto bankas, VĮ	Atkreipiamė dėmesį, kad pabaigus Turto nurašymo procesą BŪTINA VTIPS inicijuoti Turto likvidavimo procesą, kad objektai iš sistemos būtų „pašalinti“.		

VNT DUOMENŲ ATASKAITA

Data: 2023-03-15

Registro numeris 70/19303
Unikalus numeris 1891-7000-9095
Objekto pavadinimas 418,09 m² Katilinė
Pastabos Buvęs pažymėjimas plane 6H2/p
Objekto paskirtis Kita
Adresas Vytauto g. 72, Marijampolė

Savininkas	Patikėtinis	Naudotojas	Naudojimo pagrindas	Naudotojas galioja iki	Valdomas plotas	Vald. dalys	Naudoj. plotas	Naudoj. dalys
LIETUVOS RESPUBLIKA	Lietuvos kariuomenė	Lietuvos kariuomenė	Patikėjimo teisė		418,09		418,09	



VALSTYBĖS ĮMONĖ TURTO BANKAS

Krašto apsaugos ministerijai

El. p.: kam@kam.lt

rasa.braziuliene@mil.lt

2023-03

Nr.

(15.1Mr.)SK4-

I 2023-03-02

Nr.

12-01-329

DĖL LIETUVOS RESPUBLIKOS VYRIAUSYBĖS NUTARIMO „DĖL VALSTYBĖS NEKILNOJAMOJO TURTO NURAŠYMO“ PROJEKTO

Valstybės įmonė Turto bankas (toliau – Turto bankas), pagal kompetenciją išnagrinėjusi Lietuvos Respublikos krašto apsaugos ministerijos 2023 m. kovo 2 d. raštu Nr. 12-01-329 pateiktą išvadoms gauti Lietuvos Respublikos Vyriausybės nutarimo „Dėl valstybės nekilnojamojo turto nurašymo“ projektą Nr. 23-2583, pagal kompetenciją teikia šias pastabas ir pasiūlymus.

Vadovaujantis 2001 m. spalio 19 d. Lietuvos Respublikos Vyriausybės nutarimu Nr. 1250 patvirtinto Dėl Pripažinto nereikalingu arba netinkamu (negalimu) naudoti valstybės ir savivaldybių turto nurašymo, išardymo ir likvidavimo tvarkos aprašo 15.7 p., kartu su Lietuvos Respublikos Vyriausybės nutarimo dėl turto nurašymo projektu turi būti teikiama Valstybės turto informacinės paieškos sistemos (VTIPS) ataskaita, kurioje nurodomi valstybės nekilnojamojo turto duomenys.

Generalinis direktorius

Mindaugas Sinkevičius



LIETUVOS RESPUBLIKOS FINANSŲ MINISTERIJA

Krašto apsaugos ministerijai

I 2023-03-03 Nr. 12-01

DĖL LIETUVOS RESPUBLIKOS VYRIAUSYBĖS NUTARIMO PROJEKTO DERINIMO

Finansų ministerija, pagal kompetenciją išnagrinėjusi Krašto apsaugos ministerijos pateiktą išvadoms gauti Lietuvos Respublikos Vyriausybės nutarimo „Dėl valstybės nekilnojamojo turto nurašymo“ projektą (toliau – Projektas) (TAIS Nr. 23-2583), pagal kompetenciją teikia šias pastabas ir pasiūlymus.

Vadovaujantis Pripažinto nereikalingu arba netinkamu (negalimu) naudoti valstybės ir savivaldybių turto nurašymo, išardymo ir likvidavimo tvarkos aprašo, pavirtinto Lietuvos Respublikos Vyriausybės 2001 m. spalio 19 d. nutarimu Nr. 1250 „Dėl Pripažinto nereikalingu arba netinkamu (negalimu) naudoti valstybės ir savivaldybių turto nurašymo, išardymo ir likvidavimo tvarkos aprašo patvirtinimo“, 15.7 punktu, kartu su Projektu turi būti teikiama Valstybės turto informacinės paieškos sistemos (VTIPS) ataskaita, kurioje nurodomi nurašomo valstybės nekilnojamojo turto duomenys.