

**NEKILNOJAMOJO TURTO REGISTRO DUOMENŲ BAZĖS IŠRAŠAS**

2022-04-13 10:33:33

2022-04-12 NR 6-1203

**1. Nekilnojamojo turto registre įregistruotas turtas:**

Registro Nr.: **70/35316**

Registro tipas: **Statiniai**

Sudarymo data: **1995-08-09**

Adresas: **Marijampolė, Gėlyno g. 25**

**2. Nekilnojamieji daiktai:**

2.1.

**Pastatas - Dujų kolonėlė**

Unikalus daikto numeris: **5199-4002-9018**

Daikto pagrindinė naudojimo paskirtis: **Prekybos**

Žymėjimas plane: **1E1/p**

Statybos pradžios metai: **1994**

Statybos pabaigos metai: **1994**

Baigtumo procentas: **100 %**

Šildymas: **Vietinis centrinis šildymas**

Vandentiekis: **Komunalinis vandentiekis**

Nuotekų šalinimas: **Komunalinis nuotekų šalinimas**

Dujos: **Nėra**

Sienos: **Plytos**

Stogo danga: **Asbestcementis**

Aukštų skaičius: **1**

Bendras plotas: **19.23 kv. m**

Pagrindinis plotas: **15.46 kv. m**

Tūris: **84 kub. m**

Užstatytas plotas: **29.00 kv. m**

Koordinatė X: **6050198.4**

Koordinatė Y: **458761.58**

Atkūrimo sąnaudos (statybos vertė): **13960 Eur**

Fizinio nusidėvėjimo procentas: **8 %**

Atkuriamoji vertė: **12859 Eur**

Vidutinė rinkos vertė: **9120 Eur**

Vidutinės rinkos vertės nustatymo būdas: **Masinis vertinimas**

Vidutinės rinkos vertės nustatymo data: **2018-01-15**

Kadastro duomenų nustatymo data: **1997-04-04**

2.2.

**Kiti inžineriniai statiniai - Kiemo statiniai**

Aprašymas / pastabos: **(stoginė 2H1/g, stoginė 3H1/b, kiemo aikštelė, tvora)**

Unikalus daikto numeris: **5199-4002-9029**

Daikto pagrindinė naudojimo paskirtis: **Kiti inžineriniai statiniai**

Statybos pabaigos metai: **1994**

Baigtumo procentas: **100 %**

Atkūrimo sąnaudos (statybos vertė): **6459 Eur**

Atkuriamoji vertė: **4576 Eur**

Vidutinė rinkos vertė: **678 Eur**

Vidutinės rinkos vertės nustatymo būdas: **Atkuriamoji vertė**

Vidutinės rinkos vertės nustatymo data: **2018-01-15**

Kadastro duomenų nustatymo data: **1997-04-04**

**3. Daikto priklausiniai iš kito registro: įrašų nėra**

**4. Nuosavybė:**

4.1.

**Nuosavybės teisė**

Savininkas: **LIETUVOS RESPUBLIKA, a.k. 111105555**

Daiktas: **pastatas Nr. 5199-4002-9018, aprašytas p. 2.1.**

Įregistravimo pagrindas: **2021-03-15 Aktas Nr. ŽVP-794-(1.18.)**

Įrašas galioja: **Nuo 2022-04-13**

4.2.

**Nuosavybės teisė**

Savininkas: **UAB "Topgas", a.k. 302655630**

Daiktas: **kiti statiniai Nr. 5199-4002-9029, aprašyti p. 2.2.**

Įregistravimo pagrindas: **2018-02-01 Pirkimo - pardavimo sutartis Nr. K1ES-899**

Įrašas galioja: **Nuo 2018-02-14**

**5. Valstybės ir savivaldybių žemės patikėjimo teisė:** įrašų nėra

**6. Kitos daiktinės teisės :** įrašų nėra

**7. Juridiniai faktai:** įrašų nėra

**8. Žymos:** įrašų nėra

**9. Teritorijos, kuriose taikomos specialiosios žemės naudojimo sąlygos:** įrašų nėra

**10. Daikto registravimas ir kadastro žymos:** įrašų nėra

**11. Registro pastabos ir nuorodos:**

Dujų kolonėlė (unikalus Nr. 5199-4002-9018) yra žemės sklype, kurio kadastro Nr. 1801/7001:231.

**12. Kita informacija:**

Žemės sklypo, kuriame yra statiniai,  
kadastrinis Nr.: **1801/0001:142**  
Archyvinės bylos Nr.: **18/5251**

**13. Informacija apie duomenų sandoriui tikslinimą:** įrašų nėra

Dokumentą atspausdino Rytų Lietuvos klientų aptarnavimo centro Vilniaus  
1 klientų aptarnavimo grupės vyriausioji specialistė





VALSTYBĖS ĮMONĖ REGISTRŲ CENTRAS  
Lvovo g. 25-101, 09320 Vilnius, tel. (8 5) 2688 262, el. p. info@registrucentras.lt  
Duomenys kaupiami ir saugomi Juridinių asmenų registre, kodas 124110246

**NEKILNOJAMOJO TURTO REGISTRO DUOMENŲ BAZĖS IŠRAŠAS**

2022-03-24 15:37:20

2022-04-07 NR-6-1122

**1. Nekilnojamojo turto registre įregistruotas turtas:**

Registro Nr.: **70/60836**  
Registro tipas: **Statiniai**  
Sudarymo data: **1991-09-25**

Adresas: **Marijampolės sav., Šunskų sen., Tarpučių k., Vilkaviškio g. 136**

**2. Nekilnojamieji daiktai:**

2.1.

**Pastatas - Gyvenamasis namas**

Unikalus daikto numeris: **1894-0004-5016**

Daikto pagrindinė naudojimo paskirtis: **Gyvenamoji (vieno buto pastatai)**

Žymėjimas plane: **1A1/m**

Statybos pabaigos metai: **1940**

Baigtumo procentas: **100 %**

Šildymas: **Vietinis centrinis šildymas**

Sienos: **Rąstai**

Stogo danga: **Asbestcementis**

Aukštų skaičius: **1**

Bendras plotas: **70.96 kv. m**

Naudingas plotas: **59.49 kv. m**

Gyvenamasis plotas: **49.52 kv. m**

Tūris: **229 kub. m**

Užstatytas plotas: **82.00 kv. m**

Kambarių skaičius: **4**

Atkūrimo sąnaudos (statybos vertė): **12922 Eur**

Atkuriamoji vertė: **2927 Eur**

Vidutinė rinkos vertė: **585 Eur**

Vidutinės rinkos vertės nustatymo data: **2002-08-06**

Kadastro duomenų nustatymo data: **2001-04-23**

2.2.

Priklausinys: **Pastatas - Ūkinis pastatas**

Priklausanti dalis: **1/1 priklauso pastatui Nr. 1894-0004-5016, aprašytam p. 2.1.**

Unikalus daikto numeris: **1894-0004-5027**

Daikto pagrindinė naudojimo paskirtis: **Pagalbinio ūkio**

Žymėjimas plane: **2I1/m**

Statybos pabaigos metai: **1988**

Baigtumo procentas: **100 %**

Sienos: **Rąstai**

Aukštų skaičius: **1**

Tūris: **225 kub. m**

Užstatytas plotas: **77.00 kv. m**

Atkūrimo sąnaudos (statybos vertė): **10341 Eur**

Atkuriamoji vertė: **6771 Eur**

Vidutinė rinkos vertė: **1015 Eur**

Vidutinės rinkos vertės nustatymo data: **2002-08-06**

Kadastro duomenų nustatymo data: **2001-04-23**

2.3.

Priklausinys: **Kiti inžineriniai statiniai - Kiemo statiniai**

Priklausanti dalis: **1/1 priklauso pastatui Nr. 1894-0004-5016, aprašytam p. 2.1.**

Aprašymas / pastabos: **(šulinys, lauko tualetas)**

Unikalus daikto numeris: **1894-0004-5068**

Daikto pagrindinė naudojimo paskirtis: **Kiti inžineriniai statiniai**

Statybos pradžios metai: **1988**

Statybos pabaigos metai: **1988**

Statinio kategorija: **I grupės nesudėtingasis**

Baigtumo procentas: **100 %**

Ilgis: **1.20 m**

Tūris: **2 kub. m**

Atkūrimo sąnaudos (statybos vertė): **272 Eur**

Atkuriamoji vertė: **68 Eur**

Atkūrimo sąnaudų (statybos vertės) ir

atkuriamosios vertės nustatymo data: **2020-06-25**

Vidutinė rinkos vertė: **3 Eur**

Vidutinės rinkos vertės nustatymo būdas: **Atkuriamoji vertė**

Vidutinės rinkos vertės nustatymo data: **2020-06-25**

Kadastro duomenų nustatymo data: **2020-06-25**

**3. Daikto priklausiniai iš kito registro: įrašų nėra**

**4. Nuosavybė:**

4.1.

**Nuosavybės teisė**

Savininkas: **LIETUVOS RESPUBLIKA, a.k. 111105555**

Daiktas: **pastatas Nr. 1894-0004-5016, aprašytas p. 2.1.**

**pastatas Nr. 1894-0004-5027, aprašytas p. 2.2.**

**kiti statiniai Nr. 1894-0004-5068, aprašyti p. 2.3.**

Įregistravimo pagrindas: **2021-09-23 Apygardos teismo nutartis Nr. e13-6692-505/2021**

Įrašas galioja: **Nuo 2022-03-23**

**5. Valstybės ir savivaldybių žemės patikėjimo teisė: įrašų nėra**

**6. Kitos daiktinės teisės : įrašų nėra**

**7. Juridiniai faktai: įrašų nėra**

**8. Žymos: įrašų nėra**

**9. Teritorijos, kuriose taikomos specialiosios žemės naudojimo sąlygos: įrašų nėra**

**10. Daikto registravimas ir kadastro žymos:**

10.1.

~~Kadastrinius matavimus atliko (kadastro žyma)~~

~~Daiktas: kiti statiniai Nr. 1894-0004-5068, aprašyti p. 2.3.~~

~~Įregistravimo pagrindas: 2008-09-03 Kvalifikacijos pažymėjimas Nr. 2M-M-660~~

~~2020-06-25 Nekilnojamojo daikto kadastro duomenų byla~~

~~Įrašas galioja: Nuo 2020-10-09~~

10.2.

**Kadastro duomenų tikslinimas (daikto registravimas)**

Daiktas: **kiti statiniai Nr. 1894-0004-5068, aprašyti p. 2.3.**

Įregistravimo pagrindas: **2020-06-25 Nekilnojamojo daikto kadastro duomenų byla**

Įrašas galioja: **Nuo 2020-10-09**

**11. Registro pastabos ir nuorodos: įrašų nėra**

**12. Kita informacija:**

Žemės sklypo, kuriame yra statiniai,

kadastrinis Nr.: **5157/7001:67**

Archyvinės bylos Nr.: **18/10424**

**13. Informacija apie duomenų sandoriui tikslinimą: įrašų nėra**

Dokumentą atspausdino Rytų Lietuvos klientų aptarnavimo centro Vilniaus

1 klientų aptarnavimo grupės vyriausioji specialistė



2 - 1065



## VALSTYBĖS ĮMONĖ REGISTRŲ CENTRAS

Lvovo g. 25-101, 09320 Vilnius, tel. (8 5) 2688 262, el. p. info@registrucentras.lt  
Duomenys kaupiami ir saugomi Juridinių asmenų registre, kodas 124110246

## NEKILNOJAMOJO TURTO REGISTRO DUOMENŲ BAZĖS IŠRAŠAS

2022-03-24 15:09:27

2022-04-12 NR. 6-1175

## 1. Nekilnojamojo turto registre įregistruotas turtas:

Registro Nr.: **44/2588304**  
 Registro tipas: **Žemės sklypas su statiniais**  
 Sudarymo data: **2020-12-10**  
 Adresas: **Marijampolės sav., Marijampolės sen., Skaisčiūnų k., Europos g. 11**

## 2. Nekilnojamieji daiktai:

- 2.1. **Žemės sklypas**  
 Unikalus daikto numeris: **4400-5411-6820**  
 Žemės sklypo kadastro numeris ir kadastro vietovės pavadinimas: **5112/0005:361 Balsupių k.v.**  
 Daikto pagrindinė naudojimo paskirtis: **Kita**  
 Žemės sklypo naudojimo būdas: **Komercinės paskirties objektų teritorijos**  
 Statusas: **Suformuotas padalijus daiktą**  
 Daikto istorinė kilmė: **Gautas padalijus daiktą, unikalus daikto numeris 5112-0005-0143**  
 Žemės sklypo plotas: **0.2864 ha**  
 Žemės ūkio naudmenų plotas viso: **0.0444 ha**  
 iš jo: pievų ir natūralių ganyklų plotas: **0.0444 ha**  
 Kelių plotas: **0.0150 ha**  
 Užstatyta teritorija: **0.2270 ha**  
 Nausausintos žemės plotas: **0.2864 ha**  
 Žemės ūkio naudmenų našumo balas: **58.3**  
 Matavimų tipas: **Žemės sklypas suformuotas atliekant kadastrinius matavimus**  
 Indeksuota žemės sklypo vertė: **3464 Eur**  
 Žemės sklypo vertė: **2165 Eur**  
 Vidutinė rinkos vertė: **12700 Eur**  
 Vidutinės rinkos vertės nustatymo data: **2021-01-05**  
 Vidutinės rinkos vertės nustatymo būdas: **Masinis vertinimas**  
 Kadastro duomenų nustatymo data: **2020-01-15**  
 Teritorija, kurioje taikomos specialiosios **Elektros tinklų apsaugos zonos (III skyrius, ketvirtasis žemės naudojimo sąlygos: skirsnis)**  
 Teritorijos unikalus numeris: **100136651**  
 Teritorijos nustatymo data: **2021-11-26**  
 Žymos apie teritoriją padarymo data: **2021-12-09**
- 2.2. **Pastatas - Operatorinė-parduotuvė**  
 Unikalus daikto numeris: **4400-0959-0527**  
 Daikto pagrindinė naudojimo paskirtis: **Prekybos**  
 Žymėjimas plane: **1E1/g**  
 Statybos pradžios metai: **2017**  
 Statybos pabaigos metai: **2017**  
 Statinio kategorija: **Ypatingasis**  
 Baigtumo procentas: **100 %**  
 Šildymas: **Vietinis centrinis šildymas**  
 Vandentiekis: **Vietinis vandentiekis**  
 Nuotekų šalinimas: **Vietinis nuotekų šalinimas**  
 Dujos: **Nėra**  
 Sienos: **Metalas su karkasu**  
 Stogo danga: **Bitumas**  
 Aukštų skaičius: **1**  
 Bendras plotas: **83.61 kv. m**  
 Pagrindinis plotas: **66.90 kv. m**  
 Tūris: **375 kub. m**  
 Užstatytas plotas: **99.00 kv. m**  
 Koordinatė X: **6047085**  
 Koordinatė Y: **453125**  
 Atkūrimo sąnaudos (statybos vertė): **104000 Eur**  
 Fizinio nusidėvėjimo procentas: **0 %**  
 Atkuriamoji vertė: **104000 Eur**

Atkūrimo sąnaudų (statybos vertės) ir  
 atkuriamosios vertės nustatymo data: **2017-07-03**  
 Vidutinė rinkos vertė: **26900 Eur**  
 Vidutinės rinkos vertės nustatymo būdas: **Masinis vertinimas**  
 Vidutinės rinkos vertės nustatymo data: **2017-07-03**  
 Kadastro duomenų nustatymo data: **2017-07-03**  
 Pastato (jo dalies) energinio naudingumo  
 klasė: **B**  
 Skaičiuojamosios šiluminės energijos  
 sąnaudos pastatui (jo daliai) šildyti: **60.34 kWh/m2/m.**

- 2.3. **Naftos tinklai - Požeminis skysto kuro rezervuaras**  
 Aprašymas / pastabos: **(požeminis skysto kuro rezervuaras - 1 vnt., degalų kolonėlės - 4 vnt.)**  
 Unikalus daikto numeris: **4400-4638-1317**  
 Daikto pagrindinė naudojimo paskirtis: **Naftos tinklų**  
 Žymėjimas plane: **c1**  
 Statybos pradžios metai: **2017**  
 Statybos pabaigos metai: **2017**  
 Statinio kategorija: **Ypatingasis**  
 Baigtumo procentas: **100 %**  
 Tūris: **90 kub. m**  
 Atkūrimo sąnaudos (statybos vertė): **104000 Eur**  
 Atkuriamoji vertė: **104000 Eur**  
 Atkūrimo sąnaudų (statybos vertės) ir  
 atkuriamosios vertės nustatymo data: **2017-07-03**  
 Vidutinė rinkos vertė: **104000 Eur**  
 Vidutinės rinkos vertės nustatymo būdas: **Atkuriamoji vertė**  
 Vidutinės rinkos vertės nustatymo data: **2017-07-03**  
 Kadastro duomenų nustatymo data: **2017-07-03**

- 2.4. **Kiti inžineriniai statiniai - Požeminė suskystintų dujų talpa**  
 Aprašymas / pastabos: **(požeminė suskystintų dujų talpa 1 vnt.)**  
 Unikalus daikto numeris: **4400-4638-1282**  
 Daikto pagrindinė naudojimo paskirtis: **Kiti inžineriniai statiniai**  
 Žymėjimas plane: **c2**  
 Statybos pradžios metai: **2017**  
 Statybos pabaigos metai: **2017**  
 Statinio kategorija: **Ypatingasis**  
 Baigtumo procentas: **100 %**  
 Atkūrimo sąnaudos (statybos vertė): **18100 Eur**  
 Fizinio nusidėvėjimo procentas: **0 %**  
 Atkuriamoji vertė: **18100 Eur**  
 Atkūrimo sąnaudų (statybos vertės) ir  
 atkuriamosios vertės nustatymo data: **2017-07-03**  
 Vidutinė rinkos vertė: **18100 Eur**  
 Vidutinės rinkos vertės nustatymo būdas: **Atkuriamoji vertė**  
 Vidutinės rinkos vertės nustatymo data: **2017-07-03**  
 Kadastro duomenų nustatymo data: **2017-07-03**

- 2.5. **Kiti inžineriniai statiniai - Stendas degalų rūšims ir kainoms nustatyti**  
 Unikalus daikto numeris: **4400-4638-1293**  
 Daikto pagrindinė naudojimo paskirtis: **Kiti inžineriniai statiniai**  
 Žymėjimas plane: **rst**  
 Statybos pradžios metai: **2017**  
 Statybos pabaigos metai: **2017**  
 Statinio kategorija: **I grupės nesudėtingasis**  
 Baigtumo procentas: **100 %**  
 Kiekis: **1 vnt.**  
 Atkūrimo sąnaudos (statybos vertė): **12900 Eur**  
 Fizinio nusidėvėjimo procentas: **0 %**  
 Atkuriamoji vertė: **12900 Eur**  
 Atkūrimo sąnaudų (statybos vertės) ir  
 atkuriamosios vertės nustatymo data: **2017-07-03**  
 Vidutinė rinkos vertė: **12900 Eur**  
 Vidutinės rinkos vertės nustatymo būdas: **Atkuriamoji vertė**  
 Vidutinės rinkos vertės nustatymo data: **2017-07-03**  
 Kadastro duomenų nustatymo data: **2017-07-03**

- 2.6. **Kiti inžineriniai statiniai - Stoginė**  
 Unikalus daikto numeris: **4400-4638-1306**  
 Daikto pagrindinė naudojimo paskirtis: **Kiti inžineriniai statiniai**  
 Žymėjimas plane: **1st**  
 Statybos pradžios metai: **2017**  
 Statybos pabaigos metai: **2017**  
 Statinio kategorija: **II grupės nesudėtingasis**  
 Baigtumo procentas: **100 %**  
 Plotas: **125.44 kv. m**  
 Medžiaga: **Metalas su karkasu**  
 Atkūrimo sąnaudos (statybos vertė): **10300 Eur**  
 Fizinio nusidėvėjimo procentas: **0 %**  
 Atkuriamoji vertė: **10300 Eur**  
 Atkūrimo sąnaudų (statybos vertės) ir atkuriamosios vertės nustatymo data: **2017-07-03**  
 Vidutinė rinkos vertė: **10300 Eur**  
 Vidutinės rinkos vertės nustatymo būdas: **Atkuriamoji vertė**  
 Vidutinės rinkos vertės nustatymo data: **2017-07-03**  
 Kadastro duomenų nustatymo data: **2017-07-03**
- 2.7. **Kiti inžineriniai statiniai - Automobilių stovėjimo aikštelė**  
 Unikalus daikto numeris: **4400-5401-2558**  
 Daikto pagrindinė naudojimo paskirtis: **Kiti inžineriniai statiniai**  
 Žymėjimas plane: **1b**  
 Statusas: **Suformuotas padalijus daiktą**  
 Daikto istorinė kilmė: **Gautas padalijus daiktą, unikalus daikto numeris 4400-4638-1271**  
 Statybos pradžios metai: **2016**  
 Statybos pabaigos metai: **2017**  
 Statinio kategorija: **II grupės nesudėtingasis**  
 Baigtumo procentas: **100 %**  
 Plotas: **2306.72 kv. m**  
 Medžiaga: **Asfaltas**  
 Atkūrimo sąnaudos (statybos vertė): **165000 Eur**  
 Fizinio nusidėvėjimo procentas: **15 %**  
 Atkuriamoji vertė: **141000 Eur**  
 Atkūrimo sąnaudų (statybos vertės) ir atkuriamosios vertės nustatymo data: **2020-02-14**  
 Vidutinė rinkos vertė: **141000 Eur**  
 Vidutinės rinkos vertės nustatymo būdas: **Atkuriamoji vertė**  
 Vidutinės rinkos vertės nustatymo data: **2020-02-14**  
 Kadastro duomenų nustatymo data: **2020-02-14**
- 2.8. **Kiti inžineriniai statiniai - Automobilių stovėjimo aikštelė**  
 Unikalus daikto numeris: **4400-5401-2569** ✓  
 Daikto pagrindinė naudojimo paskirtis: **Kiti inžineriniai statiniai**  
 Žymėjimas plane: **1b1**  
 Statusas: **Suformuotas padalijus daiktą**  
 Daikto istorinė kilmė: **Gautas padalijus daiktą, unikalus daikto numeris 4400-4638-1271**  
 Statybos pradžios metai: **2016**  
 Statybos pabaigos metai: **2017**  
 Statinio kategorija: **I grupės nesudėtingasis**  
 Baigtumo procentas: **100 %**  
 Plotas: **18.28 kv. m**  
 Medžiaga: **Asfaltas**  
 Atkūrimo sąnaudos (statybos vertė): **1280 Eur**  
 Fizinio nusidėvėjimo procentas: **15 %**  
 Atkuriamoji vertė: **1090 Eur**  
 Atkūrimo sąnaudų (statybos vertės) ir atkuriamosios vertės nustatymo data: **2020-02-14**  
 Vidutinė rinkos vertė: **54 Eur**  
 Vidutinės rinkos vertės nustatymo būdas: **Atkuriamoji vertė**  
 Vidutinės rinkos vertės nustatymo data: **2020-02-14**  
 Kadastro duomenų nustatymo data: **2020-02-14**
- 2.9. **Vandentiekio tinklai - Vandentiekio tinklai**  
 Unikalus daikto numeris: **4400-4638-1260**  
 Daikto pagrindinė naudojimo paskirtis: **Vandentiekio tinklų**  
 Žymėjimas plane: **1V**

Statybos pradžios metai: **2016**  
 Statybos pabaigos metai: **2017**  
 Statinio kategorija: **I grupės nesudėtingasis**  
 Baigtumo procentas: **100 %**  
 Ilgis: **61.62 m**  
 Medžiaga: **Polietilenas**  
 Vandentiekio linijos reikšmė: **Įvadinė**  
 Atkūrimo sąnaudos (statybos vertė): **3780 Eur**  
 Atkuriamoji vertė: **3780 Eur**  
 Atkūrimo sąnaudų (statybos vertės) ir  
 atkuriamosios vertės nustatymo data: **2017-07-03**  
 Vidutinė rinkos vertė: **3780 Eur**  
 Vidutinės rinkos vertės nustatymo būdas: **Atkuriamoji vertė**  
 Vidutinės rinkos vertės nustatymo data: **2017-07-03**  
 Kadastro duomenų nustatymo data: **2017-07-03**

**2.10. Vandentiekio tinklai - Vandens gręžinys**

Unikalus daikto numeris: **4400-4638-1258**  
 Daikto pagrindinė naudojimo paskirtis: **Vandentiekio tinklų**  
 Žymėjimas plane: **63822**  
 Statybos pradžios metai: **2016**  
 Statybos pabaigos metai: **2016**  
 Statinio kategorija: **Ypatingasis**  
 Baigtumo procentas: **100 %**  
 Gylis: **83 m**  
 Kiekis: **1 vnt.**  
 Atkūrimo sąnaudos (statybos vertė): **8030 Eur**  
 Atkuriamoji vertė: **7550 Eur**  
 Atkūrimo sąnaudų (statybos vertės) ir  
 atkuriamosios vertės nustatymo data: **2017-07-03**  
 Vidutinė rinkos vertė: **7550 Eur**  
 Vidutinės rinkos vertės nustatymo būdas: **Atkuriamoji vertė**  
 Vidutinės rinkos vertės nustatymo data: **2017-07-03**  
 Kadastro duomenų nustatymo data: **2017-07-03**

**3. Daikto priklausiniai iš kito registro: įrašų nėra**

**4. Nuosavybė:**

**4.1.**

**Nuosavybės teisė**

Savininkas: **LIETUVOS RESPUBLIKA, a.k. 111105555**  
 Daiktas: **kiti statiniai Nr. 4400-5401-2569, aprašyti p. 2.8.**  
 Įregistravimo pagrindas: **2021-02-22 Aktas Nr. ŽVP-606-(1.18.)**  
 Įrašas galioja: **Nuo 2022-03-23**

**4.2.**

**Nuosavybės teisė**

Savininkas: **Uždaroji akcinė bendrovė "EMSI", a.k. 120643955**  
 Daiktas: **kiti statiniai Nr. 4400-5401-2558, aprašyti p. 2.7.**  
 Įregistravimo pagrindas: **2017-09-12 Deklaracija apie statybos užbaigimą / paskirties pakeitimą Nr. 1**  
**2021-01-19 Pažyma Nr. AL-608 (12.17)**  
 Įrašas galioja: **Nuo 2021-02-11**

**4.3.**

**Nuosavybės teisė**

Savininkas: **Uždaroji akcinė bendrovė "EMSI", a.k. 120643955**  
 Daiktas: **žemės sklypas Nr. 4400-5411-6820, aprašytas p. 2.1.**  
 Įregistravimo pagrindas: **2014-07-21 Turto varžytynių aktas Nr. 2014/07/21-1**  
**2020-12-28 Nacionalinės žemės tarnybos teritorinio skyriaus**  
**vedėjo sprendimas Nr. 20SK-2783-(14.20.110 E.)**  
 Įrašas galioja: **Nuo 2021-01-12**

**4.4.**

**Nuosavybės teisė**

Savininkas: **Uždaroji akcinė bendrovė "EMSI", a.k. 120643955**  
 Daiktas: **pastatas Nr. 4400-0959-0527, aprašytas p. 2.2.**  
**naftos tinklai Nr. 4400-4638-1317, aprašyti p. 2.3.**  
**kiti statiniai Nr. 4400-4638-1282, aprašyti p. 2.4.**  
**vandentiekio tinklai Nr. 4400-4638-1258, aprašyti p. 2.10.**  
 Įregistravimo pagrindas: **2017-09-11 Statybos užbaigimo aktas**  
**Nr. ACCA-20-170911-00386**  
 Įrašas galioja: **Nuo 2017-09-13**

**4.5.**

**Nuosavybės teisė**

Savininkas: **Uždaroji akcinė bendrovė "EMSI", a.k. 120643955**



Daiktas: kiti statiniai Nr. 4400-4638-1293, aprašyti p. 2.5.  
 kiti statiniai Nr. 4400-4638-1306, aprašyti p. 2.6.  
 vandentiekio tinklai Nr. 4400-4638-1260, aprašyti p. 2.9.  
 Įregistravimo pagrindas: 2017-09-12 Deklaracija apie statybos užbaigimą / paskirties  
 pakeitimą Nr. 1  
 Įrašas galioja: Nuo 2017-09-13

5. Valstybės ir savivaldybių žemės patikėjimo teisė: įrašų nėra

6. Kitos daiktinės teisės :

6.1. Kelio servitutas - teisė važiuoti transporto priemonėmis,  
 naudotis pėsčiųjų taku, varyti galvijas (tarnaujantis)  
 Daiktas: žemės sklypas Nr. 4400-5411-6820, aprašytas p. 2.1.  
 Įregistravimo pagrindas: 2002-03-29 Apskrities viršininko įsakymas Nr. 436ŽM  
 2020-12-28 Nacionalinės žemės tarnybos teritorinio skyriaus  
 vedėjo sprendimas Nr. 20SK-2783-(14.20.110 E.)  
 Plotas: 289.00 kv. m  
 Įrašas galioja: Nuo 2021-01-12

7. Juridiniai faktai: įrašų nėra

8. Žymos: įrašų nėra

9. Teritorijos, kuriose taikomos specialiosios žemės naudojimo sąlygos:

9.1. Kelių apsaugos zonos (III skyrius, antrasis skirsnis)  
 Daiktas: žemės sklypas Nr. 4400-5411-6820, aprašytas p. 2.1.  
 Įregistravimo pagrindas: 2020-12-28 Nacionalinės žemės tarnybos teritorinio skyriaus  
 vedėjo sprendimas Nr. 20SK-2783-(14.20.110 E.)  
 Plotas: 2158.00 kv. m  
 Įrašas galioja: Nuo 2021-01-05

9.2. Elektros tinklų apsaugos zonos (III skyrius, ketvirtasis  
 skirsnis)  
 Daiktas: žemės sklypas Nr. 4400-5411-6820, aprašytas p. 2.1.  
 Įregistravimo pagrindas: 2020-12-28 Nacionalinės žemės tarnybos teritorinio skyriaus  
 vedėjo sprendimas Nr. 20SK-2783-(14.20.110 E.)  
 Plotas: 392.00 kv. m  
 Įrašas galioja: Nuo 2021-01-05

9.3. Melioruotos žemės ir melioracijos statinių apsaugos zonos (VI  
 skyrius, antrasis skirsnis)  
 Daiktas: žemės sklypas Nr. 4400-5411-6820, aprašytas p. 2.1.  
 Įregistravimo pagrindas: 2020-12-28 Nacionalinės žemės tarnybos teritorinio skyriaus  
 vedėjo sprendimas Nr. 20SK-2783-(14.20.110 E.)  
 Plotas: 2864.00 kv. m  
 Įrašas galioja: Nuo 2021-01-05

9.4. Vandens tiekimo ir nuotekų, paviršinių nuotekų tvarkymo  
 infrastruktūros apsaugos zonos (III skyrius, dešimtas  
 skirsnis)  
 Daiktas: žemės sklypas Nr. 4400-5411-6820, aprašytas p. 2.1.  
 Įregistravimo pagrindas: 2020-12-28 Nacionalinės žemės tarnybos teritorinio skyriaus  
 vedėjo sprendimas Nr. 20SK-2783-(14.20.110 E.)  
 Plotas: 1366.00 kv. m  
 Įrašas galioja: Nuo 2021-01-05

10. Daikto registravimas ir kadastro žymos:

10.1. Suformuotas padalijimo būdu (daikto registravimas)  
 Daiktas: kiti statiniai Nr. 4400-5401-2558, aprašyti p. 2.7.  
 kiti statiniai Nr. 4400-5401-2569, aprašyti p. 2.8.  
 Įregistravimo pagrindas: 2020-02-14 Nekilnojamojo daikto kadastro duomenų byla  
 2021-01-19 Pažyma Nr. AL-608 (12.17)  
 Įrašas galioja: Nuo 2021-02-05

10.2. Kadastrinius matavimus atliko (kadastro žyma)

Daiktas: kiti statiniai Nr. 4400-5401-2558, aprašyti p. 2.7.  
 kiti statiniai Nr. 4400-5401-2569, aprašyti p. 2.8.  
 Įregistravimo pagrindas: 2015-05-15 Kvalifikacijos pažymėjimas Nr. 2M-M-2267

- 2020-02-14 Nekilnojamojo daikto kadastro duomenų byla  
[rašas galioja: Nuo 2021-02-05]
- 10.3. **Suformuotas padalijimo būdu (daikto registravimas)**  
Daiktas: žemės sklypas Nr. 4400-5411-6820, aprašytas p. 2.1.  
[registravimo pagrindas: 2020-12-28 Nacionalinės žemės tarnybos teritorinio skyriaus vedėjo sprendimas Nr. 20SK-2783-(14.20.110 E.)  
[rašas galioja: Nuo 2021-01-05]
- 10.4. **Kadastrinius matavimus atliko (kadastro žyma)**  
Daiktas: žemės sklypas Nr. 4400-5411-6820, aprašytas p. 2.1.  
[registravimo pagrindas: 2008-06-11 Kvalifikacijos pažymėjimas Nr. 2M-M-250  
2020-01-15 Nekilnojamojo daikto kadastro duomenų byla  
[rašas galioja: Nuo 2020-12-10]
- 10.5. **Išduotas statybą leidžiantis dokumentas (kadastro žyma)**  
Daiktas: vandentiekio tinklai Nr. 4400-4638-1260, aprašyti p. 2.9.  
[registravimo pagrindas: 2017-06-15 Informacinės sistemos "Infostatyba" pranešimas Nr. LSNS-41-170615-00039  
Aprašymas: Nauja statyba  
[rašas galioja: Nuo 2018-02-01]
- 10.6. **Išduotas statybą leidžiantis dokumentas (kadastro žyma)**  
Daiktas: vandentiekio tinklai Nr. 4400-4638-1258, aprašyti p. 2.10.  
[registravimo pagrindas: 2017-06-15 Informacinės sistemos "Infostatyba" pranešimas Nr. LSNS-41-170615-00039  
Aprašymas: Nauja statyba  
[rašas galioja: Nuo 2018-02-01]
- 10.7. **Išduotas statybą leidžiantis dokumentas (kadastro žyma)**  
Daiktas: kiti statiniai Nr. 4400-4638-1306, aprašyti p. 2.6.  
[registravimo pagrindas: 2017-06-15 Informacinės sistemos "Infostatyba" pranešimas Nr. LSNS-41-170615-00039  
Aprašymas: Nauja statyba  
[rašas galioja: Nuo 2018-02-01]
- 10.8. **Išduotas statybą leidžiantis dokumentas (kadastro žyma)**  
Daiktas: kiti statiniai Nr. 4400-4638-1282, aprašyti p. 2.4.  
[registravimo pagrindas: 2017-06-15 Informacinės sistemos "Infostatyba" pranešimas Nr. LSNS-41-170615-00039  
Aprašymas: Nauja statyba  
[rašas galioja: Nuo 2018-02-01]
- 10.9. **Išduotas statybą leidžiantis dokumentas (kadastro žyma)**  
Daiktas: kiti statiniai Nr. 4400-4638-1293, aprašyti p. 2.5.  
[registravimo pagrindas: 2017-06-15 Informacinės sistemos "Infostatyba" pranešimas Nr. LSNS-41-170615-00039  
Aprašymas: Nauja statyba  
[rašas galioja: Nuo 2018-02-01]
- 10.10. **Išduotas statybą leidžiantis dokumentas (kadastro žyma)**  
Daiktas: naftos tinklai Nr. 4400-4638-1317, aprašyti p. 2.3.  
[registravimo pagrindas: 2017-06-15 Informacinės sistemos "Infostatyba" pranešimas Nr. LSNS-41-170615-00039  
Aprašymas: Nauja statyba  
[rašas galioja: Nuo 2018-02-01]
- 10.11. **Kadastrinius matavimus atliko (kadastro žyma)**  
Daiktas: naftos tinklai Nr. 4400-4638-1317, aprašyti p. 2.2.  
naftos tinklai Nr. 4400-4638-1317, aprašyti p. 2.3.  
kiti statiniai Nr. 4400-4638-1282, aprašyti p. 2.4.  
kiti statiniai Nr. 4400-4638-1293, aprašyti p. 2.5.  
kiti statiniai Nr. 4400-4638-1306, aprašyti p. 2.6.  
[registravimo pagrindas: 2008-09-03 Kvalifikacijos pažymėjimas Nr. 2M-M-654  
2017-07-03 Nekilnojamojo daikto kadastro duomenų byla Nr. 18/29141  
[rašas galioja: Nuo 2017-09-13]
- 10.12. **Suformuotas naujas (daikto registravimas)**  
Daiktas: kiti statiniai Nr. 4400-4638-1293, aprašyti p. 2.5.  
kiti statiniai Nr. 4400-4638-1306, aprašyti p. 2.6.  
vandentiekio tinklai Nr. 4400-4638-1260, aprašyti p. 2.9.

Įregistravimo pagrindas: 2017-07-03 Nekilnojamojo daikto kadastro duomenų byla  
 Nr. 18/29141  
 2017-09-12 Deklaracija apie statybos užbaigimą / paskirties  
 pakeitimą Nr. 1  
 Įrašas galioja: Nuo 2017-09-13

10.13.

Suformuotas naujas (daikto registravimas)

Daiktas: pastatas Nr. 4400-0959-0527, aprašytas p. 2.2.  
 naftos tinklai Nr. 4400-4638-1317, aprašyti p. 2.3.  
 kiti statiniai Nr. 4400-4638-1282, aprašyti p. 2.4.

vandentiekio tinklai Nr. 4400-4638-1258, aprašyti p. 2.10.

Įregistravimo pagrindas: 2017-07-03 Nekilnojamojo daikto kadastro duomenų byla  
 Nr. 18/29141

2017-09-11 Statybos užbaigimo aktas  
 Nr. ACCA-20-170911-00386

Įrašas galioja: Nuo 2017-09-13

10.14.

Išduotas pastato (jo dalies) energinio naudingumo sertifikatas  
 (kadastro žyma)

Daiktas: pastatas Nr. 4400-0959-0527, aprašytas p. 2.2.

Įregistravimo pagrindas: 2017-07-31 Statybos produkcijos sertifikavimo centro  
 pranešimas Nr. PR-0573-00007/0

Įrašas galioja: Nuo 2017-07-31


Terminas: Nuo 2017-07-30 iki 2027-07-30

11. Registro pastabos ir nuorodos: įrašų nėra

12. Kita informacija: įrašų nėra

13. Informacija apie duomenų sandoriui tikslinimą: įrašų nėra

Dokumentą atspausdino Rytų Lietuvos klientų aptarnavimo centro Vilniaus  
 1 klientų aptarnavimo grupės vyriausioji specialistė







## VALSTYBĖS ĮMONĖ REGISTRŲ CENTRAS

Lvovo g. 25-101, 09320 Vilnius, tel. (8 5) 2688 262, el. p. info@registrucentras.lt  
Duomenys kaupiami ir saugomi Juridinių asmenų registre, kodas 124110246

## NEKILNOJAMOJO TURTO REGISTRO DUOMENŲ BAZĖS IŠRAŠAS

2022-03-24 15:10:51

2022-04-12 №6-1174

## 1. Nekilnojamojo turto registre įregistruotas turtas:

Registro Nr.: 70/82124

Registro tipas: Statiniai

Sudarymo data: 2002-07-18

Adresas: Marijampolės sav., Marijampolės sen., Rudiškių k. 2

## 2. Nekilnojamieji daiktai:

2.1.

Pastatas - Gyvenamasis namas

Unikalus daikto numeris: 1894-9006-5017 ✓

Daikto pagrindinė naudojimo paskirtis: Gyvenamoji (vieno buto pastatai)

Žymėjimas plane: 1A1/m

Statybos pradžios metai: 1949

Statybos pabaigos metai: 1949

Baigtumo procentas: 100 %

Šildymas: Vietinis centrinis šildymas

Vandentiekis: Nėra

Nuotekų šalinimas: Nėra

Dujos: Nėra

Sienos: Rąstai

Stogo danga: Asbestcementis

Aukštų skaičius: 1

Bendras plotas: 69.73 kv. m

Naudingas plotas: 69.73 kv. m

Gyvenamasis plotas: 61.38 kv. m

Tūris: 204 kub. m

Užstatytas plotas: 91.00 kv. m

Gyvenamosios paskirties patalpų skaičius: 1

Kambarių skaičius: 5

Atkūrimo sąnaudos (statybos vertė): 26066 Eur

Fizinio nusidėvėjimo procentas: 59 %

Atkuriamoji vertė: 11368 Eur

Vidutinė rinkos vertė: 1813 Eur

Vidutinės rinkos vertės nustatymo data: 2004-09-24

Kadastro duomenų nustatymo data: 2002-07-18

2.2.

Pastatas - Ūkinis pastatas

Unikalus daikto numeris: 1894-9006-5028

Daikto pagrindinė naudojimo paskirtis: Pagalbinio ūkio

Žymėjimas plane: 211/p

Statybos pradžios metai: 1981

Statybos pabaigos metai: 1981

Baigtumo procentas: 100 %

Šildymas: Nėra

Vandentiekis: Nėra

Nuotekų šalinimas: Nėra

Sienos: Plytos

Aukštų skaičius: 1

Tūris: 809 kub. m

Užstatytas plotas: 160.00 kv. m

Atkūrimo sąnaudos (statybos vertė): 34175 Eur

Fizinio nusidėvėjimo procentas: 28 %

Atkuriamoji vertė: 24618 Eur

Vidutinė rinkos vertė: 3707 Eur

Vidutinės rinkos vertės nustatymo data: 2004-09-24

Kadastro duomenų nustatymo data: 2002-07-18

2.3.

Pastatas - Ūkinis pastatas

Unikalus daikto numeris: 1894-9006-5039

Daikto pagrindinė naudojimo paskirtis: Pagalbinio ūkio

Žymėjimas plane: 311/m

Statybos pradžios metai: 1990

Statybos pabaigos metai: 1990

Baigtumo procentas: **100 %**  
 Šildymas: **Nėra**  
 Vandentiekis: **Nėra**  
 Nuotekų šalinimas: **Nėra**  
 Sienos: **Rąstai**  
 Aukštų skaičius: **1**  
 Tūris: **162 kub. m**  
 Užstatytas plotas: **73.00 kv. m**  
 Atkūrimo sąnaudos (statybos vertė): **8833 Eur**  
 Fizinio nusidėvėjimo procentas: **28 %**  
 Atkuriamoji vertė: **6343 Eur**  
 Vidutinė rinkos vertė: **953 Eur**  
 Vidutinės rinkos vertės nustatymo data: **2004-09-24**  
 Kadastro duomenų nustatymo data: **2002-07-18**

**2.4. Pastatas - Ūkinis pastatas**

Unikalus daikto numeris: **1894-9006-5044**  
 Daikto pagrindinė naudojimo paskirtis: **Pagalbinio ūkio**  
 Žymėjimas plane: **411/b**  
 Statybos pradžios metai: **1987**  
 Statybos pabaigos metai: **1987**  
 Baigtumo procentas: **100 %**  
 Šildymas: **Nėra**  
 Vandentiekis: **Nėra**  
 Nuotekų šalinimas: **Nėra**  
 Sienos: **Gelžbetonio plokštės**  
 Aukštų skaičius: **1**  
 Tūris: **218 kub. m**  
 Užstatytas plotas: **73.00 kv. m**  
 Atkūrimo sąnaudos (statybos vertė): **11353 Eur**  
 Fizinio nusidėvėjimo procentas: **20 %**  
 Atkuriamoji vertė: **9094 Eur**  
 Vidutinė rinkos vertė: **1364 Eur**  
 Vidutinės rinkos vertės nustatymo data: **2004-09-24**  
 Kadastro duomenų nustatymo data: **2002-07-18**

**2.5. Kiti inžineriniai statiniai - Kiemo statiniai**

Aprašymas / pastabos: **(šulinys, lauko tualetas)**  
 Unikalus daikto numeris: **1894-9006-5058**  
 Daikto pagrindinė naudojimo paskirtis: **Kiti inžineriniai statiniai**  
 Statybos pabaigos metai: **1995**  
 Baigtumo procentas: **100 %**  
 Atkūrimo sąnaudos (statybos vertė): **935 Eur**  
 Atkuriamoji vertė: **756 Eur**  
 Vidutinė rinkos vertė: **114 Eur**  
 Vidutinės rinkos vertės nustatymo data: **2004-09-24**  
 Kadastro duomenų nustatymo data: **2002-07-18**

**3. Daikto priklausiniai iš kito registro: įrašų nėra**

**4. Nuosavybė:**

- 4.1. **Nuosavybės teisė**  
 Savininkas: **LIETUVOS RESPUBLIKA, a.k. 111105555**  
 Daiktas: **pastatas Nr. 1894-9006-5017, aprašytas p. 2.1.**  
 Įregistravimo pagrindas: **2021-02-22 Aktas Nr. ŽVP-624-(1.18.)**  
 Įrašas galioja: **Nuo 2022-03-23**
- 4.2. **Nuosavybės teisė**  
 Savininkas: **\_\_\_\_\_ . 1975-03-07**  
 Daiktas: **\_\_\_\_\_ prašytas p. 2.2.**  
**pastatas Nr. 1894-9006-5058, aprašytas p. 2.3.**  
**pastatas Nr. 1894-9006-5044, aprašytas p. 2.4.**  
**kiti statiniai Nr. 1894-9006-5058, aprašyti p. 2.5.**  
 Įregistravimo pagrindas: **2004-11-18 Dovanojimo sutartis Nr. 8289**  
 Įrašas galioja: **Nuo 2004-12-09**

**5. Valstybės ir savivaldybių žemės patikėjimo teisė: įrašų nėra**

**6. Kitos daiktinės teisės : įrašų nėra**

**7. Juridiniai faktai:**

7.1.

Daiktas: pastatas Nr. 1894-9006-5028, aprašytas p. 2.2.  
 pastatas Nr. 1894-9006-5039, aprašytas p. 2.3.  
 pastatas Nr. 1894-9006-5044, aprašytas p. 2.4.  
 kiti statiniai Nr. 1894-9006-5058, aprašyti p. 2.5.  
 Įregistravimo pagrindas: 2004-11-18 Dovanojimo sutartis Nr. 8289  
 Įrašas galioja: Nuo 2004-12-09

8. Žymos: įrašų nėra

9. Teritorijos, kuriose taikomos specialiosios žemės naudojimo sąlygos: įrašų nėra

**10. Daikto registravimas ir kadastro žymos:**

10.1.

Išduotas statybą leidžiantis dokumentas (kadastro žyma)  
 Daiktas: pastatas Nr. 1894-9006-5017, aprašytas p. 2.1.  
 Įregistravimo pagrindas: 2020-01-09 Informacinės sistemos "Infostatyba" pranešimas  
 Nr. LSNS-41-200109-00002  
 Aprašymas: Griovimas  
 Įrašas galioja: Nuo 2020-01-09

10.2.

Išduotas statybą leidžiantis dokumentas (kadastro žyma)  
 Daiktas: pastatas Nr. 1894-9006-5039, aprašytas p. 2.3.  
 Įregistravimo pagrindas: 2020-01-09 Informacinės sistemos "Infostatyba" pranešimas  
 Nr. LSNS-41-200109-00002  
 Aprašymas: Griovimas  
 Įrašas galioja: Nuo 2020-01-09

10.3.

Išduotas statybą leidžiantis dokumentas (kadastro žyma)  
 Daiktas: pastatas Nr. 1894-9006-5028, aprašytas p. 2.2.  
 Įregistravimo pagrindas: 2020-01-09 Informacinės sistemos "Infostatyba" pranešimas  
 Nr. LSNS-41-200109-00002  
 Aprašymas: Griovimas  
 Įrašas galioja: Nuo 2020-01-09

**11. Registro pastabos ir nuorodos:**

Buvęs adresas: Marijampolės sav. Rudiškių k.

**12. Kita informacija:**

Žemės sklypo, kuriame yra statiniai,  
 kadastrinis Nr.: 5114/0001:328  
 Archyvinės bylos Nr.: 18/11873

**13. Informacija apie duomenų sandoriui tikslinimą: įrašų nėra**

Dokumentą atspausdino Rytų Lietuvos klientų aptarnavimo centro Vilniaus  
 1 klientų aptarnavimo grupės vyriausioji specialistė







2 - 1080  
ŽVP - 493



## VALSTYBĖS ĮMONĖ REGISTRŲ CENTRAS

Lvovo g. 25-101, 09320 Vilnius, tel. (8 5) 2688 262, el. p. info@registrucentras.lt  
Duomenys kaupiami ir saugomi Juridinių asmenų registre, kodas 124110246

## NEKILNOJAMOJO TURTO REGISTRO DUOMENŲ BAZĖS IŠRAŠAS

2022-03-24 15:17:10

2022-04-12 Nr. 6-1177

## 1. Nekilnojamojo turto registre įregistruotas turtas:

Registro Nr.: 70/35306

Registro tipas: Statiniai

Sudarymo data: 1991-01-01

Adresas: Marijampolė, Gėlyno g. 38

## 2. Nekilnojamieji daiktai:

2.1.

Pastatas - Pagrindinis gamybinis pastatas

Unikalus daikto numeris: 5197-3015-3018

Daikto pagrindinė naudojimo paskirtis: Gamybos, pramonės

Žymėjimas plane: 1P2/p

Statybos pradžios metai: 1974

Statybos pabaigos metai: 1974

Rekonstravimo pradžios metai: 2010

Rekonstravimo pabaigos metai: 2011

Baigtumo procentas: 100 %

Šildymas: Vietinis centrinis šildymas

Vandentiekis: Komunalinis vandentiekis

Nuotekų šalinimas: Komunalinis nuotekų šalinimas

Dujos: Nėra

Sienos: Plytos

Stogo danga: Bitumas

Aukštų skaičius: 2

Bendras plotas: 748.56 kv. m

Pagrindinis plotas: 503.71 kv. m

Tūris: 5115 kub. m

Užstatytas plotas: 670.00 kv. m

Koordinatė X: 6050295

Koordinatė Y: 458508

Atkūrimo sąnaudos (statybos vertė): 358550 Eur

Fizinio nusidėvėjimo procentas: 37 %

Atkuriamoji vertė: 225904 Eur

Atkūrimo sąnaudų (statybos vertės) ir

atkuriamosios vertės nustatymo data: 2011-03-28

Vidutinė rinkos vertė: 103974 Eur

Vidutinės rinkos vertės nustatymo būdas: Atkuriamoji vertė

Vidutinės rinkos vertės nustatymo data: 2011-03-28

Kadastro duomenų nustatymo data: 2011-03-28

2.2.

Pastatas - Dumblo cechas

Unikalus daikto numeris: 5197-3015-3029

Daikto pagrindinė naudojimo paskirtis: Gamybos, pramonės

Žymėjimas plane: 2P2/p

Statybos pradžios metai: 1974

Statybos pabaigos metai: 1974

Rekonstravimo pradžios metai: 2010

Rekonstravimo pabaigos metai: 2011

Papr. remonto pradžios metai: 2012

Papr. remonto pabaigos metai: 2013

Statinio kategorija: Neypatingasis

Baigtumo procentas: 100 %

Šildymas: Vietinis centrinis šildymas

Vandentiekis: Komunalinis vandentiekis

Nuotekų šalinimas: Komunalinis nuotekų šalinimas

Dujos: Nėra

Sienos: Plytos

Stogo danga: Bitumas

Aukštų skaičius: 2

Bendras plotas: 395.81 kv. m

Pagrindinis plotas: 150.09 kv. m

Tūris: 1666 kub. m

- Užstatytas plotas: **216.00 kv. m**  
 Koordinatė X: **6050318**  
 Koordinatė Y: **458524**  
 Atkūrimo sąnaudos (statybos vertė): **171165 Eur**  
 Fizinio nusidėvėjimo procentas: **31 %**  
 Atkuriamoji vertė: **118165 Eur**  
 Atkūrimo sąnaudų (statybos vertės) ir  
 atkuriamosios vertės nustatymo data: **2013-04-11**  
 Vidutinė rinkos vertė: **54449 Eur**  
 Vidutinės rinkos vertės nustatymo būdas: **Atkuriamoji vertė**  
 Vidutinės rinkos vertės nustatymo data: **2013-04-11**  
 Kadastro duomenų nustatymo data: **2013-04-11**
- 2.3. **Pastatas - 10 kW skistomasis punktas SP-80**  
 Unikalus daikto numeris: **5197-3015-3034**  
 Daikto pagrindinė naudojimo paskirtis: **Kita**  
 Žymėjimas plane: **3P1/p**  
 Statybos pradžios metai: **1974**  
 Statybos pabaigos metai: **1974**  
 Rekonstravimo pradžios metai: **2012**  
 Rekonstravimo pabaigos metai: **2013**  
 Statinio kategorija: **Neypatingasis**  
 Baigtumo procentas: **100 %**  
 Šildymas: **Nėra**  
 Vandentiekis: **Nėra**  
 Nuotekų šalinimas: **Nėra**  
 Dujos: **Nėra**  
 Sienos: **Plytos**  
 Stogo danga: **Bitumas**  
 Aukštų skaičius: **1**  
 Bendras plotas: **97.66 kv. m**  
 Pagrindinis plotas: **97.66 kv. m**  
 Tūris: **546 kub. m**  
 Užstatytas plotas: **119.00 kv. m**  
 Koordinatė X: **6050308**  
 Koordinatė Y: **458481**  
 Atkūrimo sąnaudos (statybos vertė): **23401 Eur**  
 Fizinio nusidėvėjimo procentas: **30 %**  
 Atkuriamoji vertė: **16392 Eur**  
 Atkūrimo sąnaudų (statybos vertės) ir  
 atkuriamosios vertės nustatymo data: **2013-04-11**  
 Vidutinė rinkos vertė: **7530 Eur**  
 Vidutinės rinkos vertės nustatymo būdas: **Atkuriamoji vertė**  
 Vidutinės rinkos vertės nustatymo data: **2013-04-11**  
 Kadastro duomenų nustatymo data: **2013-04-11**
- 2.4. **Pastatas - Transformatorinė**  
 Unikalus daikto numeris: **5197-3015-3048**  
 Daikto pagrindinė naudojimo paskirtis: **Kita**  
 Žymėjimas plane: **4H1/p**  
 Statybos pabaigos metai: **1991**  
 Baigtumo procentas: **100 %**  
 Šildymas: **Nešildomas**  
 Sienos: **Plytos**  
 Stogo danga: **Ruberoidas**  
 Aukštų skaičius: **1**  
 Bendras plotas: **54.53 kv. m**  
 Pagrindinis plotas: **54.53 kv. m**  
 Tūris: **342 kub. m**  
 Užstatytas plotas: **68.00 kv. m**  
 Atkūrimo sąnaudos (statybos vertė): **34083 Eur**  
 Fizinio nusidėvėjimo procentas: **30 %**  
 Atkuriamoji vertė: **23858 Eur**  
 Vidutinė rinkos vertė: **2386 Eur**  
 Vidutinės rinkos vertės nustatymo data: **1999-11-29**  
 Kadastro duomenų nustatymo data: **1999-11-29**
- 2.5. **Pastatas - Pūdymo įrenginio fermentatorius Nr.1**  
 Unikalus daikto numeris: **5197-3015-3050**  
 Daikto pagrindinė naudojimo paskirtis: **Kita**

Žymėjimas plane: **5H1/p**  
 Statybos pradžios metai: **1975**  
 Statybos pabaigos metai: **1975**  
 Rekonstravimo pradžios metai: **2012**  
 Rekonstravimo pabaigos metai: **2013**  
 Statinio kategorija: **Ypatingasis**  
 Baigtumo procentas: **100 %**  
 Šildymas: **Vietinis centrinis šildymas**  
 Vandentiekis: **Nėra**  
 Nuotekų šalinimas: **Nėra**  
 Dujos: **Nėra**  
 Sienos: **Plytos**  
 Stogo danga: **Bitumas**  
 Aukštų skaičius: **1**  
 Bendras plotas: **213.90 kv. m**  
 Pagrindinis plotas: **172.03 kv. m**  
 Tūris: **1885 kub. m**  
 Užstatytas plotas: **265.00 kv. m**  
 Koordinatė X: **6050394**  
 Koordinatė Y: **458601**  
 Atkūrimo sąnaudos (statybos vertė): **114690 Eur**  
 Fizinio nusidėvėjimo procentas: **32 %**  
 Atkuriamoji vertė: **77908 Eur**  
 Atkūrimo sąnaudų (statybos vertės) ir  
 atkuriamosios vertės nustatymo data: **2013-04-11**  
 Vidutinė rinkos vertė: **35913 Eur**  
 Vidutinės rinkos vertės nustatymo būdas: **Atkuriamoji vertė**  
 Vidutinės rinkos vertės nustatymo data: **2013-04-11**  
 Kadastro duomenų nustatymo data: **2013-04-11**

**2.6. Pastatas - Pūdymo įrenginio fermentatorius Nr.2**

Unikalus daikto numeris: **5197-3015-3061**  
 Daikto pagrindinė naudojimo paskirtis: **Kita**  
 Žymėjimas plane: **6H1/p**  
 Statybos pradžios metai: **1975**  
 Statybos pabaigos metai: **1975**  
 Rekonstravimo pradžios metai: **2012**  
 Rekonstravimo pabaigos metai: **2013**  
 Statinio kategorija: **Ypatingasis**  
 Baigtumo procentas: **100 %**  
 Šildymas: **Vietinis centrinis šildymas**  
 Vandentiekis: **Nėra**  
 Nuotekų šalinimas: **Nėra**  
 Dujos: **Nėra**  
 Sienos: **Plytos**  
 Stogo danga: **Bitumas**  
 Aukštų skaičius: **1**  
 Bendras plotas: **213.78 kv. m**  
 Pagrindinis plotas: **172.03 kv. m**  
 Tūris: **1887 kub. m**  
 Užstatytas plotas: **265.00 kv. m**  
 Koordinatė X: **6050397**  
 Koordinatė Y: **458632**  
 Atkūrimo sąnaudos (statybos vertė): **114690 Eur**  
 Fizinio nusidėvėjimo procentas: **32 %**  
 Atkuriamoji vertė: **77908 Eur**  
 Atkūrimo sąnaudų (statybos vertės) ir  
 atkuriamosios vertės nustatymo data: **2013-04-11**  
 Vidutinė rinkos vertė: **35913 Eur**  
 Vidutinės rinkos vertės nustatymo būdas: **Atkuriamoji vertė**  
 Vidutinės rinkos vertės nustatymo data: **2013-04-11**  
 Kadastro duomenų nustatymo data: **2013-04-11**

**2.7. Pastatas - Dumblo siurblinė**

Unikalus daikto numeris: **5197-3015-3072**  
 Daikto pagrindinė naudojimo paskirtis: **Kita**  
 Žymėjimas plane: **7H1/p**  
 Statybos pradžios metai: **1975**  
 Statybos pabaigos metai: **1975**

Rekonstravimo pradžios metai: **2012**  
 Rekonstravimo pabaigos metai: **2013**  
 Statinio kategorija: **Ypatingasis**  
 Baigtumo procentas: **100 %**  
 Šildymas: **Nėra**  
 Vandentiekis: **Komunalinis vandentiekis**  
 Nuotekų šalinimas: **Komunalinis nuotekų šalinimas**  
 Dujos: **Nėra**  
 Sienos: **Plytos**  
 Stogo danga: **Bitumas**  
 Aukštų skaičius: **1**  
 Bendras plotas: **58.84 kv. m**  
 Pagrindinis plotas: **58.84 kv. m**  
 Tūris: **415 kub. m**  
 Užstatytas plotas: **79.00 kv. m**  
 Koordinatė X: **6050391**  
 Koordinatė Y: **458666**  
 Atkūrimo sąnaudos (statybos vertė): **26558 Eur**  
 Fizinio nusidėvėjimo procentas: **41 %**  
 Atkuriamoji vertė: **15668 Eur**  
 Atkūrimo sąnaudų (statybos vertės) ir  
 atkuriamosios vertės nustatymo data: **2013-04-11**  
 Vidutinė rinkos vertė: **7212 Eur**  
 Vidutinės rinkos vertės nustatymo būdas: **Atkuriamoji vertė**  
 Vidutinės rinkos vertės nustatymo data: **2013-04-11**  
 Kadastro duomenų nustatymo data: **2013-04-11**

- 2.8. **Pastatas - Sandėlis**  
 Unikalus daikto numeris: **5197-3015-3083**  
 Daikto pagrindinė naudojimo paskirtis: **Sandėliavimo**  
 Žymėjimas plane: **8H1/p**  
 Statybos pabaigos metai: **1974**  
 Baigtumo procentas: **100 %**  
 Sienos: **Plytos**  
 Stogo danga: **Ruberoidas**  
 Aukštų skaičius: **1**  
 Bendras plotas: **44.22 kv. m**  
 Pagrindinis plotas: **44.22 kv. m**  
 Tūris: **218 kub. m**  
 Užstatytas plotas: **57.00 kv. m**  
 Atkūrimo sąnaudos (statybos vertė): **15681 Eur**  
 Fizinio nusidėvėjimo procentas: **30 %**  
 Atkuriamoji vertė: **10977 Eur**  
 Vidutinė rinkos vertė: **1098 Eur**  
 Vidutinės rinkos vertės nustatymo data: **1999-11-29**  
 Kadastro duomenų nustatymo data: **1999-11-29**
- 2.9. **Pastatas - Mechaninės dirbtuvės**  
 Unikalus daikto numeris: **5197-3015-3094**  
 Daikto pagrindinė naudojimo paskirtis: **Gamybos, pramonės**  
 Žymėjimas plane: **9G2/b**  
 Statybos pabaigos metai: **1974**  
 Baigtumo procentas: **100 %**  
 Šildymas: **Vietinis centrinis šildymas**  
 Vandentiekis: **Vietinis vandentiekis**  
 Nuotekų šalinimas: **Vietinis nuotekų šalinimas**  
 Sienos: **Blokeliai**  
 Stogo danga: **Ruberoidas**  
 Aukštų skaičius: **2**  
 Bendras plotas: **385.84 kv. m**  
 Pagrindinis plotas: **322.98 kv. m**  
 Tūris: **2661 kub. m**  
 Užstatytas plotas: **386.00 kv. m**  
 Atkūrimo sąnaudos (statybos vertė): **139570 Eur**  
 Fizinio nusidėvėjimo procentas: **10 %**  
 Atkuriamoji vertė: **125613 Eur**  
 Vidutinė rinkos vertė: **12561 Eur**  
 Vidutinės rinkos vertės nustatymo data: **1999-11-29**  
 Kadastro duomenų nustatymo data: **1999-11-29**

- 2.10. **Pastatas - Sandėlis**  
 Unikalus daikto numeris: **5197-3015-3107**  
 Daikto pagrindinė naudojimo paskirtis: **Sandėliavimo**  
 Žymėjimas plane: **10H1/b**  
 Statybos pabaigos metai: **1991**  
 Baigtumo procentas: **100 %**  
 Šildymas: **Vietinis centrinis šildymas**  
 Sienos: **Blokeliai**  
 Stogo danga: **Ruberoidas**  
 Aukštų skaičius: **1**  
 Bendras plotas: **128.62 kv. m**  
 Pagrindinis plotas: **124.46 kv. m**  
 Tūris: **1194 kub. m**  
 Užstatytas plotas: **172.00 kv. m**  
 Atkūrimo sąnaudos (statybos vertė): **94134 Eur**  
 Fizinio nusidėvėjimo procentas: **12 %**  
 Atkuriamoji vertė: **82838 Eur**  
 Vidutinė rinkos vertė: **8284 Eur**  
 Vidutinės rinkos vertės nustatymo data: **1999-11-29**  
 Kadastro duomenų nustatymo data: **1999-11-29**
- 2.11. **Pastatas - Cirkuliacinio dumblo ir techninio vandens siurblynė**  
 Unikalus daikto numeris: **5197-3015-3118**  
 Daikto pagrindinė naudojimo paskirtis: **Kita**  
 Žymėjimas plane: **11H1/b**  
 Statybos pradžios metai: **1991**  
 Statybos pabaigos metai: **1991**  
 Baigtumo procentas: **100 %**  
 Šildymas: **Vietinis centrinis šildymas**  
 Vandentiekis: **Komunalinis vandentiekis**  
 Nuotekų šalinimas: **Komunalinis nuotekų šalinimas**  
 Dujos: **Nėra**  
 Sienos: **Gelžbetonio plokštės**  
 Stogo danga: **Bitumas**  
 Aukštų skaičius: **1**  
 Bendras plotas: **198.88 kv. m**  
 Pagrindinis plotas: **185.43 kv. m**  
 Tūris: **1299 kub. m**  
 Užstatytas plotas: **220.00 kv. m**  
 Koordinatė X: **6050158**  
 Koordinatė Y: **458415**  
 Atkūrimo sąnaudos (statybos vertė): **179564 Eur**  
 Fizinio nusidėvėjimo procentas: **23 %**  
 Atkuriamoji vertė: **138149 Eur**  
 Atkūrimo sąnaudų (statybos vertės) ir atkuriamosios vertės nustatymo data: **2010-02-22**  
 Vidutinė rinkos vertė: **11063 Eur**  
 Vidutinės rinkos vertės nustatymo būdas: **Atkuriamoji vertė**  
 Vidutinės rinkos vertės nustatymo data: **2010-02-22**  
 Kadastro duomenų nustatymo data: **2010-02-22**
- 2.12. **Pastatas - Transformatorinė**  
 Unikalus daikto numeris: **5197-3015-3129**  
 Daikto pagrindinė naudojimo paskirtis: **Kita**  
 Žymėjimas plane: **12H1/p**  
 Statybos pabaigos metai: **1991**  
 Baigtumo procentas: **100 %**  
 Šildymas: **Neapibrežtas**  
 Sienos: **Plytos**  
 Stogo danga: **Ruberoidas**  
 Aukštų skaičius: **1**  
 Bendras plotas: **137.48 kv. m**  
 Pagrindinis plotas: **137.48 kv. m**  
 Tūris: **726 kub. m**  
 Užstatytas plotas: **167.00 kv. m**  
 Atkūrimo sąnaudos (statybos vertė): **52326 Eur**  
 Fizinio nusidėvėjimo procentas: **10 %**  
 Atkuriamoji vertė: **47094 Eur**  
 Vidutinė rinkos vertė: **4709 Eur**

Vidutinės rinkos vertės nustatymo data: **1999-11-29**

Kadastro duomenų nustatymo data: **1999-11-29**

2.13.

**Pastatas - Sandėlis**

Unikalus daikto numeris: **5197-3015-3136**

Daikto pagrindinė naudojimo paskirtis: **Sandėliavimo**

Žymėjimas plane: **13F1/p**

Statybos pabaigos metai: **1974**

Baigtumo procentas: **100 %**

Šildymas: **Nėra**

Sienos: **Plytos**

Stogo danga: **Ruberoidas**

Aukštų skaičius: **1**

Bendras plotas: **102.71 kv. m**

Pagrindinis plotas: **102.71 kv. m**

Tūris: **672 kub. m**

Užstatytas plotas: **122.00 kv. m**

Atkūrimo sąnaudos (statybos vertė): **43952 Eur**

Fizinio nusidėvėjimo procentas: **30 %**

Atkuriamoji vertė: **30767 Eur**

Vidutinė rinkos vertė: **3077 Eur**

Vidutinės rinkos vertės nustatymo data: **1999-11-29**

Kadastro duomenų nustatymo data: **1999-11-29**

2.14.

**Pastatas - Sodintuvų siublinė**

Unikalus daikto numeris: **5197-3015-3140**

Daikto pagrindinė naudojimo paskirtis: **Kita**

Žymėjimas plane: **14H1/p**

Statybos pabaigos metai: **1974**

Baigtumo procentas: **100 %**

Šildymas: **Nėra**

Sienos: **Plytos**

Stogo danga: **Ruberoidas**

Aukštų skaičius: **1**

Bendras plotas: **112.78 kv. m**

Pagrindinis plotas: **112.78 kv. m**

Tūris: **789 kub. m**

Užstatytas plotas: **86.00 kv. m**

Atkūrimo sąnaudos (statybos vertė): **59714 Eur**

Fizinio nusidėvėjimo procentas: **10 %**

Atkuriamoji vertė: **53743 Eur**

Vidutinė rinkos vertė: **5374 Eur**

Vidutinės rinkos vertės nustatymo data: **1999-11-29**

Kadastro duomenų nustatymo data: **1999-11-29**

2.15.

**Pastatas - Perpumpavimo stotis**

Unikalus daikto numeris: **5197-3015-3161**

Daikto pagrindinė naudojimo paskirtis: **Kita**

Žymėjimas plane: **16H2/p**

Statybos pabaigos metai: **1974**

Baigtumo procentas: **100 %**

Šildymas: **Vietinis centrinis šildymas**

Vandentiekis: **Vietinis vandentiekis**

Nuotekų šalinimas: **Vietinis nuotekų šalinimas**

Sienos: **Plytos**

Stogo danga: **Ruberoidas**

Aukštų skaičius: **2**

Bendras plotas: **351.99 kv. m**

Pagrindinis plotas: **351.99 kv. m**

Tūris: **2871 kub. m**

Užstatytas plotas: **206.00 kv. m**

Atkūrimo sąnaudos (statybos vertė): **383130 Eur**

Fizinio nusidėvėjimo procentas: **30 %**

Atkuriamoji vertė: **268191 Eur**

Vidutinė rinkos vertė: **26819 Eur**

Vidutinės rinkos vertės nustatymo data: **1999-11-29**

Kadastro duomenų nustatymo data: **1999-11-29**

2.16.

**Pastatas - Sandėlis**

Unikalus daikto numeris: **5197-3015-3172**

- Daikto pagrindinė naudojimo paskirtis: **Sandėliavimo**  
 Žymėjimas plane: **17H2/p**  
 Statybos pabaigos metai: **1974**  
 Baigtumo procentas: **100 %**  
 Sienos: **Plytos**  
 Stogo danga: **Ruberoidas**  
 Aukštų skaičius: **2**  
 Bendras plotas: **71.36 kv. m**  
 Pagrindinis plotas: **71.36 kv. m**  
 Tūris: **348 kub. m**  
 Užstatytas plotas: **48.00 kv. m**  
 Atkūrimo sąnaudos (statybos vertė): **26982 Eur**  
 Fizinio nusidėvėjimo procentas: **31 %**  
 Atkuriamoji vertė: **18617 Eur**  
 Vidutinė rinkos vertė: **1862 Eur**  
 Vidutinės rinkos vertės nustatymo data: **1999-11-29**  
 Kadastro duomenų nustatymo data: **1999-11-29**
- 2.17. **Pastatas - Sandėlis**  
 Unikalus daikto numeris: **5197-3015-3183**  
 Daikto pagrindinė naudojimo paskirtis: **Sandėliavimo**  
 Žymėjimas plane: **18H1/p**  
 Statybos pabaigos metai: **1974**  
 Baigtumo procentas: **100 %**  
 Sienos: **Plytos**  
 Stogo danga: **Ruberoidas**  
 Aukštų skaičius: **1**  
 Bendras plotas: **21.93 kv. m**  
 Pagrindinis plotas: **21.93 kv. m**  
 Tūris: **101 kub. m**  
 Užstatytas plotas: **28.00 kv. m**  
 Atkūrimo sąnaudos (statybos vertė): **7831 Eur**  
 Fizinio nusidėvėjimo procentas: **31 %**  
 Atkuriamoji vertė: **5403 Eur**  
 Vidutinė rinkos vertė: **540 Eur**  
 Vidutinės rinkos vertės nustatymo data: **1999-11-29**  
 Kadastro duomenų nustatymo data: **1999-11-29**
- 2.18. **Pastatas - 1-o laipsnio antrinių sodintuvų sklendžių kamera**  
 Unikalus daikto numeris: **5197-3015-3194**  
 Daikto pagrindinė naudojimo paskirtis: **Kita**  
 Žymėjimas plane: **19H1/p**  
 Statybos pabaigos metai: **1975**  
 Baigtumo procentas: **100 %**  
 Šildymas: **Vietinis centrinis šildymas**  
 Sienos: **Plytos**  
 Stogo danga: **Ruberoidas**  
 Aukštų skaičius: **1**  
 Bendras plotas: **73.57 kv. m**  
 Pagrindinis plotas: **73.57 kv. m**  
 Tūris: **287 kub. m**  
 Užstatytas plotas: **50.00 kv. m**  
 Atkūrimo sąnaudos (statybos vertė): **26113 Eur**  
 Fizinio nusidėvėjimo procentas: **30 %**  
 Atkuriamoji vertė: **18279 Eur**  
 Vidutinė rinkos vertė: **1828 Eur**  
 Vidutinės rinkos vertės nustatymo data: **1999-11-29**  
 Kadastro duomenų nustatymo data: **1999-11-29**
- 2.19. **Pastatas - Priėmimo kamera**  
 Unikalus daikto numeris: **5197-3015-3207**  
 Daikto pagrindinė naudojimo paskirtis: **Kita**  
 Žymėjimas plane: **20H1/b**  
 Statybos pabaigos metai: **1991**  
 Baigtumo procentas: **100 %**  
 Sienos: **Blaukėliai**  
 Aukštų skaičius: **1**  
 Bendras plotas: **13.50 kv. m**  
 Pagrindinis plotas: **13.50 kv. m**  
 Tūris: **34 kub. m**

Užstatytas plotas: **17.00 kv. m**  
 Atkūrimo sąnaudos (statybos vertė): **11495 Eur**  
 Fizinio nusidėvėjimo procentas: **10 %**  
 Atkuriamoji vertė: **10346 Eur**  
 Vidutinė rinkos vertė: **1035 Eur**  
 Vidutinės rinkos vertės nustatymo data: **1999-11-29**  
 Kadastro duomenų nustatymo data: **1999-11-29**

**2.20. Pastatas - Elektros skydinė**

Unikalus daikto numeris: **5197-3015-3229**  
 Daikto pagrindinė naudojimo paskirtis: **Kita**  
 Žymėjimas plane: **22H1/p**  
 Statybos pabaigos metai: **1996**  
 Baigtumo procentas: **100 %**  
 Sienos: **Plytos**  
 Stogo danga: **Asbestcementis**  
 Aukštų skaičius: **1**  
 Bendras plotas: **48.46 kv. m**  
 Pagrindinis plotas: **48.46 kv. m**  
 Tūris: **246 kub. m**  
 Užstatytas plotas: **55.00 kv. m**  
 Atkūrimo sąnaudos (statybos vertė): **16836 Eur**  
 Fizinio nusidėvėjimo procentas: **4 %**  
 Atkuriamoji vertė: **16162 Eur**  
 Vidutinė rinkos vertė: **1616 Eur**  
 Vidutinės rinkos vertės nustatymo data: **1999-11-29**  
 Kadastro duomenų nustatymo data: **1999-11-29**

**2.21. Pastatas - Nuotėkų išpylimo stotis**

Unikalus daikto numeris: **5197-3015-3238**  
 Daikto pagrindinė naudojimo paskirtis: **Kita**  
 Žymėjimas plane: **23H1/p**  
 Statybos pabaigos metai: **1985**  
 Baigtumo procentas: **100 %**  
 Sienos: **Plytos**  
 Aukštų skaičius: **1**  
 Bendras plotas: **23.40 kv. m**  
 Pagrindinis plotas: **23.40 kv. m**  
 Tūris: **100 kub. m**  
 Užstatytas plotas: **29.00 kv. m**  
 Atkūrimo sąnaudos (statybos vertė): **12102 Eur**  
 Fizinio nusidėvėjimo procentas: **17 %**  
 Atkuriamoji vertė: **10045 Eur**  
 Vidutinė rinkos vertė: **1004 Eur**  
 Vidutinės rinkos vertės nustatymo data: **1999-11-29**  
 Kadastro duomenų nustatymo data: **1999-11-29**

**2.22. Pastatas - Smėliagaudžių pastatas**

Unikalus daikto numeris: **4400-2147-8576**  
 Daikto pagrindinė naudojimo paskirtis: **Kita**  
 Žymėjimas plane: **24H1/g**  
 Statybos pradžios metai: **2010**  
 Statybos pabaigos metai: **2011**  
 Baigtumo procentas: **100 %**  
 Šildymas: **Nėra**  
 Vandentiekis: **Komunalinis vandentiekis**  
 Nuotekų šalinimas: **Komunalinis nuotekų šalinimas**  
 Dujos: **Nėra**  
 Sienos: **Metalas su karkasu**  
 Stogo danga: **Plastikas**  
 Aukštų skaičius: **1**  
 Bendras plotas: **137.59 kv. m**  
 Pagrindinis plotas: **137.59 kv. m**  
 Tūris: **1047 kub. m**  
 Užstatytas plotas: **155.00 kv. m**  
 Koordinatė X: **6050068**  
 Koordinatė Y: **458527**  
 Atkūrimo sąnaudos (statybos vertė): **122799 Eur**  
 Fizinio nusidėvėjimo procentas: **0 %**  
 Atkuriamoji vertė: **122799 Eur**



Atkūrimo sąnaudų (statybos vertės) ir  
 atkuriamosios vertės nustatymo data: **2011-03-28**  
 Vidutinė rinkos vertė: **56476 Eur**  
 Vidutinės rinkos vertės nustatymo būdas: **Atkuriamoji vertė**  
 Vidutinės rinkos vertės nustatymo data: **2011-03-28**  
 Kadastro duomenų nustatymo data: **2011-03-28**

2.23. **Pastatas - Dujų generatoriaus, katilinės, transformatorinės TP-81 pastatas**  
 Unikalus daikto numeris: **4400-2635-5132**  
 Daikto pagrindinė naudojimo paskirtis: **Gamybos, pramonės**  
 Žymėjimas plane: **25P1/g**  
 Statybos pradžios metai: **2012**  
 Statybos pabaigos metai: **2013**  
 Statinio kategorija: **Ypatingasis**  
 Baigtumo procentas: **100 %**  
 Šildymas: **Vietinis centrinis šildymas**  
 Vandentiekis: **Komunalinis vandentiekis**  
 Nuotekų šalinimas: **Komunalinis nuotekų šalinimas**  
 Dujos: **Gamtinės**  
 Sienos: **Metalas su karkasu**  
 Stogo danga: **Metalas**  
 Aukštų skaičius: **1**  
 Bendras plotas: **178.18 kv. m**  
 Pagrindinis plotas: **119.17 kv. m**  
 Tūris: **1043 kub. m**  
 Užstatytas plotas: **191.00 kv. m**  
 Koordinatė X: **6050419**  
 Koordinatė Y: **458617**  
 Atkūrimo sąnaudos (statybos vertė): **71247 Eur**  
 Fizinio nusidėvėjimo procentas: **0 %**  
 Atkuriamoji vertė: **71247 Eur**  
 Atkūrimo sąnaudų (statybos vertės) ir  
 atkuriamosios vertės nustatymo data: **2013-04-11**  
 Vidutinė rinkos vertė: **32727 Eur**  
 Vidutinės rinkos vertės nustatymo būdas: **Atkuriamoji vertė**  
 Vidutinės rinkos vertės nustatymo data: **2013-04-11**  
 Kadastro duomenų nustatymo data: **2013-04-11**

2.24. **Pastatas - Džiovinimo įrangos pastatas su biofiltru**  
 Unikalus daikto numeris: **4400-2635-5151**  
 Daikto pagrindinė naudojimo paskirtis: **Gamybos, pramonės**  
 Žymėjimas plane: **26P1/g**  
 Statybos pradžios metai: **2012**  
 Statybos pabaigos metai: **2013**  
 Statinio kategorija: **Ypatingasis**  
 Baigtumo procentas: **100 %**  
 Šildymas: **Vietinis centrinis šildymas**  
 Vandentiekis: **Komunalinis vandentiekis**  
 Nuotekų šalinimas: **Komunalinis nuotekų šalinimas**  
 Dujos: **Gamtinės**  
 Sienos: **Metalas su karkasu**  
 Stogo danga: **Metalas**  
 Aukštų skaičius: **1**  
 Bendras plotas: **529.41 kv. m**  
 Pagrindinis plotas: **482.28 kv. m**  
 Tūris: **4072 kub. m**  
 Užstatytas plotas: **474.00 kv. m**  
 Koordinatė X: **6050328**  
 Koordinatė Y: **458607**  
 Atkūrimo sąnaudos (statybos vertė): **258341 Eur**  
 Fizinio nusidėvėjimo procentas: **0 %**  
 Atkuriamoji vertė: **258341 Eur**  
 Atkūrimo sąnaudų (statybos vertės) ir  
 atkuriamosios vertės nustatymo data: **2013-04-11**  
 Vidutinė rinkos vertė: **118744 Eur**  
 Vidutinės rinkos vertės nustatymo būdas: **Atkuriamoji vertė**  
 Vidutinės rinkos vertės nustatymo data: **2013-04-11**  
 Kadastro duomenų nustatymo data: **2013-04-11**

- 2.25. **Pastatas - Stoginė**  
 Unikalus daikto numeris: **5197-3015-3240**  
 Daikto pagrindinė naudojimo paskirtis: **Pagalbinio ūkio**  
 Žymėjimas plane: **21H1/g**  
 Statybos pabaigos metai: **1996**  
 Baigtumo procentas: **100 %**  
 Sienos: **Metalas su karkasu**  
 Aukštų skaičius: **1**  
 Tūris: **202 kub. m**  
 Užstatytas plotas: **52.00 kv. m**  
 Atkūrimo sąnaudos (statybos vertė): **4076 Eur**  
 Fizinio nusidėvėjimo procentas: **9 %**  
 Atkuriamoji vertė: **3709 Eur**  
 Vidutinė rinkos vertė: **371 Eur**  
 Vidutinės rinkos vertės nustatymo data: **1999-11-29**  
 Kadastro duomenų nustatymo data: **1999-11-29**
- 2.26. **Kiti inžineriniai statiniai - Dumblo stoginė**  
 Aprašymas / pastabos: **(plotas 1502,4 kv.m)**  
 Unikalus daikto numeris: **4400-2147-8562**  
 Daikto pagrindinė naudojimo paskirtis: **Kiti inžineriniai statiniai**  
 Žymėjimas plane: **d**  
 Statybos pradžios metai: **2010**  
 Statybos pabaigos metai: **2011**  
 Baigtumo procentas: **100 %**  
 Atkūrimo sąnaudos (statybos vertė): **238357 Eur**  
 Fizinio nusidėvėjimo procentas: **0 %**  
 Atkuriamoji vertė: **238357 Eur**  
 Atkūrimo sąnaudų (statybos vertės) ir atkuriamosios vertės nustatymo data: **2011-03-28**  
 Vidutinė rinkos vertė: **238357 Eur**  
 Vidutinės rinkos vertės nustatymo būdas: **Atkuriamoji vertė**  
 Vidutinės rinkos vertės nustatymo data: **2011-03-28**  
 Kadastro duomenų nustatymo data: **2011-03-28**
- 2.27. **Kiti inžineriniai statiniai - Džiovinimo dumblo sandėliavimo aikštelė su stogine**  
 Aprašymas / pastabos: **(plotas - 553,31 kv.m)**  
 Unikalus daikto numeris: **4400-2635-5173**  
 Daikto pagrindinė naudojimo paskirtis: **Kiti inžineriniai statiniai**  
 Žymėjimas plane: **1g**  
 Statybos pradžios metai: **2012**  
 Statybos pabaigos metai: **2013**  
 Statinio kategorija: **Ypatingasis**  
 Baigtumo procentas: **100 %**  
 Atkūrimo sąnaudos (statybos vertė): **99050 Eur**  
 Fizinio nusidėvėjimo procentas: **0 %**  
 Atkuriamoji vertė: **99050 Eur**  
 Atkūrimo sąnaudų (statybos vertės) ir atkuriamosios vertės nustatymo data: **2013-04-11**  
 Vidutinė rinkos vertė: **99050 Eur**  
 Vidutinės rinkos vertės nustatymo būdas: **Atkuriamoji vertė**  
 Vidutinės rinkos vertės nustatymo data: **2013-04-11**  
 Kadastro duomenų nustatymo data: **2013-04-11**
- 2.28. **Kiti inžineriniai statiniai - Automobilinės svarstyklės**  
 Aprašymas / pastabos: **(automobilinės svarstyklės - tūris 57 kub.m; aikštelė 1h2 - plotas 25 kv.m)**  
 Unikalus daikto numeris: **4400-2635-5262**  
 Daikto pagrindinė naudojimo paskirtis: **Kiti inžineriniai statiniai**  
 Žymėjimas plane: **1h**  
 Statybos pradžios metai: **2012**  
 Statybos pabaigos metai: **2013**  
 Statinio kategorija: **Neypatingasis**  
 Atkūrimo sąnaudos (statybos vertė): **6719 Eur**  
 Atkuriamoji vertė: **6719 Eur**  
 Atkūrimo sąnaudų (statybos vertės) ir atkuriamosios vertės nustatymo data: **2013-04-11**  
 Vidutinė rinkos vertė: **6719 Eur**  
 Vidutinės rinkos vertės nustatymo būdas: **Atkuriamoji vertė**

- Vidutinės rinkos vertės nustatymo data: **2013-04-11**  
 Kadastro duomenų nustatymo data: **2013-04-11**
- 2.29. **Kiti inžineriniai statiniai - Techninio vandens siurblinė**  
 Aprašymas / pastabos: (techninio vandens siurblinė 1k1 - gylis 9m; lauko laiptai 1k2 - ilgis 5m)  
 Unikalus daikto numeris: **4400-2635-5273**  
 Daikto pagrindinė naudojimo paskirtis: **Kiti inžineriniai statiniai**  
 Žymėjimas plane: **1k**  
 Statybos pradžios metai: **2012**  
 Statybos pabaigos metai: **2013**  
 Statinio kategorija: **Neypatingasis**  
 Atkūrimo sąnaudos (statybos vertė): **15176 Eur**  
 Atkuriamoji vertė: **15176 Eur**  
 Atkūrimo sąnaudų (statybos vertės) ir atkuriamosios vertės nustatymo data: **2013-04-11**  
 Vidutinė rinkos vertė: **15176 Eur**  
 Vidutinės rinkos vertės nustatymo būdas: **Atkuriamoji vertė**  
 Vidutinės rinkos vertės nustatymo data: **2013-04-11**  
 Kadastro duomenų nustatymo data: **2013-04-11**
- 2.30. **Kiti inžineriniai statiniai - Sutankinto atvežto dumblo priėmimo punktas**  
 Aprašymas / pastabos: (tūris - 8 kub.m)  
 Unikalus daikto numeris: **4400-2635-5251**  
 Daikto pagrindinė naudojimo paskirtis: **Kiti inžineriniai statiniai**  
 Žymėjimas plane: **1p**  
 Statybos pradžios metai: **2012**  
 Statybos pabaigos metai: **2013**  
 Statinio kategorija: **Ypatingasis**  
 Baigtumo procentas: **100 %**  
 Atkūrimo sąnaudos (statybos vertė): **12743 Eur**  
 Fizinio nusidėvėjimo procentas: **0 %**  
 Atkuriamoji vertė: **12743 Eur**  
 Atkūrimo sąnaudų (statybos vertės) ir atkuriamosios vertės nustatymo data: **2013-04-11**  
 Vidutinė rinkos vertė: **12743 Eur**  
 Vidutinės rinkos vertės nustatymo būdas: **Atkuriamoji vertė**  
 Vidutinės rinkos vertės nustatymo data: **2013-04-11**  
 Kadastro duomenų nustatymo data: **2013-04-11**
- 2.31. **Kiti inžineriniai statiniai - Pūdomo dumblo homogenizacijos talpa**  
 Aprašymas / pastabos: (tūris - 494 kub.m)  
 Unikalus daikto numeris: **4400-2635-5234**  
 Daikto pagrindinė naudojimo paskirtis: **Kiti inžineriniai statiniai**  
 Žymėjimas plane: **1r**  
 Statybos pradžios metai: **2012**  
 Statybos pabaigos metai: **2013**  
 Statinio kategorija: **Ypatingasis**  
 Baigtumo procentas: **100 %**  
 Atkūrimo sąnaudos (statybos vertė): **53000 Eur**  
 Fizinio nusidėvėjimo procentas: **0 %**  
 Atkuriamoji vertė: **53000 Eur**  
 Atkūrimo sąnaudų (statybos vertės) ir atkuriamosios vertės nustatymo data: **2013-04-11**  
 Vidutinė rinkos vertė: **53000 Eur**  
 Vidutinės rinkos vertės nustatymo būdas: **Atkuriamoji vertė**  
 Vidutinės rinkos vertės nustatymo data: **2013-04-11**  
 Kadastro duomenų nustatymo data: **2013-04-11**
- 2.32. **Kiti inžineriniai statiniai - Dujų žvakė**  
 Aprašymas / pastabos: (plotas - 1,44 kv.m)  
 Unikalus daikto numeris: **4400-2635-5322**  
 Daikto pagrindinė naudojimo paskirtis: **Kiti inžineriniai statiniai**  
 Žymėjimas plane: **1z**  
 Statybos pradžios metai: **2012**  
 Statybos pabaigos metai: **2013**  
 Statinio kategorija: **Ypatingasis**  
 Baigtumo procentas: **100 %**

- Atkūrimo sąnaudos (statybos vertė): **8370 Eur**  
 Fizinio nusidėvėjimo procentas: **0 %**  
 Atkuriamoji vertė: **8370 Eur**  
 Atkūrimo sąnaudų (statybos vertės) ir  
 atkuriamosios vertės nustatymo data: **2013-04-11**  
 Vidutinė rinkos vertė: **8370 Eur**  
 Vidutinės rinkos vertės nustatymo būdas: **Atkuriamoji vertė**  
 Vidutinės rinkos vertės nustatymo data: **2013-04-11**  
 Kadastro duomenų nustatymo data: **2013-04-11**
- 2.33. **Kiti inžineriniai statiniai - Kiemo aikštelė**  
 Aprašymas / pastabos: **(asfaltbetonio danga 2b1, betono trinkelų danga 2b2, lauko laiptai 2b3)**  
 Unikalus daikto numeris: **4400-2147-8580**  
 Daikto pagrindinė naudojimo paskirtis: **Kiti inžineriniai statiniai**  
 Žymėjimas plane: **2b**  
 Statybos pradžios metai: **2010**  
 Statybos pabaigos metai: **2011**  
 Baigtumo procentas: **100 %**  
 Atkūrimo sąnaudos (statybos vertė): **76749 Eur**  
 Atkuriamoji vertė: **76749 Eur**  
 Atkūrimo sąnaudų (statybos vertės) ir  
 atkuriamosios vertės nustatymo data: **2011-03-28**  
 Vidutinė rinkos vertė: **76749 Eur**  
 Vidutinės rinkos vertės nustatymo būdas: **Atkuriamoji vertė**  
 Vidutinės rinkos vertės nustatymo data: **2011-03-28**  
 Kadastro duomenų nustatymo data: **2011-03-28**
- 2.34. **Kiti inžineriniai statiniai - Dujų kaupimo talpykla**  
 Aprašymas / pastabos: **(tūris - 200 kub.m)**  
 Unikalus daikto numeris: **4400-2635-5319**  
 Daikto pagrindinė naudojimo paskirtis: **Kiti inžineriniai statiniai**  
 Žymėjimas plane: **2r**  
 Statybos pradžios metai: **2012**  
 Statybos pabaigos metai: **2013**  
 Statinio kategorija: **Ypatingasis**  
 Baigtumo procentas: **100 %**  
 Atkūrimo sąnaudos (statybos vertė): **6256 Eur**  
 Fizinio nusidėvėjimo procentas: **0 %**  
 Atkuriamoji vertė: **6256 Eur**  
 Atkūrimo sąnaudų (statybos vertės) ir  
 atkuriamosios vertės nustatymo data: **2013-04-11**  
 Vidutinė rinkos vertė: **6256 Eur**  
 Vidutinės rinkos vertės nustatymo būdas: **Atkuriamoji vertė**  
 Vidutinės rinkos vertės nustatymo data: **2013-04-11**  
 Kadastro duomenų nustatymo data: **2013-04-11**
- 2.35. **Dujų tinklai - Gamtinių dujų tinklai**  
 Aprašymas / pastabos: **Statinio kategorija - neypatingas (didelio slėgio)**  
 Unikalus daikto numeris: **4400-2637-6541**  
 Daikto pagrindinė naudojimo paskirtis: **Dujų tinklų**  
 Žymėjimas plane: **1D**  
 Statybos pradžios metai: **2012**  
 Statybos pabaigos metai: **2013**  
 Baigtumo procentas: **100 %**  
 Ilgis: **112.49 m**  
 Medžiaga: **Plienas**  
 Dujotiekio linijos reikšmė: **Ivadinė**  
 Atkūrimo sąnaudos (statybos vertė): **2392 Eur**  
 Atkuriamoji vertė: **2392 Eur**  
 Atkūrimo sąnaudų (statybos vertės) ir  
 atkuriamosios vertės nustatymo data: **2013-04-11**  
 Vidutinė rinkos vertė: **2392 Eur**  
 Vidutinės rinkos vertės nustatymo būdas: **Atkuriamoji vertė**  
 Vidutinės rinkos vertės nustatymo data: **2013-04-11**  
 Kadastro duomenų nustatymo data: **2013-04-11**
- 2.36. **Dujų tinklai - Biodujų tinklai**  
 Aprašymas / pastabos: **Statinio kategorija - neypatingas**  
 Unikalus daikto numeris: **4400-2637-6574**

- Daikto pagrindinė naudojimo paskirtis: **Dujų tinklų**  
 Žymėjimas plane: **2D**  
 Statybos pradžios metai: **2012**  
 Statybos pabaigos metai: **2013**  
 Baigtumo procentas: **100 %**  
 Ilgis: **165.25 m**  
 Medžiaga: **Plastikas**  
 Dujotiekio linijos reikšmė: **Ivadinė**  
 Atkūrimo sąnaudos (statybos vertė): **4721 Eur**  
 Atkuriamoji vertė: **4721 Eur**  
 Atkūrimo sąnaudų (statybos vertės) ir  
 atkuriamosios vertės nustatymo data: **2013-04-11**  
 Vidutinė rinkos vertė: **4721 Eur**  
 Vidutinės rinkos vertės nustatymo būdas: **Atkuriamoji vertė**  
 Vidutinės rinkos vertės nustatymo data: **2013-04-11**  
 Kadastro duomenų nustatymo data: **2013-04-11**
- 2.37. **Vandentiekio tinklai - Techninio vandens tinklai**  
 Aprašymas / pastabos: **Statinio kategorija - neypatingas**  
 Unikalus daikto numeris: **4400-2635-5362**  
 Daikto pagrindinė naudojimo paskirtis: **Vandentiekio tinklų**  
 Žymėjimas plane: **4V**  
 Statybos pradžios metai: **2012**  
 Statybos pabaigos metai: **2013**  
 Baigtumo procentas: **100 %**  
 Ilgis: **352.53 m**  
 Medžiaga: **Plastikas**  
 Vandentiekio linijos reikšmė: **Skirstomoji (kvartalinė)**  
 Atkūrimo sąnaudos (statybos vertė): **50800 Eur**  
 Fizinio nusidėvėjimo procentas: **28 %**  
 Atkuriamoji vertė: **36500 Eur**  
 Atkūrimo sąnaudų (statybos vertės) ir  
 atkuriamosios vertės nustatymo data: **2020-01-01**  
 Vidutinė rinkos vertė: **36500 Eur**  
 Vidutinės rinkos vertės nustatymo būdas: **Atkuriamoji vertė**  
 Vidutinės rinkos vertės nustatymo data: **2020-01-01**  
 Kadastro duomenų nustatymo data: **2013-04-11**
- 2.38. **Vandentiekio tinklai - Buitinio vandentiekio tinklai**  
 Unikalus daikto numeris: **4400-2147-8591**  
 Daikto pagrindinė naudojimo paskirtis: **Vandentiekio tinklų**  
 Statybos pradžios metai: **2010**  
 Statybos pabaigos metai: **2011**  
 Baigtumo procentas: **100 %**  
 Ilgis: **98.97 m**  
 Medžiaga: **Plastikas**  
 Vandentiekio linijos reikšmė: **Skirstomoji (kvartalinė)**  
 Atkūrimo sąnaudos (statybos vertė): **4402 Eur**  
 Atkuriamoji vertė: **4402 Eur**  
 Atkūrimo sąnaudų (statybos vertės) ir  
 atkuriamosios vertės nustatymo data: **2011-03-28**  
 Vidutinė rinkos vertė: **4402 Eur**  
 Vidutinės rinkos vertės nustatymo būdas: **Atkuriamoji vertė**  
 Vidutinės rinkos vertės nustatymo data: **2011-03-28**  
 Kadastro duomenų nustatymo data: **2011-03-28**
- 2.39. **Vandentiekio tinklai - Techninio vandentiekio tinklai**  
 Unikalus daikto numeris: **4400-2148-0600**  
 Daikto pagrindinė naudojimo paskirtis: **Vandentiekio tinklų**  
 Statybos pradžios metai: **2010**  
 Statybos pabaigos metai: **2011**  
 Baigtumo procentas: **100 %**  
 Ilgis: **208.32 m**  
 Medžiaga: **Plastikas**  
 Vandentiekio linijos reikšmė: **Skirstomoji (kvartalinė)**  
 Atkūrimo sąnaudos (statybos vertė): **8457 Eur**  
 Atkuriamoji vertė: **8457 Eur**  
 Atkūrimo sąnaudų (statybos vertės) ir  
 atkuriamosios vertės nustatymo data: **2011-03-28**  
 Vidutinė rinkos vertė: **8457 Eur**

Vidutinės rinkos vertės nustatymo būdas: **Atkuriamoji vertė**  
 Vidutinės rinkos vertės nustatymo data: **2011-03-28**  
 Kadastro duomenų nustatymo data: **2011-03-28**

2.40. **Šilumos tinklai - Šilumos tiekimo tinklai**

Aprašymas / pastabos: **Statinio kategorija - neypatingas**  
 Unikalus daikto numeris: **4400-2635-5619**  
 Daikto pagrindinė naudojimo paskirtis: **Šilumos tinklų**  
 Žymėjimas plane: **1T**  
 Statybos pradžios metai: **2012**  
 Statybos pabaigos metai: **2013**  
 Baigtumo procentas: **100 %**  
 Ilgis: **82.33 m**  
 Medžiaga: **Plienais**  
 Šilumos tiekimo linijos reikšmė: **Ivadinė**  
 Atkūrimo sąnaudos (statybos vertė): **14452 Eur**  
 Atkuriamoji vertė: **14452 Eur**

Atkūrimo sąnaudų (statybos vertės) ir  
 atkuriamosios vertės nustatymo data: **2013-04-11**  
 Vidutinė rinkos vertė: **14452 Eur**

Vidutinės rinkos vertės nustatymo būdas: **Atkuriamoji vertė**  
 Vidutinės rinkos vertės nustatymo data: **2013-04-11**  
 Kadastro duomenų nustatymo data: **2013-04-11**

2.41. **Nuotekų šalinimo tinklai - Lietaus nuotekų tinklai**

Aprašymas / pastabos: **Statinio kategorija - neypatingas**  
 Unikalus daikto numeris: **4400-2635-5562**  
 Daikto pagrindinė naudojimo paskirtis: **Nuotekų šalinimo tinklų**  
 Žymėjimas plane: **1KL**  
 Statybos pradžios metai: **2012**  
 Statybos pabaigos metai: **2013**  
 Baigtumo procentas: **100 %**  
 Ilgis: **679.85 m**  
 Medžiaga: **Plastikas**  
 Nuotekų linijos reikšmė: **Skirstomoji (kvartalinė)**  
 Nuotekų linijos rūšis: **Renkamoji**  
 Atkūrimo sąnaudos (statybos vertė): **60820 Eur**  
 Atkuriamoji vertė: **60820 Eur**

Atkūrimo sąnaudų (statybos vertės) ir  
 atkuriamosios vertės nustatymo data: **2013-04-11**  
 Vidutinė rinkos vertė: **60820 Eur**

Vidutinės rinkos vertės nustatymo būdas: **Atkuriamoji vertė**  
 Vidutinės rinkos vertės nustatymo data: **2013-04-11**  
 Kadastro duomenų nustatymo data: **2013-04-11**

2.42. **Nuotekų šalinimo tinklai - Mišrių nuotekų tinklai**

Aprašymas / pastabos: **Statinio kategorija - neypatingas**  
 Unikalus daikto numeris: **4400-2635-5408**  
 Daikto pagrindinė naudojimo paskirtis: **Nuotekų šalinimo tinklų**  
 Žymėjimas plane: **4KF**  
 Statybos pradžios metai: **2012**  
 Statybos pabaigos metai: **2013**  
 Baigtumo procentas: **100 %**  
 Ilgis: **465.91 m**  
 Medžiaga: **Plastikas**  
 Nuotekų linijos reikšmė: **Skirstomoji (kvartalinė)**  
 Nuotekų linijos rūšis: **Renkamoji**  
 Atkūrimo sąnaudos (statybos vertė): **37361 Eur**  
 Atkuriamoji vertė: **37361 Eur**

Atkūrimo sąnaudų (statybos vertės) ir  
 atkuriamosios vertės nustatymo data: **2013-04-11**  
 Vidutinė rinkos vertė: **37361 Eur**

Vidutinės rinkos vertės nustatymo būdas: **Atkuriamoji vertė**  
 Vidutinės rinkos vertės nustatymo data: **2013-04-11**  
 Kadastro duomenų nustatymo data: **2013-04-09**

2.43. **Nuotekų šalinimo tinklai - Savitakiniai pūdyto dumblo tinklai**

Aprašymas / pastabos: **Statinio kategorija - neypatingas**  
 Unikalus daikto numeris: **4400-2638-6316**  
 Daikto pagrindinė naudojimo paskirtis: **Nuotekų šalinimo tinklų**

- Žymėjimas plane: **5KF**  
 Statybos pradžios metai: **2012**  
 Statybos pabaigos metai: **2013**  
 Baigtumo procentas: **100 %**  
 Ilgis: **67.95 m**  
 Medžiaga: **Plastikas**  
 Nuotekų linijos reikšmė: **Išvadinė**  
 Nuotekų linijos rūšis: **Renkamoji**  
 Atkūrimo sąnaudos (statybos vertė): **5706 Eur**  
 Atkuriamoji vertė: **5706 Eur**  
 Atkūrimo sąnaudų (statybos vertės) ir  
 atkuriamosios vertės nustatymo data: **2013-04-11**  
 Vidutinė rinkos vertė: **5706 Eur**  
 Vidutinės rinkos vertės nustatymo būdas: **Atkuriamoji vertė**  
 Vidutinės rinkos vertės nustatymo data: **2013-04-11**  
 Kadastro duomenų nustatymo data: **2013-04-11**
- 2.44. Nuotekų šalinimo tinklai - Spaudiminiai pūdomo dumblo tinklai  
 Aprašymas / pastabos: **Statinio kategorija - neypatingas**  
 Unikalus daikto numeris: **4400-2635-5424**  
 Daikto pagrindinė naudojimo paskirtis: **Nuotekų šalinimo tinklų**  
 Žymėjimas plane: **7KS**  
 Statybos pradžios metai: **2012**  
 Statybos pabaigos metai: **2013**  
 Baigtumo procentas: **100 %**  
 Ilgis: **150.58 m**  
 Medžiaga: **Plastikas**  
 Nuotekų linijos reikšmė: **Išvadinė**  
 Nuotekų linijos rūšis: **Slėginė**  
 Atkūrimo sąnaudos (statybos vertė): **9471 Eur**  
 Atkuriamoji vertė: **9471 Eur**  
 Atkūrimo sąnaudų (statybos vertės) ir  
 atkuriamosios vertės nustatymo data: **2013-04-11**  
 Vidutinė rinkos vertė: **9471 Eur**  
 Vidutinės rinkos vertės nustatymo būdas: **Atkuriamoji vertė**  
 Vidutinės rinkos vertės nustatymo data: **2013-04-11**  
 Kadastro duomenų nustatymo data: **2013-04-11**
- 2.45. Nuotekų šalinimo tinklai - Spaudiminiai pūdyto dumblo tinklai  
 Aprašymas / pastabos: **Statinio kategorija - neypatingas**  
 Unikalus daikto numeris: **4400-2635-5438**  
 Daikto pagrindinė naudojimo paskirtis: **Nuotekų šalinimo tinklų**  
 Žymėjimas plane: **8KS**  
 Statybos pradžios metai: **2012**  
 Statybos pabaigos metai: **2013**  
 Baigtumo procentas: **100 %**  
 Ilgis: **204.93 m**  
 Medžiaga: **Plastikas**  
 Nuotekų linijos reikšmė: **Išvadinė**  
 Nuotekų linijos rūšis: **Slėginė**  
 Atkūrimo sąnaudos (statybos vertė): **11701 Eur**  
 Atkuriamoji vertė: **11701 Eur**  
 Atkūrimo sąnaudų (statybos vertės) ir  
 atkuriamosios vertės nustatymo data: **2013-04-11**  
 Vidutinė rinkos vertė: **11701 Eur**  
 Vidutinės rinkos vertės nustatymo būdas: **Atkuriamoji vertė**  
 Vidutinės rinkos vertės nustatymo data: **2013-04-11**  
 Kadastro duomenų nustatymo data: **2013-04-11**
- 2.46. Nuotekų šalinimo tinklai - Spaudiminiai pirminio dumblo tinklai  
 Aprašymas / pastabos: **Statinio kategorija - neypatingas**  
 Unikalus daikto numeris: **4400-2635-5451**  
 Daikto pagrindinė naudojimo paskirtis: **Nuotekų šalinimo tinklų**  
 Žymėjimas plane: **9KS**  
 Statybos pradžios metai: **2012**  
 Statybos pabaigos metai: **2013**  
 Baigtumo procentas: **100 %**  
 Ilgis: **64.28 m**  
 Medžiaga: **Plastikas**  
 Nuotekų linijos reikšmė: **Išvadinė**

- Nuotekų linijos rūšis: **Slėginė**  
 Atkūrimo sąnaudos (statybos vertė): **7067 Eur**  
 Atkuriamoji vertė: **7067 Eur**  
 Atkūrimo sąnaudų (statybos vertės) ir  
 atkuriamosios vertės nustatymo data: **2013-04-11**  
 Vidutinė rinkos vertė: **7067 Eur**  
 Vidutinės rinkos vertės nustatymo būdas: **Atkuriamoji vertė**  
 Vidutinės rinkos vertės nustatymo data: **2013-04-11**  
 Kadastro duomenų nustatymo data: **2013-04-11**
- Nuotekų šalinimo tinklai - Spaudiminiai tankinto perteklinio dumblo tinklai**
- 2.47. Aprašymas / pastabos: **Statinio kategorija - neypatingas**  
 Unikalus daikto numeris: **4400-2635-5508**  
 Daikto pagrindinė naudojimo paskirtis: **Nuotekų šalinimo tinklų**  
 Žymėjimas plane: **10KS**  
 Statybos pradžios metai: **2012**  
 Statybos pabaigos metai: **2013**  
 Baigtumo procentas: **100 %**  
 Ilgis: **63.62 m**  
 Medžiaga: **Plastikas**  
 Nuotekų linijos reikšmė: **Išvadinė**  
 Nuotekų linijos rūšis: **Slėginė**  
 Atkūrimo sąnaudos (statybos vertė): **6980 Eur**  
 Atkuriamoji vertė: **6980 Eur**  
 Atkūrimo sąnaudų (statybos vertės) ir  
 atkuriamosios vertės nustatymo data: **2013-04-11**  
 Vidutinė rinkos vertė: **6980 Eur**  
 Vidutinės rinkos vertės nustatymo būdas: **Atkuriamoji vertė**  
 Vidutinės rinkos vertės nustatymo data: **2013-04-11**  
 Kadastro duomenų nustatymo data: **2013-04-11**
- Nuotekų šalinimo tinklai - Nuotekų linija**
- 2.48. Unikalus daikto numeris: **4400-2148-0611**  
 Daikto pagrindinė naudojimo paskirtis: **Nuotekų šalinimo tinklų**  
 Statybos pradžios metai: **2010**  
 Statybos pabaigos metai: **2011**  
 Baigtumo procentas: **100 %**  
 Ilgis: **58.95 m**  
 Medžiaga: **Plastikas**  
 Nuotekų linijos reikšmė: **Skirstomoji (kvartalinė)**  
 Nuotekų linijos rūšis: **Renkamoji**  
 Atkūrimo sąnaudos (statybos vertė): **11411 Eur**  
 Atkuriamoji vertė: **11411 Eur**  
 Atkūrimo sąnaudų (statybos vertės) ir  
 atkuriamosios vertės nustatymo data: **2011-03-28**  
 Vidutinė rinkos vertė: **11411 Eur**  
 Vidutinės rinkos vertės nustatymo būdas: **Atkuriamoji vertė**  
 Vidutinės rinkos vertės nustatymo data: **2011-03-28**  
 Kadastro duomenų nustatymo data: **2011-03-28**
- Nuotekų šalinimo tinklai - Išplūdų tinklai**
- 2.49. Unikalus daikto numeris: **4400-2148-0622**  
 Daikto pagrindinė naudojimo paskirtis: **Nuotekų šalinimo tinklų**  
 Statybos pradžios metai: **2010**  
 Statybos pabaigos metai: **2011**  
 Baigtumo procentas: **100 %**  
 Ilgis: **87.44 m**  
 Medžiaga: **Plastikas**  
 Nuotekų linijos reikšmė: **Išvadinė**  
 Nuotekų linijos rūšis: **Renkamoji**  
 Atkūrimo sąnaudos (statybos vertė): **12396 Eur**  
 Atkuriamoji vertė: **12396 Eur**  
 Atkūrimo sąnaudų (statybos vertės) ir  
 atkuriamosios vertės nustatymo data: **2011-03-28**  
 Vidutinė rinkos vertė: **12396 Eur**  
 Vidutinės rinkos vertės nustatymo būdas: **Atkuriamoji vertė**  
 Vidutinės rinkos vertės nustatymo data: **2011-03-28**  
 Kadastro duomenų nustatymo data: **2011-03-28**



- 2.50. **Nuotekų šalinimo tinklai - Smėliagaudės išplovimo tinklai**  
 Unikalus daikto numeris: **4400-2148-0633**  
 Daikto pagrindinė naudojimo paskirtis: **Nuotekų šalinimo tinklų**  
 Statybos pradžios metai: **2010**  
 Statybos pabaigos metai: **2011**  
 Baigtumo procentas: **100 %**  
 Ilgis: **28.09 m**  
 Medžiaga: **Plastikas**  
 Nuotekų linijos reikšmė: **Išvadinė**  
 Nuotekų linijos rūšis: **Renkami**  
 Atkūrimo sąnaudos (statybos vertė): **530 Eur**  
 Atkuriamoji vertė: **530 Eur**  
 Atkūrimo sąnaudų (statybos vertės) ir atkuriamosios vertės nustatymo data: **2011-03-28**  
 Vidutinė rinkos vertė: **530 Eur**  
 Vidutinės rinkos vertės nustatymo būdas: **Atkuriamoji vertė**  
 Vidutinės rinkos vertės nustatymo data: **2011-03-28**  
 Kadastro duomenų nustatymo data: **2011-03-28**
- 2.51. **Nuotekų šalinimo tinklai - Spaudiminiai dumblo tinklai iš pirminių nusodintuvų**  
 Unikalus daikto numeris: **4400-2148-0644**  
 Daikto pagrindinė naudojimo paskirtis: **Nuotekų šalinimo tinklų**  
 Statybos pradžios metai: **2010**  
 Statybos pabaigos metai: **2011**  
 Baigtumo procentas: **100 %**  
 Ilgis: **482.48 m**  
 Medžiaga: **Plastikas**  
 Nuotekų linijos reikšmė: **Skirstomoji (kvartalinė)**  
 Nuotekų linijos rūšis: **Slėginė**  
 Atkūrimo sąnaudos (statybos vertė): **46918 Eur**  
 Atkuriamoji vertė: **46918 Eur**  
 Atkūrimo sąnaudų (statybos vertės) ir atkuriamosios vertės nustatymo data: **2011-03-28**  
 Vidutinė rinkos vertė: **46918 Eur**  
 Vidutinės rinkos vertės nustatymo būdas: **Atkuriamoji vertė**  
 Vidutinės rinkos vertės nustatymo data: **2011-03-28**  
 Kadastro duomenų nustatymo data: **2011-03-28**
- 2.52. **Nuotekų šalinimo tinklai - Spaudiminiai antros pakopos perteklinio dumblo tinklai**  
 Unikalus daikto numeris: **4400-2148-0655**  
 Daikto pagrindinė naudojimo paskirtis: **Nuotekų šalinimo tinklų**  
 Statybos pradžios metai: **2010**  
 Statybos pabaigos metai: **2011**  
 Baigtumo procentas: **100 %**  
 Ilgis: **158.56 m**  
 Medžiaga: **Plastikas**  
 Nuotekų linijos reikšmė: **Skirstomoji (kvartalinė)**  
 Nuotekų linijos rūšis: **Slėginė**  
 Atkūrimo sąnaudos (statybos vertė): **12541 Eur**  
 Atkuriamoji vertė: **12541 Eur**  
 Atkūrimo sąnaudų (statybos vertės) ir atkuriamosios vertės nustatymo data: **2011-03-28**  
 Vidutinė rinkos vertė: **12541 Eur**  
 Vidutinės rinkos vertės nustatymo būdas: **Atkuriamoji vertė**  
 Vidutinės rinkos vertės nustatymo data: **2011-03-28**  
 Kadastro duomenų nustatymo data: **2011-03-28**
- 2.53. **Nuotekų šalinimo tinklai - Spaudiminiai išplūdų iš smėliagaudės tinklai**  
 Unikalus daikto numeris: **4400-2148-0666**  
 Daikto pagrindinė naudojimo paskirtis: **Nuotekų šalinimo tinklų**  
 Statybos pradžios metai: **2010**  
 Statybos pabaigos metai: **2011**  
 Baigtumo procentas: **100 %**  
 Ilgis: **38.98 m**  
 Medžiaga: **Plastikas**  
 Nuotekų linijos reikšmė: **Skirstomoji (kvartalinė)**  
 Nuotekų linijos rūšis: **Slėginė**

Atkūrimo sąnaudos (statybos vertė): **1503 Eur**  
 Atkuriamoji vertė: **1503 Eur**  
 Atkūrimo sąnaudų (statybos vertės) ir  
 atkuriamosios vertės nustatymo data: **2011-03-28**  
 Vidutinė rinkos vertė: **1503 Eur**  
 Vidutinės rinkos vertės nustatymo būdas: **Atkuriamoji vertė**  
 Vidutinės rinkos vertės nustatymo data: **2011-03-28**  
 Kadastro duomenų nustatymo data: **2011-03-28**

2.54. **Nuotekų šalinimo tinklai - Spaudiminiai sausinto pirminio dumblo tinklai**

Unikalus daikto numeris: **4400-2148-0677**  
 Daikto pagrindinė naudojimo paskirtis: **Nuotekų šalinimo tinklų**  
 Statybos pradžios metai: **2010**  
 Statybos pabaigos metai: **2011**  
 Baigtumo procentas: **100 %**  
 Ilgis: **156.45 m**  
 Medžiaga: **Plastikas**  
 Nuotekų linijos reikšmė: **Skirstomoji (kvartalinė)**  
 Nuotekų linijos rūšis: **Slėginė**  
 Atkūrimo sąnaudos (statybos vertė): **15639 Eur**  
 Atkuriamoji vertė: **15639 Eur**  
 Atkūrimo sąnaudų (statybos vertės) ir  
 atkuriamosios vertės nustatymo data: **2011-03-28**  
 Vidutinė rinkos vertė: **15639 Eur**  
 Vidutinės rinkos vertės nustatymo būdas: **Atkuriamoji vertė**  
 Vidutinės rinkos vertės nustatymo data: **2011-03-28**  
 Kadastro duomenų nustatymo data: **2011-03-28**

2.55. **Nuotekų šalinimo tinklai - Spaudiminiai sausinto perteklinio dumblo tinklai**

Unikalus daikto numeris: **4400-2148-0688**  
 Daikto pagrindinė naudojimo paskirtis: **Nuotekų šalinimo tinklų**  
 Statybos pradžios metai: **2010**  
 Statybos pabaigos metai: **2011**  
 Baigtumo procentas: **100 %**  
 Ilgis: **158.51 m**  
 Medžiaga: **Plastikas**  
 Nuotekų linijos reikšmė: **Skirstomoji (kvartalinė)**  
 Nuotekų linijos rūšis: **Slėginė**  
 Atkūrimo sąnaudos (statybos vertė): **13409 Eur**  
 Atkuriamoji vertė: **13409 Eur**  
 Atkūrimo sąnaudų (statybos vertės) ir  
 atkuriamosios vertės nustatymo data: **2011-03-28**  
 Vidutinė rinkos vertė: **13409 Eur**  
 Vidutinės rinkos vertės nustatymo būdas: **Atkuriamoji vertė**  
 Vidutinės rinkos vertės nustatymo data: **2011-03-28**  
 Kadastro duomenų nustatymo data: **2011-03-28**

2.56. **Nuotekų šalinimo tinklai - Suspausto oro tinklai**

Unikalus daikto numeris: **4400-2148-0699**  
 Daikto pagrindinė naudojimo paskirtis: **Nuotekų šalinimo tinklų**  
 Statybos pradžios metai: **2010**  
 Statybos pabaigos metai: **2011**  
 Baigtumo procentas: **100 %**  
 Ilgis: **74.00 m**  
 Medžiaga: **Plienas**  
 Nuotekų linijos reikšmė: **Išvadinė**  
 Nuotekų linijos rūšis: **Renkamoji**  
 Atkūrimo sąnaudos (statybos vertė): **21200 Eur**  
 Atkuriamoji vertė: **21200 Eur**  
 Atkūrimo sąnaudų (statybos vertės) ir  
 atkuriamosios vertės nustatymo data: **2011-03-28**  
 Vidutinė rinkos vertė: **21200 Eur**  
 Vidutinės rinkos vertės nustatymo būdas: **Atkuriamoji vertė**  
 Vidutinės rinkos vertės nustatymo data: **2011-03-28**  
 Kadastro duomenų nustatymo data: **2011-03-28**

2.57. **Priklausinys: Kiti inžineriniai statiniai - Dumblo aikštelės**  
**Priklausanti dalis: 1/1 priklauso pastatui Nr. 5197-3015-3029, aprašytam p. 2.2.**

- Aprašymas / pastabos: **(dumblo aikštelės 1a (15 vnt.)**  
 Unikalus daikto numeris: **5197-3015-3250**  
 Daikto pagrindinė naudojimo paskirtis: **Kiti inžineriniai statiniai**  
 Žymėjimas plane: **1a**  
 Statybos pradžios metai: **1974**  
 Statybos pabaigos metai: **1989**  
 Baigtumo procentas: **100 %**  
 Atkūrimo sąnaudos (statybos vertė): **860171 Eur**  
 Fizinio nusidėvėjimo procentas: **75 %**  
 Atkuriamoji vertė: **214608 Eur**  
 Atkūrimo sąnaudų (statybos vertės) ir atkuriamosios vertės nustatymo data: **2011-03-28**  
 Vidutinė rinkos vertė: **214608 Eur**  
 Vidutinės rinkos vertės nustatymo būdas: **Atkuriamoji vertė**  
 Vidutinės rinkos vertės nustatymo data: **2011-03-28**  
 Kadastro duomenų nustatymo data: **2011-03-28**
- 2.58. Priklausinys: **Kiti inžineriniai statiniai - Nuotekų valymo įrenginiai**  
 Priklausanti dalis: **1/1 priklauso pastatui Nr. 5197-3015-3118, aprašytam p. 2.11.**  
 Aprašymas / pastabos: **(pirminiai radialiniai sodintuvai 1c1, 1c2; paskirstymo kameros 1c3, 1c9; pirmo laipsnio aerotankas 1c4; pirmo laipsnio antriniai radialiniai sodintuvai 1c5, 1c6, 1c7, 1c8)**  
 Unikalus daikto numeris: **5197-3015-3261**  
 Daikto pagrindinė naudojimo paskirtis: **Kiti inžineriniai statiniai**  
 Žymėjimas plane: **1c**  
 Statybos pradžios metai: **1974**  
 Statybos pabaigos metai: **1991**  
 Rekonstravimo pradžios metai: **2010**  
 Rekonstravimo pabaigos metai: **2011**  
 Baigtumo procentas: **100 %**  
 Atkūrimo sąnaudos (statybos vertė): **717389 Eur**  
 Fizinio nusidėvėjimo procentas: **62 %**  
 Atkuriamoji vertė: **268188 Eur**  
 Atkūrimo sąnaudų (statybos vertės) ir atkuriamosios vertės nustatymo data: **2011-03-28**  
 Vidutinė rinkos vertė: **268188 Eur**  
 Vidutinės rinkos vertės nustatymo būdas: **Atkuriamoji vertė**  
 Vidutinės rinkos vertės nustatymo data: **2011-03-28**  
 Kadastro duomenų nustatymo data: **2011-03-28**
- 2.59. Priklausinys: **Kiti inžineriniai statiniai - Smėlio aikštelė**  
 Priklausanti dalis: **1/1 priklauso**  
 Aprašymas / pastabos: **(smėlio aikštelė 1s2)**  
 Unikalus daikto numeris: **5197-3015-3283**  
 Daikto pagrindinė naudojimo paskirtis: **Kiti inžineriniai statiniai**  
 Žymėjimas plane: **1s**  
 Statybos pradžios metai: **1998**  
 Statybos pabaigos metai: **1998**  
 Baigtumo procentas: **100 %**  
 Atkūrimo sąnaudos (statybos vertė): **26732 Eur**  
 Fizinio nusidėvėjimo procentas: **75 %**  
 Atkuriamoji vertė: **6690 Eur**  
 Atkūrimo sąnaudų (statybos vertės) ir atkuriamosios vertės nustatymo data: **2011-03-28**  
 Vidutinė rinkos vertė: **6690 Eur**  
 Vidutinės rinkos vertės nustatymo būdas: **Atkuriamoji vertė**  
 Vidutinės rinkos vertės nustatymo data: **2011-03-28**  
 Kadastro duomenų nustatymo data: **2011-03-28**
- 2.60. Priklausinys: **Kiti inžineriniai statiniai - Nuotekų valymo įrenginiai**  
 Priklausanti dalis: **1/1 priklauso pastatui Nr. 5197-3015-3018, aprašytam p. 2.1.**  
 Aprašymas / pastabos: **(antro laipsnio aerotankas 2c1; dumblo kameros 2c2 (4 vnt.); antro laipsnio antriniai radialiniai sodintuvai 2c3, 2c4, 2c5, 2c6; paskirstymo kamera 2c7; kontaktiniai rezervuarai 2c8, 2c9, 2c10, 2c11, 2c12, 2c13; matavimo latakas 2c14; maišytuvai 2c15; siurblinė 2c16; išleistuvai 2c17)**  
 Unikalus daikto numeris: **5197-3015-3218**  
 Daikto pagrindinė naudojimo paskirtis: **Kiti inžineriniai statiniai**  
 Žymėjimas plane: **2c**  
 Statybos pradžios metai: **1975**

- Statybos pabaigos metai: **1991**  
 Rekonstravimo pradžios metai: **2010**  
 Rekonstravimo pabaigos metai: **2011**  
 Baigtumo procentas: **100 %**  
 Atkūrimo sąnaudos (statybos vertė): **1150950 Eur**  
 Fizinio nusidėvėjimo procentas: **67 %**  
 Atkuriamoji vertė: **388960 Eur**  
 Atkūrimo sąnaudų (statybos vertės) ir  
 atkuriamosios vertės nustatymo data: **2011-03-28**  
 Vidutinė rinkos vertė: **388960 Eur**  
 Vidutinės rinkos vertės nustatymo būdas: **Atkuriamoji vertė**  
 Vidutinės rinkos vertės nustatymo data: **2011-03-28**  
 Kadastro duomenų nustatymo data: **2011-03-28**
- Kiti inžineriniai statiniai - Nusausinto dumblo priėmimo**
- 2.61. Priklausinys: **punktas**  
 Priklausanti dalis: **1/1 priklauso pastatui Nr. 5197-3015-3018, aprašytam p. 2.1.**  
 Aprašymas / pastabos: **(tūris - 45 kub.m)**  
 Unikalus daikto numeris: **4400-2635-5284**  
 Daikto pagrindinė naudojimo paskirtis: **Kiti inžineriniai statiniai**  
 Žymėjimas plane: **2p**  
 Statybos pradžios metai: **2012**  
 Statybos pabaigos metai: **2013**  
 Statinio kategorija: **I grupės nesudėtingasis**  
 Baigtumo procentas: **100 %**  
 Atkūrimo sąnaudos (statybos vertė): **6661 Eur**  
 Fizinio nusidėvėjimo procentas: **0 %**  
 Atkuriamoji vertė: **6661 Eur**  
 Atkūrimo sąnaudų (statybos vertės) ir  
 atkuriamosios vertės nustatymo data: **2013-04-11**  
 Vidutinė rinkos vertė: **6661 Eur**  
 Vidutinės rinkos vertės nustatymo būdas: **Atkuriamoji vertė**  
 Vidutinės rinkos vertės nustatymo data: **2013-04-11**  
 Kadastro duomenų nustatymo data: **2013-04-11**
- 2.62. Priklausinys: **Kiti inžineriniai statiniai - Tvora**  
 Priklausanti dalis: **1/1 priklauso pastatui Nr. 5197-3015-3018, aprašytam p. 2.1.**  
 Aprašymas / pastabos: **(ilgis - 1249 m)**  
 Unikalus daikto numeris: **4400-2635-5308**  
 Daikto pagrindinė naudojimo paskirtis: **Kiti inžineriniai statiniai**  
 Žymėjimas plane: **2t**  
 Statybos pradžios metai: **2012**  
 Statybos pabaigos metai: **2013**  
 Statinio kategorija: **I grupės nesudėtingasis**  
 Baigtumo procentas: **100 %**  
 Atkūrimo sąnaudos (statybos vertė): **95864 Eur**  
 Fizinio nusidėvėjimo procentas: **0 %**  
 Atkuriamoji vertė: **95864 Eur**  
 Atkūrimo sąnaudų (statybos vertės) ir  
 atkuriamosios vertės nustatymo data: **2013-04-11**  
 Vidutinė rinkos vertė: **95864 Eur**  
 Vidutinės rinkos vertės nustatymo būdas: **Atkuriamoji vertė**  
 Vidutinės rinkos vertės nustatymo data: **2013-04-11**  
 Kadastro duomenų nustatymo data: **2013-04-11**
- 2.63. Priklausinys: **Kiti inžineriniai statiniai - Kiemo aikštelė**  
 Priklausanti dalis: **1/1 priklauso pastatui Nr. 5197-3015-3018, aprašytam p. 2.1.**  
 Aprašymas / pastabos: **(plotas - 3284 kv.m)**  
 Unikalus daikto numeris: **4400-2635-5336**  
 Daikto pagrindinė naudojimo paskirtis: **Kiti inžineriniai statiniai**  
 Žymėjimas plane: **3b**  
 Statybos pradžios metai: **2012**  
 Statybos pabaigos metai: **2013**  
 Statinio kategorija: **II grupės nesudėtingasis**  
 Baigtumo procentas: **100 %**  
 Atkūrimo sąnaudos (statybos vertė): **154657 Eur**  
 Fizinio nusidėvėjimo procentas: **0 %**  
 Atkuriamoji vertė: **154657 Eur**  
 Atkūrimo sąnaudų (statybos vertės) ir  
 atkuriamosios vertės nustatymo data: **2013-04-11**

- Vidutinė rinkos vertė: **154657 Eur**  
 Vidutinės rinkos vertės nustatymo būdas: **Atkuriamoji vertė**  
 Vidutinės rinkos vertės nustatymo data: **2013-04-11**  
 Kadastro duomenų nustatymo data: **2013-04-09**
- 2.64. Priklausinys: **Kiti inžineriniai statiniai - Kiemo statiniai**  
 Priklausanti dalis: **1/1 priklauso pastatui Nr. 5197-3015-3140, aprašytam p. 2.14.**  
 Aprašymas / pastabos: **(asfaltbetonio dangą 1b1-plotas 6040 kv.m, šaligatvio plytelių dangą 1b2-plotas 140 kv.m, asfaltbetonio dangą 1b3-plotas 2493 kv.m, asfaltbetonio dangą 1b4-plotas 1860 kv.m; kaminas 1d1-aukštis 25m)**  
 Unikalus daikto numeris: **5197-3015-3272 ✓**  
 Daikto pagrindinė naudojimo paskirtis: **Kiti inžineriniai statiniai**  
 Statybos pradžios metai: **1975**  
 Statybos pabaigos metai: **1991**  
 Rekonstravimo pradžios metai: **2011**  
 Rekonstravimo pabaigos metai: **2013**  
 Statinio kategorija: **II grupės nesudėtingasis**  
 Baigtumo procentas: **100 %**  
 Atkūrimo sąnaudos (statybos vertė): **642377 Eur**  
 Fizinio nusidėvėjimo procentas: **10 %**  
 Atkuriamoji vertė: **271084 Eur**  
 Atkūrimo sąnaudų (statybos vertės) ir atkuriamosios vertės nustatymo data: **2013-04-11**  
 Vidutinė rinkos vertė: **271084 Eur**  
 Vidutinės rinkos vertės nustatymo būdas: **Atkuriamoji vertė**  
 Vidutinės rinkos vertės nustatymo data: **2013-04-11**  
 Kadastro duomenų nustatymo data: **2013-04-11**
- 2.65. Priklausinys: **Kiti inžineriniai statiniai - Kiemo statiniai**  
 Priklausanti dalis: **1/1 priklauso pastatui Nr. 5197-3015-3161, aprašytam p. 2.15.**  
 Aprašymas / pastabos: **(avarinis išleidėjas 1k1)**  
 Unikalus daikto numeris: **5197-3015-3294**  
 Daikto pagrindinė naudojimo paskirtis: **Kiti inžineriniai statiniai**  
 Statybos pabaigos metai: **1974**  
 Baigtumo procentas: **100 %**  
 Atkūrimo sąnaudos (statybos vertė): **2546 Eur**  
 Fizinio nusidėvėjimo procentas: **75 %**  
 Atkuriamoji vertė: **637 Eur**  
 Atkūrimo sąnaudų (statybos vertės) ir atkuriamosios vertės nustatymo data: **2010-01-21**  
 Vidutinė rinkos vertė: **637 Eur**  
 Vidutinės rinkos vertės nustatymo būdas: **Atkuriamoji vertė**  
 Vidutinės rinkos vertės nustatymo data: **2010-01-21**  
 Kadastro duomenų nustatymo data: **2010-01-21**
- 2.66. Priklausinys: **Vandentiekio tinklai - Geriamo vandens tinklai**  
 Priklausanti dalis: **1/1 priklauso pastatui Nr. 5197-3015-3018, aprašytam p. 2.1.**  
 Aprašymas / pastabos: **Statinio kategorija - II grupės nesudėtingas**  
 Unikalus daikto numeris: **4400-2635-5340**  
 Daikto pagrindinė naudojimo paskirtis: **Vandentiekio tinklų**  
 Žymėjimas plane: **3V**  
 Statybos pradžios metai: **2012**  
 Statybos pabaigos metai: **2013**  
 Baigtumo procentas: **100 %**  
 Ilgis: **464.24 m**  
 Medžiaga: **Plastikas**  
 Vandentiekio linijos reikšmė: **Skirstomoji (kvartalinė)**  
 Atkūrimo sąnaudos (statybos vertė): **56200 Eur**  
 Fizinio nusidėvėjimo procentas: **28 %**  
 Atkuriamoji vertė: **40400 Eur**  
 Atkūrimo sąnaudų (statybos vertės) ir atkuriamosios vertės nustatymo data: **2020-01-01**  
 Vidutinė rinkos vertė: **40400 Eur**  
 Vidutinės rinkos vertės nustatymo būdas: **Atkuriamoji vertė**  
 Vidutinės rinkos vertės nustatymo data: **2020-01-01**  
 Kadastro duomenų nustatymo data: **2013-04-11**
- 2.67. Priklausinys: **Nuotekų šalinimo tinklai - Drenažo tinklai**  
 Priklausanti dalis: **1/1 priklauso pastatui Nr. 5197-3015-3018, aprašytam p. 2.1.**

Aprašymas / pastabos: **Statinio kategorija - I grupės nesudėtingas**  
 Unikalus daikto numeris: **4400-2635-5540**  
 Daikto pagrindinė naudojimo paskirtis: **Nuotekų šalinimo tinklų**  
 Žymėjimas plane: **1KD**  
 Statybos pradžios metai: **2012**  
 Statybos pabaigos metai: **2013**  
 Baigtumo procentas: **100 %**  
 Ilgis: **202.20 m**  
 Medžiaga: **Plastikas**  
 Nuotekų linijos reikšmė: **Išvadinė**  
 Nuotekų linijos rūšis: **Renkamoji**  
 Atkūrimo sąnaudos (statybos vertė): **2983 Eur**  
 Atkuriamoji vertė: **2983 Eur**  
 Atkūrimo sąnaudų (statybos vertės) ir atkuriamosios vertės nustatymo data: **2013-04-11**  
 Vidutinė rinkos vertė: **2983 Eur**  
 Vidutinės rinkos vertės nustatymo būdas: **Atkuriamoji vertė**  
 Vidutinės rinkos vertės nustatymo data: **2013-04-11**  
 Kadastro duomenų nustatymo data: **2013-04-11**

- Nuotekų šalinimo tinklai - Spaudiminiai sausinto dumblo**
- 2.68. Priklausinys: **tinklai**  
 Priklausanti dalis: **1/1 priklauso pastatui Nr. 5197-3015-3018, aprašytam p. 2.1.**  
 Aprašymas / pastabos: **Statinio kategorija - II grupės nesudėtingas**  
 Unikalus daikto numeris: **4400-2635-5530**  
 Daikto pagrindinė naudojimo paskirtis: **Nuotekų šalinimo tinklų**  
 Žymėjimas plane: **11KS**  
 Statybos pradžios metai: **2012**  
 Statybos pabaigos metai: **2013**  
 Baigtumo procentas: **100 %**  
 Ilgis: **7.02 m**  
 Medžiaga: **Plienas**  
 Nuotekų linijos reikšmė: **Išvadinė**  
 Nuotekų linijos rūšis: **Slėginė**  
 Atkūrimo sąnaudos (statybos vertė): **962 Eur**  
 Atkuriamoji vertė: **962 Eur**  
 Atkūrimo sąnaudų (statybos vertės) ir atkuriamosios vertės nustatymo data: **2013-04-11**  
 Vidutinė rinkos vertė: **962 Eur**  
 Vidutinės rinkos vertės nustatymo būdas: **Atkuriamoji vertė**  
 Vidutinės rinkos vertės nustatymo data: **2013-04-11**  
 Kadastro duomenų nustatymo data: **2013-04-09**

### 3. Daikto priklausiniai iš kito registro: įrašų nėra

### 4. Nuosavybė:

- 4.1. Nuosavybės teisė  
 Savininkas: **Uždaroji akcinė bendrovė "Sūduvos vandenys", a.k. 151104226**  
 Daiktas: **186609/249300 kitų statinių Nr. 5197-3015-3272, aprašytų p. 2.64.**  
 Įregistravimo pagrindas: **2000-02-28 Savivaldybės mero potvarkis Nr. 124**  
 Įrašas galioja: **Nuo 2022-03-23**
- 4.2. Nuosavybės teisė  
 Savininkas: **LIETUVOS RESPUBLIKA, a.k. 111105555**  
 Daiktas: **pastatas Nr. 5197-3015-3238, aprašytas p. 2.21. 62691/249300 kitų statinių Nr. 5197-3015-3272, aprašytų p. 2.64.**  
 Įregistravimo pagrindas: **2021-03-15 Aktas Nr. ŽVP-793-(1.18.)**  
 Įrašas galioja: **Nuo 2022-03-23**
- 4.3. Nuosavybės teisė  
 Savininkas: **Uždaroji akcinė bendrovė "Sūduvos vandenys", a.k. 151104226**  
 Daiktas: **pastatas Nr. 4400-2635-5132, aprašytas p. 2.23. pastatas Nr. 4400-2635-5151, aprašytas p. 2.24. kiti statiniai Nr. 4400-2635-5173, aprašyti p. 2.27. kiti statiniai Nr. 4400-2635-5234, aprašyti p. 2.31. kiti statiniai Nr. 4400-2635-5251, aprašyti p. 2.30. kiti statiniai Nr. 4400-2635-5262, aprašyti p. 2.28. kiti statiniai Nr. 4400-2635-5273, aprašyti p. 2.29. kiti statiniai Nr. 4400-2635-5284, aprašyti p. 2.61.**

kiti statiniai Nr. 4400-2635-5308, aprašyti p. 2.62.  
 kiti statiniai Nr. 4400-2635-5319, aprašyti p. 2.34.  
 kiti statiniai Nr. 4400-2635-5322, aprašyti p. 2.32.  
 kiti statiniai Nr. 4400-2635-5336, aprašyti p. 2.63.  
 dujų tinklai Nr. 4400-2637-6541, aprašyti p. 2.35.  
 dujų tinklai Nr. 4400-2637-6574, aprašyti p. 2.36.  
 vandentiekio tinklai Nr. 4400-2635-5340, aprašyti p. 2.66.  
 vandentiekio tinklai Nr. 4400-2635-5362, aprašyti p. 2.37.  
 šilumos tinklai Nr. 4400-2635-5619, aprašyti p. 2.40.  
 nuotekų šalinimo tinklai Nr. 4400-2635-5408, aprašyti p. 2.42.  
 nuotekų šalinimo tinklai Nr. 4400-2635-5424, aprašyti p. 2.44.  
 nuotekų šalinimo tinklai Nr. 4400-2635-5438, aprašyti p. 2.45.  
 nuotekų šalinimo tinklai Nr. 4400-2635-5451, aprašyti p. 2.46.  
 nuotekų šalinimo tinklai Nr. 4400-2635-5508, aprašyti p. 2.47.  
 nuotekų šalinimo tinklai Nr. 4400-2635-5530, aprašyti p. 2.68.  
 nuotekų šalinimo tinklai Nr. 4400-2635-5540, aprašyti p. 2.67.  
 nuotekų šalinimo tinklai Nr. 4400-2635-5562, aprašyti p. 2.41.  
 nuotekų šalinimo tinklai Nr. 4400-2638-6316, aprašyti p. 2.43.

[registravimo pagrindas: 2013-06-28 Statybos užbaigimo aktas Nr. SUA-40-130628-00060  
 [rašas galioja: Nuo 2013-07-09

4.4.

Nuosavybės teisė

Savininkas: Uždaroji akcinė bendrovė "Sūduvos vandenys", a.k. 151104226

Daiktas: pastatas Nr. 4400-2147-8576, aprašytas p. 2.22.  
 kiti statiniai Nr. 4400-2147-8562, aprašyti p. 2.26.  
 kiti statiniai Nr. 4400-2147-8580, aprašyti p. 2.33.  
 vandentiekio tinklai Nr. 4400-2147-8591, aprašyti p. 2.38.  
 vandentiekio tinklai Nr. 4400-2148-0600, aprašyti p. 2.39.  
 nuotekų šalinimo tinklai Nr. 4400-2148-0611, aprašyti p. 2.48.  
 nuotekų šalinimo tinklai Nr. 4400-2148-0622, aprašyti p. 2.49.  
 nuotekų šalinimo tinklai Nr. 4400-2148-0633, aprašyti p. 2.50.  
 nuotekų šalinimo tinklai Nr. 4400-2148-0644, aprašyti p. 2.51.  
 nuotekų šalinimo tinklai Nr. 4400-2148-0655, aprašyti p. 2.52.  
 nuotekų šalinimo tinklai Nr. 4400-2148-0666, aprašyti p. 2.53.  
 nuotekų šalinimo tinklai Nr. 4400-2148-0677, aprašyti p. 2.54.  
 nuotekų šalinimo tinklai Nr. 4400-2148-0688, aprašyti p. 2.55.  
 nuotekų šalinimo tinklai Nr. 4400-2148-0699, aprašyti p. 2.56.

[registravimo pagrindas: 2011-04-29 Statybos užbaigimo aktas Nr. SUA-802  
 [rašas galioja: Nuo 2011-06-03

4.5.

Nuosavybės teisė

Savininkas: Uždaroji akcinė bendrovė "Sūduvos vandenys", a.k. 151104226

Daiktas: pastatas Nr. 5197-3015-3018, aprašytas p. 2.1.  
 pastatas Nr. 5197-3015-3029, aprašytas p. 2.2.  
 pastatas Nr. 5197-3015-3034, aprašytas p. 2.3.  
 pastatas Nr. 5197-3015-3048, aprašytas p. 2.4.  
 pastatas Nr. 5197-3015-3050, aprašytas p. 2.5.  
 pastatas Nr. 5197-3015-3061, aprašytas p. 2.6.  
 pastatas Nr. 5197-3015-3072, aprašytas p. 2.7.  
 pastatas Nr. 5197-3015-3083, aprašytas p. 2.8.  
 pastatas Nr. 5197-3015-3094, aprašytas p. 2.9.  
 pastatas Nr. 5197-3015-3107, aprašytas p. 2.10.  
 pastatas Nr. 5197-3015-3118, aprašytas p. 2.11.  
 pastatas Nr. 5197-3015-3129, aprašytas p. 2.12.  
 pastatas Nr. 5197-3015-3136, aprašytas p. 2.13.  
 pastatas Nr. 5197-3015-3140, aprašytas p. 2.14.  
 pastatas Nr. 5197-3015-3161, aprašytas p. 2.15.  
 pastatas Nr. 5197-3015-3172, aprašytas p. 2.16.  
 pastatas Nr. 5197-3015-3183, aprašytas p. 2.17.  
 pastatas Nr. 5197-3015-3194, aprašytas p. 2.18.  
 pastatas Nr. 5197-3015-3207, aprašytas p. 2.19.  
 pastatas Nr. 5197-3015-3229, aprašytas p. 2.20.  
 pastatas Nr. 5197-3015-3240, aprašytas p. 2.25.  
 kiti statiniai Nr. 5197-3015-3218, aprašyti p. 2.60.  
 kiti statiniai Nr. 5197-3015-3250, aprašyti p. 2.57.  
 kiti statiniai Nr. 5197-3015-3261, aprašyti p. 2.58.  
 kiti statiniai Nr. 5197-3015-3294, aprašyti p. 2.65.

[registravimo pagrindas: 2000-02-28 Savivaldybės mero potvarkis Nr. 124  
 [rašas galioja: Nuo 2000-04-27

5. Valstybės ir savivaldybių žemės patikėjimo teisė: įrašų nėra

6. Kitos daiktinės teisės : įrašų nėra

7. Juridiniai faktai: įrašų nėra

8. Žymos: įrašų nėra

9. Teritorijos, kuriose taikomos specialiosios žemės naudojimo sąlygos: įrašų nėra

10. Daikto registravimas ir kadastro žymos:

10.1.

Kadastrinius matavimus atliko (kadastro žyma)

Valstybės įmonės Registrų centro Marijampolės filialas, a.k. 151358356

Daiktas: pastatas Nr. 5197-3015-3029, aprašytas p. 2.2.  
pastatas Nr. 5197-3015-3034, aprašytas p. 2.3.  
pastatas Nr. 5197-3015-3050, aprašytas p. 2.5.  
pastatas Nr. 5197-3015-3061, aprašytas p. 2.6.  
pastatas Nr. 5197-3015-3072, aprašytas p. 2.7.  
pastatas Nr. 4400-2635-5132, aprašytas p. 2.23.  
pastatas Nr. 4400-2635-5151, aprašytas p. 2.24.  
kiti statiniai Nr. 5197-3015-3272, aprašyti p. 2.64.  
kiti statiniai Nr. 4400-2635-5173, aprašyti p. 2.27.  
kiti statiniai Nr. 4400-2635-5234, aprašyti p. 2.31.  
kiti statiniai Nr. 4400-2635-5251, aprašyti p. 2.30.  
kiti statiniai Nr. 4400-2635-5262, aprašyti p. 2.28.  
kiti statiniai Nr. 4400-2635-5273, aprašyti p. 2.29.  
kiti statiniai Nr. 4400-2635-5284, aprašyti p. 2.61.  
kiti statiniai Nr. 4400-2635-5308, aprašyti p. 2.62.  
kiti statiniai Nr. 4400-2635-5319, aprašyti p. 2.34.  
kiti statiniai Nr. 4400-2635-5322, aprašyti p. 2.32.  
kiti statiniai Nr. 4400-2635-5336, aprašyti p. 2.63.  
dujų tinklai Nr. 4400-2637-6541, aprašyti p. 2.35.  
dujų tinklai Nr. 4400-2637-6574, aprašyti p. 2.36.  
vandentiekio tinklai Nr. 4400-2635-5340, aprašyti p. 2.66.  
vandentiekio tinklai Nr. 4400-2635-5362, aprašyti p. 2.37.  
šilumos tinklai Nr. 4400-2635-5619, aprašyti p. 2.40.  
nuotekų šalinimo tinklai Nr. 4400-2635-5408, aprašyti p. 2.42.  
nuotekų šalinimo tinklai Nr. 4400-2635-5424, aprašyti p. 2.44.  
nuotekų šalinimo tinklai Nr. 4400-2635-5438, aprašyti p. 2.45.  
nuotekų šalinimo tinklai Nr. 4400-2635-5451, aprašyti p. 2.46.  
nuotekų šalinimo tinklai Nr. 4400-2635-5508, aprašyti p. 2.47.  
nuotekų šalinimo tinklai Nr. 4400-2635-5530, aprašyti p. 2.68.  
nuotekų šalinimo tinklai Nr. 4400-2635-5540, aprašyti p. 2.67.  
nuotekų šalinimo tinklai Nr. 4400-2635-5562, aprašyti p. 2.41.  
nuotekų šalinimo tinklai Nr. 4400-2638-6316, aprašyti p. 2.43.

[registravimo pagrindas: 2008-09-03 Kvalifikacijos pažymėjimas Nr. 2M-M-655  
2013-04-11 Nekilnojamojo daikto kadastro duomenų byla  
Nr. 18/9093

[rašas galioja: Nuo 2013-07-05

10.2.

Suformuotas naujas (daikto registravimas)

Daiktas: pastatas Nr. 4400-2635-5132, aprašytas p. 2.23.  
pastatas Nr. 4400-2635-5151, aprašytas p. 2.24.  
kiti statiniai Nr. 4400-2635-5173, aprašyti p. 2.27.  
kiti statiniai Nr. 4400-2635-5234, aprašyti p. 2.31.  
kiti statiniai Nr. 4400-2635-5251, aprašyti p. 2.30.  
kiti statiniai Nr. 4400-2635-5262, aprašyti p. 2.28.  
kiti statiniai Nr. 4400-2635-5273, aprašyti p. 2.29.  
kiti statiniai Nr. 4400-2635-5284, aprašyti p. 2.61.  
kiti statiniai Nr. 4400-2635-5308, aprašyti p. 2.62.  
kiti statiniai Nr. 4400-2635-5319, aprašyti p. 2.34.  
kiti statiniai Nr. 4400-2635-5322, aprašyti p. 2.32.  
kiti statiniai Nr. 4400-2635-5336, aprašyti p. 2.63.  
dujų tinklai Nr. 4400-2637-6541, aprašyti p. 2.35.  
dujų tinklai Nr. 4400-2637-6574, aprašyti p. 2.36.  
vandentiekio tinklai Nr. 4400-2635-5340, aprašyti p. 2.66.  
vandentiekio tinklai Nr. 4400-2635-5362, aprašyti p. 2.37.



- šilumos tinklai Nr. 4400-2635-5619, aprašyti p. 2.40.  
 nuotekų šalinimo tinklai Nr. 4400-2635-5408, aprašyti p. 2.42.  
 nuotekų šalinimo tinklai Nr. 4400-2635-5424, aprašyti p. 2.44.  
 nuotekų šalinimo tinklai Nr. 4400-2635-5438, aprašyti p. 2.45.  
 nuotekų šalinimo tinklai Nr. 4400-2635-5451, aprašyti p. 2.46.  
 nuotekų šalinimo tinklai Nr. 4400-2635-5508, aprašyti p. 2.47.  
 nuotekų šalinimo tinklai Nr. 4400-2635-5530, aprašyti p. 2.68.  
 nuotekų šalinimo tinklai Nr. 4400-2635-5540, aprašyti p. 2.67.  
 nuotekų šalinimo tinklai Nr. 4400-2635-5562, aprašyti p. 2.41.  
 nuotekų šalinimo tinklai Nr. 4400-2638-6316, aprašyti p. 2.43.
- [registravimo pagrindas: 2013-04-11 Nekilnojamojo daikto kadastro duomenų byla  
 Nr. 18/9093  
 2013-06-28 Statybos užbaigimo aktas Nr. SUA-40-130628-00060  
 [rašas galioja: Nuo 2013-07-05
- 10.3. **Rekonstrukcija (daikto registravimas)**  
 Daiktas: pastatas Nr. 5197-3015-3034, aprašytas p. 2.3.  
 pastatas Nr. 5197-3015-3050, aprašytas p. 2.5.  
 pastatas Nr. 5197-3015-3061, aprašytas p. 2.6.  
 pastatas Nr. 5197-3015-3072, aprašytas p. 2.7.  
 kiti statiniai Nr. 5197-3015-3272, aprašyti p. 2.64.  
 [registravimo pagrindas: 2013-04-11 Nekilnojamojo daikto kadastro duomenų byla  
 Nr. 18/9093  
 2013-06-28 Statybos užbaigimo aktas Nr. SUA-40-130628-00060  
 [rašas galioja: Nuo 2013-07-05
- 10.4. **Kadastro duomenų tikslinimas (daikto registravimas)**  
 Daiktas: pastatas Nr. 5197-3015-3029, aprašytas p. 2.2.  
 [registravimo pagrindas: 2013-04-11 Nekilnojamojo daikto kadastro duomenų byla  
 Nr. 18/9093  
 2013-06-28 Statybos užbaigimo aktas Nr. SUA-40-130628-00060  
 [rašas galioja: Nuo 2013-07-05
- 10.5. **Suformuotas naujas (daikto registravimas)**  
 Daiktas: pastatas Nr. 4400-2147-8576, aprašytas p. 2.22.  
 kiti statiniai Nr. 4400-2147-8562, aprašyti p. 2.26.  
 kiti statiniai Nr. 4400-2147-8580, aprašyti p. 2.33.  
 vandentiekio tinklai Nr. 4400-2147-8591, aprašyti p. 2.38.  
 vandentiekio tinklai Nr. 4400-2148-0600, aprašyti p. 2.39.  
 nuotekų šalinimo tinklai Nr. 4400-2148-0611, aprašyti p. 2.48.  
 nuotekų šalinimo tinklai Nr. 4400-2148-0622, aprašyti p. 2.49.  
 nuotekų šalinimo tinklai Nr. 4400-2148-0633, aprašyti p. 2.50.  
 nuotekų šalinimo tinklai Nr. 4400-2148-0644, aprašyti p. 2.51.  
 nuotekų šalinimo tinklai Nr. 4400-2148-0655, aprašyti p. 2.52.  
 nuotekų šalinimo tinklai Nr. 4400-2148-0666, aprašyti p. 2.53.  
 nuotekų šalinimo tinklai Nr. 4400-2148-0677, aprašyti p. 2.54.  
 nuotekų šalinimo tinklai Nr. 4400-2148-0688, aprašyti p. 2.55.  
 nuotekų šalinimo tinklai Nr. 4400-2148-0699, aprašyti p. 2.56.  
 [registravimo pagrindas: 2011-03-28 Nekilnojamojo daikto kadastro duomenų byla  
 Nr. 18/9093  
 2011-04-29 Statybos užbaigimo aktas Nr. SUA-802  
 [rašas galioja: Nuo 2011-06-01
- 10.6. **Rekonstrukcija (daikto registravimas)**  
 Daiktas: pastatas Nr. 5197-3015-3018, aprašytas p. 2.1.  
 kiti statiniai Nr. 5197-3015-3218, aprašyti p. 2.60.  
 kiti statiniai Nr. 5197-3015-3261, aprašyti p. 2.58.  
 [registravimo pagrindas: 2011-03-28 Nekilnojamojo daikto kadastro duomenų byla  
 Nr. 18/9093  
 2011-04-29 Statybos užbaigimo aktas Nr. SUA-802  
 [rašas galioja: Nuo 2011-06-01
- 10.7. **Kadastro duomenų tikslinimas (daikto registravimas)**  
 Daiktas: kiti statiniai Nr. 5197-3015-3250, aprašyti p. 2.57.  
 kiti statiniai Nr. 5197-3015-3283, aprašyti p. 2.59.  
 [registravimo pagrindas: 2011-03-28 Nekilnojamojo daikto kadastro duomenų byla  
 Nr. 18/9093  
 [rašas galioja: Nuo 2011-06-01
- 10.8. **Kadastrinius matavimus atliko (kadastro žyma)**  
 Valstybės įmonės Registrų centro Marijampolės filialas, a.k.  
 151358356

Daiktas: pastatas Nr. 5197-3015-3018, aprašytas p. 2.1.  
 pastatas Nr. 5197-3015-3118, aprašytas p. 2.11.  
 pastatas Nr. 4400-2147-8576, aprašytas p. 2.22.  
 kiti statiniai Nr. 5197-3015-3218, aprašyti p. 2.60.  
 kiti statiniai Nr. 5197-3015-3250, aprašyti p. 2.57.  
 kiti statiniai Nr. 5197-3015-3261, aprašyti p. 2.58.  
 kiti statiniai Nr. 5197-3015-3283, aprašyti p. 2.59.  
 kiti statiniai Nr. 4400-2147-8562, aprašyti p. 2.26.  
 kiti statiniai Nr. 4400-2147-8580, aprašyti p. 2.33.  
 vandentiekio tinklai Nr. 4400-2147-8591, aprašyti p. 2.38.  
 vandentiekio tinklai Nr. 4400-2148-0600, aprašyti p. 2.39.  
 nuotekų šalinimo tinklai Nr. 4400-2148-0611, aprašyti p. 2.48.  
 nuotekų šalinimo tinklai Nr. 4400-2148-0622, aprašyti p. 2.49.  
 nuotekų šalinimo tinklai Nr. 4400-2148-0633, aprašyti p. 2.50.  
 nuotekų šalinimo tinklai Nr. 4400-2148-0644, aprašyti p. 2.51.  
 nuotekų šalinimo tinklai Nr. 4400-2148-0655, aprašyti p. 2.52.  
 nuotekų šalinimo tinklai Nr. 4400-2148-0666, aprašyti p. 2.53.  
 nuotekų šalinimo tinklai Nr. 4400-2148-0677, aprašyti p. 2.54.  
 nuotekų šalinimo tinklai Nr. 4400-2148-0688, aprašyti p. 2.55.  
 nuotekų šalinimo tinklai Nr. 4400-2148-0699, aprašyti p. 2.56.

[registravimo pagrindas: 2008-08-27 Licencija Nr. G-734-(623)  
 2008-09-03 Kvalifikacijos pažymėjimas Nr. 2M-M-655  
 2011-03-28 Nekilnojamojo daikto kadastro duomenų byla  
 Nr. 18/9093

[rašas galioja: Nuo 2011-06-01

10.9. Kadastro duomenų tikslinimas (daikto registravimas)

Daiktas: pastatas Nr. 5197-3015-3118, aprašytas p. 2.11.

[registravimo pagrindas: 2010-02-22 Nekilnojamojo daikto kadastro duomenų byla  
 Nr. 18/9093

[rašas galioja: Nuo 2010-02-22

10.10. Kadastro duomenų tikslinimas (daikto registravimas)

Daiktas: kiti statiniai Nr. 5197-3015-3294, aprašyti p. 2.65.

[registravimo pagrindas: 2010-01-21 Nekilnojamojo daikto kadastro duomenų byla  
 Nr. 18/9093

[rašas galioja: Nuo 2010-01-28

10.11. Kadastrinius matavimus atliko (kadastro žyma)  
 Valstybės įmonės Registrų centro Marijampolės filialas, a.k.  
 151358356

Daiktas: kiti statiniai Nr. 5197-3015-3294, aprašyti p. 2.65.

[registravimo pagrindas: 2008-08-27 Licencija Nr. G-734-(623)  
 2008-09-03 Kvalifikacijos pažymėjimas Nr. 2M-M-655  
 2010-01-21 Nekilnojamojo daikto kadastro duomenų byla  
 Nr. 18/9093

[rašas galioja: Nuo 2010-01-28

#### 11. Registro pastabos ir nuorodos:

Pastatų: 1P2/p, 2P2/p buvęs pažymėjimas plane 1B2/p, 2H2/p. Nuotekų išpylimo stotis (unikalus Nr. 5197-3015-3238) yra žemės sklype, kurio kadastro Nr. 1801/7001:231.

#### 12. Kita informacija:

Žemės sklypo, kuriame yra statiniai,  
 kadastrinis Nr.: 1801/0001:140  
 Archyvinės bylos Nr.: 18/9093

#### 13. Informacija apie duomenų sandoriui tikslinimą: įrašų nėra

Dokumentą atspausdino Rytų Lietuvos klientų aptarnavimo centro Vilniaus  
 1 klientų aptarnavimo grupės vyriausioji specialistė





VALSTYBĖS ĮMONĖ REGISTRŲ CENTRAS  
Lvovo g. 25-101, 09320 Vilnius, tel. (8 5) 2688 262, el. p. info@registrucentras.lt  
Duomenys kaupiami ir saugomi Juridinių asmenų registre, kodas 124110246

## NEKILNOJAMOJO TURTO REGISTRO DUOMENŲ BAZĖS IŠRAŠAS

2022-03-24 15:15:16

2022-04-12 6-1180

### 1. Nekilnojamojo turto registre įregistruotas turtas:

Registro Nr.: **70/35309**  
Registro tipas: **Statiniai**  
Sudarymo data: **1994-11-02**  
Adresas: **Marijampolės sav., Marijampolės sen., Pietarių k., Beržų 2-oji g. 1A**

### 2. Nekilnojamieji daiktai:

2.1. **Pastatas - Gyvenamasis namas**  
Unikalus daikto numeris: **5198-0010-9012**  
Daikto pagrindinė naudojimo paskirtis: **Gyvenamoji (vieno buto pastatai)**  
Žymėjimas plane: **1A1/p**  
Statybos pabaigos metai: **1980**  
Baigtumo procentas: **100 %**  
Šildymas: **Vietinis centrinis šildymas**  
Vandentiekis: **Vietinis vandentiekis**  
Nuotekų šalinimas: **Vietinis nuotekų šalinimas**  
Dujos: **Nėra**  
Sienos: **Plytos**  
Stogo danga: **Asbestcementis**  
Aukštų skaičius: **1**  
Bendras plotas: **150.74 kv. m**  
Naudingas plotas: **73.89 kv. m**  
Gyvenamasis plotas: **39.59 kv. m**  
Rūsių (pusrūsių) plotas: **73.85 kv. m**  
Tūris: **519 kub. m**  
Užstatytas plotas: **102.00 kv. m**  
Kambarių skaičius: **2**  
Atkūrimo sąnaudos (statybos vertė): **28121 Eur**  
Fizinio nusidėvėjimo procentas: **15 %**  
Atkuriamoji vertė: **23831 Eur**  
Vidutinė rinkos vertė: **4766 Eur**  
Vidutinės rinkos vertės nustatymo data: **1999-06-04**  
Kadastro duomenų nustatymo data: **1994-09-16**

2.2. **Pastatas - Garažas**  
Unikalus daikto numeris: **5198-0010-9020**  
Daikto pagrindinė naudojimo paskirtis: **Pagalbinio ūkio**  
Žymėjimas plane: **5G1/m**  
Statybos pabaigos metai: **1980**  
Baigtumo procentas: **100 %**  
Sienos: **Medis su karkasu**  
Aukštų skaičius: **1**  
Tūris: **55 kub. m**  
Užstatytas plotas: **24.00 kv. m**  
Atkūrimo sąnaudos (statybos vertė): **2033 Eur**  
Fizinio nusidėvėjimo procentas: **57 %**  
Atkuriamoji vertė: **874 Eur**  
Vidutinė rinkos vertė: **175 Eur**  
Vidutinės rinkos vertės nustatymo data: **1999-06-04**  
Kadastro duomenų nustatymo data: **1994-09-16**

2.3. **Priklausinys: Pastatas - Ūkinis pastatas**  
Priklausanti dalis: **1/1 priklauso pastatui Nr. 5198-0010-9012, aprašytam p. 2.1.**  
Unikalus daikto numeris: **5198-0010-9031**  
Daikto pagrindinė naudojimo paskirtis: **Pagalbinio ūkio**  
Žymėjimas plane: **6I1/m**  
Statybos pabaigos metai: **1993**  
Baigtumo procentas: **100 %**  
Sienos: **Medis su karkasu**  
Aukštų skaičius: **1**  
Tūris: **148 kub. m**  
Užstatytas plotas: **48.00 kv. m**  
Atkūrimo sąnaudos (statybos vertė): **2507 Eur**

- Fizinio nusidėvėjimo procentas: **18 %**  
 Atkuriamoji vertė: **2056 Eur**  
 Vidutinė rinkos vertė: **411 Eur**  
 Vidutinės rinkos vertės nustatymo data: **1999-06-04**  
 Kadastro duomenų nustatymo data: **1994-09-16**
- 2.4. Priklausinys: **Pastatas - Ūkinis pastatas**  
 Priklausanti dalis: **1/1 priklauso pastatui Nr. 5198-0010-9012, aprašytam p. 2.1.**  
 Unikalus daikto numeris: **5198-0010-9042**  
 Daikto pagrindinė naudojimo paskirtis: **Pagalbinio ūkio**  
 Žymėjimas plane: **7I1/p**  
 Statybos pabaigos metai: **1990**  
 Baigtumo procentas: **100 %**  
 Sienos: **Plytos**  
 Aukštų skaičius: **1**  
 Tūris: **144 kub. m**  
 Užstatytas plotas: **53.00 kv. m**  
 Atkūrimo sąnaudos (statybos vertė): **4561 Eur**  
 Fizinio nusidėvėjimo procentas: **11 %**  
 Atkuriamoji vertė: **4059 Eur**  
 Vidutinė rinkos vertė: **812 Eur**  
 Vidutinės rinkos vertės nustatymo data: **1999-06-04**  
 Kadastro duomenų nustatymo data: **1994-09-16**
- 2.5. Priklausinys: **Pastatas - Garažas**  
 Priklausanti dalis: **1/1 priklauso pastatui Nr. 5198-0010-9012, aprašytam p. 2.1.**  
 Unikalus daikto numeris: **5198-0010-9053**  
 Daikto pagrindinė naudojimo paskirtis: **Pagalbinio ūkio**  
 Žymėjimas plane: **8G1/p**  
 Statybos pabaigos metai: **1990**  
 Baigtumo procentas: **100 %**  
 Sienos: **Plytos**  
 Aukštų skaičius: **1**  
 Tūris: **121 kub. m**  
 Užstatytas plotas: **27.00 kv. m**  
 Atkūrimo sąnaudos (statybos vertė): **7766 Eur**  
 Atkuriamoji vertė: **6799 Eur**  
 Vidutinė rinkos vertė: **1361 Eur**  
 Vidutinės rinkos vertės nustatymo data: **1999-06-04**  
 Kadastro duomenų nustatymo data: **1994-09-16**
- 2.6. Priklausinys: **Pastatas - Ūkinis pastatas**  
 Priklausanti dalis: **1/1 priklauso pastatui Nr. 5198-0010-9012, aprašytam p. 2.1.**  
 Unikalus daikto numeris: **5198-0010-9064**  
 Daikto pagrindinė naudojimo paskirtis: **Pagalbinio ūkio**  
 Žymėjimas plane: **9I1/m**  
 Statybos pabaigos metai: **1990**  
 Baigtumo procentas: **100 %**  
 Sienos: **Medis su karkasu**  
 Aukštų skaičius: **1**  
 Tūris: **69 kub. m**  
 Užstatytas plotas: **25.00 kv. m**  
 Atkūrimo sąnaudos (statybos vertė): **1604 Eur**  
 Atkuriamoji vertė: **1129 Eur**  
 Vidutinė rinkos vertė: **226 Eur**  
 Vidutinės rinkos vertės nustatymo data: **1999-06-04**  
 Kadastro duomenų nustatymo data: **1994-09-16**
- 2.7. Priklausinys: **Pastatas - Ūkinis pastatas**  
 Priklausanti dalis: **1/1 priklauso pastatui Nr. 5198-0010-9012, aprašytam p. 2.1.**  
 Unikalus daikto numeris: **5198-0010-9075**  
 Daikto pagrindinė naudojimo paskirtis: **Pagalbinio ūkio**  
 Žymėjimas plane: **10I1/m**  
 Statybos pabaigos metai: **1994**  
 Baigtumo procentas: **100 %**  
 Sienos: **Medis su karkasu**  
 Aukštų skaičius: **1**  
 Tūris: **26 kub. m**  
 Užstatytas plotas: **10.00 kv. m**  
 Atkūrimo sąnaudos (statybos vertė): **980 Eur**  
 Fizinio nusidėvėjimo procentas: **15 %**  
 Atkuriamoji vertė: **833 Eur**

Vidutinė rinkos vertė: **166 Eur**  
 Vidutinės rinkos vertės nustatymo data: **1999-06-04**  
 Kadastro duomenų nustatymo data: **1994-09-16**

- 2.8. Priklausinys: **Kiti inžineriniai statiniai - Kiemo statiniai**  
 Priklausanti dalis: **1/1 priklauso pastatui Nr. 5198-0010-9012, aprašytam p. 2.1.**  
 Aprašymas / pastabos: **(šulinys, rūkykla)**  
 Unikalus daikto numeris: **5198-0010-9086**  
 Daikto pagrindinė naudojimo paskirtis: **Kiti inžineriniai statiniai**  
 Statybos pabaigos metai: **1963**  
 Baigtumo procentas: **100 %**  
 Atkūrimo sąnaudos (statybos vertė): **604 Eur**  
 Atkuriamoji vertė: **316 Eur**  
 Vidutinė rinkos vertė: **63 Eur**  
 Vidutinės rinkos vertės nustatymo data: **1999-06-04**  
 Kadastro duomenų nustatymo data: **1994-09-16**

**3. Daikto priklausiniai iš kito registro: įrašų nėra**

**4. Nuosavybė:**

4.1.

**Nuosavybės teisė**  
 Savininkas: **LIETUVOS RESPUBLIKA, a.k. 111105555**  
 Daiktas: **pastatas Nr. 5198-0010-9020, aprašytas p. 2.2.**  
 Įregistravimo pagrindas: **2021-02-24 Aktas Nr. ŽVP-709-(1.18.)**  
 Įrašas galioja: **Nuo 2022-03-23**

4.2.

**Nuosavybės teisė**  
 Savininkas:  
 Daiktai:  
 pastatas Nr. 5198-0010-9031, aprašytas p. 2.3.  
 pastatas Nr. 5198-0010-9042, aprašytas p. 2.4.  
 pastatas Nr. 5198-0010-9053, aprašytas p. 2.5.  
 pastatas Nr. 5198-0010-9064, aprašytas p. 2.6.  
 pastatas Nr. 5198-0010-9075, aprašytas p. 2.7.  
 kiti statiniai Nr. 5198-0010-9086, aprašyti p. 2.8.  
 Įregistravimo pagrindas: **pė**  
 Įrašas galioja: **Nuo 2001-06-05**

**5. Valstybės ir savivaldybių žemės patikėjimo teisė: įrašų nėra**

**6. Kitos daiktinės teisės : įrašų nėra**

**7. Juridiniai faktai: įrašų nėra**

**8. Žymos: įrašų nėra**

**9. Teritorijos, kuriose taikomos specialiosios žemės naudojimo sąlygos: įrašų nėra**

**10. Daikto registravimas ir kadastro žymos: įrašų nėra**

**11. Registro pastabos ir nuorodos:**

Buvęs adresas: Marijampolės sav. Pietarių k. Statiniai yra sklypuose kadastro Nr. 5114/0001:429, Nr. 5114/7001:29.

**12. Kita informacija:**

Žemės sklypo, kuriame yra statiniai,  
 kadastrinis Nr.: **5114/0001:429**  
 Archyvinės bylos Nr.: **18/9072**

**13. Informacija apie duomenų sandoriui tikslinimą: įrašų nėra**

Dokumentą atspausdino Rytų Lietuvos klientų aptarnavimo centro Vilniaus  
 1 klientų aptarnavimo grupės vyriausioji specialistė







VALSTYBĖS ĮMONĖ REGISTRŲ CENTRAS  
Lvovo g. 25-101, 09320 Vilnius, tel. (8 5) 2688 262, el. p. info@registrucentras.lt  
Duomenys kaupiami ir saugomi Juridinių asmenų registre, kodas 124110246

## NEKILNOJAMOJO TURTO REGISTRO DUOMENŲ BAZĖS IŠRAŠAS

2022-03-24 15:12:29

2022-04-11 Nr. 6-1157

### 1. Nekilnojamojo turto registre įregistruotas turtas:

Registro Nr.: **70/35288**  
Registro tipas: **Statiniai**  
Sudarymo data: **1987-03-05**  
Adresas: **Marijampolės sav., Marijampolės sen., Pietarių k., Beržų 2-oji g. 3**

### 2. Nekilnojamieji daiktai:

2.1.

#### Pastatas - Gyvenamasis namas

Unikalus daikto numeris: **5195-5007-1011**  
Daikto pagrindinė naudojimo paskirtis: **Gyvenamoji (vieno buto pastatai)**  
Žymėjimas plane: **1A1/m**  
Statybos pradžios metai: **1955**  
Statybos pabaigos metai: **1955**  
Statinio kategorija: **Neypatingasis**  
Baigtumo procentas: **100 %**  
Šildymas: **Vietinis centrinis šildymas**  
Vandentiekis: **Nėra**  
Nuotekų šalinimas: **Nėra**  
Dujos: **Nėra**  
Sienos: **Rąstai**  
Stogo danga: **Asbestcementis**  
Aukštų skaičius: **1**  
Bendras plotas: **88.57 kv. m**  
Naudingas plotas: **63.71 kv. m**  
Gyvenamasis plotas: **63.71 kv. m**  
Tūris: **257 kub. m**  
Užstatytas plotas: **102.00 kv. m**  
Kambarių skaičius: **3**  
Koordinatė X: **6050480**  
Koordinatė Y: **460293**  
Atkūrimo sąnaudos (statybos vertė): **51552 Eur**  
Fizinio nusidėvėjimo procentas: **64 %**  
Atkuriamoji vertė: **18507 Eur**  
Atkūrimo sąnaudų (statybos vertės) ir atkuriamosios vertės nustatymo data: **2012-04-13**  
Vidutinė rinkos vertė: **13900 Eur**  
Vidutinės rinkos vertės nustatymo būdas: **Masinis vertinimas**  
Vidutinės rinkos vertės nustatymo data: **2016-06-22**  
Kadastro duomenų nustatymo data: **2012-04-13**

2.2.

#### Pastatas - Garažas

Adresas: **Marijampolės sav., Marijampolės sen., Pietarių k., Beržų 2-oji g. 3A**  
Unikalus daikto numeris: **4400-2341-1978**  
Daikto pagrindinė naudojimo paskirtis: **Pagalbinio ūkio**  
Žymėjimas plane: **6I1/ž**  
Statybos pradžios metai: **1988**  
Statybos pabaigos metai: **1988**  
Statinio kategorija: **I grupės nesudėtingasis**  
Baigtumo procentas: **100 %**  
Šildymas: **Nėra**  
Vandentiekis: **Nėra**  
Nuotekų šalinimas: **Nėra**  
Sienos: **Medis su karkasu**  
Aukštų skaičius: **1**  
Tūris: **47 kub. m**  
Užstatytas plotas: **25.00 kv. m**  
Koordinatė X: **6050485**  
Koordinatė Y: **460274**  
Atkūrimo sąnaudos (statybos vertė): **2818 Eur**  
Fizinio nusidėvėjimo procentas: **70 %**  
Atkuriamoji vertė: **846 Eur**  
Atkūrimo sąnaudų (statybos vertės) ir

atkuriamosios vertės nustatymo data: **2012-04-13**

Vidutinė rinkos vertė: **137 Eur**

Vidutinės rinkos vertės nustatymo būdas: **Masinis vertinimas**

Vidutinės rinkos vertės nustatymo data: **2016-06-22**

Kadastro duomenų nustatymo data: **2012-04-13**

2.3.

Priklausinys: **Pastatas - Tvartas**

Priklausanti dalis: **1/1 priklauso pastatui Nr. 5195-5007-1011, aprašytam p. 2.1.**

Unikalus daikto numeris: **4400-2341-1889**

Daikto pagrindinė naudojimo paskirtis: **Pagalbinio ūkio**

Žymėjimas plane: **2I1/p**

Statybos pradžios metai: **1988**

Statybos pabaigos metai: **1988**

Statinio kategorija: **II grupės nesudėtingasis**

Baigtumo procentas: **100 %**

Šildymas: **Nėra**

Vandentiekis: **Nėra**

Nuotekų šalinimas: **Nėra**

Sienos: **Plytos**

Aukštų skaičius: **1**

Tūris: **201 kub. m**

Užstatytas plotas: **67.00 kv. m**

Koordinatė X: **6050471**

Koordinatė Y: **460274**

Atkūrimo sąnaudos (statybos vertė): **15842 Eur**

Fizinio nusidėvėjimo procentas: **29 %**

Atkuriamoji vertė: **11237 Eur**

Atkūrimo sąnaudų (statybos vertės) ir

atkuriamosios vertės nustatymo data: **2012-04-13**

Vidutinė rinkos vertė: **898 Eur**

Vidutinės rinkos vertės nustatymo būdas: **Masinis vertinimas**

Vidutinės rinkos vertės nustatymo data: **2016-06-22**

Kadastro duomenų nustatymo data: **2012-04-13**

2.4.

Priklausinys: **Pastatas - Kluonas**

Priklausanti dalis: **1/1 priklauso pastatui Nr. 5195-5007-1011, aprašytam p. 2.1.**

Unikalus daikto numeris: **4400-2341-1923**

Daikto pagrindinė naudojimo paskirtis: **Pagalbinio ūkio**

Žymėjimas plane: **3I1/ž**

Statybos pradžios metai: **1988**

Statybos pabaigos metai: **1988**

Statinio kategorija: **II grupės nesudėtingasis**

Baigtumo procentas: **100 %**

Šildymas: **Nėra**

Vandentiekis: **Nėra**

Nuotekų šalinimas: **Nėra**

Sienos: **Medis su karkasu**

Aukštų skaičius: **1**

Tūris: **202 kub. m**

Užstatytas plotas: **58.00 kv. m**

Koordinatė X: **6050465**

Koordinatė Y: **460281**

Atkūrimo sąnaudos (statybos vertė): **5850 Eur**

Fizinio nusidėvėjimo procentas: **70 %**

Atkuriamoji vertė: **1755 Eur**

Atkūrimo sąnaudų (statybos vertės) ir

atkuriamosios vertės nustatymo data: **2012-04-13**

Vidutinė rinkos vertė: **570 Eur**

Vidutinės rinkos vertės nustatymo būdas: **Masinis vertinimas**

Vidutinės rinkos vertės nustatymo data: **2016-06-22**

Kadastro duomenų nustatymo data: **2012-04-13**

2.5.

Priklausinys: **Pastatas - Garažas**

Priklausanti dalis: **1/1 priklauso pastatui Nr. 5195-5007-1011, aprašytam p. 2.1.**

Unikalus daikto numeris: **4400-2341-1892**

Daikto pagrindinė naudojimo paskirtis: **Pagalbinio ūkio**

Žymėjimas plane: **4I1/ž**

Statybos pradžios metai: **1988**

Statybos pabaigos metai: **1988**

Statinio kategorija: **I grupės nesudėtingasis**

Baigtumo procentas: **100 %**

Šildymas: **Nėra**

Vandentiekis: **Nėra**



- Nuotekų šalinimas: **Nėra**  
 Sienos: **Medis su karkasu**  
 Aukštų skaičius: **1**  
 Tūris: **119 kub. m**  
 Užstatytas plotas: **45.00 kv. m**  
 Koordinatė X: **6050468**  
 Koordinatė Y: **460287**  
 Atkūrimo sąnaudos (statybos vertė): **3939 Eur**  
 Fizinio nusidėvėjimo procentas: **70 %**  
 Atkuriamoji vertė: **1179 Eur**  
 Atkūrimo sąnaudų (statybos vertės) ir atkuriamosios vertės nustatymo data: **2012-04-13**  
 Vidutinė rinkos vertė: **340 Eur**  
 Vidutinės rinkos vertės nustatymo būdas: **Masinis vertinimas**  
 Vidutinės rinkos vertės nustatymo data: **2016-06-22**  
 Kadastro duomenų nustatymo data: **2012-04-13**
- 2.6. Priklausinys: **Pastatas - Malkinė**  
 Priklausanti dalis: **1/1 priklauso pastatui Nr. 5195-5007-1011, aprašytam p. 2.1.**  
 Unikalus daikto numeris: **4400-2341-1945**  
 Daikto pagrindinė naudojimo paskirtis: **Pagalbinio ūkio**  
 Žymėjimas plane: **5I1/ž**  
 Statybos pradžios metai: **1988**  
 Statybos pabaigos metai: **1988**  
 Statinio kategorija: **I grupės nesudėtingasis**  
 Baigtumo procentas: **100 %**  
 Šildymas: **Nėra**  
 Vandentiekis: **Nėra**  
 Nuotekų šalinimas: **Nėra**  
 Sienos: **Medis su karkasu**  
 Aukštų skaičius: **1**  
 Tūris: **45 kub. m**  
 Užstatytas plotas: **18.00 kv. m**  
 Koordinatė X: **6050459**  
 Koordinatė Y: **460279**  
 Atkūrimo sąnaudos (statybos vertė): **2346 Eur**  
 Fizinio nusidėvėjimo procentas: **70 %**  
 Atkuriamoji vertė: **704 Eur**  
 Atkūrimo sąnaudų (statybos vertės) ir atkuriamosios vertės nustatymo data: **2012-04-13**  
 Vidutinė rinkos vertė: **132 Eur**  
 Vidutinės rinkos vertės nustatymo būdas: **Masinis vertinimas**  
 Vidutinės rinkos vertės nustatymo data: **2016-06-22**  
 Kadastro duomenų nustatymo data: **2012-04-13**

### 3. Daikto priklausiniai iš kito registro: įrašų nėra

### 4. Nuosavybė:

4.1.

#### Nuosavybės teisė

Savininkas: **LIETUVOS RESPUBLIKA, a.k. 111105555**

Daiktas: **pastatas Nr. 5195-5007-1011, aprašytas p. 2.1.**  
**pastatas Nr. 4400-2341-1889, aprašytas p. 2.3.**  
**pastatas Nr. 4400-2341-1892, aprašytas p. 2.5.**  
**pastatas Nr. 4400-2341-1923, aprašytas p. 2.4.**  
**pastatas Nr. 4400-2341-1945, aprašytas p. 2.6.**

Įregistravimo pagrindas: **2021-03-01 Aktas Nr. ŽVP-744-(1.18.)**  
**2021-03-01 Aktas Nr. ŽVP-743-(1.18.)**

Įrašas galioja: **Nuo 2022-03-23**

4.2.

#### Nuosavybės teisė

Savininkas:

Daiktas:

Įregistravimo pagrindas:

Įrašas galioja: **Nuo 2016-07-19**

4.3.

#### Nuosavybės teisė

Savininkas:

Daiktas:

Įregistravimo pagrindas:

Nr. 2963

Įrašas galioja: Nuo 2016-07-19

5. Valstybės ir savivaldybių žemės patikėjimo teisė: įrašų nėra

6. Kitos daiktinės teisės : įrašų nėra

## 7. Juridiniai faktai:

7.1.

Daiktas: \_\_\_\_\_ aprašyto p. 2.2., 4.3.  
 Įregistravimo pagrindas: \_\_\_\_\_

Įrašas galioja: \_\_\_\_\_

7.2.

Daiktas: \_\_\_\_\_ aprašyto p. 2.2., 4.2.  
 Įregistravimo pagrindas: \_\_\_\_\_

Įrašas galioja: Nuo 2016-07-19

8. Žymos: įrašų nėra

9. Teritorijos, kuriose taikomos specialiosios žemės naudojimo sąlygos: įrašų nėra

## 10. Daikto registravimas ir kadastro žymos:

10.1.

Kadastrinius matavimus atliko (kadastro žyma)  
 UAB "Matininkų paslaugos", a.k. 300557504  
 Daiktas: pastatas Nr. 5195-5007-1011, aprašytas p. 2.1.  
 pastatas Nr. 4400-2341-1889, aprašytas p. 2.3.  
 pastatas Nr. 4400-2341-1892, aprašytas p. 2.5.  
 pastatas Nr. 4400-2341-1923, aprašytas p. 2.4.  
 pastatas Nr. 4400-2341-1945, aprašytas p. 2.6.  
 pastatas Nr. 4400-2341-1978, aprašytas p. 2.2.  
 Įregistravimo pagrindas: 2006-08-24 Licencija Nr. TK-450-(772)  
 2011-06-06 Kvalifikacijos pažymėjimas Nr. 2M-M-1306  
 2012-04-13 Nekilnojamojo daikto kadastro duomenų byla  
 Nr. 18/9073  
 Įrašas galioja: Nuo 2012-04-23

10.2.

Suformuotas naujas (daikto registravimas)  
 Daiktas: pastatas Nr. 5195-5007-1011, aprašytas p. 2.1.  
 pastatas Nr. 4400-2341-1889, aprašytas p. 2.3.  
 pastatas Nr. 4400-2341-1892, aprašytas p. 2.5.  
 pastatas Nr. 4400-2341-1923, aprašytas p. 2.4.  
 pastatas Nr. 4400-2341-1945, aprašytas p. 2.6.  
 pastatas Nr. 4400-2341-1978, aprašytas p. 2.2.  
 Įregistravimo pagrindas: 2012-04-13 Nekilnojamojo daikto kadastro duomenų byla  
 Nr. 18/9073  
 2012-04-16 Kitas juridinis dokumentas Nr. 7S-192  
 Įrašas galioja: Nuo 2012-04-23

## 11. Registro pastabos ir nuorodos:

Pastatai patenka į žemės sklypus, kurių kadastro Nr. 5114/0001:408, 5114/7001:29.

## 12. Kita informacija:

Žemės sklypo, kuriame yra statiniai,  
 kadastrinis Nr.: 5114/0001:408  
 Archyvinės bylos Nr.: 18/9073

## 13. Informacija apie duomenų sandoriui tikslinimą: įrašų nėra

Dokumentą atspausdino Rytų Lietuvos klientų aptarnavimo centro Vilniaus  
 1 klientų aptarnavimo grupės vyriausioji specialistė





VALSTYBĖS ĮMONĖ REGISTRŲ CENTRAS  
Lvovo g. 25-101, 09320 Vilnius, tel. (8 5) 2688 262, el. p. info@registrucentras.lt  
Duomenys kaupiami ir saugomi Juridinių asmenų registre, kodas 124110246

**NEKILNOJAMOJO TURTO REGISTRO DUOMENŲ BAZĖS IŠRAŠAS**

2022-03-24 15:08:02

2022-04-11 Nr. 6-1163

**1. Nekilnojamojo turto registre įregistruotas turtas:**

Registro Nr.: **44/2588207**  
Registro tipas: **Žemės sklypas su statiniais**  
Sudarymo data: **2020-12-10**  
Adresas: **Marijampolės sav., Marijampolės sen., Skaisčiūnų k., Europos g. 13**

**2. Nekilnojamieji daiktai:**

- 2.1. **Žemės sklypas**  
Unikalus daikto numeris: **4400-5411-0337**  
Žemės sklypo kadastro numeris ir kadastro vietovės pavadinimas: **5112/0005:522 Balsupių k.v.**  
Daikto pagrindinė naudojimo paskirtis: **Kita**  
Žemės sklypo naudojimo būdas: **Susisiekimo ir inžinerinių komunikacijų aptarnavimo objektų teritorijos**  
Statusas: **Suformuotas padalijus daiktą**  
Daikto istorinė kilmė: **Gautas padalijus daiktą, unikalus daikto numeris 5112-0005-0141**  
Žemės sklypo plotas: **0.5776 ha**  
Žemės ūkio naudmenų plotas viso: **0.0842 ha**  
iš jo: pievų ir natūralių ganyklų plotas: **0.0842 ha**  
Užstatyta teritorija: **0.4474 ha**  
Vandens telkinių plotas: **0.0460 ha**  
Nusausintos žemės plotas: **0.5776 ha**  
Žemės ūkio naudmenų našumo balas: **59.0**  
Matavimų tipas: **Žemės sklypas suformuotas atliekant kadastrinius matavimus**  
Indeksuota žemės sklypo vertė: **6568 Eur**  
Žemės sklypo vertė: **4105 Eur**  
Vidutinė rinkos vertė: **10500 Eur**  
Vidutinės rinkos vertės nustatymo data: **2020-12-11**  
Vidutinės rinkos vertės nustatymo būdas: **Masinis vertinimas**  
Kadastro duomenų nustatymo data: **2020-01-15**  
Teritorija, kurioje taikomos specialiosios **Elektros tinklų apsaugos zonos (III skyrius, ketvirtasis žemės naudojimo sąlygos: skirsnis)**  
Teritorijos unikalus numeris: **100136651**  
Teritorijos nustatymo data: **2021-11-26**  
Žymos apie teritoriją padarymo data: **2021-12-09**
- 2.2. **Kiti inžineriniai statiniai - Automobilių stovėjimo aikštelė**  
Unikalus daikto numeris: **4400-5400-0534**  
Daikto pagrindinė naudojimo paskirtis: **Kiti inžineriniai statiniai**  
Žymėjimas plane: **1b1**  
Statusas: **Suformuotas padalijus daiktą**  
Daikto istorinė kilmė: **Gautas padalijus daiktą, unikalus daikto numeris 4400-4657-5355**  
Statybos pradžios metai: **2016**  
Statybos pabaigos metai: **2017**  
Statinio kategorija: **II grupės nesudėtingasis**  
Baigtumo procentas: **100 %**  
Plotas: **4474.53 kv. m**  
Medžiaga: **Asfaltas**  
Atkūrimo sąnaudos (statybos vertė): **313000 Eur**  
Fizinio nusidėvėjimo procentas: **15 %**  
Atkuriamoji vertė: **266000 Eur**  
Atkūrimo sąnaudų (statybos vertės) ir atkuriamosios vertės nustatymo data: **2020-02-14**  
Vidutinė rinkos vertė: **266000 Eur**  
Vidutinės rinkos vertės nustatymo būdas: **Atkuriamoji vertė**  
Vidutinės rinkos vertės nustatymo data: **2020-02-14**  
Kadastro duomenų nustatymo data: **2020-02-14**
- 2.3. **Kiti inžineriniai statiniai - Automobilių stovėjimo aikštelė**

Unikalus daikto numeris: **4400-5400-0545**  
 Daikto pagrindinė naudojimo paskirtis: **Kiti inžineriniai statiniai**  
 Žymėjimas plane: **1b1**  
 Statusas: **Suformuotas padalijus daiktą**  
 Daikto istorinė kilmė: **Gautas padalijus daiktą, unikalus daikto numeris 4400-4657-5355**  
 Statybos pradžios metai: **2016**  
 Statybos pabaigos metai: **2017**  
 Statinio kategorija: **II grupės nesudėtingasis**  
 Baigtumo procentas: **100 %**  
 Plotas: **882.47 kv. m**  
 Medžiaga: **Asfaltas**  
 Atkūrimo sąnaudos (statybos vertė): **61700 Eur**  
 Fizinio nusidėvėjimo procentas: **15 %**  
 Atkuriamoji vertė: **52500 Eur**  
 Atkūrimo sąnaudų (statybos vertės) ir atkuriamosios vertės nustatymo data: **2014-02-14**  
 Vidutinė rinkos vertė: **52500 Eur**  
 Vidutinės rinkos vertės nustatymo būdas: **Atkuriamoji vertė**  
 Vidutinės rinkos vertės nustatymo data: **2014-02-14**  
 Kadastro duomenų nustatymo data: **2020-02-14**

#### 2.4. Nuotekų šalinimo tinklai - Lietaus nuotekų tinklai

Unikalus daikto numeris: **4400-4657-5366**  
 Daikto pagrindinė naudojimo paskirtis: **Nuotekų šalinimo tinklų**  
 Žymėjimas plane: **1KL**  
 Statybos pradžios metai: **2016**  
 Statybos pabaigos metai: **2017**  
 Statinio kategorija: **II grupės nesudėtingasis**  
 Baigtumo procentas: **100 %**  
 Ilgis: **157.86 m**  
 Medžiaga: **Polivinilchloridas**  
 Nuotekų linijos reikšmė: **Skirstomoji (kvartalinė)**  
 Atkūrimo sąnaudos (statybos vertė): **13800 Eur**  
 Atkuriamoji vertė: **13800 Eur**  
 Atkūrimo sąnaudų (statybos vertės) ir atkuriamosios vertės nustatymo data: **2017-07-03**  
 Vidutinė rinkos vertė: **13800 Eur**  
 Vidutinės rinkos vertės nustatymo būdas: **Atkuriamoji vertė**  
 Vidutinės rinkos vertės nustatymo data: **2017-07-03**  
 Kadastro duomenų nustatymo data: **2017-07-03**

### 3. Daikto priklausiniai iš kito registro: įrašų nėra

#### 4. Nuosavybė:

- 4.1. Nuosavybės teisė  
 Savininkas: **LIETUVOS RESPUBLIKA, a.k. 111105555**  
 Daiktas: **kiti statiniai Nr. 4400-5400-0545, aprašyti p. 2.3.**  
 Įregistravimo pagrindas: **2021-02-24 Aktas Nr. ŽVP-661-(1.18.)**  
 Įrašas galioja: **Nuo 2022-03-23**
- 4.2. Nuosavybės teisė  
 Savininkas: **Uždaroji akcinė bendrovė "EMSI", a.k. 120643955**  
 Daiktas: **kiti statiniai Nr. 4400-5400-0534, aprašyti p. 2.2.**  
 Įregistravimo pagrindas: **2017-08-03 Deklaracija apie statybos užbaigimą / paskirties pakeitimą**  
**2021-01-19 Pažyma Nr. AL-606 (12.17)**  
 Įrašas galioja: **Nuo 2021-02-11**
- 4.3. Nuosavybės teisė  
 Savininkas: **Uždaroji akcinė bendrovė "EMSI", a.k. 120643955**  
 Daiktas: **žemės sklypas Nr. 4400-5411-0337, aprašytas p. 2.1.**  
 Įregistravimo pagrindas: **2014-07-21 Turto varžytynių aktas Nr. 2014/07/21-1**  
**2020-12-04 Nacionalinės žemės tarnybos teritorinio skyriaus vedėjo sprendimas Nr. 20SK-2194-(14.20.110 E.)**  
 Įrašas galioja: **Nuo 2020-12-21**
- 4.4. Nuosavybės teisė  
 Savininkas: **Uždaroji akcinė bendrovė "EMSI", a.k. 120643955**  
 Daiktas: **nuotekų šalinimo tinklai Nr. 4400-4657-5366, aprašyti p. 2.4.**  
 Įregistravimo pagrindas: **2017-08-03 Deklaracija apie statybos užbaigimą / paskirties**

pakeitimą  
Įrašas galioja: Nuo 2017-08-08

**5. Valstybės ir savivaldybių žemės patikėjimo teisė: įrašų nėra**

**6. Kitos daiktinės teisės :**

6.1.

Kiti servitutai (tarnaujantis)  
Daiktas: žemės sklypas Nr. 4400-5411-0337, aprašytas p. 2.1.  
Įregistravimo pagrindas: 2016-07-19 Servituto sutartis Nr. 5684  
2020-12-04 Nacionalinės žemės tarnybos teritorinio skyriaus  
vedėjo sprendimas Nr. 20SK-2194-(14.20.110 E.)  
Plotas: 59.00 kv. m  
Aprašymas: Teisė statyti ir eksploatuoti elektros įrenginius, jais naudotis ir  
juos prižiūrėti.  
Įrašas galioja: Nuo 2020-12-21

**7. Juridiniai faktai: įrašų nėra**

**8. Žymos: įrašų nėra**

**9. Teritorijos, kuriose taikomos specialiosios žemės naudojimo sąlygos:**

9.1.

Melioruotos žemės ir melioracijos statinių apsaugos zonos (VI  
skyrius, antrasis skirsnis)  
Daiktas: žemės sklypas Nr. 4400-5411-0337, aprašytas p. 2.1.  
Įregistravimo pagrindas: 2020-12-04 Nacionalinės žemės tarnybos teritorinio skyriaus  
vedėjo sprendimas Nr. 20SK-2194-(14.20.110 E.)  
Plotas: 5776.00 kv. m  
Įrašas galioja: Nuo 2020-12-11

9.2.

Vandens tiekimo ir nuotekų, paviršinių nuotekų tvarkymo  
infrastruktūros apsaugos zonos (III skyrius, dešimtas  
skirsnis)  
Daiktas: žemės sklypas Nr. 4400-5411-0337, aprašytas p. 2.1.  
Įregistravimo pagrindas: 2020-12-04 Nacionalinės žemės tarnybos teritorinio skyriaus  
vedėjo sprendimas Nr. 20SK-2194-(14.20.110 E.)  
Plotas: 1329.00 kv. m  
Įrašas galioja: Nuo 2020-12-11

9.3.

Elektros tinklų apsaugos zonos (III skyrius, ketvirtasis  
skirsnis)  
Daiktas: žemės sklypas Nr. 4400-5411-0337, aprašytas p. 2.1.  
Įregistravimo pagrindas: 2020-12-04 Nacionalinės žemės tarnybos teritorinio skyriaus  
vedėjo sprendimas Nr. 20SK-2194-(14.20.110 E.)  
Plotas: 560.00 kv. m  
Įrašas galioja: Nuo 2020-12-11

9.4.

Kelių apsaugos zonos (III skyrius, antrasis skirsnis)  
Daiktas: žemės sklypas Nr. 4400-5411-0337, aprašytas p. 2.1.  
Įregistravimo pagrindas: 2020-12-04 Nacionalinės žemės tarnybos teritorinio skyriaus  
vedėjo sprendimas Nr. 20SK-2194-(14.20.110 E.)  
Plotas: 2449.00 kv. m  
Įrašas galioja: Nuo 2020-12-11

**10. Daikto registravimas ir kadastro žymos:**

10.1.

Suformuotas padalijimo būdu (daikto registravimas)  
Daiktas: kiti statiniai Nr. 4400-5400-0534, aprašyti p. 2.2.  
kiti statiniai Nr. 4400-5400-0545, aprašyti p. 2.3.  
Įregistravimo pagrindas: 2020-02-14 Nekilnojamojo daikto kadastro duomenų byla  
2021-01-19 Pažyma Nr. AL-606 (12.17)  
Įrašas galioja: Nuo 2021-02-05

10.2.

Kadastrinius matavimus atliko (kadastro žyma)  
Daiktas: ~~kiti statiniai Nr. 4400-5400-0534, aprašyti p. 2.2.~~  
kiti statiniai Nr. 4400-5400-0545, aprašyti p. 2.3.  
Įregistravimo pagrindas: 2015-05-15 Kvalifikacijos pažymėjimas Nr. 2M-M-2267  
2020-02-14 Nekilnojamojo daikto kadastro duomenų byla  
Įrašas galioja: Nuo 2021-02-05

10.3.

Suformuotas padalijimo būdu (daikto registravimas)

Daiktas: žemės sklypas Nr. 4400-5411-0337, aprašytas p. 2.1.  
 Įregistravimo pagrindas: 2020-01-15 Nekilnojamojo daikto kadastro duomenų byla  
 2020-12-04 Nacionalinės žemės tarnybos teritorinio skyriaus  
 vedėjo sprendimas Nr. 20SK-2194-(14.20.110 E.)  
 Įrašas galioja: Nuo 2020-12-11

10.4. Kadastrius matavimus atliko (kadastro žyma)

Daiktas: žemės sklypas Nr. 4400-5411-0337, aprašytas p. 2.1.  
 Įregistravimo pagrindas: 2008-06-11 Kvalifikacijos pažymėjimas Nr. 2M-M-250  
 2020-01-15 Nekilnojamojo daikto kadastro duomenų byla  
 Įrašas galioja: Nuo 2020-12-11

10.5. Kadastrius matavimus atliko (kadastro žyma)

Daiktas: nuotekų šalinimo tinklai Nr. 4400-4657-5366, aprašyti p. 2.4.  
 Įregistravimo pagrindas: 2008-09-03 Kvalifikacijos pažymėjimas Nr. 2M-M-654  
 2017-07-03 Nekilnojamojo daikto kadastro duomenų byla  
 Nr. 18/59235  
 Įrašas galioja: Nuo 2017-08-08

10.6.

Suformuotas naujas (daikto registravimas)  
 Daiktas: nuotekų šalinimo tinklai Nr. 4400-4657-5366, aprašyti p. 2.4.  
 Įregistravimo pagrindas: 2017-07-03 Nekilnojamojo daikto kadastro duomenų byla  
 Nr. 18/59235  
 2017-08-03 Deklaracija apie statybos užbaigimą / paskirties  
 pakeitimą  
 Įrašas galioja: Nuo 2017-08-08

11. Registro pastabos ir nuorodos: įrašų nėra

12. Kita informacija: įrašų nėra

13. Informacija apie duomenų sandoriui tikslinimą: įrašų nėra

Dokumentą atspausdino Rytų Lietuvos klientų aptarnavimo centro Vilniaus  
 1 klientų aptarnavimo grupės vyriausioji specialistė





## VALSTYBĖS ĮMONĖ REGISTRŲ CENTRAS

Lvovo g. 25-101, 09320 Vilnius, tel. (8 5) 2688 262, el. p. info@registrucas.lt  
Duomenys kaupiami ir saugomi Juridinių asmenų registre, kodas 124110246

## NEKILNOJAMOJO TURTO REGISTRO DUOMENŲ BAZĖS IŠRAŠAS

2022-03-24 14:45:24

2022-04-11 Nr. 6-1164

## 1. Nekilnojamojo turto registre įregistruotas turtas:

Registro Nr.: 70/40584

Registro tipas: Statiniai

Sudarymo data: 1989-03-09

Adresas: Marijampolės sav., Šunskų sen., Tarpučių k., Viaduko g. 4

## 2. Nekilnojamieji daiktai:

2.1.

Pastatas - Gyvenamasis namas

Unikalus daikto numeris: 5192-3003-6014

Daikto pagrindinė naudojimo paskirtis: Gyvenamoji (vieno buto pastatai)

Žymėjimas plane: 1A1/m

Statybos pabaigos metai: 1923

Baigtumo procentas: 100 %

Šildymas: Vietinis centrinis šildymas

Vandentiekis: Vietinis vandentiekis

Nuotekų šalinimas: Vietinis nuotekų šalinimas

Sienos: Rąstai

Stogo danga: Asbestcementis

Aukštų skaičius: 1

Bendras plotas: 110.85 kv. m

Naudingas plotas: 110.85 kv. m

Gyvenamasis plotas: 50.80 kv. m

Tūris: 312 kub. m

Užstatytas plotas: 110.00 kv. m

Kambarių skaičius: 3

Atkūrimo sąnaudos (statybos vertė): 19032 Eur

Fizinio nusidėvėjimo procentas: 70 %

Atkuriamoji vertė: 5710 Eur

Vidutinė rinkos vertė: 1142 Eur

Vidutinės rinkos vertės nustatymo data: 1996-11-20

Kadastro duomenų nustatymo data: 1996-11-20

2.2.

Pastatas - Gyvenamasis namas

Unikalus daikto numeris: 4400-3451-6670

Daikto pagrindinė naudojimo paskirtis: Gyvenamoji (vieno buto pastatai)

Žymėjimas plane: 12A1/p

Statybos pradžios metai: 1997

Statybos pabaigos metai: 2000

Statinio kategorija: Neypatingasis

Baigtumo procentas: 100 %

Šildymas: Vietinis centrinis šildymas

Vandentiekis: Vietinis vandentiekis

Nuotekų šalinimas: Vietinis nuotekų šalinimas

Dujos: Nėra

Sienos: Plytos

Stogo danga: Asbestcementis

Aukštų skaičius: 1

Bendras plotas: 232.65 kv. m

Naudingas plotas: 152.74 kv. m

Gyvenamasis plotas: 112.19 kv. m

Rūsių (pusrūsių) plotas: 79.91 kv. m

Tūris: 880 kub. m

Užstatytas plotas: 141.00 kv. m

Kambarių skaičius: 5

Koordinatė X: 6048926

Koordinatė Y: 454890

Atkūrimo sąnaudos (statybos vertė): 157000 Eur

Fizinio nusidėvėjimo procentas: 12 %

Atkuriamoji vertė: 138000 Eur

Atkūrimo sąnaudų (statybos vertės) ir

atkuriamosios vertės nustatymo data: 2015-02-19

Vidutinė rinkos vertė: **54400 Eur**  
 Vidutinės rinkos vertės nustatymo būdas: **Masinis vertinimas**  
 Vidutinės rinkos vertės nustatymo data: **2015-02-19**  
 Kadastro duomenų nustatymo data: **2015-02-19**

2.3. **Pastatas - Ūkinis pastatas**

Unikalus daikto numeris: **5192-3003-6025**  
 Daikto pagrindinė naudojimo paskirtis: **Pagalbinio ūkio**  
 Žymėjimas plane: **211/p**  
 Statybos pabaigos metai: **1935**  
 Baigtumo procentas: **100 %**  
 Sienos: **Plytos**  
 Aukštų skaičius: **1**  
 Tūris: **405 kub. m**  
 Užstatytas plotas: **99.00 kv. m**  
 Atkūrimo sąnaudos (statybos vertė): **8770 Eur**  
 Fizinio nusidėvėjimo procentas: **70 %**  
 Atkuriamoji vertė: **2631 Eur**  
 Vidutinė rinkos vertė: **526 Eur**  
 Vidutinės rinkos vertės nustatymo data: **1996-11-20**  
 Kadastro duomenų nustatymo data: **1996-11-20**

2.4. **Inžineriniai tinklai - Vandentiekio tinklai su gręžtiniu šuliniu**

Unikalus daikto numeris: **4400-0323-7565**  
 Daikto pagrindinė naudojimo paskirtis: **Vandentiekio tinklų**  
 Statybos pradžios metai: **1997**  
 Statybos pabaigos metai: **2004**  
 Baigtumo procentas: **100 %**  
 Atkūrimo sąnaudos (statybos vertė): **7588 Eur**  
 Atkuriamoji vertė: **7588 Eur**  
 Vidutinė rinkos vertė: **7588 Eur**  
 Vidutinės rinkos vertės nustatymo data: **2004-06-11**  
 Kadastro duomenų nustatymo data: **2004-06-11**

2.5. **Priklausinys: Pastatas - Ūkinis pastatas**

Priklausanti dalis: **1/1 priklauso pastatui Nr. 4400-3451-6670, aprašytam p. 2.2.**  
 Unikalus daikto numeris: **5192-3003-6058**  
 Daikto pagrindinė naudojimo paskirtis: **Pagalbinio ūkio**  
 Žymėjimas plane: **811/ž**  
 Statybos pradžios metai: **1994**  
 Statybos pabaigos metai: **1994**  
 Statinio kategorija: **Neypatingasis**  
 Baigtumo procentas: **100 %**  
 Šildymas: **Nėra**  
 Vandentiekis: **Nėra**  
 Nuotekų šalinimas: **Nėra**  
 Sienos: **Medis su karkasu**  
 Aukštų skaičius: **1**  
 Tūris: **299 kub. m**  
 Užstatytas plotas: **84.00 kv. m**  
 Koordinatė X: **6048979**  
 Koordinatė Y: **454906**  
 Atkūrimo sąnaudos (statybos vertė): **10800 Eur**  
 Fizinio nusidėvėjimo procentas: **61 %**  
 Atkuriamoji vertė: **4200 Eur**  
 Atkūrimo sąnaudų (statybos vertės) ir atkuriamosios vertės nustatymo data: **2015-02-19**  
 Vidutinė rinkos vertė: **879 Eur**  
 Vidutinės rinkos vertės nustatymo būdas: **Masinis vertinimas**  
 Vidutinės rinkos vertės nustatymo data: **2015-02-19**  
 Kadastro duomenų nustatymo data: **2015-02-19**

2.6. **Priklausinys: Pastatas - Ūkinis pastatas**

Priklausanti dalis: **1/1 priklauso pastatui Nr. 4400-3451-6670, aprašytam p. 2.2.**  
 Unikalus daikto numeris: **5192-3003-6069**  
 Daikto pagrindinė naudojimo paskirtis: **Pagalbinio ūkio**  
 Žymėjimas plane: **911/p**  
 Statybos pradžios metai: **2005**  
 Statybos pabaigos metai: **2005**  
 Statinio kategorija: **I grupės nesudėtingasis**



- Baigtumo procentas: **100 %**  
 Šildymas: **Nėra**  
 Vandentiekis: **Nėra**  
 Nuotekų šalinimas: **Nėra**  
 Sienos: **Plytos**  
 Aukštų skaičius: **1**  
 Tūris: **134 kub. m**  
 Užstatytas plotas: **37.00 kv. m**  
 Koordinatė X: **6048954**  
 Koordinatė Y: **454888**  
 Atkūrimo sąnaudos (statybos vertė): **11500 Eur**  
 Fizinio nusidėvėjimo procentas: **12 %**  
 Atkuriamoji vertė: **10100 Eur**  
 Atkūrimo sąnaudų (statybos vertės) ir  
 atkuriamosios vertės nustatymo data: **2015-02-19**  
 Vidutinė rinkos vertė: **682 Eur**  
 Vidutinės rinkos vertės nustatymo būdas: **Masinis vertinimas**  
 Vidutinės rinkos vertės nustatymo data: **2015-02-19**  
 Kadastro duomenų nustatymo data: **2015-02-19**
- 2.7. Priklausinys: **Pastatas - Ūkinis pastatas**  
 Priklausanti dalis: **1/1 priklauso pastatui Nr. 4400-3451-6670, aprašytam p. 2.2.**  
 Unikalus daikto numeris: **5192-3003-6074**  
 Daikto pagrindinė naudojimo paskirtis: **Pagalbinio ūkio**  
 Žymėjimas plane: **1011/b**  
 Statybos pradžios metai: **1992**  
 Statybos pabaigos metai: **1992**  
 Statinio kategorija: **Neypatingasis**  
 Baigtumo procentas: **100 %**  
 Šildymas: **Nėra**  
 Vandentiekis: **Nėra**  
 Nuotekų šalinimas: **Nėra**  
 Sienos: **Gelžbetonio plokštės**  
 Aukštų skaičius: **1**  
 Tūris: **920 kub. m**  
 Užstatytas plotas: **209.00 kv. m**  
 Koordinatė X: **6048932**  
 Koordinatė Y: **454849**  
 Atkūrimo sąnaudos (statybos vertė): **69000 Eur**  
 Fizinio nusidėvėjimo procentas: **28 %**  
 Atkuriamoji vertė: **49700 Eur**  
 Atkūrimo sąnaudų (statybos vertės) ir  
 atkuriamosios vertės nustatymo data: **2015-02-19**  
 Vidutinė rinkos vertė: **4080 Eur**  
 Vidutinės rinkos vertės nustatymo būdas: **Masinis vertinimas**  
 Vidutinės rinkos vertės nustatymo data: **2015-02-19**  
 Kadastro duomenų nustatymo data: **2015-02-19**
- 2.8. Priklausinys: **Pastatas - Ūkinis pastatas**  
 Priklausanti dalis: **1/1 priklauso pastatui Nr. 4400-3451-6670, aprašytam p. 2.2.**  
 Unikalus daikto numeris: **4400-3451-6704**  
 Daikto pagrindinė naudojimo paskirtis: **Pagalbinio ūkio**  
 Žymėjimas plane: **1311/ž**  
 Statybos pradžios metai: **2005**  
 Statybos pabaigos metai: **2005**  
 Statinio kategorija: **I grupės nesudėtingasis**  
 Baigtumo procentas: **100 %**  
 Šildymas: **Nėra**  
 Vandentiekis: **Nėra**  
 Nuotekų šalinimas: **Nėra**  
 Sienos: **Medis su karkasu**  
 Aukštų skaičius: **1**  
 Tūris: **99 kub. m**  
 Užstatytas plotas: **41.00 kv. m**  
 Koordinatė X: **6048975**  
 Koordinatė Y: **454877**  
 Atkūrimo sąnaudos (statybos vertė): **10100 Eur**  
 Fizinio nusidėvėjimo procentas: **29 %**  
 Atkuriamoji vertė: **7170 Eur**

Atkūrimo sąnaudų (statybos vertės) ir  
 atkuriamosios vertės nustatymo data: **2015-02-19**  
 Vidutinė rinkos vertė: **340 Eur**  
 Vidutinės rinkos vertės nustatymo būdas: **Masinis vertinimas**  
 Vidutinės rinkos vertės nustatymo data: **2015-02-19**  
 Kadastro duomenų nustatymo data: **2015-02-19**

- 2.9. Priklausinys: **Kiti inžineriniai statiniai - Kiemo statiniai**  
 Priklausanti dalis: **1/1 priklauso pastatui Nr. 4400-3451-6670, aprašytam p. 2.2.**  
 Aprašymas / pastabos: **(šulinys, rūkykla, tvora, stoginė 1111/ž)**  
 Unikalus daikto numeris: **5192-3003-6088**  
 Daikto pagrindinė naudojimo paskirtis: **Kiti inžineriniai statiniai**  
 Žymėjimas plane: **k**  
 Statybos pradžios metai: **1943**  
 Statybos pabaigos metai: **1994**  
 Statinio kategorija: **I grupės nesudėtingasis**  
 Baigtumo procentas: **100 %**  
 Atkūrimo sąnaudos (statybos vertė): **3640 Eur**  
 Atkuriamoji vertė: **1310 Eur**  
 Atkūrimo sąnaudų (statybos vertės) ir  
 atkuriamosios vertės nustatymo data: **2015-02-19**  
 Vidutinė rinkos vertė: **65 Eur**  
 Vidutinės rinkos vertės nustatymo būdas: **Atkuriamoji vertė**  
 Vidutinės rinkos vertės nustatymo data: **2015-02-19**  
 Kadastro duomenų nustatymo data: **2015-02-19**

### 3. Daikto priklausiniai iš kito registro: įrašų nėra

### 4. Nuosavybė:

- 4.1. Nuosavybės teisė  
 Savininkas: **LIETUVOS RESPUBLIKA, a.k. 111105555**  
 Daiktas: **pastatas Nr. 5192-3003-6014, aprašytas p. 2.1.**  
**kiti statiniai Nr. 5192-3003-6088, aprašyti p. 2.9.**  
 Įregistravimo pagrindas: **2021-03-08 Aktas Nr. ŽVP-788-(1.18.)**  
 Įrašas galioja: **Nuo 2022-03-23**

- 4.2. Nuosavybės teisė  
 Savininkas: \_\_\_\_\_  
 Daiktas: **pastatas Nr. 5192-3003-6069, aprašytas p. 2.6.**  
**pastatas Nr. 4400-3451-6704, aprašytas p. 2.8.**  
 Įregistravimo pagrindas: **2015-02-27 Deklaracija apie statybos užbaigimą Nr. 2**  
 Įrašas galioja: **Nuo 2015-03-26**

- 4.3. Nuosavybės teisė  
 Savininkas: \_\_\_\_\_  
 Daiktas: **pastatas Nr. 4400-3451-6670, aprašytas p. 2.2.**  
**pastatas Nr. 5192-3003-6058, aprašytas p. 2.5.**  
**pastatas Nr. 5192-3003-6074, aprašytas p. 2.7.**  
 Įregistravimo pagrindas: **2015-03-02 Deklaracija apie statybos užbaigimą Nr. 1**  
 Įrašas galioja: **Nuo 2015-03-26**

- 4.4. Nuosavybės teisė  
 Savininkas: \_\_\_\_\_  
 Daiktas: **pastatas Nr. 5192-3003-6025, aprašytas p. 2.3.**  
**inžineriniai tinklai Nr. 4400-0323-7565, aprašyti p. 2.4.**  
 Įregistravimo pagrindas: **1989-03-09 Paveldėjimo teisės liudijimas Nr. I-831**  
**2004-07-14 Statinio pripažinimo tinkamu naudoti aktas**  
 Įrašas galioja: **Nuo 2004-07-27**

### 5. Valstybės ir savivaldybių žemės patikėjimo teisė: įrašų nėra

### 6. Kitos daiktinės teisės : įrašų nėra

### 7. Juridiniai faktai:

- 7.1. Nuosavybė  
 Daiktas: **pastatas Nr. 4400-3451-6670, aprašytas p. 2.2.**  
**pastatas Nr. 5192-3003-6058, aprašytas p. 2.5.**  
**pastatas Nr. 5192-3003-6069, aprašytas p. 2.6.**  
**pastatas Nr. 5192-3003-6074, aprašytas p. 2.7.**

pastatas Nr. 4400-3451-6704, aprašytas p. 2.8.  
 Įregistravimo pagrindas: 2015-03-13 Asmens prašymas Nr. 8281622  
 Įrašas galioja: Nuo 2015-03-26

8. Žymos: įrašų nėra

9. Teritorijos, kuriose taikomos specialiosios žemės naudojimo sąlygos: įrašų nėra

10. Daikto registravimas ir kadastro žymos:

10.1. Kadastrinius matavimus atliko (kadastro žyma)  
 Valstybės įmonės Registrų centro Marijampolės filialas, a.k.  
 151358356

Daiktas: pastatas Nr. 4400-3451-6670, aprašytas p. 2.2.  
 pastatas Nr. 5192-3003-6058, aprašytas p. 2.5.  
 pastatas Nr. 5192-3003-6069, aprašytas p. 2.6.  
 pastatas Nr. 5192-3003-6074, aprašytas p. 2.7.  
 pastatas Nr. 4400-3451-6704, aprašytas p. 2.8.  
 kiti statiniai Nr. 5192-3003-6088, aprašyti p. 2.9.  
 Įregistravimo pagrindas: 2008-07-11 Kvalifikacijos pažymėjimas Nr. 2M-ME-144  
 2015-02-19 Nekilnojamojo daikto kadastro duomenų byla  
 Nr. 18/10421  
 Įrašas galioja: Nuo 2015-03-17

10.2. Kadastro duomenų tikslinimas (daikto registravimas)  
 Daiktas: kiti statiniai Nr. 5192-3003-6088, aprašyti p. 2.9.  
 Įregistravimo pagrindas: 2015-02-19 Nekilnojamojo daikto kadastro duomenų byla  
 Nr. 18/10421  
 Įrašas galioja: Nuo 2015-03-17

10.3. Suformuotas naujas (daikto registravimas)  
 Daiktas: pastatas Nr. 5192-3003-6069, aprašytas p. 2.6.  
 pastatas Nr. 4400-3451-6704, aprašytas p. 2.8.  
 Įregistravimo pagrindas: 2015-02-19 Nekilnojamojo daikto kadastro duomenų byla  
 Nr. 18/10421  
 2015-02-27 Deklaracija apie statybos užbaigimą Nr. 2  
 Įrašas galioja: Nuo 2015-03-17

10.4. Suformuotas naujas (daikto registravimas)  
 Daiktas: pastatas Nr. 4400-3451-6670, aprašytas p. 2.2.  
 pastatas Nr. 5192-3003-6058, aprašytas p. 2.5.  
 pastatas Nr. 5192-3003-6074, aprašytas p. 2.7.  
 Įregistravimo pagrindas: 2015-02-19 Nekilnojamojo daikto kadastro duomenų byla  
 Nr. 18/10421  
 2015-03-02 Deklaracija apie statybos užbaigimą Nr. 1  
 Įrašas galioja: Nuo 2015-03-17

11. Registro pastabos ir nuorodos:

Buvęs adresas: Marijampolės sav., Tarpučių k. Statiniai yra žemės sklypuose kadastro Nr. 5157/0001:528,  
 Nr. 5157/7001:67.

12. Kita informacija:

Žemės sklypo, kuriame yra statiniai,  
 kadastrinis Nr.: 5157/0001:528  
 Archyvinės bylos Nr.: 18/10421

13. Informacija apie duomenų sandoriui tikslinimą: įrašų nėra

Dokumentą atspausdino Rytų Lietuvos klientų aptarnavimo centro Vilniaus  
 1 klientų aptarnavimo grupės vyriausioji specialistė







## VALSTYBĖS ĮMONĖ REGISTRŲ CENTRAS

Lvovo g. 25-101, 09320 Vilnius, tel. (8 5) 2688 262, el. p. info@registrucentras.lt  
Duomenys kaupiami ir saugomi Juridinių asmenų registre, kodas 124110246

## NEKILNOJAMOJO TURTO REGISTRO DUOMENŲ BAZĖS IŠRAŠAS

2022-03-24 14:40:18

2022-04-11 Nr. 6-1165

## 1. Nekilnojamojo turto registre įregistruotas turtas:

Registro Nr.: 18/16469

Registro tipas: Žemės sklypas su statiniais

Sudarymo data: 2000-09-20

Adresas: Marijampolės sav., Marijampolės sen., Pietarių k., Liepų g. 38

## 2. Nekilnojamieji daiktai:

2.1.

Pastatas - Gyvenamasis namas

Unikalus daikto numeris: 5193-1001-5019

Daikto pagrindinė naudojimo paskirtis: Gyvenamoji (vieno buto pastatai)

Žymėjimas plane: 1A1/m

Būklė: Fiziškai pažeistas

Statybos pradžios metai: 1931

Statybos pabaigos metai: 1931

Statinio kategorija: II grupės nesudėtingasis

Baigtumo procentas: 27 %

Šildymas: Krosninis šildymas

Vandentiekis: Nėra

Nuotekų šalinimas: Nėra

Dujos: Nėra

Sienos: Rąstai

Stogo danga: Nėra

Aukštų skaičius: 0

Bendras plotas: 33.60 kv. m

Naudingas plotas: 33.60 kv. m

Tūris: 123 kub. m

Užstatytas plotas: 39.00 kv. m

Koordinatė X: 6049947

Koordinatė Y: 459678

Atkūrimo sąnaudos (statybos vertė): 8860 Eur

Fizinio nusidėvėjimo procentas: 75 %

Atkuriamoji vertė: 2210 Eur

Atkūrimo sąnaudų (statybos vertės) ir

atkuriamosios vertės nustatymo data: 2020-06-25

Vidutinė rinkos vertė: 996 Eur

Vidutinės rinkos vertės nustatymo būdas: Atkuriamoji vertė

Vidutinės rinkos vertės nustatymo data: 2020-06-25

Kadastro duomenų nustatymo data: 2020-06-25

2.2.

Pastatas - Ūkinis pastatas

Unikalus daikto numeris: 5193-1001-5040

Daikto pagrindinė naudojimo paskirtis: Pagalbinio ūkio

Žymėjimas plane: 4I1/m(p)

Statybos pabaigos metai: 1931

Baigtumo procentas: 100 %

Šildymas: Nėra

Vandentiekis: Nėra

Nuotekų šalinimas: Nėra

Sienos: Rąstai

Aukštų skaičius: 1

Tūris: 56 kub. m

Užstatytas plotas: 27.00 kv. m

Vidutinė rinkos vertė: 165 Eur

Vidutinės rinkos vertės nustatymo būdas: Masinis vertinimas

Vidutinės rinkos vertės nustatymo data: 2008-01-10

Kadastro duomenų nustatymo data: 1991-04-25

2.3.

Pastatas - Ūkinis pastatas

Unikalus daikto numeris: 5193-1001-5051

Daikto pagrindinė naudojimo paskirtis: Pagalbinio ūkio

Žymėjimas plane: 5I1/m(p)

Statybos pabaigos metai: 1931

Baigtumo procentas: **100 %**  
 Šildymas: **Nėra**  
 Vandentiekis: **Nėra**  
 Nuotekų šalinimas: **Nėra**  
 Sienos: **Rąstai**  
 Aukštų skaičius: **1**  
 Tūris: **91 kub. m**  
 Užstatytas plotas: **43.00 kv. m**  
 Vidutinė rinkos vertė: **265 Eur**  
 Vidutinės rinkos vertės nustatymo būdas: **Masinis vertinimas**  
 Vidutinės rinkos vertės nustatymo data: **2008-01-10**  
 Kadastro duomenų nustatymo data: **1991-04-25**

**2.4. Pastatas - Ūkinis pastatas**

Unikalus daikto numeris: **5193-1001-5062**  
 Daikto pagrindinė naudojimo paskirtis: **Pagalbinio ūkio**  
 Žymėjimas plane: **6I1/m(p)**  
 Statybos pabaigos metai: **1931**  
 Baigtumo procentas: **100 %**  
 Šildymas: **Nėra**  
 Vandentiekis: **Nėra**  
 Nuotekų šalinimas: **Nėra**  
 Sienos: **Rąstai**  
 Aukštų skaičius: **1**  
 Tūris: **83 kub. m**  
 Užstatytas plotas: **40.00 kv. m**  
 Vidutinė rinkos vertė: **242 Eur**  
 Vidutinės rinkos vertės nustatymo būdas: **Masinis vertinimas**  
 Vidutinės rinkos vertės nustatymo data: **2008-01-10**  
 Kadastro duomenų nustatymo data: **1991-04-25**

**2.5. Kiti inžineriniai statiniai - Kiemo statiniai**

Aprašymas / pastabos: **(šulinys)**  
 Unikalus daikto numeris: **5193-1001-5095**  
 Daikto pagrindinė naudojimo paskirtis: **Kiti inžineriniai statiniai**  
 Žymėjimas plane: **k**  
 Statybos pradžios metai: **1931**  
 Statybos pabaigos metai: **1931**  
 Statinio kategorija: **I grupės nesudėtingasis**  
 Baigtumo procentas: **100 %**  
 Gylis: **5 m**  
 Kiekis: **1 vnt.**  
 Medžiaga: **Betonas**  
 Atkūrimo sąnaudos (statybos vertė): **1070 Eur**  
 Fizinio nusidėvėjimo procentas: **75 %**  
 Atkuriamoji vertė: **268 Eur**  
 Atkūrimo sąnaudų (statybos vertės) ir atkuriamosios vertės nustatymo data: **2020-06-25**  
 Vidutinė rinkos vertė: **13 Eur**  
 Vidutinės rinkos vertės nustatymo būdas: **Atkuriamoji vertė**  
 Vidutinės rinkos vertės nustatymo data: **2020-06-25**  
 Kadastro duomenų nustatymo data: **2020-06-25**

**3. Daikto priklausiniai iš kito registro: įrašų nėra**

**4. Nuosavybė:**

4.1. **Nuosavybės teisė**  
 Savininkas: **LIETUVOS RESPUBLIKA, a.k. 111105555**  
 Daiktas: **pastatas Nr. 5193-1001-5019, aprašytas p. 2.1.**  
           **pastatas Nr. 5193-1001-5040, aprašytas p. 2.2.**  
           **pastatas Nr. 5193-1001-5051, aprašytas p. 2.3.**  
           **pastatas Nr. 5193-1001-5062, aprašytas p. 2.4.**  
           **kiti statiniai Nr. 5193-1001-5095, aprašyti p. 2.5.**  
 Įregistravimo pagrindas: **2021-02-10 Aktas Nr. ŽVP-442-(1.18.)**  
 Įrašas galioja: **Nuo 2022-03-23**

**5. Valstybės ir savivaldybių žemės patikėjimo teisė: įrašų nėra**

**6. Kitos daiktinės teisės : įrašų nėra**

7. Juridiniai faktai: įrašų nėra

8. Žymos: įrašų nėra

9. Teritorijos, kuriose taikomos specialiosios žemės naudojimo sąlygos: įrašų nėra

**10. Daikto registravimas ir kadastro žymos:**

10.1. **Kadastrinius matavimus atliko (kadastro žyma)**

Daiktas: ~~pastatas Nr. 5193-1001-5019, aprašytas p. 2.1.~~  
 kiti statiniai Nr. 5193-1001-5095, aprašyti p. 2.5.  
 Įregistravimo pagrindas: 2008-09-03 Kvalifikacijos pažymėjimas Nr. 2M-M-660  
 2020-06-25 Nekilnojamojo daikto kadastro duomenų byla  
 Įrašas galioja: Nuo 2020-10-20

10.2. **Kadastro duomenų tikslinimas (daikto registravimas)**

Daiktas: kiti statiniai Nr. 5193-1001-5095, aprašyti p. 2.5.  
 Įregistravimo pagrindas: 2020-06-25 Nekilnojamojo daikto kadastro duomenų byla  
 Įrašas galioja: Nuo 2020-10-20

10.3. **Kadastro duomenų tikslinimas (daikto registravimas)**

Daiktas: pastatas Nr. 5193-1001-5019, aprašytas p. 2.1.  
 Įregistravimo pagrindas: 2020-06-16 Pažyma  
 2020-06-25 Nekilnojamojo daikto kadastro duomenų byla  
 Įrašas galioja: Nuo 2020-10-20


**11. Registro pastabos ir nuorodos:**

Buvęs adresas: Marijampolės sav., Aleksandravo k. Statiniai yra žemės sklype, kurio kadastrinis Nr. 5114/7001:29.

12. Kita informacija: įrašų nėra

13. Informacija apie duomenų sandoriui tikslinimą: įrašų nėra

Dokumentą atspausdino Rytų Lietuvos klientų aptarnavimo centro Vilniaus  
 1 klientų aptarnavimo grupės vyriausioji specialistė









VALSTYBĖS ĮMONĖ REGISTRŲ CENTRAS  
Lvovo g. 25-101, 09320 Vilnius, tel. (8 5) 2688 262, el. p. info@registrucentras.lt  
Duomenys kaupiami ir saugomi Juridinių asmenų registre, kodas 124110246

### NEKILNOJAMOJO TURTO REGISTRO DUOMENŲ BAZĖS IŠRAŠAS

2022-04-13 10:34:16

2022-04-12 Nr. 6-1184

1. Nekilnojamojo turto registre įregistruotas turtas:

Registro Nr.: 70/34840

Registro tipas: Statiniai

Sudarymo data: 1996-05-30

Kalvarijos sav., Sangrūdų sen., Pasiekų k.

2. Nekilnojamieji daiktai:

2.1.

Pastatas - Valiutos keitykla

Kalvarijos sav., Sangrūdų sen., Pasiekų k.

Pastaba. Adreso objektui adresas nesuteiktas

Unikalus daikto numeris: 5199-4002-4010

Daikto pagrindinė naudojimo paskirtis: Paslaugų

Žymėjimas plane: 1B2b

Statybos pabaigos metai: 1994

Baigtumo procentas: 100 %

Šildymas: Elektros kabelis

Vandentiekis: Vietinis vandentiekis

Nuotekų šalinimas: Vietinis nuotekų šalinimas

Sienos: Betonas / blokai / šlakblokai

Stogo danga: Asbocementinio šiferio lakštai

Aukštų skaičius: 2

Bendras plotas: 170.24 kv. m

Pagrindinis plotas: 136.74 kv. m

Tūris: 641 kub. m

Užstatytas plotas: 111.13 kv. m

Atkūrimo sąnaudos (statybos vertė): 55273 Eur

Atkuriamoji vertė: 51541 Eur

Vidutinė rinkos vertė: 7731 Eur

Vidutinės rinkos vertės nustatymo data: 2002-01-18

Kadastro duomenų nustatymo data: 1997-03-26

3. Daikto priklausiniai iš kito registro: įrašų nėra

4. Nuosavybė:

4.1.

Nuosavybės teisė

Savininkas: LIETUVOS RESPUBLIKA, a.k. 111105555

Daiktas: pastatas Nr. 5199-4002-4010, aprašytas p. 2.1.

Įregistravimo pagrindas: 2021-04-12 Aktas Nr. ŽVP-812-(1.18.)

2021-09-14 Apygardos teismo nutartis Nr. e13-7599-428/2021

Įrašas galioja: Nuo 2022-04-13

5. Valstybės ir savivaldybių žemės patikėjimo teisė: įrašų nėra

6. Kitos daiktinės teisės : įrašų nėra

7. Juridiniai faktai: įrašų nėra

8. Žymos: įrašų nėra

9. Teritorijos, kuriose taikomos specialiosios žemės naudojimo sąlygos: įrašų nėra

10. Daikto registravimas ir kadastro žymos: įrašų nėra

11. Registro pastabos ir nuorodos: įrašų nėra

12. Kita informacija:

Žemės sklypo, kuriame yra statiniai,

kadastrinis Nr.: 5172/7001:10

Archyvinės bylos Nr.: 48/2808

**13. Informacija apie duomenų sandoriui tikslinimą: įrašų nėra**

Dokumentą atspausdino Rytų Lietuvos klientų aptarnavimo centro Vilniaus  
1 klientų aptarnavimo grupės vyriausioji specialistė





VALSTYBĖS ĮMONĖ REGISTRŲ CENTRAS  
Lvovo g. 25-101, 09320 Vilnius, tel. (8 5) 2688 262, el. p. info@registrucentras.lt  
Duomenys kaupiami ir saugomi Juridinių asmenų registre, kodas 124110246

## NEKILNOJAMOJO TURTO REGISTRO DUOMENŲ BAZĖS IŠRAŠAS

2022-03-24 15:30:17

2022-04-12 №6-1183

### 1. Nekilnojamojo turto registre įregistruotas turtas:

Registro Nr.: 70/50103  
Registro tipas: Statiniai  
Sudarymo data: 1999-08-25

Adresas: Kalvarijos sav., Kalvarijos sen., Brazavo k., Pievų g. 2

### 2. Nekilnojamieji daiktai:

#### 2.1.

Pastatas - Gyvenamasis namas

Unikalus daikto numeris: 5193-5009-4010 +

Daikto pagrindinė naudojimo paskirtis: Gyvenamoji (vieno buto pastatai)

Žymėjimas plane: 1A1/m

Statybos pradžios metai: 1935

Statybos pabaigos metai: 1935

Baigtumo procentas: 100 %

Šildymas: Krosninis šildymas

Vandentiekis: Vietinis vandentiekis

Nuotekų šalinimas: Vietinis nuotekų šalinimas

Dujos: Nėra

Sienos: Rąstai

Stogo danga: Metalas

Aukštų skaičius: 1

Bendras plotas: 85.76 kv. m

Naudingas plotas: 85.76 kv. m

Gyvenamasis plotas: 48.84 kv. m

Tūris: 337 kub. m

Užstatytas plotas: 97.00 kv. m

Kambarių skaičius: 3

Atkūrimo sąnaudos (statybos vertė): 39678 Eur

Fizinio nusidėvėjimo procentas: 69 %

Atkuriamoji vertė: 12280 Eur

Vidutinė rinkos vertė: 4779 Eur

Vidutinės rinkos vertės nustatymo būdas: Masinis vertinimas

Vidutinės rinkos vertės nustatymo data: 2009-09-17

Kadastro duomenų nustatymo data: 1999-08-25

#### 2.2.

Pastatas - Ūkinis pastatas

Adresas: Kalvarijos sav., Kalvarijos sen., Brazavo k., Pievų g. 2A

Unikalus daikto numeris: 5193-5009-4021

Daikto pagrindinė naudojimo paskirtis: Pagalbinio ūkio

Žymėjimas plane: 211/ž

Statybos pradžios metai: 1935

Statybos pabaigos metai: 1935

Baigtumo procentas: 100 %

Šildymas: Nėra

Vandentiekis: Nėra

Nuotekų šalinimas: Nėra

Sienos: Molis

Aukštų skaičius: 1

Tūris: 351 kub. m

Užstatytas plotas: 141.00 kv. m

Atkūrimo sąnaudos (statybos vertė): 13323 Eur

Fizinio nusidėvėjimo procentas: 70 %

Atkuriamoji vertė: 3997 Eur

Vidutinė rinkos vertė: 173 Eur

Vidutinės rinkos vertės nustatymo būdas: Masinis vertinimas

Vidutinės rinkos vertės nustatymo data: 2009-09-17

Kadastro duomenų nustatymo data: 1999-08-25

#### 2.3.

Pastatas - Ūkinis pastatas

Unikalus daikto numeris: 5193-5009-4032 +

Daikto pagrindinė naudojimo paskirtis: Pagalbinio ūkio

Žymėjimas plane: 311/m

Statybos pradžios metai: **1935**  
 Statybos pabaigos metai: **1935**  
 Baigtumo procentas: **100 %**  
 Šildymas: **Nėra**  
 Vandentiekis: **Nėra**  
 Nuotekų šalinimas: **Nėra**  
 Sienos: **Rąstai**  
 Aukštų skaičius: **1**  
 Tūris: **159 kub. m**  
 Užstatytas plotas: **80.00 kv. m**  
 Atkūrimo sąnaudos (statybos vertė): **8573 Eur**  
 Fizinio nusidėvėjimo procentas: **70 %**  
 Atkuriamoji vertė: **2569 Eur**  
 Vidutinė rinkos vertė: **192 Eur**  
 Vidutinės rinkos vertės nustatymo būdas: **Masinis vertinimas**  
 Vidutinės rinkos vertės nustatymo data: **2009-09-17**  
 Kadastro duomenų nustatymo data: **1999-08-25**

- 2.4. **Kiti inžineriniai statiniai - Kiemo statiniai**  
 Adresas: **Kalvarijos sav., Kalvarijos sen., Brazavo k., Pievų g. 2A**  
 Aprašymas / pastabos: **(šulinys)**  
 Unikalus daikto numeris: **5193-5009-4043 —**  
 Daikto pagrindinė naudojimo paskirtis: **Kiti inžineriniai statiniai**  
 Statybos pabaigos metai: **1938**  
 Baigtumo procentas: **100 %**  
 Atkūrimo sąnaudos (statybos vertė): **684 Eur**  
 Fizinio nusidėvėjimo procentas: **73 %**  
 Atkuriamoji vertė: **205 Eur**  
 Vidutinė rinkos vertė: **6 Eur**  
 Vidutinės rinkos vertės nustatymo būdas: **Atkuriamoji vertė**  
 Vidutinės rinkos vertės nustatymo data: **2009-09-17**  
 Kadastro duomenų nustatymo data: **1999-08-25**

### 3. Daikto priklausiniai iš kito registro: įrašų nėra

### 4. Nuosavybė:

- 4.1. **Nuosavybės teisė**  
 Savininkas: **LIETUVOS RESPUBLIKA, a.k. 111105555**  
 Daiktas: **pastatas Nr. 5193-5009-4010, aprašytas p. 2.1.**  
**pastatas Nr. 5193-5009-4032, aprašytas p. 2.3.**  
 Įregistravimo pagrindas: **2021-03-15 Aktas Nr. ŽVP-795-(1.18.)**  
**2021-03-15 Aktas Nr. ŽVP-796-(1.18.)**  
 Įrašas galioja: **Nuo 2022-03-23**
- 4.2. **Nuosavybės teisė**  
 Savininkas: **\_\_\_\_\_**  
 Daiktas: **1/2 pastato Nr. 5193-5009-4021, aprašyto p. 2.2.**  
**1/2 kitų statinių Nr. 5193-5009-4043, aprašytų p. 2.4.**  
 Įregistravimo pagrindas: **2009-10-08 Paveldėto turto pasidalijimo sutartis Nr. 3949**  
**2009-10-08 Paveldėjimo teisės pagal įstatymą liudijimas**  
**Nr. 3945**  
 Įrašas galioja: **Nuo 2009-11-06**
- 4.3. **Nuosavybės teisė**  
 Savininkas: **\_\_\_\_\_**  
 Daiktas: **1/2 pastato Nr. 5193-5009-4021, aprašyto p. 2.2.**  
**1/2 kitų statinių Nr. 5193-5009-4043, aprašytų p. 2.4.**  
 Įregistravimo pagrindas: **2005-04-18 Paveldėjimo teisės liudijimas Nr. 1973**  
 Įrašas galioja: **Nuo 2005-05-02**

### 5. Valstybės ir savivaldybių žemės patikėjimo teisė: įrašų nėra

### 6. Kitos daiktinės teisės : įrašų nėra

### 7. Juridiniai faktai:

- 7.1. **\_\_\_\_\_**  
 Daiktas: **1/2 pastato Nr. 5193-5009-4021, aprašyto p. 2.2. , 4.2.**  
**1/2 kitų statinių Nr. 5193-5009-4043, aprašytų p. 2.4. , 4.2.**  
 Įregistravimo pagrindas: **2009-10-08 Paveldėto turto pasidalijimo sutartis Nr. 3949**  
 Įrašas galioja: **Nuo 2009-11-06**

8. Žymos: įrašų nėra

9. Teritorijos, kuriose taikomos specialiosios žemės naudojimo sąlygos: įrašų nėra

10. Daikto registravimas ir kadastro žymos: įrašų nėra

11. Registro pastabos ir nuorodos: įrašų nėra

12. Kita informacija:

Žemės sklypo, kuriame yra statiniai,  
kadastrinis Nr.: **5138/7001:25**  
Archyvinės bylos Nr.: **48/1471**

13. Informacija apie duomenų sandoriui tikslinimą: įrašų nėra

Dokumentą atspausdino Rytų Lietuvos klientų aptarnavimo centro Vilniaus  
1 klientų aptarnavimo grupės vyriausioji specialistė







**VALSTYBĖS ĮMONĖ REGISTRŲ CENTRAS**

Lvovo g. 25-101, 09320 Vilnius, tel. (8 5) 2688 262, el. p. info@registrucentras.lt  
Duomenys kaupiami ir saugomi Juridinių asmenų registre, kodas 124110246

**NEKILNOJAMOJO TURTO REGISTRO DUOMENŲ BAZĖS IŠRAŠAS**

2022-03-24 15:31:15

2022-04-12 NR 6-1182

**1. Nekilnojamojo turto registre įregistruotas turtas:**

Registro Nr.: **70/33902**

Registro tipas: **Statiniai**

Sudarymo data: **1995-10-17**

Adresas: **Kalvarijos sav., Sangrūdų sen., Naujosios Valios k., Europos g. 2**

**2. Nekilnojamieji daiktai:**

2.1.

**Pastatas - Gyvenamasis namas**

Unikalus daikto numeris: **5192-9004-1019**

Daikto pagrindinė naudojimo paskirtis: **Gyvenamoji (vieno buto pastatai)**

Žymėjimas plane: **1A1/m(p)**

Statybos pabaigos metai: **1958**

Baigtumo procentas: **100 %**

Šildymas: **Vietinis centrinis šildymas**

Vandentiekis: **Nėra**

Nuotekų šalinimas: **Nėra**

Dujos: **Nėra**

Sienos: **Rąstai**

Stogo danga: **Asbestcementis**

Aukštų skaičius: **1**

Bendras plotas: **101.14 kv. m**

Naudingas plotas: **87.48 kv. m**

Gyvenamasis plotas: **65.39 kv. m**

Tūris: **334 kub. m**

Užstatytas plotas: **124.00 kv. m**

Kambarių skaičius: **3**

Atkūrimo sąnaudos (statybos vertė): **3903 Eur**

Atkuriamoji vertė: **2882 Eur**

Vidutinė rinkos vertė: **2882 Eur**

Vidutinės rinkos vertės nustatymo data: **1995-09-04**

Kadastro duomenų nustatymo data: **1995-09-04**

2.2.

**Pastatas - Veralinė**

Unikalus daikto numeris: **5192-9004-1022**

Daikto pagrindinė naudojimo paskirtis: **Pagalbinio ūkio**

Žymėjimas plane: **211/p**

Statybos pabaigos metai: **1964**

Baigtumo procentas: **100 %**

Šildymas: **Nėra**

Vandentiekis: **Nėra**

Nuotekų šalinimas: **Nėra**

Sienos: **Plytos**

Aukštų skaičius: **1**

Tūris: **91 kub. m**

Užstatytas plotas: **19.00 kv. m**

Atkūrimo sąnaudos (statybos vertė): **674 Eur**

Fizinio nusidėvėjimo procentas: **37 %**

Atkuriamoji vertė: **424 Eur**

Vidutinė rinkos vertė: **424 Eur**

Vidutinės rinkos vertės nustatymo data: **1995-09-04**

Kadastro duomenų nustatymo data: **1995-09-04**

2.3.

**Pastatas - Garažas**

Unikalus daikto numeris: **5192-9004-1036**

Daikto pagrindinė naudojimo paskirtis: **Pagalbinio ūkio**

Žymėjimas plane: **3G1/p**

Statybos pabaigos metai: **1964**

Baigtumo procentas: **100 %**

Šildymas: **Nėra**

Vandentiekis: **Nėra**

Nuotekų šalinimas: **Nėra**

Sienos: **Plytos**  
 Aukštų skaičius: **1**  
 Tūris: **100 kub. m**  
 Užstatytas plotas: **22.00 kv. m**  
 Atkūrimo sąnaudos (statybos vertė): **642 Eur**  
 Fizinio nusidėvėjimo procentas: **37 %**  
 Atkuriamoji vertė: **404 Eur**  
 Vidutinė rinkos vertė: **404 Eur**  
 Vidutinės rinkos vertės nustatymo data: **1995-09-04**  
 Kadastro duomenų nustatymo data: **1995-09-04**

2.4. **Pastatas - Ūkinis pastatas**

Unikalus daikto numeris: **5192-9004-1040**  
 Daikto pagrindinė naudojimo paskirtis: **Pagalbinio ūkio**  
 Žymėjimas plane: **411/p**  
 Statybos pabaigos metai: **1929**  
 Baigtumo procentas: **100 %**  
 Šildymas: **Nėra**  
 Vandentiekis: **Nėra**  
 Nuotekų šalinimas: **Nėra**  
 Sienos: **Molis**  
 Aukštų skaičius: **1**  
 Tūris: **230 kub. m**  
 Užstatytas plotas: **121.00 kv. m**  
 Atkūrimo sąnaudos (statybos vertė): **1020 Eur**  
 Fizinio nusidėvėjimo procentas: **80 %**  
 Atkuriamoji vertė: **204 Eur**  
 Vidutinė rinkos vertė: **204 Eur**  
 Vidutinės rinkos vertės nustatymo data: **1995-09-04**  
 Kadastro duomenų nustatymo data: **1995-09-04**

2.5. **Pastatas - Ūkinis pastatas**

Unikalus daikto numeris: **5192-9004-1051**  
 Daikto pagrindinė naudojimo paskirtis: **Pagalbinio ūkio**  
 Žymėjimas plane: **511/p**  
 Statybos pabaigos metai: **1994**  
 Baigtumo procentas: **100 %**  
 Šildymas: **Nėra**  
 Vandentiekis: **Nėra**  
 Nuotekų šalinimas: **Nėra**  
 Sienos: **Plytos**  
 Aukštų skaičius: **1**  
 Tūris: **14 kub. m**  
 Užstatytas plotas: **7.00 kv. m**  
 Atkūrimo sąnaudos (statybos vertė): **119 Eur**  
 Fizinio nusidėvėjimo procentas: **1 %**  
 Atkuriamoji vertė: **118 Eur**  
 Vidutinė rinkos vertė: **118 Eur**  
 Vidutinės rinkos vertės nustatymo data: **1995-09-04**  
 Kadastro duomenų nustatymo data: **1995-09-04**

2.6. **Pastatas - Ūkinis pastatas**

Unikalus daikto numeris: **5192-9004-1062** †  
 Daikto pagrindinė naudojimo paskirtis: **Pagalbinio ūkio**  
 Žymėjimas plane: **611/m**  
 Statybos pabaigos metai: **1929**  
 Baigtumo procentas: **100 %**  
 Šildymas: **Nėra**  
 Vandentiekis: **Nėra**  
 Nuotekų šalinimas: **Nėra**  
 Sienos: **Rąstai**  
 Aukštų skaičius: **1**  
 Tūris: **136 kub. m**  
 Užstatytas plotas: **65.00 kv. m**  
 Atkūrimo sąnaudos (statybos vertė): **739 Eur**  
 Fizinio nusidėvėjimo procentas: **80 %**  
 Atkuriamoji vertė: **148 Eur**  
 Vidutinė rinkos vertė: **148 Eur**  
 Vidutinės rinkos vertės nustatymo data: **1995-09-04**  
 Kadastro duomenų nustatymo data: **1995-09-04**



2.7. **Pastatas - Ūkinis pastatas**

Unikalus daikto numeris: **5192-9004-1073** +  
 Daikto pagrindinė naudojimo paskirtis: **Pagalbinio ūkio**  
 Žymėjimas plane: **711/m**  
 Statybos pabaigos metai: **1929**  
 Baigtumo procentas: **100 %**  
 Šildymas: **Nėra**  
 Vandentiekis: **Nėra**  
 Nuotekų šalinimas: **Nėra**  
 Sienos: **Medis su karkasu**  
 Aukštų skaičius: **1**  
 Tūris: **174 kub. m**  
 Užstatytas plotas: **83.00 kv. m**  
 Atkūrimo sąnaudos (statybos vertė): **665 Eur**  
 Fizinio nusidėvėjimo procentas: **80 %**  
 Atkuriamoji vertė: **133 Eur**  
 Vidutinė rinkos vertė: **133 Eur**  
 Vidutinės rinkos vertės nustatymo data: **1995-09-04**  
 Kadastro duomenų nustatymo data: **1995-09-04**

2.8. **Pastatas - Ūkinis pastatas**

Unikalus daikto numeris: **5192-9004-1084** +  
 Daikto pagrindinė naudojimo paskirtis: **Pagalbinio ūkio**  
 Žymėjimas plane: **811/m**  
 Statybos pabaigos metai: **1964**  
 Baigtumo procentas: **100 %**  
 Šildymas: **Nėra**  
 Vandentiekis: **Nėra**  
 Nuotekų šalinimas: **Nėra**  
 Sienos: **Medis su karkasu**  
 Aukštų skaičius: **1**  
 Tūris: **33 kub. m**  
 Užstatytas plotas: **18.00 kv. m**  
 Atkūrimo sąnaudos (statybos vertė): **137 Eur**  
 Fizinio nusidėvėjimo procentas: **65 %**  
 Atkuriamoji vertė: **48 Eur**  
 Vidutinė rinkos vertė: **48 Eur**  
 Vidutinės rinkos vertės nustatymo data: **1995-09-04**  
 Kadastro duomenų nustatymo data: **1995-09-04**

2.9. **Priklausinys: Kiti inžineriniai statiniai - Kiemo statiniai**

Priklausanti dalis: **1/1 priklauso pastatui Nr. 5192-9004-1019, aprašytam p. 2.1.**  
 Aprašymas / pastabos: **(lauko tualetas, šulinys)**  
 Unikalus daikto numeris: **5192-9004-1095**  
 Daikto pagrindinė naudojimo paskirtis: **Kiti inžineriniai statiniai**  
 Statybos pabaigos metai: **1984**  
 Baigtumo procentas: **100 %**  
 Atkūrimo sąnaudos (statybos vertė): **174 Eur**  
 Atkuriamoji vertė: **138 Eur**  
 Vidutinė rinkos vertė: **138 Eur**  
 Vidutinės rinkos vertės nustatymo data: **1995-09-04**  
 Kadastro duomenų nustatymo data: **1995-09-04**

**3. Daikto priklausiniai iš kito registro: įrašų nėra**

**4. Nuosavybė:**

4.1.

**Nuosavybės teisė**

Savininkas: **LIETUVOS RESPUBLIKA, a.k. 111105555**  
 Daiktas: **pastatas Nr. 5192-9004-1062, aprašytas p. 2.6.**  
**pastatas Nr. 5192-9004-1073, aprašytas p. 2.7.**  
**pastatas Nr. 5192-9004-1084, aprašytas p. 2.8.**  
 Įregistravimo pagrindas: **2021-03-17 Aktas Nr. ŽVP-811-(1.18.)**  
 Įrašas galioja: **Nuo 2022-03-23**

4.2.

**Nuosavybės teisė**

Savininkas:  
 Daiktas:

**pastatas Nr. 5192-9004-1022, aprašytas p. 2.2.**  
**pastatas Nr. 5192-9004-1036, aprašytas p. 2.3.**  
**pastatas Nr. 5192-9004-1040, aprašytas p. 2.4.**

pastatas Nr. 5192-9004-1051, aprašytas p. 2.5.  
kiti statiniai Nr. 5192-9004-1095, aprašyti p. 2.9.  
registravimo pagrindas: 1995-09-29 Dovanojimo sutartis Nr. 20980  
įrašas galioja: Nuo 1995-10-17

5. Valstybės ir savivaldybių žemės patikėjimo teisė: įrašų nėra

6. Kitos daiktinės teisės : įrašų nėra

7. Juridiniai faktai: įrašų nėra

8. Žymos: įrašų nėra

9. Teritorijos, kuriose taikomos specialiosios žemės naudojimo sąlygos: įrašų nėra

10. Daikto registravimas ir kadastro žymos: įrašų nėra

11. Registro pastabos ir nuorodos:

Buvęs adresas: Kalvarijos sav., Naujosios Valios k.

12. Kita informacija:


Žemės sklypo, kuriame yra statiniai,

kadastrinis Nr.: 5172/0001:237

Archyvinės bylos Nr.: 48/2716

13. Informacija apie duomenų sandoriui tikslinimą: įrašų nėra

Dokumentą atspausdino Rytų Lietuvos klientų aptarnavimo centro Vilniaus  
1 klientų aptarnavimo grupės vyriausioji specialistė





## VALSTYBĖS ĮMONĖ REGISTRŲ CENTRAS

Lvovo g. 25-101, 09320 Vilnius, tel. (8 5) 2688 262, el. p. info@registrucentras.lt  
Duomenys kaupiami ir saugomi Juridinių asmenų registre, kodas 124110246

## NEKILNOJAMOJO TURTO REGISTRO DUOMENŲ BAZĖS IŠRAŠAS

2022-03-24 15:32:19

2022 04 12 Nr. 6-1181

## 1. Nekilnojamojo turto registre įregistruotas turtas:

Registro Nr.: 70/60700

Registro tipas: Statiniai

Sudarymo data: 1988-04-15

Adresas: Kalvarijos sav., Liubavo sen., Pelucmurgių k., Muitinės g. 21

## 2. Nekilnojamieji daiktai:

2.1.

Pastatas - Gyvenamasis namas

Unikalus daikto numeris: 4892-3000-2015 +

Daikto pagrindinė naudojimo paskirtis: Gyvenamoji (vieno buto pastatai)

Žymėjimas plane: 1A1/m

Statybos pradžios metai: 1933

Statybos pabaigos metai: 1933

Baigtumo procentas: 100 %

Šildymas: Vietinis centrinis šildymas

Vandentiekis: Nėra

Nuotekų šalinimas: Nėra

Dujos: Nėra

Sienos: Rąstai

Stogo danga: Metalas

Aukštų skaičius: 1

Bendras plotas: 69.47 kv. m

Naudingas plotas: 56.98 kv. m

Gyvenamasis plotas: 43.58 kv. m

Tūris: 232 kub. m

Užstatytas plotas: 80.00 kv. m

Kambarių skaičius: 3

Koordinatė X: 6024049

Koordinatė Y: 445828

Atkūrimo sąnaudos (statybos vertė): 33306 Eur

Fizinio nusidėvėjimo procentas: 70 %

Atkuriamoji vertė: 9963 Eur

Vidutinė rinkos vertė: 2520 Eur

Vidutinės rinkos vertės nustatymo būdas: Masinis vertinimas

Vidutinės rinkos vertės nustatymo data: 2010-11-30

Kadastro duomenų nustatymo data: 2005-10-03

2.2.

Pastatas - Ūkinis pastatas

Unikalus daikto numeris: 4892-3000-2026 +

Daikto pagrindinė naudojimo paskirtis: Pagalbinio ūkio

Žymėjimas plane: 211/ž

Statybos pradžios metai: 1981

Statybos pabaigos metai: 1981

Baigtumo procentas: 100 %

Šildymas: Nėra

Vandentiekis: Nėra

Nuotekų šalinimas: Nėra

Sienos: Medis su karkasu

Aukštų skaičius: 1

Tūris: 69 kub. m

Užstatytas plotas: 35.00 kv. m

Atkūrimo sąnaudos (statybos vertė): 2239 Eur

Fizinio nusidėvėjimo procentas: 70 %

Atkuriamoji vertė: 672 Eur

Vidutinė rinkos vertė: 74 Eur

Vidutinės rinkos vertės nustatymo būdas: Masinis vertinimas

Vidutinės rinkos vertės nustatymo data: 2010-11-30

Kadastro duomenų nustatymo data: 2005-10-03

2.3.

Pastatas - Ūkinis pastatas

Unikalus daikto numeris: 4892-3000-2048 +

Daikto pagrindinė naudojimo paskirtis: Pagalbinio ūkio

- Žymėjimas plane: **311/ž**  
 Statybos pradžios metai: **1933**  
 Statybos pabaigos metai: **1933**  
 Baigtumo procentas: **100 %**  
 Šildymas: **Nėra**  
 Vandentiekis: **Nėra**  
 Nuotekų šalinimas: **Nėra**  
 Sienos: **Medis su karkasu**  
 Aukštų skaičius: **1**  
 Tūris: **301 kub. m**  
 Užstatytas plotas: **100.28 kv. m**  
 Atkūrimo sąnaudos (statybos vertė): **8109 Eur**  
 Fizinio nusidėvėjimo procentas: **70 %**  
 Atkuriamoji vertė: **2433 Eur**  
 Vidutinė rinkos vertė: **181 Eur**  
 Vidutinės rinkos vertės nustatymo būdas: **Masinis vertinimas**  
 Vidutinės rinkos vertės nustatymo data: **2010-11-30**  
 Kadastro duomenų nustatymo data: **2005-10-03**
- 2.4. **Pastatas - Kiemo rūsys**  
 Unikalus daikto numeris: **4892-3000-2060**  
 Daikto pagrindinė naudojimo paskirtis: **Pagalbinio ūkio**  
 Žymėjimas plane: **411/b**  
 Statybos pradžios metai: **1950**  
 Statybos pabaigos metai: **1950**  
 Baigtumo procentas: **100 %**  
 Šildymas: **Nėra**  
 Vandentiekis: **Nėra**  
 Nuotekų šalinimas: **Nėra**  
 Sienos: **Akmenbetonis**  
 Aukštų skaičius: **1**  
 Tūris: **40 kub. m**  
 Užstatytas plotas: **18.00 kv. m**  
 Atkūrimo sąnaudos (statybos vertė): **2925 Eur**  
 Fizinio nusidėvėjimo procentas: **55 %**  
 Atkuriamoji vertė: **1318 Eur**  
 Vidutinė rinkos vertė: **50 Eur**  
 Vidutinės rinkos vertės nustatymo būdas: **Masinis vertinimas**  
 Vidutinės rinkos vertės nustatymo data: **2010-11-30**  
 Kadastro duomenų nustatymo data: **2005-10-03**
- 2.5. **Pastatas - Viralinė**  
 Unikalus daikto numeris: **4892-3000-2072**  
 Daikto pagrindinė naudojimo paskirtis: **Pagalbinio ūkio**  
 Žymėjimas plane: **511/p**  
 Statybos pradžios metai: **1960**  
 Statybos pabaigos metai: **1960**  
 Baigtumo procentas: **100 %**  
 Šildymas: **Nėra**  
 Vandentiekis: **Nėra**  
 Nuotekų šalinimas: **Nėra**  
 Sienos: **Plytos**  
 Aukštų skaičius: **1**  
 Tūris: **16 kub. m**  
 Užstatytas plotas: **8.00 kv. m**  
 Atkūrimo sąnaudos (statybos vertė): **1350 Eur**  
 Fizinio nusidėvėjimo procentas: **54 %**  
 Atkuriamoji vertė: **620 Eur**  
 Vidutinė rinkos vertė: **22 Eur**  
 Vidutinės rinkos vertės nustatymo būdas: **Masinis vertinimas**  
 Vidutinės rinkos vertės nustatymo data: **2010-11-30**  
 Kadastro duomenų nustatymo data: **2005-10-03**
- 2.6. **Kiti inžineriniai statiniai - Kiemo statiniai**  
 Aprašymas / pastabos: **(šulinys)**  
 Unikalus daikto numeris: **4892-3000-2080**  
 Daikto pagrindinė naudojimo paskirtis: **Kiti inžineriniai statiniai (kiemo įrenginiai)**  
 Statybos pradžios metai: **1954**  
 Statybos pabaigos metai: **1954**  
 Baigtumo procentas: **100 %**

Atkūrimo sąnaudos (statybos vertė): **820 Eur**  
 Atkuriamoji vertė: **246 Eur**  
 Vidutinė rinkos vertė: **31 Eur**  
 Vidutinės rinkos vertės nustatymo būdas: **Atkuriamoji vertė**  
 Vidutinės rinkos vertės nustatymo data: **2010-11-30**  
 Kadastro duomenų nustatymo data: **1988-04-15**

**3. Daikto priklausiniai iš kito registro:** įrašų nėra

**4. Nuosavybė:**

4.1.

**Nuosavybės teisė**

Savininkas: **LIETUVOS RESPUBLIKA, a.k. 111105555**

Daiktas: **pastatas Nr. 4892-3000-2015, aprašytas p. 2.1.**  
**pastatas Nr. 4892-3000-2026, aprašytas p. 2.2.**  
**pastatas Nr. 4892-3000-2048, aprašytas p. 2.3.**  
**pastatas Nr. 4892-3000-2060, aprašytas p. 2.4.**

Įregistravimo pagrindas: **2021-03-15 Aktas Nr. ŽVP-804-(1.18.)**

Įrašas galioja: **Nuo 2022-03-24**

4.2.

**Nuosavybės teisė**

Savininkas:

Daiktas:

**0, aprašyti p. 2.6.**

Įregistravimo pagrindas: **2010-12-06 Paveldėjimo teisės pagal testamentą liudijimas Nr. 2869**

Įrašas galioja: **Nuo 2010-12-17**

**5. Valstybės ir savivaldybių žemės patikėjimo teisė:** įrašų nėra

**6. Kitos daiktinės teisės :** įrašų nėra

**7. Juridiniai faktai:** įrašų nėra

**8. Žymos:** įrašų nėra

**9. Teritorijos, kuriose taikomos specialiosios žemės naudojimo sąlygos:** įrašų nėra

**10. Daikto registravimas ir kadastro žymos:** įrašų nėra

**11. Registro pastabos ir nuorodos:**

Adresas pakeistas pagal Adresų registro duomenis.

**12. Kita informacija:**


Žemės sklypo, kuriame yra statiniai,

kadastrinis Nr.: **5170/7001:12**

Archyvinės bylos Nr.: **48/2829**

**13. Informacija apie duomenų sandoriui tikslinimą:** įrašų nėra

Dokumentą atspausdino Rytų Lietuvos klientų aptarnavimo centro Vilniaus  
 1 klientų aptarnavimo grupės vyriausioji specialistė







**VALSTYBĖS ĮMONĖ REGISTRŲ CENTRAS**

Lvovo g. 25-101, 09320 Vilnius, tel. (8 5) 2688 262, el. p. info@registrucentras.lt  
Duomenys kaupiami ir saugomi Juridinių asmenų registre, kodas 124110246

**NEKILNOJAMOJO TURTO REGISTRO DUOMENŲ BAZĖS IŠRAŠAS**

2022-03-24 15:34:35

2022-04-12 Nr. 6-1179

**1. Nekilnojamojo turto registre įregistruotas turtas:**

Registro Nr.: 70/60705

Registro tipas: Statiniai

Sudarymo data: 1992-07-01

Adresas: Kalvarijos sav., Liubavo sen., Pelucmurgių k., Muitinės g. 31

**2. Nekilnojamieji daiktai:**

2.1.

**Pastatas - Gyvenamasis namas**

Unikalus daikto numeris: 4891-0000-3017 ✕

Daikto pagrindinė naudojimo paskirtis: Gyvenamoji (vieno buto pastatai)

Žymėjimas plane: 1A1/p

Statybos pabaigos metai: 1910

Baigtumo procentas: 100 %

Šildymas: Krosninis šildymas

Vandentiekis: Nėra

Nuotekų šalinimas: Nėra

Dujos: Nėra

Sienos: Plytos

Stogo danga: Asbestcementis

Aukštų skaičius: 1

Bendras plotas: 74.50 kv. m

Naudingas plotas: 74.50 kv. m

Gyvenamasis plotas: 36.70 kv. m

Tūris: 557 kub. m

Užstatytas plotas: 119.00 kv. m

Kambarių skaičius: 2

Vidutinė rinkos vertė: 6380 Eur

Vidutinės rinkos vertės nustatymo būdas: Masinis vertinimas

Vidutinės rinkos vertės nustatymo data: 2019-05-13

Kadastro duomenų nustatymo data: 1992-07-01

2.2.

**Pastatas - Ūkinis pastatas**

Adresas: Kalvarijos sav., Liubavo sen., Pelucmurgių k., Muitinės g. 33

Unikalus daikto numeris: 4891-0000-3028

Daikto pagrindinė naudojimo paskirtis: Pagalbinio ūkio

Žymėjimas plane: 211/m

Statybos pabaigos metai: 1927

Baigtumo procentas: 100 %

Šildymas: Nėra

Vandentiekis: Nėra

Nuotekų šalinimas: Nėra

Sienos: Medis su karkasu

Aukštų skaičius: 1

Tūris: 172 kub. m

Užstatytas plotas: 71.00 kv. m

Vidutinė rinkos vertė: 142 Eur

Vidutinės rinkos vertės nustatymo būdas: Masinis vertinimas

Vidutinės rinkos vertės nustatymo data: 2019-05-13

Kadastro duomenų nustatymo data: 1992-07-01

2.3.

**Pastatas - Kiemo rūsys**

Unikalus daikto numeris: 4891-0000-3039

Daikto pagrindinė naudojimo paskirtis: Pagalbinio ūkio

Žymėjimas plane: 310/b

Statybos pabaigos metai: 1910

Baigtumo procentas: 100 %

Šildymas: Nėra

Vandentiekis: Nėra

Nuotekų šalinimas: Nėra

Sienos: Blokeliai

Tūris: 59 kub. m

Užstatytas plotas: 27.00 kv. m

Vidutinė rinkos vertė: **61 Eur**  
 Vidutinės rinkos vertės nustatymo būdas: **Masinis vertinimas**  
 Vidutinės rinkos vertės nustatymo data: **2019-05-13**  
 Kadastro duomenų nustatymo data: **1992-07-01**

2.4. **Pastatas - Ūkinis pastatas**

Unikalus daikto numeris: **4891-0000-3042 +**  
 Daikto pagrindinė naudojimo paskirtis: **Pagalbinio ūkio**

Žymėjimas plane: **411/m**  
 Statybos pabaigos metai: **1980**

Baigtumo procentas: **100 %**

Šildymas: **Nėra**

Vandentiekis: **Nėra**

Nuotekų šalinimas: **Nėra**

Sienos: **Medis su karkasu**

Aukštų skaičius: **1**

Tūris: **73 kub. m**

Užstatytas plotas: **18.00 kv. m**

Vidutinė rinkos vertė: **87 Eur**

Vidutinės rinkos vertės nustatymo būdas: **Masinis vertinimas**

Vidutinės rinkos vertės nustatymo data: **2019-05-13**

Kadastro duomenų nustatymo data: **1992-07-01**

2.5. Priklausinys: **Kiti inžineriniai statiniai - Kiemo statiniai**

Priklausanti dalis: **1/1 priklauso pastatui Nr. 4891-0000-3017, aprašytam p. 2.1.**

Aprašymas / pastabos: **(lauko tualetas (3 vnt.), šiukšlių dėžė, šulinys )**

Unikalus daikto numeris: **4891-0000-3056 +**

Daikto pagrindinė naudojimo paskirtis: **Kiti inžineriniai statiniai**

Statybos pabaigos metai: **1937**

Baigtumo procentas: **100 %**

Vidutinė rinkos vertė: **14 Eur**

Vidutinės rinkos vertės nustatymo būdas: **Atkuriamoji vertė**

Vidutinės rinkos vertės nustatymo data: **2019-05-13**

Kadastro duomenų nustatymo data: **1992-07-01**

**3. Daikto priklausiniai iš kito registro: įrašų nėra**

**4. Nuosavybė:**

4.1.

**Nuosavybės teisė**

Savininkas: **LIETUVOS RESPUBLIKA, a.k. 111105555**

Daiktas: **pastatas Nr. 4891-0000-3017, aprašytas p. 2.1.  
 pastatas Nr. 4891-0000-3042, aprašytas p. 2.4.  
 kiti statiniai Nr. 4891-0000-3056, aprašyti p. 2.5.**

[registravimo pagrindas: **2021-03-15 Aktas Nr. ŽVP-806-(1.18.)  
 2021-03-15 Aktas Nr. ŽVP-805-(1.18.)**

[rašas galioja: **Nuo 2022-03-23**

4.2.

**Nuosavybės teisė**

Savininkas:

Daiktas:

**1/2 pastato Nr. 4891-0000-3039**

[registravimo pagrindas: **2019-05-17 Paveldėjimo teisės pagal testamentą liudijimas  
 Nr. 1669**

[rašas galioja: **Nuo 2019-05-29**

4.3.

**Nuosavybės teisė**

Savininkas

Daiktas

**1/2 pastato Nr. 4891-0000-3039, aprašyto p. 2.3.**

[registravimo pagrindas: **2011-02-21 Paveldėjimo teisės pagal įstatymą liudijimas  
 Nr. 940**

**2011-02-21 Nuosavybės teisės liudijimas Nr. 938**

[rašas galioja: **Nuo 2011-03-09**

**5. Valstybės ir savivaldybių žemės patikėjimo teisė: įrašų nėra**

**6. Kitos daiktinės teisės : įrašų nėra**

**7. Juridiniai faktai:**

7.1.

Daiktas: **1/2 pastato Nr. 4891-0000-3028, aprašyto p. 2.2. , 4.2.**



1/2 pastato Nr. 4891-0000-3039, aprašyto p. 2.3. , 4.2.  
Įregistravimo pagrindas: 2019-05-17 Paveldėjimo teisės pagal testamentą liudijimas  
Nr. 1669  
Įrašas galioja: Nuo 2019-05-29

8. Žymos: įrašų nėra

9. Teritorijos, kuriose taikomos specialiosios žemės naudojimo sąlygos: įrašų nėra

10. Daikto registravimas ir kadastro žymos: įrašų nėra

11. Registro pastabos ir nuorodos:

Žemės sklypai, kuriuose yra statiniai, kadastriniai Nr. 5170/0001:561, Nr. 5170/7001:12.

12. Kita informacija:

Žemės sklypo, kuriame yra statiniai,  
kadastrinis Nr.: 5170/0001:561  
Archyvinės bylos Nr.: 48/2832

13. Informacija apie duomenų sandoriui tikslinimą: įrašų nėra

Dokumentą atspausdino Rytų Lietuvos klientų aptarnavimo centro Vilniaus  
1 klientų aptarnavimo grupės vyriausioji specialistė





2-1074

ŽUP-809

ŽUP-816

1-17



## VALSTYBĖS ĮMONĖ REGISTRŲ CENTRAS

Lvovo g. 25-101, 09320 Vilnius, tel. (8 5) 2688 262, el. p. info@registrucentras.lt  
Duomenys kaupiami ir saugomi Juridinių asmenų registre, kodas 124110246

## NEKILNOJAMOJO TURTO REGISTRO DUOMENŲ BAZĖS IŠRAŠAS

2022-03-24 15:25:01

2022-04-12 6-1178

## 1. Nekilnojamojo turto registre įregistruotas turtas:

Registro Nr.: 44/2622435

Registro tipas: Žemės sklypas su statiniais

Sudarymo data: 2021-04-29

Adresas: Kalvarijos sav., Liubavo sen., Salaperaugio k., Europos g. 17

## 2. Nekilnojamieji daiktai:

2.1.

Žemės sklypas

Unikalus daikto numeris: 4400-5648-8396 —

Žemės sklypo kadastro numeris ir kadastro

vietovės pavadinimas: 5170/0002:461 Salaperaugio k.v.

Daikto pagrindinė naudojimo paskirtis: Kita

Žemės sklypo naudojimo būdas: Komercinės paskirties objektų teritorijos

Statusas: Suformuotas padalijus daiktą

Daikto istorinė kilmė: Gautas padalijus daiktą, unikalus daikto numeris 4400-5551-8535

Gautas padalijus daiktą, unikalus daikto numeris 4400-5402-8252

Gautas padalijus daiktą, unikalus daikto numeris 4400-5069-2045

Žemės sklypo plotas: 3.4684 ha

Žemės ūkio naudmenų plotas viso: 0.8836 ha

iš jo: ariamos žemės plotas: 0.8836 ha

Užstatyta teritorija: 2.5848 ha

Nusausintos žemės plotas: 3.1448 ha

Žemės ūkio naudmenų našumo balas: 33.1

Matavimų tipas: Žemės sklypas suformuotas atliekant kadastrinius matavimus

Indeksuota žemės sklypo vertė: 20493 Eur

Žemės sklypo vertė: 12808 Eur

Vidutinė rinkos vertė: 13300 Eur

Vidutinės rinkos vertės nustatymo data: 2022-03-16

Vidutinės rinkos vertės nustatymo būdas: Masinis vertinimas

Kadastro duomenų nustatymo data: 2021-04-16

Teritorija, kurioje taikomos specialiosios Elektroninių ryšių tinklų elektroninių ryšių infrastruktūros žemės naudojimo sąlygos: apsaugos zonos (III skyrius, vienuoliktasis skirsnis)

Teritorijos unikalus numeris: 100236908

Teritorijos nustatymo data: 2022-01-03

Žymos apie teritoriją padarymo data: 2022-02-03

2.2.

Pastatas - Operatorinė

Unikalus daikto numeris: 4400-4709-6726 —

Daikto pagrindinė naudojimo paskirtis: Prekybos

Žymėjimas plane: 1E1/g

Statybos pradžios metai: 2018

Statybos pabaigos metai: 2019

Statinio kategorija: Ypatingasis

Baigtumo procentas: 100 %

Šildymas: Vietinė šildymo sistema

Vandentiekis: Vietinis vandentiekis

Nuotekų šalinimas: Vietinis nuotekų šalinimas

Dujos: Nėra

Sienos: Metalas su karkasu

Stogo danga: Bitumas

Aukštų skaičius: 1

Bendras plotas: 354.36 kv. m

Pagrindinis plotas: 296.99 kv. m

Tūris: 1649 kub. m

Užstatytas plotas: 397.00 kv. m

Atkūrimo sąnaudos (statybos vertė): 117000 Eur

Fizinio nusidėvėjimo procentas: 0 %

Atkuriamoji vertė: 117000 Eur

Atkūrimo sąnaudų (statybos vertės) ir  
 atkuriamosios vertės nustatymo data: **2018-12-19**  
 Vidutinė rinkos vertė: **15100 Eur**  
 Vidutinės rinkos vertės nustatymo būdas: **Masinis vertinimas**  
 Vidutinės rinkos vertės nustatymo data: **2022-03-16**  
 Kadastro duomenų nustatymo data: **2019-06-07**  
 Pastato (jo dalies) energinio naudingumo  
 klasė: **A+**  
 Skaičiuojamosios šiluminės energijos  
 sąnaudos pastatui (jo daliai) šildyti: **15.84 kWh/m2/m.**

2.3. **Kiti inžineriniai statiniai - Požeminė skysto kuro talpykla**

Unikalus daikto numeris: **4400-4710-1860**  
 Daikto pagrindinė naudojimo paskirtis: **Kiti inžineriniai statiniai**  
 Žymėjimas plane: **c1**  
 Statybos pradžios metai: **2018**  
 Statybos pabaigos metai: **2019**  
 Statinio kategorija: **Ypatingasis**  
 Baigtumo procentas: **100 %**  
 Kiekis: **1 vnt.**  
 Tūris: **71 kub. m**  
 Medžiaga: **Metalas**  
 Atkūrimo sąnaudos (statybos vertė): **17800 Eur**  
 Fizinio nusidėvėjimo procentas: **15 %**  
 Atkuriamoji vertė: **15100 Eur**  
 Atkūrimo sąnaudų (statybos vertės) ir  
 atkuriamosios vertės nustatymo data: **2022-03-16**  
 Vidutinė rinkos vertė: **15100 Eur**  
 Vidutinės rinkos vertės nustatymo būdas: **Atkuriamoji vertė**  
 Vidutinės rinkos vertės nustatymo data: **2022-03-16**  
 Kadastro duomenų nustatymo data: **2019-06-03**

2.4. **Kiti inžineriniai statiniai - Požeminė skysto kuro talpykla**

Unikalus daikto numeris: **4400-4710-1850**  
 Daikto pagrindinė naudojimo paskirtis: **Kiti inžineriniai statiniai**  
 Žymėjimas plane: **c2**  
 Statybos pradžios metai: **2018**  
 Statybos pabaigos metai: **2019**  
 Statinio kategorija: **Ypatingasis**  
 Baigtumo procentas: **100 %**  
 Kiekis: **1 vnt.**  
 Tūris: **71 kub. m**  
 Medžiaga: **Metalas**  
 Atkūrimo sąnaudos (statybos vertė): **17800 Eur**  
 Fizinio nusidėvėjimo procentas: **15 %**  
 Atkuriamoji vertė: **15100 Eur**  
 Atkūrimo sąnaudų (statybos vertės) ir  
 atkuriamosios vertės nustatymo data: **2022-03-16**  
 Vidutinė rinkos vertė: **15100 Eur**  
 Vidutinės rinkos vertės nustatymo būdas: **Atkuriamoji vertė**  
 Vidutinės rinkos vertės nustatymo data: **2022-03-16**  
 Kadastro duomenų nustatymo data: **2019-06-03**

2.5. **Kiti inžineriniai statiniai - Požeminė suskystintų dujų talpykla**

Unikalus daikto numeris: **4400-4710-1871**  
 Daikto pagrindinė naudojimo paskirtis: **Kiti inžineriniai statiniai**  
 Žymėjimas plane: **d1**  
 Statybos pradžios metai: **2018**  
 Statybos pabaigos metai: **2019**  
 Statinio kategorija: **Ypatingasis**  
 Baigtumo procentas: **100 %**  
 Kiekis: **1 vnt.**  
 Tūris: **15 kub. m**  
 Medžiaga: **Metalas**  
 Atkūrimo sąnaudos (statybos vertė): **12900 Eur**  
 Fizinio nusidėvėjimo procentas: **9 %**  
 Atkuriamoji vertė: **11800 Eur**  
 Atkūrimo sąnaudų (statybos vertės) ir  
 atkuriamosios vertės nustatymo data: **2022-03-16**  
 Vidutinė rinkos vertė: **11800 Eur**

Vidutinės rinkos vertės nustatymo būdas: **Atkuriamoji vertė**

Vidutinės rinkos vertės nustatymo data: **2022-03-16**

Kadastro duomenų nustatymo data: **2019-06-03**

2.6. **Kiti inžineriniai statiniai - Priešgaisrinis rezervuaras**

Unikalus daikto numeris: **4400-4710-1882** —

Daikto pagrindinė naudojimo paskirtis: **Kiti inžineriniai statiniai**

Žymėjimas plane: **r1**

Statybos pradžios metai: **2018**

Statybos pabaigos metai: **2019**

Statinio kategorija: **Neypatingasis**

Baigtumo procentas: **100 %**

Tūris: **60 kub. m**

Medžiaga: **Metalas**

Atkūrimo sąnaudos (statybos vertė): **9470 Eur**

Fizinio nusidėvėjimo procentas: **10 %**

Atkuriamoji vertė: **8520 Eur**

Atkūrimo sąnaudų (statybos vertės) ir

atkuriamosios vertės nustatymo data: **2022-03-16**

Vidutinė rinkos vertė: **8520 Eur**

Vidutinės rinkos vertės nustatymo būdas: **Atkuriamoji vertė**

Vidutinės rinkos vertės nustatymo data: **2022-03-16**

Kadastro duomenų nustatymo data: **2019-06-03**

2.7. **Kiti inžineriniai statiniai - Priešgaisrinis rezervuaras**

Unikalus daikto numeris: **4400-4710-1893** ?

Daikto pagrindinė naudojimo paskirtis: **Kiti inžineriniai statiniai**

Žymėjimas plane: **r2**

Statybos pradžios metai: **2018**

Statybos pabaigos metai: **2019**

Statinio kategorija: **Neypatingasis**

Baigtumo procentas: **100 %**

Tūris: **60 kub. m**

Medžiaga: **Metalas**

Atkūrimo sąnaudos (statybos vertė): **9470 Eur**

Fizinio nusidėvėjimo procentas: **10 %**

Atkuriamoji vertė: **8520 Eur**

Atkūrimo sąnaudų (statybos vertės) ir

atkuriamosios vertės nustatymo data: **2022-03-16**

Vidutinė rinkos vertė: **8520 Eur**

Vidutinės rinkos vertės nustatymo būdas: **Atkuriamoji vertė**

Vidutinės rinkos vertės nustatymo data: **2022-03-16**

Kadastro duomenų nustatymo data: **2019-06-03**

2.8. **Kiti inžineriniai statiniai - Stendas degalų rūšims ir kainoms nurodyti**

Unikalus daikto numeris: **4400-4710-1917** +

Daikto pagrindinė naudojimo paskirtis: **Kiti inžineriniai statiniai**

Žymėjimas plane: **s1**

Statybos pradžios metai: **2019**

Statybos pabaigos metai: **2019**

Statinio kategorija: **I grupės nesudėtingasis**

Baigtumo procentas: **100 %**

Aukštis: **12.00 m**

Kiekis: **1 vnt.**

Ilgis: **2.10 m**

Plotas: **25.20 kv. m**

Medžiaga: **Metalas su karkasu**

Atkūrimo sąnaudos (statybos vertė): **18800 Eur**

Fizinio nusidėvėjimo procentas: **15 %**

Atkuriamoji vertė: **15900 Eur**

Atkūrimo sąnaudų (statybos vertės) ir

atkuriamosios vertės nustatymo data: **2022-03-16**

Vidutinė rinkos vertė: **15900 Eur**

Vidutinės rinkos vertės nustatymo būdas: **Atkuriamoji vertė**

Vidutinės rinkos vertės nustatymo data: **2022-03-16**

Kadastro duomenų nustatymo data: **2019-06-03**

2.9. **Kiti inžineriniai statiniai - Stoginė**

Unikalus daikto numeris: **4400-4710-1939**

Daikto pagrindinė naudojimo paskirtis: **Kiti inžineriniai statiniai**

Žymėjimas plane: **1st**

Statybos pradžios metai: **2018**

Statybos pabaigos metai: **2019**

Statinio kategorija: **Neypatingasis**

Baigtumo procentas: **100 %**

Aukštis: **5.80 m**

Kiekis: **1 vnt.**

Plotas: **322.65 kv. m**

Medžiaga: **Metalas**

Koordinatė X: **6020702**

Koordinatė Y: **444056**

Atkūrimo sąnaudos (statybos vertė): **33700 Eur**

Fizinio nusidėvėjimo procentas: **12 %**

Atkuriamoji vertė: **29600 Eur**

Atkūrimo sąnaudų (statybos vertės) ir

atkuriamosios vertės nustatymo data: **2022-03-16**

Vidutinė rinkos vertė: **29600 Eur**

Vidutinės rinkos vertės nustatymo būdas: **Atkuriamoji vertė**

Vidutinės rinkos vertės nustatymo data: **2022-03-16**

Kadastro duomenų nustatymo data: **2019-06-03**

2.10.

**Kiti inžineriniai statiniai - Aikštelė**

Unikalus daikto numeris: **4400-5659-6093**

Daikto pagrindinė naudojimo paskirtis: **Kiti inžineriniai statiniai**

Žymėjimas plane: **b2**

Statusas: **Suformuotas padalijus daiktą**

Daikto istorinė kilmė: **Gautas padalijus daiktą, unikalus daikto numeris 4400-5489-3588**

Statybos pradžios metai: **2018**

Statybos pabaigos metai: **2019**

Statinio kategorija: **II grupės nesudėtingasis**

Baigtumo procentas: **100 %**

Plotas: **1376.61 kv. m**

Danga: **Asfaltbetonis**

Koordinatė X: **6020701.68**

Koordinatė Y: **444044.63**

Atkūrimo sąnaudos (statybos vertė): **123000 Eur**

Fizinio nusidėvėjimo procentas: **30 %**

Atkuriamoji vertė: **86100 Eur**

Atkūrimo sąnaudų (statybos vertės) ir

atkuriamosios vertės nustatymo data: **2022-03-16**

Vidutinė rinkos vertė: **86100 Eur**

Vidutinės rinkos vertės nustatymo būdas: **Atkuriamoji vertė**

Vidutinės rinkos vertės nustatymo data: **2022-03-16**

Kadastro duomenų nustatymo data: **2021-05-03**

2.11.

**Kiti inžineriniai statiniai - Aikštelė**

Unikalus daikto numeris: **4400-5655-8248**

Daikto pagrindinė naudojimo paskirtis: **Kiti inžineriniai statiniai**

Žymėjimas plane: **b1-3**

Statusas: **Suformuotas padalijus daiktą**

Daikto istorinė kilmė: **Gautas padalijus daiktą, unikalus daikto numeris 4400-5489-3588**

Statybos pradžios metai: **2018**

Statybos pabaigos metai: **2019**

Statinio kategorija: **II grupės nesudėtingasis**

Baigtumo procentas: **100 %**

Plotas: **5372.68 kv. m**

Danga: **Asfaltbetonis**

Koordinatė X: **6020713.74**

Koordinatė Y: **444011.2**

Atkūrimo sąnaudos (statybos vertė): **502000 Eur**

Fizinio nusidėvėjimo procentas: **15 %**

Atkuriamoji vertė: **427000 Eur**

Atkūrimo sąnaudų (statybos vertės) ir

atkuriamosios vertės nustatymo data: **2022-03-16**

Vidutinė rinkos vertė: **427000 Eur**

Vidutinės rinkos vertės nustatymo būdas: **Atkuriamoji vertė**

Vidutinės rinkos vertės nustatymo data: **2022-03-16**

Kadastro duomenų nustatymo data: **2021-05-03**

- 2.12. **Dujų tinklai - Dujotiekio tinklai**  
 Unikalus daikto numeris: **4400-4710-1739** —  
 Daikto pagrindinė naudojimo paskirtis: **Dujų tinklų**  
 Žymėjimas plane: **1-12**  
 Statybos pradžios metai: **2018**  
 Statybos pabaigos metai: **2019**  
 Statinio kategorija: **II grupės nesudėtingasis**  
 Baigtumo procentas: **100 %**  
 Ilgis: **46.76 m**  
 Medžiaga: **Plienas**  
 Dujotiekio linijos reikšmė: **Ivadinė**  
 Atkūrimo sąnaudos (statybos vertė): **2160 Eur**  
 Fizinio nusidėvėjimo procentas: **10 %**  
 Atkuriamoji vertė: **1940 Eur**  
 Atkūrimo sąnaudų (statybos vertės) ir atkuriamosios vertės nustatymo data: **2022-03-16**  
 Vidutinė rinkos vertė: **1940 Eur**  
 Vidutinės rinkos vertės nustatymo būdas: **Atkuriamoji vertė**  
 Vidutinės rinkos vertės nustatymo data: **2022-03-16**  
 Kadastro duomenų nustatymo data: **2019-06-06**
- 2.13. **Vandentiekio tinklai - Vandentiekio tinklai**  
 Unikalus daikto numeris: **4400-4710-1744** —  
 Daikto pagrindinė naudojimo paskirtis: **Vandentiekio tinklų**  
 Žymėjimas plane: **V-47-3**  
 Statybos pradžios metai: **2018**  
 Statybos pabaigos metai: **2019**  
 Statinio kategorija: **I grupės nesudėtingasis**  
 Baigtumo procentas: **100 %**  
 Ilgis: **58.69 m**  
 Medžiaga: **Polivinilchloridas**  
 Vandentiekio linijos reikšmė: **Ivadinė**  
 Atkūrimo sąnaudos (statybos vertė): **15900 Eur**  
 Atkuriamoji vertė: **13500 Eur**  
 Atkūrimo sąnaudų (statybos vertės) ir atkuriamosios vertės nustatymo data: **2022-03-16**  
 Vidutinė rinkos vertė: **13500 Eur**  
 Vidutinės rinkos vertės nustatymo būdas: **Atkuriamoji vertė**  
 Vidutinės rinkos vertės nustatymo data: **2022-03-16**  
 Kadastro duomenų nustatymo data: **2019-06-03**
- 2.14. **Vandentiekio tinklai - Vandentiekio tinklai**  
 Unikalus daikto numeris: **4400-5151-2320** —  
 Daikto pagrindinė naudojimo paskirtis: **Vandentiekio tinklų**  
 Žymėjimas plane: **4-V-14**  
 Statybos pradžios metai: **2018**  
 Statybos pabaigos metai: **2019**  
 Statinio kategorija: **I grupės nesudėtingasis**  
 Baigtumo procentas: **100 %**  
 Ilgis: **65.30 m**  
 Medžiaga: **Polivinilchloridas**  
 Vandentiekio linijos reikšmė: **Ivadinė**  
 Atkūrimo sąnaudos (statybos vertė): **6120 Eur**  
 Fizinio nusidėvėjimo procentas: **12 %**  
 Atkuriamoji vertė: **5380 Eur**  
 Atkūrimo sąnaudų (statybos vertės) ir atkuriamosios vertės nustatymo data: **2022-03-16**  
 Vidutinė rinkos vertė: **5380 Eur**  
 Vidutinės rinkos vertės nustatymo būdas: **Atkuriamoji vertė**  
 Vidutinės rinkos vertės nustatymo data: **2022-03-16**  
 Kadastro duomenų nustatymo data: **2019-06-04**
- 2.15. **Nuotekų šalinimo tinklai - Drenažo tinklai**  
 Unikalus daikto numeris: **4400-4710-1806** +  
 Daikto pagrindinė naudojimo paskirtis: **Nuotekų šalinimo tinklų**  
 Žymėjimas plane: **D**  
 Statybos pradžios metai: **2018**

- Statybos pabaigos metai: **2019**  
 Statinio kategorija: **II grupės nesudėtingasis**  
 Baigtumo procentas: **100 %**  
 Ilgis: **407.69 m**  
 Medžiaga: **Polivinilchloridas**  
 Nuotekų linijos reikšmė: **Išvadinė**  
 Nuotekų linijos rūšis: **Renkamoji**  
 Nuotekų įrenginio reikšmė: **Buitiniai**  
 Atkūrimo sąnaudos (statybos vertė): **34100 Eur**  
 Fizinio nusidėvėjimo procentas: **10 %**  
 Atkuriamoji vertė: **30700 Eur**  
 Atkūrimo sąnaudų (statybos vertės) ir atkuriamosios vertės nustatymo data: **2022-03-16**  
 Vidutinė rinkos vertė: **30700 Eur**  
 Vidutinės rinkos vertės nustatymo būdas: **Atkuriamoji vertė**  
 Vidutinės rinkos vertės nustatymo data: **2022-03-16**  
 Kadastro duomenų nustatymo data: **2019-06-10**
- 2.16. **Nuotekų šalinimo tinklai - Buitinių nuotekų tinklai**  
 Unikalus daikto numeris: **4400-4710-1846**  
 Daikto pagrindinė naudojimo paskirtis: **Nuotekų šalinimo tinklų**  
 Žymėjimas plane: **1-5**  
 Statybos pradžios metai: **2018**  
 Statybos pabaigos metai: **2019**  
 Statinio kategorija: **I grupės nesudėtingasis**  
 Baigtumo procentas: **100 %**  
 Ilgis: **17.49 m**  
 Nuotekų linijos reikšmė: **Išvadinė**  
 Nuotekų linijos rūšis: **Beslėginė**  
 Atkūrimo sąnaudos (statybos vertė): **1890 Eur**  
 Fizinio nusidėvėjimo procentas: **10 %**  
 Atkuriamoji vertė: **1700 Eur**  
 Atkūrimo sąnaudų (statybos vertės) ir atkuriamosios vertės nustatymo data: **2022-03-16**  
 Vidutinė rinkos vertė: **1700 Eur**  
 Vidutinės rinkos vertės nustatymo būdas: **Atkuriamoji vertė**  
 Vidutinės rinkos vertės nustatymo data: **2022-03-16**  
 Kadastro duomenų nustatymo data: **2019-06-06**
- 2.17. **Nuotekų šalinimo tinklai - Lietaus nuotekų tinklai**  
 Unikalus daikto numeris: **4400-4710-1760**  
 Daikto pagrindinė naudojimo paskirtis: **Nuotekų šalinimo tinklų**  
 Žymėjimas plane: **4-10**  
 Statybos pradžios metai: **2018**  
 Statybos pabaigos metai: **2019**  
 Statinio kategorija: **II grupės nesudėtingasis**  
 Baigtumo procentas: **100 %**  
 Ilgis: **104.92 m**  
 Nuotekų linijos reikšmė: **Išvadinė**  
 Nuotekų linijos rūšis: **Renkamoji**  
 Atkūrimo sąnaudos (statybos vertė): **10800 Eur**  
 Fizinio nusidėvėjimo procentas: **10 %**  
 Atkuriamoji vertė: **9760 Eur**  
 Atkūrimo sąnaudų (statybos vertės) ir atkuriamosios vertės nustatymo data: **2022-03-16**  
 Vidutinė rinkos vertė: **9760 Eur**  
 Vidutinės rinkos vertės nustatymo būdas: **Atkuriamoji vertė**  
 Vidutinės rinkos vertės nustatymo data: **2022-03-16**  
 Kadastro duomenų nustatymo data: **2019-06-04**
- 2.18. **Nuotekų šalinimo tinklai - Gamybinių nuotekų tinklai**  
 Unikalus daikto numeris: **4400-4710-1793**  
 Daikto pagrindinė naudojimo paskirtis: **Nuotekų šalinimo tinklų**  
 Žymėjimas plane: **KF-29-2**  
 Statybos pradžios metai: **2018**  
 Statybos pabaigos metai: **2019**  
 Statinio kategorija: **I grupės nesudėtingasis**  
 Baigtumo procentas: **100 %**  
 Ilgis: **30.43 m**  
 Tūris: **3 kub. m**



- Nuotekų linijos reikšmė: **Skirstomoji (kvartalinė)**  
 Nuotekų linijos rūšis: **Renkamoji**  
 Nuotekų įrenginio reikšmė: **Mažieji**  
 Atkūrimo sąnaudos (statybos vertė): **5950 Eur**  
 Atkuriamoji vertė: **5350 Eur**  
 Atkūrimo sąnaudų (statybos vertės) ir  
 atkuriamosios vertės nustatymo data: **2022-03-16**  
 Vidutinė rinkos vertė: **5350 Eur**  
 Vidutinės rinkos vertės nustatymo būdas: **Atkuriamoji vertė**  
 Vidutinės rinkos vertės nustatymo data: **2022-03-16**  
 Kadastro duomenų nustatymo data: **2019-06-06**
- 2.19. **Nuotekų šalinimo tinklai - Gamybinių nuotekų tinklai**  
 Unikalus daikto numeris: **4400-4710-1828** —  
 Daikto pagrindinė naudojimo paskirtis: **Nuotekų šalinimo tinklų**  
 Žymėjimas plane: **KF-56-3**  
 Statybos pradžios metai: **2018**  
 Statybos pabaigos metai: **2019**  
 Statinio kategorija: **I grupės nesudėtingasis**  
 Baigtumo procentas: **100 %**  
 Ilgis: **4.14 m**  
 Medžiaga: **Keramika**  
 Nuotekų linijos reikšmė: **Išvadinė**  
 Nuotekų linijos rūšis: **Beslėginė**  
 Atkūrimo sąnaudos (statybos vertė): **345 Eur**  
 Fizinio nusidėvėjimo procentas: **10 %**  
 Atkuriamoji vertė: **310 Eur**  
 Atkūrimo sąnaudų (statybos vertės) ir  
 atkuriamosios vertės nustatymo data: **2022-03-16**  
 Vidutinė rinkos vertė: **310 Eur**  
 Vidutinės rinkos vertės nustatymo būdas: **Atkuriamoji vertė**  
 Vidutinės rinkos vertės nustatymo data: **2022-03-16**  
 Kadastro duomenų nustatymo data: **2019-06-06**
- 2.20. **Nuotekų šalinimo tinklai - Lietaus nuotekų tinklai**  
 Unikalus daikto numeris: **4400-4710-1771** —  
 Daikto pagrindinė naudojimo paskirtis: **Nuotekų šalinimo tinklų**  
 Žymėjimas plane: **1-KL-32**  
 Statybos pradžios metai: **2018**  
 Statybos pabaigos metai: **2019**  
 Statinio kategorija: **Ypatingasis**  
 Baigtumo procentas: **100 %**  
 Ilgis: **236.01 m**  
 Nuotekų linijos reikšmė: **Skirstomoji (kvartalinė)**  
 Nuotekų linijos rūšis: **Kolektorinė**  
 Atkūrimo sąnaudos (statybos vertė): **67700 Eur**  
 Fizinio nusidėvėjimo procentas: **10 %**  
 Atkuriamoji vertė: **60900 Eur**  
 Atkūrimo sąnaudų (statybos vertės) ir  
 atkuriamosios vertės nustatymo data: **2022-03-16**  
 Vidutinė rinkos vertė: **60900 Eur**  
 Vidutinės rinkos vertės nustatymo būdas: **Atkuriamoji vertė**  
 Vidutinės rinkos vertės nustatymo data: **2022-03-16**  
 Kadastro duomenų nustatymo data: **2019-06-04**
- 2.21. **Nuotekų šalinimo tinklai - Buitinių nuotekų tinklai**  
 Unikalus daikto numeris: **4400-4710-1782** —  
 Daikto pagrindinė naudojimo paskirtis: **Nuotekų šalinimo tinklų**  
 Žymėjimas plane: **KF-13-KF-5**  
 Statybos pradžios metai: **2018**  
 Statybos pabaigos metai: **2019**  
 Statinio kategorija: **I grupės nesudėtingasis**  
 Baigtumo procentas: **100 %**  
 Ilgis: **59.61 m**  
 Tūris: **4 kub. m**  
 Nuotekų linijos reikšmė: **Skirstomoji (kvartalinė)**  
 Nuotekų linijos rūšis: **Renkamoji**  
 Nuotekų įrenginio reikšmė: **Mažieji**  
 Atkūrimo sąnaudos (statybos vertė): **12600 Eur**  
 Atkuriamoji vertė: **11300 Eur**

Atkūrimo sąnaudų (statybos vertės) ir  
 atkuriamosios vertės nustatymo data: **2022-03-16**  
 Vidutinė rinkos vertė: **11300 Eur**  
 Vidutinės rinkos vertės nustatymo būdas: **Atkuriamoji vertė**  
 Vidutinės rinkos vertės nustatymo data: **2022-03-16**  
 Kadastro duomenų nustatymo data: **2019-06-06**

2.22. **Nuotekų šalinimo tinklai - Lietaus nuotekų tinklai**

Unikalus daikto numeris: **4400-4710-1839** +  
 Daikto pagrindinė naudojimo paskirtis: **Nuotekų šalinimo tinklų**  
 Žymėjimas plane: **KL-10-KL-5**  
 Statybos pradžios metai: **2018**  
 Statybos pabaigos metai: **2019**  
 Statinio kategorija: **Neypatingasis**  
 Baigtumo procentas: **100 %**  
 Ilgis: **181.66 m**  
 Nuotekų linijos reikšmė: **Skirstomoji (kvartalinė)**  
 Nuotekų linijos rūšis: **Renkamoji**  
 Atkūrimo sąnaudos (statybos vertė): **24700 Eur**  
 Fizinio nusidėvėjimo procentas: **10 %**  
 Atkuriamoji vertė: **22200 Eur**  
 Atkūrimo sąnaudų (statybos vertės) ir  
 atkuriamosios vertės nustatymo data: **2022-03-16**  
 Vidutinė rinkos vertė: **22200 Eur**  
 Vidutinės rinkos vertės nustatymo būdas: **Atkuriamoji vertė**  
 Vidutinės rinkos vertės nustatymo data: **2022-03-16**  
 Kadastro duomenų nustatymo data: **2019-06-04**

2.23. **Nuotekų šalinimo tinklai - Lietaus nuotekų tinklai**

Unikalus daikto numeris: **4400-4710-1817** +  
 Daikto pagrindinė naudojimo paskirtis: **Nuotekų šalinimo tinklų**  
 Žymėjimas plane: **KL-28-KL-1**  
 Statybos pradžios metai: **2018**  
 Statybos pabaigos metai: **2019**  
 Statinio kategorija: **II grupės nesudėtingasis**  
 Baigtumo procentas: **100 %**  
 Ilgis: **87.26 m**  
 Nuotekų linijos reikšmė: **Skirstomoji (kvartalinė)**  
 Nuotekų linijos rūšis: **Renkamoji**  
 Atkūrimo sąnaudos (statybos vertė): **10200 Eur**  
 Fizinio nusidėvėjimo procentas: **10 %**  
 Atkuriamoji vertė: **9190 Eur**  
 Atkūrimo sąnaudų (statybos vertės) ir  
 atkuriamosios vertės nustatymo data: **2022-03-16**  
 Vidutinė rinkos vertė: **9190 Eur**  
 Vidutinės rinkos vertės nustatymo būdas: **Atkuriamoji vertė**  
 Vidutinės rinkos vertės nustatymo data: **2022-03-16**  
 Kadastro duomenų nustatymo data: **2019-06-04**

2.24. **Nuotekų šalinimo tinklai - Lietaus nuotekų tinklai**

Unikalus daikto numeris: **4400-4710-1948** +  
 Daikto pagrindinė naudojimo paskirtis: **Nuotekų šalinimo tinklų**  
 Žymėjimas plane: **KL-6-KL-41**  
 Statybos pradžios metai: **2018**  
 Statybos pabaigos metai: **2019**  
 Statinio kategorija: **Neypatingasis**  
 Baigtumo procentas: **100 %**  
 Ilgis: **313.89 m**  
 Nuotekų linijos reikšmė: **Skirstomoji (kvartalinė)**  
 Nuotekų linijos rūšis: **Kolektorinė**  
 Atkūrimo sąnaudos (statybos vertė): **43400 Eur**  
 Fizinio nusidėvėjimo procentas: **10 %**  
 Atkuriamoji vertė: **39100 Eur**  
 Atkūrimo sąnaudų (statybos vertės) ir  
 atkuriamosios vertės nustatymo data: **2022-03-16**  
 Vidutinė rinkos vertė: **39100 Eur**  
 Vidutinės rinkos vertės nustatymo būdas: **Atkuriamoji vertė**  
 Vidutinės rinkos vertės nustatymo data: **2022-03-16**  
 Kadastro duomenų nustatymo data: **2019-06-04**

- 2.25. Priklausinys: **Kiti inžineriniai statiniai - Požeminė skysto kuro talpykla**  
 Priklausanti dalis: **1/1 priklauso žemės sklypui Nr. 4400-5648-8396, aprašytam p. 2.1.**  
 Unikalus daikto numeris: **4400-5257-4328** —  
 Daikto pagrindinė naudojimo paskirtis: **Kiti inžineriniai statiniai**  
 Žymėjimas plane: **c3**  
 Statybos pradžios metai: **2019**  
 Statybos pabaigos metai: **2019**  
 Statinio kategorija: **Ypatingasis**  
 Baigtumo procentas: **100 %**  
 Kiekis: **1 vnt.**  
 Tūris: **71 kub. m**  
 Medžiaga: **Metalas**  
 Atkūrimo sąnaudos (statybos vertė): **12900 Eur**  
 Fizinio nusidėvėjimo procentas: **15 %**  
 Atkuriamoji vertė: **11000 Eur**  
 Atkūrimo sąnaudų (statybos vertės) ir atkuriamosios vertės nustatymo data: **2022-03-16**  
 Vidutinė rinkos vertė: **11000 Eur**  
 Vidutinės rinkos vertės nustatymo būdas: **Atkuriamoji vertė**  
 Vidutinės rinkos vertės nustatymo data: **2022-03-16**  
 Kadastro duomenų nustatymo data: **2019-06-25**
- 2.26. Priklausinys: **Kiti inžineriniai statiniai - Stoginė**  
 Priklausanti dalis: **1/1 priklauso pastatui Nr. 4400-4709-6726, aprašytam p. 2.2.**  
 Unikalus daikto numeris: **4400-4710-1928** —  
 Daikto pagrindinė naudojimo paskirtis: **Kiti inžineriniai statiniai**  
 Žymėjimas plane: **2st**  
 Statybos pradžios metai: **2018**  
 Statybos pabaigos metai: **2019**  
 Statinio kategorija: **II grupės nesudėtingasis**  
 Baigtumo procentas: **100 %**  
 Aukštis: **5.60 m**  
 Kiekis: **1 vnt.**  
 Plotas: **135.05 kv. m**  
 Medžiaga: **Metalas**  
 Koordinatė X: **6020732**  
 Koordinatė Y: **444033**  
 Atkūrimo sąnaudos (statybos vertė): **14100 Eur**  
 Fizinio nusidėvėjimo procentas: **12 %**  
 Atkuriamoji vertė: **12400 Eur**  
 Atkūrimo sąnaudų (statybos vertės) ir atkuriamosios vertės nustatymo data: **2022-03-16**  
 Vidutinė rinkos vertė: **12400 Eur**  
 Vidutinės rinkos vertės nustatymo būdas: **Atkuriamoji vertė**  
 Vidutinės rinkos vertės nustatymo data: **2022-03-16**  
 Kadastro duomenų nustatymo data: **2019-05-29**
- 2.27. Priklausinys: **Kiti inžineriniai statiniai - Stoginė**  
 Priklausanti dalis: **1/1 priklauso pastatui Nr. 4400-4709-6726, aprašytam p. 2.2.**  
 Unikalus daikto numeris: **4400-5237-7552** —  
 Daikto pagrindinė naudojimo paskirtis: **Kiti inžineriniai statiniai**  
 Žymėjimas plane: **3st**  
 Statybos pradžios metai: **2019**  
 Statybos pabaigos metai: **2019**  
 Statinio kategorija: **II grupės nesudėtingasis**  
 Baigtumo procentas: **100 %**  
 Aukštis: **5.60 m**  
 Kiekis: **1 vnt.**  
 Plotas: **169.71 kv. m**  
 Medžiaga: **Metalas**  
 Koordinatė X: **6020745**  
 Koordinatė Y: **444020**  
 Atkūrimo sąnaudos (statybos vertė): **17700 Eur**  
 Fizinio nusidėvėjimo procentas: **12 %**  
 Atkuriamoji vertė: **15600 Eur**  
 Atkūrimo sąnaudų (statybos vertės) ir atkuriamosios vertės nustatymo data: **2022-03-16**  
 Vidutinė rinkos vertė: **15600 Eur**

Vidutinės rinkos vertės nustatymo būdas: **Atkuriamoji vertė**

Vidutinės rinkos vertės nustatymo data: **2022-03-16**

Kadastro duomenų nustatymo data: **2019-05-29**

### 3. Daikto priklausiniai iš kito registro: įrašų nėra

### 4. Nuosavybė:

4.1.

#### Nuosavybės teisė

Savininkas: **LIETUVOS RESPUBLIKA, a.k. 111105555**

Daiktas: **kiti statiniai Nr. 4400-4710-1917, aprašyti p. 2.8.**

**nuotekų šalinimo tinklai Nr. 4400-4710-1806, aprašyti p. 2.15.**

**nuotekų šalinimo tinklai Nr. 4400-4710-1817, aprašyti p. 2.23.**

**nuotekų šalinimo tinklai Nr. 4400-4710-1839, aprašyti p. 2.22.**

**nuotekų šalinimo tinklai Nr. 4400-4710-1948, aprašyti p. 2.24.**

Įregistravimo pagrindas: **2021-08-31 Apygardos teismo nutartis Nr. e13-6676-644/2021**

Įrašas galioja: **Nuo 2022-03-24**

4.2.

#### Nuosavybės teisė

Savininkas: **Uždaroji akcinė bendrovė "Alauša", a.k. 183615620**

Daiktas: **žemės sklypas Nr. 4400-5648-8396, aprašytas p. 2.1.**

Įregistravimo pagrindas: **2011-06-10 Turto pardavimo skolininko pasiūlytam pirkėjui aktas**

**2011-07-27 Teismo nutartis Nr. P2-361-534/2011**

**2012-03-14 Pirkimo - pardavimo sutartis Nr. 729**

**2016-03-21 Pirkimo - pardavimo sutartis Nr. 1000**

**2016-03-24 Turto pasidalijimo sutartis Nr. 1086**

**2018-01-03 Pirkimo - pardavimo sutartis Nr. 22**

**2018-01-16 Pirkimo - pardavimo sutartis Nr. 246**

**2018-10-11 Sutartis Nr. 3739**

**2019-07-01 Pirkimo - pardavimo sutartis Nr. 2481**

**2019-08-30 Pirkimo - pardavimo sutartis Nr. 3478**

**2019-11-06 Pirkimo - pardavimo sutartis Nr. DŽM-4252**

**2020-12-08 Nacionalinės žemės tarnybos teritorinio skyriaus vedėjo sprendimas Nr. 20SK-2355-(14.20.110 E.)**

**2020-12-15 Nacionalinės žemės tarnybos teritorinio skyriaus vedėjo sprendimas Nr. 20SK-2582-(14.20.110 E.)**

**2021-04-28 Turto pasidalijimo sutartis Nr. 2273**

Įrašas galioja: **Nuo 2021-05-13**

4.3.

#### Nuosavybės teisė

Savininkas: **Uždaroji akcinė bendrovė "Alauša", a.k. 183615620**

Daiktas: **kiti statiniai Nr. 4400-5655-8248, aprašyti p. 2.11.**

**kiti statiniai Nr. 4400-5659-6093, aprašyti p. 2.10.**

Įregistravimo pagrindas: **2019-06-03 Deklaracija apie statybos užbaigimą / paskirties pakeitimą Nr. 1**

**2021-01-12 Pažyma apie naujai suformuotų nekilnojamojo turto kadastro objektų (statinių) galimybę naudoti pagal paskirtį Nr. IS2-4 (13.36.)**

**2021-05-07 Pažyma apie naujai suformuotų nekilnojamojo turto kadastro objektų (statinių) galimybę naudoti pagal paskirtį Nr. IS2-16(13.36)**

Įrašas galioja: **Nuo 2021-05-10**

4.4.

#### Nuosavybės teisė

Savininkas: **Uždaroji akcinė bendrovė "Alauša", a.k. 183615620**

Daiktas: **kiti statiniai Nr. 4400-4710-1882, aprašyti p. 2.6.**

**kiti statiniai Nr. 4400-4710-1893, aprašyti p. 2.7.**

**kiti statiniai Nr. 4400-4710-1939, aprašyti p. 2.9.**

Įregistravimo pagrindas: **2019-08-20 Deklaracija apie statybos užbaigimą / paskirties pakeitimą Nr. ACCR-00-190820-00190**

Įrašas galioja: **Nuo 2019-08-27**

4.5.

#### Nuosavybės teisė

Savininkas: **Uždaroji akcinė bendrovė "Alauša", a.k. 183615620**

Daiktas: **pastatas Nr. 4400-4709-6726, aprašytas p. 2.2.**

**kiti statiniai Nr. 4400-4710-1850, aprašyti p. 2.4.**

**kiti statiniai Nr. 4400-4710-1860, aprašyti p. 2.3.**

**kiti statiniai Nr. 4400-4710-1871, aprašyti p. 2.5.**

**nuotekų šalinimo tinklai Nr. 4400-4710-1771, aprašyti p. 2.20.**

Įregistravimo pagrindas: **2019-08-12 Statybos užbaigimo aktas Nr. ACCA-20-190812-00247**

[rašas galioja: Nuo 2019-08-13

4.6.

**Nuosavybės teisė**

Savininkas: Uždaroji akcinė bendrovė "Alauša", a.k. 183615620

Daiktas: dujų tinklai Nr. 4400-4710-1739, aprašyti p. 2.12.  
vandentiekio tinklai Nr. 4400-4710-1744, aprašyti p. 2.13.  
vandentiekio tinklai Nr. 4400-5151-2320, aprašyti p. 2.14.  
nuotekų šalinimo tinklai Nr. 4400-4710-1760, aprašyti p. 2.17.  
nuotekų šalinimo tinklai Nr. 4400-4710-1782, aprašyti p. 2.21.  
nuotekų šalinimo tinklai Nr. 4400-4710-1793, aprašyti p. 2.18.  
nuotekų šalinimo tinklai Nr. 4400-4710-1828, aprašyti p. 2.19.  
nuotekų šalinimo tinklai Nr. 4400-4710-1846, aprašyti p. 2.16.

[registravimo pagrindas: 2019-07-26 Deklaracija apie statybos užbaigimą / paskirties pakeitimą Nr. 259

[rašas galioja: Nuo 2019-08-08

4.7.

**Nuosavybės teisė**

Savininkas: Uždaroji akcinė bendrovė "Alauša", a.k. 183615620

Daiktas: kiti statiniai Nr. 4400-5257-4328, aprašyti p. 2.25.

[registravimo pagrindas: 2019-07-26 Statybos užbaigimo aktas  
Nr. ACCA-20-190726-00232

[rašas galioja: Nuo 2019-07-30

4.8.

**Nuosavybės teisė**

Savininkas: Uždaroji akcinė bendrovė "Alauša", a.k. 183615620

Daiktas: kiti statiniai Nr. 4400-4710-1928, aprašyti p. 2.26.

kiti statiniai Nr. 4400-5237-7552, aprašyti p. 2.27.

[registravimo pagrindas: 2019-06-03 Deklaracija apie statybos užbaigimą / paskirties pakeitimą Nr. 1

[rašas galioja: Nuo 2019-06-14

**5. Valstybės ir savivaldybių žemės patikėjimo teisė: įrašų nėra**

**6. Kitos daiktinės teisės :**

6.1.

**Hipoteka**

Daiktas: žemės sklypas Nr. 4400-5648-8396, aprašytas p. 2.1.

pastatas Nr. 4400-4709-6726, aprašytas p. 2.2.

kiti statiniai Nr. 4400-4710-1850, aprašyti p. 2.4.

kiti statiniai Nr. 4400-4710-1860, aprašyti p. 2.3.

kiti statiniai Nr. 4400-4710-1871, aprašyti p. 2.5.

kiti statiniai Nr. 4400-4710-1882, aprašyti p. 2.6.

kiti statiniai Nr. 4400-4710-1893, aprašyti p. 2.7.

kiti statiniai Nr. 4400-4710-1917, aprašyti p. 2.8.

kiti statiniai Nr. 4400-4710-1928, aprašyti p. 2.26.

kiti statiniai Nr. 4400-4710-1939, aprašyti p. 2.9.

kiti statiniai Nr. 4400-5237-7552, aprašyti p. 2.27.

kiti statiniai Nr. 4400-5257-4328, aprašyti p. 2.25.

kiti statiniai Nr. 4400-5655-8248, aprašyti p. 2.11.

kiti statiniai Nr. 4400-5659-6093, aprašyti p. 2.10.

dujų tinklai Nr. 4400-4710-1739, aprašyti p. 2.12.

vandentiekio tinklai Nr. 4400-4710-1744, aprašyti p. 2.13.

vandentiekio tinklai Nr. 4400-5151-2320, aprašyti p. 2.14.

nuotekų šalinimo tinklai Nr. 4400-4710-1760, aprašyti p. 2.17.

nuotekų šalinimo tinklai Nr. 4400-4710-1771, aprašyti p. 2.20.

nuotekų šalinimo tinklai Nr. 4400-4710-1782, aprašyti p. 2.21.

nuotekų šalinimo tinklai Nr. 4400-4710-1793, aprašyti p. 2.18.

nuotekų šalinimo tinklai Nr. 4400-4710-1806, aprašyti p. 2.15.

nuotekų šalinimo tinklai Nr. 4400-4710-1817, aprašyti p. 2.23.

nuotekų šalinimo tinklai Nr. 4400-4710-1828, aprašyti p. 2.19.

nuotekų šalinimo tinklai Nr. 4400-4710-1839, aprašyti p. 2.22.

nuotekų šalinimo tinklai Nr. 4400-4710-1846, aprašyti p. 2.16.

nuotekų šalinimo tinklai Nr. 4400-4710-1948, aprašyti p. 2.24.

[registravimo pagrindas: 2022-03-16 Sutartinė hipoteka Nr. MK-2813

2022-03-18 IDK Nr. 30000113695152

[rašas galioja: Nuo 2022-03-18

6.2.

**Hipoteka**

Daiktas: kiti statiniai Nr. 4400-4710-1850, aprašyti p. 2.4.

kiti statiniai Nr. 4400-4710-1860, aprašyti p. 2.3.

[registravimo pagrindas: 2019-01-31 Sutartinė hipoteka Nr. 729

2019-02-01 IDK Nr. 20120190006901

Įrašas galioja: Nuo 2022-01-01

6.3.

**Hipoteka**

Daiktas: kiti statiniai Nr. 4400-4710-1871, aprašyti p. 2.5.  
 kiti statiniai Nr. 4400-4710-1882, aprašyti p. 2.6.  
 kiti statiniai Nr. 4400-4710-1893, aprašyti p. 2.7.  
 kiti statiniai Nr. 4400-4710-1917, aprašyti p. 2.8.  
 kiti statiniai Nr. 4400-5237-7552, aprašyti p. 2.27.  
 kiti statiniai Nr. 4400-5257-4328, aprašyti p. 2.25.  
 kiti statiniai Nr. 4400-5655-8248, aprašyti p. 2.11.  
 kiti statiniai Nr. 4400-5659-6093, aprašyti p. 2.10.  
 dujų tinklai Nr. 4400-4710-1739, aprašyti p. 2.12.  
 vandentiekio tinklai Nr. 4400-4710-1744, aprašyti p. 2.13.  
 vandentiekio tinklai Nr. 4400-5151-2320, aprašyti p. 2.14.  
 nuotekų šalinimo tinklai Nr. 4400-4710-1760, aprašyti p. 2.17.  
 nuotekų šalinimo tinklai Nr. 4400-4710-1771, aprašyti p. 2.20.  
 nuotekų šalinimo tinklai Nr. 4400-4710-1782, aprašyti p. 2.21.  
 nuotekų šalinimo tinklai Nr. 4400-4710-1793, aprašyti p. 2.18.  
 nuotekų šalinimo tinklai Nr. 4400-4710-1806, aprašyti p. 2.15.  
 nuotekų šalinimo tinklai Nr. 4400-4710-1817, aprašyti p. 2.23.  
 nuotekų šalinimo tinklai Nr. 4400-4710-1828, aprašyti p. 2.19.  
 nuotekų šalinimo tinklai Nr. 4400-4710-1839, aprašyti p. 2.22.  
 nuotekų šalinimo tinklai Nr. 4400-4710-1846, aprašyti p. 2.16.  
 nuotekų šalinimo tinklai Nr. 4400-4710-1948, aprašyti p. 2.24.

Įregistravimo pagrindas: 2019-10-01 Sutartinė hipoteka Nr. 6047

2019-10-02 IDK Nr. 20120190135844

Įrašas galioja: Nuo 2022-01-01

6.4.

**Hipoteka**

Daiktas: žemės sklypas Nr. 4400-5648-8396, aprašytas p. 2.1.

Įregistravimo pagrindas: 2017-12-18 Sutartinė hipoteka Nr. 6775

2017-12-19 IDK Nr. 20120170087882

Įrašas galioja: Nuo 2022-01-01

6.5.

**Hipoteka**

Daiktas: žemės sklypas Nr. 4400-5648-8396, aprašytas p. 2.1.

pastatas Nr. 4400-4709-6726, aprašytas p. 2.2.

kiti statiniai Nr. 4400-4710-1850, aprašyti p. 2.4.

kiti statiniai Nr. 4400-4710-1860, aprašyti p. 2.3.

kiti statiniai Nr. 4400-4710-1871, aprašyti p. 2.5.

kiti statiniai Nr. 4400-4710-1882, aprašyti p. 2.6.

kiti statiniai Nr. 4400-4710-1893, aprašyti p. 2.7.

kiti statiniai Nr. 4400-4710-1917, aprašyti p. 2.8.

kiti statiniai Nr. 4400-4710-1928, aprašyti p. 2.26.

kiti statiniai Nr. 4400-4710-1939, aprašyti p. 2.9.

kiti statiniai Nr. 4400-5237-7552, aprašyti p. 2.27.

kiti statiniai Nr. 4400-5257-4328, aprašyti p. 2.25.

kiti statiniai Nr. 4400-5655-8248, aprašyti p. 2.11.

kiti statiniai Nr. 4400-5659-6093, aprašyti p. 2.10.

dujų tinklai Nr. 4400-4710-1739, aprašyti p. 2.12.

vandentiekio tinklai Nr. 4400-4710-1744, aprašyti p. 2.13.

vandentiekio tinklai Nr. 4400-5151-2320, aprašyti p. 2.14.

nuotekų šalinimo tinklai Nr. 4400-4710-1760, aprašyti p. 2.17.

nuotekų šalinimo tinklai Nr. 4400-4710-1771, aprašyti p. 2.20.

nuotekų šalinimo tinklai Nr. 4400-4710-1782, aprašyti p. 2.21.

nuotekų šalinimo tinklai Nr. 4400-4710-1793, aprašyti p. 2.18.

nuotekų šalinimo tinklai Nr. 4400-4710-1806, aprašyti p. 2.15.

nuotekų šalinimo tinklai Nr. 4400-4710-1817, aprašyti p. 2.23.

nuotekų šalinimo tinklai Nr. 4400-4710-1828, aprašyti p. 2.19.

nuotekų šalinimo tinklai Nr. 4400-4710-1839, aprašyti p. 2.22.

nuotekų šalinimo tinklai Nr. 4400-4710-1846, aprašyti p. 2.16.

nuotekų šalinimo tinklai Nr. 4400-4710-1948, aprašyti p. 2.24.

Įregistravimo pagrindas: 2019-12-20 Sutartinė hipoteka Nr. MK-15430

2019-12-23 IDK Nr. 20120190155795

Įrašas galioja: Nuo 2022-01-01

6.6.

**Hipoteka**

Daiktas:

pastatas Nr. 4400-4709-6726, aprašytas p. 2.2.

kiti statiniai Nr. 4400-4710-1928, aprašyti p. 2.26.

kiti statiniai Nr. 4400-4710-1939, aprašyti p. 2.9.  
 Įregistravimo pagrindas: 2019-01-14 IDK Nr. 20120190002676  
 2019-01-14 Sutartinė hipoteka Nr. 289  
 Įrašas galioja: Nuo 2022-01-01

7. Juridiniai faktai: įrašų nėra

8. Žymos: įrašų nėra

9. Teritorijos, kuriose taikomos specialiosios žemės naudojimo sąlygos:

9.1.

Biosferos poligonai (V skyrius, dvidešimt septintasis skirsnis)

Daiktas: žemės sklypas Nr. 4400-5648-8396, aprašytas p. 2.1.

Įregistravimo pagrindas: 2021-04-26 Nacionalinės žemės tarnybos teritorinio skyriaus vedėjo sprendimas Nr. 20SK-504-(14.20. 110 E.)  
 2021-05-13 Nacionalinės žemės tarnybos teritorinio skyriaus vedėjo įsakymas Nr. 20VĮ-1427-(14.20.2 E.)

Plotas: 34684.00 kv. m

Įrašas galioja: Nuo 2021-05-13

9.2.

Skirstomųjų dujotiekių apsaugos zonos (III skyrius, šeštasis skirsnis)

Daiktas: žemės sklypas Nr. 4400-5648-8396, aprašytas p. 2.1.

Įregistravimo pagrindas: 2021-04-26 Nacionalinės žemės tarnybos teritorinio skyriaus vedėjo sprendimas Nr. 20SK-504-(14.20. 110 E.)  
 2021-05-13 Nacionalinės žemės tarnybos teritorinio skyriaus vedėjo įsakymas Nr. 20VĮ-1427-(14.20.2 E.)

Plotas: 180.00 kv. m

Įrašas galioja: Nuo 2021-05-13

9.3.

Vandens tiekimo ir nuotekų, paviršinių nuotekų tvarkymo infrastruktūros apsaugos zonos (III skyrius, dešimtas skirsnis)

Daiktas: žemės sklypas Nr. 4400-5648-8396, aprašytas p. 2.1.

Įregistravimo pagrindas: 2021-04-26 Nacionalinės žemės tarnybos teritorinio skyriaus vedėjo sprendimas Nr. 20SK-504-(14.20. 110 E.)  
 2021-05-13 Nacionalinės žemės tarnybos teritorinio skyriaus vedėjo įsakymas Nr. 20VĮ-1427-(14.20.2 E.)

Plotas: 5706.00 kv. m

Įrašas galioja: Nuo 2021-05-13

9.4.

Melioruotos žemės ir melioracijos statinių apsaugos zonos (VI skyrius, antrasis skirsnis)

Daiktas: žemės sklypas Nr. 4400-5648-8396, aprašytas p. 2.1.

Įregistravimo pagrindas: 2021-04-26 Nacionalinės žemės tarnybos teritorinio skyriaus vedėjo sprendimas Nr. 20SK-504-(14.20. 110 E.)  
 2021-05-13 Nacionalinės žemės tarnybos teritorinio skyriaus vedėjo įsakymas Nr. 20VĮ-1427-(14.20.2 E.)

Plotas: 31448.00 kv. m

Įrašas galioja: Nuo 2021-05-13

9.5.

Kelių apsaugos zonos (III skyrius, antrasis skirsnis)

Daiktas: žemės sklypas Nr. 4400-5648-8396, aprašytas p. 2.1.

Įregistravimo pagrindas: 2021-04-26 Nacionalinės žemės tarnybos teritorinio skyriaus vedėjo sprendimas Nr. 20SK-504-(14.20. 110 E.)  
 2021-05-13 Nacionalinės žemės tarnybos teritorinio skyriaus vedėjo įsakymas Nr. 20VĮ-1427-(14.20.2 E.)

Plotas: 4732.00 kv. m

Įrašas galioja: Nuo 2021-05-13

9.6.

Elektros tinklų apsaugos zonos (III skyrius, ketvirtasis skirsnis)

Daiktas: žemės sklypas Nr. 4400-5648-8396, aprašytas p. 2.1.

Įregistravimo pagrindas: 2021-04-26 Nacionalinės žemės tarnybos teritorinio skyriaus vedėjo sprendimas Nr. 20SK-504-(14.20. 110 E.)  
 2021-05-13 Nacionalinės žemės tarnybos teritorinio skyriaus vedėjo įsakymas Nr. 20VĮ-1427-(14.20.2 E.)

Plotas: 4843.00 kv. m

Įrašas galioja: Nuo 2021-05-13

9.7.

Elektroninių ryšių tinklų elektroninių ryšių infrastruktūros apsaugos zonos (III skyrius, vienuoliktasis skirsnis)

Daiktas: žemės sklypas Nr. 4400-5648-8396, aprašytas p. 2.1.  
 Įregistravimo pagrindas: 2021-04-26 Nacionalinės žemės tarnybos teritorinio skyriaus vedėjo sprendimas Nr. 20SK-504-(14.20. 110 E.)  
 2021-05-13 Nacionalinės žemės tarnybos teritorinio skyriaus vedėjo įsakymas Nr. 20VĮ-1427-(14.20.2 E.)  
 Plotas: 1450.00 kv. m  
 Įrašas galioja: Nuo 2021-05-13

#### 10. Daikto registravimas ir kadastro žymos:

- 10.1. Suformuotas padalijimo būdu (daikto registravimas)  
 Daiktas: žemės sklypas Nr. 4400-5648-8396, aprašytas p. 2.1.  
 Įregistravimo pagrindas: 2021-04-26 Nacionalinės žemės tarnybos teritorinio skyriaus vedėjo sprendimas Nr. 20SK-504-(14.20. 110 E.)  
 2021-05-13 Nacionalinės žemės tarnybos teritorinio skyriaus vedėjo įsakymas Nr. 20VĮ-1427-(14.20.2 E.)  
 Įrašas galioja: Nuo 2021-05-13
- 10.2. Kadastrinius matavimus atliko (kadastro žyma)  
 Daiktas: 3396, aprašytas p. 2.1.  
 Įregistravimo pagrindas: 2021-05-10 Nekilnojamojo daikto kadastro duomenų byla  
 Įrašas galioja: Nuo 2021-05-13
- 10.3. Suformuotas padalijimo būdu (daikto registravimas)  
 Daiktas: kiti statiniai Nr. 4400-5655-8248, aprašyti p. 2.11.  
 kiti statiniai Nr. 4400-5659-6093, aprašyti p. 2.10.  
 Įregistravimo pagrindas: 2021-05-03 Nekilnojamojo daikto kadastro duomenų byla  
 2021-05-07 Pažyma apie naujai suformuotų nekilnojamojo turto kadastro objektų (statinių) galimybę naudoti pagal paskirtį Nr. IS2-16(13.36)  
 Įrašas galioja: Nuo 2021-05-10
- 10.4. Kadastrinius matavimus atliko (kadastro žyma)  
 Daiktas: 3, aprašyti p. 2.11.  
 kiti statiniai Nr. 4400-5655-8248, aprašyti p. 2.10.  
 Įregistravimo pagrindas: 2014-12-16 Kvalifikacijos pažymėjimas Nr. 2M-M-2172  
 2021-05-03 Nekilnojamojo daikto kadastro duomenų byla  
 Įrašas galioja: Nuo 2021-05-05
- 10.5. Kadastrinius matavimus atliko (kadastro žyma)  
 Daiktas: 10-4710-1839, aprašyti p. 2.22.  
 nuotekų šalinimo tinklai Nr. 4400-4710-1948, aprašyti p. 2.24.  
 Įregistravimo pagrindas: 2016-02-11 Kvalifikacijos pažymėjimas Nr. 2M-M-2382  
 2019-06-04 Nekilnojamojo daikto kadastro duomenų byla  
 Įrašas galioja: Nuo 2019-08-27
- 10.6. Suformuotas naujas (daikto registravimas)  
 Daiktas: nuotekų šalinimo tinklai Nr. 4400-4710-1839, aprašyti p. 2.22.  
 nuotekų šalinimo tinklai Nr. 4400-4710-1948, aprašyti p. 2.24.  
 Įregistravimo pagrindas: 2019-06-04 Nekilnojamojo daikto kadastro duomenų byla  
 2019-08-20 Deklaracija apie statybos užbaigimą / paskirties pakeitimą Nr. ACCR-00-190820-00190  
 Įrašas galioja: Nuo 2019-08-27
- 10.7. Suformuotas naujas (daikto registravimas)  
 Daiktas: kiti statiniai Nr. 4400-4710-1882, aprašyti p. 2.6.  
 kiti statiniai Nr. 4400-4710-1893, aprašyti p. 2.7.  
 kiti statiniai Nr. 4400-4710-1939, aprašyti p. 2.9.  
 Įregistravimo pagrindas: 2019-06-03 Nekilnojamojo daikto kadastro duomenų byla  
 2019-08-20 Deklaracija apie statybos užbaigimą / paskirties pakeitimą Nr. ACCR-00-190820-00190  
 Įrašas galioja: Nuo 2019-08-27
- 10.8. Kadastrinius matavimus atliko (kadastro žyma)  
 Daiktas: 2, aprašyti p. 2.6.  
 kiti statiniai Nr. 4400-4710-1882, aprašyti p. 2.7.  
 kiti statiniai Nr. 4400-4710-1939, aprašyti p. 2.9.  
 Įregistravimo pagrindas: 2016-02-11 Kvalifikacijos pažymėjimas Nr. 2M-M-2382



- 2019-06-03 Nekilnojamojo daikto kadastro duomenų byla  
[rašas galioja: Nuo 2019-08-27
- 10.9. Suformuotas naujas (daikto registravimas)  
Daiktas: nuotekų šalinimo tinklai Nr. 4400-4710-1771, aprašyti p. 2.20.  
[registravimo pagrindas: 2019-06-04 Nekilnojamojo daikto kadastro duomenų byla  
2019-08-12 Statybos užbaigimo aktas  
Nr. ACCA-20-190812-00247  
[rašas galioja: Nuo 2019-08-13
- 10.10. Suformuotas naujas (daikto registravimas)  
Daiktas: pastatas Nr. 4400-4709-6726, aprašytas p. 2.2.  
[registravimo pagrindas: 2019-06-07 Nekilnojamojo daikto kadastro duomenų byla  
2019-08-12 Statybos užbaigimo aktas  
Nr. ACCA-20-190812-00247  
[rašas galioja: Nuo 2019-08-13
- 10.11. Kadastrinius matavimus atliko (kadastro žyma)  
Daiktas: , aprašytas p. 2.2.  
[registravimo pagrindas: 2019-06-07 Nekilnojamojo daikto kadastro duomenų byla  
2019-08-12 Statybos užbaigimo aktas  
Nr. ACCA-20-190812-00247  
[rašas galioja: Nuo 2019-08-13
- 10.12. Kadastrinius matavimus atliko (kadastro žyma)  
Daiktas: 00-4710-1771, aprašyti p. 2.20.  
[registravimo pagrindas: 2019-06-04 Nekilnojamojo daikto kadastro duomenų byla  
2019-08-12 Statybos užbaigimo aktas  
Nr. ACCA-20-190812-00247  
[rašas galioja: Nuo 2019-08-13
- 10.13. Suformuotas naujas (daikto registravimas)  
Daiktas: kiti statiniai Nr. 4400-4710-1850, aprašyti p. 2.4.  
kiti statiniai Nr. 4400-4710-1860, aprašyti p. 2.3.  
kiti statiniai Nr. 4400-4710-1871, aprašyti p. 2.5.  
[registravimo pagrindas: 2019-06-03 Nekilnojamojo daikto kadastro duomenų byla  
2019-08-12 Statybos užbaigimo aktas  
Nr. ACCA-20-190812-00247  
[rašas galioja: Nuo 2019-08-13
- 10.14. Kadastrinius matavimus atliko (kadastro žyma)  
Daiktas: , aprašyti p. 2.4.  
kiti statiniai Nr. 4400-4710-1871, aprašyti p. 2.5.  
[registravimo pagrindas: 2016-02-11 Kvalifikacijos pažymėjimas Nr. 2M-M-2382  
2019-06-03 Nekilnojamojo daikto kadastro duomenų byla  
[rašas galioja: Nuo 2019-08-13
- 10.15. Suformuotas naujas (daikto registravimas)  
Daiktas: nuotekų šalinimo tinklai Nr. 4400-4710-1806, aprašyti p. 2.15.  
[registravimo pagrindas: 2019-06-10 Nekilnojamojo daikto kadastro duomenų byla  
2019-07-26 Deklaracija apie statybos užbaigimą / paskirties  
pakeitimą Nr. 259  
[rašas galioja: Nuo 2019-08-07
- 10.16. Kadastrinius matavimus atliko (kadastro žyma)  
Daiktas: 100-4710-1806, aprašyti p. 2.15.  
[registravimo pagrindas: 2019-06-10 Nekilnojamojo daikto kadastro duomenų byla  
[rašas galioja: Nuo 2019-08-07
- 10.17. Suformuotas naujas (daikto registravimas)  
Daiktas: vandentiekio tinklai Nr. 4400-4710-1744, aprašyti p. 2.13.  
[registravimo pagrindas: 2019-06-03 Nekilnojamojo daikto kadastro duomenų byla  
2019-07-26 Deklaracija apie statybos užbaigimą / paskirties  
pakeitimą Nr. 259  
[rašas galioja: Nuo 2019-08-07
- 10.18. Suformuotas naujas (daikto registravimas)  
Daiktas: dujų tinklai Nr. 4400-4710-1739, aprašyti p. 2.12.  
nuotekų šalinimo tinklai Nr. 4400-4710-1782, aprašyti p. 2.21.  
nuotekų šalinimo tinklai Nr. 4400-4710-1793, aprašyti p. 2.18.

- nuotekų šalinimo tinklai Nr. 4400-4710-1828, aprašyti p. 2.19.  
 nuotekų šalinimo tinklai Nr. 4400-4710-1846, aprašyti p. 2.16.  
 Įregistravimo pagrindas: 2019-06-06 Nekilnojamojo daikto kadastro duomenų byla  
 2019-07-26 Deklaracija apie statybos užbaigimą / paskirties  
 pakeitimą Nr. 259  
 Įrašas galioja: Nuo 2019-08-07
- 10.19. Kadastrinius matavimus atliko (kadastro žyma)  
 Daiktas: , aprašyti p. 2.12.  
 , Nr. 4400-4710-1782, aprašyti p. 2.21.  
 nuotekų šalinimo tinklai Nr. 4400-4710-1793, aprašyti p. 2.18.  
 nuotekų šalinimo tinklai Nr. 4400-4710-1828, aprašyti p. 2.19.  
 nuotekų šalinimo tinklai Nr. 4400-4710-1846, aprašyti p. 2.16.  
 Įregistravimo pagrindas: 2016-02-11 Kvalifikacijos pažymėjimas Nr. 2M-M-2382  
 2019-06-06 Nekilnojamojo daikto kadastro duomenų byla  
 Įrašas galioja: Nuo 2019-08-07
- 10.20. Suformuotas naujas (daikto registravimas)  
 Daiktas: vandentiekio tinklai Nr. 4400-5151-2320, aprašyti p. 2.14.  
 nuotekų šalinimo tinklai Nr. 4400-4710-1760, aprašyti p. 2.17.  
 nuotekų šalinimo tinklai Nr. 4400-4710-1817, aprašyti p. 2.23.  
 Įregistravimo pagrindas: 2019-06-04 Nekilnojamojo daikto kadastro duomenų byla  
 2019-07-26 Deklaracija apie statybos užbaigimą / paskirties  
 pakeitimą Nr. 259  
 Įrašas galioja: Nuo 2019-08-07
- 10.21. Kadastrinius matavimus atliko (kadastro žyma)  
 Daiktas: 51-2320, aprašyti p. 2.14.  
 nuotekų šalinimo tinklai Nr. 4400-4710-1760, aprašyti p. 2.17.  
 nuotekų šalinimo tinklai Nr. 4400-4710-1817, aprašyti p. 2.23.  
 Įregistravimo pagrindas: 2016-02-11 Kvalifikacijos pažymėjimas Nr. 2M-M-2382  
 2019-06-04 Nekilnojamojo daikto kadastro duomenų byla  
 Įrašas galioja: Nuo 2019-08-07
- 10.22. Suformuotas naujas (daikto registravimas)  
 Daiktas: kiti statiniai Nr. 4400-4710-1917, aprašyti p. 2.8.  
 Įregistravimo pagrindas: 2019-06-03 Nekilnojamojo daikto kadastro duomenų byla  
 2019-07-26 Deklaracija apie statybos užbaigimą / paskirties  
 pakeitimą Nr. 260  
 Įrašas galioja: Nuo 2019-08-07
- 10.23. Kadastrinius matavimus atliko (kadastro žyma)  
 Daiktas: , aprašyti p. 2.8.  
 , Nr. 4400-4710-1744, aprašyti p. 2.13.  
 Įregistravimo pagrindas: 2016-02-11 Kvalifikacijos pažymėjimas Nr. 2M-M-2382  
 2019-06-03 Asmens prašymas Nr. 20946845  
 Įrašas galioja: Nuo 2019-08-07
- 10.24. Kadastrinius matavimus atliko (kadastro žyma)  
 Daiktas: , aprašyti p. 2.25.  
 Įregistravimo pagrindas: , pažymėjimas Nr. 2M-M-2382  
 2019-06-25 Nekilnojamojo daikto kadastro duomenų byla  
 Įrašas galioja: Nuo 2019-07-30
- 10.25. Suformuotas naujas (daikto registravimas)  
 Daiktas: kiti statiniai Nr. 4400-5257-4328, aprašyti p. 2.25.  
 Įregistravimo pagrindas: 2019-06-25 Nekilnojamojo daikto kadastro duomenų byla  
 2019-07-26 Statybos užbaigimo aktas  
 Nr. ACCA-20-190726-00232  
 Įrašas galioja: Nuo 2019-07-30
- 10.26. Išduotas pastato (jo dalies) energinio naudingumo sertifikatas (kadastro žyma)  
 Daiktas: pastatas Nr. 4400-4709-6726, aprašytas p. 2.2.  
 Įregistravimo pagrindas: 2019-07-19 Statybos produkcijos sertifikavimo centro  
 pranešimas Nr. PR-0416-01749/0  
 Įrašas galioja: Nuo 2019-07-19  
 Terminas: Nuo 2019-07-19 iki 2029-07-19

- 10.27. **Kadastro duomenų tikslinimas (daikto registravimas)**  
 Daiktas: kiti statiniai Nr. 4400-4710-1928, aprašyti p. 2.26.  
 [registravimo pagrindas: 2019-05-29 Nekilnojamojo daikto kadastro duomenų byla  
 2019-06-03 Deklaracija apie statybos užbaigimą / paskirties  
 pakeitimą Nr. 1  
 [rašas galioja: Nuo 2019-06-11
- 10.28. **Kadastrinius matavimus atlikti (kadastro žyma)**  
 Daiktas: kiti statiniai Nr. 4400-5237-7552, aprašyti p. 2.26.  
 kiti statiniai Nr. 4400-5237-7552, aprašyti p. 2.27.  
 [registravimo pagrindas: 2016-02-11 Kvalifikacijos pažymėjimas Nr. 2M-M-2382  
 2019-05-29 Nekilnojamojo daikto kadastro duomenų byla  
 [rašas galioja: Nuo 2019-06-11
- 10.29. **Suformuotas naujas (daikto registravimas)**  
 Daiktas: kiti statiniai Nr. 4400-5237-7552, aprašyti p. 2.27.  
 [registravimo pagrindas: 2019-05-29 Nekilnojamojo daikto kadastro duomenų byla  
 2019-06-03 Deklaracija apie statybos užbaigimą / paskirties  
 pakeitimą Nr. 1  
 [rašas galioja: Nuo 2019-06-11
- 10.30. **Suformuotas naujas (daikto registravimas)**  
 Daiktas: kiti statiniai Nr. 4400-4710-1928, aprašyti p. 2.26.  
 [registravimo pagrindas: 2018-12-19 Nekilnojamojo daikto kadastro duomenų byla  
 [rašas galioja: Nuo 2019-01-14

#### 11. Registro pastabos ir nuorodos:

Statiniai unikalūs Nr. 4400-4710-1806, Nr. 4400-4710-1948, Nr. 4400-5489-3599, Nr. 4400-4710-1839 yra žemės sklype, kadastro Nr. 5170/7001:12.

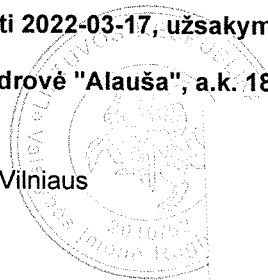
#### 12. Kita informacija: įrašų nėra

#### 13. Informacija apie duomenų sandoriui tikslinimą:

13.1.

Duomenys patikslinti 2022-03-17, užsakymo Nr. 30527464  
 Patikslinimas galioja iki: 2022-04-15  
 Patikslinimas atliktas: Uždaroji akcinė bendrovė "Alauša", a.k. 183615620

Dokumentą atspausdino Rytų Lietuvos klientų aptarnavimo centro Vilniaus  
 1 klientų aptarnavimo grupės vyriausioji specialistė







VALSTYBĖS ĮMONĖ REGISTRŲ CENTRAS  
Lvovo g. 25-101, 09320 Vilnius, tel. (8 5) 2688 262, el. p. info@registrucentras.lt  
Duomenys kaupiami ir saugomi Juridinių asmenų registre, kodas 124110246

**NEKILNOJAMOJO TURTO REGISTRO DUOMENŲ BAZĖS IŠRAŠAS**

2022-03-24 16:13:37

2022-04-12 Nr. 6-1176

**1. Nekilnojamojo turto registre įregistruotas turtas:**

Registro Nr.: **44/2697379**  
Registro tipas: **Žemės sklypas su statiniais**  
Sudarymo data: **2021-11-24**  
Teritorija: **Kalvarijos sav., Kalvarijos sav. teritorija**

**2. Nekilnojamieji daiktai:**

2.1.

**Žemės sklypas**

Unikalus daikto numeris: **4400-5638-5365**

Žemės sklypo kadastro numeris ir kadastro

vietovės pavadinimas: **5170/7001:12 Salaperaugio k.v.**

Daikto pagrindinė naudojimo paskirtis: **Kita**

Žemės sklypo naudojimo būdas: **Susisiekimo ir inžinerinių tinklų koridorių teritorijos**

Statusas: **Suformuotas sujungus daiktus**

Daikto istorinė kilmė: **Gautas sujungus daiktus, unikalus daikto numeris 4400-5169-9175**

**Gautas sujungus daiktus, unikalus daikto numeris 4400-5406-3491**

**Gautas sujungus daiktus, unikalus daikto numeris 4400-5375-6606**

**Gautas sujungus daiktus, unikalus daikto numeris 4400-5395-5006**

**Gautas sujungus daiktus, unikalus daikto numeris 4400-5393-5938**

**Gautas sujungus daiktus, unikalus daikto numeris 4400-5174-5856**

**Gautas sujungus daiktus, unikalus daikto numeris 4400-5174-8960**

**Gautas sujungus daiktus, unikalus daikto numeris 4400-5382-1759**

**Gautas sujungus daiktus, unikalus daikto numeris 4400-0182-7563**

**Gautas sujungus daiktus, unikalus daikto numeris 4400-5396-3189**

**Gautas sujungus daiktus, unikalus daikto numeris 4400-5189-3217**

**Gautas sujungus daiktus, unikalus daikto numeris 4400-5409-5953**

**Gautas sujungus daiktus, unikalus daikto numeris 4400-5410-1338**

**Gautas sujungus daiktus, unikalus daikto numeris 4400-5457-6968**

**Gautas sujungus daiktus, unikalus daikto numeris 5170-0001-0126**

**Gautas sujungus daiktus, unikalus daikto numeris 4400-5395-0757**

**Gautas sujungus daiktus, unikalus daikto numeris 4400-5396-3492**

**Gautas sujungus daiktus, unikalus daikto numeris 4400-5402-6610**

**Gautas sujungus daiktus, unikalus daikto numeris 4400-5393-6304**

**Gautas sujungus daiktus, unikalus daikto numeris 4400-5400-4323**

**Gautas sujungus daiktus, unikalus daikto numeris 5170-0002-0074**

**Gautas sujungus daiktus, unikalus daikto numeris 4400-5402-9668**

**Gautas sujungus daiktus, unikalus daikto numeris 4400-5440-3351**

**Gautas sujungus daiktus, unikalus daikto numeris 4400-5401-**

1360

Gautas sujungus daiktus, unikalus daikto numeris 4400-5393-9494

Gautas sujungus daiktus, unikalus daikto numeris 4400-4430-1713

Gautas sujungus daiktus, unikalus daikto numeris 4400-5393-3112

Gautas sujungus daiktus, unikalus daikto numeris 4400-5175-3069

Gautas sujungus daiktus, unikalus daikto numeris 4400-5381-6092

Gautas sujungus daiktus, unikalus daikto numeris 4400-5401-5150

Gautas sujungus daiktus, unikalus daikto numeris 4400-5413-1849

Gautas sujungus daiktus, unikalus daikto numeris 4400-5394-2566

Gautas sujungus daiktus, unikalus daikto numeris 4400-5393-9461

Gautas sujungus daiktus, unikalus daikto numeris 4400-5169-9164

Gautas sujungus daiktus, unikalus daikto numeris 4400-5395-4888

Gautas sujungus daiktus, unikalus daikto numeris 4400-5393-1130

Gautas sujungus daiktus, unikalus daikto numeris 4400-5174-5034

Gautas sujungus daiktus, unikalus daikto numeris 4400-5174-4878

Gautas sujungus daiktus, unikalus daikto numeris 4400-5381-8910

Gautas sujungus daiktus, unikalus daikto numeris 4400-5396-3234

Gautas sujungus daiktus, unikalus daikto numeris 4400-1496-7732

Gautas sujungus daiktus, unikalus daikto numeris 4400-5396-0775

Gautas sujungus daiktus, unikalus daikto numeris 4400-5396-5629

Gautas sujungus daiktus, unikalus daikto numeris 4400-5402-4060

Gautas sujungus daiktus, unikalus daikto numeris 4400-5551-8468

Gautas sujungus daiktus, unikalus daikto numeris 4400-3942-3019

Gautas sujungus daiktus, unikalus daikto numeris 4400-3942-2843

Gautas sujungus daiktus, unikalus daikto numeris 4400-5185-9180

Gautas sujungus daiktus, unikalus daikto numeris 4400-5466-4450

Gautas sujungus daiktus, unikalus daikto numeris 4400-5457-7232

Gautas sujungus daiktus, unikalus daikto numeris 4400-5401-2547

Gautas sujungus daiktus, unikalus daikto numeris 4400-3942-3938

Gautas sujungus daiktus, unikalus daikto numeris 4400-5395-1343

Gautas sujungus daiktus, unikalus daikto numeris 4400-5174-9189

Gautas sujungus daiktus, unikalus daikto numeris 4400-5402-5446

Gautas sujungus daiktus, unikalus daikto numeris 4400-5401-6803

Gautas sujungus daiktus, unikalus daikto numeris 4400-5440-1235

Gautas sujungus daiktus, unikalus daikto numeris 4400-4430-

1679

Gautas sujungus daiktus, unikalus daikto numeris 4400-5400-1497

Gautas sujungus daiktus, unikalus daikto numeris 5170-0002-0060

Gautas sujungus daiktus, unikalus daikto numeris 4400-5184-3198

Gautas sujungus daiktus, unikalus daikto numeris 4400-5401-5317

Gautas sujungus daiktus, unikalus daikto numeris 5170-0003-0003

Gautas sujungus daiktus, unikalus daikto numeris 4400-5406-0967

Žemės sklypo plotas: 96.1270 ha

Žemės ūkio naudmenų plotas viso: 34.4263 ha

iš jo: ariamos žemės plotas: 31.7050 ha

iš jo: sodų plotas: 0.2035 ha

iš jo: pievų ir natūralių ganyklų plotas: 2.5178 ha

Kelių plotas: 30.0153 ha

Užstatyta teritorija: 2.9748 ha

Vandens telkinių plotas: 0.2735 ha

Kitos žemės plotas: 28.4371 ha

Nusausintos žemės plotas: 17.2943 ha

Žemės ūkio naudmenų našumo balas: 32.3

Matavimų tipas: Žemės sklypas suformuotas atliekant kadastrinius matavimus

Indeksuota žemės sklypo vertė: 382861 Eur

Žemės sklypo vertė: 239288 Eur

Vidutinė rinkos vertė: 27500 Eur

Vidutinės rinkos vertės nustatymo data: 2021-12-16

Vidutinės rinkos vertės nustatymo būdas: Masinis vertinimas

Kadastro duomenų nustatymo data: 2021-03-30

Teritorija, kurioje taikomos specialiosios Elektroninių ryšių tinklų elektroninių ryšių infrastruktūros žemės naudojimo sąlygos: apsaugos zonos (III skyrius, vienuoliktasis skirsnis)

Teritorijos unikalus numeris: 100197866

Teritorijos nustatymo data: 2022-01-03

Žymos apie teritoriją padarymo data: 2022-01-11

Teritorija, kurioje taikomos specialiosios Elektroninių ryšių tinklų elektroninių ryšių infrastruktūros žemės naudojimo sąlygos: apsaugos zonos (III skyrius, vienuoliktasis skirsnis)

Teritorijos unikalus numeris: 100201834

Teritorijos nustatymo data: 2022-01-03

Žymos apie teritoriją padarymo data: 2022-01-12

Teritorija, kurioje taikomos specialiosios Elektroninių ryšių tinklų elektroninių ryšių infrastruktūros žemės naudojimo sąlygos: apsaugos zonos (III skyrius, vienuoliktasis skirsnis)

Teritorijos unikalus numeris: 100236908

Teritorijos nustatymo data: 2022-01-03

Žymos apie teritoriją padarymo data: 2022-02-03

Teritorija, kurioje taikomos specialiosios Elektros tinklų apsaugos zonos (III skyrius, ketvirtasis žemės naudojimo sąlygos: skirsnis)

Teritorijos unikalus numeris: 100128088

Teritorijos nustatymo data: 2021-11-26

Žymos apie teritoriją padarymo data: 2021-12-06

Teritorija, kurioje taikomos specialiosios Elektros tinklų apsaugos zonos (III skyrius, ketvirtasis žemės naudojimo sąlygos: skirsnis)

Teritorijos unikalus numeris: 100128253

Teritorijos nustatymo data: 2021-11-26

Žymos apie teritoriją padarymo data: 2021-12-06

Teritorija, kurioje taikomos specialiosios Elektros tinklų apsaugos zonos (III skyrius, ketvirtasis žemės naudojimo sąlygos: skirsnis)

Teritorijos unikalus numeris: 100128593

Teritorijos nustatymo data: 2021-11-26

Žymos apie teritoriją padarymo data: 2021-12-06

Teritorija, kurioje taikomos specialiosios Elektros tinklų apsaugos zonos (III skyrius, ketvirtasis žemės naudojimo sąlygos: skirsnis)

Teritorijos unikalus numeris: 100128594

Teritorijos nustatymo data: 2021-11-26

Žymos apie teritoriją padarymo data: 2021-12-06

Teritorija, kurioje taikomos specialiosios Elektros tinklų apsaugos zonos (III skyrius, ketvirtasis žemės naudojimo sąlygos: skirsnis)

Teritorijia, kurioje taikomos specialiosios



- žemės naudojimo sąlygos: **Elektros tinklų apsaugos zonos (III skyrius, ketvirtasis skirsnis)**  
 Teritorijos unikalus numeris: **100137482**  
 Teritorijos nustatymo data: **2021-11-26**  
 Žymos apie teritoriją padarymo data: **2021-12-10**  
 Teritorija, kurioje taikomos specialiosios **Elektros tinklų apsaugos zonos (III skyrius, ketvirtasis žemės naudojimo sąlygos: skirsnis)**  
 Teritorijos unikalus numeris: **100138555**  
 Teritorijos nustatymo data: **2021-11-26**  
 Žymos apie teritoriją padarymo data: **2021-12-10**  
 Teritorija, kurioje taikomos specialiosios **Elektros tinklų apsaugos zonos (III skyrius, ketvirtasis žemės naudojimo sąlygos: skirsnis)**  
 Teritorijos unikalus numeris: **100138586**  
 Teritorijos nustatymo data: **2021-11-26**  
 Žymos apie teritoriją padarymo data: **2021-12-10**  
 Teritorija, kurioje taikomos specialiosios **Elektros tinklų apsaugos zonos (III skyrius, ketvirtasis žemės naudojimo sąlygos: skirsnis)**  
 Teritorijos unikalus numeris: **100140159**  
 Teritorijos nustatymo data: **2021-11-26**  
 Žymos apie teritoriją padarymo data: **2021-12-13**  
 Teritorija, kurioje taikomos specialiosios **Elektros tinklų apsaugos zonos (III skyrius, ketvirtasis žemės naudojimo sąlygos: skirsnis)**  
 Teritorijos unikalus numeris: **100140177**  
 Teritorijos nustatymo data: **2021-11-26**  
 Žymos apie teritoriją padarymo data: **2021-12-13**  
 Teritorija, kurioje taikomos specialiosios **Elektros tinklų apsaugos zonos (III skyrius, ketvirtasis žemės naudojimo sąlygos: skirsnis)**  
 Teritorijos unikalus numeris: **100140570**  
 Teritorijos nustatymo data: **2021-11-26**  
 Žymos apie teritoriją padarymo data: **2021-12-13**  
 Teritorija, kurioje taikomos specialiosios **Elektros tinklų apsaugos zonos (III skyrius, ketvirtasis žemės naudojimo sąlygos: skirsnis)**  
 Teritorijos unikalus numeris: **100142709**  
 Teritorijos nustatymo data: **2021-11-26**  
 Žymos apie teritoriją padarymo data: **2021-12-13**  
 Teritorija, kurioje taikomos specialiosios **Elektros tinklų apsaugos zonos (III skyrius, ketvirtasis žemės naudojimo sąlygos: skirsnis)**  
 Teritorijos unikalus numeris: **100143272**  
 Teritorijos nustatymo data: **2021-11-26**  
 Žymos apie teritoriją padarymo data: **2021-12-14**  
 Teritorija, kurioje taikomos specialiosios **Elektros tinklų apsaugos zonos (III skyrius, ketvirtasis žemės naudojimo sąlygos: skirsnis)**  
 Teritorijos unikalus numeris: **100144969**  
 Teritorijos nustatymo data: **2021-11-26**  
 Žymos apie teritoriją padarymo data: **2021-12-15**  
 Teritorija, kurioje taikomos specialiosios **Elektros tinklų apsaugos zonos (III skyrius, ketvirtasis žemės naudojimo sąlygos: skirsnis)**  
 Teritorijos unikalus numeris: **100166158**  
 Teritorijos nustatymo data: **2021-11-26**  
 Žymos apie teritoriją padarymo data: **2021-12-21**  
 Teritorija, kurioje taikomos specialiosios **Elektros tinklų apsaugos zonos (III skyrius, ketvirtasis žemės naudojimo sąlygos: skirsnis)**  
 Teritorijos unikalus numeris: **100170421**  
 Teritorijos nustatymo data: **2021-11-26**  
 Žymos apie teritoriją padarymo data: **2021-12-22**  
 Teritorija, kurioje taikomos specialiosios **Elektros tinklų apsaugos zonos (III skyrius, ketvirtasis žemės naudojimo sąlygos: skirsnis)**  
 Teritorijos unikalus numeris: **100175158**  
 Teritorijos nustatymo data: **2021-11-26**  
 Žymos apie teritoriją padarymo data: **2021-12-23**  
 Teritorija, kurioje taikomos specialiosios **Elektros tinklų apsaugos zonos (III skyrius, ketvirtasis žemės naudojimo sąlygos: skirsnis)**  
 Teritorijos unikalus numeris: **100177751**  
 Teritorijos nustatymo data: **2021-11-26**  
 Žymos apie teritoriją padarymo data: **2021-12-27**

2.2.

**Pastatas - Gyvenamasis namas**Adresas: **Kalvarijos sav., Liubavo sen., Pelucmurgių k., Muitinės g. 29**Unikalus daikto numeris: **5193-7004-3019**

Daikto pagrindinė naudojimo paskirtis: **Gyvenamoji (vieno buto pastatai)**

Žymėjimas plane: **1A1/m**

Statybos pradžios metai: **1937**

Statybos pabaigos metai: **1937**

Baigtumo procentas: **100 %**

Šildymas: **Vietinis centrinis šildymas**

Vandentiekis: **Vietinis vandentiekis**

Nuotekų šalinimas: **Vietinis nuotekų šalinimas**

Dujos: **Nėra**

Sienos: **Rąstai**

Stogo danga: **Asbestcementis**

Aukštų skaičius: **1**

Bendras plotas: **65.86 kv. m**

Naudingas plotas: **58.38 kv. m**

Gyvenamasis plotas: **46.27 kv. m**

Tūris: **231 kub. m**

Užstatytas plotas: **76.00 kv. m**

Kambarių skaičius: **3**

Atkūrimo sąnaudos (statybos vertė): **33886 Eur**

Fizinio nusidėvėjimo procentas: **66 %**

Atkuriamoji vertė: **11556 Eur**

Vidutinė rinkos vertė: **3610 Eur**

Vidutinės rinkos vertės nustatymo būdas: **Masinis vertinimas**

Vidutinės rinkos vertės nustatymo data: **2018-06-18**

Kadastru duomenų nustatymo data: **1996-07-18**

Pastato (jo dalies) energinio naudingumo

klasė: **F**

Skačiuojamosios šiluminės energijos

sąnaudos pastatui (jo daliai) šildyti: **839.43 kWh/m2/m.**

2.3.

**Pastatas - Administracinis pastatas**

Adresas: **Kalvarijos sav., Liubavo sen., Salaperaugio k., Europos g. 18**

Unikalus daikto numeris: **5199-6003-0015**

Daikto pagrindinė naudojimo paskirtis: **Administracinė**

Žymėjimas plane: **1B2/p**

Statybos pradžios metai: **1996**

Statybos pabaigos metai: **1996**

Statinio kategorija: **Neypatingasis**

Baigtumo procentas: **100 %**

Šildymas: **Vietinis centrinis šildymas**

Vandentiekis: **Vietinis vandentiekis**

Nuotekų šalinimas: **Vietinis nuotekų šalinimas**

Dujos: **Nėra**

Sienos: **Plytos**

Stogo danga: **Bitumas**

Aukštų skaičius: **2**

Bendras plotas: **3165.09 kv. m**

Pagrindinis plotas: **1577.99 kv. m**

Tūris: **16579 kub. m**

Užstatytas plotas: **2049.77 kv. m**

Koordinatė X: **6019945**

Koordinatė Y: **443275**

Atkūrimo sąnaudos (statybos vertė): **2072000 Eur**

Fizinio nusidėvėjimo procentas: **15 %**

Atkuriamoji vertė: **1762000 Eur**

Atkūrimo sąnaudų (statybos vertės) ir

atkuriamosios vertės nustatymo data: **2015-11-26**

Vidutinė rinkos vertė: **81600 Eur**

Vidutinės rinkos vertės nustatymo būdas: **Masinis vertinimas**

Vidutinės rinkos vertės nustatymo data: **2015-11-26**

Kadastru duomenų nustatymo data: **2015-11-26**

2.4.

**Pastatas - Patikrinimo pastatas**

Adresas: **Kalvarijos sav., Liubavo sen., Salaperaugio k., Europos g. 21**

Unikalus daikto numeris: **5199-6003-0026**

Daikto pagrindinė naudojimo paskirtis: **Transporto**

Žymėjimas plane: **2T1/p**

Statybos pradžios metai: **1996**

Statybos pabaigos metai: **1996**

Statinio kategorija: **Neypatingasis**  
 Baigtumo procentas: **100 %**  
 Šildymas: **Vietinis centrinis šildymas**  
 Vandentiekis: **Vietinis vandentiekis**  
 Nuotekų šalinimas: **Vietinis nuotekų šalinimas**  
 Dujos: **Nėra**  
 Sienos: **Plytos**  
 Stogo danga: **Bitumas**  
 Aukštų skaičius: **1**  
 Bendras plotas: **261.45 kv. m**  
 Pagrindinis plotas: **184.09 kv. m**  
 Tūris: **1276 kub. m**  
 Užstatytas plotas: **359.00 kv. m**  
 Koordinatė X: **6020026**  
 Koordinatė Y: **443193**  
 Atkūrimo sąnaudos (statybos vertė): **204000 Eur**  
 Fizinio nusidėvėjimo procentas: **16 %**  
 Atkuriamoji vertė: **171000 Eur**  
 Atkūrimo sąnaudų (statybos vertės) ir  
 atkuriamosios vertės nustatymo data: **2016-01-19**  
 Vidutinė rinkos vertė: **10300 Eur**  
 Vidutinės rinkos vertės nustatymo būdas: **Atkuriamoji vertė**  
 Vidutinės rinkos vertės nustatymo data: **2016-01-19**  
 Kadastro duomenų nustatymo data: **2016-01-19**

- 2.5. **Pastatas - Patikrinimo patalpos**  
 Adresas: **Kalvarijos sav., Liubavo sen., Salaperaugio k., Europos g. 16**  
 Unikalus daikto numeris: **5199-6003-0037**  
 Daikto pagrindinė naudojimo paskirtis: **Transporto**  
 Žymėjimas plane: **3T1/p**  
 Statybos pradžios metai: **1996**  
 Statybos pabaigos metai: **1996**  
 Statinio kategorija: **Neypatingasis**  
 Baigtumo procentas: **100 %**  
 Šildymas: **Vietinis centrinis šildymas**  
 Vandentiekis: **Vietinis vandentiekis**  
 Nuotekų šalinimas: **Vietinis nuotekų šalinimas**  
 Dujos: **Nėra**  
 Sienos: **Plytos**  
 Stogo danga: **Bitumas**  
 Aukštų skaičius: **1**  
 Bendras plotas: **260.90 kv. m**  
 Pagrindinis plotas: **155.95 kv. m**  
 Tūris: **1276 kub. m**  
 Užstatytas plotas: **359.00 kv. m**  
 Koordinatė X: **6019901**  
 Koordinatė Y: **443354**  
 Atkūrimo sąnaudos (statybos vertė): **204000 Eur**  
 Fizinio nusidėvėjimo procentas: **16 %**  
 Atkuriamoji vertė: **171000 Eur**  
 Atkūrimo sąnaudų (statybos vertės) ir  
 atkuriamosios vertės nustatymo data: **2016-01-19**  
 Vidutinė rinkos vertė: **10300 Eur**  
 Vidutinės rinkos vertės nustatymo būdas: **Atkuriamoji vertė**  
 Vidutinės rinkos vertės nustatymo data: **2016-01-19**  
 Kadastro duomenų nustatymo data: **2016-01-19**

- 2.6. **Pastatas - Detalaus patikrinimo pastatas**  
 Adresas: **Kalvarijos sav., Liubavo sen., Salaperaugio k., Europos g. 16**  
 Unikalus daikto numeris: **5199-6003-0048**  
 Daikto pagrindinė naudojimo paskirtis: **Transporto**  
 Žymėjimas plane: **4T2/p**  
 Statybos pradžios metai: **1996**  
 Statybos pabaigos metai: **1996**  
 Statinio kategorija: **Neypatingasis**  
 Baigtumo procentas: **100 %**  
 Šildymas: **Vietinis centrinis šildymas**  
 Vandentiekis: **Vietinis vandentiekis**  
 Nuotekų šalinimas: **Vietinis nuotekų šalinimas**

Dujos: **Nėra**  
 Sienos: **Plytos**  
 Stogo danga: **Bitumas**  
 Aukštų skaičius: **2**  
 Bendras plotas: **386.87 kv. m**  
 Pagrindinis plotas: **282.67 kv. m**  
 Tūris: **2959 kub. m**  
 Užstatytas plotas: **394.00 kv. m**  
 Koordinatė X: **6019974**  
 Koordinatė Y: **443387**  
 Atkūrimo sąnaudos (statybos vertė): **411000 Eur**  
 Fizinio nusidėvėjimo procentas: **16 %**  
 Atkuriamoji vertė: **345000 Eur**  
 Atkūrimo sąnaudų (statybos vertės) ir  
 atkuriamosios vertės nustatymo data: **2016-01-19**  
 Vidutinė rinkos vertė: **20700 Eur**  
 Vidutinės rinkos vertės nustatymo būdas: **Atkuriamoji vertė**  
 Vidutinės rinkos vertės nustatymo data: **2016-01-19**  
 Kadastro duomenų nustatymo data: **2016-01-19**

2.7.

**Pastatas - Lauko tualetas**

Adresas: **Kalvarijos sav., Liubavo sen., Salaperaugio k., Europos g. 21**  
 Unikalus daikto numeris: **5199-6003-0059**  
 Daikto pagrindinė naudojimo paskirtis: **Kita**  
 Žymėjimas plane: **5H1/p**  
 Statybos pradžios metai: **1996**  
 Statybos pabaigos metai: **1996**  
 Statinio kategorija: **Neypatingasis**  
 Baigtumo procentas: **100 %**  
 Šildymas: **Vietinis centrinis šildymas**  
 Vandentiekis: **Vietinis vandentiekis**  
 Nuotekų šalinimas: **Vietinis nuotekų šalinimas**  
 Dujos: **Nėra**  
 Sienos: **Plytos**  
 Stogo danga: **Bitumas**  
 Aukštų skaičius: **1**  
 Bendras plotas: **175.96 kv. m**  
 Pagrindinis plotas: **168.05 kv. m**  
 Tūris: **936 kub. m**  
 Užstatytas plotas: **262.00 kv. m**  
 Koordinatė X: **6020031**  
 Koordinatė Y: **443200**  
 Atkūrimo sąnaudos (statybos vertė): **174000 Eur**  
 Fizinio nusidėvėjimo procentas: **16 %**  
 Atkuriamoji vertė: **146000 Eur**  
 Atkūrimo sąnaudų (statybos vertės) ir  
 atkuriamosios vertės nustatymo data: **2016-01-19**  
 Vidutinė rinkos vertė: **8770 Eur**  
 Vidutinės rinkos vertės nustatymo būdas: **Atkuriamoji vertė**  
 Vidutinės rinkos vertės nustatymo data: **2016-01-19**  
 Kadastro duomenų nustatymo data: **2016-01-19**

2.8.

**Pastatas - Lauko tualetas**

Adresas: **Kalvarijos sav., Liubavo sen., Salaperaugio k., Europos g. 16**  
 Unikalus daikto numeris: **5199-6003-0060**  
 Daikto pagrindinė naudojimo paskirtis: **Kita**  
 Žymėjimas plane: **6H1/p**  
 Statybos pradžios metai: **1996**  
 Statybos pabaigos metai: **1996**  
 Statinio kategorija: **Neypatingasis**  
 Baigtumo procentas: **100 %**  
 Šildymas: **Vietinis centrinis šildymas**  
 Vandentiekis: **Vietinis vandentiekis**  
 Nuotekų šalinimas: **Vietinis nuotekų šalinimas**  
 Dujos: **Nėra**  
 Sienos: **Plytos**  
 Stogo danga: **Bitumas**  
 Aukštų skaičius: **1**  
 Bendras plotas: **176.92 kv. m**

Pagrindinis plotas: **176.92 kv. m**  
 Tūris: **936 kub. m**  
 Užstatytas plotas: **262.00 kv. m**  
 Koordinatė X: **6019930**  
 Koordinatė Y: **443389**  
 Atkūrimo sąnaudos (statybos vertė): **174000 Eur**  
 Fizinio nusidėvėjimo procentas: **16 %**  
 Atkuriamoji vertė: **146000 Eur**  
 Atkūrimo sąnaudų (statybos vertės) ir  
 atkuriamosios vertės nustatymo data: **2016-01-19**  
 Vidutinė rinkos vertė: **8770 Eur**  
 Vidutinės rinkos vertės nustatymo būdas: **Atkuriamoji vertė**  
 Vidutinės rinkos vertės nustatymo data: **2016-01-19**  
 Kadastro duomenų nustatymo data: **2016-01-19**

2.9.

**Pastatas - Transformatorinė**

Adresas: **Kalvarijos sav., Liubavo sen., Salaperaugio k., Europos g. 21**  
 Unikalus daikto numeris: **5199-6003-0262**  
 Daikto pagrindinė naudojimo paskirtis: **Gamybos, pramonės**  
 Žymėjimas plane: **7P1/p**  
 Statybos pradžios metai: **1996**  
 Statybos pabaigos metai: **1996**  
 Statinio kategorija: **Neypatingasis**  
 Baigtumo procentas: **100 %**  
 Šildymas: **Nėra**  
 Vandentiekis: **Nėra**  
 Nuotekų šalinimas: **Nėra**  
 Dujos: **Nėra**  
 Sienos: **Plytos**  
 Stogo danga: **Bitumas**  
 Aukštų skaičius: **1**  
 Bendras plotas: **96.17 kv. m**  
 Pagrindinis plotas: **96.17 kv. m**  
 Tūris: **475 kub. m**  
 Užstatytas plotas: **119.00 kv. m**  
 Koordinatė X: **6020040**  
 Koordinatė Y: **443250**  
 Atkūrimo sąnaudos (statybos vertė): **77900 Eur**  
 Fizinio nusidėvėjimo procentas: **24 %**  
 Atkuriamoji vertė: **59200 Eur**  
 Atkūrimo sąnaudų (statybos vertės) ir  
 atkuriamosios vertės nustatymo data: **2016-01-19**  
 Vidutinė rinkos vertė: **3550 Eur**  
 Vidutinės rinkos vertės nustatymo būdas: **Atkuriamoji vertė**  
 Vidutinės rinkos vertės nustatymo data: **2016-01-19**  
 Kadastro duomenų nustatymo data: **2016-01-19**

2.10.

**Pastatas - Sargybinė**

Adresas: **Kalvarijos sav., Liubavo sen., Salaperaugio k., Europos g. 21**  
 Unikalus daikto numeris: **5199-6003-0180**  
 Daikto pagrindinė naudojimo paskirtis: **Specialioji**  
 Žymėjimas plane: **22O1/p**  
 Statybos pradžios metai: **1997**  
 Statybos pabaigos metai: **1997**  
 Statinio kategorija: **Neypatingasis**  
 Baigtumo procentas: **100 %**  
 Šildymas: **Vietinis centrinis šildymas**  
 Vandentiekis: **Vietinis vandentiekis**  
 Nuotekų šalinimas: **Vietinis nuotekų šalinimas**  
 Dujos: **Nėra**  
 Sienos: **Plytos**  
 Stogo danga: **Bitumas**  
 Aukštų skaičius: **1**  
 Bendras plotas: **632.33 kv. m**  
 Pagrindinis plotas: **372.66 kv. m**  
 Tūris: **3231 kub. m**  
 Užstatytas plotas: **500.00 kv. m**  
 Koordinatė X: **6019798**  
 Koordinatė Y: **443063**

Atkūrimo sąnaudos (statybos vertė): **498000 Eur**  
 Fizinio nusidėvėjimo procentas: **14 %**  
 Atkuriamoji vertė: **428000 Eur**  
 Atkūrimo sąnaudų (statybos vertės) ir  
 atkuriamosios vertės nustatymo data: **2016-01-19**  
 Vidutinė rinkos vertė: **25700 Eur**  
 Vidutinės rinkos vertės nustatymo būdas: **Atkuriamoji vertė**  
 Vidutinės rinkos vertės nustatymo data: **2016-01-19**  
 Kadastro duomenų nustatymo data: **2016-01-19**

- 2.11. **Pastatas - Svarstyklės**  
 Adresas: **Kalvarijos sav., Liubavo sen., Salaperaugio k., Europos g. 16**  
 Unikalus daikto numeris: **5199-6003-0191**  
 Daikto pagrindinė naudojimo paskirtis: **Kita**  
 Žymėjimas plane: **23H1/p**  
 Statybos pradžios metai: **1997**  
 Statybos pabaigos metai: **1997**  
 Statinio kategorija: **I grupės nesudėtingasis**  
 Baigtumo procentas: **100 %**  
 Šildymas: **Nėra**  
 Vandentiekis: **Nėra**  
 Nuotekų šalinimas: **Nėra**  
 Dujos: **Nėra**  
 Sienos: **Plytos**  
 Stogo danga: **Bitumas**  
 Aukštų skaičius: **1**  
 Bendras plotas: **6.18 kv. m**  
 Pagrindinis plotas: **6.18 kv. m**  
 Tūris: **58 kub. m**  
 Užstatytas plotas: **16.00 kv. m**  
 Koordinatė X: **6019815**  
 Koordinatė Y: **443282**  
 Atkūrimo sąnaudos (statybos vertė): **10500 Eur**  
 Fizinio nusidėvėjimo procentas: **15 %**  
 Atkuriamoji vertė: **8920 Eur**  
 Atkūrimo sąnaudų (statybos vertės) ir  
 atkuriamosios vertės nustatymo data: **2016-01-19**  
 Vidutinė rinkos vertė: **535 Eur**  
 Vidutinės rinkos vertės nustatymo būdas: **Atkuriamoji vertė**  
 Vidutinės rinkos vertės nustatymo data: **2016-01-19**  
 Kadastro duomenų nustatymo data: **2016-01-19**

- 2.12. **Pastatas - Svarstyklės**  
 Adresas: **Kalvarijos sav., Liubavo sen., Salaperaugio k., Europos g. 21**  
 Unikalus daikto numeris: **5199-6003-0204**  
 Daikto pagrindinė naudojimo paskirtis: **Kita**  
 Žymėjimas plane: **24H1/p**  
 Statybos pradžios metai: **1997**  
 Statybos pabaigos metai: **1997**  
 Statinio kategorija: **I grupės nesudėtingasis**  
 Baigtumo procentas: **100 %**  
 Šildymas: **Nėra**  
 Vandentiekis: **Nėra**  
 Nuotekų šalinimas: **Nėra**  
 Dujos: **Nėra**  
 Sienos: **Plytos**  
 Stogo danga: **Bitumas**  
 Aukštų skaičius: **1**  
 Bendras plotas: **6.18 kv. m**  
 Pagrindinis plotas: **6.18 kv. m**  
 Tūris: **58 kub. m**  
 Užstatytas plotas: **16.00 kv. m**  
 Koordinatė X: **6020128**  
 Koordinatė Y: **443336**  
 Atkūrimo sąnaudos (statybos vertė): **10500 Eur**  
 Fizinio nusidėvėjimo procentas: **15 %**  
 Atkuriamoji vertė: **8920 Eur**  
 Atkūrimo sąnaudų (statybos vertės) ir  
 atkuriamosios vertės nustatymo data: **2016-01-19**

Vidutinė rinkos vertė: **535 Eur**  
 Vidutinės rinkos vertės nustatymo būdas: **Atkuriamoji vertė**  
 Vidutinės rinkos vertės nustatymo data: **2016-01-19**  
 Kadastro duomenų nustatymo data: **2016-01-19**

2.13.

**Pastatas - Sandėlis**

Adresas: **Kalvarijos sav., Liubavo sen., Salaperaugio k., Europos g. 21**  
 Unikalus daikto numeris: **5199-6003-0215**  
 Daikto pagrindinė naudojimo paskirtis: **Sandėliavimo**  
 Žymėjimas plane: **25F1/g**  
 Statybos pradžios metai: **1998**  
 Statybos pabaigos metai: **1998**  
 Statinio kategorija: **Neypatingasis**  
 Baigtumo procentas: **100 %**  
 Šildymas: **Nėra**  
 Vandentiekis: **Nėra**  
 Nuotekų šalinimas: **Nėra**  
 Dujos: **Nėra**  
 Sienos: **Metalas su karkasu**  
 Stogo danga: **Metalas**  
 Aukštų skaičius: **1**  
 Bendras plotas: **715.04 kv. m**  
 Pagrindinis plotas: **715.04 kv. m**  
 Tūris: **6531 kub. m**  
 Užstatytas plotas: **907.00 kv. m**  
 Koordinatė X: **6020098**  
 Koordinatė Y: **443159**  
 Atkūrimo sąnaudos (statybos vertė): **411000 Eur**  
 Fizinio nusidėvėjimo procentas: **36 %**  
 Atkuriamoji vertė: **263000 Eur**  
 Atkūrimo sąnaudų (statybos vertės) ir atkuriamosios vertės nustatymo data: **2016-01-19**  
 Vidutinė rinkos vertė: **15800 Eur**  
 Vidutinės rinkos vertės nustatymo būdas: **Atkuriamoji vertė**  
 Vidutinės rinkos vertės nustatymo data: **2016-01-19**  
 Kadastro duomenų nustatymo data: **2016-01-19**

2.14.

**Pastatas - Automobilinės svarstyklės**

Adresas: **Kalvarijos sav., Liubavo sen., Salaperaugio k., Europos g. 16**  
 Unikalus daikto numeris: **5199-6003-0315**  
 Daikto pagrindinė naudojimo paskirtis: **Kita**  
 Žymėjimas plane: **30H1/g**  
 Statybos pradžios metai: **2001**  
 Statybos pabaigos metai: **2001**  
 Statinio kategorija: **I grupės nesudėtingasis**  
 Baigtumo procentas: **100 %**  
 Šildymas: **Nėra**  
 Vandentiekis: **Nėra**  
 Nuotekų šalinimas: **Nėra**  
 Dujos: **Nėra**  
 Sienos: **Metalas su karkasu**  
 Stogo danga: **Metalas**  
 Aukštų skaičius: **1**  
 Bendras plotas: **6.63 kv. m**  
 Pagrindinis plotas: **6.63 kv. m**  
 Tūris: **24 kub. m**  
 Užstatytas plotas: **9.00 kv. m**  
 Koordinatė X: **6020003**  
 Koordinatė Y: **443442**  
 Atkūrimo sąnaudos (statybos vertė): **4420 Eur**  
 Fizinio nusidėvėjimo procentas: **30 %**  
 Atkuriamoji vertė: **3090 Eur**  
 Atkūrimo sąnaudų (statybos vertės) ir atkuriamosios vertės nustatymo data: **2016-01-19**  
 Vidutinė rinkos vertė: **185 Eur**  
 Vidutinės rinkos vertės nustatymo būdas: **Atkuriamoji vertė**  
 Vidutinės rinkos vertės nustatymo data: **2016-01-19**  
 Kadastro duomenų nustatymo data: **2016-01-19**

2.15.

**Pastatas - Ūkinis pastatas**

- Adresas: **Kalvarijos sav., Liubavo sen., Pelucmurgių k., Muitinės g. 29**  
 Unikalus daikto numeris: **5193-7004-3028**  
 Daikto pagrindinė naudojimo paskirtis: **Pagalbinio ūkio**  
 Žymėjimas plane: **2I1/m**  
 Statybos pradžios metai: **1965**  
 Statybos pabaigos metai: **1965**  
 Baigtumo procentas: **100 %**  
 Šildymas: **Nėra**  
 Vandentiekis: **Nėra**  
 Nuotekų šalinimas: **Nėra**  
 Sienos: **Medis su karkasu**  
 Aukštų skaičius: **1**  
 Tūris: **45 kub. m**  
 Užstatytas plotas: **20.00 kv. m**  
 Atkūrimo sąnaudos (statybos vertė): **1709 Eur**  
 Fizinio nusidėvėjimo procentas: **70 %**  
 Atkuriamoji vertė: **513 Eur**  
 Vidutinė rinkos vertė: **47 Eur**  
 Vidutinės rinkos vertės nustatymo būdas: **Masinis vertinimas**  
 Vidutinės rinkos vertės nustatymo data: **2018-06-18**  
 Kadastro duomenų nustatymo data: **1996-07-18**
- 2.16. **Pastatas - Ūkinis pastatas**  
 Adresas: **Kalvarijos sav., Liubavo sen., Pelucmurgių k., Muitinės g. 29**  
 Unikalus daikto numeris: **5193-7004-3030**  
 Daikto pagrindinė naudojimo paskirtis: **Pagalbinio ūkio**  
 Žymėjimas plane: **3I1/m**  
 Statybos pradžios metai: **1965**  
 Statybos pabaigos metai: **1965**  
 Baigtumo procentas: **100 %**  
 Šildymas: **Nėra**  
 Vandentiekis: **Nėra**  
 Nuotekų šalinimas: **Nėra**  
 Sienos: **Medis su karkasu**  
 Aukštų skaičius: **1**  
 Tūris: **15 kub. m**  
 Užstatytas plotas: **7.00 kv. m**  
 Atkūrimo sąnaudos (statybos vertė): **571 Eur**  
 Fizinio nusidėvėjimo procentas: **70 %**  
 Atkuriamoji vertė: **171 Eur**  
 Vidutinė rinkos vertė: **16 Eur**  
 Vidutinės rinkos vertės nustatymo būdas: **Masinis vertinimas**  
 Vidutinės rinkos vertės nustatymo data: **2018-06-18**  
 Kadastro duomenų nustatymo data: **1996-07-18**
- 2.17. **Pastatas - Ūkinis pastatas**  
 Adresas: **Kalvarijos sav., Liubavo sen., Pelucmurgių k., Muitinės g. 29**  
 Unikalus daikto numeris: **5193-7004-3040**  
 Daikto pagrindinė naudojimo paskirtis: **Pagalbinio ūkio**  
 Žymėjimas plane: **4I1/m**  
 Statybos pradžios metai: **1965**  
 Statybos pabaigos metai: **1965**  
 Baigtumo procentas: **100 %**  
 Šildymas: **Nėra**  
 Vandentiekis: **Nėra**  
 Nuotekų šalinimas: **Nėra**  
 Sienos: **Rąstai**  
 Aukštų skaičius: **1**  
 Tūris: **112 kub. m**  
 Užstatytas plotas: **43.00 kv. m**  
 Atkūrimo sąnaudos (statybos vertė): **7356 Eur**  
 Fizinio nusidėvėjimo procentas: **70 %**  
 Atkuriamoji vertė: **2210 Eur**  
 Vidutinė rinkos vertė: **148 Eur**  
 Vidutinės rinkos vertės nustatymo būdas: **Masinis vertinimas**  
 Vidutinės rinkos vertės nustatymo data: **2018-06-18**  
 Kadastro duomenų nustatymo data: **1996-07-18**
- 2.18. **Pastatas - Ūkinis pastatas**  
 Adresas: **Kalvarijos sav., Liubavo sen., Pelucmurgių k., Muitinės g. 29**



- Unikalus daikto numeris: **5193-7004-3051**  
 Daikto pagrindinė naudojimo paskirtis: **Pagalbinio ūkio**  
 Žymėjimas plane: **511/m**  
 Statybos pradžios metai: **1965**  
 Statybos pabaigos metai: **1965**  
 Baigtumo procentas: **100 %**  
 Šildymas: **Nėra**  
 Vandentiekis: **Nėra**  
 Nuotekų šalinimas: **Nėra**  
 Sienos: **Medis su karkasu**  
 Aukštų skaičius: **1**  
 Tūris: **122 kub. m**  
 Užstatytas plotas: **47.00 kv. m**  
 Atkūrimo sąnaudos (statybos vertė): **3881 Eur**  
 Fizinio nusidėvėjimo procentas: **70 %**  
 Atkuriamoji vertė: **1167 Eur**  
 Vidutinė rinkos vertė: **125 Eur**  
 Vidutinės rinkos vertės nustatymo būdas: **Masinis vertinimas**  
 Vidutinės rinkos vertės nustatymo data: **2018-06-18**  
 Kadastro duomenų nustatymo data: **1996-07-18**
- 2.19. **Kiti inžineriniai statiniai - Elektromobilių įkrovimo stotelė**  
 Adresas: **Kalvarijos sav., Liubavo sen., Salaperaugio k., Europos g. 19A**  
 Unikalus daikto numeris: **4400-5175-5474**  
 Daikto pagrindinė naudojimo paskirtis: **Kiti inžineriniai statiniai**  
 Žymėjimas plane: **E**  
 Statybos pradžios metai: **2017**  
 Statybos pabaigos metai: **2019**  
 Statinio kategorija: **I grupės nesudėtingasis**  
 Baigtumo procentas: **100 %**  
 Kiekis: **1 vnt.**  
 Koordinatė X: **6020515.89**  
 Koordinatė Y: **443819.04**  
 Atkūrimo sąnaudos (statybos vertė): **17200 Eur**  
 Fizinio nusidėvėjimo procentas: **5 %**  
 Atkuriamoji vertė: **16300 Eur**  
 Atkūrimo sąnaudų (statybos vertės) ir atkuriamosios vertės nustatymo data: **2019-01-30**  
 Vidutinė rinkos vertė: **16300 Eur**  
 Vidutinės rinkos vertės nustatymo būdas: **Atkuriamoji vertė**  
 Vidutinės rinkos vertės nustatymo data: **2019-01-30**  
 Kadastro duomenų nustatymo data: **2019-01-30**
- 2.20. **Kiti inžineriniai statiniai - Lietaus valymo įrenginiai**  
 Adresas: **Kalvarijos sav., Liubavo sen., Salaperaugio k., Europos g. 16**  
 Unikalus daikto numeris: **4400-2398-3335**  
 Daikto pagrindinė naudojimo paskirtis: **Kiti inžineriniai statiniai**  
 Žymėjimas plane: **1I**  
 Statybos pradžios metai: **1998**  
 Statybos pabaigos metai: **1998**  
 Statinio kategorija: **Neypatingasis**  
 Baigtumo procentas: **100 %**  
 Tūris: **13 kub. m**  
 Medžiaga: **Gelžbetonis**  
 Atkūrimo sąnaudos (statybos vertė): **5560 Eur**  
 Fizinio nusidėvėjimo procentas: **59 %**  
 Atkuriamoji vertė: **2280 Eur**  
 Atkūrimo sąnaudų (statybos vertės) ir atkuriamosios vertės nustatymo data: **2016-01-19**  
 Vidutinė rinkos vertė: **2280 Eur**  
 Vidutinės rinkos vertės nustatymo būdas: **Atkuriamoji vertė**  
 Vidutinės rinkos vertės nustatymo data: **2016-01-19**  
 Kadastro duomenų nustatymo data: **2016-01-19**
- 2.21. **Kiti inžineriniai statiniai - Valymo įrenginiai**  
 Adresas: **Kalvarijos sav., Liubavo sen., Salaperaugio k., Europos g. 21**  
 Unikalus daikto numeris: **4400-2398-3802**  
 Daikto pagrindinė naudojimo paskirtis: **Kiti inžineriniai statiniai (kiemo įrenginiai)**  
 Žymėjimas plane: **1n**  
 Statybos pradžios metai: **1998**

- Statybos pabaigos metai: **1998**  
 Statinio kategorija: **Neypatingasis**  
 Baigtumo procentas: **100 %**  
 Tūris: **13 kub. m**  
 Medžiaga: **Gelžbetonis**  
 Atkūrimo sąnaudos (statybos vertė): **8380 Eur**  
 Fizinio nusidėvėjimo procentas: **59 %**  
 Atkuriamoji vertė: **3440 Eur**  
 Atkūrimo sąnaudų (statybos vertės) ir  
 atkuriamosios vertės nustatymo data: **2016-01-19**  
 Vidutinė rinkos vertė: **3440 Eur**  
 Vidutinės rinkos vertės nustatymo būdas: **Atkuriamoji vertė**  
 Vidutinės rinkos vertės nustatymo data: **2016-01-19**  
 Kadastro duomenų nustatymo data: **2016-01-19**
- 2.22. **Kiti inžineriniai statiniai - Lietaus valymo įrenginiai**  
 Adresas: **Kalvarijos sav., Liubavo sen., Salaperaugio k., Europos g. 18**  
 Unikalus daikto numeris: **4400-2398-3579**  
 Daikto pagrindinė naudojimo paskirtis: **Kiti inžineriniai statiniai**  
 Žymėjimas plane: **2I**  
 Statybos pradžios metai: **1998**  
 Statybos pabaigos metai: **1998**  
 Statinio kategorija: **Neypatingasis**  
 Baigtumo procentas: **100 %**  
 Tūris: **13 kub. m**  
 Medžiaga: **Gelžbetonis**  
 Atkūrimo sąnaudos (statybos vertė): **5560 Eur**  
 Fizinio nusidėvėjimo procentas: **59 %**  
 Atkuriamoji vertė: **2280 Eur**  
 Atkūrimo sąnaudų (statybos vertės) ir  
 atkuriamosios vertės nustatymo data: **2016-01-19**  
 Vidutinė rinkos vertė: **2280 Eur**  
 Vidutinės rinkos vertės nustatymo būdas: **Atkuriamoji vertė**  
 Vidutinės rinkos vertės nustatymo data: **2016-01-19**  
 Kadastro duomenų nustatymo data: **2016-01-19**
- 2.23. **Kiti inžineriniai statiniai - Valymo įrenginiai**  
 Adresas: **Kalvarijos sav., Liubavo sen., Salaperaugio k., Europos g. 16**  
 Unikalus daikto numeris: **4400-2398-3346**  
 Daikto pagrindinė naudojimo paskirtis: **Kiti inžineriniai statiniai**  
 Žymėjimas plane: **2n**  
 Statybos pradžios metai: **1998**  
 Statybos pabaigos metai: **1998**  
 Statinio kategorija: **Neypatingasis**  
 Baigtumo procentas: **100 %**  
 Tūris: **13 kub. m**  
 Medžiaga: **Gelžbetonis**  
 Atkūrimo sąnaudos (statybos vertė): **8380 Eur**  
 Fizinio nusidėvėjimo procentas: **59 %**  
 Atkuriamoji vertė: **3440 Eur**  
 Atkūrimo sąnaudų (statybos vertės) ir  
 atkuriamosios vertės nustatymo data: **2016-01-19**  
 Vidutinė rinkos vertė: **3440 Eur**  
 Vidutinės rinkos vertės nustatymo būdas: **Atkuriamoji vertė**  
 Vidutinės rinkos vertės nustatymo data: **2016-01-19**  
 Kadastro duomenų nustatymo data: **2016-01-19**
- 2.24. **Kiti inžineriniai statiniai - Vandens bokštas**  
 Adresas: **Kalvarijos sav., Liubavo sen., Salaperaugio k., Europos g. 21**  
 Unikalus daikto numeris: **5199-6003-0276**  
 Daikto pagrindinė naudojimo paskirtis: **Kiti inžineriniai statiniai**  
 Žymėjimas plane: **8H1/p**  
 Statybos pradžios metai: **1996**  
 Statybos pabaigos metai: **1996**  
 Statinio kategorija: **Neypatingasis**  
 Baigtumo procentas: **100 %**  
 Aukštis: **25.70 m**  
 Tūris: **25 kub. m**  
 Medžiaga: **Plytos**  
 Atkūrimo sąnaudos (statybos vertė): **27600 Eur**

- Fizinio nusidėvėjimo procentas: **60 %**  
 Atkuriamoji vertė: **11000 Eur**  
 Atkūrimo sąnaudų (statybos vertės) ir  
 atkuriamosios vertės nustatymo data: **2016-01-19**  
 Vidutinė rinkos vertė: **11000 Eur**  
 Vidutinės rinkos vertės nustatymo būdas: **Atkuriamoji vertė**  
 Vidutinės rinkos vertės nustatymo data: **2016-01-19**  
 Kadastro duomenų nustatymo data: **2016-01-19**
- 2.25. **Kiti inžineriniai statiniai - Stoginė**  
 Adresas: **Kalvarijos sav., Liubavo sen., Salaperaugio k., Europos g. 21**  
 Unikalus daikto numeris: **5199-6003-0248**  
 Daikto pagrindinė naudojimo paskirtis: **Kiti inžineriniai statiniai**  
 Žymėjimas plane: **26H1/g**  
 Statybos pradžios metai: **1998**  
 Statybos pabaigos metai: **1998**  
 Statinio kategorija: **II grupės nesudėtingasis**  
 Baigtumo procentas: **100 %**  
 Plotas: **113.50 kv. m**  
 Medžiaga: **Metalas su karkasu**  
 Atkūrimo sąnaudos (statybos vertė): **12300 Eur**  
 Fizinio nusidėvėjimo procentas: **36 %**  
 Atkuriamoji vertė: **7900 Eur**  
 Atkūrimo sąnaudų (statybos vertės) ir  
 atkuriamosios vertės nustatymo data: **2016-01-19**  
 Vidutinė rinkos vertė: **7900 Eur**  
 Vidutinės rinkos vertės nustatymo būdas: **Atkuriamoji vertė**  
 Vidutinės rinkos vertės nustatymo data: **2016-01-19**  
 Kadastro duomenų nustatymo data: **2016-01-19**
- 2.26. **Kiti inžineriniai statiniai - Stoginė**  
 Adresas: **Kalvarijos sav., Liubavo sen., Salaperaugio k., Europos g. 21**  
 Unikalus daikto numeris: **5199-6003-0259**  
 Daikto pagrindinė naudojimo paskirtis: **Kiti inžineriniai statiniai**  
 Žymėjimas plane: **27H1/g**  
 Statybos pradžios metai: **1998**  
 Statybos pabaigos metai: **1998**  
 Statinio kategorija: **II grupės nesudėtingasis**  
 Baigtumo procentas: **100 %**  
 Plotas: **271.73 kv. m**  
 Medžiaga: **Metalas su karkasu**  
 Atkūrimo sąnaudos (statybos vertė): **29600 Eur**  
 Fizinio nusidėvėjimo procentas: **36 %**  
 Atkuriamoji vertė: **18900 Eur**  
 Atkūrimo sąnaudų (statybos vertės) ir  
 atkuriamosios vertės nustatymo data: **2016-01-19**  
 Vidutinė rinkos vertė: **18900 Eur**  
 Vidutinės rinkos vertės nustatymo būdas: **Atkuriamoji vertė**  
 Vidutinės rinkos vertės nustatymo data: **2016-01-19**  
 Kadastro duomenų nustatymo data: **2016-01-19**
- 2.27. **Kiti inžineriniai statiniai - Kiemo statiniai**  
 Adresas: **Kalvarijos sav., Liubavo sen., Pelucmurgių k., Muitinės g. 29**  
 Aprašymas / pastabos: **(šulinys, lauko tualetas, rūkykla, tvora, kiemo aikštelė)**  
 Unikalus daikto numeris: **5193-7004-3062**  
 Daikto pagrindinė naudojimo paskirtis: **Kiti inžineriniai statiniai (kiemo įrenginiai)**  
 Statybos pradžios metai: **1937**  
 Statybos pabaigos metai: **1965**  
 Baigtumo procentas: **100 %**  
 Atkūrimo sąnaudos (statybos vertė): **7212 Eur**  
 Atkuriamoji vertė: **1801 Eur**  
 Atkūrimo sąnaudų (statybos vertės) ir  
 atkuriamosios vertės nustatymo data: **2011-07-12**  
 Vidutinė rinkos vertė: **38 Eur**  
 Vidutinės rinkos vertės nustatymo būdas: **Atkuriamoji vertė**  
 Vidutinės rinkos vertės nustatymo data: **2018-06-18**  
 Kadastro duomenų nustatymo data: **1996-07-18**
- 2.28. **Kiti inžineriniai statiniai - Tvora**  
 Adresas: **Kalvarijos sav., Liubavo sen., Salaperaugio k., Europos g. 21**

- Unikalus daikto numeris: **4400-2398-3879**  
 Daikto pagrindinė naudojimo paskirtis: **Kiti inžineriniai statiniai**  
 Žymėjimas plane: **t**  
 Statusas: **Suformuotas padalijus daiktą**  
 Daikto istorinė kilmė: **Gautas padalijus daiktą, unikalus daikto numeris 5199-6003-0304**  
 Statybos pradžios metai: **1996**  
 Statybos pabaigos metai: **1998**  
 Statinio kategorija: **I grupės nesudėtingasis**  
 Baigtumo procentas: **100 %**  
 Atkūrimo sąnaudos (statybos vertė): **91900 Eur**  
 Fizinio nusidėvėjimo procentas: **49 %**  
 Atkuriamoji vertė: **46800 Eur**  
 Atkūrimo sąnaudų (statybos vertės) ir atkuriamosios vertės nustatymo data: **2016-01-19**  
 Vidutinė rinkos vertė: **46800 Eur**  
 Vidutinės rinkos vertės nustatymo būdas: **Atkuriamoji vertė**  
 Vidutinės rinkos vertės nustatymo data: **2016-01-19**  
 Kadastro duomenų nustatymo data: **2016-01-19**
- 2.29. **Kiti inžineriniai statiniai - Kiemo aikštelė**  
 Adresas: **Kalvarijos sav., Liubavo sen., Salaperaugio k., Europos g. 16**  
 Unikalus daikto numeris: **4400-2398-3413**  
 Daikto pagrindinė naudojimo paskirtis: **Kiti inžineriniai statiniai**  
 Žymėjimas plane: **1b**  
 Statusas: **Suformuotas padalijus daiktą**  
 Daikto istorinė kilmė: **Gautas padalijus daiktą, unikalus daikto numeris 5199-6003-0304**  
 Statybos pradžios metai: **1996**  
 Statybos pabaigos metai: **1998**  
 Statinio kategorija: **Neypatingasis**  
 Baigtumo procentas: **100 %**  
 Atkūrimo sąnaudos (statybos vertė): **469000 Eur**  
 Atkuriamoji vertė: **117000 Eur**  
 Atkūrimo sąnaudų (statybos vertės) ir atkuriamosios vertės nustatymo data: **2016-05-30**  
 Vidutinė rinkos vertė: **124000 Eur**  
 Vidutinės rinkos vertės nustatymo būdas: **Atkuriamoji vertė**  
 Vidutinės rinkos vertės nustatymo data: **2016-01-19**  
 Kadastro duomenų nustatymo data: **2016-05-30**
- 2.30. **Kiti inžineriniai statiniai - Kiemo aikštelė**  
 Adresas: **Kalvarijos sav., Liubavo sen., Salaperaugio k., Europos g. 21**  
 Unikalus daikto numeris: **4400-2398-3935**  
 Daikto pagrindinė naudojimo paskirtis: **Kiti inžineriniai statiniai**  
 Žymėjimas plane: **1b**  
 Statusas: **Suformuotas padalijus daiktą**  
 Daikto istorinė kilmė: **Gautas padalijus daiktą, unikalus daikto numeris 5199-6003-0304**  
 Statybos pradžios metai: **1996**  
 Statybos pabaigos metai: **1998**  
 Statinio kategorija: **Neypatingasis**  
 Baigtumo procentas: **100 %**  
 Atkūrimo sąnaudos (statybos vertė): **838000 Eur**  
 Atkuriamoji vertė: **210000 Eur**  
 Atkūrimo sąnaudų (statybos vertės) ir atkuriamosios vertės nustatymo data: **2016-05-30**  
 Vidutinė rinkos vertė: **210000 Eur**  
 Vidutinės rinkos vertės nustatymo būdas: **Atkuriamoji vertė**  
 Vidutinės rinkos vertės nustatymo data: **2016-05-30**  
 Kadastro duomenų nustatymo data: **2016-05-30**
- 2.31. **Kiti inžineriniai statiniai - Kiemo aikštelė**  
 Adresas: **Kalvarijos sav., Liubavo sen., Salaperaugio k., Europos g. 21**  
 Unikalus daikto numeris: **4400-2398-3424**  
 Daikto pagrindinė naudojimo paskirtis: **Kiti inžineriniai statiniai**  
 Žymėjimas plane: **2b**  
 Statusas: **Suformuotas padalijus daiktą**  
 Daikto istorinė kilmė: **Gautas padalijus daiktą, unikalus daikto numeris 5199-6003-0304**

- Statybos pradžios metai: **1996**  
 Statybos pabaigos metai: **1998**  
 Statinio kategorija: **II grupės nesudėtingasis**  
 Baigtumo procentas: **100 %**  
 Atkūrimo sąnaudos (statybos vertė): **51300 Eur**  
 Atkuriamoji vertė: **12800 Eur**  
 Atkūrimo sąnaudų (statybos vertės) ir  
 atkuriamosios vertės nustatymo data: **2016-01-19**  
 Vidutinė rinkos vertė: **12800 Eur**  
 Vidutinės rinkos vertės nustatymo būdas: **Atkuriamoji vertė**  
 Vidutinės rinkos vertės nustatymo data: **2016-01-19**  
 Kadastro duomenų nustatymo data: **2016-01-19**
- 2.32. **Kiti inžineriniai statiniai - Kiemo aikštelė**  
 Adresas: **Kalvarijos sav., Liubavo sen., Salaperaugio k., Europos g. 16**  
 Unikalus daikto numeris: **4400-2398-3513**  
 Daikto pagrindinė naudojimo paskirtis: **Kiti inžineriniai statiniai**  
 Žymėjimas plane: **3b**  
 Statusas: **Suformuotas padalijus daiktą**  
 Daikto istorinė kilmė: **Gautas padalijus daiktą, unikalus daikto numeris 5199-6003-0304**  
 Statybos pradžios metai: **1996**  
 Statybos pabaigos metai: **1998**  
 Statinio kategorija: **II grupės nesudėtingasis**  
 Baigtumo procentas: **100 %**  
 Atkūrimo sąnaudos (statybos vertė): **83600 Eur**  
 Atkuriamoji vertė: **20900 Eur**  
 Atkūrimo sąnaudų (statybos vertės) ir  
 atkuriamosios vertės nustatymo data: **2016-01-19**  
 Vidutinė rinkos vertė: **20900 Eur**  
 Vidutinės rinkos vertės nustatymo būdas: **Atkuriamoji vertė**  
 Vidutinės rinkos vertės nustatymo data: **2016-01-19**  
 Kadastro duomenų nustatymo data: **2016-01-19**
- 2.33. **Kiti inžineriniai statiniai - Kiemo aikštelė**  
 Adresas: **Kalvarijos sav., Liubavo sen., Salaperaugio k., Europos g. 21**  
 Unikalus daikto numeris: **4400-2398-3446**  
 Daikto pagrindinė naudojimo paskirtis: **Kiti inžineriniai statiniai**  
 Žymėjimas plane: **4b**  
 Statusas: **Suformuotas padalijus daiktą**  
 Daikto istorinė kilmė: **Gautas padalijus daiktą, unikalus daikto numeris 5199-6003-0304**  
 Statybos pradžios metai: **1996**  
 Statybos pabaigos metai: **1998**  
 Statinio kategorija: **II grupės nesudėtingasis**  
 Baigtumo procentas: **100 %**  
 Atkūrimo sąnaudos (statybos vertė): **94200 Eur**  
 Atkuriamoji vertė: **23500 Eur**  
 Atkūrimo sąnaudų (statybos vertės) ir  
 atkuriamosios vertės nustatymo data: **2016-01-19**  
 Vidutinė rinkos vertė: **23500 Eur**  
 Vidutinės rinkos vertės nustatymo būdas: **Atkuriamoji vertė**  
 Vidutinės rinkos vertės nustatymo data: **2016-01-19**  
 Kadastro duomenų nustatymo data: **2016-01-19**
- 2.34. **Kiti inžineriniai statiniai - Kiemo aikštelė**  
 Adresas: **Kalvarijos sav., Liubavo sen., Salaperaugio k., Europos g. 21**  
 Unikalus daikto numeris: **4400-2398-3468**  
 Daikto pagrindinė naudojimo paskirtis: **Kiti inžineriniai statiniai**  
 Žymėjimas plane: **5b**  
 Statusas: **Suformuotas padalijus daiktą**  
 Daikto istorinė kilmė: **Gautas padalijus daiktą, unikalus daikto numeris 5199-6003-0304**  
 Statybos pradžios metai: **1996**  
 Statybos pabaigos metai: **1998**  
 Statinio kategorija: **II grupės nesudėtingasis**  
 Baigtumo procentas: **100 %**  
 Atkūrimo sąnaudos (statybos vertė): **25700 Eur**  
 Atkuriamoji vertė: **6440 Eur**  
 Atkūrimo sąnaudų (statybos vertės) ir

- atkuriamosios vertės nustatymo data: **2016-01-19**  
 Vidutinė rinkos vertė: **6440 Eur**  
 Vidutinės rinkos vertės nustatymo būdas: **Atkuriamoji vertė**  
 Vidutinės rinkos vertės nustatymo data: **2016-01-19**  
 Kadastro duomenų nustatymo data: **2016-01-19**
- 2.35. **Kiti inžineriniai statiniai - Kiemo aikštelė**  
 Adresas: **Kalvarijos sav., Liubavo sen., Salaperaugio k., Europos g. 18**  
 Aprašymas / pastabos: **(betono trinkelės - 853 kv.m; bordiūrai - 143 m)**  
 Unikalus daikto numeris: **4400-2398-3496**  
 Daikto pagrindinė naudojimo paskirtis: **Kiti inžineriniai statiniai**  
 Žymėjimas plane: **6b**  
 Statusas: **Suformuotas padalijus daiktą**  
 Daikto istorinė kilmė: **Gautas padalijus daiktą, unikalus daikto numeris 5199-6003-0304**  
 Statybos pradžios metai: **1996**  
 Statybos pabaigos metai: **1998**  
 Statinio kategorija: **II grupės nesudėtingasis**  
 Atkūrimo sąnaudos (statybos vertė): **39900 Eur**  
 Atkuriamoji vertė: **9970 Eur**  
 Atkūrimo sąnaudų (statybos vertės) ir atkuriamosios vertės nustatymo data: **2015-11-26**  
 Vidutinė rinkos vertė: **9970 Eur**  
 Vidutinės rinkos vertės nustatymo būdas: **Atkuriamoji vertė**  
 Vidutinės rinkos vertės nustatymo data: **2015-11-26**  
 Kadastro duomenų nustatymo data: **2015-11-26**
- 2.36. **Kiti inžineriniai statiniai - Aikštelė**  
 Adresas: **Kalvarijos sav., Liubavo sen., Salaperaugio k., Europos g. 15**  
 Unikalus daikto numeris: **4400-5489-3599**  
 Daikto pagrindinė naudojimo paskirtis: **Kiti inžineriniai statiniai**  
 Žymėjimas plane: **b1-2**  
 Statusas: **Suformuotas padalijus daiktą**  
 Daikto istorinė kilmė: **Gautas padalijus daiktą, unikalus daikto numeris 4400-5200-0167**  
 Statybos pradžios metai: **2018**  
 Statybos pabaigos metai: **2019**  
 Statinio kategorija: **II grupės nesudėtingasis**  
 Baigtumo procentas: **100 %**  
 Plotas: **1333.93 kv. m**  
 Medžiaga: **Asfaltas**  
 Atkūrimo sąnaudos (statybos vertė): **99800 Eur**  
 Fizinio nusidėvėjimo procentas: **5 %**  
 Atkuriamoji vertė: **94800 Eur**  
 Atkūrimo sąnaudų (statybos vertės) ir atkuriamosios vertės nustatymo data: **2020-07-17**  
 Vidutinė rinkos vertė: **94800 Eur**  
 Vidutinės rinkos vertės nustatymo būdas: **Atkuriamoji vertė**  
 Vidutinės rinkos vertės nustatymo data: **2020-07-17**  
 Kadastro duomenų nustatymo data: **2020-07-17**
- 2.37. **Kelias - Kelias**  
 Adresas: **Kalvarijos sav., Liubavo sen., Salaperaugio k., Europos g. 18**  
 Unikalus daikto numeris: **4400-2398-3624**  
 Daikto pagrindinė naudojimo paskirtis: **Kelių**  
 Žymėjimas plane: **Iv**  
 Statusas: **Suformuotas padalijus daiktą**  
 Daikto istorinė kilmė: **Gautas padalijus daiktą, unikalus daikto numeris 5199-6003-0304**  
 Statybos pradžios metai: **1996**  
 Statybos pabaigos metai: **1998**  
 Papr. remonto pradžios metai: **2016**  
 Papr. remonto pabaigos metai: **2016**  
 Statinio kategorija: **II grupės nesudėtingasis**  
 Baigtumo procentas: **100 %**  
 Ilgis: **1.049 km**  
 Danga: **Asfaltbetonis**  
 Kelio reikšmė: **Vietinės**  
 Kelio kategorija: **I**  
 Eismo juostų skaičius: **Dvi**

- Koordinatė X: **6019855**  
 Koordinatė Y: **443170**  
 Atkūrimo sąnaudos (statybos vertė): **375000 Eur**  
 Atkuriamoji vertė: **93900 Eur**  
 Atkūrimo sąnaudų (statybos vertės) ir  
 atkuriamosios vertės nustatymo data: **2016-02-04**  
 Vidutinė rinkos vertė: **93900 Eur**  
 Vidutinės rinkos vertės nustatymo būdas: **Atkuriamoji vertė**  
 Vidutinės rinkos vertės nustatymo data: **2016-02-04**  
 Kadastro duomenų nustatymo data: **2016-02-04**
- 2.38. **Vandentiekio tinklai - Vandentiekio tinklai**  
 Adresas: **Kalvarijos sav., Liubavo sen., Salaperaugio k., Europos g. 21**  
 Unikalus daikto numeris: **4400-4073-8396**  
 Daikto pagrindinė naudojimo paskirtis: **Vandentiekio tinklų**  
 Žymėjimas plane: **1V**  
 Statusas: **Suformuotas padalijus daiktą**  
 Daikto istorinė kilmė: **Gautas padalijus daiktą, unikalus daikto numeris 4400-2415-2603**  
 Statybos pradžios metai: **1996**  
 Statybos pabaigos metai: **1997**  
 Statinio kategorija: **Neypatingasis**  
 Baigtumo procentas: **100 %**  
 Ilgis: **854.51 m**  
 Medžiaga: **Ketus**  
 Vandentiekio linijos reikšmė: **Skirstomoji (kvartalinė)**  
 Atkūrimo sąnaudos (statybos vertė): **115000 Eur**  
 Atkuriamoji vertė: **58000 Eur**  
 Atkūrimo sąnaudų (statybos vertės) ir  
 atkuriamosios vertės nustatymo data: **2016-01-19**  
 Vidutinė rinkos vertė: **58000 Eur**  
 Vidutinės rinkos vertės nustatymo būdas: **Atkuriamoji vertė**  
 Vidutinės rinkos vertės nustatymo data: **2016-01-19**  
 Kadastro duomenų nustatymo data: **2016-01-19**
- 2.39. **Vandentiekio tinklai - Vandentiekio tinklai**  
 Adresas: **Kalvarijos sav., Liubavo sen., Salaperaugio k., Europos g. 16**  
 Unikalus daikto numeris: **4400-2415-2503**  
 Daikto pagrindinė naudojimo paskirtis: **Vandentiekio tinklų**  
 Žymėjimas plane: **2V**  
 Statusas: **Suformuotas padalijus daiktą**  
 Daikto istorinė kilmė: **Gautas padalijus daiktą, unikalus daikto numeris 4400-0306-7909**  
 Statybos pradžios metai: **1996**  
 Statybos pabaigos metai: **1996**  
 Statinio kategorija: **Neypatingasis**  
 Baigtumo procentas: **100 %**  
 Ilgis: **285.51 m**  
 Medžiaga: **Ketus**  
 Vandentiekio linijos reikšmė: **Skirstomoji (kvartalinė)**  
 Atkūrimo sąnaudos (statybos vertė): **37600 Eur**  
 Atkuriamoji vertė: **22500 Eur**  
 Atkūrimo sąnaudų (statybos vertės) ir  
 atkuriamosios vertės nustatymo data: **2016-01-19**  
 Vidutinė rinkos vertė: **22500 Eur**  
 Vidutinės rinkos vertės nustatymo būdas: **Atkuriamoji vertė**  
 Vidutinės rinkos vertės nustatymo data: **2016-01-19**  
 Kadastro duomenų nustatymo data: **2016-01-19**
- 2.40. **Vandentiekio tinklai - Vandentiekio tinklai**  
 Adresas: **Kalvarijos sav., Liubavo sen., Salaperaugio k., Europos g. 18**  
 Unikalus daikto numeris: **4400-4025-9898**  
 Daikto pagrindinė naudojimo paskirtis: **Vandentiekio tinklų**  
 Žymėjimas plane: **3V**  
 Statusas: **Suformuotas padalijus daiktą**  
 Daikto istorinė kilmė: **Gautas padalijus daiktą, unikalus daikto numeris 4400-2415-2603**  
 Statybos pradžios metai: **1996**  
 Statybos pabaigos metai: **1996**  
 Statinio kategorija: **II grupės nesudėtingasis**

- Baigtumo procentas: **100 %**  
 Ilgis: **16.04 m**  
 Medžiaga: **Ketus**  
 Vandentiekio linijos reikšmė: **Ivadinė**  
 Atkūrimo sąnaudos (statybos vertė): **1380 Eur**  
 Atkuriamoji vertė: **858 Eur**  
 Atkūrimo sąnaudų (statybos vertės) ir  
 atkuriamosios vertės nustatymo data: **2015-11-26**  
 Vidutinė rinkos vertė: **858 Eur**  
 Vidutinės rinkos vertės nustatymo būdas: **Atkuriamoji vertė**  
 Vidutinės rinkos vertės nustatymo data: **2015-11-26**  
 Kadastro duomenų nustatymo data: **2015-11-26**
- 2.41. **Nuotekų šalinimo tinklai - Drenažo tinklai**  
 Adresas: **Kalvarijos sav., Liubavo sen., Salaperaugio k., Europos g. 21**  
 Unikalus daikto numeris: **4400-2415-2647**  
 Daikto pagrindinė naudojimo paskirtis: **Nuotekų šalinimo tinklų**  
 Žymėjimas plane: **1D**  
 Statusas: **Suformuotas padalijus daiktą**  
 Daikto istorinė kilmė: **Gautas padalijus daiktą, unikalus daikto numeris 4400-0306-8017**  
 Statybos pradžios metai: **1996**  
 Statybos pabaigos metai: **1997**  
 Statinio kategorija: **II grupės nesudėtingasis**  
 Baigtumo procentas: **100 %**  
 Ilgis: **1526.61 m**  
 Medžiaga: **Asbocementas**  
 Nuotekų linijos reikšmė: **Skirstomoji (kvartalinė)**  
 Nuotekų linijos rūšis: **Renkamoji**  
 Atkūrimo sąnaudos (statybos vertė): **92800 Eur**  
 Atkuriamoji vertė: **24200 Eur**  
 Atkūrimo sąnaudų (statybos vertės) ir  
 atkuriamosios vertės nustatymo data: **2016-01-19**  
 Vidutinė rinkos vertė: **24200 Eur**  
 Vidutinės rinkos vertės nustatymo būdas: **Atkuriamoji vertė**  
 Vidutinės rinkos vertės nustatymo data: **2016-01-19**  
 Kadastro duomenų nustatymo data: **2016-01-19**
- 2.42. **Nuotekų šalinimo tinklai - Drenažo tinklai**  
 Adresas: **Kalvarijos sav., Liubavo sen., Salaperaugio k., Europos g. 16**  
 Unikalus daikto numeris: **4400-2415-2536**  
 Daikto pagrindinė naudojimo paskirtis: **Nuotekų šalinimo tinklų**  
 Žymėjimas plane: **2D**  
 Statusas: **Suformuotas padalijus daiktą**  
 Daikto istorinė kilmė: **Gautas padalijus daiktą, unikalus daikto numeris 4400-0306-8017**  
 Statybos pradžios metai: **1996**  
 Statybos pabaigos metai: **1996**  
 Statinio kategorija: **II grupės nesudėtingasis**  
 Baigtumo procentas: **100 %**  
 Ilgis: **1124.09 m**  
 Medžiaga: **Asbocementas**  
 Nuotekų linijos reikšmė: **Skirstomoji (kvartalinė)**  
 Nuotekų linijos rūšis: **Renkamoji**  
 Atkūrimo sąnaudos (statybos vertė): **67100 Eur**  
 Atkuriamoji vertė: **16800 Eur**  
 Atkūrimo sąnaudų (statybos vertės) ir  
 atkuriamosios vertės nustatymo data: **2016-01-19**  
 Vidutinė rinkos vertė: **16800 Eur**  
 Vidutinės rinkos vertės nustatymo būdas: **Atkuriamoji vertė**  
 Vidutinės rinkos vertės nustatymo data: **2016-01-19**  
 Kadastro duomenų nustatymo data: **2016-01-19**
- 2.43. **Nuotekų šalinimo tinklai - Drenažo tinklai**  
 Adresas: **Kalvarijos sav., Liubavo sen., Salaperaugio k., Europos g. 18**  
 Unikalus daikto numeris: **4400-2415-2569**  
 Daikto pagrindinė naudojimo paskirtis: **Nuotekų šalinimo tinklų**  
 Žymėjimas plane: **3D**  
 Statusas: **Suformuotas padalijus daiktą**  
 Daikto istorinė kilmė: **Gautas padalijus daiktą, unikalus daikto numeris 4400-0306-**



- 8017**
- Statybos pradžios metai: **1996**  
 Statybos pabaigos metai: **1996**  
 Statinio kategorija: **II grupės nesudėtingasis**  
 Baigtumo procentas: **100 %**  
 Ilgis: **571.63 m**  
 Medžiaga: **Asbocementas**  
 Nuotekų linijos reikšmė: **Skirstomoji (kvartalinė)**  
 Nuotekų linijos rūšis: **Renkamoji**  
 Atkūrimo sąnaudos (statybos vertė): **33000 Eur**  
 Atkuriamoji vertė: **8240 Eur**  
 Atkūrimo sąnaudų (statybos vertės) ir  
 atkuriamosios vertės nustatymo data: **2015-11-26**  
 Vidutinė rinkos vertė: **8240 Eur**  
 Vidutinės rinkos vertės nustatymo būdas: **Atkuriamoji vertė**  
 Vidutinės rinkos vertės nustatymo data: **2015-11-26**  
 Kadastro duomenų nustatymo data: **2015-11-26**
- 2.44. **Nuotekų šalinimo tinklai - Buitinių nuotekų tinklai**  
 Adresas: **Kalvarijos sav., Liubavo sen., Salaperaugio k., Europos g. 21**  
 Unikalus daikto numeris: **4400-4073-8385**  
 Daikto pagrindinė naudojimo paskirtis: **Nuotekų šalinimo tinklų**  
 Žymėjimas plane: **1KF**  
 Statusas: **Suformuotas padalijus daiktą**  
 Daikto istorinė kilmė: **Gautas padalijus daiktą, unikalus daikto numeris 4400-2415-2614**  
 Statybos pradžios metai: **1996**  
 Statybos pabaigos metai: **1997**  
 Statinio kategorija: **II grupės nesudėtingasis**  
 Baigtumo procentas: **100 %**  
 Ilgis: **403.12 m**  
 Medžiaga: **Keramika**  
 Nuotekų linijos reikšmė: **Skirstomoji (kvartalinė)**  
 Nuotekų linijos rūšis: **Renkamoji**  
 Atkūrimo sąnaudos (statybos vertė): **33500 Eur**  
 Atkuriamoji vertė: **11400 Eur**  
 Atkūrimo sąnaudų (statybos vertės) ir  
 atkuriamosios vertės nustatymo data: **2016-01-19**  
 Vidutinė rinkos vertė: **11400 Eur**  
 Vidutinės rinkos vertės nustatymo būdas: **Atkuriamoji vertė**  
 Vidutinės rinkos vertės nustatymo data: **2016-01-19**  
 Kadastro duomenų nustatymo data: **2016-01-19**
- 2.45. **Nuotekų šalinimo tinklai - Lietaus nuotekų tinklai**  
 Adresas: **Kalvarijos sav., Liubavo sen., Salaperaugio k., Europos g. 21**  
 Unikalus daikto numeris: **4400-2415-2625**  
 Daikto pagrindinė naudojimo paskirtis: **Nuotekų šalinimo tinklų**  
 Žymėjimas plane: **1KL**  
 Statusas: **Suformuotas padalijus daiktą**  
 Daikto istorinė kilmė: **Gautas padalijus daiktą, unikalus daikto numeris 4400-0306-7974**  
 Statybos pradžios metai: **1995**  
 Statybos pabaigos metai: **1997**  
 Statinio kategorija: **Neypatingasis**  
 Baigtumo procentas: **100 %**  
 Ilgis: **1418.41 m**  
 Medžiaga: **Asbocementas**  
 Nuotekų linijos reikšmė: **Skirstomoji (kvartalinė)**  
 Nuotekų linijos rūšis: **Renkamoji**  
 Atkūrimo sąnaudos (statybos vertė): **97400 Eur**  
 Atkuriamoji vertė: **25200 Eur**  
 Atkūrimo sąnaudų (statybos vertės) ir  
 atkuriamosios vertės nustatymo data: **2016-01-19**  
 Vidutinė rinkos vertė: **25200 Eur**  
 Vidutinės rinkos vertės nustatymo būdas: **Atkuriamoji vertė**  
 Vidutinės rinkos vertės nustatymo data: **2016-01-19**  
 Kadastro duomenų nustatymo data: **2016-01-19**
- 2.46. **Nuotekų šalinimo tinklai - Buitinių nuotekų tinklai**  
 Adresas: **Kalvarijos sav., Liubavo sen., Salaperaugio k., Europos g. 16**

- Unikalus daikto numeris: **4400-2415-2514**  
 Daikto pagrindinė naudojimo paskirtis: **Nuotekų šalinimo tinklų**  
 Žymėjimas plane: **2KF**  
 Statusas: **Suformuotas padalijus daiktą**  
 Daikto istorinė kilmė: **Gautas padalijus daiktą, unikalus daikto numeris 4400-0306-7930**  
 Statybos pradžios metai: **1996**  
 Statybos pabaigos metai: **1997**  
 Statinio kategorija: **II grupės nesudėtingasis**  
 Baigtumo procentas: **100 %**  
 Ilgis: **162.22 m**  
 Medžiaga: **Keramika**  
 Nuotekų linijos reikšmė: **Skirstomoji (kvartalinė)**  
 Nuotekų linijos rūšis: **Renkamoji**  
 Atkūrimo sąnaudos (statybos vertė): **13900 Eur**  
 Atkuriamoji vertė: **4520 Eur**  
 Atkūrimo sąnaudų (statybos vertės) ir atkuriamosios vertės nustatymo data: **2016-01-19**  
 Vidutinė rinkos vertė: **4520 Eur**  
 Vidutinės rinkos vertės nustatymo būdas: **Atkuriamoji vertė**  
 Vidutinės rinkos vertės nustatymo data: **2016-01-19**  
 Kadastro duomenų nustatymo data: **2016-01-19**
- 2.47. **Nuotekų šalinimo tinklai - Lietaus nuotekų tinklai**  
 Adresas: **Kalvarijos sav., Liubavo sen., Salaperaugio k., Europos g. 16**  
 Unikalus daikto numeris: **4400-2415-2525**  
 Daikto pagrindinė naudojimo paskirtis: **Nuotekų šalinimo tinklų**  
 Žymėjimas plane: **2KL**  
 Statusas: **Suformuotas padalijus daiktą**  
 Daikto istorinė kilmė: **Gautas padalijus daiktą, unikalus daikto numeris 4400-0306-8017**  
 Statybos pradžios metai: **1996**  
 Statybos pabaigos metai: **1997**  
 Statinio kategorija: **Neypatingasis**  
 Baigtumo procentas: **100 %**  
 Ilgis: **1525.35 m**  
 Medžiaga: **Gelžbetonis**  
 Nuotekų linijos reikšmė: **Skirstomoji (kvartalinė)**  
 Nuotekų linijos rūšis: **Renkamoji**  
 Atkūrimo sąnaudos (statybos vertė): **155000 Eur**  
 Atkuriamoji vertė: **39100 Eur**  
 Atkūrimo sąnaudų (statybos vertės) ir atkuriamosios vertės nustatymo data: **2016-01-19**  
 Vidutinė rinkos vertė: **39100 Eur**  
 Vidutinės rinkos vertės nustatymo būdas: **Atkuriamoji vertė**  
 Vidutinės rinkos vertės nustatymo data: **2016-01-19**  
 Kadastro duomenų nustatymo data: **2016-01-19**
- 2.48. **Nuotekų šalinimo tinklai - Buitinių nuotekų tinklai**  
 Adresas: **Kalvarijos sav., Liubavo sen., Salaperaugio k., Europos g. 18**  
 Unikalus daikto numeris: **4400-4025-9865**  
 Daikto pagrindinė naudojimo paskirtis: **Nuotekų šalinimo tinklų**  
 Žymėjimas plane: **3KF**  
 Statusas: **Suformuotas padalijus daiktą**  
 Daikto istorinė kilmė: **Gautas padalijus daiktą, unikalus daikto numeris 4400-2415-2614**  
 Statybos pradžios metai: **1996**  
 Statybos pabaigos metai: **1997**  
 Statinio kategorija: **II grupės nesudėtingasis**  
 Baigtumo procentas: **100 %**  
 Ilgis: **158.38 m**  
 Medžiaga: **Keramika**  
 Nuotekų linijos reikšmė: **Skirstomoji (kvartalinė)**  
 Nuotekų linijos rūšis: **Renkamoji**  
 Atkūrimo sąnaudos (statybos vertė): **19800 Eur**  
 Atkuriamoji vertė: **6830 Eur**  
 Atkūrimo sąnaudų (statybos vertės) ir atkuriamosios vertės nustatymo data: **2015-11-26**  
 Vidutinė rinkos vertė: **6830 Eur**

Vidutinės rinkos vertės nustatymo būdas: **Atkuriamoji vertė**

Vidutinės rinkos vertės nustatymo data: **2015-11-26**

Kadastro duomenų nustatymo data: **2015-11-26**

2.49.

**Nuotekų šalinimo tinklai - Lietaus nuotekų tinklai**

Adresas: **Kalvarijos sav., Liubavo sen., Salaperaugio k., Europos g. 18**

Unikalus daikto numeris: **4400-2415-2578**

Daikto pagrindinė naudojimo paskirtis: **Nuotekų šalinimo tinklų**

Žymėjimas plane: **3KL**

Statusas: **Suformuotas padalijus daiktą**

Daikto istorinė kilmė: **Gautas padalijus daiktą, unikalus daikto numeris 4400-0306-7974**

Statybos pradžios metai: **1996**

Statybos pabaigos metai: **1998**

Statinio kategorija: **Neypatingasis**

Baigtumo procentas: **100 %**

Ilgis: **621.91 m**

Medžiaga: **Asbocementas**

Nuotekų linijos reikšmė: **Skirstomoji (kvartalinė)**

Nuotekų linijos rūšis: **Renkamoji**

Atkūrimo sąnaudos (statybos vertė): **45500 Eur**

Atkuriamoji vertė: **11600 Eur**

Atkūrimo sąnaudų (statybos vertės) ir

atkuriamosios vertės nustatymo data: **2015-11-26**

Vidutinė rinkos vertė: **11600 Eur**

Vidutinės rinkos vertės nustatymo būdas: **Atkuriamoji vertė**

Vidutinės rinkos vertės nustatymo data: **2015-11-26**

Kadastro duomenų nustatymo data: **2015-11-26**

**3. Daikto priklausiniai iš kito registro: įrašų nėra**

**4. Nuosavybė:**

4.1.

**Nuosavybės teisė**

Savininkas: **LIETUVOS RESPUBLIKA, a.k. 111105555**

Daiktas: **pastatas Nr. 5193-7004-3019, aprašytas p. 2.2.  
pastatas Nr. 5193-7004-3028, aprašytas p. 2.15.  
pastatas Nr. 5193-7004-3030, aprašytas p. 2.16.  
pastatas Nr. 5193-7004-3040, aprašytas p. 2.17.  
pastatas Nr. 5193-7004-3051, aprašytas p. 2.18.  
kiti statiniai Nr. 5193-7004-3062, aprašyti p. 2.27.**

[registravimo pagrindas: **2021-02-10 Aktas Nr. ŽVP-441-(1.18.)**]

[rašas galioja: **Nuo 2022-03-24**]

4.2.

**Nuosavybės teisė**

Savininkas: **LIETUVOS RESPUBLIKA, a.k. 111105555**

Daiktas: **kiti statiniai Nr. 4400-5489-3599, aprašyti p. 2.36.**

[registravimo pagrindas: **2021-08-31 Apygardos teismo nutartis Nr. e13-6676-644/2021**]

[rašas galioja: **Nuo 2022-03-24**]

4.3.

**Nuosavybės teisė**

Savininkas: **LIETUVOS RESPUBLIKA, a.k. 111105555**

Daiktas: **žemės sklypas Nr. 4400-5638-5365, aprašytas p. 2.1.**

[registravimo pagrindas: **1994-02-21 Valstybinės žemės sklypo nuomos sutartis Nr. N51/95-0290**]

**1994-02-25 Valstybinės žemės sklypo nuomos sutartis Nr. 1303**

**1995-10-31 Apskrities valdytojo įsakymas Nr. 45ŽM**

**1996-01-18 Apskrities valdytojo įsakymas Nr. 5 ŽM**

**1998-10-02 Apskrities viršininko įsakymas Nr. 243 ŽM**

**2002-01-09 Apskrities viršininko įsakymas Nr. 6ŽM**

**2003-02-17 Apskrities viršininko įsakymas Nr. ŽM-258**

**2006-05-22 Apskrities viršininko įsakymas Nr. ŽM-714**

**2008-06-04 Apskrities viršininko įsakymas Nr. ŽM-675**

**2011-11-25 Nacionalinės žemės tarnybos teritorinio žemėtvarkos skyriaus vedėjo įsakymas Nr. 20VJ-2182**

**2011-11-28 Nacionalinės žemės tarnybos teritorinio žemėtvarkos skyriaus vedėjo įsakymas Nr. 20VJ-2206**

**2014-08-27 Nacionalinės žemės tarnybos teritorinio skyriaus vedėjo sprendimas Nr. 20SK-(14.20.110.)-873**

**2015-06-05 Nacionalinės žemės tarnybos teritorinio skyriaus vedėjo sprendimas Nr. 20SK-578-(14.20.110.)**

2015-08-27 Nacionalinės žemės tarnybos teritorinio skyriaus vedėjo sprendimas Nr. 20SK-981-(14.20.110.)  
 2016-11-28 Nacionalinės žemės tarnybos teritorinio skyriaus vedėjo sprendimas Nr. 20SK-1492-(14.20.110.)  
 2018-11-07 Nacionalinės žemės tarnybos teritorinio skyriaus vedėjo sprendimas Nr. 20SK-1493-(14.20.110.)  
 2020-11-30 Nacionalinės žemės tarnybos teritorinio skyriaus vedėjo sprendimas Nr. 20SK-2076-(14.20.110 E.)  
 2020-11-30 Nacionalinės žemės tarnybos teritorinio skyriaus vedėjo sprendimas Nr. 20SK-2075-(14.20.110 E.)  
 2020-12-01 Nacionalinės žemės tarnybos teritorinio skyriaus vedėjo sprendimas Nr. 20SK-2090-(14.20.110 E.)  
 2020-12-04 Nacionalinės žemės tarnybos teritorinio skyriaus vedėjo sprendimas Nr. 20SK-2230-(14.20.110 E.)  
 2020-12-07 Nacionalinės žemės tarnybos teritorinio skyriaus vedėjo sprendimas Nr. 20SK-2286-(14.20.110 E.)  
 2020-12-16 Nacionalinės žemės tarnybos teritorinio skyriaus vedėjo sprendimas Nr. 20SK-2612-(14.20.110 E.)  
 2020-12-20 Nacionalinės žemės tarnybos teritorinio skyriaus vedėjo sprendimas Nr. 20SK-2662-(14.20.110 E.)  
 2020-12-23 Aktas Nr. ŽVP-1604-(1.18.)  
 2020-12-23 Aktas Nr. ŽVP-1566-(1.18.)  
 2020-12-23 Aktas Nr. ŽVP-1567-(1.18.)  
 2020-12-23 Aktas Nr. ŽVP-1605-(1.18.)  
 2020-12-29 Nacionalinės žemės tarnybos teritorinio skyriaus vedėjo sprendimas Nr. 20SK-2798-(14.20.110 E.)  
 2021-01-06 Aktas Nr. ŽVP-3-(1.18.)  
 2021-01-06 Aktas Nr. ŽVP-4-(1.18.)  
 2021-01-06 Aktas Nr. ŽVP-5-(1.18.)  
 2021-01-06 Aktas Nr. ŽVP-6-(1.18.)  
 2021-01-06 Aktas Nr. ŽVP-32-(1.18.)  
 2021-01-06 Aktas Nr. ŽVP-7-(1.18.)  
 2021-01-06 Aktas Nr. ŽVP-37-(1.18.)  
 2021-01-25 Aktas Nr. ŽVP-226-(1.18.)  
 2021-01-27 Aktas Nr. ŽVP-307-(1.18.)  
 2021-01-27 Aktas Nr. ŽVP-304-(1.18.)  
 2021-01-27 Aktas Nr. ŽVP-309-(1.18.)  
 2021-01-27 Aktas Nr. ŽVP-311-(1.18.)  
 2021-01-27 Aktas Nr. ŽVP-291-(1.18.)  
 2021-01-27 Aktas Nr. ŽVP-295-(1.18.)  
 2021-01-27 Aktas Nr. ŽVP-305-(1.18.)  
 2021-01-27 Aktas Nr. ŽVP-310-(1.18.)  
 2021-01-27 Aktas Nr. ŽVP-308-(1.18.)  
 2021-01-27 Aktas Nr. ŽVP-306-(1.18.)  
 2021-01-27 Aktas Nr. ŽVP-296-(1.18.)  
 2021-02-01 Aktas Nr. ŽVP-347-(1.18.)  
 2021-02-01 Aktas Nr. ŽVP-354-(1.18.)  
 2021-02-03 Aktas Nr. ŽVP-386-(1.18.)  
 2021-02-03 Aktas Nr. ŽVP-384-(1.18.)  
 2021-02-03 Aktas Nr. ŽVP-379-(1.18.)  
 2021-02-03 Aktas Nr. ŽVP-388-(1.18.)  
 2021-02-03 Aktas Nr. ŽVP-415-(1.18.)  
 2021-02-03 Aktas Nr. ŽVP-416-(1.18.)  
 2021-02-03 Aktas Nr. ŽVP-383-(1.18.)  
 2021-02-03 Aktas Nr. ŽVP-382-(1.18.)  
 2021-02-03 Aktas Nr. ŽVP-387-(1.18.)  
 2021-02-03 Aktas Nr. ŽVP-385-(1.18.)  
 2021-02-03 Aktas Nr. ŽVP-381-(1.18.)  
 2021-02-10 Aktas Nr. ŽVP-438-(1.18.)  
 2021-02-10 Aktas Nr. ŽVP-437-(1.18.)  
 2021-02-10 Aktas Nr. ŽVP-440-(1.18.)  
 2021-02-10 Aktas Nr. ŽVP-453-(1.18.)  
 2021-02-10 Aktas Nr. ŽVP-439-(1.18.)  
 2021-02-10 Aktas Nr. ŽVP-441-(1.18.)  
 2021-02-10 Aktas Nr. ŽVP-470-(1.18.)  
 2021-02-10 Aktas Nr. ŽVP-436-(1.18.)  
 2021-02-10 Aktas Nr. ŽVP-452-(1.18.)  
 2021-02-17 Aktas Nr. ŽVP-576-(1.18.)

2021-02-22 Aktas Nr. ŽVP-608-(1.18.)  
 2021-02-24 Aktas Nr. ŽVP-682-(1.18.)  
 2021-02-24 Aktas Nr. ŽVP-658-(1.18.)  
 2021-02-24 Aktas Nr. ŽVP-679-(1.18.)  
 2021-02-24 Aktas Nr. ŽVP-680-(1.18.)  
 2021-02-24 Aktas Nr. ŽVP-666-(1.18.)  
 2021-02-24 Aktas Nr. ŽVP-681-(1.18.)  
 2021-02-24 Aktas Nr. ŽVP-660-(1.18.)  
 2021-02-24 Aktas Nr. ŽVP-659-(1.18.)  
 2021-03-01 Aktas Nr. ŽVP-737-(1.18.)  
 2021-03-01 Aktas Nr. ŽVP-738-(1.18.)  
 2021-03-08 Aktas Nr. ŽVP-754-(1.18.)  
 2021-03-15 Aktas Nr. ŽVP-804-(1.18.)  
 2021-03-15 Aktas Nr. ŽVP-805-(1.18.)  
 2021-03-15 Aktas Nr. ŽVP-806-(1.18.)  
 2021-03-17 Aktas Nr. ŽVP-809-(1.18.)  
 2021-03-17 Aktas Nr. ŽVP-809-(1.18.)  
 2021-08-31 Apygardos teismo nutartis Nr. el3-6676-644/2021  
 2021-08-31 Apygardos teismo nutartis Nr. el3-6090-780/2021  
 2021-12-16 Nacionalinės žemės tarnybos teritorinio skyriaus  
 vedėjo sprendimas Nr. 20SK-1804-(14.20.110 E.)

[rašas galioja: Nuo 2021-12-20

4.4.

**Nuosavybės teisė**

Savininkas: Valstybės įmonė Lietuvos automobilių kelių direkcija, a.k.  
 188710638

Daiktas: kiti statiniai Nr. 4400-5175-5474, aprašyti p. 2.19.

[registravimo pagrindas: 2019-09-05 Deklaracija apie statybos užbaigimą / paskirties  
 pakeitimą Nr. 1-13270

[rašas galioja: Nuo 2019-12-31

4.5.

**Nuosavybės teisė**

Savininkas: LIETUVOS RESPUBLIKA, a.k. 111105555

Daiktas: vandentiekio tinklai Nr. 4400-4073-8396, aprašyti p. 2.38.

nuotekų šalinimo tinklai Nr. 4400-4073-8385, aprašyti p. 2.44.

[registravimo pagrindas: 1994-11-02 Statinio priėmimo naudoti aktas  
 1996-06-28 Statinio priėmimo naudoti aktas  
 1996-10-31 Statinio priėmimo naudoti aktas  
 1997-08-29 Statinio priėmimo naudoti aktas  
 1997-09-18 Statinio priėmimo naudoti aktas  
 1998-12-30 Statinio priėmimo naudoti aktas  
 2012-09-28 Pažyma apie naujai suformuotų nekilnojamojo turto  
 kadastro objektų (statinių) galimybę naudoti pagal paskirtį  
 Nr. 4  
 2015-12-07 Pažyma apie naujai suformuotų nekilnojamojo turto  
 kadastro objektų (statinių) galimybę naudoti pagal paskirtį  
 Nr. 9

[rašas galioja: Nuo 2016-02-08

4.6.

**Nuosavybės teisė**

Savininkas: LIETUVOS RESPUBLIKA, a.k. 111105555

Daiktas: nuotekų šalinimo tinklai Nr. 4400-2415-2525, aprašyti p. 2.47.

nuotekų šalinimo tinklai Nr. 4400-2415-2536, aprašyti p. 2.42.

[registravimo pagrindas: 1994-11-02 Statinio priėmimo naudoti aktas  
 1996-06-28 Statinio priėmimo naudoti aktas  
 1996-10-31 Statinio priėmimo naudoti aktas  
 1997-08-29 Statinio priėmimo naudoti aktas  
 1997-09-18 Statinio priėmimo naudoti aktas  
 1998-12-30 Statinio priėmimo naudoti aktas  
 2012-09-28 Pažyma apie naujai suformuotų nekilnojamojo turto  
 kadastro objektų (statinių) galimybę naudoti pagal paskirtį  
 Nr. 5  
 2015-12-07 Pažyma apie naujai suformuotų nekilnojamojo turto  
 kadastro objektų (statinių) galimybę naudoti pagal paskirtį  
 Nr. 10

[rašas galioja: Nuo 2016-02-08

4.7.

**Nuosavybės teisė**

Savininkas: LIETUVOS RESPUBLIKA, a.k. 111105555

Daiktas: kiti statiniai Nr. 4400-2398-3413, aprašyti p. 2.29.

- [registravimo pagrindas: 2002-09-03 Perdavimo - priėmimo aktas Nr. 1  
2012-12-07 Pažyma apie naujai suformuotų nekilnojamojo turto  
kadastro objektų (statinių) galimybę naudoti pagal paskirtį  
Nr. 8  
2015-12-07 Pažyma apie naujai suformuotų nekilnojamojo turto  
kadastro objektų (statinių) galimybę naudoti pagal paskirtį  
Nr. 10  
[rašas galioja: Nuo 2016-02-08
- 4.8. Nuosavybės teisė  
Savininkas: LIETUVOS RESPUBLIKA, a.k. 111105555  
Daiktas: nuotekų šalinimo tinklai Nr. 4400-2415-2625, aprašyti p. 2.45.  
nuotekų šalinimo tinklai Nr. 4400-2415-2647, aprašyti p. 2.41.  
[registravimo pagrindas: 1994-11-02 Statinio priėmimo naudoti aktas  
1996-06-28 Statinio priėmimo naudoti aktas  
1996-10-31 Statinio priėmimo naudoti aktas  
1997-08-29 Statinio priėmimo naudoti aktas  
1997-09-18 Statinio priėmimo naudoti aktas  
1998-12-30 Statinio priėmimo naudoti aktas  
2012-09-28 Pažyma apie naujai suformuotų nekilnojamojo turto  
kadastro objektų (statinių) galimybę naudoti pagal paskirtį  
Nr. 4  
2015-12-07 Pažyma apie naujai suformuotų nekilnojamojo turto  
kadastro objektų (statinių) galimybę naudoti pagal paskirtį  
Nr. 9  
[rašas galioja: Nuo 2016-02-08
- 4.9. Nuosavybės teisė  
Savininkas: LIETUVOS RESPUBLIKA, a.k. 111105555  
Daiktas: kiti statiniai Nr. 4400-2398-3935, aprašyti p. 2.30.  
[registravimo pagrindas: 2002-09-03 Perdavimo - priėmimo aktas Nr. 1  
2012-12-07 Pažyma apie naujai suformuotų nekilnojamojo turto  
kadastro objektų (statinių) galimybę naudoti pagal paskirtį  
Nr. 7  
2015-12-07 Pažyma apie naujai suformuotų nekilnojamojo turto  
kadastro objektų (statinių) galimybę naudoti pagal paskirtį  
Nr. 9  
[rašas galioja: Nuo 2016-02-08
- 4.10. Nuosavybės teisė  
Savininkas: LIETUVOS RESPUBLIKA, a.k. 111105555  
Daiktas: kelias Nr. 4400-2398-3624, aprašytas p. 2.37.  
[registravimo pagrindas: 2002-09-03 Perdavimo - priėmimo aktas Nr. 1  
2012-12-07 Pažyma apie naujai suformuotų nekilnojamojo turto  
kadastro objektų (statinių) galimybę naudoti pagal paskirtį  
Nr. 7  
2015-12-07 Pažyma apie naujai suformuotų nekilnojamojo turto  
kadastro objektų (statinių) galimybę naudoti pagal paskirtį  
Nr. 11  
[rašas galioja: Nuo 2015-12-10
- 4.11. Nuosavybės teisė  
Savininkas: LIETUVOS RESPUBLIKA, a.k. 111105555  
Daiktas: vandentiekio tinklai Nr. 4400-4025-9898, aprašyti p. 2.40.  
nuotekų šalinimo tinklai Nr. 4400-4025-9865, aprašyti p. 2.48.  
[registravimo pagrindas: 1994-11-02 Statinio priėmimo naudoti aktas  
1996-06-28 Statinio priėmimo naudoti aktas  
1996-10-31 Statinio priėmimo naudoti aktas  
1997-08-29 Statinio priėmimo naudoti aktas  
1997-09-18 Statinio priėmimo naudoti aktas  
1998-12-30 Statinio priėmimo naudoti aktas  
2012-09-28 Pažyma apie naujai suformuotų nekilnojamojo turto  
kadastro objektų (statinių) galimybę naudoti pagal paskirtį  
Nr. 4  
2015-12-07 Pažyma apie naujai suformuotų nekilnojamojo turto  
kadastro objektų (statinių) galimybę naudoti pagal paskirtį  
Nr. 11  
[rašas galioja: Nuo 2015-12-10
- 4.12. Nuosavybės teisė  
Savininkas: LIETUVOS RESPUBLIKA, a.k. 111105555

- Daiktas: nuotekų šalinimo tinklai Nr. 4400-2415-2569, aprašyti p. 2.43.  
 nuotekų šalinimo tinklai Nr. 4400-2415-2578, aprašyti p. 2.49.  
 Įregistravimo pagrindas: 1994-11-02 Statinio priėmimo naudoti aktas  
 1996-06-28 Statinio priėmimo naudoti aktas  
 1996-10-31 Statinio priėmimo naudoti aktas  
 1997-08-29 Statinio priėmimo naudoti aktas  
 1997-09-18 Statinio priėmimo naudoti aktas  
 1998-12-30 Statinio priėmimo naudoti aktas  
 2015-12-07 Pažyma apie naujai suformuotų nekilnojamojo turto  
 kadastro objektų (statinių) galimybę naudoti pagal paskirtį  
 Nr. 11  
 Įrašas galioja: Nuo 2015-12-10
- 4.13. Nuosavybės teisė  
 Savininkas: LIETUVOS RESPUBLIKA, a.k. 111105555  
 Daiktas: kiti statiniai Nr. 4400-2398-3424, aprašyti p. 2.31.  
 kiti statiniai Nr. 4400-2398-3446, aprašyti p. 2.33.  
 kiti statiniai Nr. 4400-2398-3468, aprašyti p. 2.34.  
 Įregistravimo pagrindas: 2002-09-03 Perdavimo - priėmimo aktas Nr. 1  
 2012-12-07 Pažyma apie naujai suformuotų nekilnojamojo turto  
 kadastro objektų (statinių) galimybę naudoti pagal paskirtį  
 Nr. 7  
 Įrašas galioja: Nuo 2012-12-28
- 4.14. Nuosavybės teisė  
 Savininkas: LIETUVOS RESPUBLIKA, a.k. 111105555  
 Daiktas: kiti statiniai Nr. 4400-2398-3579, aprašyti p. 2.22.  
 Įregistravimo pagrindas: 2002-09-03 Perdavimo - priėmimo aktas Nr. 1  
 Įrašas galioja: Nuo 2012-12-28
- 4.15. Nuosavybės teisė  
 Savininkas: LIETUVOS RESPUBLIKA, a.k. 111105555  
 Daiktas: kiti statiniai Nr. 4400-2398-3496, aprašyti p. 2.35.  
 Įregistravimo pagrindas: 2002-09-03 Perdavimo - priėmimo aktas Nr. 1  
 2012-12-07 Pažyma apie naujai suformuotų nekilnojamojo turto  
 kadastro objektų (statinių) galimybę naudoti pagal paskirtį  
 Nr. 7  
 Įrašas galioja: Nuo 2012-12-28
- 4.16. Nuosavybės teisė  
 Savininkas: LIETUVOS RESPUBLIKA, a.k. 111105555  
 Daiktas: kiti statiniai Nr. 4400-2398-3802, aprašyti p. 2.21.  
 kiti statiniai Nr. 4400-2398-3879, aprašyti p. 2.28.  
 Įregistravimo pagrindas: 2002-09-03 Perdavimo - priėmimo aktas Nr. 1  
 Įrašas galioja: Nuo 2012-12-28
- 4.17. Nuosavybės teisė  
 Savininkas: LIETUVOS RESPUBLIKA, a.k. 111105555  
 Daiktas: kiti statiniai Nr. 4400-2398-3513, aprašyti p. 2.32.  
 Įregistravimo pagrindas: 2002-09-03 Perdavimo - priėmimo aktas Nr. 1  
 2012-12-07 Pažyma apie naujai suformuotų nekilnojamojo turto  
 kadastro objektų (statinių) galimybę naudoti pagal paskirtį  
 Nr. 8  
 Įrašas galioja: Nuo 2012-12-28
- 4.18. Nuosavybės teisė  
 Savininkas: LIETUVOS RESPUBLIKA, a.k. 111105555  
 Daiktas: kiti statiniai Nr. 4400-2398-3335, aprašyti p. 2.20.  
 kiti statiniai Nr. 4400-2398-3346, aprašyti p. 2.23.  
 Įregistravimo pagrindas: 2002-09-03 Perdavimo - priėmimo aktas Nr. 1  
 Įrašas galioja: Nuo 2012-12-28
- 4.19. Nuosavybės teisė  
 Savininkas: LIETUVOS RESPUBLIKA, a.k. 111105555  
 Daiktas: vandentiekio tinklai Nr. 4400-2415-2503, aprašyti p. 2.39.  
 nuotekų šalinimo tinklai Nr. 4400-2415-2514, aprašyti p. 2.46.  
 Įregistravimo pagrindas: 1994-11-02 Statinio priėmimo naudoti aktas  
 1996-06-28 Statinio priėmimo naudoti aktas  
 1996-10-31 Statinio priėmimo naudoti aktas  
 1997-08-29 Statinio priėmimo naudoti aktas  
 1997-09-18 Statinio priėmimo naudoti aktas  
 1998-12-30 Statinio priėmimo naudoti aktas

**2012-09-28 Pažyma apie naujai suformuotų nekilnojamojo turto kadastro objektų (statinių) galimybę naudoti pagal paskirtį Nr. 5**

**[rašas galioja: Nuo 2012-12-28**

4.20.

**Nuosavybės teisė**

**Savininkas: LIETUVOS RESPUBLIKA, a.k. 111105555**

**Daiktas: pastatas Nr. 5199-6003-0026, aprašytas p. 2.4.  
pastatas Nr. 5199-6003-0059, aprašytas p. 2.7.  
pastatas Nr. 5199-6003-0180, aprašytas p. 2.10.  
pastatas Nr. 5199-6003-0204, aprašytas p. 2.12.  
pastatas Nr. 5199-6003-0215, aprašytas p. 2.13.  
pastatas Nr. 5199-6003-0262, aprašytas p. 2.9.  
kiti statiniai Nr. 5199-6003-0248, aprašyti p. 2.25.  
kiti statiniai Nr. 5199-6003-0259, aprašyti p. 2.26.  
kiti statiniai Nr. 5199-6003-0276, aprašyti p. 2.24.**

**[registravimo pagrindas: 2002-09-03 Perdavimo - priėmimo aktas Nr. 1**

**[rašas galioja: Nuo 2002-12-11**

4.21.

**Nuosavybės teisė**

**Savininkas: LIETUVOS RESPUBLIKA, a.k. 111105555**

**Daiktas: pastatas Nr. 5199-6003-0015, aprašytas p. 2.3.**

**[registravimo pagrindas: 2002-09-03 Perdavimo - priėmimo aktas Nr. 1**

**[rašas galioja: Nuo 2002-12-11**

4.22.

**Nuosavybės teisė**

**Savininkas: LIETUVOS RESPUBLIKA, a.k. 111105555**

**Daiktas: pastatas Nr. 5199-6003-0037, aprašytas p. 2.5.  
pastatas Nr. 5199-6003-0048, aprašytas p. 2.6.  
pastatas Nr. 5199-6003-0060, aprašytas p. 2.8.  
pastatas Nr. 5199-6003-0191, aprašytas p. 2.11.  
pastatas Nr. 5199-6003-0315, aprašytas p. 2.14.**

**[registravimo pagrindas: 2002-09-03 Perdavimo - priėmimo aktas Nr. 1**

**[rašas galioja: Nuo 2002-12-11**

## **5. Valstybės ir savivaldybių žemės patikėjimo teisė:**

5.1.

**Valstybinės žemės patikėjimo teisė**

**Patikėtinis: Valstybės įmonė Lietuvos automobilių kelių direkcija, a.k. 188710638**

**Daiktas: žemės sklypas Nr. 4400-5638-5365, aprašytas p. 2.1.**

**[registravimo pagrindas: 2017-04-25 Perdavimo - priėmimo aktas Nr. 6-331**

**2018-04-20 Perdavimo - priėmimo aktas**

**Nr. 20MŽP-5-(14.20.114.)**

**2018-04-23 Perdavimo - priėmimo aktas**

**Nr. 20MŽP-7-(14.20.114.)**

**2020-12-20 Nacionalinės žemės tarnybos teritorinio skyriaus vedėjo sprendimas Nr. 20SK-2662-(14.20.110 E.)**

**2021-12-16 Nacionalinės žemės tarnybos teritorinio skyriaus vedėjo sprendimas Nr. 20SK-1804-(14.20.110 E.)**

**Plotas: 21.7607 ha**

**[rašas galioja: Nuo 2021-12-20**

5.2.

**Valstybinės žemės patikėjimo teisė**

**Patikėtinis: Nacionalinė žemės tarnyba prie Žemės ūkio ministerijos, a.k. 188704927**

**Daiktas: žemės sklypas Nr. 4400-5638-5365, aprašytas p. 2.1.**

**[registravimo pagrindas: 2015-06-05 Nacionalinės žemės tarnybos teritorinio skyriaus vedėjo sprendimas Nr. 20SK-578-(14.20.110.)**

**2018-11-07 Nacionalinės žemės tarnybos teritorinio skyriaus vedėjo sprendimas Nr. 20SK-1493-(14.20.110.)**

**2020-12-01 Nacionalinės žemės tarnybos teritorinio skyriaus vedėjo sprendimas Nr. 20SK-2090-(14.20.110 E.)**

**2020-12-04 Nacionalinės žemės tarnybos teritorinio skyriaus vedėjo sprendimas Nr. 20SK-2230-(14.20.110 E.)**

**2020-12-07 Nacionalinės žemės tarnybos teritorinio skyriaus vedėjo sprendimas Nr. 20SK-2286-(14.20.110 E.)**

**2020-12-16 Nacionalinės žemės tarnybos teritorinio skyriaus vedėjo sprendimas Nr. 20SK-2612-(14.20.110 E.)**

**2020-12-23 Aktas Nr. ŽVP-1605-(1.18.)**

**2020-12-23 Aktas Nr. ŽVP-1566-(1.18.)**



2020-12-23 Aktas Nr. ŽVP-1567-(1.18.)  
 2020-12-23 Aktas Nr. ŽVP-1604-(1.18.)  
 2020-12-29 Nacionalinės žemės tarnybos teritorinio skyriaus vedėjo sprendimas Nr. 20SK-2798-(14.20.110 E.)  
 2021-01-06 Aktas Nr. ŽVP-7-(1.18.)  
 2021-01-06 Aktas Nr. ŽVP-5-(1.18.)  
 2021-01-06 Aktas Nr. ŽVP-32-(1.18.)  
 2021-01-06 Aktas Nr. ŽVP-4-(1.18.)  
 2021-01-06 Aktas Nr. ŽVP-3-(1.18.)  
 2021-01-06 Aktas Nr. ŽVP-37-(1.18.)  
 2021-01-06 Aktas Nr. ŽVP-6-(1.18.)  
 2021-01-25 Aktas Nr. ŽVP-226-(1.18.)  
 2021-01-27 Aktas Nr. ŽVP-291-(1.18.)  
 2021-01-27 Aktas Nr. ŽVP-295-(1.18.)  
 2021-01-27 Aktas Nr. ŽVP-305-(1.18.)  
 2021-01-27 Aktas Nr. ŽVP-310-(1.18.)  
 2021-01-27 Aktas Nr. ŽVP-308-(1.18.)  
 2021-01-27 Aktas Nr. ŽVP-311-(1.18.)  
 2021-01-27 Aktas Nr. ŽVP-307-(1.18.)  
 2021-01-27 Aktas Nr. ŽVP-304-(1.18.)  
 2021-01-27 Aktas Nr. ŽVP-309-(1.18.)  
 2021-01-27 Aktas Nr. ŽVP-306-(1.18.)  
 2021-01-27 Aktas Nr. ŽVP-296-(1.18.)  
 2021-02-01 Aktas Nr. ŽVP-347-(1.18.)  
 2021-02-01 Aktas Nr. ŽVP-354-(1.18.)  
 2021-02-03 Aktas Nr. ŽVP-386-(1.18.)  
 2021-02-03 Aktas Nr. ŽVP-384-(1.18.)  
 2021-02-03 Aktas Nr. ŽVP-379-(1.18.)  
 2021-02-03 Aktas Nr. ŽVP-388-(1.18.)  
 2021-02-03 Aktas Nr. ŽVP-387-(1.18.)  
 2021-02-03 Aktas Nr. ŽVP-416-(1.18.)  
 2021-02-03 Aktas Nr. ŽVP-415-(1.18.)  
 2021-02-03 Aktas Nr. ŽVP-383-(1.18.)  
 2021-02-03 Aktas Nr. ŽVP-382-(1.18.)  
 2021-02-03 Aktas Nr. ŽVP-385-(1.18.)  
 2021-02-03 Aktas Nr. ŽVP-381-(1.18.)  
 2021-02-10 Aktas Nr. ŽVP-470-(1.18.)  
 2021-02-10 Aktas Nr. ŽVP-452-(1.18.)  
 2021-02-10 Aktas Nr. ŽVP-436-(1.18.)  
 2021-02-10 Aktas Nr. ŽVP-440-(1.18.)  
 2021-02-10 Aktas Nr. ŽVP-439-(1.18.)  
 2021-02-10 Aktas Nr. ŽVP-453-(1.18.)  
 2021-02-10 Aktas Nr. ŽVP-441-(1.18.)  
 2021-02-10 Aktas Nr. ŽVP-438-(1.18.)  
 2021-02-10 Aktas Nr. ŽVP-437-(1.18.)  
 2021-02-17 Aktas Nr. ŽVP-576-(1.18.)  
 2021-02-22 Aktas Nr. ŽVP-608-(1.18.)  
 2021-02-24 Aktas Nr. ŽVP-666-(1.18.)  
 2021-02-24 Aktas Nr. ŽVP-680-(1.18.)  
 2021-02-24 Aktas Nr. ŽVP-682-(1.18.)  
 2021-02-24 Aktas Nr. ŽVP-660-(1.18.)  
 2021-02-24 Aktas Nr. ŽVP-658-(1.18.)  
 2021-02-24 Aktas Nr. ŽVP-679-(1.18.)  
 2021-02-24 Aktas Nr. ŽVP-681-(1.18.)  
 2021-02-24 Aktas Nr. ŽVP-659-(1.18.)  
 2021-03-01 Aktas Nr. ŽVP-737-(1.18.)  
 2021-03-01 Aktas Nr. ŽVP-738-(1.18.)  
 2021-03-08 Aktas Nr. ŽVP-754-(1.18.)  
 2021-03-15 Aktas Nr. ŽVP-806-(1.18.)  
 2021-03-15 Aktas Nr. ŽVP-805-(1.18.)  
 2021-03-15 Aktas Nr. ŽVP-804-(1.18.)  
 2021-03-17 Aktas Nr. ŽVP-809-(1.18.)  
 2021-03-17 Aktas Nr. ŽVP-809-(1.18.)  
 2021-04-20 Perdavimo - priėmimo aktas Nr. 21-A5-55  
 2021-07-20 Perdavimo - priėmimo aktas Nr. S-21-57-325  
 2021-08-31 Apygardos teismo nutartis Nr. eI3-6090-780/2021  
 2021-08-31 Apygardos teismo nutartis Nr. eI3-6676-644/2021  
 2021-12-16 Nacionalinės žemės tarnybos teritorinio skyriaus

vedėjo sprendimas Nr. 20SK-1804-(14.20.110 E.)  
 Žemės įstatymo pakeitimo ir papildymo įstatymas Nr. XI-912,  
 2010 m. birželio 18 d.  
 Plotas: 74.3663 ha  
 Įrašas galioja: Nuo 2021-12-20

**6. Kitos daiktinės teisės :**

- 6.1. **Hipoteka**  
 Daiktas: kiti statiniai Nr. 4400-5489-3599, aprašyti p. 2.36.  
 Įregistravimo pagrindas: 2019-10-01 Sutartinė hipoteka Nr. 6047  
 2019-10-02 IDK Nr. 20120190135844  
 Įrašas galioja: Nuo 2022-01-01
- 6.2. **Hipoteka**  
 Daiktas: žemės sklypas Nr. 4400-5638-5365, aprašytas p. 2.1.  
 Įregistravimo pagrindas: 2017-12-18 Sutartinė hipoteka Nr. 6775  
 2017-12-19 IDK Nr. 20120170087882  
 Įrašas galioja: Nuo 2022-01-01
- 6.3. **Hipoteka**  
 Daiktas: žemės sklypas Nr. 4400-5638-5365, aprašytas p. 2.1.  
 kiti statiniai Nr. 4400-5489-3599, aprašyti p. 2.36.  
 Įregistravimo pagrindas: 2019-12-20 Sutartinė hipoteka Nr. MK-15430  
 2019-12-23 IDK Nr. 20120190155795  
 Įrašas galioja: Nuo 2022-01-01
- 6.4. **Servitutas - teisė aptarnauti požemines, antžemines komunikacijas (tarnaujantis)**  
 Daiktas: žemės sklypas Nr. 4400-5638-5365, aprašytas p. 2.1.  
 Įregistravimo pagrindas: 2005-07-04 Apskrities viršininko įsakymas Nr. ŽM-980  
 2020-12-21 Nacionalinės žemės tarnybos teritorinio skyriaus  
 vedėjo sprendimas Nr. 20SK-2701-(14.20.110 E.)  
 2021-12-16 Nacionalinės žemės tarnybos teritorinio skyriaus  
 vedėjo sprendimas Nr. 20SK-1804-(14.20.110 E.)  
 Plotas: 345.00 kv. m  
 Įrašas galioja: Nuo 2021-12-21
- 6.5. **Servitutas - teisė tiesti požemines, antžemines komunikacijas (tarnaujantis)**  
 Daiktas: žemės sklypas Nr. 4400-5638-5365, aprašytas p. 2.1.  
 Įregistravimo pagrindas: 2011-11-28 Nacionalinės žemės tarnybos teritorinio  
 žemėtvarkos skyriaus vedėjo įsakymas Nr. 20VĮ-2206  
 2014-08-27 Nacionalinės žemės tarnybos teritorinio skyriaus  
 vedėjo sprendimas Nr. 20SK-(14.20.110.)-873  
 2015-08-27 Nacionalinės žemės tarnybos teritorinio skyriaus  
 vedėjo sprendimas Nr. 20SK-981-(14.20.110.)  
 2021-12-16 Nacionalinės žemės tarnybos teritorinio skyriaus  
 vedėjo sprendimas Nr. 20SK-1804-(14.20.110 E.)  
 Plotas: 3450.00 kv. m  
 Įrašas galioja: Nuo 2021-12-21
- 6.6. **Kiti servitutai (tarnaujantis)**  
 Daiktas: žemės sklypas Nr. 4400-5638-5365, aprašytas p. 2.1.  
 Įregistravimo pagrindas: 2018-11-06 Servituto sutartis Nr. 9475  
 2020-12-15 Nacionalinės žemės tarnybos teritorinio skyriaus  
 vedėjo sprendimas Nr. 20SK-2582-(14.20.110 E.)  
 2021-12-16 Nacionalinės žemės tarnybos teritorinio skyriaus  
 vedėjo sprendimas Nr. 20SK-1804-(14.20.110 E.)  
 Plotas: 644.00 kv. m  
 Aprašymas: Teisė statyti ir eksploatuoti elektros įrenginius, jais naudotis ir  
 juos prižiūrėti.  
 Įrašas galioja: Nuo 2021-12-21
- 6.7. **Servitutas - teisė aptarnauti požemines, antžemines komunikacijas (tarnaujantis)**  
 Daiktas: žemės sklypas Nr. 4400-5638-5365, aprašytas p. 2.1.  
 Įregistravimo pagrindas: 2006-05-22 Apskrities viršininko įsakymas Nr. ŽM-714  
 2020-12-01 Nacionalinės žemės tarnybos teritorinio skyriaus  
 vedėjo sprendimas Nr. 20SK-2090-(14.20.110 E.)  
 2021-12-16 Nacionalinės žemės tarnybos teritorinio skyriaus  
 vedėjo sprendimas Nr. 20SK-1804-(14.20.110 E.)

- Plotas: 4369.00 kv. m  
Įrašas galioja: Nuo 2021-12-20
- 6.8. **Servitutas - teisė aptarnauti požemines, antžemines komunikacijas (tarnaujantis)**  
Daiktas: žemės sklypas Nr. 4400-5638-5365, aprašytas p. 2.1.  
Įregistravimo pagrindas: 2007-03-23 Apskrities viršininko įsakymas Nr. ŽM-405  
2016-11-28 Nacionalinės žemės tarnybos teritorinio skyriaus vedėjo sprendimas Nr. 20SK-1492-(14.20.110.)  
2021-12-16 Nacionalinės žemės tarnybos teritorinio skyriaus vedėjo sprendimas Nr. 20SK-1804-(14.20.110 E.)  
Plotas: 882.00 kv. m  
Įrašas galioja: Nuo 2021-12-20
- 6.9. **Kiti servitutai (tarnaujantis)**  
Daiktas: žemės sklypas Nr. 4400-5638-5365, aprašytas p. 2.1.  
Įregistravimo pagrindas: 2018-11-06 Servituto sutartis Nr. 9480  
2021-12-16 Nacionalinės žemės tarnybos teritorinio skyriaus vedėjo sprendimas Nr. 20SK-1804-(14.20.110 E.)  
Plotas: 23.00 kv. m  
Aprašymas: Teisė statyti ir eksploatuoti elektros įrenginius, jais naudotis ir juos prižiūrėti.  
Įrašas galioja: Nuo 2021-12-20
- 6.10. **Servitutas - teisė tiesti, aptarnauti, naudoti požemines, antžemines komunikacijas (tarnaujantis)**  
Daiktas: žemės sklypas Nr. 4400-5638-5365, aprašytas p. 2.1.  
Įregistravimo pagrindas: 2008-08-18 Servituto sutartis Nr. 6913  
2020-12-01 Nacionalinės žemės tarnybos teritorinio skyriaus vedėjo sprendimas Nr. 20SK-2102-(14.20.110 E.)  
2021-12-16 Nacionalinės žemės tarnybos teritorinio skyriaus vedėjo sprendimas Nr. 20SK-1804-(14.20.110 E.)  
Plotas: 49.00 kv. m  
Įrašas galioja: Nuo 2021-12-20
- 6.11. **Kiti servitutai (tarnaujantis)**  
Daiktas: žemės sklypas Nr. 4400-5638-5365, aprašytas p. 2.1.  
Įregistravimo pagrindas: 2006-09-21 Sutartis Nr. 4949  
2020-12-01 Nacionalinės žemės tarnybos teritorinio skyriaus vedėjo sprendimas Nr. 20SK-2088-(14.20.110 E.)  
2021-12-16 Nacionalinės žemės tarnybos teritorinio skyriaus vedėjo sprendimas Nr. 20SK-1804-(14.20.110 E.)  
Plotas: 50.00 kv. m  
Aprašymas: Servitutas, suteikiantis teisę statyti ir eksploatuoti elektros įrenginius, jais naudotis ir juos prižiūrėti.  
Įrašas galioja: Nuo 2021-12-20
- 6.12. **Servitutas - teisė aptarnauti požemines, antžemines komunikacijas (tarnaujantis)**  
Daiktas: žemės sklypas Nr. 4400-5638-5365, aprašytas p. 2.1.  
Įregistravimo pagrindas: 2005-07-04 Apskrities viršininko įsakymas Nr. ŽM-980  
2020-12-01 Nacionalinės žemės tarnybos teritorinio skyriaus vedėjo sprendimas Nr. 20SK-2088-(14.20.110 E.)  
2021-12-16 Nacionalinės žemės tarnybos teritorinio skyriaus vedėjo sprendimas Nr. 20SK-1804-(14.20.110 E.)  
Plotas: 272.00 kv. m  
Įrašas galioja: Nuo 2021-12-20
- 6.13. **Turto patikėjimo teisė**  
Patikėtinis: Valstybės įmonė Lietuvos automobilių kelių direkcija, a.k. 188710638  
Daiktas: pastatas Nr. 5199-6003-0015, aprašytas p. 2.3.  
kiti statiniai Nr. 4400-2398-3496, aprašyti p. 2.35.  
kelias Nr. 4400-2398-3624, aprašytas p. 2.37.  
Įregistravimo pagrindas: 2017-04-25 Perdavimo - priėmimo aktas Nr. 6-331  
Įrašas galioja: Nuo 2017-05-16
- 6.14. **Turto patikėjimo teisė**  
Patikėtinis: Pasisienio kontrolės punktų direkcija prie Susisiekimo ministerijos, a.k. 300147455  
Daiktas: nuotekų šalinimo tinklai Nr. 4400-2415-2525, aprašyti p. 2.47.  
nuotekų šalinimo tinklai Nr. 4400-2415-2536, aprašyti p. 2.42.

- [registravimo pagrindas: 2006-01-09 Perdavimo - priėmimo aktas Nr. 001  
2012-09-28 Pažyma apie naujai suformuotų nekilnojamojo turto kadastro objektų (statinių) galimybę naudoti pagal paskirtį Nr. 5  
2015-12-07 Pažyma apie naujai suformuotų nekilnojamojo turto kadastro objektų (statinių) galimybę naudoti pagal paskirtį Nr. 10  
[rašas galioja: Nuo 2016-02-08
- 6.15. Turto patikėjimo teisė  
Patikėtinis: Pasienio kontrolės punktų direkcija prie Susisiekimo ministerijos, a.k. 300147455  
Daiktas: kiti statiniai Nr. 4400-2398-3413, aprašyti p. 2.29.  
[registravimo pagrindas: 2006-01-09 Perdavimo - priėmimo aktas Nr. 001  
2012-12-07 Pažyma apie naujai suformuotų nekilnojamojo turto kadastro objektų (statinių) galimybę naudoti pagal paskirtį Nr. 8  
2015-12-07 Pažyma apie naujai suformuotų nekilnojamojo turto kadastro objektų (statinių) galimybę naudoti pagal paskirtį Nr. 10  
[rašas galioja: Nuo 2016-02-08
- 6.16. Turto patikėjimo teisė  
Patikėtinis: Pasienio kontrolės punktų direkcija prie Susisiekimo ministerijos, a.k. 300147455  
Daiktas: nuotekų šalinimo tinklai Nr. 4400-2415-2625, aprašyti p. 2.45.  
nuotekų šalinimo tinklai Nr. 4400-2415-2647, aprašyti p. 2.41.  
[registravimo pagrindas: 2006-01-09 Perdavimo - priėmimo aktas Nr. 001  
2012-09-28 Pažyma apie naujai suformuotų nekilnojamojo turto kadastro objektų (statinių) galimybę naudoti pagal paskirtį Nr. 4  
2015-12-07 Pažyma apie naujai suformuotų nekilnojamojo turto kadastro objektų (statinių) galimybę naudoti pagal paskirtį Nr. 9  
[rašas galioja: Nuo 2016-02-08
- 6.17. Turto patikėjimo teisė  
Patikėtinis: Pasienio kontrolės punktų direkcija prie Susisiekimo ministerijos, a.k. 300147455  
Daiktas: kiti statiniai Nr. 4400-2398-3935, aprašyti p. 2.30.  
[registravimo pagrindas: 2006-01-09 Perdavimo - priėmimo aktas Nr. 001  
2012-12-07 Pažyma apie naujai suformuotų nekilnojamojo turto kadastro objektų (statinių) galimybę naudoti pagal paskirtį Nr. 7  
2015-12-07 Pažyma apie naujai suformuotų nekilnojamojo turto kadastro objektų (statinių) galimybę naudoti pagal paskirtį Nr. 9  
[rašas galioja: Nuo 2016-02-08
- 6.18. Turto patikėjimo teisė  
Patikėtinis: Pasienio kontrolės punktų direkcija prie Susisiekimo ministerijos, a.k. 300147455  
Daiktas: vandentiekio tinklai Nr. 4400-4073-8396, aprašyti p. 2.38.  
nuotekų šalinimo tinklai Nr. 4400-4073-8385, aprašyti p. 2.44.  
[registravimo pagrindas: 2006-01-09 Perdavimo - priėmimo aktas Nr. 001  
2012-09-28 Pažyma apie naujai suformuotų nekilnojamojo turto kadastro objektų (statinių) galimybę naudoti pagal paskirtį Nr. 4  
2015-12-07 Pažyma apie naujai suformuotų nekilnojamojo turto kadastro objektų (statinių) galimybę naudoti pagal paskirtį Nr. 9  
[rašas galioja: Nuo 2016-02-08
- 6.19. Turto patikėjimo teisė  
Patikėtinis: Pasienio kontrolės punktų direkcija prie Susisiekimo ministerijos, a.k. 300147455  
Daiktas: vandentiekio tinklai Nr. 4400-4025-9898, aprašyti p. 2.40.  
nuotekų šalinimo tinklai Nr. 4400-4025-9865, aprašyti p. 2.48.  
[registravimo pagrindas: 2006-01-09 Perdavimo - priėmimo aktas Nr. 001  
2012-09-28 Pažyma apie naujai suformuotų nekilnojamojo turto kadastro objektų (statinių) galimybę naudoti pagal paskirtį

- Nr. 4**  
**2015-12-07 Pažyma apie naujai suformuotų nekilnojamojo turto kadastro objektų (statinių) galimybę naudoti pagal paskirtį Nr. 11**  
 Įrašas galioja: **Nuo 2015-12-10**
- 6.20. **Turto patikėjimo teisė**  
 Patikėtinis: **Pasienio kontrolės punktų direkcija prie Susisiekimo ministerijos, a.k. 300147455**  
 Daiktas: **nuotekų šalinimo tinklai Nr. 4400-2415-2569, aprašyti p. 2.43. nuotekų šalinimo tinklai Nr. 4400-2415-2578, aprašyti p. 2.49.**  
 Įregistravimo pagrindas: **2006-01-09 Perdavimo - priėmimo aktas Nr. 001 2012-09-28 Pažyma apie naujai suformuotų nekilnojamojo turto kadastro objektų (statinių) galimybę naudoti pagal paskirtį Nr. 6 2015-12-07 Pažyma apie naujai suformuotų nekilnojamojo turto kadastro objektų (statinių) galimybę naudoti pagal paskirtį Nr. 11**  
 Įrašas galioja: **Nuo 2015-12-10**
- 6.21. **Turto patikėjimo teisė**  
 Patikėtinis: **Pasienio kontrolės punktų direkcija prie Susisiekimo ministerijos, a.k. 300147455**  
 Daiktas: **kiti statiniai Nr. 4400-2398-3424, aprašyti p. 2.31. kiti statiniai Nr. 4400-2398-3446, aprašyti p. 2.33. kiti statiniai Nr. 4400-2398-3468, aprašyti p. 2.34.**  
 Įregistravimo pagrindas: **2006-01-09 Perdavimo - priėmimo aktas Nr. 001 2012-12-07 Pažyma apie naujai suformuotų nekilnojamojo turto kadastro objektų (statinių) galimybę naudoti pagal paskirtį Nr. 7**  
 Įrašas galioja: **Nuo 2012-12-28**
- 6.22. **Turto patikėjimo teisė**  
 Patikėtinis: **Pasienio kontrolės punktų direkcija prie Susisiekimo ministerijos, a.k. 300147455**  
 Daiktas: **kiti statiniai Nr. 4400-2398-3579, aprašyti p. 2.22.**  
 Įregistravimo pagrindas: **2006-01-09 Perdavimo - priėmimo aktas Nr. 001**  
 Įrašas galioja: **Nuo 2012-12-28**
- 6.23. **Turto patikėjimo teisė**  
 Patikėtinis: **Pasienio kontrolės punktų direkcija prie Susisiekimo ministerijos, a.k. 300147455**  
 Daiktas: **kiti statiniai Nr. 4400-2398-3802, aprašyti p. 2.21. kiti statiniai Nr. 4400-2398-3879, aprašyti p. 2.28.**  
 Įregistravimo pagrindas: **2006-01-09 Perdavimo - priėmimo aktas Nr. 001**  
 Įrašas galioja: **Nuo 2012-12-28**
- 6.24. **Turto patikėjimo teisė**  
 Patikėtinis: **Pasienio kontrolės punktų direkcija prie Susisiekimo ministerijos, a.k. 300147455**  
 Daiktas: **kiti statiniai Nr. 4400-2398-3513, aprašyti p. 2.32.**  
 Įregistravimo pagrindas: **2006-01-09 Perdavimo - priėmimo aktas Nr. 001 2012-12-07 Pažyma apie naujai suformuotų nekilnojamojo turto kadastro objektų (statinių) galimybę naudoti pagal paskirtį Nr. 8**  
 Įrašas galioja: **Nuo 2012-12-28**
- 6.25. **Turto patikėjimo teisė**  
 Patikėtinis: **Pasienio kontrolės punktų direkcija prie Susisiekimo ministerijos, a.k. 300147455**  
 Daiktas: **kiti statiniai Nr. 4400-2398-3335, aprašyti p. 2.20. kiti statiniai Nr. 4400-2398-3346, aprašyti p. 2.23.**  
 Įregistravimo pagrindas: **2006-01-09 Perdavimo - priėmimo aktas Nr. 001**  
 Įrašas galioja: **Nuo 2012-12-28**
- 6.26. **Turto patikėjimo teisė**  
 Patikėtinis: **Pasienio kontrolės punktų direkcija prie Susisiekimo ministerijos, a.k. 300147455**  
 Daiktas: **vandentiekio tinklai Nr. 4400-2415-2503, aprašyti p. 2.39. nuotekų šalinimo tinklai Nr. 4400-2415-2514, aprašyti p. 2.46.**  
 Įregistravimo pagrindas: **2006-01-09 Perdavimo - priėmimo aktas Nr. 001 2012-09-28 Pažyma apie naujai suformuotų nekilnojamojo turto**

kadastro objektų (statinių) galimybę naudoti pagal paskirtį  
Nr. 5

[rašas galioja: Nuo 2012-12-28

6.27.

**Turto patikėjimo teisė**

Patikėtinis: Pasienio kontrolės punktų direkcija prie Susisiekimo ministerijos, a.k. 300147455

Daiktas: pastatas Nr. 5199-6003-0026, aprašytas p. 2.4.  
pastatas Nr. 5199-6003-0059, aprašytas p. 2.7.  
pastatas Nr. 5199-6003-0180, aprašytas p. 2.10.  
pastatas Nr. 5199-6003-0204, aprašytas p. 2.12.  
pastatas Nr. 5199-6003-0215, aprašytas p. 2.13.  
pastatas Nr. 5199-6003-0262, aprašytas p. 2.9.  
kiti statiniai Nr. 5199-6003-0248, aprašyti p. 2.25.  
kiti statiniai Nr. 5199-6003-0259, aprašyti p. 2.26.  
kiti statiniai Nr. 5199-6003-0276, aprašyti p. 2.24.

[registravimo pagrindas: 2006-01-09 Perdavimo - priėmimo aktas Nr. 001

[rašas galioja: Nuo 2006-02-10

6.28.

**Turto patikėjimo teisė**

Patikėtinis: Pasienio kontrolės punktų direkcija prie Susisiekimo ministerijos, a.k. 300147455

Daiktas: pastatas Nr. 5199-6003-0037, aprašytas p. 2.5.  
pastatas Nr. 5199-6003-0048, aprašytas p. 2.6.  
pastatas Nr. 5199-6003-0060, aprašytas p. 2.8.  
pastatas Nr. 5199-6003-0191, aprašytas p. 2.11.  
pastatas Nr. 5199-6003-0315, aprašytas p. 2.14.

[registravimo pagrindas: 2006-01-09 Perdavimo - priėmimo aktas Nr. 001

[rašas galioja: Nuo 2006-02-10

## 7. Juridiniai faktai:

7.1.

**Sudaryta nuomos sutartis**

Nuomininkas: UAB "TELE2", a.k. 111471645

Daiktas: kiti statiniai Nr. 5199-6003-0276, aprašyti p. 2.24.

[registravimo pagrindas: 2021-12-15 Perdavimo - priėmimo aktas Nr. TA-499

2021-12-15 Nuomos sutartis Nr. 4NP-30

Aprašymas: 2,00 kv. m

[rašas galioja: Nuo 2021-12-30

Terminas: Nuo 2021-12-15 iki 2026-12-15

7.2.

**Nekilnojamasis daiktas yra nekilnojamųjų kultūros vertybių teritorijoje (jų apsaugos zonoje)**

Daiktas: žemės sklypas Nr. 4400-5638-5365, aprašytas p. 2.1.

[registravimo pagrindas: 2017-08-07 Kultūros paveldo departamento pranešimas Nr. 08-01

Aprašymas: 2017-05-30 Vertinimo tarybos aktas Nr.: KPD-VL-1120

[rašas galioja: Nuo 2021-12-20

7.3.

**Nekilnojamasis daiktas yra nekilnojamųjų kultūros vertybių teritorijoje (jų apsaugos zonoje)**

Daiktas: žemės sklypas Nr. 4400-5638-5365, aprašytas p. 2.1.

[registravimo pagrindas: 2017-08-07 Kultūros paveldo departamento pranešimas Nr. 08-02

Aprašymas: 2017-05-30 Vertinimo tarybos aktas Nr.: KPD-VL-1120

[rašas galioja: Nuo 2021-12-20

7.4.

**Sudaryta panaudos sutartis**

Panaudos gavėjas: Muitinės departamentas prie Lietuvos Respublikos finansų ministerijos, a.k. 188656838

Daiktas: pastatas Nr. 5199-6003-0026, aprašytas p. 2.4.  
pastatas Nr. 5199-6003-0215, aprašytas p. 2.13.  
kiti statiniai Nr. 5199-6003-0248, aprašyti p. 2.25.  
kiti statiniai Nr. 5199-6003-0259, aprašyti p. 2.26.  
kiti statiniai Nr. 4400-2398-3468, aprašyti p. 2.34.  
kiti statiniai Nr. 4400-2398-3935, aprašyti p. 2.30.

[registravimo pagrindas: 2017-02-17 Panaudos sutartis Nr. 11B-16

2017-02-17 Perdavimo - priėmimo aktas Nr. 7B-877/PA-18

2020-09-28 Susitarimas pakeisti sutartį Nr. 1

Aprašymas: Perduota panaudai sandėlis 25F1/g, stoginės 26H1/g, 27H1/g, patikrinimo pastate 2T1/p patalpa 1-24, kurios bendras plotas 8,24 kv.m, dalis kiemo aikštelės 1b (asfalto dalies plotas -3566

- kv.m), dalis kiemo aikštelės 5b (asfalto dalies plotas -700 kv.m ir kiemo aikštelės bordiūrų ilgis -67 m).  
 Įrašas galioja: Nuo 2020-10-14  
 Terminas: Nuo 2017-02-17 iki 2037-02-17
- 7.5. **Sudaryta nuomos sutartis**  
 Nuomininkas: UAB "Vomer", a.k. 304824171  
 Daiktas: pastatas Nr. 5199-6003-0315, aprašytas p. 2.14.  
 Įregistravimo pagrindas: 2020-02-27 Nuomos sutartis Nr. 4NP-2  
 2020-02-28 Perdavimo - priėmimo aktas Nr. TA-29  
 Plotas: 6.63 kv. m  
 Įrašas galioja: Nuo 2020-02-28  
 Terminas: Nuo 2020-02-28 iki 2025-02-28
- 7.6. **Sudaryta panaudos sutartis**  
 Panaudos gavėjas: Kauno teritorinė muitinė, a.k. 190734952  
 Daiktas: pastatas Nr. 5199-6003-0037, aprašytas p. 2.5.  
 Įregistravimo pagrindas: 2006-11-10 Panaudos sutartis Nr. 4NP-54/6B-236  
 2006-11-10 Perdavimo - priėmimo aktas Nr. 6.3.-77  
 2011-02-09 Susitarimas Nr. 4NP-24  
 2011-02-19 Perdavimo - priėmimo aktas Nr. PA-8  
 2019-05-10 Susitarimas pakeisti sutartį Nr. 4NP-13  
 2019-05-24 Perdavimo - priėmimo aktas Nr. TA-127  
 Plotas: 30.61 kv. m  
 Aprašymas: 20 (dvidešimčiai) metų.  
 Įrašas galioja: Nuo 2019-06-06
- 7.7. **Sudaryta nuomos sutartis**  
 Nuomininkas: UAB "Toleka", a.k. 302940526  
 Daiktas: pastatas Nr. 5199-6003-0037, aprašytas p. 2.5.  
 Įregistravimo pagrindas: 2019-02-18 Perdavimo - priėmimo aktas Nr. TA-24  
 2019-02-18 Nuomos sutartis Nr. 4NP-2  
 Plotas: 57.45 kv. m  
 Įrašas galioja: Nuo 2019-02-19  
 Terminas: Nuo 2019-02-18 iki 2024-02-18
- 7.8. **Sudaryta panaudos sutartis**  
 Panaudos gavėjas: Valstybės sienos apsaugos tarnyba prie Lietuvos Respublikos vidaus reikalų ministerijos, a.k. 188608252  
 Daiktas: pastatas Nr. 5199-6003-0180, aprašytas p. 2.10.  
 Įregistravimo pagrindas: 2006-10-17 Panaudos sutartis Nr. 4NP-43/16-1753  
 2014-04-15 Susitarimas Nr. 4NP-23  
 2016-05-03 Susitarimas Nr. 14-52  
 2018-03-07 Susitarimas pakeisti sutartį Nr. 4NP-6  
 Plotas: 632.24 kv. m  
 Įrašas galioja: Nuo 2018-05-11  
 Terminas: Iki 2026-10-17
- 7.9. **Sudaryta nuomos sutartis**  
 Nuomininkas: Telia Lietuva, AB, a.k. 121215434  
 Daiktas: kiti statiniai Nr. 5199-6003-0276, aprašyti p. 2.24.  
 Įregistravimo pagrindas: 2015-10-08 Nuomos sutartis Nr. Nr.IL-2700-2754  
 2015-10-08 Perdavimo - priėmimo aktas Nr. Nr.IL-2700-2754  
 2016-06-09 Reorganizavimo sąlygos  
 2017-02-01 Perdavimo - priėmimo aktas Nr. 3  
 Plotas: 2.00 kv. m  
 Įrašas galioja: Nuo 2017-03-13  
 Terminas: Iki 2020-10-08
- 7.10. **Sudaryta nuomos sutartis**  
 Nuomininkas: Uždaroji akcinė bendrovė Medicinos bankas, a.k. 112027077  
 Daiktas: pastatas Nr. 5199-6003-0037, aprašytas p. 2.5.  
 Įregistravimo pagrindas: 2016-09-30 Nuomos sutartis Nr. 4NP-22  
 2016-10-03 Perdavimo - priėmimo aktas Nr. PA-19  
 Plotas: 11.52 kv. m  
 Įrašas galioja: Nuo 2017-01-30  
 Terminas: Nuo 2016-10-03 iki 2021-10-03
- 7.11. **Sudaryta panaudos sutartis**  
 Panaudos gavėjas: Valstybės sienos apsaugos tarnybos prie Lietuvos Respublikos vidaus reikalų ministerijos Varėnos rinktinė, a.k. 188622597

Daiktas: **pastatas Nr. 5199-6003-0048, aprašytas p. 2.6.**  
 Įregistravimo pagrindas: **2006-10-17 Panaudos sutartis Nr. 4NP-43/16-1753**  
**2014-04-15 Susitarimas Nr. 4NP-23**  
**2016-05-03 Susitarimas Nr. 14-52**  
 Plotas: **386.87 kv. m**  
 Įrašas galioja: **Nuo 2016-05-23**  
 Terminas: **Iki 2026-10-17**

7.12.

**Sudaryta nuomos sutartis**  
 Nuomininkas: **Lietuvos profesinių sąjungų Aliansas, a.k. 300135232**  
 Daiktas: **pastatas Nr. 5199-6003-0059, aprašytas p. 2.7.**  
 Įregistravimo pagrindas: **2015-11-30 Nuomos sutartis Nr. 4NP-28**  
**2015-12-01 Perdavimo - priėmimo aktas Nr. PA-20**  
 Plotas: **172.58 kv. m**  
 Įrašas galioja: **Nuo 2015-12-07**  
 Terminas: **Iki 2020-12-01**

7.13.

**Sudaryta nuomos sutartis**  
 Nuomininkas: **UAB "Rivekas", a.k. 303393049**  
 Daiktas: **pastatas Nr. 5199-6003-0026, aprašytas p. 2.4.**  
 Įregistravimo pagrindas: **2015-05-25 Nuomos sutartis Nr. 4NP-11**  
**2015-06-01 Perdavimo - priėmimo aktas Nr. PA-6**  
 Plotas: **157.35 kv. m**  
 Įrašas galioja: **Nuo 2015-06-09**  
 Terminas: **Nuo 2015-06-01 iki 2020-06-01**

7.14.

**Sudaryta nuomos sutartis**  
 Nuomininkas: **Uždaroji akcinė bendrovė "Akmuva", a.k. 165214476**  
 Daiktas: **pastatas Nr. 5199-6003-0315, aprašytas p. 2.14.**  
 Įregistravimo pagrindas: **2009-12-04 Nuomos sutartis Nr. 4NP-98**  
**2009-12-07 Perdavimo - priėmimo aktas Nr. PA-22**  
**2013-01-15 Susitarimas pakeisti sutartį**  
**2014-11-19 Susitarimas Nr. 4NP-30**  
 Plotas: **6.63 kv. m**  
 Įrašas galioja: **Nuo 2014-12-12**  
 Terminas: **Iki 2019-12-06**

## 8. Žymos: įrašų nėra

## 9. Teritorijos, kuriose taikomos specialiosios žemės naudojimo sąlygos:

9.1.

**Paviršinių vandens telkinių pakrantės apsaugos juostos (VI skyrius, aštuntasis skirsnis)**  
 Daiktas: **žemės sklypas Nr. 4400-5638-5365, aprašytas p. 2.1.**  
 Įregistravimo pagrindas: **2021-12-16 Nacionalinės žemės tarnybos teritorinio skyriaus vedėjo sprendimas Nr. 20SK-1804-(14.20.110 E.)**  
**2021-12-21 Nacionalinės žemės tarnybos teritorinio skyriaus vedėjo įsakymas Nr. 20VĮ-3023-(14.20.2 E.)**  
 Plotas: **5926.00 kv. m**  
 Įrašas galioja: **Nuo 2021-12-21**

9.2.

**Komunalinių objektų sanitarinės apsaugos zonos (IV skyrius, pirmasis skirsnis)**  
 Daiktas: **žemės sklypas Nr. 4400-5638-5365, aprašytas p. 2.1.**  
 Įregistravimo pagrindas: **2021-12-16 Nacionalinės žemės tarnybos teritorinio skyriaus vedėjo sprendimas Nr. 20SK-1804-(14.20.110 E.)**  
**2021-12-21 Nacionalinės žemės tarnybos teritorinio skyriaus vedėjo įsakymas Nr. 20VĮ-3023-(14.20.2 E.)**  
 Plotas: **3239.00 kv. m**  
 Įrašas galioja: **Nuo 2021-12-21**

9.3.

**Melioruotos žemės ir melioracijos statinių apsaugos zonos (VI skyrius, antrasis skirsnis)**  
 Daiktas: **žemės sklypas Nr. 4400-5638-5365, aprašytas p. 2.1.**  
 Įregistravimo pagrindas: **2021-12-16 Nacionalinės žemės tarnybos teritorinio skyriaus vedėjo sprendimas Nr. 20SK-1804-(14.20.110 E.)**  
**2021-12-21 Nacionalinės žemės tarnybos teritorinio skyriaus vedėjo įsakymas Nr. 20VĮ-3023-(14.20.2 E.)**  
 Plotas: **172943.00 kv. m**  
 Įrašas galioja: **Nuo 2021-12-21**

**Valstybės sienos apsaugos objektų ir įrenginių apsaugos**



- 9.4. zonos (X skyrius, trečiasis skirsnis)  
 Daiktas: žemės sklypas Nr. 4400-5638-5365, aprašytas p. 2.1.  
 Įregistravimo pagrindas: 2021-12-16 Nacionalinės žemės tarnybos teritorinio skyriaus vedėjo sprendimas Nr. 20SK-1804-(14.20.110 E.)  
 2021-12-21 Nacionalinės žemės tarnybos teritorinio skyriaus vedėjo įsakymas Nr. 20VĮ-3023-(14.20.2 E.)  
 Plotas: 1608.00 kv. m  
 Įrašas galioja: Nuo 2021-12-21
- 9.5. Elektroninių ryšių tinklų elektroninių ryšių infrastruktūros apsaugos zonos (III skyrius, vienuoliktasis skirsnis)  
 Daiktas: žemės sklypas Nr. 4400-5638-5365, aprašytas p. 2.1.  
 Įregistravimo pagrindas: 2021-12-16 Nacionalinės žemės tarnybos teritorinio skyriaus vedėjo sprendimas Nr. 20SK-1804-(14.20.110 E.)  
 2021-12-21 Nacionalinės žemės tarnybos teritorinio skyriaus vedėjo įsakymas Nr. 20VĮ-3023-(14.20.2 E.)  
 Plotas: 72546.00 kv. m  
 Įrašas galioja: Nuo 2021-12-21
- 9.6. Biosferos poligonai (V skyrius, dvidešimt septintasis skirsnis)  
 Daiktas: žemės sklypas Nr. 4400-5638-5365, aprašytas p. 2.1.  
 Įregistravimo pagrindas: 2021-12-16 Nacionalinės žemės tarnybos teritorinio skyriaus vedėjo sprendimas Nr. 20SK-1804-(14.20.110 E.)  
 2021-12-21 Nacionalinės žemės tarnybos teritorinio skyriaus vedėjo įsakymas Nr. 20VĮ-3023-(14.20.2 E.)  
 Plotas: 537903.00 kv. m  
 Įrašas galioja: Nuo 2021-12-21
- 9.7. Elektros tinklų apsaugos zonos (III skyrius, ketvirtasis skirsnis)  
 Daiktas: žemės sklypas Nr. 4400-5638-5365, aprašytas p. 2.1.  
 Įregistravimo pagrindas: 2021-12-16 Nacionalinės žemės tarnybos teritorinio skyriaus vedėjo sprendimas Nr. 20SK-1804-(14.20.110 E.)  
 2021-12-21 Nacionalinės žemės tarnybos teritorinio skyriaus vedėjo įsakymas Nr. 20VĮ-3023-(14.20.2 E.)  
 Plotas: 55076.00 kv. m  
 Įrašas galioja: Nuo 2021-12-21
- 9.8. Gamybinių objektų sanitarinės apsaugos zonos (IV skyrius, pirmasis skirsnis)  
 Daiktas: žemės sklypas Nr. 4400-5638-5365, aprašytas p. 2.1.  
 Įregistravimo pagrindas: 2021-12-16 Nacionalinės žemės tarnybos teritorinio skyriaus vedėjo sprendimas Nr. 20SK-1804-(14.20.110 E.)  
 2021-12-21 Nacionalinės žemės tarnybos teritorinio skyriaus vedėjo įsakymas Nr. 20VĮ-3023-(14.20.2 E.)  
 Plotas: 3239.00 kv. m  
 Įrašas galioja: Nuo 2021-12-21
- 9.9. Kelių apsaugos zonos (III skyrius, antrasis skirsnis)  
 Daiktas: žemės sklypas Nr. 4400-5638-5365, aprašytas p. 2.1.  
 Įregistravimo pagrindas: 2021-12-16 Nacionalinės žemės tarnybos teritorinio skyriaus vedėjo sprendimas Nr. 20SK-1804-(14.20.110 E.)  
 2021-12-21 Nacionalinės žemės tarnybos teritorinio skyriaus vedėjo įsakymas Nr. 20VĮ-3023-(14.20.2 E.)  
 Plotas: 839972.00 kv. m  
 Įrašas galioja: Nuo 2021-12-21
- 9.10. Skirstomųjų dujotiekių apsaugos zonos (III skyrius, šeštasis skirsnis)  
 Daiktas: žemės sklypas Nr. 4400-5638-5365, aprašytas p. 2.1.  
 Įregistravimo pagrindas: 2021-12-16 Nacionalinės žemės tarnybos teritorinio skyriaus vedėjo sprendimas Nr. 20SK-1804-(14.20.110 E.)  
 2021-12-21 Nacionalinės žemės tarnybos teritorinio skyriaus vedėjo įsakymas Nr. 20VĮ-3023-(14.20.2 E.)  
 Plotas: 9.00 kv. m  
 Įrašas galioja: Nuo 2021-12-21
- 9.11. Paviršinių vandens telkinių apsaugos zonos (VI skyrius, septintasis skirsnis)  
 Daiktas: žemės sklypas Nr. 4400-5638-5365, aprašytas p. 2.1.  
 Įregistravimo pagrindas: 2021-12-16 Nacionalinės žemės tarnybos teritorinio skyriaus vedėjo sprendimas Nr. 20SK-1804-(14.20.110 E.)

- 2021-12-21 Nacionalinės žemės tarnybos teritorinio skyriaus vedėjo įsakymas Nr. 20VJ-3023-(14.20.2 E.)  
Plotas: 31356.00 kv. m  
Įrašas galioja: Nuo 2021-12-21
- 9.12. Pelkės ir šaltiniai (VI skyrius, devintasis skirsnis)  
Daiktas: žemės sklypas Nr. 4400-5638-5365, aprašytas p. 2.1.  
Įregistravimo pagrindas: 2021-12-16 Nacionalinės žemės tarnybos teritorinio skyriaus vedėjo sprendimas Nr. 20SK-1804-(14.20.110 E.)  
2021-12-21 Nacionalinės žemės tarnybos teritorinio skyriaus vedėjo įsakymas Nr. 20VJ-3023-(14.20.2 E.)  
Plotas: 2423.00 kv. m  
Įrašas galioja: Nuo 2021-12-21
- 9.13. Vandens tiekimo ir nuotekų, paviršinių nuotekų tvarkymo infrastruktūros apsaugos zonos (III skyrius, dešimtas skirsnis)  
Daiktas: žemės sklypas Nr. 4400-5638-5365, aprašytas p. 2.1.  
Įregistravimo pagrindas: 2021-12-16 Nacionalinės žemės tarnybos teritorinio skyriaus vedėjo sprendimas Nr. 20SK-1804-(14.20.110 E.)  
2021-12-21 Nacionalinės žemės tarnybos teritorinio skyriaus vedėjo įsakymas Nr. 20VJ-3023-(14.20.2 E.)  
Plotas: 32479.00 kv. m  
Įrašas galioja: Nuo 2021-12-21
- 10. Daikto registravimas ir kadastro žymos:**
- 10.1. Suformuotas sujungimo būdu (daikto registravimas)  
Daiktas: žemės sklypas Nr. 4400-5638-5365, aprašytas p. 2.1.  
Įregistravimo pagrindas: 2021-03-30 Nekilnojamojo daikto kadastro duomenų byla  
2021-12-16 Nacionalinės žemės tarnybos teritorinio skyriaus vedėjo sprendimas Nr. 20SK-1804-(14.20.110 E.)  
2021-12-21 Nacionalinės žemės tarnybos teritorinio skyriaus vedėjo įsakymas Nr. 20VJ-3023-(14.20.2 E.)  
Įrašas galioja: Nuo 2021-12-21
- 10.2. Kadastrinius matavimus atliko (kadastro žyma)  
Daiktas: 165, aprašytas p. 2.1.  
Įregistravimo pagrindas: 2016-06-29 Kvalifikacijos pažymėjimas Nr. 2M-M-2437  
2021-03-30 Nekilnojamojo daikto kadastro duomenų byla  
Įrašas galioja: Nuo 2021-12-16
- 10.3. Suformuotas padalijimo būdu (daikto registravimas)  
Daiktas: kiti statiniai Nr. 4400-5489-3599, aprašyti p. 2.36.  
Įregistravimo pagrindas: 2021-01-12 Pažyma apie naujai suformuotų nekilnojamojo turto kadastro objektų (statinių) galimybę naudoti pagal paskirtį Nr. IS2-4 (13.36.)  
Įrašas galioja: Nuo 2021-01-25
- 10.4. Kadastrinius matavimus atliko (kadastro žyma)  
Daiktas: 3, aprašyti p. 2.36.  
Įregistravimo pagrindas: 2015-09-21 Kvalifikacijos pažymėjimas Nr. 2M-M-2304  
2020-07-17 Nekilnojamojo daikto kadastro duomenų byla  
Įrašas galioja: Nuo 2021-01-25
- 10.5. Suformuotas naujas (daikto registravimas)  
Daiktas: kiti statiniai Nr. 4400-5175-5474, aprašyti p. 2.19.  
Įregistravimo pagrindas: 2019-01-30 Nekilnojamojo daikto kadastro duomenų byla  
2019-09-05 Deklaracija apie statybos užbaigimą / paskirties pakeitimą Nr. 1-13270  
Įrašas galioja: Nuo 2019-12-20
- 10.6. Kadastrinius matavimus atliko (kadastro žyma)  
Daiktas: 74, aprašyti p. 2.19.  
Įregistravimo pagrindas: 2008-06-11 Kvalifikacijos pažymėjimas Nr. 2M-M-282  
2019-01-30 Nekilnojamojo daikto kadastro duomenų byla  
Įrašas galioja: Nuo 2019-12-20
- 10.7. Išduotas pastato (jo dalies) energinio naudingumo sertifikatas (kadastro žyma)

- Daiktas: pastatas Nr. 5193-7004-3019, aprašytas p. 2.2.  
[registravimo pagrindas: 2018-06-11 Statybos produkcijos sertifikavimo centro pranešimas Nr. GV-0304-00109/0  
[rašas galioja: Nuo 2018-06-12  
Terminas: Nuo 2018-06-11 iki 2028-06-11
- 10.8. Kadastrinius matavimus atliko (kadastro žyma)
- Daiktas: pastatas Nr. 5199-6003-0015, aprašytas p. 2.3.  
[registravimo pagrindas: kiti statiniai Nr. 4400-2398-3496, aprašyti p. 2.35.  
2008-09-03 Kvalifikacijos pažymėjimas Nr. 2M-M-655  
2015-11-26 Nekilnojamojo daikto kadastro duomenų byla Nr. 48/20199  
[rašas galioja: Nuo 2016-08-17
- 10.9. Kadastro duomenų tikslinimas (daikto registravimas)  
Daiktas: pastatas Nr. 5199-6003-0015, aprašytas p. 2.3.  
kiti statiniai Nr. 4400-2398-3496, aprašyti p. 2.35.  
[registravimo pagrindas: 2015-11-26 Nekilnojamojo daikto kadastro duomenų byla Nr. 48/20199  
[rašas galioja: Nuo 2016-08-17
- 10.10. Kadastrinius matavimus atliko (kadastro žyma)
- Daiktas: kiti statiniai Nr. 4400-2398-3413, aprašyti p. 2.29.  
[registravimo pagrindas: 2008-09-03 Kvalifikacijos pažymėjimas Nr. 2M-M-655  
2016-05-30 Nekilnojamojo daikto kadastro duomenų byla Nr. 48/20202  
[rašas galioja: Nuo 2016-06-17
- 10.11. Kadastro duomenų tikslinimas (daikto registravimas)  
Daiktas: kiti statiniai Nr. 4400-2398-3413, aprašyti p. 2.29.  
[registravimo pagrindas: 2016-05-30 Nekilnojamojo daikto kadastro duomenų byla Nr. 48/20202  
[rašas galioja: Nuo 2016-06-17
- 10.12. Kadastrinius matavimus atliko (kadastro žyma)
- Daiktas: kiti statiniai Nr. 4400-2398-3935, aprašyti p. 2.30.  
[registravimo pagrindas: 2008-09-03 Kvalifikacijos pažymėjimas Nr. 2M-M-655  
2016-05-30 Nekilnojamojo daikto kadastro duomenų byla Nr. 48/20200  
[rašas galioja: Nuo 2016-06-17
- 10.13. Kadastro duomenų tikslinimas (daikto registravimas)  
Daiktas: kiti statiniai Nr. 4400-2398-3935, aprašyti p. 2.30.  
[registravimo pagrindas: 2016-05-30 Nekilnojamojo daikto kadastro duomenų byla Nr. 48/20200  
[rašas galioja: Nuo 2016-06-17
- 10.14. Kadastrinius matavimus atliko (kadastro žyma)  
UAB "NT matininkai", a.k. 302311330  
Daiktas: kelias Nr. 4400-2398-3624, aprašytas p. 2.37.  
[registravimo pagrindas: 2008-07-11 Kvalifikacijos pažymėjimas Nr. 2M-M-436  
2016-02-04 Nekilnojamojo daikto kadastro duomenų byla Nr. 48/20199  
[rašas galioja: Nuo 2016-03-03
- 10.15. Kadastro duomenų tikslinimas (daikto registravimas)  
UAB "NT matininkai", a.k. 302311330  
Daiktas: kelias Nr. 4400-2398-3624, aprašytas p. 2.37.  
[registravimo pagrindas: 2016-02-04 Nekilnojamojo daikto kadastro duomenų byla Nr. 48/20199  
2016-03-02 Deklaracija apie statybos užbaigimą / paskirties pakeitimą Nr. ACCR-40-160302-00052  
[rašas galioja: Nuo 2016-03-03
- 10.16. Kadastrinius matavimus atliko (kadastro žyma)
- Daiktas: pastatas Nr. 5199-6003-0059, aprašytas p. 2.4.  
pastatas Nr. 5199-6003-0180, aprašytas p. 2.7.  
pastatas Nr. 5199-6003-0204, aprašytas p. 2.10.  
pastatas Nr. 5199-6003-0204, aprašytas p. 2.12.

- pastatas Nr. 5199-6003-0215, aprašytas p. 2.13.  
pastatas Nr. 5199-6003-0262, aprašytas p. 2.9.  
kiti statiniai Nr. 5199-6003-0248, aprašyti p. 2.25.  
kiti statiniai Nr. 5199-6003-0259, aprašyti p. 2.26.  
kiti statiniai Nr. 5199-6003-0276, aprašyti p. 2.24.  
kiti statiniai Nr. 4400-2398-3424, aprašyti p. 2.31.  
kiti statiniai Nr. 4400-2398-3446, aprašyti p. 2.33.  
kiti statiniai Nr. 4400-2398-3468, aprašyti p. 2.34.  
kiti statiniai Nr. 4400-2398-3802, aprašyti p. 2.21.  
kiti statiniai Nr. 4400-2398-3879, aprašyti p. 2.28.  
vandentiekio tinklai Nr. 4400-4073-8396, aprašyti p. 2.38.  
nuotekų šalinimo tinklai Nr. 4400-2415-2625, aprašyti p. 2.45.  
nuotekų šalinimo tinklai Nr. 4400-2415-2647, aprašyti p. 2.41.  
nuotekų šalinimo tinklai Nr. 4400-4073-8385, aprašyti p. 2.44.
- [registravimo pagrindas: 2008-09-03 Kvalifikacijos pažymėjimas Nr. 2M-M-655  
2016-01-19 Nekilnojamojo daikto kadastro duomenų byla  
Nr. 48/20200  
[rašas galioja: Nuo 2016-02-04
- 10.17. Kadastro duomenų tikslinimas (daikto registravimas)  
Daiktas: pastatas Nr. 5199-6003-0026, aprašytas p. 2.4.  
pastatas Nr. 5199-6003-0059, aprašytas p. 2.7.  
pastatas Nr. 5199-6003-0180, aprašytas p. 2.10.  
pastatas Nr. 5199-6003-0204, aprašytas p. 2.12.  
pastatas Nr. 5199-6003-0215, aprašytas p. 2.13.  
pastatas Nr. 5199-6003-0262, aprašytas p. 2.9.  
kiti statiniai Nr. 5199-6003-0248, aprašyti p. 2.25.  
kiti statiniai Nr. 5199-6003-0259, aprašyti p. 2.26.  
kiti statiniai Nr. 5199-6003-0276, aprašyti p. 2.24.  
kiti statiniai Nr. 4400-2398-3424, aprašyti p. 2.31.  
kiti statiniai Nr. 4400-2398-3446, aprašyti p. 2.33.  
kiti statiniai Nr. 4400-2398-3468, aprašyti p. 2.34.  
kiti statiniai Nr. 4400-2398-3802, aprašyti p. 2.21.  
kiti statiniai Nr. 4400-2398-3879, aprašyti p. 2.28.
- [registravimo pagrindas: 2016-01-19 Nekilnojamojo daikto kadastro duomenų byla  
Nr. 48/20200  
[rašas galioja: Nuo 2016-02-04
- 10.18. Suformuotas amalgamacijos būdu (daikto registravimas)  
Daiktas: kiti statiniai Nr. 4400-2398-3935, aprašyti p. 2.30.  
nuotekų šalinimo tinklai Nr. 4400-2415-2625, aprašyti p. 2.45.  
nuotekų šalinimo tinklai Nr. 4400-2415-2647, aprašyti p. 2.41.
- [registravimo pagrindas: 2015-12-07 Pažyma apie naujai suformuotų nekilnojamojo turto  
kadastro objektų (statinių) galimybę naudoti pagal paskirtį  
Nr. 9  
2016-01-19 Nekilnojamojo daikto kadastro duomenų byla  
Nr. 48/20200  
[rašas galioja: Nuo 2016-02-04
- 10.19. Suformuotas padalijimo būdu (daikto registravimas)  
Daiktas: vandentiekio tinklai Nr. 4400-4073-8396, aprašyti p. 2.38.  
nuotekų šalinimo tinklai Nr. 4400-4073-8385, aprašyti p. 2.44.
- [registravimo pagrindas: 2015-12-07 Pažyma apie naujai suformuotų nekilnojamojo turto  
kadastro objektų (statinių) galimybę naudoti pagal paskirtį  
Nr. 9  
2016-01-19 Nekilnojamojo daikto kadastro duomenų byla  
Nr. 48/20200  
[rašas galioja: Nuo 2016-02-04
- 10.20. Kadastrinius matavimus atliko (kadastro žyma)  
Valstybės įmonės Registrų centro Marijampolės filialas, a.k.  
151358356  
Daiktas: pastatas Nr. 5199-6003-0037, aprašytas p. 2.5.  
pastatas Nr. 5199-6003-0048, aprašytas p. 2.6.  
pastatas Nr. 5199-6003-0060, aprašytas p. 2.8.  
pastatas Nr. 5199-6003-0191, aprašytas p. 2.11.
- pastatas Nr. 5199-6003-0315, aprašytas p. 2.14.  
kiti statiniai Nr. 4400-2398-3335, aprašyti p. 2.20.  
kiti statiniai Nr. 4400-2398-3346, aprašyti p. 2.23.  
kiti statiniai Nr. 4400-2398-3513, aprašyti p. 2.32.

- kiti statiniai Nr. 4400-2398-3579, aprašyti p. 2.22.  
 vandentiekio tinklai Nr. 4400-2415-2503, aprašyti p. 2.39.  
 nuotekų šalinimo tinklai Nr. 4400-2415-2514, aprašyti p. 2.46.  
 nuotekų šalinimo tinklai Nr. 4400-2415-2525, aprašyti p. 2.47.  
 nuotekų šalinimo tinklai Nr. 4400-2415-2536, aprašyti p. 2.42.  
 [registravimo pagrindas: 2008-09-03 Kvalifikacijos pažymėjimas Nr. 2M-M-655  
 2016-01-19 Nekilnojamojo daikto kadastro duomenų byla  
 Nr. 48/20202  
 [rašas galioja: Nuo 2016-02-04
- 10.21. Kadastro duomenų tikslinimas (daikto registravimas)  
 Daiktas: pastatas Nr. 5199-6003-0037, aprašytas p. 2.5.  
 pastatas Nr. 5199-6003-0048, aprašytas p. 2.6.  
 pastatas Nr. 5199-6003-0060, aprašytas p. 2.8.  
 pastatas Nr. 5199-6003-0191, aprašytas p. 2.11.  
 pastatas Nr. 5199-6003-0315, aprašytas p. 2.14.  
 kiti statiniai Nr. 4400-2398-3335, aprašyti p. 2.20.  
 kiti statiniai Nr. 4400-2398-3346, aprašyti p. 2.23.  
 kiti statiniai Nr. 4400-2398-3513, aprašyti p. 2.32.  
 kiti statiniai Nr. 4400-2398-3579, aprašyti p. 2.22.  
 vandentiekio tinklai Nr. 4400-2415-2503, aprašyti p. 2.39.  
 nuotekų šalinimo tinklai Nr. 4400-2415-2514, aprašyti p. 2.46.  
 [registravimo pagrindas: 2016-01-19 Nekilnojamojo daikto kadastro duomenų byla  
 Nr. 48/20202  
 [rašas galioja: Nuo 2016-02-04
- 10.22. Suformuotas amalgamacijos būdu (daikto registravimas)  
 Daiktas: kiti statiniai Nr. 4400-2398-3413, aprašyti p. 2.29.  
 nuotekų šalinimo tinklai Nr. 4400-2415-2525, aprašyti p. 2.47.  
 nuotekų šalinimo tinklai Nr. 4400-2415-2536, aprašyti p. 2.42.  
 [registravimo pagrindas: 2015-12-07 Pažyma apie naujai suformuotų nekilnojamojo turto  
 kadastro objektų (statinių) galimybę naudoti pagal paskirtį  
 Nr. 10  
 2016-01-19 Nekilnojamojo daikto kadastro duomenų byla  
 Nr. 48/20202  
 [rašas galioja: Nuo 2016-02-04
- 10.23. Kadastrinius matavimus atliko (kadastro žyma)  
 Valstybės įmonės Registrų centro Marijampolės filialas, a.k.  
 151358356  
 Daiktas: vandentiekio tinklai Nr. 4400-4025-9898, aprašyti p. 2.40.  
 nuotekų šalinimo tinklai Nr. 4400-2415-2569, aprašyti p. 2.43.  
 nuotekų šalinimo tinklai Nr. 4400-2415-2578, aprašyti p. 2.49.  
 nuotekų šalinimo tinklai Nr. 4400-4025-9865, aprašyti p. 2.48.  
 [registravimo pagrindas: 2008-09-03 Kvalifikacijos pažymėjimas Nr. 2M-M-655  
 2015-11-26 Nekilnojamojo daikto kadastro duomenų byla  
 Nr. 48/20199  
 [rašas galioja: Nuo 2015-12-10
- 10.24. Suformuotas amalgamacijos būdu (daikto registravimas)  
 Daiktas: kelias Nr. 4400-2398-3624, aprašytas p. 2.37.  
 nuotekų šalinimo tinklai Nr. 4400-2415-2569, aprašyti p. 2.43.  
 nuotekų šalinimo tinklai Nr. 4400-2415-2578, aprašyti p. 2.49.  
 [registravimo pagrindas: 2015-11-26 Nekilnojamojo daikto kadastro duomenų byla  
 Nr. 48/20199  
 2015-12-07 Pažyma apie naujai suformuotų nekilnojamojo turto  
 kadastro objektų (statinių) galimybę naudoti pagal paskirtį  
 Nr. 11  
 [rašas galioja: Nuo 2015-12-10
- 10.25. Suformuotas padalijimo būdu (daikto registravimas)  
 Daiktas: vandentiekio tinklai Nr. 4400-4025-9898, aprašyti p. 2.40.  
 nuotekų šalinimo tinklai Nr. 4400-4025-9865, aprašyti p. 2.48.  
 [registravimo pagrindas: 2015-11-26 Nekilnojamojo daikto kadastro duomenų byla  
 Nr. 48/20199  
 2015-12-07 Pažyma apie naujai suformuotų nekilnojamojo turto  
 kadastro objektų (statinių) galimybę naudoti pagal paskirtį  
 Nr. 11  
 [rašas galioja: Nuo 2015-12-10
- 10.26. Suformuotas padalijimo būdu (daikto registravimas)  
 Daiktas: vandentiekio tinklai Nr. 4400-2415-2503, aprašyti p. 2.39.

- nuotekų šalinimo tinklai Nr. 4400-2415-2514, aprašyti p. 2.46.  
 Įregistravimo pagrindas: 2012-07-30 Nekilnojamojo daikto kadastro duomenų byla Nr. 48/16864  
 2012-09-28 Pažyma apie naujai suformuotų nekilnojamojo turto kadastro objektų (statinių) galimybę naudoti pagal paskirtį Nr. 5  
 Įrašas galioja: Nuo 2012-12-27
- 10.27. Suformuotas padalijimo būdu (daikto registravimas)  
 Daiktas: kiti statiniai Nr. 4400-2398-3446, aprašyti p. 2.33.  
 kiti statiniai Nr. 4400-2398-3468, aprašyti p. 2.34.  
 kiti statiniai Nr. 4400-2398-3879, aprašyti p. 2.28.  
 Įregistravimo pagrindas: 2012-08-02 Nekilnojamojo daikto kadastro duomenų byla Nr. 48/16289  
 2012-12-07 Pažyma apie naujai suformuotų nekilnojamojo turto kadastro objektų (statinių) galimybę naudoti pagal paskirtį Nr. 7  
 Įrašas galioja: Nuo 2012-12-27
- 10.28. Kadastrinius matavimus atliko (kadastro žyma)  
 Valstybės įmonės Registrų centro Marijampolės filialas, a.k. 151358356  
 Daiktas: kiti statiniai Nr. 4400-2398-3496, aprašyti p. 2.35.  
 Įregistravimo pagrindas: 2008-09-03 Kvalifikacijos pažymėjimas Nr. 2M-M-660  
 2012-08-02 Nekilnojamojo daikto kadastro duomenų byla Nr. 48/16289  
 Įrašas galioja: Nuo 2012-12-27
- 10.29. Suformuotas padalijimo būdu (daikto registravimas)  
 Daiktas: kiti statiniai Nr. 4400-2398-3496, aprašyti p. 2.35.  
 Įregistravimo pagrindas: 2012-08-02 Nekilnojamojo daikto kadastro duomenų byla Nr. 48/16289  
 2012-12-07 Pažyma apie naujai suformuotų nekilnojamojo turto kadastro objektų (statinių) galimybę naudoti pagal paskirtį Nr. 7  
 Įrašas galioja: Nuo 2012-12-27
- 10.30. Suformuotas padalijimo būdu (daikto registravimas)  
 Daiktas: nuotekų šalinimo tinklai Nr. 4400-2415-2578, aprašyti p. 2.49.  
 Įregistravimo pagrindas: 2008-09-03 Kvalifikacijos pažymėjimas Nr. 2M-M-655  
 2012-07-30 Nekilnojamojo daikto kadastro duomenų byla Nr. 48/16288  
 Įrašas galioja: Nuo 2012-12-27

#### 11. Registro pastabos ir nuorodos:

Statiniai registro Nr. 70/60705, Nr. 70/81909, Nr. 70/36503, Nr. 70/60700, Nr. 70/49043, Nr. 70/80390, Nr. 44/790758. Žemės sklype yra statiniai unikalūs Nr. 4400-4710-1806, Nr. 4400-4710-1948, Nr. 4400-5489-3599, Nr. 4400-4710-1839,

#### 12. Kita informacija: įrašų nėra

#### 13. Informacija apie duomenų sandoriui tikslinimą: įrašų nėra

Dokumentą atspausdino Rytų Lietuvos klientų aptarnavimo centro Vilniaus  
 1 klientų aptarnavimo grupės vyriausioji specialistė





VALSTYBĖS ĮMONĖ REGISTRŲ CENTRAS  
Lvovo g. 25-101, 09320 Vilnius, tel. (8 5) 2688 262, el. p. info@registrucentras.lt  
Duomenys kaupiami ir saugomi Juridinių asmenų registre, kodas 124110246

**NEKILNOJAMOJO TURTO REGISTRO DUOMENŲ BAZĖS IŠRAŠAS**

2022-03-24 15:29:07

2022-04-07 Nr. 6-1126

**1. Nekilnojamojo turto registre įregistruotas turtas:**Registro Nr.: **70/36503**Registro tipas: **Statiniai**Sudarymo data: **1997-12-09**Adresas: **Kalvarijos sav., Liubavo sen., Salaperaugio k., Europos g. 23****2. Nekilnojamieji daiktai:**

2.1.

**Pastatas - Parduotuvė**Unikalus daikto numeris: **5199-5003-2016**Daikto pagrindinė naudojimo paskirtis: **Prekybos**Žymėjimas plane: **1E1/b**Statybos pradžios metai: **1995**Statybos pabaigos metai: **1995**Baigtumo procentas: **100 %**Šildymas: **Neapibrežtas**Vandentiekis: **Vietinis vandentiekis**Nuotekų šalinimas: **Vietinis nuotekų šalinimas**Sienos: **Betonas / blokai / šlakblokai**Stogo danga: **Metalas**Aukštų skaičius: **1**Bendras plotas: **454.91 kv. m**Pagrindinis plotas: **402.20 kv. m**Tūris: **1891 kub. m**Užstatytas plotas: **517.35 kv. m**Atkūrimo sąnaudos (statybos vertė): **190042 Eur**Fizinio nusidėvėjimo procentas: **6 %**Atkuriamoji vertė: **178639 Eur**Vidutinė rinkos vertė: **18900 Eur**Vidutinės rinkos vertės nustatymo būdas: **Masinis vertinimas**Vidutinės rinkos vertės nustatymo data: **2018-09-21**Kadastro duomenų nustatymo data: **1997-11-05**

Pastato (jo dalies) energinio naudingumo

klasė: **D**

Skaičiuojamosios šiluminės energijos

sąnaudos pastatui (jo daliai) šildyti: **43.28 kWh/m2/m.**

2.2.

**Kiti inžineriniai statiniai - Kiemo statiniai**Aprašymas / pastabos: **(rampa, laiptai)**Unikalus daikto numeris: **5199-5003-2027**Daikto pagrindinė naudojimo paskirtis: **Kiti inžineriniai statiniai**Statybos pabaigos metai: **1995**Baigtumo procentas: **100 %**Atkūrimo sąnaudos (statybos vertė): **1745 Eur**Atkuriamoji vertė: **1459 Eur**Vidutinė rinkos vertė: **26 Eur**Vidutinės rinkos vertės nustatymo būdas: **Atkuriamoji vertė**Vidutinės rinkos vertės nustatymo data: **2018-12-31**Kadastro duomenų nustatymo data: **1997-11-05****3. Daikto priklausiniai iš kito registro: įrašų nėra****4. Nuosavybė:**

4.1.

**Nuosavybės teisė**Savininkas: **LIETUVOS RESPUBLIKA, a.k. 111105555**Daiktas: **pastatas Nr. 5199-5003-2016, aprašytas p. 2.1.****kiti statiniai Nr. 5199-5003-2027, aprašyti p. 2.2.**Įregistravimo pagrindas: **2021-03-08 Aktas Nr. ŽVP-753-(1.18.)**Įrašas galioja: **Nuo 2022-03-23****5. Valstybės ir savivaldybių žemės patikėjimo teisė: įrašų nėra**

6. Kitos daiktinės teisės : įrašų nėra

7. Juridiniai faktai: įrašų nėra

8. Žymos: įrašų nėra

9. Teritorijos, kuriose taikomos specialiosios žemės naudojimo sąlygos: įrašų nėra

10. Daikto registravimas ir kadastro žymos:

10.1. Išduotas pastato (jo dalies) energinio naudingumo sertifikatas (kadastro žyma)

Daiktas: pastatas Nr. 5199-5003-2016, aprašytas p. 2.1.

Įregistravimo pagrindas: 2018-08-20 Statybos produkcijos sertifikavimo centro pranešimas Nr. PR-0397-00656/0

Įrašas galioja: Nuo 2018-08-20

Terminas: Nuo 2018-08-20 iki 2028-08-20

11. Registro pastabos ir nuorodos: įrašų nėra

12. Kita informacija:

Žemės sklypo, kuriame yra statiniai,

kadastrinis Nr.: 5170/7001:12

Archyvinės bylos Nr.: 48/2975

13. Informacija apie duomenų sandoriui tikslinimą: įrašų nėra

Dokumentą atspausdino Rytų Lietuvos klientų aptarnavimo centro Vilniaus

1 klientų aptarnavimo grupės vyriausioji specialistė







**VALSTYBĖS ĮMONĖ REGISTRŲ CENTRAS**  
Lvovo g. 25-101, 09320 Vilnius, tel. (8 5) 2688 262, el. p. info@registrucentras.lt  
Duomenys kaupiami ir saugomi Juridinių asmenų registre, kodas 124110246

**NEKILNOJAMOJO TURTO REGISTRO DUOMENŲ BAZĖS IŠRAŠAS**

2022-03-24 15:27:36

2022-04-07 Nr. 6-1124

**1. Nekilnojamojo turto registre įregistruotas turtas:**

Registro Nr.: **70/49043**  
Registro tipas: **Statiniai**  
Sudarymo data: **1999-06-15**

Adresas: **Kalvarijos sav., Liubavo sen., Salaperaugio k., Ežerų g. 12**

**2. Nekilnojamieji daiktai:**

2.1.

**Pastatas - Baras - kavinė**

Adresas: **Kalvarijos sav., Liubavo sen., Salaperaugio k., Europos g. 15**

Unikalus daikto numeris: **5199-7003-0012**

Daikto pagrindinė naudojimo paskirtis: **Maitinimo**

Žymėjimas plane: **1E1/ž**

Statybos pradžios metai: **1997**

Statybos pabaigos metai: **1997**

Baigtumo procentas: **100 %**

Šildymas: **Vietinis centrinis šildymas**

Vandentiekis: **Vietinis vandentiekis**

Nuotekų šalinimas: **Vietinis nuotekų šalinimas**

Dujos: **Nėra**

Sienos: **Medis su karkasu**

Stogo danga: **Asbestcementis**

Aukštų skaičius: **1**

Bendras plotas: **250.90 kv. m**

Pagrindinis plotas: **106.43 kv. m**

Tūris: **574 kub. m**

Užstatytas plotas: **142.00 kv. m**

Atkūrimo sąnaudos (statybos vertė): **33689 Eur**

Atkuriamoji vertė: **30272 Eur**

Vidutinė rinkos vertė: **21866 Eur**

Vidutinės rinkos vertės nustatymo būdas: **Masinis vertinimas**

Vidutinės rinkos vertės nustatymo data: **2006-10-16**

Kadastro duomenų nustatymo data: **2001-04-05**

**3. Daikto priklausiniai iš kito registro: įrašų nėra**

**4. Nuosavybė:**

4.1.

**Nuosavybės teisė**

Savininkas: **LIETUVOS RESPUBLIKA, a.k. 111105555**

Daiktas: **pastatas Nr. 5199-7003-0012, aprašytas p. 2.1.**

Įregistravimo pagrindas: **2021-03-17 Aktas Nr. ŽVP-809-(1.18.)**

**2021-05-24 Aktas Nr. ŽVP-816-(1.18.)**

**2021-08-31 Apygardos teismo nutartis Nr. el3-6676-644/2021**

Įrašas galioja: **Nuo 2022-03-24**

**5. Valstybės ir savivaldybių žemės patikėjimo teisė: įrašų nėra**

**6. Kitos daiktinės teisės : įrašų nėra**

**7. Juridiniai faktai: įrašų nėra**

**8. Žymos: įrašų nėra**

**9. Teritorijos, kuriose taikomos specialiosios žemės naudojimo sąlygos: įrašų nėra**

**10. Daikto registravimas ir kadastro žymos: įrašų nėra**

**11. Registro pastabos ir nuorodos: įrašų nėra**

**12. Kita informacija:**

Žemės sklypo, kuriame yra statiniai,

kadastrinis Nr.: **5170/7001:12**

Archyvinės bylos Nr.: 48/2981

**13. Informacija apie duomenų sandoriui tikslinimą: įrašų nėra**

Dokumentą atspausdino Rytų Lietuvos klientų aptarnavimo centro Vilniaus  
1 klientų aptarnavimo grupės vyriausioji specialistė



**NEKILNOJAMOJO TURTO REGISTRO DUOMENŲ BAZĖS IŠRAŠAS**

2022-03-24 15:33:25

2022-04-07 Nr. 6-1123

**1. Nekilnojamojo turto registre įregistruotas turtas:**

Registro Nr.: **70/82866**

Registro tipas: **Statiniai**

Sudarymo data: **2003-01-21**

**Kalvarijos sav., Kalvarijos sen., Brazavo k.**

**2. Nekilnojamieji daiktai:**

2.1.

**Pastatas - Gyvenamasis namas**

**Kalvarijos sav., Kalvarijos sen., Brazavo k.**

**Pastaba. Adreso objektui adresas nesuteiktas**

Unikalus daikto numeris: **4892-0001-9011**

Daikto pagrindinė naudojimo paskirtis: **Gyvenamoji (vieno buto pastatai)**

Žymėjimas plane: **1A1m**

Būklė: **Fiziškai pažeistas**

Statybos pabaigos metai: **1920**

Baigtumo procentas: **100 %**

Šildymas: **Krosninis šildymas**

Sienos: **Rąstai**

Stogo danga: **Asbestcementis**

Aukštų skaičius: **1**

Bendras plotas: **137.35 kv. m**

Naudingas plotas: **137.35 kv. m**

Gyvenamasis plotas: **111.95 kv. m**

Tūris: **457 kub. m**

Užstatytas plotas: **152.00 kv. m**

Gyvenamosios paskirties patalpų skaičius: **1**

Kambarių skaičius: **3**

Kadastro duomenų nustatymo data: **2003-01-21**

2.2.

**Pastatas - Daržinė**

**Kalvarijos sav., Kalvarijos sen., Brazavo k.**

**Pastaba. Adreso objektui adresas nesuteiktas**

Unikalus daikto numeris: **4892-0001-9022**

Daikto pagrindinė naudojimo paskirtis: **Pagalbinio ūkio**

Žymėjimas plane: **211ž**

Statybos pabaigos metai: **1960**

Baigtumo procentas: **100 %**

Sienos: **Medinis karkasas be užpildo**

Aukštų skaičius: **1**

Tūris: **208 kub. m**

Užstatytas plotas: **86.00 kv. m**

Kadastro duomenų nustatymo data: **2003-01-21**

2.3.

**Pastatas - Ūkinis pastatas**

**Kalvarijos sav., Kalvarijos sen., Brazavo k.**

**Pastaba. Adreso objektui adresas nesuteiktas**

Unikalus daikto numeris: **4892-0001-9033**

Daikto pagrindinė naudojimo paskirtis: **Pagalbinio ūkio**

Žymėjimas plane: **311ž**

Statybos pabaigos metai: **1965**

Baigtumo procentas: **100 %**

Sienos: **Medinis karkasas be užpildo**

Aukštų skaičius: **1**

Tūris: **9 kub. m**

Užstatytas plotas: **6.00 kv. m**

Kadastro duomenų nustatymo data: **2003-01-21**

**3. Daikto priklausiniai iš kito registro: įrašų nėra**

**4. Nuosavybė:**

4.1.

**Nuosavybės teisė**

Savininkas: **LIETUVOS RESPUBLIKA, a.k. 111105555**

Daiktas: pastatas Nr. 4892-0001-9011, aprašytas p. 2.1.  
 pastatas Nr. 4892-0001-9022, aprašytas p. 2.2.  
 pastatas Nr. 4892-0001-9033, aprašytas p. 2.3.

[registravimo pagrindas: 2021-03-15 Aktas Nr. ŽVP-797-(1.18.)  
 2021-03-15 Aktas Nr. ŽVP-798-(1.18.)  
 2021-03-15 Aktas Nr. ŽVP-799-(1.18.)  
 2021-03-15 Aktas Nr. ŽVP-800-(1.18.)  
 2021-03-17 Aktas Nr. ŽVP-810-(1.18.)

[rašas galioja: Nuo 2022-03-23

5. Valstybės ir savivaldybių žemės patikėjimo teisė: įrašų nėra

6. Kitos daiktinės teisės : įrašų nėra

7. Juridiniai faktai: įrašų nėra

8. Žymos: įrašų nėra

9. Teritorijos, kuriose taikomos specialiosios žemės naudojimo sąlygos: įrašų nėra

10. Daikto registravimas ir kadastro žymos: įrašų nėra

11. Registro pastabos ir nuorodos: įrašų nėra

12. Kita informacija:

Žemės sklypo, kuriame yra statiniai,  
 kadastrinis Nr.: 5138/7001:25  
 Archyvinės bylos Nr.: 48/3934

13. Informacija apie duomenų sandoriui tikslinimą: įrašų nėra

Dokumentą atspausdino Rytų Lietuvos klientų aptarnavimo centro Vilniaus  
 1 klientų aptarnavimo grupės vyriausioji specialistė



**NEKILNOJAMOJO TURTO REGISTRO DUOMENŲ BAZĖS IŠRAŠAS**

2022-03-24 15:35:50

2022-04-07 Nr. 6-1120

**1. Nekilnojamojo turto registre įregistruotas turtas:**

Registro Nr.: **70/81909**

Registro tipas: **Statiniai**

Sudarymo data: **2002-05-17**

Adresas: **Kalvarijos sav., Liubavo sen., Salaperaugio k., Europos g. 5**

**2. Nekilnojamieji daiktai:**

2.1.

**Pastatas - Gyvenamasis namas**

Unikalus daikto numeris: **4893-6000-7019**

Daikto pagrindinė naudojimo paskirtis: **Gyvenamoji (vieno buto pastatai)**

Žymėjimas plane: **1A1/ž**

Statybos pabaigos metai: **1936**

Baigtumo procentas: **100 %**

Šildymas: **Krosninis šildymas**

Vandentiekis: **Nėra**

Nuotekų šalinimas: **Nėra**

Dujos: **Nėra**

Sienos: **Molis**

Stogo danga: **Asbestcementis**

Aukštų skaičius: **1**

Bendras plotas: **42.67 kv. m**

Naudingas plotas: **38.72 kv. m**

Gyvenamasis plotas: **38.72 kv. m**

Tūris: **154 kub. m**

Užstatytas plotas: **58.00 kv. m**

Kambarių skaičius: **1**

Atkūrimo sąnaudos (statybos vertė): **6275 Eur**

Fizinio nusidėvėjimo procentas: **70 %**

Atkuriamoji vertė: **1883 Eur**

Vidutinė rinkos vertė: **2620 Eur**

Vidutinės rinkos vertės nustatymo būdas: **Masinis vertinimas**

Vidutinės rinkos vertės nustatymo data: **2019-04-26**

Kadastro duomenų nustatymo data: **2002-05-17**

2.2.

**Pastatas - Tvartas**

Unikalus daikto numeris: **4893-6000-7026**

Daikto pagrindinė naudojimo paskirtis: **Pagalbinio ūkio**

Žymėjimas plane: **211/ž**

Statybos pabaigos metai: **1936**

Baigtumo procentas: **100 %**

Šildymas: **Nėra**

Vandentiekis: **Nėra**

Nuotekų šalinimas: **Nėra**

Sienos: **Molis**

Aukštų skaičius: **1**

Tūris: **140 kub. m**

Užstatytas plotas: **70.00 kv. m**

Atkūrimo sąnaudos (statybos vertė): **6207 Eur**

Fizinio nusidėvėjimo procentas: **70 %**

Atkuriamoji vertė: **1862 Eur**

Vidutinė rinkos vertė: **65 Eur**

Vidutinės rinkos vertės nustatymo būdas: **Masinis vertinimas**

Vidutinės rinkos vertės nustatymo data: **2019-04-26**

Kadastro duomenų nustatymo data: **2002-05-17**

2.3.

**Pastatas - Kalvė**

Unikalus daikto numeris: **4893-6000-7030**

Daikto pagrindinė naudojimo paskirtis: **Pagalbinio ūkio**

Žymėjimas plane: **311/ž**

Statybos pabaigos metai: **1940**

Baigtumo procentas: **100 %**

Šildymas: **Nėra**

- Vandentiekis: **Nėra**  
 Nuotekų šalinimas: **Nėra**  
 Sienos: **Molis**  
 Aukštų skaičius: **1**  
 Tūris: **109 kub. m**  
 Užstatytas plotas: **39.00 kv. m**  
 Atkūrimo sąnaudos (statybos vertė): **5177 Eur**  
 Fizinio nusidėvėjimo procentas: **70 %**  
 Atkuriamoji vertė: **1553 Eur**  
 Vidutinė rinkos vertė: **52 Eur**  
 Vidutinės rinkos vertės nustatymo būdas: **Masinis vertinimas**  
 Vidutinės rinkos vertės nustatymo data: **2019-04-26**  
 Kadastro duomenų nustatymo data: **2002-05-17**
- 2.4. **Pastatas - Daržinė**  
 Unikalus daikto numeris: **4893-6000-7040**  
 Daikto pagrindinė naudojimo paskirtis: **Pagalbinio ūkio**  
 Žymėjimas plane: **4I1/ž**  
 Statybos pabaigos metai: **1956**  
 Baigtumo procentas: **100 %**  
 Šildymas: **Nėra**  
 Vandentiekis: **Nėra**  
 Nuotekų šalinimas: **Nėra**  
 Sienos: **Medis su karkasu**  
 Aukštų skaičius: **1**  
 Tūris: **280 kub. m**  
 Užstatytas plotas: **92.00 kv. m**  
 Atkūrimo sąnaudos (statybos vertė): **10322 Eur**  
 Fizinio nusidėvėjimo procentas: **70 %**  
 Atkuriamoji vertė: **3097 Eur**  
 Vidutinė rinkos vertė: **269 Eur**  
 Vidutinės rinkos vertės nustatymo būdas: **Masinis vertinimas**  
 Vidutinės rinkos vertės nustatymo data: **2019-04-26**  
 Kadastro duomenų nustatymo data: **2002-05-17**
- 2.5. **Pastatas - Virlinė**  
 Unikalus daikto numeris: **4893-6000-7051**  
 Daikto pagrindinė naudojimo paskirtis: **Pagalbinio ūkio**  
 Žymėjimas plane: **5I1/ž**  
 Statybos pabaigos metai: **1960**  
 Baigtumo procentas: **100 %**  
 Šildymas: **Nėra**  
 Vandentiekis: **Nėra**  
 Nuotekų šalinimas: **Nėra**  
 Sienos: **Medis su karkasu**  
 Aukštų skaičius: **1**  
 Tūris: **21 kub. m**  
 Užstatytas plotas: **9.00 kv. m**  
 Atkūrimo sąnaudos (statybos vertė): **718 Eur**  
 Fizinio nusidėvėjimo procentas: **70 %**  
 Atkuriamoji vertė: **215 Eur**  
 Vidutinė rinkos vertė: **22 Eur**  
 Vidutinės rinkos vertės nustatymo būdas: **Masinis vertinimas**  
 Vidutinės rinkos vertės nustatymo data: **2019-04-26**  
 Kadastro duomenų nustatymo data: **2002-05-17**
- 2.6. **Kiti inžineriniai statiniai - Kiemo statiniai**  
 Aprašymas / pastabos: **(šulinys, lauko tualetas)**  
 Unikalus daikto numeris: **4893-6000-7062**  
 Daikto pagrindinė naudojimo paskirtis: **Kiti inžineriniai statiniai**  
 Statybos pabaigos metai: **1958**  
 Baigtumo procentas: **100 %**  
 Atkūrimo sąnaudos (statybos vertė): **1073 Eur**  
 Atkuriamoji vertė: **322 Eur**  
 Vidutinė rinkos vertė: **9 Eur**  
 Vidutinės rinkos vertės nustatymo būdas: **Atkuriamoji vertė**  
 Vidutinės rinkos vertės nustatymo data: **2019-04-26**  
 Kadastro duomenų nustatymo data: **2002-05-17**

### 3. Daikto priklausiniai iš kito registro: įrašų nėra

**4. Nuosavybė:**

4.1.

**Nuosavybės teisė**Savininkas: **LIETUVOS RESPUBLIKA, a.k. 111105555**Daiktas: **pastatas Nr. 4893-6000-7019, aprašytas p. 2.1.  
pastatas Nr. 4893-6000-7026, aprašytas p. 2.2.  
pastatas Nr. 4893-6000-7030, aprašytas p. 2.3.  
pastatas Nr. 4893-6000-7040, aprašytas p. 2.4.  
pastatas Nr. 4893-6000-7051, aprašytas p. 2.5.  
kiti statiniai Nr. 4893-6000-7062, aprašyti p. 2.6.**[registravimo pagrindas: **2021-02-22 Aktas Nr. ŽVP-608-(1.18.)**][rašas galioja: **Nuo 2022-03-24**]**5. Valstybės ir savivaldybių žemės patikėjimo teisė:** įrašų nėra**6. Kitos daiktinės teisės :** įrašų nėra**7. Juridiniai faktai:** įrašų nėra**8. Žymos:** įrašų nėra**9. Teritorijos, kuriose taikomos specialiosios žemės naudojimo sąlygos:** įrašų nėra**10. Daikto registravimas ir kadastro žymos:** įrašų nėra**11. Registro pastabos ir nuorodos:** įrašų nėra**12. Kita informacija:**

Žemės sklypo, kuriame yra statiniai,

kadastrinis Nr.: **5170/7001:12**Archyvinės bylos Nr.: **48/2988****13. Informacija apie duomenų sandoriui tikslinimą:** įrašų nėraDokumentą atspausdino Rytų Lietuvos klientų aptarnavimo centro Vilniaus  
1 klientų aptarnavimo grupės vyriausioji specialistė