



Lietuvos Respublikos susisiekimo ministerijai
el. p. sumin@sumin.lt

2022-07- Nr.

DĖL LIETUVOS RESPUBLIKOS VYRIAUSYBĖS NUTARIMO INICIJAVIMO

Vadovaudamiesi Lietuvos Respublikos geležinkelių transporto kodekso 23 straipsnio 1 ir 5 dalimis ir Lietuvos Respublikos valstybės ir savivaldybių turto valdymo, naudojimo ir disponavimo juo įstatymo 26 straipsnio 1 dalies 8 punktu, teikiame Jums viešosios geležinkelių infrastruktūros valdytojo sprendimą dėl viešosios geležinkelių infrastruktūros objektų pripažinimo nereikalingais valstybės funkcijoms įgyvendinti (turtą sutiko perimti Marijampolės savivaldybės tarybos sprendimu) ir prašome inicijuoti Lietuvos Respublikos Vyriausybės nutarimo priėmimą dėl valstybei nuosavybės teise priklausančio AB „LTG Infra“ patikėjimo teise valdomo turto perdavimo Marijampolės savivaldybei.

Tuo pačiu atsižvelgdami į Valstybės turto perdavimo patikėjimo teise ir savivaldybių nuosavybės tvarkos aprašo, patvirtinto Vyriausybės 2001 m. sausio 5 d. nutarimu Nr. 16, 14 punkto nuostatas, informuojame, jog Marijampolės savivaldybės tarybos sprendime nurodyti objektai nėra įtraukti į savivaldybės tarybos patvirtintą Viešame aukcione parduodamo savivaldybės nekilnojamojo turto ir kitų nekilnojamųjų daiktų sąrašą, taip pat savivaldybė nėra išnuomojusi ar perdavusi panaudos pagrindais subjektams, kurie pagal Lietuvos Respublikos viešojo sektoriaus atskaitomybės įstatymą nėra laikomi viešojo sektoriaus subjektais, savivaldybės nekilnojamojo turto ir kitų nekilnojamųjų daiktų, esančių toje pačioje savivaldybės teritorijoje, kurioje yra prašomi perduoti valstybės nekilnojamieji daiktai ir kurių naudojimo paskirtis atitinka prašomų perduoti valstybės nekilnojamųjų daiktų naudojimo paskirtį.

PRIDEDAMA:

AB „LTG Infra“ Strategijos ir valdymo vadovės 2022 m. liepos 1 d. potvarkis Nr. PO(INFRA)-268/2022, 61 lapas.

Strategijos ir valdymo vadovė

Rūta Jakubauskienė

ORIGINALAS NEBUS SIUNČIAMAS



STRATEGIJOS IR VALDYMO VADOVAS

**POTVARKIS
DĖL TURTO PRIPAŽINIMO NEREIKALINGU**

2022 m. birželio d. Nr.
Vilnius

Vadovaudamasi Lietuvos Respublikos geležinkelių transporto kodekso 23 straipsnio 1 ir 5 dalimis, Lietuvos Respublikos valstybės ir savivaldybių turto valdymo, naudojimo ir disponavimo juo įstatymo 20 straipsnio 1 dalies 5 punktu ir 26 straipsnio 1 dalies 8 punktu, Pripažinto nereikalingu arba netinkamu (negalimu) naudoti valstybės ir savivaldybių turto nurašymo, išardymo ir likvidavimo tvarkos aprašo, patvirtinto Lietuvos Respublikos Vyriausybės 2001 m. spalio 19 d. nutarimu Nr. 1250 „Dėl Pripažinto nereikalingu arba netinkamu (negalimu) naudoti valstybės ir savivaldybių turto nurašymo, išardymo ir likvidavimo tvarkos aprašo patvirtinimo“ 4 ir 7 punktais ir atsižvelgdamas į komisijos, sudarytos AB „LTG Infra“ generalinio direktoriaus 2021 m. rugpjūčio 2 d. įsakymu Nr. ĮS-TV(LGI)-5 „Dėl turto nurašymo ir įvedimo į eksploataciją komisijų sudarymo“, valstybės turto pripažinimo nereikalingu arba netinkamu (negalimu) naudoti 2022 m. birželio 9 d. nekilnojamojo turto ar kitų nekilnojamųjų daiktų apžiūros pažymoje Nr. LS(INFRA)-14904/2022 pateiktus pasiūlymus:

1. P r i p a ž i s t u Lietuvos Respublikai nuosavybės teise priklausančių ir AB „LTG Infra“ patikėjimo teise valdomą turtą nereikalingu valstybės funkcijoms įgyvendinti:

1.1. vandentiekio tinklus – vandentiekio skirstomuosius tinklus, esančius Marijampolėje (žymėjimas plane - V, ilgis – 47,90 m., Nekilnojamojo turto registro Nr. 44/1105342, unikalus Nr. 4400-1587-0147);

1.2. nuotekų šalinimo tinklus – buitinių nuotekų renkamuosius tinklus, esančius Marijampolėje (žymėjimas plane - KF, ilgis – 48,05 m., Nekilnojamojo turto registro Nr. 44/1105342, unikalus Nr. 4400-1587-0190);

1.3. vandentiekio tinklus – vandentiekio skirstomuosius tinklus, esančius Stoties g. 2B; Marijampolėje (žymėjimas plane - V, ilgis – 60,02 m., Nekilnojamojo turto registro Nr. 44/1267514, unikalus Nr. 4400-1804-7360);

1.4. nuotekų šalinimo tinklus – buitinių nuotekų renkamuosius tinklus, esančius Stoties g. 2B; Marijampolėje (žymėjimas plane - KF, ilgis – 65,28 m., Nekilnojamojo turto registro Nr. 44/1267514, unikalus Nr. 4400-1804-7372);

1.5. vandentiekio tinklus – vandentiekio įvadą, esantį Marijampolėje (žymėjimas plane - V, ilgis – 34,95 m., Nekilnojamojo turto registro Nr. 44/92754, unikalus Nr. 4400-4167-9167).

2. Į p a r e i g o j u AB „LTG Infra“ Strategijos ir valdymo Korporatyvinės veiklos Turto valdymo vadovą parengti siūlymą Lietuvos Respublikos susisiekimo ministerijai dėl 1 punkte nurodyto nereikalingo valstybės funkcijoms įgyvendinti pripažinto turto perdavimo Marijampolės savivaldybės nuosavybės, savivaldybės savarankiškai funkcijai įgyvendinti.

3. P a v e d u šio potvarkio vykdymo kontrolę Strategijos ir valdymo Korporatyvinės veiklos vadovui.

Strategijos ir valdymo vadovė

Rūta Jakubauskienė

Parengė

Korporatyvinės veiklos Turto valdymas

Įteikti: GIS, GIK, KVT

Pripažinto nereikalingu arba netinkamu
(negalimu) naudoti valstybės ir savivaldybių turto
nurašymo, išardymo ir likvidavimo tvarkos aprašo
1 priedas

AB „LTG INFRA“
(turto valdytojo pavadinimas)

**NEREIKALINGŲ ARBA NETINKAMŲ (NEGALIMŲ) NAUDOTI NEKILNOJAMOJO TURTO AR
KITŲ NEKILNOJAMŲJŲ DAIKTŲ APŽIŪROS PAŽYMA**

2022 m. d. Nr. _____
Kaunas
(sudarymo vieta)

___ Komisija, sudaryta AB „LTG Infra“ (toliau – Bendrovė) generalinio direktoriaus 2021 m. rugpjūčio 2 d. įsakymu Nr. ĮS-TV(LGI)-5 „Dėl turto nurašymo ir įvedimo į eksploataciją komisijų sudarymo“, susidedanti iš:

komisijos pirmininkės – Deimantės Aganauskaitės, Strategijos ir valdymo Korporatyvinės veiklos Pastatų priežiūros koordinavimo vadovės,
narių:

Martyno Babilo – Kauno regiono Techninės priežiūros veiklos užtikrinimo vadovo,
Igorio Aleksos – Strategijos ir valdymo Korporatyvinės veiklos Pastatų priežiūros koordinavimo vyriausiojo specialisto,

Rasos Nanartavičienės – Strategijos ir valdymo Korporatyvinės veiklos Turto valdymo vyresniosios specialistės,

apžiūrėjo:

1. Turto pavadinimas:

- 1.1. Vandentiekio tinklai - Vandentiekio skirstomieji tinklai (toliau - Objektas Nr. 1);
- 1.2. Nuotekų šalinimo tinklai – buitinių nuotekų renkamieji tinklai (toliau – Objektas Nr. 2);
- 1.3. Vandentiekio tinklai - Vandentiekio skirstomieji tinklai (toliau – Objektas Nr. 3);
- 1.4. Nuotekų šalinimo tinklai – buitinių nuotekų renkamieji tinklai (toliau – Objektas Nr. 4);
- 1.5. Vandentiekio tinklai – Vandentiekio įvadas (toliau – Objektas Nr. 5).

2. Identifikavimo duomenys:

2.1. Objektas Nr. 1 - žymėjimas plane (V), ilgis – 47,90 m., unikalus Nr. 4400-1587-0147, adresas – Marijampolė);

2.2. Objektas Nr. 2 - žymėjimas plane (KF), ilgis – 48,05 m, unikalus Nr. 4400-1587-0190, adresas – Marijampolė;

2.3. Objektas Nr. 3 - žymėjimas plane (V), ilgis – 60,02 m, unikalus Nr. 4400-1804-7360, adresas – Marijampolė, Stoties g. 2B;

2.4. Objektas Nr. 4 - žymėjimas plane (KF), ilgis – 65,28 m, unikalus Nr. 4400-1804-7372, adresas – Marijampolė, Stoties g. 2B;

2.5. Objektas Nr. 5 - žymėjimas plane (V), ilgis – 34,95 m., unikalus Nr. 4400-4167-9167, adresas – Marijampolė.

3. Kadastro duomenų bylos numeris:

Objektų Nr. 1, 2 – Nr. 18/37046 (2vnt.); Objektų Nr. 3, 4 - Nr.18/39723 (2 vnt.); Objekto Nr. 1 – be numerio (registro Nr. 44/1267514); Objekto Nr. 5 – Nr. 18/12283 (1 vnt.).

4. Teisinės registracijos numeris, data, registro įstaigos pavadinimas:

4.1. Objektų Nr. 1, 2 – Nekilnojamojo turto registro duomenų bazės išrašo registro Nr.44/1105342, Valstybės įmonė Registrų centras.

4.2. Objektų Nr. 3, 4 - Nekilnojamojo turto registro duomenų bazės išrašo registro Nr. Nr.44/1267514, Valstybės įmonė Registrų centras.

4.3. Objekto Nr. 5 – Nekilnojamojo turto registro duomenų bazės išrašo registro Nr.44/92754, Valstybės įmonė Registrų centras.

5. Žemės sklypai (plotas ha):

5.1. Objektų Nr. 1, 2:

- 9,5710 ha, kadastro Nr. 1801/8001:4, Marijampolės m. k. v., registro Nr. 44/1355739, unikalus Nr. 4400-2035-2938. Žemės sklypas įregistruotas Lietuvos Respublikos nuosavybės teise, valdomas Bendrovės patikėjimo teise;
- 0,1777 ha, kadastro Nr. 1801/0030:116, Marijampolės m. k. v., registro Nr. 44/2109997, unikalus Nr. 4400-4488-3065. Žemės sklypas įregistruotas Lietuvos Respublikos nuosavybės teise, valdomas NŽT patikėjimo teise;
- 2,5227 ha, kadastro Nr. 1801/7001:192, Marijampolės m. k. v., registro Nr. 44/2040895, unikalus Nr. 4400-4133-0565. Žemės sklypas įregistruotas Lietuvos Respublikos nuosavybės teise, valdomas NŽT patikėjimo teise, sudaryta panaudos sutartis su Marijampolės Savivaldybe.

5.2. Objektų Nr. 3, 4:

- 9,5710 ha, kadastro Nr. 1801/8001:4, Marijampolės m. k. v., registro Nr. 44/1355739, unikalus Nr. 4400-2035-2938. Žemės sklypas įregistruotas Lietuvos Respublikos nuosavybės teise, valdomas Bendrovės patikėjimo teise;
- 0,9048 ha, kadastro Nr. 1801/0030:99, Marijampolės m. k. v., registro Nr. 44/1971322, unikalus Nr. 4400-3827-5208. Žemės sklypas įregistruotas Lietuvos Respublikos nuosavybės teise, valdomas NŽT patikėjimo teise, sudaryta nuomos sutartis su UAB „Marijampolės autobusų parkas“;
- 1,3335 ha, kadastro Nr. 1801/7001:193, Marijampolės m. k. v., registro Nr. 44/2041058, unikalus Nr. 4400-4133-5795. Žemės sklypas įregistruotas Lietuvos Respublikos nuosavybės teise, valdomas NŽT patikėjimo teise, sudaryta panaudos sutartis su Marijampolės Savivaldybe.

5.3. Objekto Nr. 5:

- 9,5710 ha, kadastro Nr. 1801/8001:4, Marijampolės m. k. v., registro Nr. 44/1355739, unikalus Nr. 4400-2035-2938. Žemės sklypas įregistruotas Lietuvos Respublikos nuosavybės teise, valdomas Bendrovės patikėjimo teise;
- 0,9358 ha, kadastro Nr. 1801/7001:227, Marijampolės m. k. v., registro Nr. 44/2314967, unikalus Nr. 4400-5130-9712. Žemės sklypas įregistruotas Lietuvos Respublikos nuosavybės teise, valdomas NŽT patikėjimo teise, sudaryta panaudos sutartis su Marijampolės Savivaldybe;
- Nesuformuotas žemės sklypas.

6. Kiti duomenys apie turtą:

_____ Nekilnojamasis turtas (Objektai Nr. 1, 2, 3, 4, 5) nuosavybės teise priklauso Lietuvos Respublikai, patikėjimo teise valdomas Bendrovės. Turto patikėjimo teisės įregistravimo pagrindas - 2019-11-22 Turto patikėjimo sutartis Nr. 1F-109/SUTS(LGI)-1 ir 2019-11-22 Priėmimo - perdavimo aktas Nr.LS(ADM)-13308/6-3938/A-IT(LGI)-2.

7. Turto būklė:

Objektai įrengti 1993 ir 2016 metais. Juos patikėjimo teise valdo ir eksploatuoja Bendrovė, tačiau šių nekilnojamųjų turto objektų eksploatacija nėra tiesiogiai susijusi su Bendrovės vykdoma pagrindine veikla.

Siekiant išspręsti turto perdavimo klausimą, 2021 m. rugsėjo 7 d. raštu Nr. SD(LGI)-4007 buvo kreiptasi į Marijampolės miesto savivaldybę, siūlant LR teisės aktų nustatyta tvarka perimti minėtus Objektus. 2022 m. vasario mėn. 28 d. sprendimu Nr. 1-49 Marijampolės savivaldybės taryba sutiko perimti valstybės turtą savivaldybės nuosavybėn. Perdavus Objektus savivaldybei, sumažės Bendrovės išlaidos nebūdingos vandens tiekimo bei nuotekų tvarkymo infrastruktūros objektų priežiūros veiklos vykdymui.

8. Komisijos pasiūlymai:

Atsižvelgiant į tai, kad **Objektų (unikalūs Nr. 4400-1587-0147; 4400-1587-0190; 4400-1804-7360; 4400-1804-7372; 4400-4167-9167)** eksploatacija nėra tiesiogiai susijusi su Bendrovės vykdoma pagrindine veikla, siūloma, vadovaujantis Lietuvos Respublikos geležinkelių transporto kodekso 23 straipsnio 5 punktu bei Lietuvos Respublikos valstybės ir savivaldybės turto valdymo, naudojimo ir disponavimo juo įstatymo 26 straipsnio 1 dalies 8 punktu, pripažinti Objektus **(unikalūs Nr. 4400-1587-0147; 4400-1587-0190; 4400-1804-7360; 4400-1804-7372; 4400-4167-9167)**, esančius Marijampolėje ir Stoties g. 2B, Marijampolėje, nereikalingais valstybės funkcijoms

įgyvendinti ir inicijuoti Lietuvos Respublikos teisės aktų nustatyta tvarka viešosios geležinkelių infrastruktūros turto perdavimo procedūras Marijampolės savivaldybei, vadovaujantis minėto įstatymo (Lietuvos Respublikos valstybės ir savivaldybės turto valdymo, naudojimo ir disponavimo juo įstatymas) 6 straipsnio 2 punktu: „Savivaldybė turtą įgyja savivaldybės tarybos sutikimu perimdama valstybės turtą savivaldybių savarankiškosioms funkcijoms įgyvendinti, kai šis turtas perduodamas savivaldybių nuosavybėn pagal Vyriausybės nutarimus“.

PRIDEDAMA:

1. Nekilnojamojo turto registro duomenų bazės išrašai (registrai Nr. 44/1105342; 44/1267514, 44/92754;) kopijos, 3 vnt., 14 lapų;
2. Nekilnojamojo daikto kadastrinių matavimų bylos su brėžiniais, kopijos, 36 lapai;
3. 2022 m. vasario mėn. 28 d. Marijampolės tarybos sprendimas Nr. 1-49, 4 lapai.

Komisijos pirmininkė

Nariai:

Deimantė Aganauškaitė

Martynas Babilas

Igoris Aleksa

Rasa Nanartavičienė

Valstybės įmonės Registrų centro Marijampolės filialas

NEKILNOJAMOJO DAIKTO KADASTRINIŲ MATAVIMŲ BYLA

Tomas: 1

Nekilnojamojo turto objektas: **Inžinerinis statinys**

Bylos Nr.: **18/39723**

Registro Nr.: **44/1267514**

Adresas: **Marijampolės sav. Marijampolės m. Stoties g. 2B**

Lapų skaičius: **14**

SUDERINTA

KADASTRO DUOMENŲ,

(pareigos)

TVARKYMO SKYRIAUS

Kadastro duomenų
tvarkymo skyriaus vedėja

2009 06 05

(data)



V
RF

(VSGY)

Bylos Nr. **18/39723**
Tomo Nr. **1**
Registro **44/1267514**

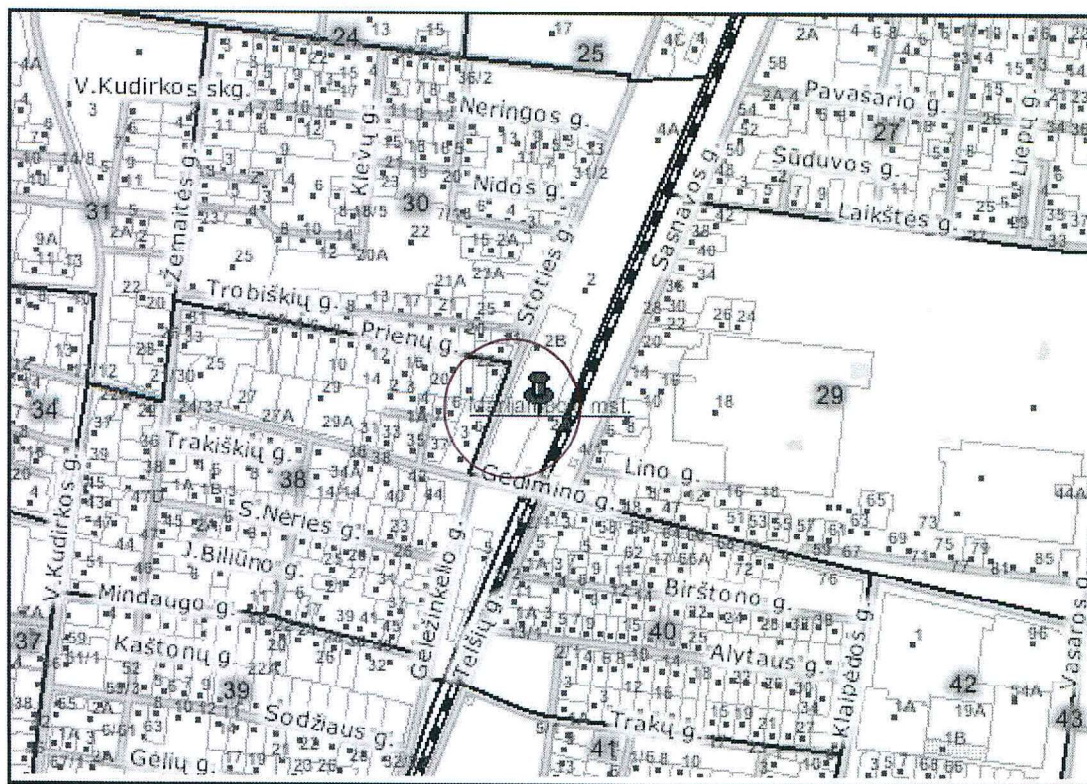
BYLOS TOMO VIDAUS APYRAŠAS

| Eil. Nr. | Dokumento pavadinimas | Dokumento | | Lapų skaič. | Bylos lapų numeriai | Pastabos |
|-------------|---|-----------|------------|----------------|------------------------|----------|
| | | Nr. | Data | | | |
| 1 | Vietovės schema | | 2009-01-15 | 1 | 1-1 | |
| 2 | Statinio planas "STATINIŲ IŠDĖSTYMO PLANAS" | | 2009-01-15 | 4 | 2-5 | |
| 3 | Inžinerinių statinių kadastro duomenys 1C FORMA | | 2009-01-15 | 4 | 6-9 | |
| 4 | Inžinerinių statinių įkainojimas (perkainojimas) 2C FORMA | | 2009-01-15 | 2 | 10-11 | |
| 5 | Šulinių kadastro duomenys | | 2009-01-15 | 2 | 12-13 | |

Vidaus apyrašo lapų

13

[Redacted]
[Redacted] (arba) [Redacted]
[Redacted]



Mastelis : 10000

OK

VANDENTIEKIO LINIJOS PLANAS

| | |
|---------------------|-----------------------------------|
| Objekto pavadinimas | Vandentiekio skirstomieji tinklai |
| Gatvė | Stoties 2B |
| Kaimas (miestelis) | |
| Miestas | Marijampolė |
| Savivaldybė | Marijampolės sav. |

COORDINAČIŲ ŽINIARAŠTIS

LKS-94

[illegible]

| | |
|---|------------------------|
| INŽINIERINIS STATINYS PAŽYMĖTAS | |
| KADASTRO ŽEMĖLAPIS JE | |
| VĮ REGISTRU CENTRAS MARLIAMPOLIS FILIALAS | |
| 2019.01.30 | |
| Pareigos | vardas pavardė parašas |

Žiniaraštį sudarė:

Matininkas
(kadastro duomenis nustačiusio
asmens pareigų pavadinimas)

A.V.

(parasas)

(vardas ir pavardē)

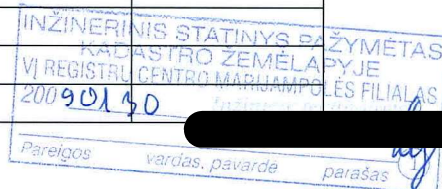


BITINIŲ NUOTEKŲ LINIJOS PLANAS

| | |
|---------------------|-------------------------|
| Objekto pavadinimas | Buitinių nuotekų linija |
| Gatvė | Stotiesg. Nr. 2b |
| Kaimas (miestelis) | |
| Miestas | Marijampolė |
| Savivaldybė | Marijampolės sav. |

KOORDINAČIŲ ŽINIARAŠTIS

LKS-94

[illegible]

Žiniaraštį sudarė:

Matininkas
(kadastro duomenis nustačiusio
asmens pareigų pavadinimas)

A.V.



(parašas)

(vardas ir pavardē)

Inžinerinių statinių kadastro duomenys

Adresas Marijampolės sav. Marijampolės m. Stoties g. 2B

Pavadinimas Buitinių nuotekų renkamieji tinklai

Aprašymas

Unikalus Nr. 4400-1804-7372

Pažymėjimas plane KF

Paskirtis Nuotekų tinklų

Kad. duomenų nustatymo 2009-01-15

Statinio duomenys

| | | | |
|-------------------------------|------|-------------------------|--------------------------|
| Statybos pradžios metai: | 1993 | Nuotekų linijos reikšmė | skirstomoji (kvartalinė) |
| Statybos pabaigos metai: | 1993 | Nuotekų linijos rūšis | renkamoji |
| Rekonstravimo pradžios metai: | | Nuotekų linijos būdas | buitinė |
| Rekonstravimo pabaigos metai: | | Ilgis: m | 65,28 |
| Baigtumo procentas: % | 100 | | |

Statinio sudėtinių dalių kadastro duomenys

| Pažymėjimas plane | Sudėtinė dalis | | |
|-------------------------------|----------------|-----------|-----------|
| 85a-131 | Vamzdynas | | |
| Statybos pabaigos metai: | 1993 | Ilgis: m | 14,17 |
| Rekonstravimo pabaigos metai: | | Medžiaga: | Plastikas |
| Skersmuo mm | 110 | Gylis: m | 2 |
| Markė: | | | |

| Pažymėjimas plane | Sudėtinė dalis | | |
|-------------------------------|----------------|-----------|-----------|
| 131-133 | Vamzdynas | | |
| Statybos pabaigos metai: | 1993 | Ilgis: m | 37,25 |
| Rekonstravimo pabaigos metai: | | Medžiaga: | Plastikas |
| Skersmuo mm | 110 | Gylis: m | 2 |
| Markė: | | | |

| Pažymėjimas plane | Sudėtinė dalis | | |
|-------------------------------|----------------|-----------|-----------|
| 133-141 | Vamzdynas | | |
| Statybos pabaigos metai: | 1993 | Ilgis: m | 13,86 |
| Rekonstravimo pabaigos metai: | | Medžiaga: | Plastikas |
| Skersmuo mm | 110 | Gylis: m | 2 |
| Markė: | | | |

| Pažymėjimas plane | Sudėtinė dalis | | |
|-------------------------------|----------------|-------------|------|
| 131 | Šulinys | | |
| Statybos pabaigos metai: | 1993 | Gylis: m | 2 |
| Rekonstravimo pabaigos metai: | | Skersmuo mm | 1000 |
| Medžiaga: | Gelžbetonis | Ilgis: m | |
| Koordinatė X: | | Plotis: m | |



Statinio sudėtinių dalių kadastro duomenys

| | | | |
|---------------|--|--------------|---|
| Koordinatė Y: | | Kiekis: vnt. | 1 |
| Tūris: kub.m | | | |

| Pažymėjimas plane | Sudėtinė dalis | | |
|-------------------------------|----------------|--------------|------|
| 133 | Šulinys | | |
| Statybos pabaigos metai: | 1993 | Gylis: m | 2 |
| Rekonstravimo pabaigos metai: | | Skersmuo mm | 1000 |
| Medžiaga: | Gelžbetonis | Ilgis: m | |
| Koordinatė X: | | Plotis: m | |
| Koordinatė Y: | | Kiekis: vnt. | 1 |
| Tūris: kub.m | | | |

| Pažymėjimas plane | Sudėtinė dalis | | |
|-------------------------------|----------------|--------------|------|
| 141 | Šulinys | | |
| Statybos pabaigos metai: | 1993 | Gylis: m | 2 |
| Rekonstravimo pabaigos metai: | | Skersmuo mm | 1000 |
| Medžiaga: | Gelžbetonis | Ilgis: m | |
| Koordinatė X: | | Plotis: m | |
| Koordinatė Y: | | Kiekis: vnt. | 1 |
| Tūris: kub.m | | | |

Parngė

Matininkė

(parašas, vardas, pavardė)

Tikrino

(pareigos, parašas, vardas, pavardė)



Inžinerinių statinių kadastro duomenys

Adresas Marijampolės sav. Marijampolės m. Stoties g. 2B

Unikalus Nr. 4400-1804-7360

Pavadinimas Vandentiekio skirstomieji tinklai

Pažymėjimas plane V

Paskirtis Vandentiekio tinklą

Kad. duomenų nustatymo 2009-01-15

Aprašymas

Statinio duomenys

| | | | |
|-------------------------------|------|------------------------------|--------------------------|
| Statybos pradžios metai: | 1993 | Baigtumo procentas: % | 100 |
| Statybos pabaigos metai: | 1993 | Vandentiekio linijos reikšmė | skirstomoji (kvartalinė) |
| Rekonstravimo pradžios metai: | | Ilgis: m | 60,02 |
| Rekonstravimo pabaigos metai: | | | |

Statinio sudėtinių dalių kadastro duomenys

| Pažymėjimas plane | Sudėtinė dalis | | |
|-------------------------------|------------------------|-----------|-----------|
| 84a-1 | Vandentiekio vamzdynas | | |
| Statybos pabaigos metai: | 1993 | Ilgis: m | 11,34 |
| Rekonstravimo pabaigos metai: | | Medžiaga: | Plastikas |
| Skersmuo mm | 32 | Gylis: m | 1,8 |
| Markė: | | | |

| Pažymėjimas plane | Sudėtinė dalis | | |
|-------------------------------|----------------|-------------|------|
| 1-2 | Vamzdynas | | |
| Statybos pabaigos metai: | 1993 | Ilgis: m | 0,71 |
| Rekonstravimo pabaigos metai: | | Skersmuo mm | 32 |
| Medžiaga: | Plastikas | Gylis: m | 1,8 |
| Markė: | | | |

| Pažymėjimas plane | Sudėtinė dalis | | |
|-------------------------------|----------------|-------------|------|
| 2-3 | Vamzdynas | | |
| Statybos pabaigos metai: | 1993 | Ilgis: m | 0,95 |
| Rekonstravimo pabaigos metai: | | Skersmuo mm | 32 |
| Medžiaga: | Plastikas | Gylis: m | 1,8 |
| Markė: | | | |

| Pažymėjimas plane | Sudėtinė dalis | | |
|-------------------------------|----------------|-------------|------|
| 3-134 | Vamzdynas | | |
| Statybos pabaigos metai: | 1993 | Ilgis: m | 34,9 |
| Rekonstravimo pabaigos metai: | | Skersmuo mm | 32 |
| Medžiaga: | Plastikas | Gylis: m | 1,8 |
| Markė: | | | |



Statinio sudėtinių dalių kadastro duomenys


| Pažymėjimas plane | Sudėtinė dalis | | |
|-------------------------------|----------------|-------------|-------|
| 134-V-1 | Vamzdynas | | |
| Statybos pabaigos metai: | 1993 | Ilgis: m | 12,12 |
| Rekonstravimo pabaigos metai: | | Skersmuo mm | 32 |
| Medžiaga: | Plastikas | Gylis: m | 1,8 |
| Markė: | | | |

| Pažymėjimas plane | Sudėtinė dalis | | |
|-------------------------------|----------------|--------------|------|
| 134 | Šulinys | | |
| Statybos pabaigos metai: | 1993 | Gylis: m | 1,8 |
| Rekonstravimo pabaigos metai: | | Skersmuo mm | 1500 |
| Medžiaga: | Gelžbetonis | Ilgis: m | |
| Koordinate X: | | Plotis: m | |
| Koordinate Y: | | Kickis: vnt. | 1 |
| Tūris: kub.m | | | |

Parengė


(parašas)

Tikrino


(pareigos, parašas, vardas, pavardė)



* 1 0 0 9 1 1 5 4 4 0 *

Inžinierinių statinių įkainojimas (perkainojimas)

Adresas Marijampolės sav. Marijampolės m. Stoties g. 2B
Unikalus Nr. 4400-1804-7360

| Pavadinimas | Vertės nustatymo data | Įkainojimas (I), Perkainojimas (P) | Kasmetinis vertės mažinimo koeficientas | Matavimo vienetas | Kiekis | Kainynas ir lentelė | Vieneto statybos vertė po indeksavimo, Lt | Atkūrimo kaštai (statybinė vertė), Lt | Nusidėvėjimas % | Atkuriamoji vertė, Lt | Vietovės patalpos koeficientas | Vidutinė rinkos vertė, Lt |
|------------------------------|-----------------------|---------------------------------------|--|-------------------|----------|---------------------|--|--|-----------------|-----------------------|--------------------------------|---------------------------|
| 1 | 2 | 3 | 4 | 5 | 6 | 7 | 8 | 9 | 10 | 11 | 12 | 13 |
| Vandentiekio vamzdynas 84a-1 | 2009-01-15 | I | 4 | m | 11,34 | NTK2008-4.1.2 | 185 | 2100 | 64 | 755 | 1 | 755 |
| Vamzdynas 1-2 | 2009-01-15 | I | 4 | m | 0.71 | NTK2008-4.1.2 | 185 | 131 | 64 | 47 | 1 | 47 |
| Vamzdynas 2-3 | 2009-01-15 | I | 4 | m | 0.95 | NTK2008-4.1.2 | 185 | 176 | 64 | 63 | 1 | 63 |
| Vamzdynas 3-134 | 2009-01-15 | I | 4 | m | 34,9 | NTK2008-4.1.2 | 185 | 6460 | 64 | 2320 | 1 | 2320 |
| Vamzdynas 134-V-1 | 2009-01-15 | I | 4 | m | 12,12 | NTK2008-4.1.2 | 185 | 2240 | 64 | 807 | 1 | 807 |
| Šulinys 134 | 2009-01-15 | I | 4 | vnt. | 1 | NTK2008-4.1.4 | 4716 | 4720 | 64 | 1700 | 1 | 1700 |
| Viso | | | | | | | | 15800 | | 5690 | | 5690 |

Parengė

(pareigos pareiškimo vietoje parašas)

Tikrinio

(pareigos pareiškimo vietoje parašas)



* 1 0 0 9 1 2 5 7 7 6 *

Lapas 1 iš 1

Inžinierinių statinių įkainojimas (perkainojimas)

Adresas Marijampolės sav. Marijampolės m. Stoties g. 2B
Unikalus Nr. 4400-1804-7372

| Pavadinimas | Vertės nustatymo data | Įkainojimas (I), Perkainojimas (P) | Kasmetinis vertės mažinimo koeficientas | Matavimo vienetas | Kiekis | Kainynas ir lentelė | Vieneto statybos vertė po indeksavimo, Lt | Atkūrimo kaštai (statybinė vertė), Lt | Nusidėvėjimas % | Atkuriamoji vertė, Lt | Vietovės pataisos koeficientas | Vidutinė rinkos vertė, Lt |
|-------------------|-----------------------|---------------------------------------|--|-------------------|--------|---------------------|--|--|-----------------|-----------------------|--------------------------------|---------------------------|
| 1 | 2 | 3 | 4 | 5 | 6 | 7 | 8 | 9 | 10 | 11 | 12 | 13 |
| Vamzdynas 85a-131 | 2009-01-15 | I | 3,3 | m | 14,17 | NTK2008-4.2.8 | 146 | 2070 | 53 | 972 | 1 | 972 |
| Vamzdynas 131-133 | 2009-01-15 | I | 3,3 | m | 37,25 | NTK2008-4.2.8 | 146 | 5440 | 53 | 2560 | 1 | 2560 |
| Vamzdynas 133-141 | 2009-01-15 | I | 3,3 | m | 13,86 | NTK2008-4.2.8 | 146 | 2020 | 53 | 951 | 1 | 951 |
| Šulinys 131 | 2009-01-15 | I | 4 | vnt. | 1 | NTK2008-4.2.9 | 3564 | 3560 | 64 | 1280 | 1 | 1280 |
| Šulinys 133 | 2009-01-15 | I | 4 | vnt. | 1 | NTK2008-4.2.9 | 3564 | 3560 | 64 | 1280 | 1 | 1280 |
| Šulinys 141 | 2009-01-15 | I | 4 | vnt. | 1 | NTK2008-4.2.9 | 3564 | 3560 | 64 | 1280 | 1 | 1280 |
| Viso | | | | | | | | 20200 | | 8320 | | 8320 |

Parengė

(parašas)

Tikrinio

(parašas, pavardė, vardas, pavardė)



1 0 0 2 5 5 7 7

Lapas 1 iš 1

Forma patvirtinta Nacionalinės žemės tarnybos
prie Žemės ūkio ministerijos generalinio direktoriaus
2006 m. gruodžio 8 d. įsakymu Nr. 1P-168

VĮ REGISTRŲ CENTRO MARIJAMPOLĖS FILIALAS

BUITINIŲ NUOTEKŲ ŠULINIŲ KADASTRO DUOMENYS

Marijampolės sav., Marijampolė Stoties g. Nr 2B
(objekto adresas)

Duomenys užfiksuoti (duomenų fiksavimo data): 2009-01-15


| Eil. Nr. | Šulinio Nr. | nomenklatūrinis | žinybinis | Šulinio koordinatės | | | | Eksploatacijos pradžios metai |
|----------|-------------|-----------------|-----------|---|---|----------------------|-----------|-------------------------------|
| | | | | nustatytos atliekant kadastrinius matavimus | | nustatytos grafiškai | | |
| | | | | x | y | x | y | |
| 1 | | 131 | | | | 6046821.98 | 458794.37 | 1993 |
| 2 | | 133 | | | | 6046795.77 | 458829.55 | 1993 |
| 3 | | 141 | | | | 6046794.02 | 458843.30 | 1993 |
| | | | | | | | | |
| | | | | | | | | |
| | | | | | | | | |

Matininkė
(Kadastro duomenis nustatiusio asmens pareigų pavadinimas)



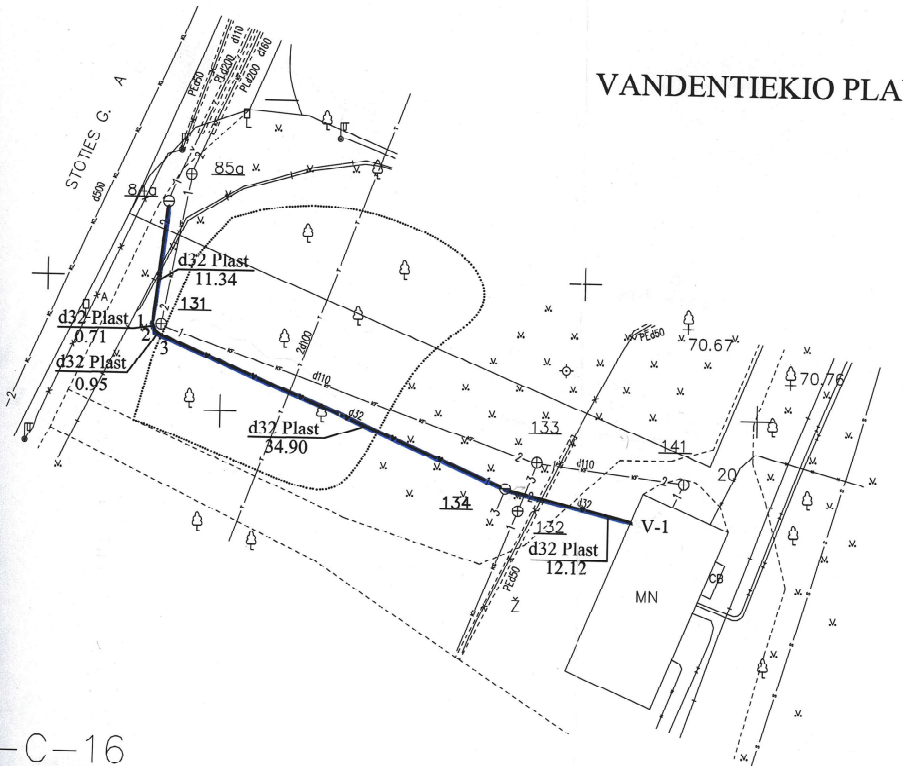
(parašas)

(vardas ir pavardė)



51/29 - 0256

VANDENTIEKIO PLANAS



46-C-16

46-D-13

X=6100.00
Y=6900.00

X=6046750.00
Y=458800.00

Marijampolės Stoties 2B

51/29 - 0276

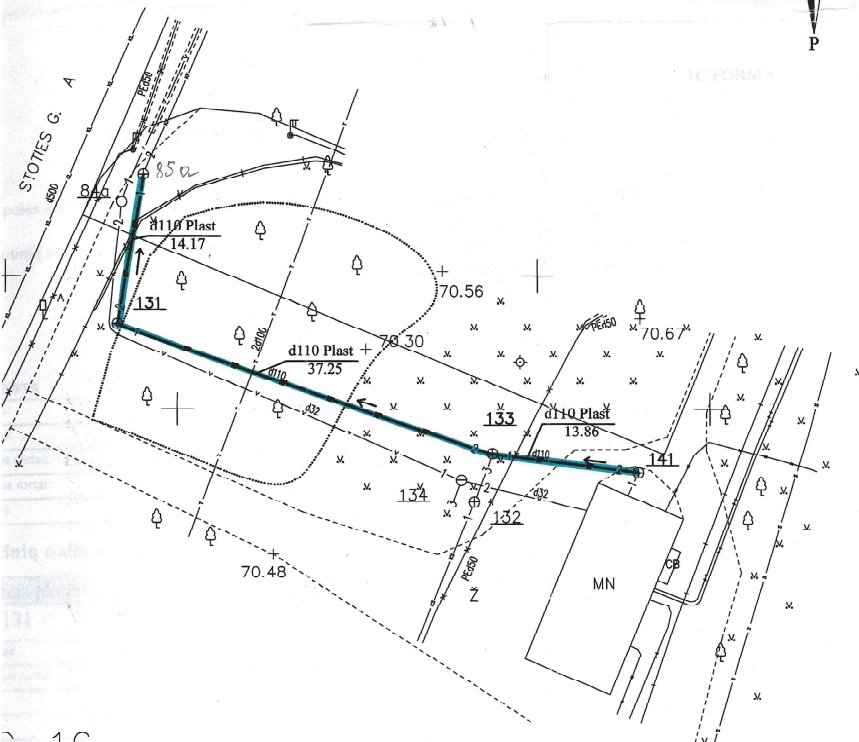
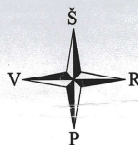
INŽINERINIS STATINYS PAŽYMĖTAS
KADASTRO ŽEMELAPYJE
VJ REGISTRŲ CENTRO MARIJAMPOLĖS FILIALAS
20090130 Inžiniere technologė
Pareigos Vardas Pavardė Parašas

| | | | |
|--|-------------|---------------------------------|------------|
| | | | |
| Valstybės įmonės Registrų centro Marijampolės filialas Licencijos Nr. G-734 - (623), išduota 2008-08-27 | | | |
| Pareigos | V., pavardė | Parašas | Data |
| Matininkė | | | 2009-01-15 |
| kvalifikacijos pažymėjimas Nr. 2M-M-660 išduotas 08-09-03 | | | |
| Statinių išdėstymo planas | | 1:500 | A.V. |
| Marijampolės sav. Marijampolės m. Stoties g. 2B | | | |
| Sudarytas pagal 2009-01-15 kadastrinių matavimų duomenis | | Linijos pažymėjimas planas V | |



BITINIŲ NUOTEKŲ PLANAS

51/29 - 0256



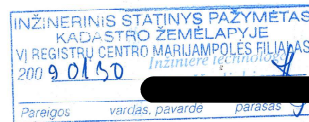
C-16


X=6100.00
Y=6900.00

X=6046750.00
Y=458800.00

46-D-13

51/29 - 0276



| | | | |
|--|------------------------------|-------------------|------------|
|  Valstybės įmonės Registrų centro Marijampolės filialas Licencijos Nr.G-734 - (623), išduota 2008-08-27 | | | |
| Pareigos | V., pavardė | Parašas | Data |
| Matininkė | | | 2009-01-15 |
| kvalifikacijos pažymėjimas Nr.2M-M-660 | | išduotas 08-09-03 | |
| Statinių išdėstymo planas | | 1:500 | A.V. |
| Marijampolės sav. Marijampolės m. Stoties g. 2B | | | |
| Sudarytas pagal 2009-01-15 kadastrinių matavimų duomenis | Linijos pažymėjimas plane KF | | |

Valstybės įmonės Registrų centro Marijampolės filialas

NEKILNOJAMOJO DAIKTO KADASTRINIŲ MATAVIMŲ BYLA

Tomas: 1

Nekilnojamojo turto objektas: **Inžinerinis statinys**

Bylos Nr.: **18/37046**

Registro Nr.: **44/1105342**

Adresas: **Marijampolės sav. Marijampolės m.**

Lapų skaičius: **13**

SUDERINTA

KADASTRO DUOMENŲ.

(pareigos)

TVARKYMO SKYRIMAS

Kadastro duomenų
tvarkymo skyriaus vedėja

(parašas)

(vardas pavardė)

2009 06 05

(data)



Notas 4A
V
KF

(VŠGY)

Bylos Nr. 18/37046
Tomo Nr. 1
Registro 44/1105342

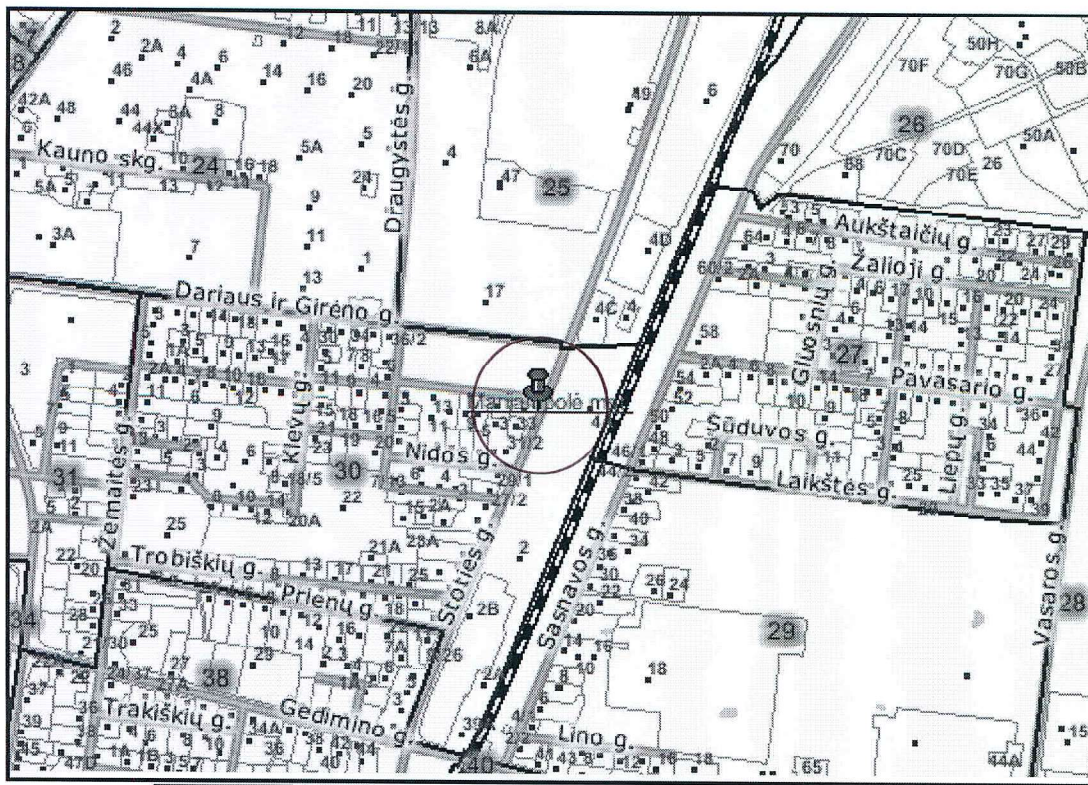
BYLOS TOMO VIDAUS APYRAŠAS

| Eil. Nr. | Dokumento pavadinimas | Dokumento | | Lapų skaič. | Bylos lapų numeriai | Pastabos |
|-------------|--|-----------|------------|----------------|------------------------|----------|
| | | Nr. | Data | | | |
| 1 | Victovės schema | | 2009-01-29 | 1 | 1-1 | |
| 2 | Statinio planas "STATINIŲ IŠDĖSTYMO PLANAS" | | 2009-01-29 | 4 | 2-5 | |
| 3 | Inžinerinių statinių kadastro duomenys 1C FORMA | | 2009-01-29 | 3 | 6-8 | |
| 4 | Inžinerinių statinių įkainojimas (perkainojimas) 2C FORMA | | 2009-01-29 | 2 | 9-10 | |
| 5 | Šulinių kadastro duomenys | | 2009-01-29 | 2 | 11-12 | |

Vidaus apyrašo lapų

12

Matininkė



OK

VANDENTIEKIO LINIJOS PLANAS

| | |
|---------------------|-----------------------------------|
| Objekto pavadinimas | Vandentiekio skirstomieji tinklai |
| Gatvė | Stoties 4a |
| Kaimas (micstelis) | |
| Miestas | Marijampolė |
| Savivaldybė | Marijampolės sav. |

KOORDINAČIŲ ŽINIARAŠTIS

LKS-94

[illegible]

Žiniarašti sudare:

Matininkas
(kadastro duomenis nustaciusio
asmens pareigu pavadinimas)
A.V.

(parašas)

(vardas ir pavarde)



Inžinerinių statinių kadastro duomenys

Adresas Marijampolės sav. Marijampolės m.

Unikalus Nr. 4400-1587-0147

Pavadinimas Vandentiekio skirstomieji tinklai

Pažymėjimas plane

Paskirtis Vandentiekio tinklų

Kad. duomenų nustatymo 2009-01-29

Aprašymas

Statinio duomenys

| | | | |
|-------------------------------|------|------------------------------|------------------------|
| Statybos pradžios metai: | 1993 | Baigtumo procentas: % | 100 |
| Statybos pabaigos metai: | 1993 | Vandentiekio linijos reikšmė | skirstomoji (kvartinė) |
| Rekonstravimo pradžios metai: | | Ilgis: m | 47,9 |
| Rekonstravimo pabaigos metai: | | | |

Statinio sudėtinių dalių kadastro duomenys

| Pažymėjimas plane | Sudėtinė dalis | | |
|-------------------------------|----------------|-----------|-------|
| 8-14 | Vamzdynas | | |
| Statybos pabaigos metai: | 1993 | Ilgis: m | 41,48 |
| Rekonstravimo pabaigos metai: | | Medžiaga: | Ketus |
| Skersmuo mm | 100 | Gylis: m | 1,8 |
| Markė: | | | |

| Pažymėjimas plane | Sudėtinė dalis | | |
|-------------------------------|----------------|-------------|------|
| 14-V-1 | Vamzdynas | | |
| Statybos pabaigos metai: | 1993 | Ilgis: m | 6,42 |
| Rekonstravimo pabaigos metai: | | Skersmuo mm | 100 |
| Medžiaga: | Ketus | Gylis: m | 1,8 |
| Markė: | | | |

| Pažymėjimas plane | Sudėtinė dalis | | |
|-------------------------------|----------------|--------------|------|
| 14 | Šulinys | | |
| Statybos pabaigos metai: | 1993 | Gylis: m | 1,8 |
| Rekonstravimo pabaigos metai: | | Skersmuo mm | 1500 |
| Medžiaga: | Gelžbetonis | Ilgis: m | |
| Koordinatė X: | | Plotis: m | |
| Koordinatė Y: | | Kiekis: vnt. | 1 |
| Tūris: kub.m | | | |

Parengė

(pareigos, pavadė)

Tikrino

(pareigos, parašas, vardas, pavardė)



Inžinerinių statinių kadastro duomenys

Adresas Marijampolės sav. Marijampolės m.

Pavadinimas Buitinių nuotekų renkamieji tinklai

Aprašymas

Unikalus Nr. 4400-1587-0190

Pažymėjimas planc KF

Paskirtis Nuotekų tinklų

Kad. duomenų nustatymo 2009-01-29

Statinio duomenys

| | | | |
|-------------------------------|------|-------------------------|----------|
| Statybos pradžios metai: | 1993 | Nuotekų linijos reikšmė | išvadinė |
| Statybos pabaigos metai: | 1993 | Nuotekų linijos rūšis | renkami |
| Rekonstravimo pradžios metai: | | Nuotekų linijos būdas | buitinė |
| Rekonstravimo pabaigos metai: | | Ilgis: m | 48,05 |
| Baigtumo procentas: % | 100 | | |

Statinio sudėtinių dalių kadastro duomenys

| Pažymėjimas plane | Sudėtinė dalis | | |
|-------------------------------|----------------|-----------|----------|
| 11-12 | Vamzdynas | | |
| Statybos pabaigos metai: | 1993 | Ilgis: m | 16,44 |
| Rekonstravimo pabaigos metai: | | Medžiaga: | Keramika |
| Skersmuo mm | 200 | Gylis: m | 2 |
| Markė: | | | |

| Pažymėjimas plane | Sudėtinė dalis | | |
|-------------------------------|----------------|-----------|----------|
| 12-6 | Vamzdynas | | |
| Statybos pabaigos metai: | 1993 | Ilgis: m | 31,61 |
| Rekonstravimo pabaigos metai: | | Medžiaga: | Keramika |
| Skersmuo mm | 200 | Gylis: m | 2 |
| Markė: | | | |

| Pažymėjimas plane | Sudėtinė dalis | | |
|-------------------------------|----------------|--------------|-----|
| 11 | Šulinys | | |
| Statybos pabaigos metai: | 1993 | Gylis: m | 2 |
| Rekonstravimo pabaigos metai: | | Skersmuo mm | 700 |
| Medžiaga: | Gelžbetonis | Ilgis: m | |
| Koordinatė X: | | Plotis: m | |
| Koordinatė Y: | | Kiekis: vnt. | 1 |
| Tūris: kub.m | | | |

| Pažymėjimas plane | Sudėtinė dalis | | |
|-------------------------------|----------------|-------------|------|
| 12 | Šulinys | | |
| Statybos pabaigos metai: | 1993 | Gylis: m | 2 |
| Rekonstravimo pabaigos metai: | | Skersmuo mm | 1000 |



Statinio sudėtinių dalių kadastro duomenys

| | | | |
|---------------|-------------|--------------|---|
| Medžiaga: | Gelžbetonis | Ilgis: m | |
| Koordinatė X: | | Plotis: m | |
| Koordinatė Y: | | Kiekis: vnt. | 1 |
| Tūris: kub.m | | | |

Matininke

Parengė

(pareigos, parašas, vardas, pavardė,

Tikrino

(pareigos, parašas, vardas, pavardė,



Inžinierinių statinių įkainojimas (perkainojimas)

Adresas Marijampolės sav. Marijampolės m.
Unikalus Nr. 4400-1587-0147

| Pavadinimas | Vertės nustatymo data | Įkainojimas (I), Perkainojimas (P) | Kasmetinis vertės mažinimo koeficientas | Matavimo vienetas | Kiekis | Kainynas ir lentelė | Vieneto statybos vertė po indeksavimo, Lt | Atkūrimo kaštai (statybinė vertė), Lt | Nusidėvėjimas % | Atkuriamoji vertė, Lt | Vietovės patalpos koeficientas | Vidutinė rinkos vertė, Lt |
|------------------|-----------------------|---------------------------------------|--|-------------------|--------|---------------------|--|--|-----------------|-----------------------|--------------------------------|---------------------------|
| 1 | 2 | 3 | 4 | 5 | 6 | 7 | 8 | 9 | 10 | 11 | 12 | 13 |
| Vamzdynas 8-14 | 2009-01-29 | P | 2 | m | 41,48 | NTK2008-4.1.1 | 278 | 11500 | 32 | 7840 | 1 | 7840 |
| Vamzdynas 14-V-1 | 2009-01-29 | P | 2 | m | 6,42 | NTK2008-4.1.1 | 278 | 1780 | 32 | 1210 | 1 | 1210 |
| Šulinys 14 | 2009-01-29 | P | 4 | vnt. | 1 | NTK2008-4.1.4 | 4716 | 4720 | 64 | 1700 | 1 | 1700 |
| Viso | | | | | | | | 18000 | | 10800 | | 10800 |

Parengė

(pareigos, parašas, vardas, pavardė,

Tikrino

(pareigos, parašas, vardas, pavardė,



* 1 0 - 9 1 - 4 5 3 0 *

Lapas 1 iš 1

Inžinierinių statinių įkainojimas (perkainojimas)

Adresas Marijampolės sav. Marijampolės m.
Unikalus Nr. 4400-1587-0190

| Pavadinimas | Vertės nustatymo data | Įkainojimas (I), Perkainojimas (P) | Kasmetinis vertės mažinimo koeficientas | Matavimo vienetas | Kiekis | Kalynas ir lentelė | Vieneto statybos vertė po indeksavimo, Lt | Atkūrimo kaštai (statybinė vertė), Lt | Nusidėvėjimas % | Atkuriamoji vertė, Lt | Vietovės pataisos koeficientas | Vidutinė rinkos vertė, Lt |
|-----------------|-----------------------|---------------------------------------|--|-------------------|--------|--------------------|--|--|-----------------|-----------------------|--------------------------------|---------------------------|
| 1 | 2 | 3 | 4 | 5 | 6 | 7 | 8 | 9 | 10 | 11 | 12 | 13 |
| Vamzdynas 11-12 | 2009-01-29 | P | 3,3 | m | 16,44 | NTK2008-4.2.2 | 260 | 4270 | 53 | 2010 | 1 | 2010 |
| Vamzdynas 12-6 | 2009-01-29 | P | 3,3 | m | 31,61 | NTK2008-4.2.2 | 260 | 8220 | 53 | 3860 | 1 | 3860 |
| Šulinys 11 | 2009-01-29 | P | 4 | vnt. | 1 | NTK2008-4.2.9 | 3564 | 3560 | 64 | 1280 | 1 | 1280 |
| Šulinys 12 | 2009-01-29 | P | 4 | vnt. | 1 | NTK2008-4.2.9 | 3564 | 3560 | 64 | 1280 | 1 | 1280 |
| Viso | | | | | | | | 19600 | | 8430 | | 8430 |

Parengė

(pavardė, būdvardis, vardas, pavardė,

Tikrino

(pavardė, būdvardis, vardas, pavardė,

A. V.



* 1 0 - 9 1 - 5 6 0 1 *

Lapas 1 iš 1

Forma patvirtinta Nacionalinės žemės tarnybos
prie Žemės ūkio ministerijos generalinio direktoriaus
2006 m. gruodžio 8 d. įsakymu Nr. 1P-168

VI REGISTRU CENTRO MARIJAMPOLES FILIALAS

LAUKO VANDENTIEKIO ŠULINIŲ KADASTRO DUOMENYS

2009-01-29
Marijampės sav. Marijampole Stoties g. Nr.4a
(objekto adresas)

Duomenys užfiksuoti (duomenų fiksavimo data): 2009-01-29

| Eil. Nr. | Šulinio Nr. | | Šulinio koordinatės | | | | Eksploatacijos pradžios metai |
|----------|-----------------|-----------|---|-----------|----------------------|---|-------------------------------|
| | nomenklaturinis | žinybinis | nustatytos atliekant kadastrinius matavimus | | nustatytos grafiskai | | |
| | | | x | y | x | y | |
| 1 | 14 | | 6047132.92 | 458950.96 | | | 1993 |
| | | | | | | | |
| | | | | | | | |
| | | | | | | | |
| | | | | | | | |
| | | | | | | | |
| | | | | | | | |
| | | | | | | | |
| | | | | | | | |

Matininkas
(Kadastro duomenis nustatiusio asmens pareigu pavadinimas)



(vardas ir pavardė)

Forma patvirtinta Nacionalinės žemės tarnybos
prie Žemės ūkio ministerijos generalinio direktoriaus
2006 m. gruodžio 8 d. įsakymu Nr. IP-168

VI REGISTRU CENTRO MARIJAMPOLES FILIALAS

BUITINIŲ NUOTEKŲ ŠULINIŲ KADASTRO DUOMENYS

2009-01-29
Marijampės sav. Marijampole Stoties g. Nr.4a
(objekto adresas)

Duomenys užfiksuoti (duomenų fiksavimo data): 2009-01-29

| Eil. Nr. | Šulinio Nr. | | Šulinio koordinatės | | | | Eksploatacijos pradžios metai |
|----------|-----------------|-----------|---|---|----------------------|-----------|-------------------------------|
| | nomenklaturinis | žinybinis | nustatytos atliekant kadastrinius matavimus | | nustatytos grafiskai | | |
| | | | x | y | x | y | |
| | | | | | | | |
| 1 | 11 | | | | 6047129.55 | 458973.55 | 1993 |
| 2 | 12 | | | | 6047136.28 | 458958.55 | 1993 |
| | | | | | | | |
| | | | | | | | |
| | | | | | | | |
| | | | | | | | |
| | | | | | | | |
| | | | | | | | |


Matininkas

(Kadastro duomenis nustatiusio asmens pareigu pavadinimas)



(parašas)

(vardas ir pavardė)



| |
|----------------------|
| $\bar{X}=5047100.00$ |
| $\bar{Y}=458900.00$ |

| |
|---------------------|
| $\bar{y} = 6450.00$ |
| $\bar{y} = 7050.00$ |

46-D-9



Valstybės imonės Registrų centro Marijampolės filialas:
Licencijos Nr.G-734-(623), išduota 2008-08-27

| | | |
|---|---------------------|------------|
| Parasas | Parasas | Data |
| Parasas | Parasas | 2009-01-29 |
| Matininkė | Matininkė | 2008-09-03 |
| Matininkės kvalifikacijos paž. Nr. | 2M-M-560 | 2008-09-03 |
| Matininkės | | |
| Statinių išdėstymo planas | 1:500 | A.V. |
| Marjamapolės sav. | | |
| Marjamapolės m. | | |
| Sudaręs pagal 2709-01-29 kadastrinį matavimų duomenis | Pastato pažymėjimas | |
| kadastrinio matavimų duomenis | planas | |



Valstybės įmonės Registrų centro Marijampolės filialas

**NEKILNOJAMOJO DAIKTO
KADASTRINIŲ MATAVIMŲ BYLA**

Tomas: **1**

Nekilnojamojo turto objektas: **Inžinerinis statinys**

Bylos Nr.: **18/12283**

Registro Nr.: **44/92754 (Statiniai)**

Adresas: **Marijampolės sav. Marijampolės m.**

Lapų skaičius: **6**

SUDERINTA

(pareigos)

(parašas)

(vardas, pavardė)

(data)

Bylos Nr. 18/12283

Tomo Nr. 1

Registro 44/92754

BYLOS TOMO VIDAUS APYRAŠAS

| Eil. Nr. | Dokumento pavadinimas | Dokumento | | Lapų skaič. | Bylos lapų numeriai | Pastabos |
|-------------|---|-----------|------------|----------------|------------------------|----------|
| | | Nr. | Data | | | |
| 1 | Vietovės schema | | 2016-05-09 | 1 | 1 | |
| 2 | Statinio planas "STATINIŲ IŠDĖSTYMO PLANAS" | | 2016-05-09 | 1 | 2 | |
| 3 | Koordinatinių žiniaraštis | | 2016-05-09 | 1 | 3 | |
| 4 | Inžinerinių statinių kadastro duomenys 1C FORMA | | 2016-05-09 | 1 | 4 | |
| 5 | Inžinerinių statinių įkainojimas (perkainojimas) 2C FORMA | | 2016-05-09 | 1 | 5 | |


Vidaus apyrašo lapų

5

Matininkė



VIETOVĖS SCHEMA



M 1:2000

| | |
|---------------------|---|
| Objekto pavadinimas | Geležinkelio Statinio I-mas transporto |
| | koridorius Kazlų Rūda-Šeštokai Valstybinė |
| | siena Vandentiekio tinklai |
| Savivaldybė | Marijampolės m. |
| Unikalus Nr. | 4400-4167-9167 |

KOORDINAČIŲ ŽINIARAŠTIS

| Koordinacijų sistema: LKS-94 | | | | | | |
|------------------------------|------------|-----------|--------------|---|---|--|
| | | | | | | |
| Taško Nr. | X | Y | Taško Nr. | X | Y | |
| 1 | 6046972.41 | 458956.30 | | | | |
| 2 | 6046971.75 | 458958.47 | | | | |
| 3 | 6046961.10 | 458978.45 | | | | |
| 4 | 6046956.94 | 458977.17 | | | | |
| 5 | 6046955.25 | 458982.63 | | | | |

Žiniaraštj sudarè:

Matininkė

(pareigos)

(parašas)

(vardas, pavardė)

2016-05-09

(data)



Inžinerinių statinių kadastro duomenys

Adresas Marijampolės sav. Marijampolės m.

Unikalus Nr. 4400-4167-9167

Pavadinimas Vandentiekio įvadas PK(24+057-24+061)

Pažymėjimas plane V

Paskirtis Vandentiekio tinklą

Kad. duomenų nustatymo 2016-05-09

Aprašymas Statinio kategorija - II grupės nesudėtingas
(Vandentiekio įvadas Marijampolės gel. stoties požeminės pėsčiųjų perėjos p4)

Statinio duomenys

| | | | |
|-------------------------------|------|-------------------------------|---------|
| Statybos pradžios metai: | 2016 | Baigtumo procentas: % | 100 |
| Statybos pabaigos metai: | 2016 | Vandentiekio linijos reikšmė: | Įvadinė |
| Rekonstravimo pradžios metai: | | Ilgis: m | 34,95 |
| Rekonstravimo pabaigos metai: | | Daikto būklė: | |

Statinio sudėtinių dalių kadastro duomenys

| Pažymėjimas plane | Sudėtinė dalis | | |
|-------------------------------|----------------|-----------|-----------|
| V1-V2 | Vamzdynas | | |
| Statybos pabaigos metai: | 2016 | Ilgis: m | 34,95 |
| Rekonstravimo pabaigos metai: | | Medžiaga: | Plastikas |
| Skersmuo: mm | 32 | Gylis: m | 3,5 |
| Markė: | | | |

Parengė Matinink [redacted]




Inžinerinių statinių įkainojimas (perkainojimas)

Adresas Marijampolės sav. Marijampolės m.
Unikalus Nr. 4400-4167-9167

| Pavadinimas | Vertės nustatymo data | Įkainojimas (I), Perkainojimas (P) | Kasmetinis vertės mažinimo koeficientas | Matavimo vienetas | Kiekis | Kainynas ir lentelė | Vieneto statybos vertė po indeksavimo, Eur | Atkūrimo kaštai (statybinė vertė), Eur | Nusidėvėjimas % | Atkuriamoji vertė, Eur | Vietovės pataisos koeficientas | Vidutinė rinkos vertė, Eur |
|-----------------|-----------------------|---------------------------------------|--|-------------------|--------|---------------------|---|---|-----------------|------------------------|--------------------------------|----------------------------|
| 1 | 2 | 3 | 4 | 5 | 6 | 7 | 8 | 9 | 10 | 11 | 12 | 13 |
| Vamzdynas V1-V2 | 2016-05-09 | I | 4 | m | 34,95 | NTK 2016-4.1.2 | 60,5 | 2110 | 0 | 2110 | 1 | 2110 |
| Viso | | | | | | | | 2110 | | 2110 | | 2110 |

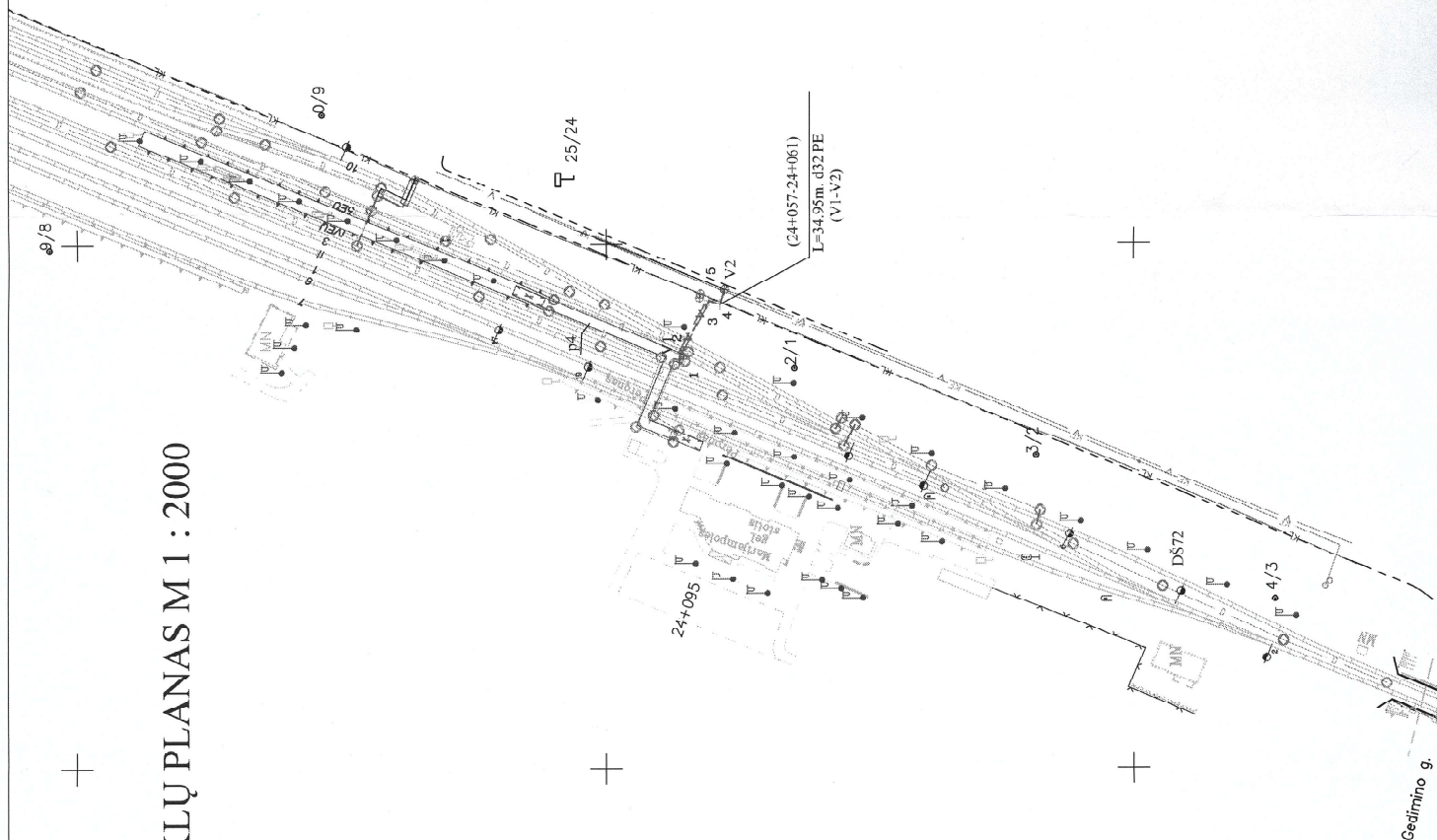
Parengė Matininkė



* 1 0 6 2 4 0 0 7 *

Lapas 1 iš 1

VANDENTIEKIO TINKLŲ PLANAS M 1 : 2000



3046800.00
458600.00

INŽINERINIS STATINYS PAŽYMĖTAS
KADASTRIC ZEMELAPYJE
VIŠKIU CENTRO MARJAMPOLĖS FILIALAS
Pareigos: [Redacted]
[Redacted]

VANDENTIEKIO TINKLAI (V) L= 34.95 m.


Lapas Nr.1

Kordinatų sistema: LKS-84

Objekto pavadinimas: Geležinkelio stoties I-mas transporto koridorius
Kazlų Rūda - Šeštakai - Valstybinė siena su Lenkija
Miestas: Marijampolės m. (PK 21+550-2E+983)
Savivaldybė: Marijampolės sav.

VALSTYBĖS ĮMONĖS REGISTRŲ CENTRO MARJAMPOLĖS FILIALAS

| Pareigos | V.Pavardė | P. | Data |
|-------------------------|------------|------------|------------|
| Matininkė | [Redacted] | [Redacted] | 2016-05-09 |
| Kvalifikacijos paž. Nr. | 2M-V-780 | Išduotas | 2008.12.03 |





VALSTYBĖS ĮMONĖ REGISTRŲ CENTRAS
Lviso g. 25-101, 09320 Vilnius, tel. (8 5) 2688 262, el. p. info@registrucentras.lt
Duomenys kaupiami ir saugomi Juridinių asmenų registre, kodas 124110246

NEKILNOJAMOJO TURTO REGISTRO DUOMENŲ BAZĖS IŠRAŠAS
2022-05-26 08:55:09

1. Nekilnojamojo turto registre įregistruotas turtas:

Registro Nr.: **44/92754**
Registro tipas: **Statiniai**
Sudarymo data: **2003-11-14**
Marijampolė

2. Nekilnojamieji daiktai:

2.1. Kiti inžineriniai statiniai - Garso sienutė
Marijampolė

Aprašymas / pastabos: **Garso sienutės (g1-g7, ilgis 2355,02m)**
Unikalus daikto numeris: **4400-4018-0683**
Daikto pagrindinė naudojimo paskirtis: **Kiti inžineriniai statiniai**
Žymėjimas plane: **g**
Statybos pradžios metai: **2015**
Statybos pabaigos metai: **2015**
Statinio kategorija: **II grupės nesudėtingasis**
Baigtumo procentas: **100 %**
Atkūrimo sąnaudos (statybos vertė): **205000 Eur**
Fizinio nusidėvėjimo procentas: **0 %**
Atkuriamoji vertė: **205000 Eur**
Atkūrimo sąnaudų (statybos vertės) ir
atkuriamosios vertės nustatymo data: **2015-11-17**
Vidutinė rinkos vertė: **200000 Eur**
Vidutinės rinkos vertės nustatymo būdas: **Atkuriamoji vertė**
Vidutinės rinkos vertės nustatymo data: **2019-11-08**
Kadastro duomenų nustatymo data: **2015-11-17**

2.2. Kiti inžineriniai statiniai - Tvora su varteliais
Marijampolė

Aprašymas / pastabos: **Tvoros (t1-t5, ilgis 1780,65m), varteliai (t16-t24, ilgis 11,02m).**
Unikalus daikto numeris: **4400-4018-0672**
Daikto pagrindinė naudojimo paskirtis: **Kiti inžineriniai statiniai**
Žymėjimas plane: **t**
Statybos pradžios metai: **2015**
Statybos pabaigos metai: **2015**
Statinio kategorija: **II grupės nesudėtingasis**
Baigtumo procentas: **100 %**
Atkūrimo sąnaudos (statybos vertė): **121000 Eur**
Fizinio nusidėvėjimo procentas: **0 %**
Atkuriamoji vertė: **121000 Eur**
Atkūrimo sąnaudų (statybos vertės) ir
atkuriamosios vertės nustatymo data: **2015-11-17**
Vidutinė rinkos vertė: **121000 Eur**
Vidutinės rinkos vertės nustatymo būdas: **Atkuriamoji vertė**
Vidutinės rinkos vertės nustatymo data: **2019-11-08**
Kadastro duomenų nustatymo data: **2015-11-17**

2.3. Kiti inžineriniai statiniai - Tvora
Marijampolė

Unikalus daikto numeris: **4400-5804-1006**
Daikto pagrindinė naudojimo paskirtis: **Kiti inžineriniai statiniai**
Žymėjimas plane: **t1**
Statybos pradžios metai: **2021**
Statybos pabaigos metai: **2021**
Statinio kategorija: **I grupės nesudėtingasis**
Baigtumo procentas: **100 %**
Ilgis: **212.39 m**

- Medžiaga: **Vielos tinklas**
Atkūrimo sąnaudos (statybos vertė): **16400 Eur**
Fizinio nusidėvėjimo procentas: **3 %**
Atkuriamoji vertė: **15900 Eur**
Atkūrimo sąnaudų (statybos vertės) ir
atkuriamosios vertės nustatymo data: **2022-01-06**
Vidutinė rinkos vertė: **15900 Eur**
Vidutinės rinkos vertės nustatymo būdas: **Atkuriamoji vertė**
Vidutinės rinkos vertės nustatymo data: **2022-01-06**
Kadastro duomenų nustatymo data: **2022-01-06**
- 2.4. **Kiti inžineriniai statiniai - Geležinkelio stoties pėsčiųjų perėja Marijampolė**
Aprašymas / pastabos: **Per geležinkelio stoties kelią Nr.1; 1p1 - plotas 7,14 kv.m, 1p2 - plotas 14,62 kv.m, 1p3 - plotas 7,14 kv.m.**
Unikalus daikto numeris: **4400-2187-5781**
Daikto pagrindinė naudojimo paskirtis: **Kiti inžineriniai statiniai**
Žymėjimas plane: **1p**
Statybos pradžios metai: **1992**
Statybos pabaigos metai: **1992**
Rekonstravimo pradžios metai: **2015**
Rekonstravimo pabaigos metai: **2015**
Statinio kategorija: **I grupės nesudėtingasis**
Baigtumo procentas: **100 %**
Atkūrimo sąnaudos (statybos vertė): **887 Eur**
Fizinio nusidėvėjimo procentas: **0 %**
Atkuriamoji vertė: **887 Eur**
Atkūrimo sąnaudų (statybos vertės) ir
atkuriamosios vertės nustatymo data: **2015-11-17**
Vidutinė rinkos vertė: **749 Eur**
Vidutinės rinkos vertės nustatymo būdas: **Atkuriamoji vertė**
Vidutinės rinkos vertės nustatymo data: **2019-11-08**
Kadastro duomenų nustatymo data: **2015-11-17**
- 2.5. **Kiti inžineriniai statiniai - Geležinkelio stoties pėsčiųjų perėja Marijampolė**
Unikalus daikto numeris: **4400-2187-5816**
Daikto pagrindinė naudojimo paskirtis: **Kiti inžineriniai statiniai**
Žymėjimas plane: **3p**
Statybos pradžios metai: **1985**
Statybos pabaigos metai: **1985**
Rekonstravimo pradžios metai: **2015**
Rekonstravimo pabaigos metai: **2015**
Statinio kategorija: **I grupės nesudėtingasis**
Baigtumo procentas: **100 %**
Plotas: **27.00 kv. m**
Atkūrimo sąnaudos (statybos vertė): **829 Eur**
Fizinio nusidėvėjimo procentas: **0 %**
Atkuriamoji vertė: **829 Eur**
Atkūrimo sąnaudų (statybos vertės) ir
atkuriamosios vertės nustatymo data: **2015-11-17**
Vidutinė rinkos vertė: **701 Eur**
Vidutinės rinkos vertės nustatymo būdas: **Atkuriamoji vertė**
Vidutinės rinkos vertės nustatymo data: **2019-11-08**
Kadastro duomenų nustatymo data: **2015-11-17**
- 2.6. **Kiti inžineriniai statiniai - Požeminė pėsčiųjų perėja Marijampolė**
Aprašymas / pastabos: **(4p1 - plotas 230,76 kv.m, laiptinė 4p2 - plotas 58,92 kv.m, laiptinė 4p3 - plotas 58,92 kv.m)**
Unikalus daikto numeris: **4400-4018-0544**
Daikto pagrindinė naudojimo paskirtis: **Kiti inžineriniai statiniai**

Žymėjimas plane: **4p**
Statybos pradžios metai: **2015**
Statybos pabaigos metai: **2015**
Statinio kategorija: **Ypatingasis**
Baigtumo procentas: **100 %**
Atkūrimo sąnaudos (statybos vertė): **944000 Eur**
Fizinio nusidėvėjimo procentas: **0 %**
Atkuriamoji vertė: **944000 Eur**
Atkūrimo sąnaudų (statybos vertės) ir
atkuriamosios vertės nustatymo data: **2015-11-17**
Vidutinė rinkos vertė: **1120000 Eur**
Vidutinės rinkos vertės nustatymo būdas: **Atkuriamoji vertė**
Vidutinės rinkos vertės nustatymo data: **2019-11-08**
Kadastro duomenų nustatymo data: **2015-11-17**

2.7.

**Geležinkelis - I Transporto koridorius geležinkelio linija Kazlų
Rūda-Šeštokai-Valstybinė siena su Lenkija
Marijampolė**
Aprašymas / pastabos: **Dvikelis ruožas pk. 21+550-26+983. I Pagrindinis platus (1520
mm), vėžės kelio ilgis 5451,96 m, bėgių tipas 60E 1. II Standartinis
(1435 mm), vėžės kelio ilgis 5448,48 m, bėgių tipas 60E 1. Iešmų
pervados (9 vnt.); bėgių sankirtos (3 vnt.); pervažas (Sporto g.);
viadukas (Gedimino g.), viadukas (P. Armino g.), viadukas
(Aušros g.); pralaidos (4 vnt.).**
Unikalus daikto numeris: **4400-0136-4247**
Daikto pagrindinė naudojimo paskirtis: **Geležinkelių**
Žymėjimas plane: **21+550-26+**
Statybos pradžios metai: **1900**
Statybos pabaigos metai: **1998**
Rekonstravimo pradžios metai: **2015**
Rekonstravimo pabaigos metai: **2015**
Statinio kategorija: **Ypatingasis**
Baigtumo procentas: **100 %**
Ilgis: **10.90 km**
Atkūrimo sąnaudos (statybos vertė): **11746000 Eur**
Atkuriamoji vertė: **9781000 Eur**
Atkūrimo sąnaudų (statybos vertės) ir
atkuriamosios vertės nustatymo data: **2019-11-06**
Vidutinė rinkos vertė: **9781000 Eur**
Vidutinės rinkos vertės nustatymo būdas: **Atkuriamoji vertė**
Vidutinės rinkos vertės nustatymo data: **2019-11-06**
Kadastro duomenų nustatymo data: **2015-11-17**

2.8.

**Nuotekų šalinimo tinklai - Drenažo tinklai
Marijampolė**
Unikalus daikto numeris: **4400-3997-1892**
Daikto pagrindinė naudojimo paskirtis: **Nuotekų šalinimo tinklų**
Žymėjimas plane: **D1**
Statybos pradžios metai: **2012**
Statybos pabaigos metai: **2015**
Statinio kategorija: **II grupės nesudėtingasis**
Baigtumo procentas: **100 %**
Ilgis: **976.28 m**
Medžiaga: **Plastikas**
Nuotekų linijos reikšmė: **Skirstomoji (kvartalinė)**
Nuotekų linijos rūšis: **Renkamoji**
Atkūrimo sąnaudos (statybos vertė): **227000 Eur**
Atkuriamoji vertė: **204000 Eur**
Atkūrimo sąnaudų (statybos vertės) ir
atkuriamosios vertės nustatymo data: **2017-01-12**
Vidutinė rinkos vertė: **147000 Eur**

Vidutinės rinkos vertės nustatymo būdas: **Atkuriamoji vertė**

Vidutinės rinkos vertės nustatymo data: **2019-11-08**

Kadastro duomenų nustatymo data: **2017-01-12**

2.9. **Nuotekų šalinimo tinklai - Drenažo tinklai**
Marijampolė

Aprašymas / pastabos: **Pk. 22+984-23+096**

Unikalus daikto numeris: **4400-3997-1870**

Daikto pagrindinė naudojimo paskirtis: **Nuotekų šalinimo tinklų**

Žymėjimas plane: **D2**

Statybos pradžios metai: **2012**

Statybos pabaigos metai: **2015**

Statinio kategorija: **II grupės nesudėtingasis**

Baigtumo procentas: **100 %**

Ilgis: **103.04 m**

Medžiaga: **Plastikas**

Nuotekų linijos reikšmė: **Skirstomoji (kvartalinė)**

Nuotekų linijos rūšis: **Renkamoji**

Atkūrimo sąnaudos (statybos vertė): **7310 Eur**

Atkuriamoji vertė: **7310 Eur**

Atkūrimo sąnaudų (statybos vertės) ir

atkuriamosios vertės nustatymo data: **2015-08-10**

Vidutinė rinkos vertė: **7310 Eur**

Vidutinės rinkos vertės nustatymo būdas: **Atkuriamoji vertė**

Vidutinės rinkos vertės nustatymo data: **2019-11-08**

Kadastro duomenų nustatymo data: **2015-08-10**

2.10. **Nuotekų šalinimo tinklai - Drenažo tinklai**
Marijampolė

Aprašymas / pastabos: **Pk. 23+118-23+296**

Unikalus daikto numeris: **4400-3997-1860**

Daikto pagrindinė naudojimo paskirtis: **Nuotekų šalinimo tinklų**

Žymėjimas plane: **D3**

Statybos pradžios metai: **2012**

Statybos pabaigos metai: **2015**

Statinio kategorija: **II grupės nesudėtingasis**

Baigtumo procentas: **100 %**

Ilgis: **176.22 m**

Medžiaga: **Plastikas**

Nuotekų linijos reikšmė: **Skirstomoji (kvartalinė)**

Nuotekų linijos rūšis: **Renkamoji**

Atkūrimo sąnaudos (statybos vertė): **12500 Eur**

Atkuriamoji vertė: **12500 Eur**

Atkūrimo sąnaudų (statybos vertės) ir

atkuriamosios vertės nustatymo data: **2015-08-10**

Vidutinė rinkos vertė: **12400 Eur**

Vidutinės rinkos vertės nustatymo būdas: **Atkuriamoji vertė**

Vidutinės rinkos vertės nustatymo data: **2019-11-08**

Kadastro duomenų nustatymo data: **2015-08-10**

2.11. **Priklausinys: Vandentiekio tinklai - Vandentiekio įvadas**
Priklausanti dalis: 1/1 priklauso kitiems statiniams Nr. 4400-4018-0544, aprašytiems
p. 2.6.

Marijampolė

Aprašymas / pastabos: **(Marijampolės gel. stoties požeminės pėsčiųjų perėjos p4)**

Unikalus daikto numeris: **4400-4167-9167**

Daikto pagrindinė naudojimo paskirtis: **Vandentiekio tinklų**

Žymėjimas plane: **V**

Statybos pradžios metai: **2016**

Statybos pabaigos metai: **2016**

Statinio kategorija: **II grupės nesudėtingasis**

Baigtumo procentas: **100 %**

- Ilgis: **34.95 m**
Medžiaga: **Plastikas**
Vandentiekio linijos reikšmė: **Įvadinė**
Atkūrimo sąnaudos (statybos vertė): **2110 Eur**
Atkuriamoji vertė: **2110 Eur**
Atkūrimo sąnaudų (statybos vertės) ir
atkuriamosios vertės nustatymo data: **2016-05-09**
Vidutinė rinkos vertė: **2090 Eur**
Vidutinės rinkos vertės nustatymo būdas: **Atkuriamoji vertė**
Vidutinės rinkos vertės nustatymo data: **2019-11-08**
Kadastro duomenų nustatymo data: **2016-05-09**
- 2.12. Priklausinys: **Nuotekų šalinimo tinklai - Drenažo tinklai**
Priklausanti dalis: **1/1 priklauso geležinkeliui Nr. 4400-0136-4247, aprašytam p. 2.7.**
Marijampolė
Unikalus daikto numeris: **4400-4018-0646**
Daikto pagrindinė naudojimo paskirtis: **Nuotekų šalinimo tinklų**
Žymėjimas plane: **1D**
Statybos pradžios metai: **2015**
Statybos pabaigos metai: **2016**
Rekonstravimo pradžios metai: **2016**
Rekonstravimo pabaigos metai: **2016**
Statinio kategorija: **II grupės nesudėtingasis**
Baigtumo procentas: **100 %**
Ilgis: **7058.58 m**
Medžiaga: **Polivinilchloridas**
Nuotekų linijos reikšmė: **Skirstomoji (kvartalinė)**
Nuotekų linijos rūšis: **Renkamoji**
Atkūrimo sąnaudos (statybos vertė): **675000 Eur**
Atkuriamoji vertė: **675000 Eur**
Atkūrimo sąnaudų (statybos vertės) ir
atkuriamosios vertės nustatymo data: **2016-05-09**
Vidutinė rinkos vertė: **656000 Eur**
Vidutinės rinkos vertės nustatymo būdas: **Atkuriamoji vertė**
Vidutinės rinkos vertės nustatymo data: **2019-11-08**
Kadastro duomenų nustatymo data: **2016-05-09**
- 2.13. Priklausinys: **Nuotekų šalinimo tinklai - Drenažo tinklai**
Priklausanti dalis: **1/1 priklauso kitiems statiniams Nr. 4400-4018-0544, aprašytiems p. 2.6.**
Marijampolė
Aprašymas / pastabos: **(Marijampolės gel. stoties požeminės pėsčiųjų perėjos p4)**
Unikalus daikto numeris: **4400-4167-9178**
Daikto pagrindinė naudojimo paskirtis: **Nuotekų šalinimo tinklų**
Žymėjimas plane: **2D**
Statybos pradžios metai: **2016**
Statybos pabaigos metai: **2016**
Statinio kategorija: **II grupės nesudėtingasis**
Baigtumo procentas: **100 %**
Ilgis: **223.96 m**
Medžiaga: **Polivinilchloridas**
Nuotekų linijos reikšmė: **Skirstomoji (kvartalinė)**
Nuotekų linijos rūšis: **Renkamoji**
Atkūrimo sąnaudos (statybos vertė): **22300 Eur**
Atkuriamoji vertė: **22300 Eur**
Atkūrimo sąnaudų (statybos vertės) ir
atkuriamosios vertės nustatymo data: **2016-05-09**
Vidutinė rinkos vertė: **21900 Eur**
Vidutinės rinkos vertės nustatymo būdas: **Atkuriamoji vertė**
Vidutinės rinkos vertės nustatymo data: **2019-11-08**
Kadastro duomenų nustatymo data: **2016-05-09**

3. Daikto priklausiniai iš kito registro: įrašų nėra

4. Nuosavybė:

- 4.1. **Nuosavybės teisė**
Savininkas: **LIETUVOS RESPUBLIKA, a.k. 111105555**
Daiktas: **kiti statiniai Nr. 4400-5804-1006, aprašyti p. 2.3.**
Įregistravimo pagrindas: **2022-02-02 Deklaracija apie statybos užbaigimą / paskirties pakeitimą Nr. ARCCR-100-220202-01600**
Įrašas galioja: **Nuo 2022-02-22**
- 4.2. **Nuosavybės teisė**
Savininkas: **LIETUVOS RESPUBLIKA, a.k. 111105555**
Daiktas: **kiti statiniai Nr. 4400-4018-0544, aprašyti p. 2.6.**
Įregistravimo pagrindas: **2015-12-11 Statybos užbaigimo aktas Nr. SUA-40-151211-00126**
2019-04-05 Steigėjo įsakymas Nr. 1K-65
Įrašas galioja: **Nuo 2019-05-07**
- 4.3. **Nuosavybės teisė**
Savininkas: **LIETUVOS RESPUBLIKA, a.k. 111105555**
Daiktas: **nuotekų šalinimo tinklai Nr. 4400-3997-1860, aprašyti p. 2.10.**
nuotekų šalinimo tinklai Nr. 4400-3997-1870, aprašyti p. 2.9.
Įregistravimo pagrindas: **2015-11-11 Statybos užbaigimo aktas Nr. SUA-40-151111-00103**
2017-11-02 Įsakymas Nr. 3T-95
Įrašas galioja: **Nuo 2017-11-22**
- 4.4. **Nuosavybės teisė**
Savininkas: **LIETUVOS RESPUBLIKA, a.k. 111105555**
Daiktas: **kiti statiniai Nr. 4400-4018-0672, aprašyti p. 2.2.**
kiti statiniai Nr. 4400-4018-0683, aprašyti p. 2.1.
Įregistravimo pagrindas: **2015-12-11 Statybos užbaigimo aktas Nr. SUA-40-151211-00126**
2017-11-02 Įsakymas Nr. 3T-95
Įrašas galioja: **Nuo 2017-11-22**
- 4.5. **Nuosavybės teisė**
Savininkas: **LIETUVOS RESPUBLIKA, a.k. 111105555**
Daiktas: **nuotekų šalinimo tinklai Nr. 4400-4167-9178, aprašyti p. 2.13.**
Įregistravimo pagrindas: **2016-06-01 Deklaracija apie statybos užbaigimą / paskirties pakeitimą Nr. LS(IF-2)-1946**
2017-11-02 Įsakymas Nr. 3T-95
Įrašas galioja: **Nuo 2017-11-22**
- 4.6. **Nuosavybės teisė**
Savininkas: **LIETUVOS RESPUBLIKA, a.k. 111105555**
Daiktas: **nuotekų šalinimo tinklai Nr. 4400-4018-0646, aprašyti p. 2.12.**
Įregistravimo pagrindas: **2015-12-11 Statybos užbaigimo aktas Nr. SUA-40-151211-00126**
2016-06-01 Deklaracija apie statybos užbaigimą / paskirties pakeitimą Nr. LS(IF-2)-1948
2017-11-02 Įsakymas Nr. 3T-95
Įrašas galioja: **Nuo 2017-11-22**
- 4.7. **Nuosavybės teisė**
Savininkas: **LIETUVOS RESPUBLIKA, a.k. 111105555**
Daiktas: **vandentiekio tinklai Nr. 4400-4167-9167, aprašyti p. 2.11.**
Įregistravimo pagrindas: **2016-06-01 Deklaracija apie statybos užbaigimą / paskirties pakeitimą Nr. LS(IF-2)-1944**
2017-11-02 Įsakymas Nr. 3T-95
Įrašas galioja: **Nuo 2017-11-22**
- 4.8. **Nuosavybės teisė**
Savininkas: **LIETUVOS RESPUBLIKA, a.k. 111105555**
Daiktas: **nuotekų šalinimo tinklai Nr. 4400-3997-1892, aprašyti p. 2.8.**
Įregistravimo pagrindas: **2015-11-11 Statybos užbaigimo aktas Nr. SUA-40-151111-00103**
2017-11-02 Įsakymas Nr. 3T-95
Įrašas galioja: **Nuo 2017-11-22**

- 4.9. Nuosavybės teisė
Savininkas: LIETUVOS RESPUBLIKA, a.k. 111105555
Daiktas: geležinkelis Nr. 4400-0136-4247, aprašytas p. 2.7.
Įregistravimo pagrindas: 2009-09-08 Įsakymas Nr. 3-414
2015-12-11 Statybos užbaigimo aktas Nr. SUA-40-151211-00126
Įrašas galioja: Nuo 2015-12-22
- 4.10. Nuosavybės teisė
Savininkas: LIETUVOS RESPUBLIKA, a.k. 111105555
Daiktas: kiti statiniai Nr. 4400-2187-5781, aprašyti p. 2.4.
kiti statiniai Nr. 4400-2187-5816, aprašyti p. 2.5.
Įregistravimo pagrindas: 2011-08-29 Įsakymas Nr. 3-503
2015-12-11 Statybos užbaigimo aktas Nr. SUA-40-151211-00126
Įrašas galioja: Nuo 2015-12-22

5. Valstybės ir savivaldybių žemės patikėjimo teisė: įrašų nėra

6. Kitos daiktinės teisės :

- 6.1. Turto patikėjimo teisė
Patikėtinis: AB "LTG Infra", a.k. 305202934
Daiktas: kiti statiniai Nr. 4400-5804-1006, aprašyti p. 2.3.
Įregistravimo pagrindas: 2022-02-02 Deklaracija apie statybos užbaigimą / paskirties pakeitimą Nr. ARCCR-100-220202-01600
Įrašas galioja: Nuo 2022-02-22
- 6.2. Turto patikėjimo teisė
Patikėtinis: AB "LTG Infra", a.k. 305202934
Daiktas: kiti statiniai Nr. 4400-2187-5781, aprašyti p. 2.4.
kiti statiniai Nr. 4400-2187-5816, aprašyti p. 2.5.
kiti statiniai Nr. 4400-4018-0544, aprašyti p. 2.6.
kiti statiniai Nr. 4400-4018-0672, aprašyti p. 2.2.
kiti statiniai Nr. 4400-4018-0683, aprašyti p. 2.1.
geležinkelis Nr. 4400-0136-4247, aprašytas p. 2.7.
vandentiekio tinklai Nr. 4400-4167-9167, aprašyti p. 2.11.
nuotekų šalinimo tinklai Nr. 4400-3997-1860, aprašyti p. 2.10.
nuotekų šalinimo tinklai Nr. 4400-3997-1870, aprašyti p. 2.9.
nuotekų šalinimo tinklai Nr. 4400-3997-1892, aprašyti p. 2.8.
nuotekų šalinimo tinklai Nr. 4400-4018-0646, aprašyti p. 2.12.
nuotekų šalinimo tinklai Nr. 4400-4167-9178, aprašyti p. 2.13.
Įregistravimo pagrindas: 2019-11-22 Perdavimo - priėmimo aktas Nr. LS(ADM)-13308/6-3938/A-IT(LGI)-2
2019-11-22 Turto patikėjimo sutartis Nr. 1F-109/SUTS(LGI)-1
Įrašas galioja: Nuo 2019-12-12

7. Juridiniai faktai: įrašų nėra

8. Žymos: įrašų nėra

9. Teritorijos, kuriose taikomos specialiosios žemės naudojimo sąlygos: įrašų nėra

10. Daikto registravimas ir kadastro žymos:

- 10.1. Suformuotas naujas (daikto registravimas)
Daiktas: kiti statiniai Nr. 4400-5804-1006, aprašyti p. 2.3.
Įregistravimo pagrindas: 2022-01-06 Nekilnojamojo daikto kadastro duomenų byla
2022-02-02 Deklaracija apie statybos užbaigimą / paskirties pakeitimą Nr. ARCCR-100-220202-01600
Įrašas galioja: Nuo 2022-02-17
- 10.2. Kadastrinius matavimus atliko (kadastro žyma)
[redacted]
[redacted] kiti statiniai Nr. 4400-5804-1006, aprašyti p. 2.3.

Įregistravimo pagrindas: 2017-10-19 Kvalifikacijos pažymėjimas Nr. 2M-M-2579
2022-01-06 Nekilnojamojo daikto kadastro duomenų byla
Įrašas galioja: Nuo 2022-02-17

10.3. **Kadastrinius matavimus atliko (kadastro žyma)**

Daiktas: nuotekų šalinimo tinklai Nr. 4400-3997-1892, aprašyti p. 2.8.
Įregistravimo pagrindas: 2008-12-03 Kvalifikacijos pažymėjimas Nr. 2M-M-780
2017-01-12 Nekilnojamojo daikto kadastro duomenų byla Nr. 18/12283
Įrašas galioja: Nuo 2017-02-20

10.4. **Suformuotas naujas (daikto registravimas)**

Daiktas: nuotekų šalinimo tinklai Nr. 4400-3997-1892, aprašyti p. 2.8.
Įregistravimo pagrindas: 2015-11-11 Statybos užbaigimo aktas Nr. SUA-40-151111-00103
2017-01-12 Nekilnojamojo daikto kadastro duomenų byla Nr. 18/12283
Įrašas galioja: Nuo 2017-02-20

10.5. **Kadastrinius matavimus atliko (kadastro žyma)**

Daiktas: vandentiekio tinklai Nr. 4400-4167-9167, aprašyti p. 2.11.
nuotekų šalinimo tinklai Nr. 4400-4018-0646, aprašyti p. 2.12.
nuotekų šalinimo tinklai Nr. 4400-4167-9178, aprašyti p. 2.13.
Įregistravimo pagrindas: 2008-12-03 Kvalifikacijos pažymėjimas Nr. 2M-M-780
2016-05-09 Nekilnojamojo daikto kadastro duomenų byla Nr. 18/12283
Įrašas galioja: Nuo 2016-06-17

10.6. **Rekonstrukcija (daikto registravimas)**

Daiktas: nuotekų šalinimo tinklai Nr. 4400-4018-0646, aprašyti p. 2.12.
Įregistravimo pagrindas: 2016-05-09 Nekilnojamojo daikto kadastro duomenų byla Nr. 18/12283
2016-06-01 Deklaracija apie statybos užbaigimą / paskirties pakeitimą Nr. LS(IF-2)-1948
Įrašas galioja: Nuo 2016-06-17

10.7. **Suformuotas naujas (daikto registravimas)**

Daiktas: nuotekų šalinimo tinklai Nr. 4400-4167-9178, aprašyti p. 2.13.
Įregistravimo pagrindas: 2016-05-09 Nekilnojamojo daikto kadastro duomenų byla Nr. 18/12283
2016-06-01 Deklaracija apie statybos užbaigimą / paskirties pakeitimą Nr. LS(IF-2)-1946
Įrašas galioja: Nuo 2016-06-17

10.8. **Suformuotas naujas (daikto registravimas)**

Daiktas: vandentiekio tinklai Nr. 4400-4167-9167, aprašyti p. 2.11.
Įregistravimo pagrindas: 2016-05-09 Nekilnojamojo daikto kadastro duomenų byla Nr. 18/12283
2016-06-01 Deklaracija apie statybos užbaigimą / paskirties pakeitimą Nr. LS(IF-2)-1944
Įrašas galioja: Nuo 2016-06-17

10.9. **Suformuotas naujas (daikto registravimas)**

Daiktas: kiti statiniai Nr. 4400-4018-0544, aprašyti p. 2.6.
kiti statiniai Nr. 4400-4018-0672, aprašyti p. 2.2.
kiti statiniai Nr. 4400-4018-0683, aprašyti p. 2.1.
nuotekų šalinimo tinklai Nr. 4400-4018-0646, aprašyti p. 2.12.
Įregistravimo pagrindas: 2015-11-17 Nekilnojamojo daikto kadastro duomenų byla Nr. 18/12283
2015-12-11 Statybos užbaigimo aktas Nr. SUA-40-151211-00126
Įrašas galioja: Nuo 2015-12-18

10.10. **Rekonstrukcija (daikto registravimas)**



VALSTYBĖS ĮMONĖ REGISTRŲ CENTRAS
Lviso g. 25-101, 09320 Vilnius, tel. (8 5) 2688 262, el. p. info@registrucentras.lt
Duomenys kaupiami ir saugomi Juridinių asmenų registre, kodas 124110246

NEKILNOJAMOJO TURTO REGISTRO DUOMENŲ BAZĖS IŠRAŠAS
2022-05-26 09:07:59

1. Nekilnojamojo turto registre įregistruotas turtas:

Registro Nr.: **44/1105342**
Registro tipas: **Statiniai**
Sudarymo data: **2008-06-02**
Marijampolė

2. Nekilnojamieji daiktai:

2.1. **Vandentiekio tinklai - Vandentiekio skirstomieji tinklai**
Marijampolė

Unikalus daikto numeris: **4400-1587-0147**
Daikto pagrindinė naudojimo paskirtis: **Vandentiekio tinklų**
Statybos pradžios metai: **1993**
Statybos pabaigos metai: **1993**
Baigtumo procentas: **100 %**
Ilgis: **47.90 m**
Medžiaga: **Ketus**
Vandentiekio linijos reikšmė: **Skirstomieji (kvartalinė)**
Atkūrimo sąnaudos (statybos vertė): **5850 Eur**
Atkuriamoji vertė: **2470 Eur**
Atkūrimo sąnaudų (statybos vertės) ir
atkuriamosios vertės nustatymo data: **2019-11-06**
Vidutinė rinkos vertė: **2470 Eur**
Vidutinės rinkos vertės nustatymo būdas: **Atkuriamoji vertė**
Vidutinės rinkos vertės nustatymo data: **2019-11-06**
Kadastro duomenų nustatymo data: **2009-01-29**

2.2. **Nuotekų šalinimo tinklai - Buitinių nuotekų renkamieji tinklai**
Marijampolė

Unikalus daikto numeris: **4400-1587-0190**
Daikto pagrindinė naudojimo paskirtis: **Nuotekų šalinimo tinklų**
Statybos pradžios metai: **1993**
Statybos pabaigos metai: **1993**
Baigtumo procentas: **100 %**
Ilgis: **48.05 m**
Medžiaga: **Keramika**
Nuotekų linijos reikšmė: **Išvadinė**
Nuotekų linijos rūšis: **Renkamoji**
Atkūrimo sąnaudos (statybos vertė): **5740 Eur**
Atkuriamoji vertė: **1430 Eur**
Atkūrimo sąnaudų (statybos vertės) ir
atkuriamosios vertės nustatymo data: **2019-11-06**
Vidutinė rinkos vertė: **1430 Eur**
Vidutinės rinkos vertės nustatymo būdas: **Atkuriamoji vertė**
Vidutinės rinkos vertės nustatymo data: **2019-11-06**
Kadastro duomenų nustatymo data: **2009-01-29**

3. Daikto priklausiniai iš kito registro: įrašų nėra

4. Nuosavybė:

4.1. **Nuosavybės teisė**
Savininkas: **LIETUVOS RESPUBLIKA, a.k. 111105555**
Daiktas: **vandentiekio tinklai Nr. 4400-1587-0147, aprašyti p. 2.1.**
nuotekų šalinimo tinklai Nr. 4400-1587-0190, aprašyti p. 2.2.
Įregistravimo pagrindas: **2009-04-27 Įsakymas Nr. 3-162**
Įrašas galioja: **Nuo 2009-05-12**

5. Valstybės ir savivaldybių žemės patikėjimo teisė: įrašų nėra

6. Kitos daiktinės teisės :

6.1.

Turto patikėjimo teisė

Patikėtinis: **AB "LTG Infra", a.k. 305202934**

Daiktas: vandentiekio tinklai Nr. 4400-1587-0147, aprašyti p. 2.1.

nuotekų šalinimo tinklai Nr. 4400-1587-0190, aprašyti p. 2.2.

Įregistravimo pagrindas: **2019-11-22 Perdavimo - priėmimo aktas Nr. LS(ADM)-13308/6-3938/A-IT(LGI)-2**

2019-11-22 Turto patikėjimo sutartis Nr. 1F-109/SUTS(LGI)-1

Įrašas galioja: **Nuo 2019-12-12**

7. Juridiniai faktai: įrašų nėra

8. Žymos: įrašų nėra

9. Teritorijos, kuriose taikomos specialiosios žemės naudojimo sąlygos: įrašų nėra

10. Daikto registravimas ir kadastro žymos:

10.1.

Kadastrinius matavimus atliko (kadastro žyma)

Valstybės įmonės Registrų centro Marijampolės filialas, a.k. 151358356

Daiktas: vandentiekio tinklai Nr. 4400-1587-0147, aprašyti p. 2.1.

nuotekų šalinimo tinklai Nr. 4400-1587-0190, aprašyti p. 2.2.

Įregistravimo pagrindas: **2009-01-29 Nekilnojamojo daikto kadastro duomenų byla Nr. 18/37046**

Įrašas galioja: **Nuo 2009-05-11**

10.2.

Suformuotas naujas (daikto registravimas)

Daiktas: vandentiekio tinklai Nr. 4400-1587-0147, aprašyti p. 2.1.

nuotekų šalinimo tinklai Nr. 4400-1587-0190, aprašyti p. 2.2.

Įregistravimo pagrindas: **2009-04-27 Įsakymas Nr. 3-162**

Įrašas galioja: **Nuo 2009-05-11**

11. Registro pastabos ir nuorodos: įrašų nėra

12. Kita informacija:

Žemės sklypo, kuriame yra statiniai,

kadastrinis Nr.: **1801/8001:4**

Archyvinės bylos Nr.: **18/37046**

13. Informacija apie duomenų sandoriui tikslinimą: įrašų nėra

Dokumentą atspausdino



VALSTYBĖS ĮMONĖ REGISTRŲ CENTRAS
Lviso g. 25-101, 09320 Vilnius, tel. (8 5) 2688 262, el. p. info@registrucentras.lt
Duomenys kaupiami ir saugomi Juridinių asmenų registre, kodas 124110246

NEKILNOJAMOJO TURTO REGISTRO DUOMENŲ BAZĖS IŠRAŠAS

2022-05-26 09:06:11

1. Nekilnojamojo turto registre įregistruotas turtas:

Registro Nr.: **44/1267514**
Registro tipas: **Statiniai**
Sudarymo data: **2009-01-16**
Adresas: **Marijampolė, Stoties g. 2B**

2. Nekilnojamieji daiktai:

2.1. Vandentiekio tinklai - Vandentiekio skirstomieji tinklai

Unikalus daikto numeris: **4400-1804-7360**
Daikto pagrindinė naudojimo paskirtis: **Vandentiekio tinklų**
Statybos pradžios metai: **1993**
Statybos pabaigos metai: **1993**
Baigtumo procentas: **100 %**
Ilgis: **60.02 m**
Medžiaga: **Plastikas**
Vandentiekio linijos reikšmė: **Skirstomoji (kvartalinė)**
Atkūrimo sąnaudos (statybos vertė): **4142 Eur**
Atkuriamoji vertė: **1034 Eur**
Atkūrimo sąnaudų (statybos vertės) ir
atkuriamosios vertės nustatymo data: **2011-01-20**
Vidutinė rinkos vertė: **1060 Eur**
Vidutinės rinkos vertės nustatymo būdas: **Atkuriamoji vertė**
Vidutinės rinkos vertės nustatymo data: **2019-11-05**
Kadastro duomenų nustatymo data: **2009-01-15**

2.2. Nuotekų šalinimo tinklai - Buitinių nuotekų renkamieji tinklai

Unikalus daikto numeris: **4400-1804-7372**
Daikto pagrindinė naudojimo paskirtis: **Nuotekų šalinimo tinklų**
Statybos pradžios metai: **1993**
Statybos pabaigos metai: **1993**
Baigtumo procentas: **100 %**
Ilgis: **65.28 m**
Medžiaga: **Plastikas**
Nuotekų linijos reikšmė: **Skirstomoji (kvartalinė)**
Nuotekų linijos rūšis: **Renkamoji**
Atkūrimo sąnaudos (statybos vertė): **4663 Eur**
Atkuriamoji vertė: **1616 Eur**
Atkūrimo sąnaudų (statybos vertės) ir
atkuriamosios vertės nustatymo data: **2011-01-20**
Vidutinė rinkos vertė: **1550 Eur**
Vidutinės rinkos vertės nustatymo būdas: **Atkuriamoji vertė**
Vidutinės rinkos vertės nustatymo data: **2019-11-05**
Kadastro duomenų nustatymo data: **2009-01-15**

3. Daikto priklausiniai iš kito registro: įrašų nėra

4. Nuosavybė:

4.1. Nuosavybės teisė
Savininkas: **LIETUVOS RESPUBLIKA, a.k. 111105555**
Daiktas: **vandentiekio tinklai Nr. 4400-1804-7360, aprašyti p. 2.1.**
nuotekų šalinimo tinklai Nr. 4400-1804-7372, aprašyti p. 2.2.
Įregistravimo pagrindas: **2009-04-27 Įsakymas Nr. 3-162**
Įrašas galioja: **Nuo 2009-05-12**

5. Valstybės ir savivaldybių žemės patikėjimo teisė: įrašų nėra

6. Kitos daiktinės teisės :

6.1.

Turto patikėjimo teisė

Patikėtinis: **AB "LTG Infra", a.k. 305202934**

Daiktas: vandentiekio tinklai Nr. 4400-1804-7360, aprašyti p. 2.1.

nuotekų šalinimo tinklai Nr. 4400-1804-7372, aprašyti p. 2.2.

Įregistravimo pagrindas: **2019-11-22 Perdavimo - priėmimo aktas Nr. LS(ADM)-13308/6-3938/A-IT(LGI)-2**

2019-11-22 Turto patikėjimo sutartis Nr. 1F-109/SUTS(LGI)-1

Įrašas galioja: **Nuo 2019-12-12**

7. Juridiniai faktai: įrašų nėra

8. Žymos: įrašų nėra

9. Teritorijos, kuriose taikomos specialiosios žemės naudojimo sąlygos: įrašų nėra

10. Daikto registravimas ir kadastro žymos:

10.1.

Kadastrinius matavimus atliko (kadastro žyma)

Valstybės įmonės Registrų centro Marijampolės filialas, a.k. 151358356

Daiktas: vandentiekio tinklai Nr. 4400-1804-7360, aprašyti p. 2.1.

nuotekų šalinimo tinklai Nr. 4400-1804-7372, aprašyti p. 2.2.

Įregistravimo pagrindas: **2009-01-15 Nekilnojamojo daikto kadastro duomenų byla Nr. 18/39723**

Įrašas galioja: **Nuo 2009-05-11**

10.2.

Suformuotas naujas (daikto registravimas)

Daiktas: vandentiekio tinklai Nr. 4400-1804-7360, aprašyti p. 2.1.

nuotekų šalinimo tinklai Nr. 4400-1804-7372, aprašyti p. 2.2.

Įregistravimo pagrindas: **2009-04-27 Įsakymas Nr. 3-162**

Įrašas galioja: **Nuo 2009-05-11**

11. Registro pastabos ir nuorodos: įrašų nėra

12. Kita informacija:

Žemės sklypo, kuriame yra statiniai,

kadastrinis Nr.: **1801/8001:4**

Archyvinės bylos Nr.: **18/39723**

13. Informacija apie duomenų sandoriui tikslinimą: įrašų nėra



MARIJAMPOLĖS SAVIVALDYBĖS ADMINISTRACIJA

Biudžetinė įstaiga, J. Basanavičiaus a. 1, 68307 Marijampolė, tel.: (8 343) 90 011, 90 062, el. p. administracija@marijampole.lt.
Duomenys kaupiami ir saugomi Juridinių asmenų registre, kodas 188769113

AB „LTG Infra“

2022-03- Nr. SA- (9.1E)
Į 2021-09-07Nr. SD (LGI)-4007

**DĖL VALSTYBĖS TURTO PERDAVIMO MARIJAMPOLĖS SAVIVALDYBĖS
NUOSAVYBĖN**

Siunčiame Marijampolės savivaldybės tarybos 2022 m. vasario 28 d. sprendimą Nr. 1-49 „Dėl sutikimo perimti valstybės turtą Marijampolės savivaldybės nuosavybėn“.

PRIDEDAMA. Marijampolės savivaldybės tarybos 2022 m. vasario 28 d. sprendimas Nr. 1-49 „Dėl sutikimo perimti valstybės turtą Marijampolės savivaldybės nuosavybėn“.

Administracijos direktorius

Karolis Podolskis



MARIJAMPOLĖS SAVIVALDYBĖS TARYBA

SPRENDIMAS DĖL SUTIKIMO PERIMTI VALSTYBĖS TURĄ MARIJAMPOLĖS SAVIVALDYBĖS NUOSAVYBĖN

2022 m. vasario 28 d. Nr. 1-49
Marijampolė

Vadovaudamasi Lietuvos Respublikos vietos savivaldos įstatymo 6 straipsnio 30 punktu, Lietuvos Respublikos valstybės ir savivaldybių turto valdymo, naudojimo ir disponavimo juo įstatymo 6 straipsnio 2 punktu, Lietuvos Respublikos geriamojo vandens tiekimo ir nuotekų tvarkymo įstatymo 4 straipsnio 6 punktu, 10 straipsnio 11 punktu bei atsižvelgdama į AB „LTG Infra“ 2021 m. rugsėjo 7 d. raštą Nr. SD(LGI)-4007 „Dėl vandentiekio ir kanalizacijos tinklų perdavimo“, Uždarnosios akcinės bendrovės „Sūduvos vandenys“ 2022 m. sausio 19 d. raštą Nr. 1.12(1.10.E)-7 „Dėl infrastruktūros perėmimo“, Marijampolės savivaldybės taryba **n u s p r e n d ž i a**:

1. Sutikti perimti Marijampolės savivaldybės nuosavybėn savarankiškai savivaldybės funkcijai - geriamojo vandens tiekimo ir nuotekų tvarkymo organizavimui įgyvendinti valstybei nuosavybės teise priklausančią ir šiuo metu AB „LTG Infra“ patikėjimo teise valdomą turą, esantį:

1.1. Marijampolėje, Stoties g. 2B, registro numeris – 44/1267514, vandentiekio skirstomuosius tinklus, unikalų numeris - 4400-1804-7360, ilgis – 60,02 m, buitinių nuotekų renkamuosius tinklus, unikalų numeris - 4400-1804-7372, ilgis – 65,28 m;

1.2. Marijampolėje, registro numeris – 44/1105342, vandentiekio skirstomuosius tinklus, unikalų numeris - 4400-1587-0147, ilgis – 47,90 m, buitinių nuotekų renkamuosius tinklus, unikalų numeris - 4400-1587-0190, ilgis – 48,05 m;

1.3. Marijampolėje, registro numeris – 44/92754, vandentiekio įvadą, unikalų numeris - 4400-4167-9167, ilgis – 34,95 m.

2. Įgalinti Marijampolės savivaldybės administracijos direktorių pasirašyti 1 punkte nurodyto turto perdavimo ir priėmimo aktą.

3. Nurodyti, kad šis sprendimas per vieną mėnesį nuo paskelbimo (įteikimo) dienos gali būti skundžiamas pasirinktinai Lietuvos administracinių ginčų komisijos Kauno apygardos skyriui (adresu: Laisvės al. 36, LT-44240 Kaunas) Lietuvos Respublikos ikiteisminio administracinių ginčų nagrinėjimo tvarkos įstatymo nustatyta tvarka arba Regionų apygardos administracinio teismo Kauno rūmams (adresu: A. Mickevičiaus g. 8A, LT-44312 Kaunas) Lietuvos Respublikos administracinių bylų teisenos įstatymo nustatyta tvarka.

Savivaldybės meras

Povilas Isoda



Sprendimą paskelbti: Interneto svetainėje ☒; TAR ☐

| DETALŪS METADUOMENYS | |
|--|---|
| Dokumento sudarytojas (-ai) | Marijampolės savivaldybės administracija |
| Dokumento pavadinimas (antraštė) | Dėl sutikimo perimti valstybės turtą Marijampolės savivaldybės nuosavybėn |
| Dokumento registracijos data ir numeris | 2022-02-28 Nr. 1-49 |
| Dokumento gavimo data ir dokumento gavimo registracijos numeris | - |
| Dokumento specifikacijos identifikavimo žymuo | ADOC-V1.0 |
| Parašo paskirtis | Pasirašymas |
| Parašą sukūrusio asmens vardas, pavardė ir pareigos | Povilas Isoda Meras |
| Parašo sukūrimo data ir laikas | 2022-03-02 16:44 |
| Parašo formatas | Trumpalaikio galiojimo (XAdES-T) |
| Laiko žymoje nurodytas laikas | 2022-03-02 16:45 |
| Informacija apie sertifikavimo paslaugų teikėją | RCSC IssuingCA |
| Sertifikato galiojimo laikas | 2020-07-24 15:12 - 2022-07-24 15:12 |
| Informacija apie būdus, naudotus metaduomenų vientisumui užtikrinti | - |
| Pagrindinio dokumento priedų skaičius | 0 |
| Pagrindinio dokumento pridedamų dokumentų skaičius | 0 |
| Programinės įrangos, kuria naudojantis sudarytas elektroninis dokumentas, pavadinimas | Elpako v.20220225.3 |
| Informacija apie elektroninio dokumento ir elektroninio (-ių) parašo (-ų) tikrinimą (tikrinimo data) | Tikrinant dokumentą nenustatyta jokių klaidų (2022-03-03) |
| Elektroninio dokumento nuorašo atspausdinimo data ir ją atspausdinęs darbuotojas | 2022-03-03 nuorašą suformavo [redacted] |
| Paieškos nuoroda | - |
| Papildomi metaduomenys | - |

| DETALŪS METADUOMENYS | |
|--|--|
| Dokumento sudarytojas (-ai) | Marijampolės savivaldybės administracija |
| Dokumento pavadinimas (antraštė) | Dėl valstybės turto perdavimo Marijampolės savivaldybės nuosavybėn |
| Dokumento registracijos data ir numeris | 2022-03-05 Nr. SA-2266 (9.1 E) |
| Dokumento gavimo data ir dokumento gavimo registracijos numeris | 2022-03-07 Nr. GD(INFRA)-1200/2022 |
| Dokumento specifikacijos identifikavimo žymuo | ADOC-V1.0 |
| Parašo paskirtis | Pasirašymas |
| Parašą sukūrusio asmens vardas, pavardė ir pareigos | Karolis Podolskis Administracijos direktorius |
| Parašo sukūrimo data ir laikas | 2022-03-05 19:21 |
| Parašo formatas | Trumpalaikio galiojimo (XAdES-T) |
| Laiko žymoje nurodytas laikas | 2022-03-05 19:23 |
| Informacija apie sertifikavimo paslaugų teikėją | ADIC CA-A |
| Sertifikato galiojimo laikas | 2020-05-12 07:59 - 2023-05-12 07:59 |
| Parašo paskirtis | Gauto dokumento registravimas |
| Parašą sukūrusio asmens vardas, pavardė ir pareigos | Inesa Janovska Specialistas |
| Parašo sukūrimo data ir laikas | 2022-03-07 09:58 |
| Parašo formatas | Einamojo galiojimo (XAdES-EPES) |
| Laiko žymoje nurodytas laikas | |
| Informacija apie sertifikavimo paslaugų teikėją | LTG-Issuing-CA-2 |
| Sertifikato galiojimo laikas | 2021-12-17 15:47 - 2022-12-17 15:47 |
| Informacija apie būdus, naudotus metaduomenų vientisumui užtikrinti | - |
| Pagrindinio dokumento priedų skaičius | 1 |
| Pagrindinio dokumento pridedamų dokumentų skaičius | 0 |
| Pridedamo dokumento sudarytojas (-ai) | - |
| Pridedamo dokumento pavadinimas (antraštė) | 1-49_Del_sutikimo_perimti_valst_turta-tinklus.pdf |
| Pridedamo dokumento registracijos data ir numeris | - |
| Programinės įrangos, kuria naudojantis sudarytas elektroninis dokumentas, pavadinimas | Elpako v.20220225.3 |
| Informacija apie elektroninio dokumento ir elektroninio (-ių) parašo (-ų) tikrinimą (tikrinimo data) | Tikrinant dokumentą nenustatyta jokių klaidų (2022-03-07) |
| Elektroninio dokumento nuorašo atspausdinimo data ir ją atspausdinęs darbuotojas | 2022-03-07 nuorašą suformavo [redacted] |
| Paieškos nuoroda | - |
| Papildomi metaduomenys | - |

| DETALŪS METADUOMENYS | |
|--|---|
| Dokumento sudarytojas (-ai) | |
| Dokumento pavadinimas (antraštė) | Nereikalingų arba netinkamų (negalimų) naudoti nekilnojamojo turto ar kitų nekilnojamųjų daiktų apžiūros pažyma |
| Dokumento registracijos data ir numeris | 2022-06-09 Nr. LS(INFRA)-14904/2022 |
| Adresatas | - |
| Pasirašymo, tvirtinimo, vizavimo paskirties parašą (-us) sukūrusio (-ių) asmens (-ų) pareigos, vardas (-ai), pavardė (-ės), data | Pasirašymas: Pastatų priežiūros koordinavimas (←GIK)-Vadovas Deimantė Aganauskaitė - PŽ 2022-06-09; Pasirašymas: Turto valdymas (KVT←GIK)-Vyresnysis specialistas Rasa Nanartavičienė 2022-06-09; Pasirašymas: Kauno regiono veiklos užtikrinimas (KRKG←GIT)-Vadovas Martynas Babilas - GIKR 2022-06-09; Pasirašymas: Pastatų priežiūros koordinavimas (←GIK)-Vyriausiasis specialistas Igoris Aleksa 2022-06-09 |
| Pagrindinio dokumento priedų ir priedamų dokumentų failų skaičius | 0 |
| Papildomi metaduomenys | Dokumentas suformuotas DVS „Kontora“. |



Elektroninio dokumento nuorašas
Reg. data 2022-07-01 ir Nr. LS(INFRA)-16825/2022

AB „LTG Infra“
Įm. kodas 305202934

PAŽYMA DĖL TURTO VERČIŲ

2022-06- Nr.

| Eil. Nr. | Turto pavadinimas | Unikalūs Nr. | Adresas | Registro Nr. | SAP inventorinis Nr. | Turto registravimo grupė | Turto finansavimo šaltinis | Turto įsigijimo vertė, Eur | Turto nusidėvėjimo vertė, Eur | Turto likutinė vertė 2022-06-30 datai, Eur |
|----------|-------------------------------------|--------------|----------------------------|--------------|---|--------------------------|----------------------------|----------------------------|-------------------------------|--|
| 1. | Vandentiekio skirstomieji tinklai | 440015870147 | Marijampolė | 44/1105342 | 340-0000545 | Perdavimo įrenginiai | Nuosavos lėšos | 515,66 | 469,9 | 45,76 |
| 2. | Buitinių nuotekų renkamieji tinklai | 440015870190 | Marijampolė | 44/1105342 | 350-0000742 290-0000379 290-0000380 | Perdavimo įrenginiai | Nuosavos lėšos | 417,66 | 169,37 | 248,29 |
| 3. | Vandentiekio skirstomieji tinklai | 440018047360 | Marijampolė, Stoties g. 2B | 44/1267514 | 340-0000548 | Perdavimo įrenginiai | Nuosavos lėšos | 1417,1 | 96,1 | 1321 |
| 4. | Buitinių nuotekų renkamieji tinklai | 440018047372 | Marijampolė, Stoties g. 2B | 44/1267514 | 350-0000741 | Perdavimo įrenginiai | Nuosavos lėšos | 339,83 | 136,7 | 203,13 |
| 5. | Vandentiekio įvadas | 440041679167 | Marijampolė (perėjoje) | 44/92754 | 340-0000550 | Perdavimo įrenginiai | Nuosavos lėšos | 6643,65 | 639,58 | 6004,07 |
| Viso: | | | | | | | | 9333,9 | 1511,65 | 7822,25 |

Turto apskaitos vadovė

Aurika Pelanienė

Pažymės rengėja
Vyresnioji buhalterė

+370 69521823

| DETALŪS METADUOMENYS | |
|--|--|
| Dokumento sudarytojas (-ai) | - |
| Dokumento pavadinimas (antraštė) | PAŽYMA DĖL TURTO VERČIŲ |
| Dokumento registracijos data ir numeris | 2022-07-01 Nr. LS(INFRA)-16825/2022 |
| Adresatas | - |
| Pasirašymo, tvirtinimo, vizavimo paskirties parašą (-us) sukūrusio (-ių) asmens (-ų) pareigos, vardas (-ai), pavardė (-ės), data | Pasirašymas: Turto apskaita (FTU)-Vadovas Aurika Pelanienė - FTU 2022-07-01 |
| Pagrindinio dokumento priedų ir priedamų dokumentų failų skaičius | 0 |
| Papildomi metaduomenys | Dokumentas suformuotas DVS „Kontora“. |

| DETALŪS METADUOMENYS | |
|--|---|
| Dokumento sudarytojas (-ai) | AB "LTG Infra" |
| Dokumento pavadinimas (antraštė) | Dėl turto pripažinimo nereikalingu |
| Dokumento registracijos data ir numeris | 2022-07-01 Nr. PO(INFRA)-268/2022 |
| Dokumento gavimo data ir dokumento gavimo registracijos numeris | - |
| Dokumento specifikacijos identifikavimo žymuo | ADOC-V1.0 |
| Parašo paskirtis | Pasirašymas |
| Parašą sukūrusio asmens vardas, pavardė ir pareigos | Rūta Jakubauskienė Vadovas |
| Parašo sukūrimo data ir laikas | 2022-07-01 09:13 |
| Parašo formatas | Trumpalaikio galiojimo (XAdES-T) |
| Laiko žymoje nurodytas laikas | 2022-07-01 09:14 |
| Informacija apie sertifikavimo paslaugų teikėją | EID-SK 2016 |
| Sertifikato galiojimo laikas | 2019-10-18 21:09 - 2024-10-16 23:59 |
| Parašo paskirtis | Registravimas |
| Parašą sukūrusio asmens vardas, pavardė ir pareigos | Vyriausiasis specialistas |
| Parašo sukūrimo data ir laikas | 2022-07-01 09:43 |
| Parašo formatas | Trumpalaikio galiojimo (XAdES-T) |
| Laiko žymoje nurodytas laikas | 2022-07-01 09:43 |
| Informacija apie sertifikavimo paslaugų teikėją | LTG-Issuing-CA-1 |
| Sertifikato galiojimo laikas | 2021-12-21 15:43 - 2022-12-21 15:43 |
| Informacija apie būdus, naudotus metaduomenų vientisumui užtikrinti | - |
| Pagrindinio dokumento priedų skaičius | 2 |
| Pagrindinio dokumento pridedamų dokumentų skaičius | 0 |
| Priedamo dokumento sudarytojas (-ai) | - |
| Priedamo dokumento pavadinimas (antraštė) | Daiktų apžiūros pažyma.pdf |
| Priedamo dokumento registracijos data ir numeris | - |
| Priedamo dokumento sudarytojas (-ai) | - |
| Priedamo dokumento pavadinimas (antraštė) | SAP duomenys 2022-06-30.pdf |
| Priedamo dokumento registracijos data ir numeris | - |
| Programinės įrangos, kuria naudojantis sudarytas elektroninis dokumentas, pavadinimas | Elpako v.20220628.3 |
| Informacija apie elektroninio dokumento ir elektroninio (-ių) parašo (-ų) tikrinimą (tikrinimo data) | Tikrinant dokumentą nenustatyta jokių klaidų (2022-07-01) |
| Elektroninio dokumento nuorašo atspausdinimo data ir ją atspausdinęs darbuotojas | 2022-07-01 nuorašą suformavo |
| Paieškos nuoroda | - |
| Papildomi metaduomenys | - |

| DETALŪS METADUOMENYS | |
|--|---|
| Dokumento sudarytojas (-ai) | AB "LTG Infra" 305202934, Geležinkelio g. 2, LT-02100 Vilnius |
| Dokumento pavadinimas (antraštė) | Dėl Lietuvos Respublikos Vyriausybės nutarimo inicijavimo |
| Dokumento registracijos data ir numeris | 2022-07-19 Nr. SD(INFRA)-2722/2022 |
| Dokumento gavimo data ir dokumento gavimo registracijos numeris | 2022-07-19 Nr. 1-7367 |
| Dokumento specifikacijos identifikavimo žymuo | ADOC-V1.0 |
| Parašo paskirtis | Pasirašymas |
| Parašą sukūrusio asmens vardas, pavardė ir pareigos | Rūta Jakubauskienė, Vadovas, Strategija ir valdymas (GIS←INFRA) |
| Sertifikatas išduotas | RŪTA JAKUBAUSKIENĖ LT |
| Parašo sukūrimo data ir laikas | 2022-07-18 18:33:01 (GMT+03:00) |
| Parašo formatas | XAdES-T |
| Laiko žymeje nurodytas laikas | 2022-07-18 18:33:29 (GMT+03:00) |
| Informacija apie sertifikavimo paslaugų teikėją | EID-SK 2016, AS Sertifitseerimiskeskus EE |
| Sertifikato galiojimo laikas | 2019-10-18 21:09:10 – 2024-10-16 23:59:59 |
| Informacija apie būdus, naudotus metaduomenų vientisumui užtikrinti | "Registravimas" paskirties metaduomenų vientisumas užtikrintas naudojant "LTG-Issuing-CA-2" išduotą sertifikatą "Rima Vosylienė 5786, LG", sertifikatas galioja nuo 2021-12-16 15:52:01 iki 2022-12-16 15:52:01 "Gauto dokumento registravimas" paskirties metaduomenų vientisumas užtikrintas naudojant "RCSC IssuingCA, VI Registru centras - i.k. 124110246 LT" išduotą sertifikatą "Dokumentų valdymo sistema Avilys, Lietuvos Respublikos susisiekimo ministerija, į.k. 188620589 LT", sertifikatas galioja nuo 2021-12-20 11:01:47 iki 2024-12-19 11:01:47 |
| Pagrindinio dokumento priedų skaičius | 1 |
| Pagrindinio dokumento pridedamų dokumentų skaičius | – |
| Priedamo dokumento sudarytojas (-ai) | – |
| Priedamo dokumento pavadinimas (antraštė) | – |
| Priedamo dokumento registracijos data ir numeris | – |
| Programinės įrangos, kuria naudojantis sudarytas elektroninis dokumentas, pavadinimas | Elpako v.20220707.1 |
| Informacija apie elektroninio dokumento ir elektroninio (-ių) parašo (-ų) tikrinimą (tikrinimo data) | Atitinka specifikacijos keliamus reikalavimus. META-INF/signatures/signatures1.xml#signature_1: Sertifikato (subjektas: Rima Vosylienė 5786, galioja nuo: 2021-12-16 15:52:01) kelio tikrinimas nesėkmingas. Sertifikatas patvirtintas nepatikimu sertifikavimo centro sertifikatu (subjektas: LTG-Issuing-CA-2). |
| Paieškos nuoroda | – |
| Papildomi metaduomenys | Nuorašą suformavo 2022-07-19 09:06:41 Dokumentų valdymo sistema Avilys |

**MARIJAMPOLĖS SAVIVALDYBĖS ADMINISTRACIJA**

Biudžetinė įstaiga, J. Basanavičiaus a. 1, 68307 Marijampolė, tel.: (8 343) 90 011, 90 062, el. p. administracija@marijampole.lt.
Duomenys kaupiami ir saugomi Juridinių asmenų registre, kodas 188769113

AB „LTG Infra“

2022-10- Nr. SA- (9.1E)
Į 2022-10-11 prašymą

DĖL VALSTYBĖS TURTO PERDAVIMO MARIJAMPOLĖS SAVIVALDYBĖS NUOSAVYBĖN

Vadovaujantis Valstybės turto perdavimo patikėjimo teise ir savivaldybių nuosavybėn tvarkos aprašo, patvirtinto Lietuvos Respublikos Vyriausybės 2001 m. sausio 5 d. nutarimu Nr. 16 „Dėl valstybės turto perdavimo patikėjimo teise ir savivaldybių nuosavybėn“, 12 punktu, prašome perduoti Marijampolės savivaldybės nuosavybėn savarankiškai savivaldybės funkcijai, geriamojo vandens tiekimo ir nuotekų tvarkymo organizavimui įgyvendinti, valstybei nuosavybės teise priklausančią ir šiuo metu akcinės bendrovės „LTG Infra“ patikėjimo teise valdomą turtą, nurodytą Marijampolės savivaldybės tarybos 2022 m. vasario 28 d. sprendime Nr. 1-49 „Dėl sutikimo perimti valstybės turtą Marijampolės savivaldybės nuosavybėn“ (sprendimas pateiktas: 2022-03-05 raštas Nr. SA-2266 (9.1E) „Dėl valstybės turto perdavimo Marijampolės savivaldybės nuosavybėn“).

Perėmus minėtą turtą nuosavybėn, jis bus perduotas Uždarajai akcinei bendrovei „Sūduvos vandenys“, kuri organizuoja ir užtikrina vandens tiekimą ir nuotekų tvarkymą Marijampolės savivaldybėje. Šis turtas: vandentiekio skirstomieji tinklai, unikalus numeris - 4400-1804-7360, buitinių nuotekų renkamieji tinklai, unikalus numeris - 4400-1804-7372, Marijampolėje, Stoties g. 2B; vandentiekio skirstomieji tinklai, unikalus numeris - 4400-1587-0147, buitinių nuotekų renkamieji tinklai, unikalus numeris - 4400-1587-0190, Marijampolėje; vandentiekio įvadas, unikalus numeris - 4400-4167-9167, Marijampolėje yra prijungti prie Uždarnosios akcinės bendrovės „Sūduvos vandenys“ nuosavybės teise valdomos geriamojo vandens tiekimo ir nuotekų tvarkymo infrastruktūros.

Administracijos direktorius

Karolis Podolskis

| DETALŪS METADUOMENYS | |
|--|--|
| Dokumento sudarytojas (-ai) | Marijampolės savivaldybės administracija |
| Dokumento pavadinimas (antraštė) | Dėl valstybės turto perdavimo Marijampolės savivaldybės nuosavybėn |
| Dokumento registracijos data ir numeris | 2022-10-19 Nr. SA-10448 (9.1 E) |
| Dokumento gavimo data ir dokumento gavimo registracijos numeris | - |
| Dokumento specifikacijos identifikavimo žymuo | ADOC-V1.0 |
| Parašo paskirtis | Pasirašymas |
| Parašą sukūrusio asmens vardas, pavardė ir pareigos | Karolis Podolskis Administracijos direktorius |
| Parašo sukūrimo data ir laikas | 2022-10-19 13:32 |
| Parašo formatas | Trumpalaikio galiojimo (XAdES-T) |
| Laiko žymoje nurodytas laikas | 2022-10-19 13:32 |
| Informacija apie sertifikavimo paslaugų teikėją | ADIC CA-A |
| Sertifikato galiojimo laikas | 2020-05-12 07:59 - 2023-05-12 07:59 |
| Informacija apie būdus, naudotus metaduomenų vientisumui užtikrinti | - |
| Pagrindinio dokumento priedų skaičius | 0 |
| Pagrindinio dokumento pridedamų dokumentų skaičius | 0 |
| Programinės įrangos, kuria naudojantis sudarytas elektroninis dokumentas, pavadinimas | Elpako v.20221018.3 |
| Informacija apie elektroninio dokumento ir elektroninio (-ių) parašo (-ų) tikrinimą (tikrinimo data) | Tikrinant dokumentą nenustatyta jokių klaidų (2022-10-19) |
| Elektroninio dokumento nuorašo atspausdinimo data ir ją atspausdinęs darbuotojas | 2022-10-19 nuorašą suformavo [redacted] |
| Paieškos nuoroda | - |
| Papildomi metaduomenys | - |



MARIJAMPOLĖS SAVIVALDYBĖS TARYBA

SPRENDIMAS DĖL SUTIKIMO PERIMTI VALSTYBĖS TURTĄ MARIJAMPOLĖS SAVIVALDYBĖS NUOSAVYBĖN

2022 m. vasario 28 d. Nr. 1-49
Marijampolė

Vadovaudamasi Lietuvos Respublikos vietos savivaldos įstatymo 6 straipsnio 30 punktu, Lietuvos Respublikos valstybės ir savivaldybių turto valdymo, naudojimo ir disponavimo juo įstatymo 6 straipsnio 2 punktu, Lietuvos Respublikos geriamojo vandens tiekimo ir nuotekų tvarkymo įstatymo 4 straipsnio 6 punktu, 10 straipsnio 11 punktu bei atsižvelgdama į AB „LTG Infra“ 2021 m. rugsėjo 7 d. raštą Nr. SD(LGI)-4007 „Dėl vandentiekio ir kanalizacijos tinklų perdavimo“, Uždarnosios akcinės bendrovės „Sūduvos vandenys“ 2022 m. sausio 19 d. raštą Nr. 1.12(1.10.E)-7 „Dėl infrastruktūros perėmimo“, Marijampolės savivaldybės taryba nusprendžia:

1. Sutikti perimti Marijampolės savivaldybės nuosavybėn savarankiškai savivaldybės funkcijai - geriamojo vandens tiekimo ir nuotekų tvarkymo organizavimui įgyvendinti valstybei nuosavybės teise priklausančią ir šiuo metu AB „LTG Infra“ patikėjimo teise valdomą turtą, esantį:

1.1. Marijampolėje, Stoties g. 2B, registro numeris – 44/1267514, vandentiekio skirstomuosius tinklus, unikalų numeris - 4400-1804-7360, ilgis – 60,02 m, buitinių nuotekų renkamuosius tinklus, unikalų numeris - 4400-1804-7372, ilgis – 65,28 m;

1.2. Marijampolėje, registro numeris – 44/1105342, vandentiekio skirstomuosius tinklus, unikalų numeris - 4400-1587-0147, ilgis – 47,90 m, buitinių nuotekų renkamuosius tinklus, unikalų numeris - 4400-1587-0190, ilgis – 48,05 m;

1.3. Marijampolėje, registro numeris – 44/92754, vandentiekio įvadą, unikalų numeris - 4400-4167-9167, ilgis – 34,95 m.

2. Įgalinti Marijampolės savivaldybės administracijos direktorių pasirašyti 1 punkte nurodyto turto perdavimo ir priėmimo aktą.

3. Nurodyti, kad šis sprendimas per vieną mėnesį nuo paskelbimo (įteikimo) dienos gali būti skundžiamas pasirinktinai Lietuvos administracinių ginčų komisijos Kauno apygardos skyriui (adresu: Laisvės al. 36, LT-44240 Kaunas) Lietuvos Respublikos ikiteisminio administracinių ginčų nagrinėjimo tvarkos įstatymo nustatyta tvarka arba Regionų apygardos administracinio teismo Kauno rūmams (adresu: A. Mickevičiaus g. 8A, LT-44312 Kaunas) Lietuvos Respublikos administracinių bylų teisenos įstatymo nustatyta tvarka.

Savivaldybės meras

Povilas Isoda

Sprendimą paskelbti: Interneto svetainėje ☒; TAR ☐