

UAB "KRIANTA"

NEKILNOJAMOJO DAIKTO
KADASTRINIŲ MATAVIMŲ BYLA

Tomas: V

Nekilnojamojo turto objektas: Inžinerinis statinys

Registro Nr.: 44/2634862 (Statiniai)

Adresas: Vilniaus r. sav. Akmenytės k.

Lapų skaičius: 10

SUDERINTA

(pareigos)

(parašas)

(vardas, pavardė)

(data)

Tomo Nr. V
Registro 44/2634862

BYLOS TOMO VIDAUS APYRAŠAS

Eil. Nr.	Dokumento pavadinimas	Dokumento		Lapų skaič.	Bylos lapų numeriai	Pastabos
		Nr.	Data			
1	Statinio planas "IŠDĖSTYMO PLANAS"	1	2021-05-26	1	1	
2	KOORDINAČIŲ ŽINIARAŠTIS KZ	2	2021-05-26	1	2	
3	VANDENTIEKIO TINKLŲ IR JŲ DALIŲ KADASTRO DUOMENYS 1VF FORMA	3	2021-05-26	5	3-7	
4	VANDENTIEKIO TINKLŲ IR JŲ DALIŲ VERČIŲ NUSTATYMAS 2VF FORMA	4	2021-05-26	2	8-9	

Vidaus apyrašo lapų 9

Direktorius Kšištof Taraškevič



ELEKTRONINIO DOKUMENTO METADUOMENYS

I. Dokumento pavadinimas (antraštė) Kadastro duomenys XML formatu

II.Dokumento sudarytojas (-ai)

Kšištof Taraškevič, Vilniaus r. sav., Riešės sen., Purnuškių k., Magnolijų 1-oji g. 3

III. Dokumento registracijos data ir numeris 2021-11-10 10:05:33, Nr. 1134219253

IV. Pasirašymas

Parašo paskirtis: pasirašymas
Parašą sukūrusio asmens vardas, pavardė ir pareigos Kšištof Taraškevič, Direktorius, UAB "KRIANTA"
Sertifikatas išduotas: Kšištof Taraškevič
Parašo sukūrimo data ir laikas: 2021-11-10 10:05:33
Parašo formatas: XAdES-BASELINE-T
Laiko žymoje nurodytas laikas: 2021-11-10 10:05:39
Informacija apie sertifikavimo paslaugų teikėją: RCSC IssuingCA
Sertifikato galiojimo laikas 2021-08-05 09:03:47 – 2023-08-05 09:03:47

V. Pagrindinio dokumento priedų skaičius – 0

VI. Pagrindinio dokumento pridedamų dokumentų skaičius – 0

VII. Pridedami dokumentai: nėra priedų

VIII. Dokumento specifikacijos identifikavimo žymuo ADOC-V1.0

IX. Programinės įrangos, kuria naudojantis sudarytas elektroninis dokumentas, pavadinimas
RC-DSS

X. Elektroninio dokumento grupė BeDOC

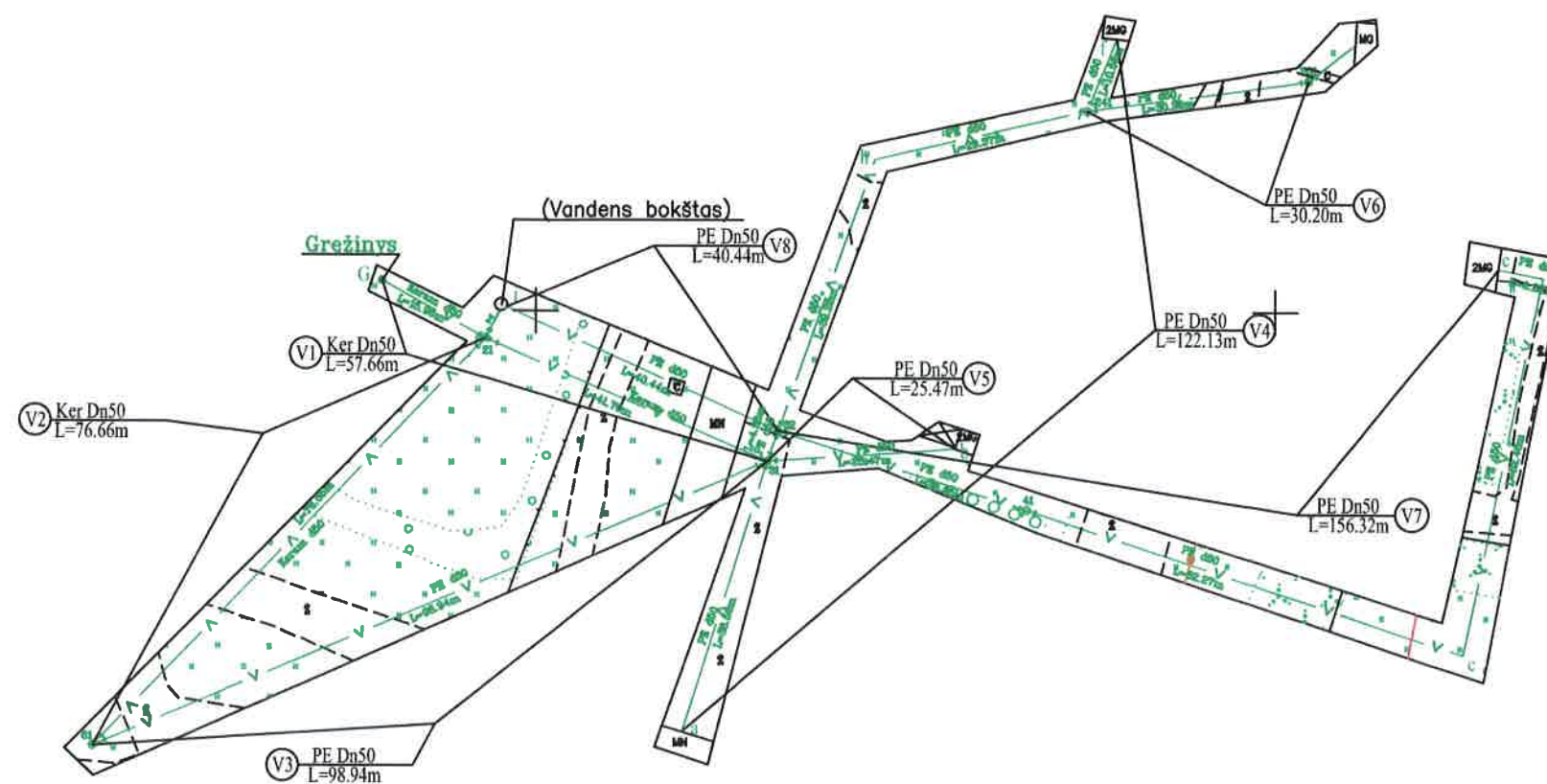
XI. Informacija apie elektroninio (-ių) parašo (-ų) tikrinimą (tikrinimo data)
Visi dokumente esantys elektroniniai parašai galioja (2021-11-10 10:06:12)

XII. Papildomi metaduomenys
Nuorašą suformavo K.Taraškevič, 2021-11-10 10:06:12 RC-DSS



IŠDĖSTYMO PLANAS

M1:1000



591800

6057900

Kadastro duomenims nustatyti naudota medžiaga			
Medžiagos pavadinimas			Medžiagos parengimo data
UAB "Krianta" geodez. L. Vaitekūno kontrolinė geodezinė nuotrauka			2021-05-24
Objekto pavadinimas		Vandentiekio vamzdynas	
Objekto buvimo vieta/adresas		Vilniaus r. sav., Nemėžio sen., Akmenytės k.	
Kadastro duomenų nustatymo data		2021-05-26	
UAB "Krianta" įm.k.186461241			
Matininko kvalifikacijos pažymėjimo Nr.	Pareigos	Vardas ir pavardė	Data
2M-M-716	Matininkas	KSIŠTOF TARAŠKEVIČ	2021-05-26

ELEKTRONINIO DOKUMENTO METADUOMENYS

I. Dokumento pavadinimas (antraštė) Statinių išdėstymo planas

II. Dokumento sudarytojas (-ai)

Kšištof Taraškevič, Vilniaus r. sav., Riešės sen., Purnuškių k., Magnolijų 1-oji g. 3

III. Dokumento registracijos data ir numeris 2021-11-10 10:05:33, Nr. 1134220690

IV. Pasirašymas

Parašo paskirtis: pasirašymas

Parašą sukūrusio asmens vardas, pavardė ir pareigos Kšištof Taraškevič, Direktorius, UAB "KRIANTA"

Sertifikatas išduotas: Kšištof Taraškevič

Parašo sukūrimo data ir laikas: 2021-11-10 10:05:33

Parašo formatas: XAdES-BASELINE-T

Laiko žymoje nurodytas laikas: 2021-11-10 10:05:38

Informacija apie sertifikavimo paslaugų teikėją: RCSC IssuingCA

Sertifikato galiojimo laikas 2021-08-05 09:03:47 – 2023-08-05 09:03:47

V. Pagrindinio dokumento priedų skaičius – 1

VI. Pagrindinio dokumento pridedamų dokumentų skaičius – 0

VII. Pridedami dokumentai: nėra priedų

VIII. Dokumento specifikacijos identifikavimo žymuo ADOC-V1.0

IX. Programinės įrangos, kuria naudojantis sudarytas elektroninis dokumentas, pavadinimas
RC-DSS

X. Elektroninio dokumento grupė BeDOC

XI. Informacija apie elektroninio (-ių) parašo (-ų) tikrinimą (tikrinimo data)

Visi dokumente esantys elektroniniai parašai galioja (2021-11-10 10:07:42)

XII. Papildomi metaduomenys

Nuorašą suformavo K.Taraškevič, 2021-11-10 10:07:42 RC-DSS



Objekto pavadinimas	Vandentiekio vamzdynas
Gatvė	
Kaimas (micstelis)	Akmenytės k.
Miestas	
Savivaldybė	Vilniaus r. sav.

KOORDINAČIŲ ŽINIARAŠTIS

[illegible]

Žiniaraštj sudarè:

Matininkas

(vykdytojo pareigos)

A.V.

(parašas

Kšištof Taraškevič

(vardas ir pavardė)

UAB "KRIANTA", kodas: 186461241
Matininkas(-ė) KŠIŠTOF TARAŠKEVIČ, kvalifikacijos pažymėjimo Nr. 2M-M-716, kontaktinis adresas (-ai):
Vilnius, Kalvarijų g. 129-301

VANDENTIEKIO TINKLŲ IR JŲ DALIŲ KADASTRO DUOMENYS

Statinio kadastro duomenys

Adresas	Vilniaus r. sav. Akmenytės k.
Paskirtis	Vandentiekio tinklų
Pavadinimas	Vandentiekio vamzdynas
Žymėjimas plane	V
Kadastro duomenų nustatymo data	2021-05-26
Statybos būklė	Unikalus numeris 4400-5674-2970

Statybos pradžios metai:	1990	Medžiaga:	
Statybos pabaigos metai:	1990	Ilgis: km	
Rekonstravimo pradžios metai:		Ilgis: m	607,82
Rekonstravimo pabaigos metai:		Plotas: kv. m	
Kap. remonto pradžios metai:		Aukštis: m	
Kap. remonto pabaigos metai:		Tūris: kub. m	
Papr. remonto pradžios metai:		Gylis: m	
Papr. remonto pabaigos metai:		Kiekis: vnt.	
Statinio kategorija:	I grupės nesudėtingasis	Koordinatė X:	
Vandentiekio linijos reikšmė:	Įvadinė	Koordinatė Y:	
Baigtumo procentas: %	100		

Statinio sudėtinės dalies kadastro duomenys

Žymėjimas	V1		
Pavadinimas	Vandentiekio vamzdynas		
Statybos pradžios metai:	1990	Medžiaga:	Keramika
Statybos pabaigos metai:	1990	Ilgis: m	57,66
Rekonstravimo pradžios metai:		Gylis: m	0,98
Rekonstravimo pabaigos metai:		Skersmuo: mm	50
Kap. remonto pradžios metai:		Markė:	
Kap. remonto pabaigos metai:			
Papr. remonto pradžios metai:			
Papr. remonto pabaigos metai:			



* 1 1 3 4 2 1 9 2 5 1 *

Statinio sudėtinės dalies kadastro duomenys

Žymėjimas	V2		
Pavadinimas	Vandentiekio vamzdynas		
Statybos pradžios metai:	1990	Medžiaga:	Keramika
Statybos pabaigos metai:	1990	Ilgis: m	76,66
Rekonstravimo pradžios metai:		Gylis: m	0,6
Rekonstravimo pabaigos metai:		Skersmuo: mm	50
Kap. remonto pradžios metai:		Markė:	
Kap. remonto pabaigos metai:			
Papr. remonto pradžios metai:			
Papr. remonto pabaigos metai:			

Statinio sudėtinės dalies kadastro duomenys

Žymėjimas	V3		
Pavadinimas	Vandentiekio vamzdynas		
Statybos pradžios metai:	1990	Medžiaga:	Keramika
Statybos pabaigos metai:	1990	Ilgis: m	98,94
Rekonstravimo pradžios metai:		Gylis: m	0,65
Rekonstravimo pabaigos metai:		Skersmuo: mm	50
Kap. remonto pradžios metai:		Markė:	
Kap. remonto pabaigos metai:			
Papr. remonto pradžios metai:			
Papr. remonto pabaigos metai:			

Statinio sudėtinės dalies kadastro duomenys

Žymėjimas	V4		
Pavadinimas	Vandentiekio vamzdynas		
Statybos pradžios metai:	1990	Medžiaga:	Polietilenas
Statybos pabaigos metai:	1990	Ilgis: m	122,13
Rekonstravimo pradžios metai:		Gylis: m	0,6
Rekonstravimo pabaigos metai:		Skersmuo: mm	50
Kap. remonto pradžios metai:		Markė:	
Kap. remonto pabaigos metai:			
Papr. remonto pradžios metai:			
Papr. remonto pabaigos metai:			

Suoršas
Kopija tikra
UAB „KRIANTA“
Direktorius Kšišto
Data: 2021.11.10



* 1 1 3 4 2 1 9 2 5 1 *

Statinio sudėtinės dalies kadastro duomenys

Žymėjimas	V5		
Pavadinimas	Vandentiekio vamzdynas		
Statybos pradžios metai:	1990	Medžiaga:	Polietilenas
Statybos pabaigos metai:	1990	Ilgis: m	25,47
Rekonstravimo pradžios metai:		Gylis: m	0,6
Rekonstravimo pabaigos metai:		Skersmuo: mm	50
Kap. remonto pradžios metai:		Markė:	
Kap. remonto pabaigos metai:			
Papr. remonto pradžios metai:			
Papr. remonto pabaigos metai:			

Statinio sudėtinės dalies kadastro duomenys

Žymėjimas	V6		
Pavadinimas	Vandentiekio vamzdynas		
Statybos pradžios metai:	1990	Medžiaga:	Polietilenas
Statybos pabaigos metai:	1990	Ilgis: m	30,2
Rekonstravimo pradžios metai:		Gylis: m	0,65
Rekonstravimo pabaigos metai:		Skersmuo: mm	50
Kap. remonto pradžios metai:		Markė:	
Kap. remonto pabaigos metai:			
Papr. remonto pradžios metai:			
Papr. remonto pabaigos metai:			

Statinio sudėtinės dalies kadastro duomenys

Žymėjimas	V7		
Pavadinimas	Vandentiekio vamzdynas		
Statybos pradžios metai:	1990	Medžiaga:	Polietilenas
Statybos pabaigos metai:	1990	Ilgis: m	156,32
Rekonstravimo pradžios metai:		Gylis: m	0,6
Rekonstravimo pabaigos metai:		Skersmuo: mm	50
Kap. remonto pradžios metai:		Markė:	
Kap. remonto pabaigos metai:			
Papr. remonto pradžios metai:			
Papr. remonto pabaigos metai:			

Nuomašas
Kopija tikra
UAB „KRIANTA“
Direktorius Kšištof
Data/parašas: 2021-11-10



Statinio sudėtinės dalies kadastro duomenys

Žymėjimas	V8		
Pavadinimas	Vandentiekio vamzdynas		
Statybos pradžios metai:	1990	Medžiaga:	Polietilenas
Statybos pabaigos metai:	1990	Ilgis: m	40,44
Rekonstravimo pradžios metai:		Gylis: m	0,6
Rekonstravimo pabaigos metai:		Skersmuo: mm	50
Kap. remonto pradžios metai:		Markė:	
Kap. remonto pabaigos metai:			
Papr. remonto pradžios metai:			
Papr. remonto pabaigos metai:			

Statinio sudėtinės dalies kadastro duomenys

Žymėjimas	21		
Pavadinimas	Vandentiekio šulinys		
Statybos pradžios metai:	1990	Ilgis: m	
Statybos pabaigos metai:	1990	Plotis: m	
Rekonstravimo pradžios metai:		Gylis: m	2,5
Rekonstravimo pabaigos metai:		Skersmuo: mm	1500
Kap. remonto pradžios metai:		Tūris: kub. m	
Kap. remonto pabaigos metai:		Kiekis: vnt.	1
Papr. remonto pradžios metai:		Koordinatė X:	6057996,2
Papr. remonto pabaigos metai:		Koordinatė Y:	591893,2
Medžiaga:	Betonas		

Statinio sudėtinės dalies kadastro duomenys

Žymėjimas	61		
Pavadinimas	Vandentiekio šulinys		
Statybos pradžios metai:	1990	Ilgis: m	
Statybos pabaigos metai:	1990	Plotis: m	
Rekonstravimo pradžios metai:		Gylis: m	1,6
Rekonstravimo pabaigos metai:		Skersmuo: mm	1500
Kap. remonto pradžios metai:		Tūris: kub. m	
Kap. remonto pabaigos metai:		Kiekis: vnt.	1
Papr. remonto pradžios metai:		Koordinatė X:	6057940,7
Papr. remonto pabaigos metai:		Koordinatė Y:	591840,4
Medžiaga:	Betonas		



* 1 1 3 4 2 1 9 2 5 1 *

Statinio sudėtinės dalies kadastro duomenys

Žymėjimas	201		
Pavadinimas	Vandentiekio šulinys		
Statybos pradžios metai:	1990	Ilgis: m	
Statybos pabaigos metai:	1990	Plotis: m	
Rekonstravimo pradžios metai:		Gylis: m	1,45
Rekonstravimo pabaigos metai:		Skersmuo: mm	1000
Kap. remonto pradžios metai:		Tūris: kub. m	
Kap. remonto pabaigos metai:		Kiekis: vnt.	1
Papr. remonto pradžios metai:		Koordinatė X:	6058031,4
Papr. remonto pabaigos metai:		Koordinatė Y:	592004,35
Medžiaga:	Betonas		

Direktorius



KŠIŠTOF TARAŠKEVIČ



2021-11-10 10:05:33

Lapas 5 iš 5

ELEKTRONINIO DOKUMENTO METADUOMENYS

I. Dokumento pavadinimas (antraštė) Vandentiekio tinklų ir jų dalių kadstro duomenys

II.Dokumento sudarytojas (-ai)

Kšištof Taraškevič, Vilniaus r. sav., Riešės sen., Purnuškių k., Magnolijų 1-oji g. 3

III. Dokumento registracijos data ir numeris 2021-11-10 10:05:33, Nr. 1134219251

IV. Pasirašymas

Parašo paskirtis: pasirašymas
Parašą sukūrusio asmens vardas, pavardė ir pareigos Kšištof Taraškevič, Direktorius, UAB "KRIANTA"
Sertifikatas išduotas: Kšištof Taraškevič
Parašo sukūrimo data ir laikas: 2021-11-10 10:05:33
Parašo formatas: XAdES-BASELINE-T
Laiko žymoje nurodytas laikas: 2021-11-10 10:05:41
Informacija apie sertifikavimo paslaugų teikėją: RCSC IssuingCA
Sertifikato galiojimo laikas 2021-08-05 09:03:47 – 2023-08-05 09:03:47

V. Pagrindinio dokumento priedų skaičius – 0

VI. Pagrindinio dokumento pridedamų dokumentų skaičius – 0

VII. Pridedami dokumentai: nėra priedų

VIII. Dokumento specifikacijos identifikavimo žymuo ADOC-V1.0

IX. Programinės įrangos, kuria naudojantis sudarytas elektroninis dokumentas, pavadinimas
RC-DSS

X. Elektroninio dokumento grupė BeDOC

XI. Informacija apie elektroninio (-ių) parašo (-ų) tikrinimą (tikrinimo data)
Visi dokumente esantys elektroniniai parašai galioja (2021-11-10 10:06:14)

XII. Papildomi metaduomenys
Nuorašą suformavo K.Taraškevič, 2021-11-10 10:06:14 RC-DSS




UAB "KRIANTA", kodas: 186461241
Matininkas(-ė) KŠIŠTOF TARAŠKEVIČ, kvalifikacijos pažymėjimo Nr. 2M-M-716, kontaktinis adresas (-ai): Vilnius, Kalvarijų g. 129-301

VANDENTIEKIO TINKLŲ IR JŲ DALIŲ VERČIŲ NUSTATYMAS

Adresas Vilniaus r. sav. Akmenytės k.
Unikalus numeris 4400-5674-2970
Vertės nustatymo data 2021-05-26

Žymėjimas	Pavadinimas	Kasmetinis vertės mažinimo koeficientas	Matavimo vienetas	Kiekis	Įkainojimo pagrindas	Vidutinė vieneto statybos vertė po indeksavimo, Eur	Atkūrimo kaštai (statybinė vertė), Eur	Nusidėvėjimas %	Atkuriamoji vertė, Eur	Vietovės pataisos koeficientas	Vidutinė rinkos vertė, Eur
1	2	3	4	5	6	7	8	9	10	11	12
V1	Vandentiekio vamzdynas	4	m	57,66	NTK 2021-4.1.12.	86,3	4980	75	1240	1	1240
V2	Vandentiekio vamzdynas	4	m	76,66	NTK 2021-4.1.12.	86,3	6610	75	1650	1	1650
V3	Vandentiekio vamzdynas	4	m	98,94	NTK 2021-4.1.12.	86,3	8540	75	2130	1	2130
V4	Vandentiekio vamzdynas	4	m	122,13	NTK 2021-4.1.12.	86,3	10500	75	2630	1	2630
V5	Vandentiekio vamzdynas	4	m	25,47	NTK 2021-4.1.12.	86,3	2200	75	550	1	550
V6	Vandentiekio vamzdynas	4	m	30,2	NTK 2021-4.1.12.	86,3	2610	75	652	1	652
V7	Vandentiekio vamzdynas	4	m	156,32	NTK 2021-4.1.12.	86,3	13500	75	3370	1	3370



* 1 1 3 4 2 1 9 2 5 2 *

ELEKTRONINIO DOKUMENTO METADUOMENYS

I. Dokumento pavadinimas (antraštė) Vandentiekio tinklų ir jų dalių verčių nustatymas

II. Dokumento sudarytojas (-ai)

Kšištof Taraškevič, Vilniaus r. sav., Riešės sen., Purnuškių k., Magnolijų 1-oji g. 3

III. Dokumento registracijos data ir numeris 2021-11-10 10:05:33, Nr. 1134219252

IV. Pasirašymas

Parašo paskirtis: pasirašymas

Parašą sukūrusio asmens vardas, pavardė ir pareigos Kšištof Taraškevič, Direktorius, UAB "KRIANTA"

Sertifikatas išduotas: Kšištof Taraškevič

Parašo sukūrimo data ir laikas: 2021-11-10 10:05:33

Parašo formatas: XAdES-BASELINE-T

Laiko žymoje nurodytas laikas: 2021-11-10 10:05:38

Informacija apie sertifikavimo paslaugų teikėją: RCSC IssuingCA

Sertifikato galiojimo laikas 2021-08-05 09:03:47 – 2023-08-05 09:03:47

V. Pagrindinio dokumento priedų skaičius – 0

VI. Pagrindinio dokumento pridedamų dokumentų skaičius – 0

VII. Pridedami dokumentai: nėra priedų

VIII. Dokumento specifikacijos identifikavimo žymuo ADOC-V1.0

IX. Programinės įrangos, kuria naudojantis sudarytas elektroninis dokumentas, pavadinimas
RC-DSS

X. Elektroninio dokumento grupė BeDOC

XI. Informacija apie elektroninio (-ių) parašo (-ų) tikrinimą (tikrinimo data)

Visi dokumente esantys elektroniniai parašai galioja (2021-11-10 10:06:16)

XII. Papildomi metaduomenys

Nuorašą suformavo K.Taraškevič, 2021-11-10 10:06:16 RC-DSS



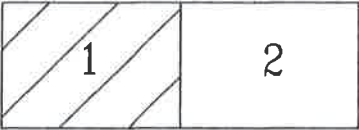
Teritorijos išdėstymo schema

VANDENTIEKIO GEODEZINĖ NUOTRAUKA
M 1:500

Stambiaus mastelio inžinerinių tinklų planų derinimo su inžinerinius tinklus eksploatuojančiomis organizacijomis viešojoje elektroninėje paslaugoje (TOPD) inžinerinių tinklų plano teritorijai suteiktas unikalus numeris ir data	Data	Suteiktas unikalus Nr.
	2021-06-09	40-21-4163

78/31 - 0148

Lapų išsidėstymo schema



78/31 - 0168

6057940.68
591840.37

6057973.10
591871.18

6057996.24
591893.17

6058000.49
591896.05

6058020.69
591945.82

6057983.63
591932.81

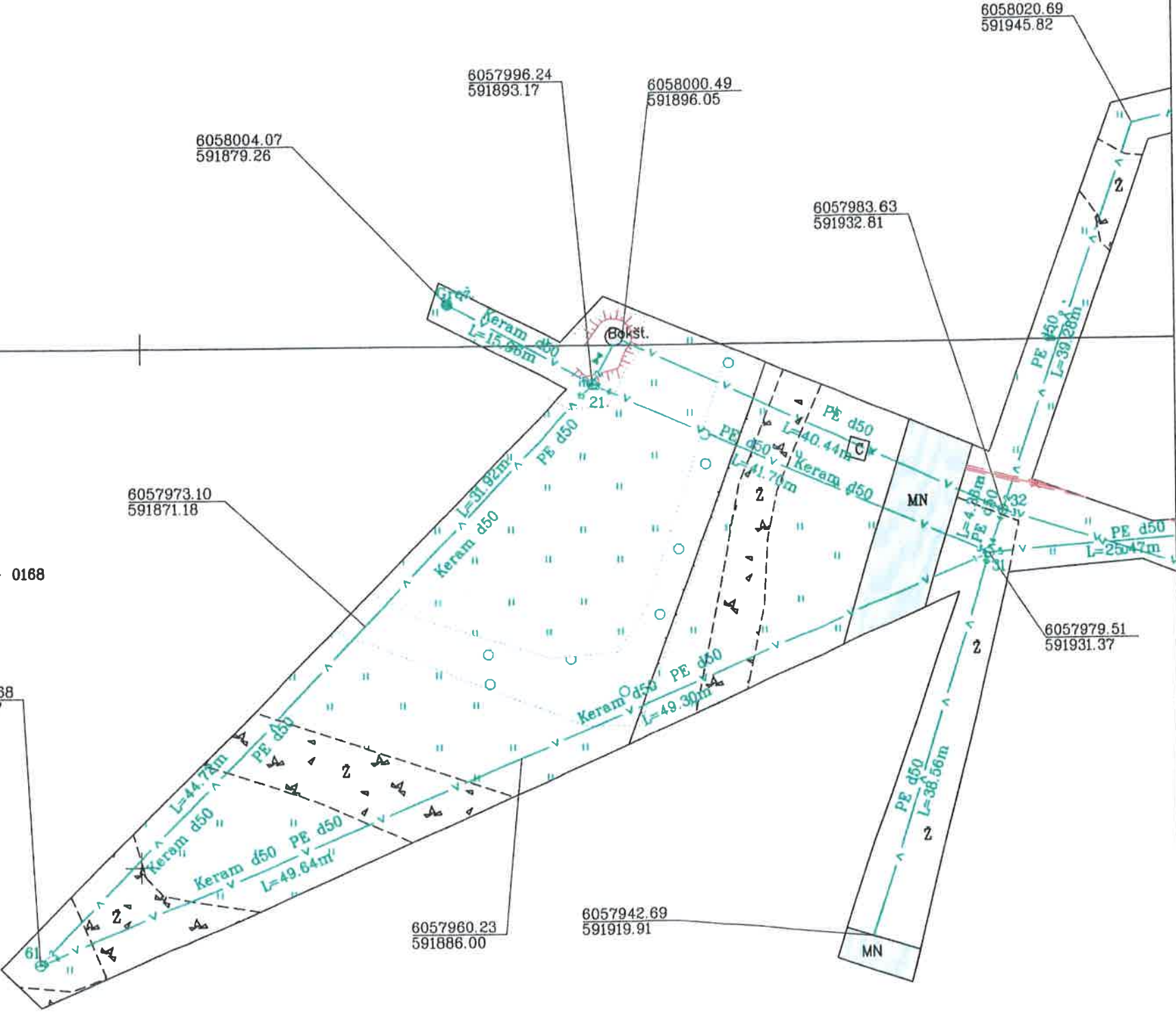
6057979.51
591931.37

6057960.23
591886.00

6057942.69
591919.91

Pastaba: Vandentiekio tinklai yra užkasti, paklojimo normalinio aukščio nustatyti nėra galimybės
Pastaba: komunikacija parodyta savininko
Vandentiekio trasos ilgis: 607.80m

 Į k.186461241; Vilnius, Kalvarijų g. 129-301, tel.:2779655, krianta@mail.lt				
Pareigos	K. paž. Nr.	Parašas	Vardas, pavardė	Data
VADOVAS			Ksistof Taraškevič	2021.06.09
GEODEZININKAS	1619-597		Egidijus Gargasas	
UŽSAKYMO NR. 304975				
OBJEKTAS	Vandentiekio geodezinė nuotrauka M1:500			
	Medelyno g., Akmenytė, Nemėžio sen., Vilniaus r. sav.			
	Lapų skaičius	Lapo Nr.	Koordinatų sistema - LKS94	
	2	1	Aukščių sistema - LAS07	



ELEKTRONINIO DOKUMENTO METADUOMENYS

I. Dokumento pavadinimas (antraštė) Kitas juridinis dokumentas

II. Dokumento sudarytojas (-ai)

Kšištof Taraškevič, Vilniaus r. sav., Riešės sen., Purnuškių k., Magnolijų 1-oji g. 3

III. Dokumento registracijos data ir numeris 2021-06-09 09:46:11, Nr. 1128890131

IV. Pasirašymas

Parašo paskirtis: pasirašymas

Parašą sukūrusio asmens vardas, pavardė ir pareigos Kšištof Taraškevič, Direktorius, UAB "KRIANTA"

Sertifikatas išduotas: Kšištof Taraškevič

Parašo sukūrimo data ir laikas: 2021-06-09 09:46:11

Parašo formatas: XAdES-BASELINE-T

Laiko žymoje nurodytas laikas: 2021-06-09 09:46:19

Informacija apie sertifikavimo paslaugų teikėją: RCSC IssuingCA

Sertifikato galiojimo laikas 2019-08-02 09:09:12 – 2021-08-01 09:09:12

V. Pagrindinio dokumento priedų skaičius – 0

VI. Pagrindinio dokumento pridedamų dokumentų skaičius – 0

VII. Pridedami dokumentai: nėra priedų

VIII. Dokumento specifikacijos identifikavimo žymuo ADOC-V1.0

IX. Programinės įrangos, kuria naudojantis sudarytas elektroninis dokumentas, pavadinimas
RC-DSS

X. Elektroninio dokumento grupė BeDOC

XI. Informacija apie elektroninio (-ių) parašo (-ų) tikrinimą (tikrinimo data)

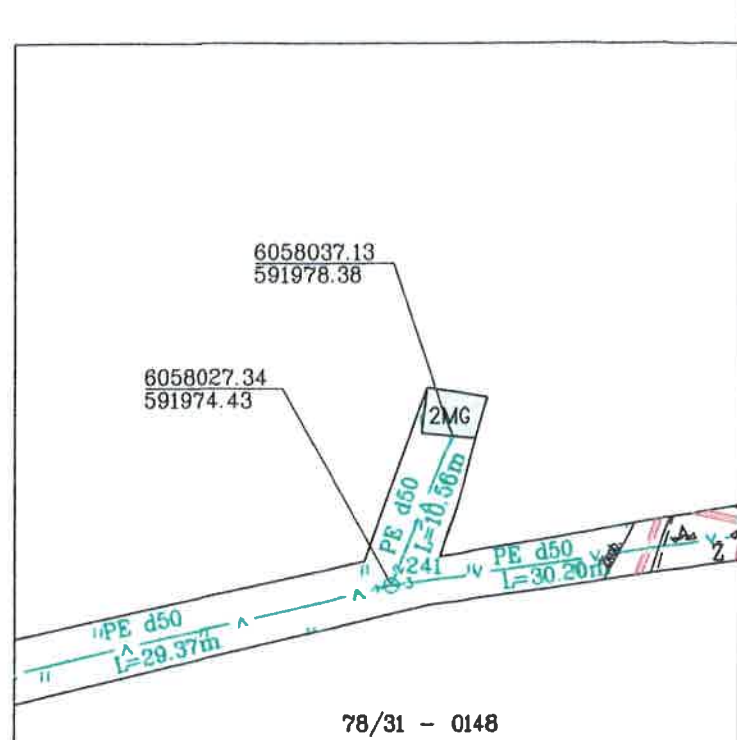
Visi dokumente esantys elektroniniai parašai galioja (2021-11-10 10:07:44)

XII. Papildomi metaduomenys

Nuorašą suformavo K.Taraškevič, 2021-11-10 10:07:44 RC-DSS

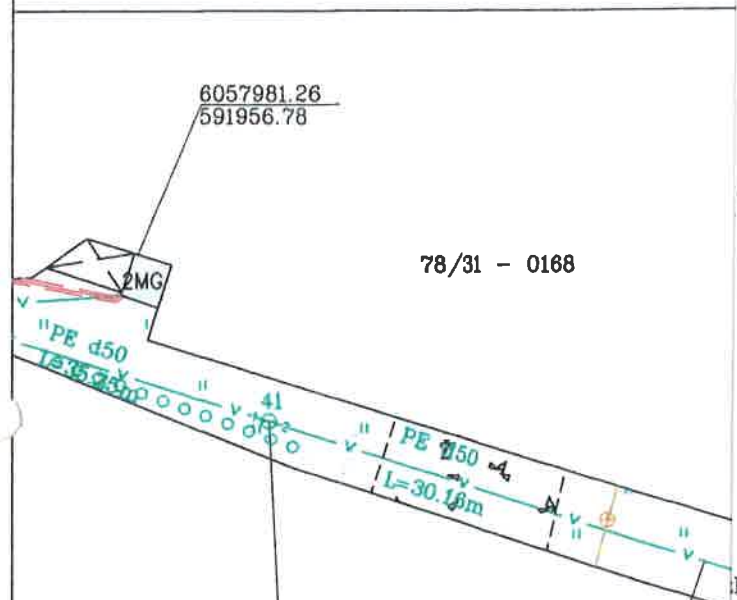
Nuorasis
Kopija tikra
UAB „KRIANTA“
Direktorius Kšištof
Taraškevič





78/31 - 0148

Ukly planų derinimo su sąjūdomis organizacijomis (TOPD) inžinerinių tinklų numeris ir data	Data	Suteiktas unikalus Nr.
	2021-06-09	41 21 4163



78/31 - 0168

Lapų išsidėstymo schema

1	2
---	---

Ukasti, paklojimo normalinio aukščio nustatyti nėra galimybės
parodyta savininko
607..80m

61241; Vilnius, Kalvarijų g. 129-301, tel.:2779655, krinta@mail.lt

KRIANTA
inžin. projektavimas

Kv. paž. Nr. Paršas

Vardas, pavardė

Data

A.K.B.

IGKV-597

Ksistof Taraškevič

Egidijus Gargasas

UŽSAKYMO NR. 304975

Vandentiekio geodezinė nuotrauka M1:500

Medelyno g., Akmenytė, Nemėžio sen., Vilniaus r. sav.

Lapų skaičius Lapo Nr. Koordinatų sistema - LKS94

2

2

Aukščių sistema - LAS07

ELEKTRONINIO DOKUMENTO METADUOMENYS

I. Dokumento pavadinimas (antraštė) Kitas juridinis dokumentas

II.Dokumento sudarytojas (-ai)

Kšištof Taraškevič, Vilniaus r. sav., Riešės sen., Purnuškių k., Magnolijų 1-oji g. 3

III. Dokumento registracijos data ir numeris 2021-05-28 10:09:01, Nr. 1128493515

IV. Pasirašymas

Parašo paskirtis: pasirašymas
Parašą sukūrusio asmens vardas, pavardė ir pareigos Kšištof Taraškevič, Direktorius, UAB "KRIANTA"
Sertifikatas išduotas: Kšištof Taraškevič
Parašo sukūrimo data ir laikas: 2021-05-28 10:09:01
Parašo formatas: XAdES-BASELINE-T
Laiko žymoje nurodytas laikas: 2021-05-28 10:09:02
Informacija apie sertifikavimo paslaugų teikėją: RCSC IssuingCA
Sertifikato galiojimo laikas 2019-08-02 09:09:12 – 2021-08-01 09:09:12

V. Pagrindinio dokumento priedų skaičius – 0

VI. Pagrindinio dokumento pridedamų dokumentų skaičius – 0

VII. Pridedami dokumentai: nėra priedų

VIII. Dokumento specifikacijos identifikavimo žymuo ADOC-V1.0

IX. Programinės įrangos, kuria naudojantis sudarytas elektroninis dokumentas, pavadinimas
RC-DSS

X. Elektroninio dokumento grupė BeDOC

XI. Informacija apie elektroninio (-ių) parašo (-ų) tikrinimą (tikrinimo data)
Visi dokumente esantys elektroniniai parašai galioja (2021-11-10 10:07:47)

XII. Papildomi metaduomenys
Nuorašą suformavo K.Taraškevič, 2021-11-10 10:07:47 RC-DSS

