

Pripažinto nereikalingu arba netinkamu
(negalimu) naudoti valstybės ir savivaldybių
turto nurašymo, išardymo ir likvidavimo
tvarkos
1 priedas

VĮ Lietuvos oro uostai
(Turto valdytojo pavadinimas)

**NEREIKALINGO ARBA NETINKAMO (NEGALIMO) NAUDOTI
NEKILNOJAMOJO TURTO APŽIŪROS PAŽYMA**

2019 m. rugsėjo 23 d. Nr. 1TD-339

Vilnius
(sudarymo vieta)

Komisija, sudaryta 2018 m. spalio 30 d. VĮ Lietuvos oro uostai įsakymu Nr. 11R-43 „Dėl komisijos sudarymo ilgalaikiam, mažaverčiam ir trumpalaikiam turtui pripažinti nereikalingu arba netinkamu (negalimu) naudoti bei nurašyti ir inventorizacijai atlikti VĮ Lietuvos oro uostų centrinėje įmonėje ir Vilniaus filiale“

(dokumento, kuriuo sudaryta komisija, pavadinimas, data ir Nr.)

iš

Komisijos pirmininkas – Tautvydas Butkus, LOU Vilniaus filialo Operacijų skyrius vadovas;

Komisijos nariai: Justė Valančiauskienė, LOU Nekilnojamojo turto valdymo skyriaus vadovė;
Kšištof Kmecik, Projektų valdymo skyriaus vadovas; Andrius Bložė, LOU Vilniaus filialo Inžinerijos ir eksploatacijos skyriaus vadovas,

(vardas, pavardė, pareigų pavadinimas, darbovietė)

apžiūrėjo:

1. Turto pavadinimas:

1. Kiti inžineriniai tinklai - Autobusų stoginė;
2. Pastatas – Transporto paskirties pastatas.

2. Identifikavimo duomenys:

1. Vilnius, Rodūnios kel. 2, unikalus Nr. 4400-4712-3437, inventorinis Nr. IT015931, plotas – 250.38 kv. m, likutinė vertė – 76 509,21 eurai;
2. Vilnius, Rodūnios kel. 2, unikalus Nr. 1098-9008-6018, inventorinis Nr. IT000041, plotas – 380.40 kv. m, likutinė vertė – 535 197,41 eurai.

(adresas, indeksas, plotas (kv. metrais) ir kiti)

3. Kadastrinių matavimų bylos numeris:

44/1988833; 44/1603136.

4. Teisinės registracijos numeris, data, registro įstaigos pavadinimas:

1. 44/1988833, 2018-08-03, VĮ Registrų centras;
2. 44/1603136, 1996-09-29, VĮ Registrų centras.

5. Žemės sklypas (plotas (hektarais)):

Nekilnojamasis turtas yra 32.9905 ha sklype, perduotame valdyti patikėjimo teise, kadastrinis Nr. 0101/0080:248, unikalus Nr. 4400-3896-5114.

6. Kiti duomenys apie turtą (pridedama):

1. Nekilnojamojo turto registro centrinio duomenų banko išrašai Nr. 44/1988833 ir 44/1603136 (81 lapas);
2. Kitų statinių kadastro duomenys (17 lapų);
3. Ilgalaikio turto apskaitos kortelės (5 lapai).

7. Turto būklė:

1. 2017 metų statybos gelžbetoninė Autobusų stoginė;
2. 1995 metų statybos ir 2013 metais rekonstruotas Transporto paskirties pastatas.

Komisijos išvada:

Atsižvelgiant į tai, kad autobusų stoginės ir transporto paskirties pastato vietoje pagal parengtą Transporto paskirties pastato [7.6] (Vilniaus oro uosto Keleivių terminalas) adresu Rodūnios kel. 2, Vilniuje, rekonstravimo projektą Nr. 2019-04 planuojami rekonstrukcijos darbai bei vadovaujantis Lietuvos Respublikos valstybės ir savivaldybių turto valdymo, naudojimo ir disponavimo juo įstatymo 26 straipsnio 1 dalies 7 punktu, pripažinti turtą nereikalingu. Komisijos siūlymas aukščiau nurodytą nekilnojamąjį turtą nurašyti.

Komisijos pirmininkas _____
(parašas)

Nariai: _____
(parašas)

(parašas)

(parašas)

Tautvydas Butkus
(vardas, pavardė)

Justė Valančiauskienė
(vardas, pavardė)

Kšištof Kmecik
(vardas, pavardė)

Andrius Bložė
(vardas, pavardė)

Dokumento lydraštis

Lydraščio data: 2019-09-25

Atspausdino: Justė Valančiauskienė

LIETUVOS ORO UOSTAI

VNO KUN PLQ

Antraštė: Pripažinimas nereikalingu VIP ir stoginė

Sudarymo data: 2019-09-23

Paruošė: Justė Valančiauskienė

Versija: CURRENT, 1.0

Pastabos:

Registracijos nr.: 1TD-339

Registracijos data: 2019-09-23

Užregistravo: Justė Valančiauskienė

<u>Kuratorius</u>	<u>Sudarymo data</u>	<u>Užduoties aprašymas</u>	<u>Dokumento versija:</u>	<u>Terminas:</u>
Justė Valančiauskienė	2019-09-23 9:55	vizuoti	1.0	

Užduotys/pavedimai:

<u>Vykdytojas</u>	<u>Išsiuntimo data</u>	<u>Atlikimo data</u>	<u>Tekstas</u>
Justė Valančiauskienė	2019-09-23 9:56	2019-09-23 10:34	vizuoju
Andrius Bložė	2019-09-23 9:56	2019-09-23 11:32	Vizuoju
Tautvydas Butkus	2019-09-23 9:56	2019-09-23 14:01	Vizuoju
Kšištof Kmecik	2019-09-23 9:56	2019-09-23 15:25	vizuoju

1. Nekilnojamojo turto registre įregistruotas turtas:

Registro Nr.: **44/1603136**
Registro tipas: **Žemės sklypas su statiniais**
Sudarymo data: **2013-05-06**
Adresas: **Vilnius, Rodūnios kel. 2**

2. Nekilnojamieji daiktai:

2.1.

Pastatas - Administracinis

Unikalus daikto numeris: **1097-0044-5052**
Daikto pagrindinė naudojimo paskirtis: **Administracinė**
Žymėjimas plane: **1B4b**
Statybos pabaigos metai: **1987**
Baigtumo procentas: **100 %**
Šildymas: **Centrinis šildymas iš centralizuotų sistemų**
Vandentiekis: **Komunalinis vandentiekis**
Nuotekų šalinimas: **Komunalinis nuotekų šalinimas**
Sienos: **Gelžbetonio plokštės**
Stogo danga: **Tolis**
Aukštų skaičius: **4**
Bendras plotas: **6936.00 kv. m**
Pagrindinis plotas: **3464.02 kv. m**
Tūris: **27090 kub. m**
Užstatytas plotas: **2540.78 kv. m**
Atkūrimo sąnaudos (statybos vertė): **2094830 Eur**
Fizinio nusidėvėjimo procentas: **12 %**
Atkuriamoji vertė: **1843451 Eur**
Vidutinė rinkos vertė: **1106070 Eur**
Vidutinės rinkos vertės nustatymo data: **2002-09-25**
Kadastro duomenų nustatymo data: **1997-01-07**

2.2.

Pastatas - Viešbutis

Adresas: **Vilnius, Rodūnios kel. 8**
Unikalus daikto numeris: **1098-1009-6010**
Daikto pagrindinė naudojimo paskirtis: **Viešbučių**
Žymėjimas plane: **1V4p**
Statybos pabaigos metai: **1981**
Baigtumo procentas: **100 %**
Šildymas: **Centrinis šildymas iš centralizuotų sistemų**
Vandentiekis: **Komunalinis vandentiekis**
Nuotekų šalinimas: **Komunalinis nuotekų šalinimas**
Sienos: **Plytos**
Stogo danga: **Tolis**
Aukštų skaičius: **4**
Bendras plotas: **5671.42 kv. m**
Pagrindinis plotas: **2353.61 kv. m**
Tūris: **21893 kub. m**
Užstatytas plotas: **2015.00 kv. m**
Atkūrimo sąnaudos (statybos vertė): **2607 Eur**
Atkuriamoji vertė: **2607 Eur**
Vidutinės rinkos vertės nustatymo data: **1983-12-17**
Kadastro duomenų nustatymo data: **1997-02-11**

2.3.

Pastatas - Lėktuvų angaras

Unikalus daikto numeris: **1097-0044-5016**
Daikto pagrindinė naudojimo paskirtis: **Garažų**

Žymėjimas plane: **2G1b**
Statybos pabaigos metai: **1970**
Rekonstravimo pabaigos metai: **2003**
Baigtumo procentas: **100 %**
Šildymas: **Centrinis šildymas iš centralizuotų sistemų**
Vandentiekis: **Miesto ir vietinio vandentiekio kombinacija**
Nuotekų šalinimas: **Miesto ir vietinės kanalizacijos kombinacija**
Sienos: **Mišrios konstrukcijos**
Stogo danga: **Beasbestis cementas**
Aukštų skaičius: **1**
Bendras plotas: **2898.52 kv. m**
Pagrindinis plotas: **2715.29 kv. m**
Tūris: **35027 kub. m**
Užstatytas plotas: **2967.68 kv. m**
Atkūrimo sąnaudos (statybos vertė): **1040321 Eur**
Fizinio nusidėvėjimo procentas: **6 %**
Atkuriamoji vertė: **977901 Eur**
Vidutinė rinkos vertė: **391161 Eur**
Vidutinės rinkos vertės nustatymo data: **2003-02-24**
Kadastro duomenų nustatymo data: **2003-02-24**
Pastato (jo dalies) energinio naudingumo klasė: **D**
Skačiuojamosios šiluminės energijos sąnaudos pastatui (jo daliai) šildyti: **320.22 kWh/m2/m.**

2.4. **Pastatas - Buitinis pastatas**
Unikalus daikto numeris: **1097-0044-5070**
Daikto pagrindinė naudojimo paskirtis: **Kita**
Žymėjimas plane: **9H1p**
Statybos pabaigos metai: **1982**
Baigtumo procentas: **100 %**
Šildymas: **Centrinis šildymas iš centralizuotų sistemų**
Vandentiekis: **Komunalinis vandentiekis**
Nuotekų šalinimas: **Komunalinis nuotekų šalinimas**
Sienos: **Plytos**
Stogo danga: **Ruberoidas**
Aukštų skaičius: **1**
Bendras plotas: **443.76 kv. m**
Pagrindinis plotas: **300.90 kv. m**
Tūris: **2117 kub. m**
Užstatytas plotas: **553.87 kv. m**
Koordinatė X: **6056513.8**
Koordinatė Y: **582662.2**
Atkūrimo sąnaudos (statybos vertė): **339461 Eur**
Fizinio nusidėvėjimo procentas: **35 %**
Atkuriamoji vertė: **220650 Eur**
Vidutinė rinkos vertė: **220650 Eur**
Vidutinės rinkos vertės nustatymo būdas: **Atkuriamoji vertė**
Vidutinės rinkos vertės nustatymo data: **2018-02-01**
Kadastro duomenų nustatymo data: **1999-04-15**
Pastato (jo dalies) energinio naudingumo klasė: **E**
Skačiuojamosios šiluminės energijos sąnaudos pastatui (jo daliai) šildyti: **422.07 kWh/m2/m.**

2.5. **Pastatas - Kompresorinė**
Unikalus daikto numeris: **1097-0044-5081**
Daikto pagrindinė naudojimo paskirtis: **Kita**
Žymėjimas plane: **10H1b**
Statybos pradžios metai: **1976**
Statybos pabaigos metai: **1976**

Baigtumo procentas: **100 %**
Šildymas: **Centrinis šildymas iš centralizuotų sistemų**
Vandentiekis: **Komunalinis vandentiekis**
Nuotekų šalinimas: **Komunalinis nuotekų šalinimas**
Dujos: **Nėra**
Sienos: **Monolitinis betonas**
Stogo danga: **Ruberoidas**
Aukštų skaičius: **1**
Bendras plotas: **235.56 kv. m**
Pagrindinis plotas: **183.14 kv. m**
Tūris: **1644 kub. m**
Užstatytas plotas: **236.00 kv. m**
Atkūrimo sąnaudos (statybos vertė): **87133 Eur**
Fizinio nusidėvėjimo procentas: **31 %**
Atkuriamoji vertė: **60122 Eur**
Vidutinė rinkos vertė: **60122 Eur**
Vidutinės rinkos vertės nustatymo data: **2002-10-08**
Kadastro duomenų nustatymo data: **2007-02-26**
Pastato (jo dalies) energinio naudingumo klasė: **D**
Skaičiuojamosios šiluminės energijos sąnaudos pastatui (jo daliai) šildyti: **265.17 kWh/m2/m.**

2.6. **Pastatas - Akumulatorinė**

Unikalus daikto numeris: **1097-0044-5092**
Daikto pagrindinė naudojimo paskirtis: **Kita**
Žymėjimas plane: **11H1p**
Statybos pabaigos metai: **1974**
Baigtumo procentas: **100 %**
Šildymas: **Centrinis šildymas iš centralizuotų sistemų**
Vandentiekis: **Komunalinis vandentiekis**
Nuotekų šalinimas: **Komunalinis nuotekų šalinimas**
Sienos: **Plytos**
Stogo danga: **Ruberoidas**
Aukštų skaičius: **1**
Bendras plotas: **475.40 kv. m**
Pagrindinis plotas: **284.54 kv. m**
Tūris: **2519 kub. m**
Užstatytas plotas: **536.14 kv. m**
Atkūrimo sąnaudos (statybos vertė): **135753 Eur**
Atkuriamoji vertė: **89111 Eur**
Vidutinė rinkos vertė: **89111 Eur**
Vidutinės rinkos vertės nustatymo data: **2002-10-09**
Kadastro duomenų nustatymo data: **1999-04-15**
Pastato (jo dalies) energinio naudingumo klasė: **E**
Skaičiuojamosios šiluminės energijos sąnaudos pastatui (jo daliai) šildyti: **565.51 kWh/m2/m.**

2.7. **Pastatas - Sandėlis**

Unikalus daikto numeris: **1097-0044-5105**
Daikto pagrindinė naudojimo paskirtis: **Sandėliavimo**
Žymėjimas plane: **12F2p**
Statybos pabaigos metai: **1994**
Baigtumo procentas: **100 %**
Sienos: **Plytos**
Stogo danga: **Ruberoidas**
Aukštų skaičius: **2**
Bendras plotas: **880.02 kv. m**
Pagrindinis plotas: **880.02 kv. m**
Tūris: **3480 kub. m**

- Užstatytas plotas: **535.31 kv. m**
Atkūrimo sąnaudos (statybos vertė): **215767 Eur**
Fizinio nusidėvėjimo procentas: **24 %**
Atkuriamoji vertė: **163925 Eur**
Vidutinė rinkos vertė: **81962 Eur**
Vidutinės rinkos vertės nustatymo būdas: **Atkuriamoji vertė**
Vidutinės rinkos vertės nustatymo data: **2013-06-19**
Kadastro duomenų nustatymo data: **1994-07-29**
- 2.8. **Pastatas - Sandėlis**
Unikalus daikto numeris: **1097-0044-5116**
Daikto pagrindinė naudojimo paskirtis: **Sandėliavimo**
Žymėjimas plane: **13F1g**
Statybos pabaigos metai: **1983**
Baigtumo procentas: **100 %**
Sienos: **Metalas su karkasu**
Stogo danga: **Metalas**
Aukštų skaičius: **1**
Bendras plotas: **330.31 kv. m**
Pagrindinis plotas: **330.31 kv. m**
Tūris: **1733 kub. m**
Užstatytas plotas: **363.26 kv. m**
Atkūrimo sąnaudos (statybos vertė): **58793 Eur**
Fizinio nusidėvėjimo procentas: **60 %**
Atkuriamoji vertė: **23488 Eur**
Vidutinė rinkos vertė: **11759 Eur**
Vidutinės rinkos vertės nustatymo būdas: **Atkuriamoji vertė**
Vidutinės rinkos vertės nustatymo data: **2013-06-19**
Kadastro duomenų nustatymo data: **1999-06-10**
- 2.9. **Pastatas - Sandėlis**
Unikalus daikto numeris: **1097-0044-5127**
Daikto pagrindinė naudojimo paskirtis: **Sandėliavimo**
Žymėjimas plane: **14F1g**
Statybos pabaigos metai: **1983**
Baigtumo procentas: **100 %**
Sienos: **Metalas su karkasu**
Stogo danga: **Metalas**
Aukštų skaičius: **1**
Bendras plotas: **330.60 kv. m**
Pagrindinis plotas: **330.60 kv. m**
Tūris: **1474 kub. m**
Užstatytas plotas: **368.37 kv. m**
Atkūrimo sąnaudos (statybos vertė): **48367 Eur**
Fizinio nusidėvėjimo procentas: **60 %**
Atkuriamoji vertė: **19289 Eur**
Vidutinė rinkos vertė: **9644 Eur**
Vidutinės rinkos vertės nustatymo būdas: **Atkuriamoji vertė**
Vidutinės rinkos vertės nustatymo data: **2013-06-19**
Kadastro duomenų nustatymo data: **1999-04-15**
- 2.10. **Pastatas - Sandėlis**
Unikalus daikto numeris: **1097-0044-5138**
Daikto pagrindinė naudojimo paskirtis: **Sandėliavimo**
Žymėjimas plane: **15F1g**
Statybos pabaigos metai: **1987**
Baigtumo procentas: **100 %**
Sienos: **Metalas su karkasu**
Stogo danga: **Metalas**
Aukštų skaičius: **1**
Bendras plotas: **336.26 kv. m**
Pagrindinis plotas: **336.26 kv. m**

- Tūris: **1563 kub. m**
Užstatytas plotas: **373.50 kv. m**
Atkūrimo sąnaudos (statybos vertė): **53869 Eur**
Fizinio nusidėvėjimo procentas: **52 %**
Atkuriamoji vertė: **25863 Eur**
Vidutinė rinkos vertė: **12917 Eur**
Vidutinės rinkos vertės nustatymo būdas: **Atkuriamoji vertė**
Vidutinės rinkos vertės nustatymo data: **2013-06-19**
Kadastro duomenų nustatymo data: **1999-04-15**
- 2.11. **Pastatas - Gesintuvų paruošimo pastatas**
Unikalus daikto numeris: **1097-0044-5149**
Daikto pagrindinė naudojimo paskirtis: **Kita**
Žymėjimas plane: **16H1p**
Statybos pabaigos metai: **1964**
Baigtumo procentas: **100 %**
Vandentiekis: **Vietinis vandentiekis**
Nuotekų šalinimas: **Vietinis nuotekų šalinimas**
Sienos: **Plytos**
Stogo danga: **Ruberoidas**
Aukštų skaičius: **1**
Bendras plotas: **56.97 kv. m**
Pagrindinis plotas: **47.84 kv. m**
Tūris: **213 kub. m**
Užstatytas plotas: **70.89 kv. m**
Atkūrimo sąnaudos (statybos vertė): **21715 Eur**
Fizinio nusidėvėjimo procentas: **46 %**
Atkuriamoji vertė: **11726 Eur**
Vidutinė rinkos vertė: **11726 Eur**
Vidutinės rinkos vertės nustatymo data: **2002-10-11**
Kadastro duomenų nustatymo data: **1999-04-15**
- 2.12. **Pastatas - Administracinis pastatas**
Unikalus daikto numeris: **1097-0044-5154**
Daikto pagrindinė naudojimo paskirtis: **Administracinė**
Žymėjimas plane: **17B1p**
Statybos pabaigos metai: **1984**
Baigtumo procentas: **100 %**
Sienos: **Plytos**
Stogo danga: **Asbestcementis**
Aukštų skaičius: **1**
Bendras plotas: **56.15 kv. m**
Pagrindinis plotas: **36.94 kv. m**
Tūris: **258 kub. m**
Užstatytas plotas: **78.04 kv. m**
Atkūrimo sąnaudos (statybos vertė): **19065 Eur**
Fizinio nusidėvėjimo procentas: **14 %**
Atkuriamoji vertė: **16396 Eur**
Vidutinė rinkos vertė: **9838 Eur**
Vidutinės rinkos vertės nustatymo data: **2002-10-10**
Kadastro duomenų nustatymo data: **1995-04-04**
- 2.13. **Pastatas - Sandėlis**
Unikalus daikto numeris: **1097-0044-5168**
Daikto pagrindinė naudojimo paskirtis: **Sandėliavimo**
Žymėjimas plane: **18F1g**
Statybos pabaigos metai: **1987**
Baigtumo procentas: **100 %**
Sienos: **Metalas su karkasu**
Stogo danga: **Metalas**
Aukštų skaičius: **1**
Bendras plotas: **331.18 kv. m**

Pagrindinis plotas: **331.18 kv. m**
Tūris: **1477 kub. m**
Užstatytas plotas: **367.77 kv. m**
Atkūrimo sąnaudos (statybos vertė): **48367 Eur**
Fizinio nusidėvėjimo procentas: **52 %**
Atkuriamoji vertė: **23199 Eur**
Vidutinė rinkos vertė: **11614 Eur**
Vidutinės rinkos vertės nustatymo būdas: **Atkuriamoji vertė**
Vidutinės rinkos vertės nustatymo data: **2013-06-19**
Kadastro duomenų nustatymo data: **1999-04-15**

2.14. **Pastatas - Sandėlis**

Unikalus daikto numeris: **1097-0044-5170**
Daikto pagrindinė naudojimo paskirtis: **Sandėliavimo**
Žymėjimas plane: **19F1g**
Statybos pradžios metai: **1973**
Statybos pabaigos metai: **1973**
Baigtumo procentas: **100 %**
Sienos: **Metalas su karkasu**
Stogo danga: **Metalas**
Aukštų skaičius: **1**
Bendras plotas: **330.89 kv. m**
Pagrindinis plotas: **304.17 kv. m**
Tūris: **1531 kub. m**
Užstatytas plotas: **363.00 kv. m**
Atkūrimo sąnaudos (statybos vertė): **39508 Eur**
Fizinio nusidėvėjimo procentas: **58 %**
Atkuriamoji vertė: **16593 Eur**
Vidutinė rinkos vertė: **6637 Eur**
Vidutinės rinkos vertės nustatymo data: **2002-10-09**
Kadastro duomenų nustatymo data: **2007-02-26**

2.15. **Pastatas - Administracinis pastatas**

Unikalus daikto numeris: **1097-0044-5227**
Daikto pagrindinė naudojimo paskirtis: **Administracinė**
Žymėjimas plane: **21B5p**
Statybos pradžios metai: **1975**
Statybos pabaigos metai: **1975**
Rekonstravimo pradžios metai: **2003**
Rekonstravimo pabaigos metai: **2005**
Papr. remonto pradžios metai: **2018**
Papr. remonto pabaigos metai: **2018**
Statinio kategorija: **Ypatingasis**
Baigtumo procentas: **100 %**
Šildymas: **Vietinis centrinis šildymas**
Vandentiekis: **Komunalinis vandentiekis**
Nuotekų šalinimas: **Komunalinis nuotekų šalinimas**
Dujos: **Nėra**
Sienos: **Plytos**
Stogo danga: **Metalas**
Aukštų skaičius: **5**
Bendras plotas: **5658.34 kv. m**
Pagrindinis plotas: **3259.45 kv. m**
Tūris: **24823 kub. m**
Užstatytas plotas: **1511.00 kv. m**
Koordinatė X: **6056897**
Koordinatė Y: **582614**
Atkūrimo sąnaudos (statybos vertė): **1180188 Eur**
Fizinio nusidėvėjimo procentas: **18 %**
Atkuriamoji vertė: **967754 Eur**
Vidutinė rinkos vertė: **967754 Eur**

Vidutinės rinkos vertės nustatymo data: **2001-09-17**

Kadastro duomenų nustatymo data: **2018-05-25**

2.16. **Pastatas - Radijo lokacinė stotis**

Unikalus daikto numeris: **1097-0044-5238**

Daikto pagrindinė naudojimo paskirtis: **Kita**

Žymėjimas plane: **22H1p**

Statybos pabaigos metai: **1995**

Baigtumo procentas: **100 %**

Sienos: **Plytos**

Aukštų skaičius: **1**

Bendras plotas: **207.80 kv. m**

Pagrindinis plotas: **207.80 kv. m**

Tūris: **974 kub. m**

Užstatytas plotas: **290.00 kv. m**

Atkūrimo sąnaudos (statybos vertė): **98108 Eur**

Fizinio nusidėvėjimo procentas: **5 %**

Atkuriamoji vertė: **93203 Eur**

Vidutinė rinkos vertė: **102523 Eur**

Vidutinės rinkos vertės nustatymo data: **2000-04-10**

Kadastro duomenų nustatymo data: **2000-04-10**

2.17. **Pastatas - Artimas švyturys**

Unikalus daikto numeris: **1097-0044-5292**

Daikto pagrindinė naudojimo paskirtis: **Kita**

Žymėjimas plane: **28H1p**

Statybos pabaigos metai: **1972**

Baigtumo procentas: **100 %**

Sienos: **Plytos**

Stogo danga: **Ruberoidas**

Aukštų skaičius: **1**

Bendras plotas: **189.61 kv. m**

Pagrindinis plotas: **157.03 kv. m**

Tūris: **1051 kub. m**

Užstatytas plotas: **234.00 kv. m**

Atkūrimo sąnaudos (statybos vertė): **163000 Eur**

Fizinio nusidėvėjimo procentas: **44 %**

Atkuriamoji vertė: **91200 Eur**

Vidutinė rinkos vertė: **91200 Eur**

Vidutinės rinkos vertės nustatymo būdas: **Atkuriamoji vertė**

Vidutinės rinkos vertės nustatymo data: **2018-02-01**

Kadastro duomenų nustatymo data: **1995-06-06**

2.18. **Pastatas - Lėktuvų angaras**

Unikalus daikto numeris: **1097-0044-5027**

Daikto pagrindinė naudojimo paskirtis: **Garažų**

Žymėjimas plane: **3G1bg**

Statybos pabaigos metai: **1972**

Baigtumo procentas: **100 %**

Sienos: **Metalas su karkasu**

Stogo danga: **Asbestcementis**

Aukštų skaičius: **1**

Bendras plotas: **286.39 kv. m**

Pagrindinis plotas: **286.39 kv. m**

Tūris: **1683 kub. m**

Užstatytas plotas: **295.29 kv. m**

Atkūrimo sąnaudos (statybos vertė): **135000 Eur**

Fizinio nusidėvėjimo procentas: **60 %**

Atkuriamoji vertė: **53900 Eur**

Vidutinė rinkos vertė: **29600 Eur**

Vidutinės rinkos vertės nustatymo būdas: **Atkuriamoji vertė**

Vidutinės rinkos vertės nustatymo data: **2015-06-15**

Kadastro duomenų nustatymo data: **1999-04-15**

2.19.

Pastatas - Siurblinė

Unikalus daikto numeris: **1097-0044-5327**

Daikto pagrindinė naudojimo paskirtis: **Kita**

Žymėjimas plane: **31H1p**

Statybos pabaigos metai: **1970**

Baigtumo procentas: **100 %**

Vandentiekis: **Komunalinis vandentiekis**

Nuotekų šalinimas: **Komunalinis nuotekų šalinimas**

Sienos: **Plytos**

Stogo danga: **Ruberoidas**

Aukštų skaičius: **1**

Bendras plotas: **107.11 kv. m**

Pagrindinis plotas: **107.11 kv. m**

Tūris: **831 kub. m**

Užstatytas plotas: **90.00 kv. m**

Atkūrimo sąnaudos (statybos vertė): **56029 Eur**

Fizinio nusidėvėjimo procentas: **20 %**

Atkuriamoji vertė: **44823 Eur**

Vidutinė rinkos vertė: **44823 Eur**

Vidutinės rinkos vertės nustatymo data: **1996-01-25**

Kadastro duomenų nustatymo data: **1996-01-10**

2.20.

Pastatas - Tarnybinis sublokuotas DTS pastatas

Unikalus daikto numeris: **1097-0044-5338**

Daikto pagrindinė naudojimo paskirtis: **Kita**

Žymėjimas plane: **32H1p**

Statybos pabaigos metai: **1965**

Baigtumo procentas: **100 %**

Šildymas: **Centrinis šildymas iš centralizuotų sistemų**

Vandentiekis: **Komunalinis vandentiekis**

Nuotekų šalinimas: **Komunalinis nuotekų šalinimas**

Sienos: **Plytos**

Stogo danga: **Ruberoidas**

Aukštų skaičius: **1**

Bendras plotas: **262.28 kv. m**

Pagrindinis plotas: **160.35 kv. m**

Tūris: **1072 kub. m**

Užstatytas plotas: **279.00 kv. m**

Atkūrimo sąnaudos (statybos vertė): **179000 Eur**

Atkuriamoji vertė: **64400 Eur**

Vidutinė rinkos vertė: **64400 Eur**

Vidutinės rinkos vertės nustatymo būdas: **Atkuriamoji vertė**

Vidutinės rinkos vertės nustatymo data: **2018-01-29**

Kadastro duomenų nustatymo data: **2001-08-10**

Pastato (jo dalies) energinio naudingumo

klasė: **E**

Skaičiuojamosios šiluminės energijos

sąnaudos pastatui (jo daliai) šildyti: **467.25 kWh/m2/m.**

2.21.

Pastatas - Transformatorinė ir siurblinė

Unikalus daikto numeris: **1097-0044-5349**

Daikto pagrindinė naudojimo paskirtis: **Kita**

Žymėjimas plane: **33H1p**

Statybos pabaigos metai: **1953**

Baigtumo procentas: **100 %**

Šildymas: **Centrinis šildymas iš centralizuotų sistemų**

Sienos: **Plytos**

Stogo danga: **Ruberoidas**

Aukštų skaičius: **1**

Bendras plotas: **138.55 kv. m**

Pagrindinis plotas: **138.55 kv. m**
Tūris: **673 kub. m**
Užstatytas plotas: **165.00 kv. m**
Atkūrimo sąnaudos (statybos vertė): **122000 Eur**
Atkuriamoji vertė: **36500 Eur**
Vidutinė rinkos vertė: **36500 Eur**
Vidutinės rinkos vertės nustatymo būdas: **Atkuriamoji vertė**
Vidutinės rinkos vertės nustatymo data: **2018-01-29**
Kadastro duomenų nustatymo data: **2001-08-10**

2.22. Pastatas - Sandėlis

Unikalus daikto numeris: **1097-0044-5749**
Daikto pagrindinė naudojimo paskirtis: **Sandėliavimo**
Žymėjimas plane: **34F1p**
Statybos pabaigos metai: **1957**
Baigtumo procentas: **100 %**
Šildymas: **Nėra**
Vandentiekis: **Nėra**
Nuotekų šalinimas: **Nėra**
Dujos: **Nėra**
Sienos: **Plytos**
Stogo danga: **Ruberoidas**
Aukštų skaičius: **1**
Bendras plotas: **109.44 kv. m**
Pagrindinis plotas: **109.44 kv. m**
Tūris: **399 kub. m**
Užstatytas plotas: **192.00 kv. m**
Atkūrimo sąnaudos (statybos vertė): **36300 Eur**
Fizinio nusidėvėjimo procentas: **53 %**
Atkuriamoji vertė: **10900 Eur**
Vidutinė rinkos vertė: **7410 Eur**
Vidutinės rinkos vertės nustatymo būdas: **Atkuriamoji vertė**
Vidutinės rinkos vertės nustatymo data: **2018-01-30**
Kadastro duomenų nustatymo data: **2001-07-30**

2.23. Pastatas - Tepalo priėmimo punktas

Unikalus daikto numeris: **1097-0044-5358**
Daikto pagrindinė naudojimo paskirtis: **Kita**
Žymėjimas plane: **35H1p**
Statybos pabaigos metai: **1966**
Baigtumo procentas: **100 %**
Sienos: **Plytos**
Stogo danga: **Asbestcementis**
Aukštų skaičius: **1**
Bendras plotas: **44.15 kv. m**
Pagrindinis plotas: **22.15 kv. m**
Tūris: **162 kub. m**
Užstatytas plotas: **30.00 kv. m**
Atkūrimo sąnaudos (statybos vertė): **31400 Eur**
Fizinio nusidėvėjimo procentas: **62 %**
Atkuriamoji vertė: **11900 Eur**
Vidutinė rinkos vertė: **11900 Eur**
Vidutinės rinkos vertės nustatymo būdas: **Atkuriamoji vertė**
Vidutinės rinkos vertės nustatymo data: **2018-01-30**
Kadastro duomenų nustatymo data: **2001-08-10**

2.24. Pastatas - Sandėlis

Unikalus daikto numeris: **1097-0044-5405**
Daikto pagrindinė naudojimo paskirtis: **Sandėliavimo**
Žymėjimas plane: **40F1p**
Statybos pradžios metai: **1975**
Statybos pabaigos metai: **1995**

Šildymas: **Centrinis šildymas iš centralizuotų sistemų**
Vandentiekis: **Komunalinis vandentiekis**
Nuotekų šalinimas: **Komunalinis nuotekų šalinimas**
Sienos: **Plytos**
Stogo danga: **Ruberoidas**
Aukštų skaičius: **1**
Bendras plotas: **1086.31 kv. m**
Pagrindinis plotas: **691.14 kv. m**
Tūris: **5320 kub. m**
Užstatytas plotas: **1237.00 kv. m**
Koordinatė X: **6056618**
Koordinatė Y: **582504**
Atkūrimo sąnaudos (statybos vertė): **335000 Eur**
Fizinio nusidėvėjimo procentas: **43 %**
Atkuriamoji vertė: **191000 Eur**
Vidutinė rinkos vertė: **130000 Eur**
Vidutinės rinkos vertės nustatymo būdas: **Atkuriamoji vertė**
Vidutinės rinkos vertės nustatymo data: **2018-01-31**
Kadastro duomenų nustatymo data: **2001-08-10**
Pastato (jo dalies) energinio naudingumo klasė: **E**
Skačiuojamosios šiluminės energijos sąnaudos pastatui (jo daliai) šildyti: **278.72 kWh/m2/m.**

2.25. **Pastatas - Transformatorinė**
Unikalus daikto numeris: **1097-0044-5449**
Daikto pagrindinė naudojimo paskirtis: **Kita**
Žymėjimas plane: **41H1p**
Statybos pabaigos metai: **1979**
Baigtumo procentas: **100 %**
Šildymas: **Vietinis centrinis šildymas**
Vandentiekis: **Komunalinis vandentiekis**
Nuotekų šalinimas: **Komunalinis nuotekų šalinimas**
Sienos: **Plytos**
Stogo danga: **Ruberoidas**
Aukštų skaičius: **1**
Bendras plotas: **275.59 kv. m**
Pagrindinis plotas: **275.59 kv. m**
Tūris: **1510 kub. m**
Užstatytas plotas: **323.00 kv. m**
Koordinatė X: **6055243**
Koordinatė Y: **582917**
Atkūrimo sąnaudos (statybos vertė): **272000 Eur**
Fizinio nusidėvėjimo procentas: **47 %**
Atkuriamoji vertė: **144000 Eur**
Vidutinė rinkos vertė: **144000 Eur**
Vidutinės rinkos vertės nustatymo būdas: **Atkuriamoji vertė**
Vidutinės rinkos vertės nustatymo data: **2018-01-31**
Kadastro duomenų nustatymo data: **1994-06-10**

2.26. **Pastatas - Administracinis**
Adresas: **Vilnius, Rodūnios kel. 8C**
Unikalus daikto numeris: **1097-0044-5462**
Daikto pagrindinė naudojimo paskirtis: **Administracinė**
Žymėjimas plane: **43B2p**
Statybos pradžios metai: **1984**
Statybos pabaigos metai: **1984**
Rekonstravimo pradžios metai: **2005**
Rekonstravimo pabaigos metai: **2006**
Baigtumo procentas: **100 %**
Šildymas: **Centrinis šildymas iš centralizuotų sistemų**

Vandentiekis: **Komunalinis vandentiekis**
 Nuotekų šalinimas: **Komunalinis nuotekų šalinimas**
 Dujos: **Nėra**
 Sienos: **Plytos**
 Stogo danga: **Ruberoidas**
 Aukštų skaičius: **2**
 Bendras plotas: **690.15 kv. m**
 Pagrindinis plotas: **254.65 kv. m**
 Tūris: **3218 kub. m**
 Užstatytas plotas: **407.00 kv. m**
 Koordinatė X: **6056800.58**
 Koordinatė Y: **582500.52**
 Atkūrimo sąnaudos (statybos vertė): **267609 Eur**
 Fizinio nusidėvėjimo procentas: **15 %**
 Atkuriamoji vertė: **227352 Eur**
 Vidutinė rinkos vertė: **250521 Eur**
 Vidutinės rinkos vertės nustatymo būdas: **Masinis vertinimas**
 Vidutinės rinkos vertės nustatymo data: **2006-09-12**
 Kadastro duomenų nustatymo data: **2006-09-12**
 Pastato (jo dalies) energinio naudingumo klasė: **D**
 Skaičiuojamosios šiluminės energijos sąnaudos pastatui (jo daliai) šildyti: **52.59 kWh/m2/m.**

2.27. **Pastatas - Centrinė paskirstymo stotis**
 Adresas: **Vilnius, Rodūnios kel. 6B**
 Unikalus daikto numeris: **1097-0044-5527**
 Daikto pagrindinė naudojimo paskirtis: **Kita**
 Žymėjimas plane: **44H1p**
 Statybos pabaigos metai: **1977**
 Baigtumo procentas: **100 %**
 Šildymas: **Centrinis šildymas iš centralizuotų sistemų**
 Vandentiekis: **Komunalinis vandentiekis**
 Nuotekų šalinimas: **Komunalinis nuotekų šalinimas**
 Sienos: **Plytos**
 Stogo danga: **Ruberoidas**
 Aukštų skaičius: **1**
 Bendras plotas: **333.20 kv. m**
 Pagrindinis plotas: **333.20 kv. m**
 Tūris: **2199 kub. m**
 Užstatytas plotas: **413.00 kv. m**
 Atkūrimo sąnaudos (statybos vertė): **367000 Eur**
 Fizinio nusidėvėjimo procentas: **49 %**
 Atkuriamoji vertė: **187000 Eur**
 Vidutinė rinkos vertė: **187000 Eur**
 Vidutinės rinkos vertės nustatymo būdas: **Atkuriamoji vertė**
 Vidutinės rinkos vertės nustatymo data: **2018-01-31**
 Kadastro duomenų nustatymo data: **1994-10-10**
 Pastato (jo dalies) energinio naudingumo klasė: **E**
 Skaičiuojamosios šiluminės energijos sąnaudos pastatui (jo daliai) šildyti: **526.70 kWh/m2/m.**

2.28. **Pastatas - Siurblinė**
 Unikalus daikto numeris: **1097-0044-5516**
 Daikto pagrindinė naudojimo paskirtis: **Kita**
 Žymėjimas plane: **46H1p**
 Statybos pabaigos metai: **1963**
 Baigtumo procentas: **100 %**
 Šildymas: **Centrinis šildymas iš centralizuotų sistemų**
 Vandentiekis: **Komunalinis vandentiekis**

Nuotekų šalinimas: **Komunalinis nuotekų šalinimas**
Sienos: **Plytos**
Stogo danga: **Ruberoidas**
Aukštų skaičius: **1**
Bendras plotas: **86.22 kv. m**
Pagrindinis plotas: **86.22 kv. m**
Tūris: **511 kub. m**
Užstatytas plotas: **118.00 kv. m**
Atkūrimo sąnaudos (statybos vertė): **51100 Eur**
Fizinio nusidėvėjimo procentas: **66 %**
Atkuriamoji vertė: **17400 Eur**
Vidutinė rinkos vertė: **17400 Eur**
Vidutinės rinkos vertės nustatymo būdas: **Atkuriamoji vertė**
Vidutinės rinkos vertės nustatymo data: **2018-01-31**
Kadastro duomenų nustatymo data: **1994-10-21**
Pastato (jo dalies) energinio naudingumo klasė: **E**
Skaičiuojamosios šiluminės energijos sąnaudos pastatui (jo daliai) šildyti: **571.62 kWh/m2/m.**

2.29. **Pastatas - Buitinis pastatas**
Unikalus daikto numeris: **1097-0044-5492**
Daikto pagrindinė naudojimo paskirtis: **Paslaugų**
Žymėjimas plane: **47L1b**
Statybos pabaigos metai: **1985**
Sienos: **Betono blokeliai**
Aukštų skaičius: **1**
Bendras plotas: **237.08 kv. m**
Pagrindinis plotas: **237.08 kv. m**
Tūris: **912 kub. m**
Užstatytas plotas: **297.00 kv. m**
Kadastro duomenų nustatymo data: **1991-01-09**
Pastato (jo dalies) energinio naudingumo klasė: **F**
Skaičiuojamosios šiluminės energijos sąnaudos pastatui (jo daliai) šildyti: **464.95 kWh/m2/m.**

2.30. **Pastatas - Garažas**
Unikalus daikto numeris: **1097-0044-5450**
Daikto pagrindinė naudojimo paskirtis: **Garažų**
Žymėjimas plane: **48G1p**
Statybos pabaigos metai: **1964**
Baigtumo procentas: **100 %**
Sienos: **Plytų mūras**
Stogo danga: **Asbestcementis**
Aukštų skaičius: **1**
Bendras plotas: **567.42 kv. m**
Pagrindinis plotas: **567.42 kv. m**
Tūris: **1898 kub. m**
Užstatytas plotas: **612.00 kv. m**
Koordinatė X: **6056576**
Koordinatė Y: **582513**
Kadastro duomenų nustatymo data: **1994-10-28**

2.31. **Pastatas - Sandėlis**
Unikalus daikto numeris: **1097-0044-5550**
Daikto pagrindinė naudojimo paskirtis: **Sandėliavimo**
Žymėjimas plane: **50F1g**
Statybos pradžios metai: **1979**
Statybos pabaigos metai: **1979**
Papr. remonto pradžios metai: **1997**
Papr. remonto pabaigos metai: **2000**

Statinio kategorija: **Neypatingasis**
 Baigtumo procentas: **100 %**
 Šildymas: **Nėra**
 Vandentiekis: **Nėra**
 Nuotekų šalinimas: **Nėra**
 Dujos: **Nėra**
 Sienos: **Metalas su karkasu**
 Stogo danga: **Metalas**
 Aukštų skaičius: **1**
 Bendras plotas: **330.58 kv. m**
 Pagrindinis plotas: **330.58 kv. m**
 Tūris: **1461 kub. m**
 Užstatytas plotas: **366.00 kv. m**
 Koordinatė X: **6056033**
 Koordinatė Y: **582723**
 Atkūrimo sąnaudos (statybos vertė): **96400 Eur**
 Fizinio nusidėvėjimo procentas: **70 %**
 Atkuriamoji vertė: **28900 Eur**
 Vidutinė rinkos vertė: **19700 Eur**
 Vidutinės rinkos vertės nustatymo būdas: **Atkuriamoji vertė**
 Vidutinės rinkos vertės nustatymo data: **2018-01-31**
 Kadastro duomenų nustatymo data: **2014-01-24**

2.32. **Pastatas - Sandėlis**
 Unikalus daikto numeris: **1097-0044-5564**
 Daikto pagrindinė naudojimo paskirtis: **Sandėliavimo**
 Žymėjimas plane: **51F1g**
 Statybos pradžios metai: **1977**
 Statybos pabaigos metai: **1977**
 Statinio kategorija: **Neypatingasis**
 Baigtumo procentas: **100 %**
 Šildymas: **Nėra**
 Vandentiekis: **Nėra**
 Nuotekų šalinimas: **Nėra**
 Dujos: **Nėra**
 Sienos: **Metalas su karkasu**
 Stogo danga: **Metalas**
 Aukštų skaičius: **1**
 Bendras plotas: **346.15 kv. m**
 Pagrindinis plotas: **346.15 kv. m**
 Tūris: **1520 kub. m**
 Užstatytas plotas: **376.00 kv. m**
 Koordinatė X: **6056049**
 Koordinatė Y: **582724**
 Atkūrimo sąnaudos (statybos vertė): **97300 Eur**
 Fizinio nusidėvėjimo procentas: **70 %**
 Atkuriamoji vertė: **29200 Eur**
 Vidutinė rinkos vertė: **19800 Eur**
 Vidutinės rinkos vertės nustatymo būdas: **Atkuriamoji vertė**
 Vidutinės rinkos vertės nustatymo data: **2018-01-31**
 Kadastro duomenų nustatymo data: **2014-01-24**

2.33. **Pastatas - Sandėlis**
 Unikalus daikto numeris: **1097-0044-5605**
 Daikto pagrindinė naudojimo paskirtis: **Sandėliavimo**
 Žymėjimas plane: **54F1g**
 Statybos pabaigos metai: **1980**
 Baigtumo procentas: **100 %**
 Sienos: **Metalas su karkasu**
 Aukštų skaičius: **1**
 Bendras plotas: **362.06 kv. m**

- Pagrindinis plotas: **362.06 kv. m**
Tūris: **924 kub. m**
Užstatytas plotas: **377.00 kv. m**
Atkūrimo sąnaudos (statybos vertė): **96100 Eur**
Fizinio nusidėvėjimo procentas: **70 %**
Atkuriamoji vertė: **28800 Eur**
Vidutinė rinkos vertė: **19600 Eur**
Vidutinės rinkos vertės nustatymo būdas: **Atkuriamoji vertė**
Vidutinės rinkos vertės nustatymo data: **2018-01-31**
Kadastro duomenų nustatymo data: **1995-05-20**
- 2.34. **Pastatas - Sandėlis**
Unikalus daikto numeris: **1097-0044-5592**
Daikto pagrindinė naudojimo paskirtis: **Sandėliavimo**
Žymėjimas plane: **55F1g**
Statybos pabaigos metai: **1983**
Baigtumo procentas: **100 %**
Sienos: **Metalas su karkasu**
Aukštų skaičius: **1**
Bendras plotas: **362.06 kv. m**
Pagrindinis plotas: **362.06 kv. m**
Tūris: **924 kub. m**
Užstatytas plotas: **377.00 kv. m**
Atkūrimo sąnaudos (statybos vertė): **96100 Eur**
Fizinio nusidėvėjimo procentas: **70 %**
Atkuriamoji vertė: **28800 Eur**
Vidutinė rinkos vertė: **19600 Eur**
Vidutinės rinkos vertės nustatymo būdas: **Atkuriamoji vertė**
Vidutinės rinkos vertės nustatymo data: **2018-01-31**
Kadastro duomenų nustatymo data: **1995-05-20**
- 2.35. **Pastatas - Transformatorinė**
Unikalus daikto numeris: **1097-0044-5638**
Daikto pagrindinė naudojimo paskirtis: **Kita**
Žymėjimas plane: **58H1p**
Statybos pabaigos metai: **1967**
Baigtumo procentas: **100 %**
Sienos: **Plytos**
Stogo danga: **Ruberoidas**
Aukštų skaičius: **1**
Bendras plotas: **134.47 kv. m**
Pagrindinis plotas: **134.47 kv. m**
Tūris: **678 kub. m**
Užstatytas plotas: **158.00 kv. m**
Koordinatė X: **6057495**
Koordinatė Y: **583216**
Atkūrimo sąnaudos (statybos vertė): **117796 Eur**
Fizinio nusidėvėjimo procentas: **62 %**
Atkuriamoji vertė: **44762 Eur**
Vidutinė rinkos vertė: **44762 Eur**
Vidutinės rinkos vertės nustatymo būdas: **Atkuriamoji vertė**
Vidutinės rinkos vertės nustatymo data: **2018-02-01**
Kadastro duomenų nustatymo data: **1995-06-28**
- 2.36. **Pastatas - Transformatorinė**
Unikalus daikto numeris: **1097-0044-5649**
Daikto pagrindinė naudojimo paskirtis: **Kita**
Žymėjimas plane: **59H1p**
Statybos pabaigos metai: **1977**
Baigtumo procentas: **100 %**
Sienos: **Plytos**
Stogo danga: **Ruberoidas**

- Aukštų skaičius: **1**
Bendras plotas: **114.19 kv. m**
Pagrindinis plotas: **114.19 kv. m**
Tūris: **447 kub. m**
Užstatytas plotas: **143.00 kv. m**
Koordinatė X: **6057487**
Koordinatė Y: **583240**
Atkūrimo sąnaudos (statybos vertė): **80898 Eur**
Fizinio nusidėvėjimo procentas: **50 %**
Atkuriamoji vertė: **40449 Eur**
Vidutinė rinkos vertė: **40449 Eur**
Vidutinės rinkos vertės nustatymo būdas: **Atkuriamoji vertė**
Vidutinės rinkos vertės nustatymo data: **2018-02-01**
Kadastro duomenų nustatymo data: **1995-06-28**
- 2.37. **Pastatas - Transformatorinė**
Unikalus daikto numeris: **1097-0044-5666**
Daikto pagrindinė naudojimo paskirtis: **Kita**
Žymėjimas plane: **61H1p**
Statybos pabaigos metai: **1977**
Baigtumo procentas: **100 %**
Sienos: **Plytos**
Stogo danga: **Ruberoidas**
Aukštų skaičius: **1**
Bendras plotas: **43.88 kv. m**
Pagrindinis plotas: **43.88 kv. m**
Tūris: **223 kub. m**
Užstatytas plotas: **59.00 kv. m**
Koordinatė X: **6056625**
Koordinatė Y: **583651**
Atkūrimo sąnaudos (statybos vertė): **38744 Eur**
Fizinio nusidėvėjimo procentas: **50 %**
Atkuriamoji vertė: **19372 Eur**
Vidutinė rinkos vertė: **19372 Eur**
Vidutinės rinkos vertės nustatymo būdas: **Atkuriamoji vertė**
Vidutinės rinkos vertės nustatymo data: **2018-02-01**
Kadastro duomenų nustatymo data: **1995-06-28**
- 2.38. **Pastatas - Transformatorinė**
Unikalus daikto numeris: **1097-0044-5670**
Daikto pagrindinė naudojimo paskirtis: **Kita**
Žymėjimas plane: **62H1p**
Statybos pabaigos metai: **1977**
Baigtumo procentas: **100 %**
Sienos: **Plytos**
Stogo danga: **Ruberoidas**
Aukštų skaičius: **1**
Bendras plotas: **107.48 kv. m**
Pagrindinis plotas: **107.48 kv. m**
Tūris: **468 kub. m**
Užstatytas plotas: **142.00 kv. m**
Koordinatė X: **6056275**
Koordinatė Y: **582743**
Atkūrimo sąnaudos (statybos vertė): **81310 Eur**
Fizinio nusidėvėjimo procentas: **50 %**
Atkuriamoji vertė: **40665 Eur**
Vidutinė rinkos vertė: **40665 Eur**
Vidutinės rinkos vertės nustatymo būdas: **Atkuriamoji vertė**
Vidutinės rinkos vertės nustatymo data: **2018-02-01**
Kadastro duomenų nustatymo data: **1995-06-28**
- 2.39. **Pastatas - Transformatorinė**

Unikalus daikto numeris: **1097-0044-5705**
 Daikto pagrindinė naudojimo paskirtis: **Kita**
 Žymėjimas plane: **65H2p**
 Statybos pabaigos metai: **1977**
 Baigtumo procentas: **100 %**
 Sienos: **Plytos**
 Stogo danga: **Ruberoidas**
 Aukštų skaičius: **2**
 Bendras plotas: **87.78 kv. m**
 Pagrindinis plotas: **87.78 kv. m**
 Tūris: **266 kub. m**
 Užstatytas plotas: **68.00 kv. m**
 Atkūrimo sąnaudos (statybos vertė): **48141 Eur**
 Fizinio nusidėvėjimo procentas: **50 %**
 Atkuriamoji vertė: **24071 Eur**
 Vidutinė rinkos vertė: **24071 Eur**
 Vidutinės rinkos vertės nustatymo būdas: **Atkuriamoji vertė**
 Vidutinės rinkos vertės nustatymo data: **2018-02-01**
 Kadastro duomenų nustatymo data: **1995-06-28**
 Pastato (jo dalies) energinio naudingumo klasė: **E**
 Skačiuojamosios šiluminės energijos sąnaudos pastatui (jo daliai) šildyti: **429.90 kWh/m2/m.**

2.40. **Pastatas - Valgykla**
 Unikalus daikto numeris: **1097-0044-5481**
 Daikto pagrindinė naudojimo paskirtis: **Maitinimo**
 Žymėjimas plane: **66M2p**
 Statybos pabaigos metai: **1974**
 Baigtumo procentas: **100 %**
 Šildymas: **Centrinis šildymas iš centralizuotų sistemų**
 Vandentiekis: **Komunalinis vandentiekis**
 Nuotekų šalinimas: **Komunalinis nuotekų šalinimas**
 Sienos: **Plytos**
 Stogo danga: **Ruberoidas**
 Aukštų skaičius: **2**
 Bendras plotas: **1183.82 kv. m**
 Pagrindinis plotas: **519.65 kv. m**
 Tūris: **4003 kub. m**
 Užstatytas plotas: **598.00 kv. m**
 Koordinatė X: **6056872**
 Koordinatė Y: **582522**
 Atkūrimo sąnaudos (statybos vertė): **208868 Eur**
 Fizinio nusidėvėjimo procentas: **17 %**
 Atkuriamoji vertė: **173361 Eur**
 Vidutinė rinkos vertė: **104016 Eur**
 Vidutinės rinkos vertės nustatymo data: **1995-05-10**
 Kadastro duomenų nustatymo data: **1995-05-10**

2.41. **Pastatas - Kontrolinė**
 Unikalus daikto numeris: **1097-0044-5538**
 Daikto pagrindinė naudojimo paskirtis: **Kita**
 Žymėjimas plane: **69H1p**
 Statybos pabaigos metai: **1979**
 Baigtumo procentas: **100 %**
 Sienos: **Plytos**
 Stogo danga: **Ruberoidas**
 Aukštų skaičius: **1**
 Bendras plotas: **29.42 kv. m**
 Pagrindinis plotas: **29.42 kv. m**
 Tūris: **154 kub. m**

Užstatytas plotas: **58.00 kv. m**
Atkūrimo sąnaudos (statybos vertė): **27900 Eur**
Fizinio nusidėvėjimo procentas: **47 %**
Atkuriamoji vertė: **14800 Eur**
Vidutinė rinkos vertė: **14800 Eur**
Vidutinės rinkos vertės nustatymo būdas: **Atkuriamoji vertė**
Vidutinės rinkos vertės nustatymo data: **2018-02-01**
Kadastro duomenų nustatymo data: **1994-06-15**

2.42. Pastatas - Keleivių terminalas

Unikalus daikto numeris: **1097-0044-5205**
Daikto pagrindinė naudojimo paskirtis: **Transporto**
Žymėjimas plane: **20T3/p**
Statybos pradžios metai: **1952**
Statybos pabaigos metai: **1952**
Rekonstravimo pradžios metai: **2002**
Rekonstravimo pabaigos metai: **2013**
Kap. remonto pradžios metai: **2016**
Kap. remonto pabaigos metai: **2019**
Papr. remonto pradžios metai: **2012**
Papr. remonto pabaigos metai: **2019**
Statinio kategorija: **Ypatingasis**
Baigtumo procentas: **100 %**
Šildymas: **Centrinis šildymas iš centralizuotų sistemų**
Vandentiekis: **Komunalinis vandentiekis**
Nuotekų šalinimas: **Komunalinis nuotekų šalinimas**
Dujos: **Nėra**
Sienos: **Plytos**
Stogo danga: **Metalas**
Aukštų skaičius: **3**
Bendras plotas: **34805.64 kv. m**
Pagrindinis plotas: **22730.47 kv. m**
Tūris: **180855 kub. m**
Užstatytas plotas: **16695.00 kv. m**
Koordinatė X: **6057037**
Koordinatė Y: **582649**
Atkūrimo sąnaudos (statybos vertė): **16604205 Eur**
Fizinio nusidėvėjimo procentas: **15 %**
Atkuriamoji vertė: **14113473 Eur**
Vidutinė rinkos vertė: **7056881 Eur**
Vidutinės rinkos vertės nustatymo būdas: **Atkuriamoji vertė**
Vidutinės rinkos vertės nustatymo data: **2013-06-05**
Kadastro duomenų nustatymo data: **2019-02-04**
Pastato (jo dalies) energinio naudingumo klasė: **C**
Skaičiuojamosios šiluminės energijos sąnaudos pastatui (jo daliai) šildyti: **0.00 kWh/m2/m.**

2.43. Pastatas - KDP bokštas

Unikalus daikto numeris: **1097-0044-5260**
Daikto pagrindinė naudojimo paskirtis: **Kita**
Žymėjimas plane: **25H10p**
Statybos pabaigos metai: **1975**
Baigtumo procentas: **100 %**
Sienos: **Plytos**
Stogo danga: **Ruberoidas**
Aukštų skaičius: **10**
Bendras plotas: **151.79 kv. m**
Pagrindinis plotas: **69.46 kv. m**
Tūris: **1275 kub. m**
Užstatytas plotas: **31.00 kv. m**

- Atkūrimo sąnaudos (statybos vertė): **88853 Eur**
Fizinio nusidėvėjimo procentas: **16 %**
Atkuriamoji vertė: **74636 Eur**
Vidutinė rinkos vertė: **44782 Eur**
Vidutinės rinkos vertės nustatymo data: **1995-06-06**
Kadastro duomenų nustatymo data: **1995-06-06**
- 2.44. **Pastatas - Garažas**
Aprašymas / pastabos: **2002-11-04 VTPSIT 2002-10-22 akto Nr. 1202 pagrindu šis pastatas įregistruotas patalpomis.**
Unikalus daikto numeris: **1097-0044-5505**
Daikto pagrindinė naudojimo paskirtis: **Garažų**
Žymėjimas plane: **45G1/p**
Statybos pradžios metai: **1975**
Statybos pabaigos metai: **1975**
Papr. remonto pradžios metai: **2014**
Papr. remonto pabaigos metai: **2014**
Baigtumo procentas: **100 %**
Šildymas: **Centrinis šildymas iš centralizuotų sistemų**
Vandentiekis: **Komunalinis vandentiekis**
Nuotekų šalinimas: **Komunalinis nuotekų šalinimas**
Dujos: **Nėra**
Sienos: **Plytos**
Stogo danga: **Ruberoidas**
Aukštų skaičius: **1**
Bendras plotas: **2131.14 kv. m**
Pagrindinis plotas: **1986.71 kv. m**
Tūris: **10623 kub. m**
Užstatytas plotas: **2021.00 kv. m**
Koordinatė X: **6056732**
Koordinatė Y: **582562**
Atkūrimo sąnaudos (statybos vertė): **243140 Eur**
Atkuriamoji vertė: **204250 Eur**
Vidutinė rinkos vertė: **122550 Eur**
Vidutinės rinkos vertės nustatymo data: **1995-05-23**
Kadastro duomenų nustatymo data: **2014-09-08**
Pastato (jo dalies) energinio naudingumo klasė: **E**
Skačiuojamosios šiluminės energijos sąnaudos pastatui (jo daliai) šildyti: **167.48 kWh/m2/m.**
- 2.45. **Pastatas - Administracinis pastatas**
Adresas: **Vilnius, Rodūnios kel. 10A**
Unikalus daikto numeris: **1097-0044-5549**
Daikto pagrindinė naudojimo paskirtis: **Administracinė**
Žymėjimas plane: **56B3/p**
Statybos pradžios metai: **1985**
Statybos pabaigos metai: **1985**
Papr. remonto pradžios metai: **2009**
Papr. remonto pabaigos metai: **2015**
Statinio kategorija: **Ypatingasis**
Baigtumo procentas: **100 %**
Šildymas: **Bendroji centrinio šildymo sistema**
Vandentiekis: **Komunalinis vandentiekis**
Nuotekų šalinimas: **Komunalinis nuotekų šalinimas**
Dujos: **Nėra**
Sienos: **Plytos**
Stogo danga: **Ruberoidas**
Aukštų skaičius: **3**
Bendras plotas: **809.70 kv. m**
Pagrindinis plotas: **530.35 kv. m**

- Tūris: **3304 kub. m**
 Užstatytas plotas: **307.00 kv. m**
 Koordinatė X: **6056759**
 Koordinatė Y: **582478**
 Atkūrimo sąnaudos (statybos vertė): **459000 Eur**
 Fizinio nusidėvėjimo procentas: **26 %**
 Atkuriamoji vertė: **340000 Eur**
 Vidutinė rinkos vertė: **299000 Eur**
 Vidutinės rinkos vertės nustatymo būdas: **Masinis vertinimas**
 Vidutinės rinkos vertės nustatymo data: **2018-02-19**
 Kadastro duomenų nustatymo data: **2018-02-19**
 Pastato (jo dalies) energinio naudingumo klasė: **D**
 Skačiuojamosios šiluminės energijos sąnaudos pastatui (jo daliai) šildyti: **52.59 kWh/m2/m.**
- 2.46. **Pastatas - Priešgaisrinė gelbėjimo stotis su garažais**
 Aprašymas / pastabos: **Pastatas stovi ant dviejų sklypų (Kad. Nr. 0101/0080:0247, Kad. Nr. 0101/0080:0248), didžioji pastato 67O1/p dalis yra sklype Kad. Nr. 0101/0080:0248**
 Unikalus daikto numeris: **1097-0044-5616**
 Daikto pagrindinė naudojimo paskirtis: **Specialioji**
 Žymėjimas plane: **67O1/p**
 Statybos pradžios metai: **1994**
 Statybos pabaigos metai: **1994**
 Rekonstravimo pradžios metai: **2012**
 Rekonstravimo pabaigos metai: **2014**
 Papr. remonto pradžios metai: **2018**
 Papr. remonto pabaigos metai: **2019**
 Statinio kategorija: **Neypatingasis**
 Baigtumo procentas: **100 %**
 Šildymas: **Bendroji centrinio šildymo sistema**
 Vandentiekis: **Vietinis vandentiekis**
 Nuotekų šalinimas: **Komunalinis nuotekų šalinimas**
 Dujos: **Nėra**
 Sienos: **Plytos**
 Stogo danga: **Ruberoidas**
 Aukštų skaičius: **1**
 Bendras plotas: **2365.12 kv. m**
 Pagrindinis plotas: **1971.46 kv. m**
 Tūris: **12875 kub. m**
 Užstatytas plotas: **1935.00 kv. m**
 Koordinatė X: **6056427**
 Koordinatė Y: **582765**
 Atkūrimo sąnaudos (statybos vertė): **1983000 Eur**
 Fizinio nusidėvėjimo procentas: **11 %**
 Atkuriamoji vertė: **1765000 Eur**
 Vidutinė rinkos vertė: **1200000 Eur**
 Vidutinės rinkos vertės nustatymo būdas: **Atkuriamoji vertė**
 Vidutinės rinkos vertės nustatymo data: **2019-05-20**
 Kadastro duomenų nustatymo data: **2019-05-20**
 Pastato (jo dalies) energinio naudingumo klasė: **D**
 Skačiuojamosios šiluminės energijos sąnaudos pastatui (jo daliai) šildyti: **195.72 kWh/m2/m.**
- 2.47. **Pastatas - Transporto paskirties pastatas**
 Unikalus daikto numeris: **1098-9008-6018**
 Daikto pagrindinė naudojimo paskirtis: **Transporto**
 Žymėjimas plane: **70T1/p**
 Statybos pradžios metai: **1995**

Statybos pabaigos metai: **1995**
 Rekonstravimo pradžios metai: **2013**
 Rekonstravimo pabaigos metai: **2013**
 Statinio kategorija: **Ypatingasis**
 Baigtumo procentas: **100 %**
 Šildymas: **Vietinis centrinis šildymas**
 Vandentiekis: **Vietinis vandentiekis**
 Nuotekų šalinimas: **Vietinis nuotekų šalinimas**
 Dujos: **Nėra**
 Sienos: **Plytos**
 Stogo danga: **Bitumas**
 Aukštų skaičius: **1**
 Bendras plotas: **380.40 kv. m**
 Pagrindinis plotas: **272.56 kv. m**
 Tūris: **1592 kub. m**
 Užstatytas plotas: **452.00 kv. m**
 Koordinatė X: **6057162**
 Koordinatė Y: **582625**
 Atkūrimo sąnaudos (statybos vertė): **231000 Eur**
 Fizinio nusidėvėjimo procentas: **5 %**
 Atkuriamoji vertė: **219000 Eur**
 Vidutinė rinkos vertė: **149000 Eur**
 Vidutinės rinkos vertės nustatymo būdas: **Atkuriamoji vertė**
 Vidutinės rinkos vertės nustatymo data: **2018-02-01**
 Kadastro duomenų nustatymo data: **2013-04-29**
 Pastato (jo dalies) energinio naudingumo
 klasė: **B**
 Skaiciuojamosios šiluminės energijos
 sąnaudos pastatui (jo daliai) šildyti: **82.40 kWh/m2/m.**

2.48. **Pastatas - Plovykla**
 Adresas: **Vilnius, Rodūnios kel. 10B**
 Unikalus daikto numeris: **1097-0044-5770**
 Daikto pagrindinė naudojimo paskirtis: **Paslaugų**
 Žymėjimas plane: **73L1/p**
 Statybos pradžios metai: **2003**
 Statybos pabaigos metai: **2003**
 Baigtumo procentas: **100 %**
 Šildymas: **Nėra**
 Vandentiekis: **Komunalinis vandentiekis**
 Nuotekų šalinimas: **Komunalinis nuotekų šalinimas**
 Dujos: **Nėra**
 Sienos: **Plytos**
 Stogo danga: **Metalas**
 Aukštų skaičius: **1**
 Bendras plotas: **176.91 kv. m**
 Pagrindinis plotas: **168.82 kv. m**
 Tūris: **1370 kub. m**
 Užstatytas plotas: **199.90 kv. m**
 Koordinatė X: **6056697**
 Koordinatė Y: **582527**
 Atkūrimo sąnaudos (statybos vertė): **110635 Eur**
 Fizinio nusidėvėjimo procentas: **0 %**
 Atkuriamoji vertė: **110635 Eur**
 Vidutinė rinkos vertė: **60820 Eur**
 Vidutinės rinkos vertės nustatymo data: **2003-10-31**
 Kadastro duomenų nustatymo data: **2003-10-31**

2.49. **Pastatas - Lėktuvų laikymo angaras**
 Unikalus daikto numeris: **4400-0187-4686**
 Daikto pagrindinė naudojimo paskirtis: **Garažų**

Žymėjimas plane: **75G1/g**
 Būklė: **Nebaigtas statyti**
 Statybos pabaigos metai: **2003**
 Baigtumo procentas: **97 %**
 Šildymas: **Nėra**
 Vandentiekis: **Nėra**
 Nuotekų šalinimas: **Nėra**
 Dujos: **Nėra**
 Sienos: **Metalas su karkasu**
 Stogo danga: **Metalas**
 Aukštų skaičius: **1**
 Bendras plotas: **600.31 kv. m**
 Pagrindinis plotas: **600.31 kv. m**
 Tūris: **2950 kub. m**
 Užstatytas plotas: **616.00 kv. m**
 Koordinatė X: **6056132**
 Koordinatė Y: **58143**
 Atkūrimo sąnaudos (statybos vertė): **239226 Eur**
 Fizinio nusidėvėjimo procentas: **11 %**
 Atkuriamoji vertė: **212871 Eur**
 Vidutinė rinkos vertė: **106580 Eur**
 Vidutinės rinkos vertės nustatymo būdas: **Atkuriamoji vertė**
 Vidutinės rinkos vertės nustatymo data: **2013-12-31**
 Kadastro duomenų nustatymo data: **2003-12-16**

2.50. **Pastatas - Lėktuvų angaras**
 Unikalus daikto numeris: **4400-0671-0074**
 Daikto pagrindinė naudojimo paskirtis: **Garažų**
 Žymėjimas plane: **76G1/g**
 Statybos pradžios metai: **2005**
 Statybos pabaigos metai: **2007**
 Baigtumo procentas: **100 %**
 Šildymas: **Vietinis centrinis šildymas**
 Vandentiekis: **Komunalinis vandentiekis**
 Nuotekų šalinimas: **Komunalinis nuotekų šalinimas**
 Dujos: **Nėra**
 Sienos: **Metalas su karkasu**
 Stogo danga: **Metalas**
 Aukštų skaičius: **1**
 Bendras plotas: **1149.19 kv. m**
 Pagrindinis plotas: **1110.18 kv. m**
 Tūris: **8293 kub. m**
 Užstatytas plotas: **1198.00 kv. m**
 Koordinatė X: **6055999**
 Koordinatė Y: **582680**
 Atkūrimo sąnaudos (statybos vertė): **464000 Eur**
 Fizinio nusidėvėjimo procentas: **20 %**
 Atkuriamoji vertė: **372000 Eur**
 Vidutinė rinkos vertė: **253000 Eur**
 Vidutinės rinkos vertės nustatymo būdas: **Atkuriamoji vertė**
 Vidutinės rinkos vertės nustatymo data: **2017-05-02**
 Kadastro duomenų nustatymo data: **2010-11-15**

2.51. **Pastatas - Lėktuvų angaras**
 Unikalus daikto numeris: **4400-0825-7741**
 Daikto pagrindinė naudojimo paskirtis: **Garažų**
 Žymėjimas plane: **77G1/g**
 Statybos pradžios metai: **2005**
 Statybos pabaigos metai: **2007**
 Baigtumo procentas: **100 %**
 Šildymas: **Nėra**

Vandentiekis: **Komunalinis vandentiekis**
 Nuotekų šalinimas: **Komunalinis nuotekų šalinimas**
 Dujos: **Nėra**
 Sienos: **Metalas su karkasu**
 Stogo danga: **Metalas**
 Aukštų skaičius: **1**
 Bendras plotas: **922.45 kv. m**
 Pagrindinis plotas: **922.45 kv. m**
 Tūris: **7393 kub. m**
 Užstatytas plotas: **942.00 kv. m**
 Koordinatė X: **6056048.03**
 Koordinatė Y: **582724.16**
 Atkūrimo sąnaudos (statybos vertė): **520737 Eur**
 Fizinio nusidėvėjimo procentas: **0 %**
 Atkuriamoji vertė: **520737 Eur**
 Vidutinė rinkos vertė: **54738 Eur**
 Vidutinės rinkos vertės nustatymo būdas: **Masinis vertinimas**
 Vidutinės rinkos vertės nustatymo data: **2007-07-05**
 Kadastro duomenų nustatymo data: **2007-07-05**

2.52. **Pastatas - Lėktuvų angaras**
 Unikalus daikto numeris: **4400-0825-7796**
 Daikto pagrindinė naudojimo paskirtis: **Garažų**
 Žymėjimas plane: **78G1/g**
 Statybos pradžios metai: **2005**
 Statybos pabaigos metai: **2010**
 Baigtumo procentas: **100 %**
 Šildymas: **Nėra**
 Vandentiekis: **Komunalinis vandentiekis**
 Nuotekų šalinimas: **Komunalinis nuotekų šalinimas**
 Dujos: **Nėra**
 Sienos: **Metalas su karkasu**
 Stogo danga: **Metalas**
 Aukštų skaičius: **1**
 Bendras plotas: **926.12 kv. m**
 Pagrindinis plotas: **926.12 kv. m**
 Tūris: **7459 kub. m**
 Užstatytas plotas: **950.00 kv. m**
 Koordinatė X: **6055934**
 Koordinatė Y: **582655**
 Atkūrimo sąnaudos (statybos vertė): **483086 Eur**
 Fizinio nusidėvėjimo procentas: **10 %**
 Atkuriamoji vertė: **435009 Eur**
 Vidutinė rinkos vertė: **54449 Eur**
 Vidutinės rinkos vertės nustatymo būdas: **Masinis vertinimas**
 Vidutinės rinkos vertės nustatymo data: **2010-03-01**
 Kadastro duomenų nustatymo data: **2010-03-01**

2.53. **Pastatas - Lėktuvų eksploatavimo angaras**
 Unikalus daikto numeris: **4400-0939-2041**
 Daikto pagrindinė naudojimo paskirtis: **Garažų**
 Žymėjimas plane: **81G1/g**
 Statybos pradžios metai: **2006**
 Statybos pabaigos metai: **2007**
 Baigtumo procentas: **100 %**
 Šildymas: **Centrinis šildymas iš centralizuotų sistemų**
 Vandentiekis: **Komunalinis vandentiekis**
 Nuotekų šalinimas: **Komunalinis nuotekų šalinimas**
 Dujos: **Nėra**
 Sienos: **Metalas su karkasu**
 Stogo danga: **Metalas**

Aukštų skaičius: **1**
Bendras plotas: **4747.05 kv. m**
Pagrindinis plotas: **4704.27 kv. m**
Tūris: **85413 kub. m**
Užstatytas plotas: **4841.00 kv. m**
Koordinatė X: **6056521**
Koordinatė Y: **582701**
Atkūrimo sąnaudos (statybos vertė): **3502000 Eur**
Fizinio nusidėvėjimo procentas: **20 %**
Atkuriamoji vertė: **2802000 Eur**
Vidutinė rinkos vertė: **1905000 Eur**
Vidutinės rinkos vertės nustatymo būdas: **Atkuriamoji vertė**
Vidutinės rinkos vertės nustatymo data: **2017-01-04**
Kadastro duomenų nustatymo data: **2007-09-10**
Pastato (jo dalies) energinio naudingumo klasė: **C**
Skaičiuojamosios šiluminės energijos sąnaudos pastatui (jo daliai) šildyti: **138.94 kWh/m2/m.**

2.54. **Pastatas - Maisto ruošos gamybos cechasis**

Unikalus daikto numeris: **4400-1237-1494**
Daikto pagrindinė naudojimo paskirtis: **Gamybos, pramonės**
Žymėjimas plane: **85P1/g**
Statybos pradžios metai: **1993**
Statybos pabaigos metai: **1995**
Rekonstravimo pradžios metai: **2010**
Rekonstravimo pabaigos metai: **2012**
Statinio kategorija: **Neypatingasis**
Baigtumo procentas: **100 %**
Šildymas: **Vietinis centrinis šildymas**
Vandentiekis: **Komunalinis vandentiekis**
Nuotekų šalinimas: **Komunalinis nuotekų šalinimas**
Dujos: **Nėra**
Sienos: **Metalas su karkasu**
Stogo danga: **Bitumas**
Aukštų skaičius: **1**
Bendras plotas: **800.22 kv. m**
Pagrindinis plotas: **454.61 kv. m**
Tūris: **3281 kub. m**
Užstatytas plotas: **846.00 kv. m**
Koordinatė X: **6056578**
Koordinatė Y: **582557**
Atkūrimo sąnaudos (statybos vertė): **249000 Eur**
Fizinio nusidėvėjimo procentas: **17 %**
Atkuriamoji vertė: **207000 Eur**
Vidutinė rinkos vertė: **141000 Eur**
Vidutinės rinkos vertės nustatymo būdas: **Atkuriamoji vertė**
Vidutinės rinkos vertės nustatymo data: **2019-06-04**
Kadastro duomenų nustatymo data: **2012-02-09**
Pastato (jo dalies) energinio naudingumo klasė: **B**
Skaičiuojamosios šiluminės energijos sąnaudos pastatui (jo daliai) šildyti: **0.00 kWh/m2/m.**

2.55. **Pastatas - Putokšlių pastatas**

Unikalus daikto numeris: **1097-0044-5360**
Daikto pagrindinė naudojimo paskirtis: **Pagalbinio ūkio**
Žymėjimas plane: **36I1g**
Statybos pabaigos metai: **1999**
Vandentiekis: **Komunalinis vandentiekis**
Sienos: **Metalas su karkasu**

- Aukštų skaičius: **1**
Tūris: **36 kub. m**
Užstatytas plotas: **12.00 kv. m**
Atkūrimo sąnaudos (statybos vertė): **6480 Eur**
Fizinio nusidėvėjimo procentas: **38 %**
Atkuriamoji vertė: **4020 Eur**
Vidutinė rinkos vertė: **1450 Eur**
Vidutinės rinkos vertės nustatymo būdas: **Atkuriamoji vertė**
Vidutinės rinkos vertės nustatymo data: **2018-01-30**
Kadastro duomenų nustatymo data: **2001-07-30**
- 2.56. **Pastatas - Elektros skydinė**
Unikalus daikto numeris: **1097-0044-5370**
Daikto pagrindinė naudojimo paskirtis: **Pagalbinio ūkio**
Žymėjimas plane: **37H1p**
Statybos pabaigos metai: **1999**
Sienos: **Plytų mūras**
Aukštų skaičius: **1**
Tūris: **30 kub. m**
Užstatytas plotas: **10.00 kv. m**
Atkūrimo sąnaudos (statybos vertė): **4066 Eur**
Fizinio nusidėvėjimo procentas: **2 %**
Atkuriamoji vertė: **3985 Eur**
Vidutinė rinkos vertė: **3985 Eur**
Vidutinės rinkos vertės nustatymo data: **2001-08-10**
Kadastro duomenų nustatymo data: **2001-07-30**
- 2.57. **Pastatas - Kuro siurblinė**
Unikalus daikto numeris: **1097-0044-5381**
Daikto pagrindinė naudojimo paskirtis: **Pagalbinio ūkio**
Žymėjimas plane: **38H1g**
Statybos pabaigos metai: **1999**
Sienos: **Skarda**
Aukštų skaičius: **1**
Tūris: **474 kub. m**
Užstatytas plotas: **95.00 kv. m**
Atkūrimo sąnaudos (statybos vertė): **41700 Eur**
Fizinio nusidėvėjimo procentas: **4 %**
Atkuriamoji vertė: **40032 Eur**
Vidutinė rinkos vertė: **40032 Eur**
Vidutinės rinkos vertės nustatymo data: **2001-08-10**
Kadastro duomenų nustatymo data: **2001-07-30**
- 2.58. **Pastatas - Stoginė**
Unikalus daikto numeris: **1097-0044-5392**
Daikto pagrindinė naudojimo paskirtis: **Pagalbinio ūkio**
Žymėjimas plane: **39I1b**
Statybos pradžios metai: **1964**
Statybos pabaigos metai: **1999**
Sienos: **Gelžbetonio blokai**
Aukštų skaičius: **1**
Tūris: **0 kub. m**
Užstatytas plotas: **277.00 kv. m**
Atkūrimo sąnaudos (statybos vertė): **24700 Eur**
Fizinio nusidėvėjimo procentas: **70 %**
Atkuriamoji vertė: **7400 Eur**
Vidutinė rinkos vertė: **2660 Eur**
Vidutinės rinkos vertės nustatymo būdas: **Atkuriamoji vertė**
Vidutinės rinkos vertės nustatymo data: **2018-01-30**
Kadastro duomenų nustatymo data: **2001-07-30**
- 2.59. **Inžineriniai tinklai - Požeminiai suskystintų dujų rezervuarai**
Vilnius, Rodūnios kel.

- Aprašymas / pastabos: **3 vnt.**
Unikalus daikto numeris: **4400-0050-1234**
Daikto pagrindinė naudojimo paskirtis: **Dujų tinklų**
Žymėjimas plane: **R**
Statybos pradžios metai: **1987**
Statybos pabaigos metai: **1988**
Baigtumo procentas: **100 %**
Atkūrimo sąnaudos (statybos vertė): **56 Eur**
Fizinio nusidėvėjimo procentas: **57 %**
Atkuriamoji vertė: **24 Eur**
Vidutinė rinkos vertė: **24 Eur**
Vidutinės rinkos vertės nustatymo būdas: **Atkuriamoji vertė**
Vidutinės rinkos vertės nustatymo data: **2007-06-13**
Kadastro duomenų nustatymo data: **2003-05-28**
- 2.60. **Inžineriniai tinklai - Artezinis gręžinys Nr.1**
Aprašymas / pastabos: **Gylis - 97 m.**
Unikalus daikto numeris: **4400-1004-5175**
Daikto pagrindinė naudojimo paskirtis: **Vandentiekio tinklų**
Žymėjimas plane: **Art.gr.1**
Statybos pradžios metai: **1960**
Statybos pabaigos metai: **1960**
Baigtumo procentas: **100 %**
Atkūrimo sąnaudos (statybos vertė): **9560 Eur**
Fizinio nusidėvėjimo procentas: **75 %**
Atkuriamoji vertė: **2390 Eur**
Vidutinė rinkos vertė: **2390 Eur**
Vidutinės rinkos vertės nustatymo būdas: **Atkuriamoji vertė**
Vidutinės rinkos vertės nustatymo data: **2018-02-02**
Kadastro duomenų nustatymo data: **2006-12-22**
- 2.61. **Inžineriniai tinklai - Artezinis gręžinys Nr.2**
Aprašymas / pastabos: **Gylis - 185 m.**
Unikalus daikto numeris: **4400-1004-5186**
Daikto pagrindinė naudojimo paskirtis: **Vandentiekio tinklų**
Žymėjimas plane: **Art.gr.2**
Statybos pradžios metai: **1994**
Statybos pabaigos metai: **1994**
Baigtumo procentas: **100 %**
Atkūrimo sąnaudos (statybos vertė): **25400 Eur**
Fizinio nusidėvėjimo procentas: **75 %**
Atkuriamoji vertė: **6360 Eur**
Vidutinė rinkos vertė: **6360 Eur**
Vidutinės rinkos vertės nustatymo būdas: **Atkuriamoji vertė**
Vidutinės rinkos vertės nustatymo data: **2018-02-02**
Kadastro duomenų nustatymo data: **2006-12-22**
- 2.62. **Susisiekimo komunikacijos - Riedėjimo takas**
Aprašymas / pastabos: **Plotas - 9287 kv.m.**
Unikalus daikto numeris: **4400-1766-7373**
Daikto pagrindinė naudojimo paskirtis: **Oro uostų**
Žymėjimas plane: **E**
Statybos pradžios metai: **2008**
Statybos pabaigos metai: **2008**
Baigtumo procentas: **100 %**
Atkūrimo sąnaudos (statybos vertė): **940000 Eur**
Fizinio nusidėvėjimo procentas: **50 %**
Atkuriamoji vertė: **470000 Eur**
Vidutinė rinkos vertė: **470000 Eur**
Vidutinės rinkos vertės nustatymo būdas: **Atkuriamoji vertė**
Vidutinės rinkos vertės nustatymo data: **2018-01-31**
Kadastro duomenų nustatymo data: **2008-10-29**

- 2.63. **Susisiekimo komunikacijos - Peronas**
Aprašymas / pastabos: **Statinio kategorija - ypatingas. Plotas - 257675 kv.m.**
Unikalus daikto numeris: **4400-0898-5678**
Daikto pagrindinė naudojimo paskirtis: **Oro uostų**
Žymėjimas plane: **b22**
Statybos pradžios metai: **1945**
Statybos pabaigos metai: **1996**
Rekonstravimo pradžios metai: **2010**
Rekonstravimo pabaigos metai: **2011**
Baigtumo procentas: **100 %**
Atkūrimo sąnaudos (statybos vertė): **25703000 Eur**
Fizinio nusidėvėjimo procentas: **35 %**
Atkuriamoji vertė: **16707000 Eur**
Vidutinė rinkos vertė: **16707000 Eur**
Vidutinės rinkos vertės nustatymo būdas: **Atkuriamoji vertė**
Vidutinės rinkos vertės nustatymo data: **2018-01-31**
Kadastro duomenų nustatymo data: **2012-12-27**
- 2.64. **Kiti inžineriniai statiniai - Automobilių stovėjimo aikštelė**
Aprašymas / pastabos: **Plotas- 1415,00 kv. m.**
Unikalus daikto numeris: **4400-0718-5402**
Daikto pagrindinė naudojimo paskirtis: **Kiti inžineriniai statiniai**
Žymėjimas plane: **a1**
Statybos pradžios metai: **2005**
Statybos pabaigos metai: **2006**
Baigtumo procentas: **100 %**
Atkūrimo sąnaudos (statybos vertė): **89900 Eur**
Fizinio nusidėvėjimo procentas: **75 %**
Atkuriamoji vertė: **22500 Eur**
Vidutinė rinkos vertė: **22500 Eur**
Vidutinės rinkos vertės nustatymo būdas: **Atkuriamoji vertė**
Vidutinės rinkos vertės nustatymo data: **2018-02-01**
Kadastro duomenų nustatymo data: **2006-05-10**
- 2.65. **Kiti inžineriniai statiniai - Automobilių stovėjimo aikštelė**
Unikalus daikto numeris: **1097-0044-5216**
Daikto pagrindinė naudojimo paskirtis: **Kiti inžineriniai statiniai**
Žymėjimas plane: **a1**
Statybos pradžios metai: **1954**
Statybos pabaigos metai: **1997**
Rekonstravimo pradžios metai: **2017**
Rekonstravimo pabaigos metai: **2017**
Papr. remonto pradžios metai: **2013**
Papr. remonto pabaigos metai: **2013**
Statinio kategorija: **II grupės nesudėtingasis**
Baigtumo procentas: **100 %**
Plotas: **4831.80 kv. m**
Medžiaga: **Asfaltas**
Atkūrimo sąnaudos (statybos vertė): **337000 Eur**
Fizinio nusidėvėjimo procentas: **75 %**
Atkuriamoji vertė: **84400 Eur**
Vidutinė rinkos vertė: **84400 Eur**
Vidutinės rinkos vertės nustatymo būdas: **Atkuriamoji vertė**
Vidutinės rinkos vertės nustatymo data: **2017-09-11**
Kadastro duomenų nustatymo data: **2017-09-11**
- 2.66. **Kiti inžineriniai statiniai - Automobilių stovėjimo aikštelė**
Aprašymas / pastabos: **Plotas - 14052 kv. m**
Unikalus daikto numeris: **4400-1113-2566**
Daikto pagrindinė naudojimo paskirtis: **Kiti inžineriniai statiniai (kiemo įrenginiai)**
Žymėjimas plane: **a2**
Statybos pradžios metai: **1978**

- Statybos pabaigos metai: **1978**
Baigtumo procentas: **100 %**
Atkūrimo sąnaudos (statybos vertė): **664000 Eur**
Fizinio nusidėvėjimo procentas: **75 %**
Atkuriamoji vertė: **166000 Eur**
Vidutinė rinkos vertė: **166000 Eur**
Vidutinės rinkos vertės nustatymo būdas: **Atkuriamoji vertė**
Vidutinės rinkos vertės nustatymo data: **2018-02-01**
Kadastro duomenų nustatymo data: **2007-05-10**
- 2.67. **Kiti inžineriniai statiniai - Automobilių stovėjimo aikštelė**
Aprašymas / pastabos: **Plotas - 3018 kv.m**
Unikalus daikto numeris: **4400-1581-2941**
Daikto pagrindinė naudojimo paskirtis: **Kiti inžineriniai statiniai (kiemo įrenginiai)**
Žymėjimas plane: **a3**
Statybos pradžios metai: **1997**
Statybos pabaigos metai: **1997**
Rekonstravimo pradžios metai: **2007**
Rekonstravimo pabaigos metai: **2014**
Statinio kategorija: **II grupės nesudėtingasis**
Baigtumo procentas: **100 %**
Atkūrimo sąnaudos (statybos vertė): **192000 Eur**
Fizinio nusidėvėjimo procentas: **75 %**
Atkuriamoji vertė: **47900 Eur**
Vidutinė rinkos vertė: **47900 Eur**
Vidutinės rinkos vertės nustatymo būdas: **Atkuriamoji vertė**
Vidutinės rinkos vertės nustatymo data: **2018-02-01**
Kadastro duomenų nustatymo data: **2014-01-16**
- 2.68. **Kiti inžineriniai statiniai - Pėsčiųjų takas**
Aprašymas / pastabos: **Plotas - 321 kv.m.**
Unikalus daikto numeris: **4400-2626-4255**
Daikto pagrindinė naudojimo paskirtis: **Kiti inžineriniai statiniai**
Žymėjimas plane: **p4**
Statybos pradžios metai: **1997**
Statybos pabaigos metai: **1997**
Papr. remonto pradžios metai: **2013**
Papr. remonto pabaigos metai: **2013**
Statinio kategorija: **II grupės nesudėtingasis**
Baigtumo procentas: **100 %**
Atkūrimo sąnaudos (statybos vertė): **14000 Eur**
Fizinio nusidėvėjimo procentas: **75 %**
Atkuriamoji vertė: **3490 Eur**
Vidutinė rinkos vertė: **3490 Eur**
Vidutinės rinkos vertės nustatymo būdas: **Atkuriamoji vertė**
Vidutinės rinkos vertės nustatymo data: **2018-01-31**
Kadastro duomenų nustatymo data: **2013-11-18**
- 2.69. **Kiti inžineriniai statiniai - Betoninė geriamojo vandens talpa**
Aprašymas / pastabos: **Tūris - 250 kub.m.**
Unikalus daikto numeris: **4400-1004-5210**
Daikto pagrindinė naudojimo paskirtis: **Kiti inžineriniai statiniai (kiemo įrenginiai)**
Žymėjimas plane: **R3**
Statybos pradžios metai: **1960**
Statybos pabaigos metai: **1960**
Baigtumo procentas: **100 %**
Atkūrimo sąnaudos (statybos vertė): **26200 Eur**
Fizinio nusidėvėjimo procentas: **55 %**
Atkuriamoji vertė: **11800 Eur**
Vidutinė rinkos vertė: **11800 Eur**
Vidutinės rinkos vertės nustatymo būdas: **Atkuriamoji vertė**
Vidutinės rinkos vertės nustatymo data: **2018-01-31**

Kadastro duomenų nustatymo data: **2006-12-22**

2.70. **Kiti inžineriniai statiniai - Betoninė geriamojo vandens talpa**

Aprašymas / pastabos: **Tūris - 250 kub.m.**

Unikalus daikto numeris: **4400-1004-5197**

Daikto pagrindinė naudojimo paskirtis: **Kiti inžineriniai statiniai (kiemo įrenginiai)**

Žymėjimas plane: **R4**

Statybos pradžios metai: **1960**

Statybos pabaigos metai: **1960**

Baigtumo procentas: **100 %**

Atkūrimo sąnaudos (statybos vertė): **26200 Eur**

Fizinio nusidėvėjimo procentas: **55 %**

Atkuriamoji vertė: **11800 Eur**

Vidutinė rinkos vertė: **11800 Eur**

Vidutinės rinkos vertės nustatymo būdas: **Atkuriamoji vertė**

Vidutinės rinkos vertės nustatymo data: **2018-01-31**

Kadastro duomenų nustatymo data: **2006-12-22**

2.71. **Kiti inžineriniai statiniai - Stoginė**

Unikalus daikto numeris: **4400-1671-3366**

Daikto pagrindinė naudojimo paskirtis: **Kiti inžineriniai statiniai**

Žymėjimas plane: **s1**

Statybos pradžios metai: **2008**

Statybos pabaigos metai: **2008**

Baigtumo procentas: **100 %**

Atkūrimo sąnaudos (statybos vertė): **19800 Eur**

Fizinio nusidėvėjimo procentas: **20 %**

Atkuriamoji vertė: **15900 Eur**

Vidutinė rinkos vertė: **5710 Eur**

Vidutinės rinkos vertės nustatymo būdas: **Atkuriamoji vertė**

Vidutinės rinkos vertės nustatymo data: **2018-01-31**

Kadastro duomenų nustatymo data: **2008-09-30**

2.72. **Kiti inžineriniai statiniai - Stoginė**

Unikalus daikto numeris: **4400-1671-3370**

Daikto pagrindinė naudojimo paskirtis: **Kiti inžineriniai statiniai**

Žymėjimas plane: **s2**

Statybos pradžios metai: **2008**

Statybos pabaigos metai: **2008**

Baigtumo procentas: **100 %**

Atkūrimo sąnaudos (statybos vertė): **23200 Eur**

Fizinio nusidėvėjimo procentas: **20 %**

Atkuriamoji vertė: **18600 Eur**

Vidutinė rinkos vertė: **6690 Eur**

Vidutinės rinkos vertės nustatymo būdas: **Atkuriamoji vertė**

Vidutinės rinkos vertės nustatymo data: **2018-01-31**

Kadastro duomenų nustatymo data: **2008-09-30**

2.73. **Kiti inžineriniai statiniai - Stoginė**

Unikalus daikto numeris: **4400-1671-3381**

Daikto pagrindinė naudojimo paskirtis: **Kiti inžineriniai statiniai**

Žymėjimas plane: **s3**

Statybos pradžios metai: **2008**

Statybos pabaigos metai: **2008**

Baigtumo procentas: **100 %**

Atkūrimo sąnaudos (statybos vertė): **20300 Eur**

Fizinio nusidėvėjimo procentas: **20 %**

Atkuriamoji vertė: **16200 Eur**

Vidutinė rinkos vertė: **5840 Eur**

Vidutinės rinkos vertės nustatymo būdas: **Atkuriamoji vertė**

Vidutinės rinkos vertės nustatymo data: **2018-01-31**

Kadastro duomenų nustatymo data: **2008-09-30**

- 2.74. **Kiti inžineriniai statiniai - Automašinių stovėjimo aikštelė, tvora**
Aprašymas / pastabos: **Plotas - 4781 kv.m.**
Unikalus daikto numeris: **1097-0044-5754**
Daikto pagrindinė naudojimo paskirtis: **Kiti inžineriniai statiniai**
Žymėjimas plane: **b1, t1, t2**
Statybos pradžios metai: **2000**
Statybos pabaigos metai: **2000**
Papr. remonto pradžios metai: **2013**
Papr. remonto pabaigos metai: **2013**
Statinio kategorija: **II grupės nesudėtingasis**
Baigtumo procentas: **100 %**
Atkūrimo sąnaudos (statybos vertė): **346100 Eur**
Atkuriamoji vertė: **90500 Eur**
Vidutinė rinkos vertė: **86000 Eur**
Vidutinės rinkos vertės nustatymo būdas: **Atkuriamoji vertė**
Vidutinės rinkos vertės nustatymo data: **2018-02-02**
Kadastro duomenų nustatymo data: **2013-11-18**
- 2.75. **Kiti inžineriniai statiniai - Stebėjimo bokštų sistema**
Unikalus daikto numeris: **4400-3104-6643**
Daikto pagrindinė naudojimo paskirtis: **Kiti inžineriniai statiniai**
Žymėjimas plane: **SB1-SB109**
Statybos pradžios metai: **2013**
Statybos pabaigos metai: **2014**
Statinio kategorija: **II grupės nesudėtingasis**
Baigtumo procentas: **100 %**
Kiekis: **109 vnt.**
Medžiaga: **Metalas**
Atkūrimo sąnaudos (statybos vertė): **1835000 Eur**
Fizinio nusidėvėjimo procentas: **9 %**
Atkuriamoji vertė: **1669000 Eur**
Vidutinė rinkos vertė: **1669000 Eur**
Vidutinės rinkos vertės nustatymo būdas: **Atkuriamoji vertė**
Vidutinės rinkos vertės nustatymo data: **2018-01-31**
Kadastro duomenų nustatymo data: **2014-09-16**
- 2.76. **Kiti inžineriniai statiniai - Degalinė**
Aprašymas / pastabos: **Kolonėlės (k1, k2, k3, k4), rezervuarai (r1, r2, r3, r4, r5)**
Unikalus daikto numeris: **4400-0729-0351**
Daikto pagrindinė naudojimo paskirtis: **Kiti inžineriniai statiniai (degalinių)**
Statybos pabaigos metai: **1995**
Baigtumo procentas: **100 %**
Atkūrimo sąnaudos (statybos vertė): **127000 Eur**
Atkuriamoji vertė: **31900 Eur**
Vidutinė rinkos vertė: **31900 Eur**
Vidutinės rinkos vertės nustatymo būdas: **Atkuriamoji vertė**
Vidutinės rinkos vertės nustatymo data: **2018-02-01**
Kadastro duomenų nustatymo data: **2005-11-18**
- 2.77. **Kiti inžineriniai statiniai - Kiemo statiniai**
Aprašymas / pastabos: **(aviakuro rezervuarai C1, C2, estakada, priešgaisrinis rezervuaras, tvora, drenažo rezervuaras, valymo įrengimai, avarinė degalų talpa, putokšlių rezervuaras, kiemo aikštelė, tepalo rezervuaras)**
Unikalus daikto numeris: **1097-0044-5427**
Daikto pagrindinė naudojimo paskirtis: **Kiti inžineriniai statiniai**
Statybos pabaigos metai: **1999**
Atkūrimo sąnaudos (statybos vertė): **1088000 Eur**
Atkuriamoji vertė: **326000 Eur**
Vidutinė rinkos vertė: **322000 Eur**
Vidutinės rinkos vertės nustatymo būdas: **Atkuriamoji vertė**

Vidutinės rinkos vertės nustatymo data: **2018-02-01**

Kadastro duomenų nustatymo data: **2001-07-30**

2.78.

Kiti inžineriniai statiniai - Tvora

Aprašymas / pastabos: **Tvora, plane pažymėta t7-t9, t26-t37**

Unikalus daikto numeris: **4400-1654-5763**

Daikto pagrindinė naudojimo paskirtis: **Kiti inžineriniai statiniai**

Statybos pradžios metai: **1983**

Statybos pabaigos metai: **2014**

Rekonstravimo pradžios metai: **2013**

Rekonstravimo pabaigos metai: **2014**

Statinio kategorija: **Neypatingasis**

Ilgis: **11055.68 m**

Atkūrimo sąnaudos (statybos vertė): **1423000 Eur**

Atkuriamoji vertė: **1137000 Eur**

Vidutinė rinkos vertė: **1137000 Eur**

Vidutinės rinkos vertės nustatymo būdas: **Atkuriamoji vertė**

Vidutinės rinkos vertės nustatymo data: **2018-02-01**

Kadastro duomenų nustatymo data: **2014-09-16**

2.79.

Kiti inžineriniai statiniai

Unikalus daikto numeris: **4400-5019-0630**

Daikto pagrindinė naudojimo paskirtis: **Kiti inžineriniai statiniai**

Būklė: **Leidimas vykdyti statybos darbus**

Statusas: **Formuojamas**

Kadastro duomenų nustatymo data: **2018-05-16**

2.80.

**Dujų tinklai - Mažo slėgio dujotiekis su įvadais
Vilnius, Rodūnios kel.**

Unikalus daikto numeris: **4400-1140-9788**

Daikto pagrindinė naudojimo paskirtis: **Dujų tinklų**

Statybos pradžios metai: **1987**

Statybos pabaigos metai: **1987**

Baigtumo procentas: **100 %**

Ilgis: **225.00 m**

Medžiaga: **Plienas**

Dujotiekio linijos reikšmė: **Skirstomoji (kvartalinė)**

Atkūrimo sąnaudos (statybos vertė): **5908 Eur**

Fizinio nusidėvėjimo procentas: **60 %**

Atkuriamoji vertė: **2372 Eur**

Vidutinė rinkos vertė: **2372 Eur**

Vidutinės rinkos vertės nustatymo būdas: **Atkuriamoji vertė**

Vidutinės rinkos vertės nustatymo data: **2007-06-13**

Kadastro duomenų nustatymo data: **2007-06-13**

2.81.

Šilumos tinklai - Šilumos tiekimo vamzdynas

Unikalus daikto numeris: **4400-2036-3842**

Daikto pagrindinė naudojimo paskirtis: **Šilumos tinklų**

Žymėjimas plane: **1-2**

Statybos pradžios metai: **2006**

Statybos pabaigos metai: **2010**

Baigtumo procentas: **100 %**

Ilgis: **148.72 m**

Medžiaga: **Plienas**

Šilumos tiekimo linijos reikšmė: **Įvadinė**

Atkūrimo sąnaudos (statybos vertė): **24241 Eur**

Fizinio nusidėvėjimo procentas: **0 %**

Atkuriamoji vertė: **24241 Eur**

Vidutinė rinkos vertė: **24241 Eur**

Vidutinės rinkos vertės nustatymo būdas: **Atkuriamoji vertė**

Vidutinės rinkos vertės nustatymo data: **2010-03-30**

Kadastro duomenų nustatymo data: **2010-03-30**

- 2.82. **Šilumos tinklai - Šilumos tiekimo vamzdynas**
Vilnius, Rodūnios kel.
Unikalus daikto numeris: **4400-5030-7212**
Daikto pagrindinė naudojimo paskirtis: **Šilumos tinklų**
Žymėjimas plane: **1,2,3**
Statybos pradžios metai: **2006**
Statybos pabaigos metai: **2006**
Statinio kategorija: **Neypatingasis**
Baigtumo procentas: **100 %**
Ilgis: **225.26 m**
Medžiaga: **Plienas**
Šilumos tiekimo linijos reikšmė: **Skirstomoji (kvartalinė)**
Atkūrimo sąnaudos (statybos vertė): **58900 Eur**
Fizinio nusidėvėjimo procentas: **40 %**
Atkuriamoji vertė: **35400 Eur**
Vidutinė rinkos vertė: **35400 Eur**
Vidutinės rinkos vertės nustatymo būdas: **Atkuriamoji vertė**
Vidutinės rinkos vertės nustatymo data: **2018-03-27**
Kadastro duomenų nustatymo data: **2018-03-27**
- 2.83. **Šilumos tinklai - Šilumos tiekimo vamzdynas**
Unikalus daikto numeris: **4400-3069-9328**
Daikto pagrindinė naudojimo paskirtis: **Šilumos tinklų**
Žymėjimas plane: **4-:-63**
Statybos pradžios metai: **1974**
Statybos pabaigos metai: **1974**
Statinio kategorija: **Neypatingasis**
Baigtumo procentas: **100 %**
Ilgis: **2454.86 m**
Medžiaga: **Plienas**
Šilumos tiekimo linijos reikšmė: **Skirstomoji (kvartalinė)**
Atkūrimo sąnaudos (statybos vertė): **1150000 Eur**
Atkuriamoji vertė: **298000 Eur**
Vidutinė rinkos vertė: **298000 Eur**
Vidutinės rinkos vertės nustatymo būdas: **Atkuriamoji vertė**
Vidutinės rinkos vertės nustatymo data: **2018-03-27**
Kadastro duomenų nustatymo data: **2018-03-27**
- 2.84. **Šilumos tinklai - Šilumos tiekimo vamzdynas**
Unikalus daikto numeris: **4400-3069-9250**
Daikto pagrindinė naudojimo paskirtis: **Šilumos tinklų**
Žymėjimas plane: **64, 65**
Statybos pradžios metai: **1970**
Statybos pabaigos metai: **1970**
Statinio kategorija: **II grupės nesudėtingasis**
Baigtumo procentas: **100 %**
Ilgis: **33.26 m**
Medžiaga: **Plienas**
Šilumos tiekimo linijos reikšmė: **Skirstomoji (kvartalinė)**
Atkūrimo sąnaudos (statybos vertė): **13300 Eur**
Fizinio nusidėvėjimo procentas: **75 %**
Atkuriamoji vertė: **3330 Eur**
Vidutinė rinkos vertė: **3330 Eur**
Vidutinės rinkos vertės nustatymo būdas: **Atkuriamoji vertė**
Vidutinės rinkos vertės nustatymo data: **2018-03-23**
Kadastro duomenų nustatymo data: **2018-03-23**
- 2.85. **Šilumos tinklai - Šilumos tiekimo vamzdynas**
Unikalus daikto numeris: **4400-3069-7233**
Daikto pagrindinė naudojimo paskirtis: **Šilumos tinklų**
Žymėjimas plane: **66, 67**
Statybos pradžios metai: **1974**

Statybos pabaigos metai: **1974**
Statinio kategorija: **II grupės nesudėtingasis**
Baigtumo procentas: **100 %**
Ilgis: **39.70 m**
Medžiaga: **Plienai**
Šilumos tiekimo linijos reikšmė: **Skirstomoji (kvartalinė)**
Atkūrimo sąnaudos (statybos vertė): **8200 Eur**
Fizinio nusidėvėjimo procentas: **75 %**
Atkuriamoji vertė: **2050 Eur**
Vidutinė rinkos vertė: **2050 Eur**
Vidutinės rinkos vertės nustatymo būdas: **Atkuriamoji vertė**
Vidutinės rinkos vertės nustatymo data: **2018-03-27**
Kadastro duomenų nustatymo data: **2018-03-27**

2.86. **Vandentiekio bokštas - Vandentiekio bokštas**
Unikalus daikto numeris: **4400-1004-5164**
Daikto pagrindinė naudojimo paskirtis: **Vandentiekio tinklų**
Žymėjimas plane: **VB**
Statybos pradžios metai: **1960**
Statybos pabaigos metai: **1960**
Baigtumo procentas: **100 %**
Aukštis: **25.00 m**
Tūris: **75 kub. m**
Medžiaga: **Plytos**
Atkūrimo sąnaudos (statybos vertė): **83411 Eur**
Fizinio nusidėvėjimo procentas: **55 %**
Atkuriamoji vertė: **37651 Eur**
Vidutinė rinkos vertė: **37651 Eur**
Vidutinės rinkos vertės nustatymo būdas: **Atkuriamoji vertė**
Vidutinės rinkos vertės nustatymo data: **2006-12-22**
Kadastro duomenų nustatymo data: **2006-12-22**

2.87. Priklausinys: **Kiti inžineriniai statiniai - Kiemo statiniai**
Priklausanti dalis: **1/1 priklauso pastatui Nr. 1097-0044-5405, aprašytam p. 2.24.**
Aprašymas / pastabos: **(4 degalinės kolonėlės, rezervuarai)**
Unikalus daikto numeris: **1097-0044-5416**
Daikto pagrindinė naudojimo paskirtis: **Kiti inžineriniai statiniai**
Statybos pabaigos metai: **1995**
Baigtumo procentas: **100 %**
Kadastro duomenų nustatymo data: **2001-07-30**

3. Daikto priklausiniai iš kito registro: įrašų nėra

4. Nuosavybė:

- 4.1. **Nuosavybės teisė**
Savininkas: **EVELINA KARALEVIČIENĖ, gim. 1978-10-19**
ŽILVINAS KARALEVIČIUS, gim. 1976-02-16
Daiktas: **pastatas Nr. 4400-1237-1494, aprašytas p. 2.54.**
Įregistravimo pagrindas: **2019-06-07 Skolos padengimo sutartis Nr. ML-4723**
Įrašas galioja: **Nuo 2019-06-11**
- 4.2. **Nuosavybės teisė**
Savininkas: **LIETUVOS RESPUBLIKA, a.k. 111105555**
Daiktas: **šilumos tinklai Nr. 4400-5030-7212, aprašyti p. 2.82.**
Įregistravimo pagrindas: **2007-09-19 Statinio pripažinimo tinkamu naudoti aktas Nr. (101)11.4-2135**
Įrašas galioja: **Nuo 2018-08-02**
- 4.3. **Nuosavybės teisė**
Savininkas: **LIETUVOS RESPUBLIKA, a.k. 111105555**

- Daiktas: šilumos tinklai Nr. 4400-3069-7233, aprašyti p. 2.85.
šilumos tinklai Nr. 4400-3069-9250, aprašyti p. 2.84.
šilumos tinklai Nr. 4400-3069-9328, aprašyti p. 2.83.
Įregistravimo pagrindas: 1994-12-05 Įsakymas Nr. 458
Įrašas galioja: Nuo 2018-08-02
- 4.4. Nuosavybės teisė
Savininkas: LIETUVOS RESPUBLIKA, a.k. 111105555
Daiktas: kiti statiniai Nr. 4400-3104-6643, aprašyti p. 2.75.
Įregistravimo pagrindas: 2015-10-14 Deklaracija apie statybos užbaigimą / paskirties pakeitimą Nr. 001
Įrašas galioja: Nuo 2015-11-03
- 4.5. Nuosavybės teisė
Savininkas: LIETUVOS RESPUBLIKA, a.k. 111105555
Daiktas: pastatas Nr. 1097-0044-5616, aprašytas p. 2.46.
Įregistravimo pagrindas: 1995-03-16 Steigėjo įsakymas Nr. 125
2014-05-09 Statybos užbaigimo aktas Nr. SUA-00-140509-00141
Įrašas galioja: Nuo 2014-06-17
- 4.6. Nuosavybės teisė
Savininkas: LIETUVOS RESPUBLIKA, a.k. 111105555
Daiktas: kiti statiniai Nr. 4400-1581-2941, aprašyti p. 2.67.
Įregistravimo pagrindas: 2009-11-12 Įsakymas Nr. 3-568
2014-03-24 Deklaracija apie statybos užbaigimą Nr. 6R-958
Įrašas galioja: Nuo 2014-04-07
- 4.7. Nuosavybės teisė
Savininkas: LIETUVOS RESPUBLIKA, a.k. 111105555
Daiktas: kiti statiniai Nr. 1097-0044-5754, aprašyti p. 2.74.
Įregistravimo pagrindas: 2000-07-05 Statinio priėmimo naudoti aktas Nr. 601
2013-12-18 Deklaracija apie statybos užbaigimą Nr. 2
Įrašas galioja: Nuo 2014-02-06
- 4.8. Nuosavybės teisė
Savininkas: LIETUVOS RESPUBLIKA, a.k. 111105555
Daiktas: kiti statiniai Nr. 4400-2626-4255, aprašyti p. 2.68.
Įregistravimo pagrindas: 2009-11-12 Įsakymas Nr. 3-568
2013-12-18 Deklaracija apie statybos užbaigimą Nr. 1
Įrašas galioja: Nuo 2014-02-05
- 4.9. Nuosavybės teisė
Savininkas: LIETUVOS RESPUBLIKA, a.k. 111105555
Daiktas: susisiekimo komunikacijos Nr. 4400-0898-5678, aprašytos p. 2.63.
Įregistravimo pagrindas: 2006-09-20 Statinio pripažinimo tinkamu naudoti aktas Nr. (101)11.4-1935
2008-05-22 Įsakymas Nr. 3-181
2008-07-30 Įsakymas Nr. 3-287
2013-03-15 Pažyma apie naujai suformuotų nekilnojamojo turto kadastro objektų (statinių) galimybę naudoti pagal paskirtį Nr. STL-13-0704
Įrašas galioja: Nuo 2013-04-10
- 4.10. Nuosavybės teisė
Savininkas: LIETUVOS RESPUBLIKA, a.k. 111105555
Daiktas: kiti statiniai Nr. 1097-0044-5216, aprašyti p. 2.65.
Įregistravimo pagrindas: 2009-11-12 Įsakymas Nr. 3-568
Įrašas galioja: Nuo 2013-04-05
- 4.11. Nuosavybės teisė
Savininkas: UAB Jet Maintenance Solutions, a.k. 300869952
Daiktas: pastatas Nr. 1097-0044-5027, aprašytas p. 2.18.

- [registravimo pagrindas: **2012-02-20 Pirkimo - pardavimo sutartis Nr. 14-866**
2012-02-20 Priėmimo - perdavimo aktas
[rašas galioja: **Nuo 2012-02-21**
- 4.12. **Nuosavybės teisė**
Savininkas: **UAB "VA REALS", a.k. 300085758**
Daiktas: **šilumos tinklai Nr. 4400-2036-3842, aprašyti p. 2.81.**
[registravimo pagrindas: **2010-05-04 Pripažinimo tinkamu naudoti aktas Nr. 12-02/49**
[rašas galioja: **Nuo 2010-05-14**
- 4.13. **Nuosavybės teisė**
Savininkas: **LIETUVOS RESPUBLIKA, a.k. 111105555**
Daiktas: **kiti statiniai Nr. 4400-1654-5763, aprašyti p. 2.78.**
[registravimo pagrindas: **2008-05-22 Įsakymas Nr. 3-181**
2010-04-12 Įsakymas Nr. 3-232
[rašas galioja: **Nuo 2010-04-21**
- 4.14. **Nuosavybės teisė**
Savininkas: **ROBERT STUART SWANSON, gim. 1960-07-03**
Daiktas: **1/2 pastato Nr. 4400-0825-7796, aprašyto p. 2.52.**
[registravimo pagrindas: **2010-03-19 Pirkimo - pardavimo sutartis Nr. 665**
[rašas galioja: **Nuo 2010-03-23**
- 4.15. **Nuosavybės teisė**
Savininkas: **ARŪNAS DEGUTIS, gim. 1958-07-26**
ARŪNA TAUNYTĖ, gim. 1953-10-27
Daiktas: **1/2 pastato Nr. 4400-0825-7796, aprašyto p. 2.52.**
[registravimo pagrindas: **2010-03-19 Pirkimo - pardavimo sutartis Nr. 665**
[rašas galioja: **Nuo 2010-03-22**
- 4.16. **Nuosavybės teisė**
Savininkas: **UAB "DIDŽIOJI RAMUNĖ", a.k. 125378489**
Daiktas: **pastatas Nr. 4400-0671-0074, aprašytas p. 2.50.**
[registravimo pagrindas: **2006-10-12 Pirkimo - pardavimo sutartis Nr. 17473**
2006-12-27 Statybos inspekcijos tarnybos pažyma Nr. (101)11.10-1098
2009-01-28 Pripažinimo tinkamu naudoti aktas Nr. (101)11.4-154
[rašas galioja: **Nuo 2009-03-27**
- 4.17. **Nuosavybės teisė**
Savininkas: **LIETUVOS RESPUBLIKA, a.k. 111105555**
Daiktas: **susisiekimo komunikacijos Nr. 4400-1766-7373, aprašytos p. 2.62.**
[registravimo pagrindas: **2008-11-17 Statinio pripažinimo tinkamu naudoti aktas Nr. (101)11.4-2579**
[rašas galioja: **Nuo 2008-12-22**
- 4.18. **Nuosavybės teisė**
Savininkas: **LIETUVOS RESPUBLIKA, a.k. 111105555**
Daiktas: **kiti statiniai Nr. 4400-1671-3366, aprašyti p. 2.71.**
kiti statiniai Nr. 4400-1671-3370, aprašyti p. 2.72.
kiti statiniai Nr. 4400-1671-3381, aprašyti p. 2.73.
[registravimo pagrindas: **2008-10-27 Statinio pripažinimo tinkamu naudoti aktas Nr. (101)11.4-2403**
[rašas galioja: **Nuo 2008-11-26**
- 4.19. **Nuosavybės teisė**
Savininkas: **LIETUVOS RESPUBLIKA, a.k. 111105555**
Daiktas: **Vandentiekio bokštas Nr. 4400-1004-5164, aprašytas p. 2.86.**
[registravimo pagrindas: **2008-05-22 Įsakymas Nr. 3-181**
[rašas galioja: **Nuo 2008-05-27**
- 4.20. **Nuosavybės teisė**
Savininkas: **LIETUVOS RESPUBLIKA, a.k. 111105555**

- Daiktas: inžineriniai tinklai Nr. 4400-1004-5175, aprašyti p. 2.60.
inžineriniai tinklai Nr. 4400-1004-5186, aprašyti p. 2.61.
kiti statiniai Nr. 4400-1004-5197, aprašyti p. 2.70.
kiti statiniai Nr. 4400-1004-5210, aprašyti p. 2.69.
kiti statiniai Nr. 4400-1113-2566, aprašyti p. 2.66.
Įregistravimo pagrindas: 2008-05-22 Įsakymas Nr. 3-181
Įrašas galioja: Nuo 2008-05-27
- 4.21. Nuosavybės teisė
Savininkas: UAB "B.A.T. - SERVISAS", a.k. 300788436
Daiktas: pastatas Nr. 4400-0187-4686, aprašytas p. 2.49.
Įregistravimo pagrindas: 2008-03-31 Pirkimo - pardavimo sutartis Nr. 2-1376
Įrašas galioja: Nuo 2008-04-22
- 4.22. Nuosavybės teisė
Savininkas: UAB "VA REALS", a.k. 300085758
Daiktas: pastatas Nr. 4400-0939-2041, aprašytas p. 2.53.
Įregistravimo pagrindas: 2006-05-03 Jungtinės veiklos sutartis
2007-03-23 Statybos inspekcijos tarnybos pažyma Nr. (101)
11.10 - 372
2007-10-23 Statinio pripažinimo tinkamu naudoti aktas Nr.
(101)11.4-2458
Įrašas galioja: Nuo 2007-10-25
- 4.23. Nuosavybės teisė
Savininkas: LIETUVOS RESPUBLIKA, a.k. 111105555
Daiktas: inžineriniai tinklai Nr. 4400-0050-1234, aprašyti p. 2.59.
dujų tinklai Nr. 4400-1140-9788, aprašyti p. 2.80.
Įregistravimo pagrindas: 2007-08-27 Įsakymas Nr. 3-282
Įrašas galioja: Nuo 2007-09-07
- 4.24. Nuosavybės teisė
Savininkas: LIETUVOS RESPUBLIKA, a.k. 111105555
Daiktas: kiti statiniai Nr. 4400-0718-5402, aprašyti p. 2.64.
Įregistravimo pagrindas: 2006-07-25 Statinio pripažinimo tinkamu naudoti aktas Nr.
(101)11.4-1513
Įrašas galioja: Nuo 2006-09-08
- 4.25. Nuosavybės teisė
Savininkas: UAB Bendrosios aviacijos terminalas, a.k. 126136791
Daiktas: pastatas Nr. 4400-0825-7741, aprašytas p. 2.51.
Įregistravimo pagrindas: 2003-09-10 Jungtinės veiklos sutartis
2006-03-28 Statybos inspekcijos tarnybos pažyma Nr.
(101)11.10-277
Įrašas galioja: Nuo 2006-04-06
- 4.26. Nuosavybės teisė
Savininkas: Uždaroji akcinė bendrovė "VILNIAUS VANDENYS", a.k.
120545849
Daiktas: pastatas Nr. 1097-0044-5327, aprašytas p. 2.19.
Įregistravimo pagrindas: 1994-08-26 Lietuvos Respublikos Vyriausybės
nutarimas Nr. 787
1999-09-09 Savivaldybės valdybos sprendimas Nr. 1528V
2002-12-03 Priėmimo - perdavimo aktas Nr. 123
2005-07-20 Savivaldybės tarybos sprendimas Nr. 1-883
2006-01-18 Senų statinių patikrinimo aktas Nr. 1016
Įrašas galioja: Nuo 2006-02-22
- 4.27. Nuosavybės teisė
Savininkas: UAB "Baltic Air Logistics Terminal", a.k. 124430488
Daiktas: pastatas Nr. 1097-0044-5105, aprašytas p. 2.7.
pastatas Nr. 1097-0044-5116, aprašytas p. 2.8.
pastatas Nr. 1097-0044-5127, aprašytas p. 2.9.
pastatas Nr. 1097-0044-5138, aprašytas p. 2.10.

- pastatas Nr. 1097-0044-5168, aprašytas p. 2.13.
Įregistravimo pagrindas: 2006-01-25 Turto pardavimo skolininko pasiūlytam pirkėjui
aktas Nr. 0013/05/01508
Įrašas galioja: Nuo 2006-02-02
- 4.28. Nuosavybės teisė
Savininkas: LIETUVOS RESPUBLIKA, a.k. 111105555
Daiktas: kiti statiniai Nr. 4400-0729-0351, aprašyti p. 2.76.
Įregistravimo pagrindas: 1995-11-14 Statinio priėmimo naudoti aktas
Įrašas galioja: Nuo 2005-12-14
- 4.29. Nuosavybės teisė
Savininkas: LIETUVOS RESPUBLIKA, a.k. 111105555
Daiktas: pastatas Nr. 1097-0044-5770, aprašytas p. 2.48.
Įregistravimo pagrindas: 2003-11-13 Statinio pripažinimo tinkamu naudoti aktas Nr.
(101)11.4-2004
Įrašas galioja: Nuo 2004-11-10
- 4.30. Nuosavybės teisė
Savininkas: LIETUVOS RESPUBLIKA, a.k. 111105555
Daiktas: pastatas Nr. 1097-0044-5360, aprašytas p. 2.55.
pastatas Nr. 1097-0044-5370, aprašytas p. 2.56.
pastatas Nr. 1097-0044-5381, aprašytas p. 2.57.
pastatas Nr. 1097-0044-5392, aprašytas p. 2.58.
Įregistravimo pagrindas: 1995-03-16 Steigėjo įsakymas Nr. 125
1999-12-21 Statinio priėmimo naudoti aktas Nr. 1041
Įrašas galioja: Nuo 2002-06-20
- 4.31. Nuosavybės teisė
Savininkas: LIETUVOS RESPUBLIKA, a.k. 111105555
Daiktas: kiti statiniai Nr. 1097-0044-5427, aprašyti p. 2.77.
Įregistravimo pagrindas: 1995-03-16 Steigėjo įsakymas Nr. 125
1999-12-21 Statinio priėmimo naudoti aktas Nr. 1041
Įrašas galioja: Nuo 2002-06-20
- 4.32. Nuosavybės teisė
Savininkas: LIETUVOS RESPUBLIKA, a.k. 111105555
Daiktas: pastatas Nr. 1097-0044-5358, aprašytas p. 2.23.
Įregistravimo pagrindas: 1995-03-16 Steigėjo įsakymas Nr. 125
1999-12-21 Statinio priėmimo naudoti aktas Nr. 1041
Įrašas galioja: Nuo 2002-06-20
- 4.33. Nuosavybės teisė
Savininkas: LIETUVOS RESPUBLIKA, a.k. 111105555
Daiktas: pastatas Nr. 1097-0044-5749, aprašytas p. 2.22.
Įregistravimo pagrindas: 1995-03-16 Steigėjo įsakymas Nr. 125
1999-12-21 Statinio priėmimo naudoti aktas Nr. 1041
Įrašas galioja: Nuo 2002-06-20
- 4.34. Nuosavybės teisė
Savininkas: LIETUVOS RESPUBLIKA, a.k. 111105555
Daiktas: pastatas Nr. 1097-0044-5338, aprašytas p. 2.20.
pastatas Nr. 1097-0044-5349, aprašytas p. 2.21.
Įregistravimo pagrindas: 1995-03-16 Steigėjo įsakymas Nr. 125
1999-12-21 Statinio priėmimo naudoti aktas Nr. 1041
Įrašas galioja: Nuo 2002-06-20
- 4.35. Nuosavybės teisė
Savininkas: LIETUVOS RESPUBLIKA, a.k. 111105555
Daiktas: pastatas Nr. 1097-0044-5070, aprašytas p. 2.4.
Įregistravimo pagrindas: 2001-09-20 Pirkimo - pardavimo sutartis Nr. 8-6806
2001-10-23 Priėmimo - perdavimo aktas Nr. 1
Įrašas galioja: Nuo 2001-11-09
- 4.36. Nuosavybės teisė

- Savininkas: LIETUVOS RESPUBLIKA, a.k. 111105555
Daiktas: pastatas Nr. 1097-0044-5260, aprašytas p. 2.43.
Įregistravimo pagrindas: 1995-03-31 Steigėjo įsakymas Nr. 192
1995-08-03 Steigėjo įsakymas Nr. 344
2000-02-29 Steigėjo įsakymas Nr. 57
Įrašas galioja: Nuo 2001-09-17
- 4.37. Nuosavybės teisė
Savininkas: LIETUVOS RESPUBLIKA, a.k. 111105555
Daiktas: pastatas Nr. 1097-0044-5238, aprašytas p. 2.16.
pastatas Nr. 1097-0044-5292, aprašytas p. 2.17.
Įregistravimo pagrindas: 1995-03-31 Steigėjo įsakymas Nr. 192
1995-08-03 Steigėjo įsakymas Nr. 344
2000-02-29 Steigėjo įsakymas Nr. 57
Įrašas galioja: Nuo 2001-09-17
- 4.38. Nuosavybės teisė
Savininkas: LIETUVOS RESPUBLIKA, a.k. 111105555
Daiktas: pastatas Nr. 1098-9008-6018, aprašytas p. 2.47.
Įregistravimo pagrindas: 1996-09-29 Statinio priėmimo naudoti aktas
Įrašas galioja: Nuo 1996-09-29
- 4.39. Nuosavybės teisė
Savininkas: LIETUVOS RESPUBLIKA, a.k. 111105555
Daiktas: pastatas Nr. 1097-0044-5538, aprašytas p. 2.41.
Įregistravimo pagrindas: 1996-02-28 Pirkimo - pardavimo sutartis Nr. 1-346
Įrašas galioja: Nuo 1996-03-04
- 4.40. Nuosavybės teisė
Savininkas: LIETUVOS RESPUBLIKA, a.k. 111105555
Daiktas: pastatas Nr. 1097-0044-5705, aprašytas p. 2.39.
Įregistravimo pagrindas: 1995-10-19 Steigėjo įsakymas Nr. 418
Įrašas galioja: Nuo 1995-11-09
- 4.41. Nuosavybės teisė
Savininkas: LIETUVOS RESPUBLIKA, a.k. 111105555
Daiktas: pastatas Nr. 1097-0044-5638, aprašytas p. 2.35.
pastatas Nr. 1097-0044-5649, aprašytas p. 2.36.
pastatas Nr. 1097-0044-5666, aprašytas p. 2.37.
pastatas Nr. 1097-0044-5670, aprašytas p. 2.38.
Įregistravimo pagrindas: 1995-10-19 Steigėjo įsakymas Nr. 418
Įrašas galioja: Nuo 1995-11-09
- 4.42. Nuosavybės teisė
Savininkas: LIETUVOS RESPUBLIKA, a.k. 111105555
Daiktas: pastatas Nr. 1097-0044-5449, aprašytas p. 2.25.
Įregistravimo pagrindas: 1995-10-19 Steigėjo įsakymas Nr. 418
Įrašas galioja: Nuo 1995-11-09
- 4.43. Nuosavybės teisė
Savininkas: LIETUVOS RESPUBLIKA, a.k. 111105555
Daiktas: pastatas Nr. 1097-0044-5405, aprašytas p. 2.24.
Įregistravimo pagrindas: 1995-10-19 Steigėjo įsakymas Nr. 418
Įrašas galioja: Nuo 1995-11-09
- 4.44. Nuosavybės teisė
Savininkas: LIETUVOS RESPUBLIKA, a.k. 111105555
Daiktas: pastatas Nr. 1097-0044-5481, aprašytas p. 2.40.
Įregistravimo pagrindas: 1995-06-26 Steigėjo įsakymas Nr. 312
Įrašas galioja: Nuo 1995-07-03
- 4.45. Nuosavybės teisė
Savininkas: LIETUVOS RESPUBLIKA, a.k. 111105555
Daiktas: pastatas Nr. 1097-0044-5549, aprašytas p. 2.45.
pastatas Nr. 1097-0044-5564, aprašytas p. 2.32.

- pastatas Nr. 1097-0044-5592, aprašytas p. 2.34.
pastatas Nr. 1097-0044-5605, aprašytas p. 2.33.
Įregistravimo pagrindas: 1995-06-26 Steigėjo įsakymas Nr. 312
Įrašas galioja: Nuo 1995-07-03
- 4.46. Nuosavybės teisė
Savininkas: LIETUVOS RESPUBLIKA, a.k. 111105555
Daiktas: pastatas Nr. 1097-0044-5550, aprašytas p. 2.31.
Įregistravimo pagrindas: 1995-06-26 Steigėjo įsakymas Nr. 312
Įrašas galioja: Nuo 1995-07-03
- 4.47. Nuosavybės teisė
Savininkas: LIETUVOS RESPUBLIKA, a.k. 111105555
Daiktas: pastatas Nr. 1097-0044-5450, aprašytas p. 2.30.
pastatas Nr. 1097-0044-5492, aprašytas p. 2.29.
pastatas Nr. 1097-0044-5516, aprašytas p. 2.28.
pastatas Nr. 1097-0044-5527, aprašytas p. 2.27.
Įregistravimo pagrindas: 1995-03-16 Steigėjo įsakymas Nr. 125
Įrašas galioja: Nuo 1995-03-21
- 4.48. Nuosavybės teisė
Savininkas: LIETUVOS RESPUBLIKA, a.k. 111105555
Daiktas: pastatas Nr. 1097-0044-5462, aprašytas p. 2.26.
Įregistravimo pagrindas: 1995-03-16 Steigėjo įsakymas Nr. 125
Įrašas galioja: Nuo 1995-03-21

5. Valstybės ir savivaldybių žemės patikėjimo teisė: įrašų nėra

6. Kitos daiktinės teisės :

- 6.1. Turto patikėjimo teisė
Patikėtinis: Valstybės įmonė Turto bankas, a.k. 112021042
Daiktas: inžineriniai tinklai Nr. 4400-0050-1234, aprašyti p. 2.59.
dujų tinklai Nr. 4400-1140-9788, aprašyti p. 2.80.
Įregistravimo pagrindas: 2019-02-22 Priėmimo - perdavimo aktas Nr. A6-21(15.35.21)
Įrašas galioja: Nuo 2019-02-28
- 6.2. Turto patikėjimo teisė
Patikėtinis: Valstybės įmonė Lietuvos oro uostai, a.k. 120864074
Daiktas: šilumos tinklai Nr. 4400-5030-7212, aprašyti p. 2.82.
Įregistravimo pagrindas: 2007-09-19 Statinio pripažinimo tinkamu naudoti aktas Nr. (101)11.4-2135
Įrašas galioja: Nuo 2018-08-02
- 6.3. Turto patikėjimo teisė
Patikėtinis: Valstybės įmonė Lietuvos oro uostai, a.k. 120864074
Daiktas: šilumos tinklai Nr. 4400-3069-7233, aprašyti p. 2.85.
šilumos tinklai Nr. 4400-3069-9250, aprašyti p. 2.84.
šilumos tinklai Nr. 4400-3069-9328, aprašyti p. 2.83.
Įregistravimo pagrindas: 1994-12-05 Įsakymas Nr. 458
Įrašas galioja: Nuo 2018-08-02
- 6.4. Turto patikėjimo teisė
Patikėtinis: Valstybės įmonė Lietuvos oro uostai, a.k. 120864074
Daiktas: kiti statiniai Nr. 4400-3104-6643, aprašyti p. 2.75.
Įregistravimo pagrindas: 2015-10-14 Deklaracija apie statybos užbaigimą / paskirties pakeitimą Nr. 001
Įrašas galioja: Nuo 2015-11-03
- 6.5. Turto patikėjimo teisė
Patikėtinis: Valstybės įmonė Lietuvos oro uostai, a.k. 120864074
Daiktas: kiti statiniai Nr. 4400-1654-5763, aprašyti p. 2.78.
Įregistravimo pagrindas: 2008-05-22 Įsakymas Nr. 3-181
2010-04-12 Įsakymas Nr. 3-232

2015-02-25 Statybos užbaigimo aktas Nr. SUA-00-150225-00109

Įrašas galioja: **Nuo 2015-11-03**

6.6.

Turto patikėjimo teisė

Patikėtinis: **Valstybės įmonė Lietuvos oro uostai, a.k. 120864074**

Daiktas: **pastatas Nr. 1097-0044-5616, aprašytas p. 2.46.**

Įregistravimo pagrindas: **1995-03-16 Steigėjo įsakymas Nr. 125**

2012-11-21 Deklaracija apie statybos užbaigimą / paskirties pakeitimą Nr. 1

2014-05-09 Statybos užbaigimo aktas Nr. SUA-00-140509-00141

Įrašas galioja: **Nuo 2014-06-17**

6.7.

Turto patikėjimo teisė

Patikėtinis: **Valstybės įmonė Lietuvos oro uostai, a.k. 120864074**

Daiktas: **kiti statiniai Nr. 4400-1581-2941, aprašyti p. 2.67.**

Įregistravimo pagrindas: **2009-11-12 Įsakymas Nr. 3-568**

2014-03-24 Deklaracija apie statybos užbaigimą Nr. 6R-958

Įrašas galioja: **Nuo 2014-04-07**

6.8.

Turto patikėjimo teisė

Patikėtinis: **Valstybės įmonė Lietuvos oro uostai, a.k. 120864074**

Daiktas: **kiti statiniai Nr. 1097-0044-5754, aprašyti p. 2.74.**

Įregistravimo pagrindas: **2000-07-05 Statinio priėmimo naudoti aktas Nr. 601**

2013-12-18 Deklaracija apie statybos užbaigimą Nr. 2

Įrašas galioja: **Nuo 2014-02-06**

6.9.

Turto patikėjimo teisė

Patikėtinis: **Valstybės įmonė Lietuvos oro uostai, a.k. 120864074**

Daiktas: **kiti statiniai Nr. 4400-2626-4255, aprašyti p. 2.68.**

Įregistravimo pagrindas: **2009-11-12 Įsakymas Nr. 3-568**

2013-12-18 Deklaracija apie statybos užbaigimą Nr. 1

Įrašas galioja: **Nuo 2014-02-05**

6.10.

Turto patikėjimo teisė

Patikėtinis: **Valstybės įmonė Lietuvos oro uostai, a.k. 120864074**

Daiktas: **pastatas Nr. 1098-9008-6018, aprašytas p. 2.47.**

Įregistravimo pagrindas: **1996-09-29 Statinio priėmimo naudoti aktas**

2013-05-30 Statybos užbaigimo aktas Nr. SUA-00-130530-00274

Įrašas galioja: **Nuo 2013-07-10**

6.11.

Turto patikėjimo teisė

Patikėtinis: **Valstybės įmonė Lietuvos oro uostai, a.k. 120864074**

Daiktas: **susisiekimo komunikacijos Nr. 4400-0898-5678, aprašytos p. 2.63.**

Įregistravimo pagrindas: **2006-09-20 Statinio pripažinimo tinkamu naudoti aktas Nr. (101)11.4-1935**

2008-05-22 Įsakymas Nr. 3-181

2008-07-30 Įsakymas Nr. 3-287

2011-12-22 Statybos užbaigimo aktas Nr. (23.34)-SUA-2765

2011-12-23 Statybos užbaigimo aktas Nr. (23.34)-SUA-2770

2013-03-15 Pažyma apie naujai suformuotų nekilnojamojo turto kadastro objektų (statinių) galimybę naudoti pagal paskirtį Nr. STL-13-0704

Įrašas galioja: **Nuo 2013-04-10**

6.12.

Turto patikėjimo teisė

Patikėtinis: **Valstybės įmonė Lietuvos oro uostai, a.k. 120864074**

Daiktas: **kiti statiniai Nr. 1097-0044-5216, aprašyti p. 2.65.**

Įregistravimo pagrindas: **2009-11-12 Įsakymas Nr. 3-568**

Įrašas galioja: **Nuo 2013-04-05**

6.13.

Turto patikėjimo teisė

- Patikėtinis: **Valstybės įmonė Lietuvos oro uostai, a.k. 120864074**
Daiktas: **pastatas Nr. 1097-0044-5292, aprašytas p. 2.17.**
Įregistravimo pagrindas: **2007-03-14 Lietuvos Respublikos Vyriausybės
nutarimas Nr. 267
2011-09-22 Priėmimo - perdavimo aktas Nr. 6R-3266**
Įrašas galioja: **Nuo 2011-09-22**
- 6.14. **Turto patikėjimo teisė**
Patikėtinis: **Valstybės įmonė Lietuvos oro uostai, a.k. 120864074**
Daiktas: **susisiekimo komunikacijos Nr. 4400-1766-7373, aprašytos
p. 2.62.**
Įregistravimo pagrindas: **2008-11-17 Statinio pripažinimo tinkamu naudoti aktas Nr.
(101)11.4-2579**
Įrašas galioja: **Nuo 2008-12-22**
- 6.15. **Turto patikėjimo teisė**
Patikėtinis: **Valstybės įmonė Lietuvos oro uostai, a.k. 120864074**
Daiktas: **kiti statiniai Nr. 4400-1671-3366, aprašyti p. 2.71.
kiti statiniai Nr. 4400-1671-3370, aprašyti p. 2.72.
kiti statiniai Nr. 4400-1671-3381, aprašyti p. 2.73.**
Įregistravimo pagrindas: **2008-10-27 Statinio pripažinimo tinkamu naudoti aktas Nr.
(101)11.4-2403**
Įrašas galioja: **Nuo 2008-11-26**
- 6.16. **Turto patikėjimo teisė**
Patikėtinis: **Valstybės įmonė Lietuvos oro uostai, a.k. 120864074**
Daiktas: **Vandentiekio bokštas Nr. 4400-1004-5164, aprašytas p. 2.86.**
Įregistravimo pagrindas: **2008-05-22 Įsakymas Nr. 3-181**
Įrašas galioja: **Nuo 2008-05-27**
- 6.17. **Turto patikėjimo teisė**
Patikėtinis: **Valstybės įmonė Lietuvos oro uostai, a.k. 120864074**
Daiktas: **inžineriniai tinklai Nr. 4400-1004-5175, aprašyti p. 2.60.
inžineriniai tinklai Nr. 4400-1004-5186, aprašyti p. 2.61.
kiti statiniai Nr. 4400-1004-5197, aprašyti p. 2.70.
kiti statiniai Nr. 4400-1004-5210, aprašyti p. 2.69.
kiti statiniai Nr. 4400-1113-2566, aprašyti p. 2.66.**
Įregistravimo pagrindas: **2008-05-22 Įsakymas Nr. 3-181**
Įrašas galioja: **Nuo 2008-05-27**
- 6.18. **Turto patikėjimo teisė**
Patikėtinis: **Valstybės įmonė Lietuvos oro uostai, a.k. 120864074**
Daiktas: **kiti statiniai Nr. 4400-0718-5402, aprašyti p. 2.64.**
Įregistravimo pagrindas: **2006-07-25 Statinio pripažinimo tinkamu naudoti aktas Nr.
(101)11.4-1513**
Įrašas galioja: **Nuo 2006-09-08**
- 6.19. **Turto patikėjimo teisė**
Patikėtinis: **Valstybės įmonė Lietuvos oro uostai, a.k. 120864074**
Daiktas: **kiti statiniai Nr. 4400-0729-0351, aprašyti p. 2.76.**
Įregistravimo pagrindas: **1995-11-14 Statinio priėmimo naudoti aktas**
Įrašas galioja: **Nuo 2005-12-14**
- 6.20. **Turto patikėjimo teisė**
Patikėtinis: **Valstybės įmonė Lietuvos oro uostai, a.k. 120864074**
Daiktas: **pastatas Nr. 1097-0044-5770, aprašytas p. 2.48.**
Įregistravimo pagrindas: **2003-11-13 Statinio pripažinimo tinkamu naudoti aktas Nr.
(101)11.4-2004**
Įrašas galioja: **Nuo 2004-11-10**
- 6.21. **Turto patikėjimo teisė**
Patikėtinis: **Valstybės įmonė Lietuvos oro uostai, a.k. 120864074**
Daiktas: **pastatas Nr. 1097-0044-5360, aprašytas p. 2.55.
pastatas Nr. 1097-0044-5370, aprašytas p. 2.56.**

- pastatas Nr. 1097-0044-5381, aprašytas p. 2.57.
pastatas Nr. 1097-0044-5392, aprašytas p. 2.58.
Įregistravimo pagrindas: 1995-03-16 Steigėjo įsakymas Nr. 125
1999-12-21 Statinio priėmimo naudoti aktas Nr. 1041
Įrašas galioja: Nuo 2002-06-20
- 6.22. **Turto patikėjimo teisė**
Patikėtinis: Valstybės įmonė Lietuvos oro uostai, a.k. 120864074
Daiktas: kiti statiniai Nr. 1097-0044-5427, aprašyti p. 2.77.
Įregistravimo pagrindas: 1995-03-16 Steigėjo įsakymas Nr. 125
1999-12-21 Statinio priėmimo naudoti aktas Nr. 1041
Įrašas galioja: Nuo 2002-06-20
- 6.23. **Turto patikėjimo teisė**
Patikėtinis: Valstybės įmonė Lietuvos oro uostai, a.k. 120864074
Daiktas: pastatas Nr. 1097-0044-5358, aprašytas p. 2.23.
Įregistravimo pagrindas: 1995-03-16 Steigėjo įsakymas Nr. 125
1999-12-21 Statinio priėmimo naudoti aktas Nr. 1041
Įrašas galioja: Nuo 2002-06-20
- 6.24. **Turto patikėjimo teisė**
Patikėtinis: Valstybės įmonė Lietuvos oro uostai, a.k. 120864074
Daiktas: pastatas Nr. 1097-0044-5749, aprašytas p. 2.22.
Įregistravimo pagrindas: 1995-03-16 Steigėjo įsakymas Nr. 125
1999-12-21 Statinio priėmimo naudoti aktas Nr. 1041
Įrašas galioja: Nuo 2002-06-20
- 6.25. **Turto patikėjimo teisė**
Patikėtinis: Valstybės įmonė Lietuvos oro uostai, a.k. 120864074
Daiktas: pastatas Nr. 1097-0044-5338, aprašytas p. 2.20.
pastatas Nr. 1097-0044-5349, aprašytas p. 2.21.
Įregistravimo pagrindas: 1995-03-16 Steigėjo įsakymas Nr. 125
1999-12-21 Statinio priėmimo naudoti aktas Nr. 1041
Įrašas galioja: Nuo 2002-06-20
- 6.26. **Turto patikėjimo teisė**
Patikėtinis: Valstybės įmonė Lietuvos oro uostai, a.k. 120864074
Daiktas: pastatas Nr. 1097-0044-5070, aprašytas p. 2.4.
Įregistravimo pagrindas: 2001-09-20 Pirkimo - pardavimo sutartis Nr. 8-6806
2001-10-23 Priėmimo - perdavimo aktas Nr. 1
Įrašas galioja: Nuo 2001-11-09
- 6.27. **Turto patikėjimo teisė**
Patikėtinis: Valstybės įmonė "ORO NAVIGACIJA", a.k. 210060460
Daiktas: pastatas Nr. 1097-0044-5260, aprašytas p. 2.43.
Įregistravimo pagrindas: 1995-03-31 Steigėjo įsakymas Nr. 192
1995-08-03 Steigėjo įsakymas Nr. 344
2000-02-29 Steigėjo įsakymas Nr. 57
Įrašas galioja: Nuo 2001-09-17
- 6.28. **Turto patikėjimo teisė**
Patikėtinis: Valstybės įmonė "ORO NAVIGACIJA", a.k. 210060460
Daiktas: pastatas Nr. 1097-0044-5238, aprašytas p. 2.16.
Įregistravimo pagrindas: 1995-03-31 Steigėjo įsakymas Nr. 192
1995-08-03 Steigėjo įsakymas Nr. 344
2000-02-29 Steigėjo įsakymas Nr. 57
Įrašas galioja: Nuo 2001-09-17
- 6.29. **Turto patikėjimo teisė**
Patikėtinis: Valstybės įmonė Lietuvos oro uostai, a.k. 120864074
Daiktas: pastatas Nr. 1097-0044-5538, aprašytas p. 2.41.
Įregistravimo pagrindas: 1996-02-28 Pirkimo - pardavimo sutartis Nr. 1-346
Įrašas galioja: Nuo 1996-03-04
- 6.30. **Turto patikėjimo teisė**

- Patikėtinis: **Valstybės įmonė Lietuvos oro uostai, a.k. 120864074**
Daiktas: **pastatas Nr. 1097-0044-5705, aprašytas p. 2.39.**
Įregistravimo pagrindas: **1995-10-19 Steigėjo įsakymas Nr. 418**
Įrašas galioja: **Nuo 1995-11-09**
- 6.31. **Turto patikėjimo teisė**
Patikėtinis: **Valstybės įmonė Lietuvos oro uostai, a.k. 120864074**
Daiktas: **pastatas Nr. 1097-0044-5638, aprašytas p. 2.35.**
pastatas Nr. 1097-0044-5649, aprašytas p. 2.36.
pastatas Nr. 1097-0044-5666, aprašytas p. 2.37.
pastatas Nr. 1097-0044-5670, aprašytas p. 2.38.
Įregistravimo pagrindas: **1995-10-19 Steigėjo įsakymas Nr. 418**
Įrašas galioja: **Nuo 1995-11-09**
- 6.32. **Turto patikėjimo teisė**
Patikėtinis: **Valstybės įmonė Lietuvos oro uostai, a.k. 120864074**
Daiktas: **pastatas Nr. 1097-0044-5449, aprašytas p. 2.25.**
Įregistravimo pagrindas: **1995-10-19 Steigėjo įsakymas Nr. 418**
Įrašas galioja: **Nuo 1995-11-09**
- 6.33. **Turto patikėjimo teisė**
Patikėtinis: **Valstybės įmonė Lietuvos oro uostai, a.k. 120864074**
Daiktas: **pastatas Nr. 1097-0044-5405, aprašytas p. 2.24.**
Įregistravimo pagrindas: **1995-10-19 Steigėjo įsakymas Nr. 418**
Įrašas galioja: **Nuo 1995-11-09**
- 6.34. **Turto patikėjimo teisė**
Patikėtinis: **Valstybės įmonė Lietuvos oro uostai, a.k. 120864074**
Daiktas: **pastatas Nr. 1097-0044-5481, aprašytas p. 2.40.**
Įregistravimo pagrindas: **1995-06-26 Steigėjo įsakymas Nr. 312**
Įrašas galioja: **Nuo 1995-07-03**
- 6.35. **Turto patikėjimo teisė**
Patikėtinis: **Valstybės įmonė Lietuvos oro uostai, a.k. 120864074**
Daiktas: **pastatas Nr. 1097-0044-5549, aprašytas p. 2.45.**
pastatas Nr. 1097-0044-5564, aprašytas p. 2.32.
pastatas Nr. 1097-0044-5592, aprašytas p. 2.34.
pastatas Nr. 1097-0044-5605, aprašytas p. 2.33.
Įregistravimo pagrindas: **1995-06-26 Steigėjo įsakymas Nr. 312**
Įrašas galioja: **Nuo 1995-07-03**
- 6.36. **Turto patikėjimo teisė**
Patikėtinis: **Valstybės įmonė Lietuvos oro uostai, a.k. 120864074**
Daiktas: **pastatas Nr. 1097-0044-5550, aprašytas p. 2.31.**
Įregistravimo pagrindas: **1995-06-26 Steigėjo įsakymas Nr. 312**
Įrašas galioja: **Nuo 1995-07-03**
- 6.37. **Turto patikėjimo teisė**
Patikėtinis: **Valstybės įmonė Lietuvos oro uostai, a.k. 120864074**
Daiktas: **pastatas Nr. 1097-0044-5450, aprašytas p. 2.30.**
pastatas Nr. 1097-0044-5492, aprašytas p. 2.29.
pastatas Nr. 1097-0044-5516, aprašytas p. 2.28.
pastatas Nr. 1097-0044-5527, aprašytas p. 2.27.
Įregistravimo pagrindas: **1995-03-16 Steigėjo įsakymas Nr. 125**
Įrašas galioja: **Nuo 1995-03-21**
- 6.38. **Turto patikėjimo teisė**
Patikėtinis: **Valstybės įmonė Lietuvos oro uostai, a.k. 120864074**
Daiktas: **pastatas Nr. 1097-0044-5462, aprašytas p. 2.26.**
Įregistravimo pagrindas: **1995-03-16 Steigėjo įsakymas Nr. 125**
Įrašas galioja: **Nuo 1995-03-21**

7. Juridiniai faktai:

7.1.

Bendroji jungtinė sutuoktinių nuosavybė

Daiktas: **pastatas Nr. 4400-1237-1494, aprašytas p. 2.54.**
Įregistravimo pagrindas: **2019-06-07 Skolos padengimo sutartis Nr. ML-4723**
Įrašas galioja: **Nuo 2019-06-11**

7.2.

Sudaryta nuomos sutartis
Nuomininkas: **UAB "FL Technics", a.k. 300517602**
Daiktas: **pastatas Nr. 4400-0939-2041, aprašytas p. 2.53.**
Įregistravimo pagrindas: **2007-11-22 Priėmimo - perdavimo aktas Nr. NPN-07/11/22**
2007-11-22 Nuomos sutartis Nr. NPN-07/11/22
2010-01-04 Susitarimas
2018-12-13 Susitarimas pakeisti sutartį Nr. FLT-C-2018-12-13/0105/
Plotas: **4747.00 kv. m**
Įrašas galioja: **Nuo 2019-01-31**
Terminas: **Iki 2023-12-31**

7.3.

Sudaryta nuomos sutartis
Nuomininkas: **Lietuvos ir Prancūzijos uždaroji akcinė bendrovė "NAFTELF", a.k. 110765252**
Daiktas: **pastatas Nr. 1097-0044-5492, aprašytas p. 2.29.**
Įregistravimo pagrindas: **2010-09-03 Priėmimo - perdavimo aktas**
2010-09-03 Nuomos sutartis Nr. 3K-141
2011-01-31 Susitarimas
2015-08-31 Susitarimas Nr. 3K-15-471
2016-09-19 Susitarimas Nr. 3K-16-334
2017-04-07 Susitarimas pakeisti sutartį Nr. 3R-17-215
2018-06-26 Susitarimas Nr. 3K-18-303
Plotas: **86.13 kv. m**
Įrašas galioja: **Nuo 2018-07-24**
Terminas: **Iki 2020-09-05**

7.4.

Sudaryta nuomos sutartis
Nuomininkas: **Lietuvos hidrometeorologijos tarnyba prie Aplinkos ministerijos, a.k. 290743240**
Daiktas: **pastatas Nr. 1097-0044-5260, aprašytas p. 2.43.**
Įregistravimo pagrindas: **2015-11-26 Nuomos sutartis Nr. S-156/P7-71(2015)**
2018-03-20 Susitarimas pakeisti sutartį
Plotas: **12.59 kv. m**
Įrašas galioja: **Nuo 2018-04-16**
Terminas: **Nuo 2015-11-26 iki 2025-11-25**

7.5.

Sudaryta nuomos sutartis
Nuomininkas: **Uždaroji akcinė bendrovė "Naujininkų ūkis", a.k. 121458016**
Daiktas: **inžineriniai tinklai Nr. 4400-0050-1234, aprašyti p. 2.59.**
Įregistravimo pagrindas: **2014-08-28 Nuomos sutartis Nr. 3K-14-313**
2017-10-20 Susitarimas Nr. 3K-17-593
Įrašas galioja: **Nuo 2017-11-08**
Terminas: **Iki 2018-07-31**

7.6.

Sudaryta nuomos sutartis
Nuomininkas: **UAB Jet Maintenance Solutions, a.k. 300869952**
Daiktas: **pastatas Nr. 1097-0044-5070, aprašytas p. 2.4.**
Įregistravimo pagrindas: **2015-07-28 Nuomos sutartis Nr. 3K-15-405**
2017-04-25 Susitarimas
Plotas: **210.13 kv. m**
Aprašymas: **Terminas - 3 metai**
Įrašas galioja: **Nuo 2017-10-26**
Terminas: **Nuo 2015-07-28**

7.7.

Sudaryta nuomos sutartis
Nuomininkas: **UAB "Baltic Ground Services", a.k. 300136658**
Daiktas: **pastatas Nr. 1097-0044-5338, aprašytas p. 2.20.**
pastatas Nr. 1097-0044-5749, aprašytas p. 2.22.

- pastatas Nr. 1097-0044-5360, aprašytas p. 2.55.
pastatas Nr. 1097-0044-5370, aprašytas p. 2.56.
pastatas Nr. 1097-0044-5381, aprašytas p. 2.57.
pastatas Nr. 1097-0044-5392, aprašytas p. 2.58.
kiti statiniai Nr. 1097-0044-5427, aprašyti p. 2.77.
- Įregistravimo pagrindas: 2011-09-30 Nuomos sutartis Nr. 3K-241
2011-11-02 Priėmimo - perdavimo aktas
2015-07-01 Susitarimas Nr. 3K-15-352
- Aprašymas: Terminas - 10 metų
Įrašas galioja: Nuo 2017-04-12
- 7.8. **Sudaryta nuomos sutartis**
Nuomininkas: UAB Travel Retail Vilnius, a.k. 300940552
Daiktas: pastatas Nr. 1097-0044-5616, aprašytas p. 2.46.
Įregistravimo pagrindas: 2013-01-31 Nuomos sutartis Nr. 3K-13-37
2016-02-22 Susitarimas Nr. 3K-16-84
Plotas: 303.69 kv. m
Įrašas galioja: Nuo 2017-01-13
Terminas: Iki 2018-02-01
- 7.9. **Hipoteka**
Hipotekos registratorius: Valstybės įmonė Centrinė hipotekos įstaiga, a.k. 188692535
Daiktas: pastatas Nr. 1097-0044-5027, aprašytas p. 2.18.
Įregistravimo pagrindas: 2015-06-22 Hipotekos registro pranešimas apie hipotekos
įregistravimą Nr. 20120150034412
Aprašymas: 2016-07-05 gautas Hipotekos registro pranešimas Nr.:
10000001277254 apie Hipotekos pakeitimą, pakeitimo
dokumento kodas: 20120160055547 2019-04-09 gautas
Hipotekos registro pranešimas Nr.: 10000001468141 apie
Hipotekos pakeitimą, pakeitimo dokumento kodas:
20120190096038
Įrašas galioja: Nuo 2015-06-22
- 7.10. **Sudaryta nuomos sutartis**
Nuomininkas: UAB "STOVA", a.k. 302299725
Daiktas: kiti statiniai Nr. 1097-0044-5216, aprašyti p. 2.65.
kiti statiniai Nr. 1097-0044-5754, aprašyti p. 2.74.
kiti statiniai Nr. 4400-1113-2566, aprašyti p. 2.66.
kiti statiniai Nr. 4400-1581-2941, aprašyti p. 2.67.
kiti statiniai Nr. 4400-2626-4255, aprašyti p. 2.68.
Įregistravimo pagrindas: 2014-02-13 Nuomos sutartis Nr. 3K-14-80
Aprašymas: Terminas 5 metai
Įrašas galioja: Nuo 2015-06-05
- 7.11. **Sudaryta nuomos sutartis**
Nuomininkas: Charter Jets, UAB, a.k. 302001545
Daiktas: pastatas Nr. 4400-0671-0074, aprašytas p. 2.50.
Įregistravimo pagrindas: 2010-04-02 Nuomos sutartis
2011-04-01 Kitas juridinis dokumentas Nr. 6
2011-09-26 Kitas juridinis dokumentas Nr. 7
2013-04-02 Kitas juridinis dokumentas Nr. 8
Plotas: 619.21 kv. m
Įrašas galioja: Nuo 2013-05-20
Terminas: Iki 2015-04-02
- 7.12. **Asmeninė nuosavybė**
Daiktas: 1/2 pastato Nr. 4400-0825-7796, aprašyto p. 2.52. , 4.14.
Įregistravimo pagrindas: 2010-03-19 Pirkimo - pardavimo sutartis Nr. 665
Įrašas galioja: Nuo 2010-03-23
- 7.13. **Bendroji jungtinė sutuoktinių nuosavybė**
Daiktas: 1/2 pastato Nr. 4400-0825-7796, aprašyto p. 2.52. , 4.15.
Įregistravimo pagrindas: 2010-03-19 Pirkimo - pardavimo sutartis Nr. 665
Įrašas galioja: Nuo 2010-03-22

- 7.14. Iškelta byla susijusi su nekilnojamuoju daiktu
Vilniaus apygardos teismas, a.k. 193312970
Daiktas: pastatas Nr. 4400-0939-2041, aprašytas p. 2.53.
Įregistravimo pagrindas: 2010-01-07 Apygardos teismo nutartis Nr. 2-1441-258/10
Aprašymas: Dėl sandorių pripažinimo negaliojančiais.
Įrašas galioja: Nuo 2010-01-11
- 7.15. Sudaryta nuomos sutartis
Nuomininkas: UAB Jet Maintenance Solutions, a.k. 300869952
Daiktas: pastatas Nr. 4400-0825-7741, aprašytas p. 2.51.
Įregistravimo pagrindas: 2009-09-29 Nuomos sutartis Nr. 001V/009
Plotas: 900.00 kv. m
Aprašymas: Terminas - 10 metų nuo perdavimo-priėmimo akto
pasirašymo dienos.
Įrašas galioja: Nuo 2009-10-12
- 7.16. Hipoteka
Hipotekos registratorius: Vilniaus miesto 1-os apylinkės teismo hipotekos skyrius,
a.k. 188708181
Daiktas: pastatas Nr. 4400-0939-2041, aprašytas p. 2.53.
Įregistravimo pagrindas: 2007-05-28 Hipotekos registro pranešimas apie hipotekos
įregistravimą Nr. 01120070013526
Aprašymas: 2008-01-22 gautas Hipotekos registro pranešimas Nr.:
10000000424345 apie Hipotekos pakeitimą, pakeitimo
dokumento kodas: 01120080001898 2008-02-19 gautas
Hipotekos registro pranešimas Nr.: 10000000436768 apie
Hipotekos pakeitimą, pakeitimo dokumento kodas:
01120080004656 2016-11-21 gautas Hipotekos registro
pranešimas Nr.: 10000001304726 apie Hipotekos pakeitimą,
pakeitimo dokumento kodas: 20120160086866
Įrašas galioja: Nuo 2007-05-28
- 7.17. Sudaryta nuomos sutartis
Nuomininkas: UAB "Star1 Airlines", a.k. 125366558
Daiktas: pastatas Nr. 4400-0671-0074, aprašytas p. 2.50.
Įregistravimo pagrindas: 2007-02-01 Priėmimo - perdavimo aktas
2007-02-01 Nuomos sutartis
Plotas: 1149.19 kv. m
Aprašymas: Patalpos išnuomojamos 2 (dviejų) metų terminui
Įrašas galioja: Nuo 2007-03-01
Terminas: Nuo 2007-02-01

8. Žymos:

- 8.1. Draudimas perleisti nuosavybės teisę
Vilniaus apygardos teismas, a.k. 193312970
Daiktas: pastatas Nr. 4400-0939-2041, aprašytas p. 2.53.
Įregistravimo pagrindas: 2010-01-07 Apygardos teismo nutartis Nr. 2-1441-258/10
Įrašas galioja: Nuo 2010-01-11

9. Specialiosios žemės ir miško naudojimo sąlygos: įrašų nėra

10. Daikto registravimas ir kadastro žymos:

- 10.1. Kadastro duomenų tikslinimas (daikto registravimas)
Daiktas: pastatas Nr. 1097-0044-5549, aprašytas p. 2.45.
Įregistravimo pagrindas: 2018-02-19 Nekilnojamojo daikto kadastro duomenų byla
2019-08-09 Deklaracija apie statybos užbaigimą / paskirties
pakeitimą Nr. 1TD-303
Įrašas galioja: Nuo 2019-08-20
- 10.2. Kadastrinius matavimus atliko (kadastro žyma)
GEDIMINAS ŠPIKLYS

- Daiktas: **pastatas Nr. 1097-0044-5549, aprašytas p. 2.45.**
Įregistravimo pagrindas: **2009-02-10 Kvalifikacijos pažymėjimas Nr. 2M-M-849**
2018-02-19 Nekilnojamojo daikto kadastro duomenų byla
Įrašas galioja: **Nuo 2019-08-20**
- 10.3. **Kadastro duomenų tikslinimas (daikto registravimas)**
Daiktas: **pastatas Nr. 1097-0044-5205, aprašytas p. 2.42.**
Įregistravimo pagrindas: **2019-02-04 Nekilnojamojo daikto kadastro duomenų byla**
Aprašymas: **Pastato kadastro duomenys patikslinti įregistravus**
nekilnojamųjų daiktų - keleivių terminalų (unikalus Nr.: 4400-1477-7681:2433, 4400-1477-7705:2435, 4400-1477-7692:2434, 4400-1477-7716:2436) pakeitimus.
Įrašas galioja: **Nuo 2019-07-24**
- 10.4. **Kadastro duomenų tikslinimas (daikto registravimas)**
Daiktas: **pastatas Nr. 1097-0044-5616, aprašytas p. 2.46.**
Įregistravimo pagrindas: **2019-05-20 Nekilnojamojo daikto kadastro duomenų byla**
2019-06-11 Deklaracija apie statybos užbaigimą / paskirties pakeitimą Nr. 1TD-277
Įrašas galioja: **Nuo 2019-06-12**
- 10.5. **Kadastrinius matavimus atliko (kadastro žyma)**
GEDIMINAS ŠPIKLYS
Daiktas: **pastatas Nr. 1097-0044-5616, aprašytas p. 2.46.**
Įregistravimo pagrindas: **2009-02-10 Kvalifikacijos pažymėjimas Nr. 2M-M-849**
2019-05-20 Nekilnojamojo daikto kadastro duomenų byla
Įrašas galioja: **Nuo 2019-06-12**
- 10.6. **Išduotas statybos užbaigimo aktas (kadastro žyma)**
Daiktas: **kiti statiniai Nr. 1097-0044-5427, aprašyti p. 2.77.**
Įregistravimo pagrindas: **2018-12-11 Informacinės sistemos "Infostatyba"**
pranešimas Nr. ACCA-100-181211-00435
Aprašymas: **Rekonstravimas**
Įrašas galioja: **Nuo 2018-12-12**
- 10.7. **Kadastro duomenų tikslinimas (daikto registravimas)**
Daiktas: **šilumos tinklai Nr. 4400-3069-9328, aprašyti p. 2.83.**
Įregistravimo pagrindas: **2018-03-27 Nekilnojamojo daikto kadastro duomenų byla**
Įrašas galioja: **Nuo 2018-09-28**
- 10.8. **Nustatyti nauji kadastro duomenys, kurie neįrašyti į kadastrą (kadastro žyma)**
Duomenis nustatė: **GEDIMINAS ŠPIKLYS**
Daiktas: **pastatas Nr. 1097-0044-5462, aprašytas p. 2.26.**
Įregistravimo pagrindas: **2009-02-10 Kvalifikacijos pažymėjimas Nr. 2M-M-849**
2018-08-06 Nekilnojamojo daikto kadastro duomenų byla
Įrašas galioja: **Nuo 2018-08-20**
- 10.9. **Rekonstrukcija (daikto registravimas)**
Daiktas: **kiti statiniai Nr. 1097-0044-5216, aprašyti p. 2.65.**
Įregistravimo pagrindas: **2017-09-11 Nekilnojamojo daikto kadastro duomenų byla**
2018-01-09 Statybos užbaigimo aktas Nr. ACCA-100-180109-00016
Įrašas galioja: **Nuo 2018-08-07**
- 10.10. **Kadastrinius matavimus atliko (kadastro žyma)**
INETA APONIENĖ
Daiktas: **kiti statiniai Nr. 1097-0044-5216, aprašyti p. 2.65.**
Įregistravimo pagrindas: **2014-11-21 Kvalifikacijos pažymėjimas Nr. 2M-M-2168**
2017-09-11 Nekilnojamojo daikto kadastro duomenų byla
Įrašas galioja: **Nuo 2018-08-07**
- 10.11. **Kadastrinius matavimus atliko (kadastro žyma)**
RIMAS LAURINKUS
Daiktas: **šilumos tinklai Nr. 4400-3069-9250, aprašyti p. 2.84.**

- [registravimo pagrindas: **2011-06-16 Kvalifikacijos pažymėjimas Nr. 2M-M-1519**
2018-03-23 Nekilnojamojo daikto kadastro duomenų byla
[rašas galioja: **Nuo 2018-08-01**
- 10.12. **Kadastrinius matavimus atliko (kadastro žyma)**
RIMAS LAURINKUS
Daiktas: šilumos tinklai Nr. 4400-3069-7233, aprašyti p. 2.85.
šilumos tinklai Nr. 4400-3069-9328, aprašyti p. 2.83.
šilumos tinklai Nr. 4400-5030-7212, aprašyti p. 2.82.
[registravimo pagrindas: **2011-06-16 Kvalifikacijos pažymėjimas Nr. 2M-M-1519**
2018-03-27 Nekilnojamojo daikto kadastro duomenų byla
[rašas galioja: **Nuo 2018-08-01**
- 10.13. **Suformuotas naujas (daikto registravimas)**
Daiktas: šilumos tinklai Nr. 4400-3069-9250, aprašyti p. 2.84.
[registravimo pagrindas: **1994-12-05 Įsakymas Nr. 458**
2018-03-23 Nekilnojamojo daikto kadastro duomenų byla
[rašas galioja: **Nuo 2018-08-01**
- 10.14. **Suformuotas naujas (daikto registravimas)**
Daiktas: šilumos tinklai Nr. 4400-3069-7233, aprašyti p. 2.85.
šilumos tinklai Nr. 4400-3069-9328, aprašyti p. 2.83.
[registravimo pagrindas: **1994-12-05 Įsakymas Nr. 458**
2018-03-27 Nekilnojamojo daikto kadastro duomenų byla
[rašas galioja: **Nuo 2018-08-01**
- 10.15. **Suformuotas naujas (daikto registravimas)**
Daiktas: šilumos tinklai Nr. 4400-5030-7212, aprašyti p. 2.82.
[registravimo pagrindas: **2007-09-19 Statinio pripažinimo tinkamu naudoti aktas Nr. (101)11.4-2135**
2018-03-27 Nekilnojamojo daikto kadastro duomenų byla
[rašas galioja: **Nuo 2018-08-01**
- 10.16. **Kadastro duomenų tikslinimas (daikto registravimas)**
Daiktas: pastatas Nr. 1097-0044-5227, aprašytas p. 2.15.
[registravimo pagrindas: **2018-05-25 Nekilnojamojo daikto kadastro duomenų byla**
2018-06-11 Pažyma apie naujai suformuotų nekilnojamojo turto kadastro objektų (patalpos (-ų)) galimybę naudoti pagal paskirtį Nr. STL-18-1301
Aprašymas: **Pastato kadastro duomenys patikslinti, įrašius patalpos (unikalus Nr.: 4400-5024-6516:2668, 4400-5024-6505:2667) kadastro duomenis.**
[rašas galioja: **Nuo 2018-07-27**
- 10.17. **Išduotas statybą leidžiantis dokumentas (kadastro žyma)**
Daiktas: pastatas Nr. 1097-0044-5205, aprašytas p. 2.42.
[registravimo pagrindas: **2018-05-30 Informacinės sistemos "Infostatyba" pranešimas Nr. LSKR-01-180530-00060**
Aprašymas: **Kapitalinis remontas**
[rašas galioja: **Nuo 2018-05-30**
- 10.18. **Išduotas statybą leidžiantis dokumentas (kadastro žyma)**
Daiktas: kiti statiniai Nr. 4400-5019-0630, aprašyti p. 2.79.
[registravimo pagrindas: **2018-05-16 Informacinės sistemos "Infostatyba" pranešimas Nr. LRS-01-180516-00090**
Aprašymas: **Nauja statyba**
[rašas galioja: **Nuo 2018-05-17**
- 10.19. **Išduotas statybą leidžiantis dokumentas (kadastro žyma)**
Daiktas: kiti statiniai Nr. 1097-0044-5427, aprašyti p. 2.77.
[registravimo pagrindas: **2018-05-16 Informacinės sistemos "Infostatyba" pranešimas Nr. LRS-01-180516-00090**
Aprašymas: **Rekonstravimas**
[rašas galioja: **Nuo 2018-05-17**

- 10.20. Nustatyti nauji kadastro duomenys, kurie neįrašyti į kadastrą (kadastro žyma)
Duomenis nustatė: **GEDIMINAS ŠPIKLYS**
Daiktas: **pastatas Nr. 1097-0044-5070, aprašytas p. 2.4. pastatas Nr. 1097-0044-5527, aprašytas p. 2.27.**
Įregistravimo pagrindas: **2009-02-10 Kvalifikacijos pažymėjimas Nr. 2M-M-849 2018-02-12 Nekilnojamojo daikto kadastro duomenų byla**
Įrašas galioja: **Nuo 2018-03-08**
- 10.21. Išduotas pastato (jo dalies) energinio naudingumo sertifikatas (kadastro žyma)
Daiktas: **pastatas Nr. 1097-0044-5549, aprašytas p. 2.45.**
Įregistravimo pagrindas: **2017-11-07 Statybos produkcijos sertifikavimo centro pranešimas Nr. AD-0512-00307/1**
Įrašas galioja: **Nuo 2017-11-07**
Terminas: **Nuo 2017-11-07 iki 2027-11-07**
- 10.22. Išduotas pastato (jo dalies) energinio naudingumo sertifikatas (kadastro žyma)
Daiktas: **pastatas Nr. 1097-0044-5516, aprašytas p. 2.28.**
Įregistravimo pagrindas: **2017-11-06 Statybos produkcijos sertifikavimo centro pranešimas Nr. GM-0512-00304/0**
Įrašas galioja: **Nuo 2017-11-06**
Terminas: **Nuo 2017-11-06 iki 2027-11-06**
- 10.23. Išduotas pastato (jo dalies) energinio naudingumo sertifikatas (kadastro žyma)
Daiktas: **pastatas Nr. 1097-0044-5462, aprašytas p. 2.26.**
Įregistravimo pagrindas: **2017-11-06 Statybos produkcijos sertifikavimo centro pranešimas Nr. AD-0512-00307/0**
Įrašas galioja: **Nuo 2017-11-06**
Terminas: **Nuo 2017-11-06 iki 2027-11-06**
- 10.24. Išduotas pastato (jo dalies) energinio naudingumo sertifikatas (kadastro žyma)
Daiktas: **pastatas Nr. 1097-0044-5527, aprašytas p. 2.27.**
Įregistravimo pagrindas: **2017-11-06 Statybos produkcijos sertifikavimo centro pranešimas Nr. AD-0512-00306/0**
Įrašas galioja: **Nuo 2017-11-06**
Terminas: **Nuo 2017-11-06 iki 2027-11-06**
- 10.25. Išduotas pastato (jo dalies) energinio naudingumo sertifikatas (kadastro žyma)
Daiktas: **pastatas Nr. 1097-0044-5492, aprašytas p. 2.29.**
Įregistravimo pagrindas: **2017-11-06 Statybos produkcijos sertifikavimo centro pranešimas Nr. PS-0512-00302/1**
Įrašas galioja: **Nuo 2017-11-06**
Terminas: **Nuo 2017-11-03 iki 2027-11-03**
- 10.26. Išduotas pastato (jo dalies) energinio naudingumo sertifikatas (kadastro žyma)
Daiktas: **pastatas Nr. 1097-0044-5505, aprašytas p. 2.44.**
Įregistravimo pagrindas: **2017-11-06 Statybos produkcijos sertifikavimo centro pranešimas Nr. GM-0512-00303/0**
Įrašas galioja: **Nuo 2017-11-06**
Terminas: **Nuo 2017-11-03 iki 2027-11-03**
- 10.27. Išduotas pastato (jo dalies) energinio naudingumo sertifikatas (kadastro žyma)
Daiktas: **pastatas Nr. 1097-0044-5338, aprašytas p. 2.20.**
Įregistravimo pagrindas: **2017-11-03 Statybos produkcijos sertifikavimo centro pranešimas Nr. AD-0512-00299/0**
Įrašas galioja: **Nuo 2017-11-03**
Terminas: **Nuo 2017-11-03 iki 2027-11-03**

- 10.28. Išduotas pastato (jo dalies) energinio naudingumo sertifikatas (kadastro žyma)
Daiktas: pastatas Nr. 1097-0044-5405, aprašytas p. 2.24.
Įregistravimo pagrindas: 2017-11-03 Statybos produkcijos sertifikavimo centro pranešimas Nr. SN-0512-00300/0
Įrašas galioja: Nuo 2017-11-03
Terminas: Nuo 2017-11-03 iki 2027-11-03
- 10.29. Išduotas pastato (jo dalies) energinio naudingumo sertifikatas (kadastro žyma)
Daiktas: pastatas Nr. 1097-0044-5070, aprašytas p. 2.4.
Įregistravimo pagrindas: 2017-11-03 Statybos produkcijos sertifikavimo centro pranešimas Nr. AD-0512-00298/0
Įrašas galioja: Nuo 2017-11-03
Terminas: Nuo 2017-11-03 iki 2027-11-03
- 10.30. Suformuotas naujas (daikto registravimas)
Daiktas: kiti statiniai Nr. 4400-3104-6643, aprašyti p. 2.75.
Įregistravimo pagrindas: 2014-09-16 Nekilnojamojo daikto kadastro duomenų byla 2015-10-14 Deklaracija apie statybos užbaigimą / paskirties pakeitimą Nr. 001
Įrašas galioja: Nuo 2015-10-23
- 10.31. Rekonstrukcija (daikto registravimas)
Daiktas: kiti statiniai Nr. 4400-1654-5763, aprašyti p. 2.78.
Įregistravimo pagrindas: 2014-09-16 Nekilnojamojo daikto kadastro duomenų byla 2015-02-25 Statybos užbaigimo aktas Nr. SUA-00-150225-00109
Įrašas galioja: Nuo 2015-10-23
- 10.32. Kadastrinius matavimus atliko (kadastro žyma)
Uždaroji akcinė bendrovė korporacija "Matininkai", a.k. 121913439
Daiktas: kiti statiniai Nr. 4400-1654-5763, aprašyti p. 2.78.
kiti statiniai Nr. 4400-3104-6643, aprašyti p. 2.75.
Įregistravimo pagrindas: 2014-09-16 Nekilnojamojo daikto kadastro duomenų byla Kvalifikacijos pažymėjimas Nr. 2M-M-1991
Įrašas galioja: Nuo 2015-10-23
- 10.33. Kadastrinius matavimus atliko (kadastro žyma)
UAB "Inverstatus", a.k. 186757226
Daiktas: pastatas Nr. 1097-0044-5505, aprašytas p. 2.44.
Įregistravimo pagrindas: 2014-09-08 Nekilnojamojo daikto kadastro duomenų byla Kvalifikacijos pažymėjimas Nr. 2M-M-1507
Įrašas galioja: Nuo 2014-12-15
- 10.34. Kadastro duomenų tikslinimas (daikto registravimas)
Daiktas: pastatas Nr. 1097-0044-5505, aprašytas p. 2.44.
Įregistravimo pagrindas: 2014-09-08 Nekilnojamojo daikto kadastro duomenų byla 2014-12-09 Deklaracija apie statybos užbaigimą Nr. 6R-4171
Aprašymas: Pastato kadastro duomenys patikslinti pakeitus patalpos (unikalus Nr. 1097-0044-5505:0001) kadastro duomenis.
Įrašas galioja: Nuo 2014-12-15
- 10.35. Išduotas pastato (jo dalies) energinio naudingumo sertifikatas (kadastro žyma)
Daiktas: pastatas Nr. 1097-0044-5016, aprašytas p. 2.3.
Įregistravimo pagrindas: 2014-10-29 Statybos produkcijos sertifikavimo centro pranešimas Nr. GM-0122-4297/0
Įrašas galioja: Nuo 2014-10-29
Terminas: Nuo 2014-10-28 iki 2024-10-28
- 10.36. Išduotas pastato (jo dalies) energinio naudingumo sertifikatas (kadastro žyma)
Daiktas: pastatas Nr. 4400-0939-2041, aprašytas p. 2.53.

- [registravimo pagrindas: **2014-10-29 Statybos produkcijos sertifikavimo centro pranešimas Nr. GM-0122-4295/0**
[rašas galioja: **Nuo 2014-10-29**
Terminas: **Nuo 2014-10-28 iki 2024-10-28**
- 10.37. Išduotas pastato (jo dalies) energinio naudingumo sertifikatas (kadastro žyma)
Daiktas: **pastatas Nr. 1097-0044-5092, aprašytas p. 2.6.**
[registravimo pagrindas: **2014-10-24 Statybos produkcijos sertifikavimo centro pranešimas Nr. GM-0122-4281/0**
[rašas galioja: **Nuo 2014-10-24**
Terminas: **Nuo 2014-10-23 iki 2024-10-23**
- 10.38. Išduotas pastato (jo dalies) energinio naudingumo sertifikatas (kadastro žyma)
Daiktas: **pastatas Nr. 1097-0044-5081, aprašytas p. 2.5.**
[registravimo pagrindas: **2014-10-24 Statybos produkcijos sertifikavimo centro pranešimas Nr. GM-0122-4282/0**
[rašas galioja: **Nuo 2014-10-24**
Terminas: **Nuo 2014-10-23 iki 2024-10-23**
- 10.39. Išduotas pastato (jo dalies) energinio naudingumo sertifikatas (kadastro žyma)
Daiktas: **pastatas Nr. 1097-0044-5616, aprašytas p. 2.46.**
[registravimo pagrindas: **2014-07-08 Statybos produkcijos sertifikavimo centro pranešimas Nr. SP-0214-0239/0**
[rašas galioja: **Nuo 2014-07-08**
Terminas: **Nuo 2014-02-12 iki 2024-02-12**
- 10.40. Išduotas pastato (jo dalies) energinio naudingumo sertifikatas (kadastro žyma)
Daiktas: **pastatas Nr. 1097-0044-5705, aprašytas p. 2.39.**
[registravimo pagrindas: **2014-07-08 Statybos produkcijos sertifikavimo centro pranešimas Nr. GM-0214-0211/0**
[rašas galioja: **Nuo 2014-07-08**
Terminas: **Nuo 2013-12-12 iki 2023-12-12**
- 10.41. Išduotas pastato (jo dalies) energinio naudingumo sertifikatas (kadastro žyma)
Daiktas: **pastatas Nr. 1098-9008-6018, aprašytas p. 2.47.**
[registravimo pagrindas: **2014-07-08 Statybos produkcijos sertifikavimo centro pranešimas Nr. TR-0132-1178/0**
[rašas galioja: **Nuo 2014-07-08**
Terminas: **Nuo 2013-05-08 iki 2023-05-08**
- 10.42. Išduotas pastato (jo dalies) energinio naudingumo sertifikatas (kadastro žyma)
Daiktas: **pastatas Nr. 4400-1237-1494, aprašytas p. 2.54.**
[registravimo pagrindas: **2014-07-08 Statybos produkcijos sertifikavimo centro pranešimas Nr. GM-0046-0056/0**
[rašas galioja: **Nuo 2014-07-08**
Terminas: **Nuo 2012-02-27 iki 2022-02-27**
- 10.43. Išduotas pastato (jo dalies) energinio naudingumo sertifikatas (kadastro žyma)
Daiktas: **pastatas Nr. 1097-0044-5205, aprašytas p. 2.42.**
[registravimo pagrindas: **2014-07-08 Statybos produkcijos sertifikavimo centro pranešimas Nr. TR-0002-0002/0**
[rašas galioja: **Nuo 2014-07-08**
Terminas: **Nuo 2007-09-19 iki 2017-09-19**
- 10.44. **Rekonstrukcija (daikto registravimas)**
Daiktas: **kiti statiniai Nr. 4400-1581-2941, aprašyti p. 2.67.**
[registravimo pagrindas: **2014-01-16 Nekilnojamojo daikto kadastro duomenų byla 2014-03-24 Deklaracija apie statybos užbaigimą Nr. 6R-958**

- Jrašas galioja: **Nuo 2014-04-03**
- 10.45. **Kadastrinius matavimus atliko (kadastro žyma)**
Uždaroji akcinė bendrovė korporacija "Matininkai", a.k. 121913439
Daiktas: **kiti statiniai Nr. 4400-1581-2941, aprašyti p. 2.67.**
Įregistravimo pagrindas: **2014-01-16 Nekilnojamojo daikto kadastro duomenų byla Kvalifikacijos pažymėjimas Nr. 2M-M-629**
Jrašas galioja: **Nuo 2014-04-03**
- 10.46. **Kadastro duomenų tikslinimas (daikto registravimas)**
Daiktas: **pastatas Nr. 1097-0044-5564, aprašytas p. 2.32.**
Įregistravimo pagrindas: **2014-01-24 Nekilnojamojo daikto kadastro duomenų byla**
Jrašas galioja: **Nuo 2014-03-07**
- 10.47. **Kadastro duomenų tikslinimas (daikto registravimas)**
Daiktas: **pastatas Nr. 1097-0044-5550, aprašytas p. 2.31.**
Įregistravimo pagrindas: **2014-01-24 Nekilnojamojo daikto kadastro duomenų byla 2014-02-20 Deklaracija apie statybos užbaigimą Nr. 1**
Jrašas galioja: **Nuo 2014-03-07**
- 10.48. **Kadastrinius matavimus atliko (kadastro žyma)**
UAB "Inverstatus", a.k. 186757226
Daiktas: **pastatas Nr. 1097-0044-5550, aprašytas p. 2.31.**
pastatas Nr. 1097-0044-5564, aprašytas p. 2.32.
Įregistravimo pagrindas: **2014-01-24 Nekilnojamojo daikto kadastro duomenų byla Kvalifikacijos pažymėjimas Nr. 2M-M-1507**
Jrašas galioja: **Nuo 2014-03-07**
- 10.49. **Kadastro duomenų tikslinimas (daikto registravimas)**
Daiktas: **kiti statiniai Nr. 4400-2626-4255, aprašyti p. 2.68.**
Įregistravimo pagrindas: **2013-11-18 Nekilnojamojo daikto kadastro duomenų byla 2013-12-18 Deklaracija apie statybos užbaigimą Nr. 1**
Jrašas galioja: **Nuo 2014-02-03**
- 10.50. **Kadastro duomenų tikslinimas (daikto registravimas)**
Daiktas: **kiti statiniai Nr. 1097-0044-5754, aprašyti p. 2.74.**
Įregistravimo pagrindas: **2013-11-18 Nekilnojamojo daikto kadastro duomenų byla 2013-12-18 Deklaracija apie statybos užbaigimą Nr. 2**
Jrašas galioja: **Nuo 2014-02-03**
- 10.51. **Kadastrinius matavimus atliko (kadastro žyma)**
Uždaroji akcinė bendrovė korporacija "Matininkai", a.k. 121913439
Daiktas: **kiti statiniai Nr. 1097-0044-5754, aprašyti p. 2.74.**
kiti statiniai Nr. 4400-2626-4255, aprašyti p. 2.68.
Įregistravimo pagrindas: **2013-11-18 Nekilnojamojo daikto kadastro duomenų byla Kvalifikacijos pažymėjimas Nr. 2M-M-629**
Jrašas galioja: **Nuo 2014-02-03**
- 10.52. **Rekonstrukcija (daikto registravimas)**
Daiktas: **pastatas Nr. 1097-0044-5205, aprašytas p. 2.42.**
Įregistravimo pagrindas: **2013-06-05 Nekilnojamojo daikto kadastro duomenų byla 2013-07-04 Statybos užbaigimo aktas Nr. SUA-00-130704-00330**
Jrašas galioja: **Nuo 2013-09-18**
- 10.53. **Kadastrinius matavimus atliko (kadastro žyma)**
UAB "Matavimų centras", a.k. 302167531
Daiktas: **pastatas Nr. 1097-0044-5205, aprašytas p. 2.42.**
Įregistravimo pagrindas: **2013-06-05 Nekilnojamojo daikto kadastro duomenų byla Kvalifikacijos pažymėjimas Nr. 2M-M-337**
Jrašas galioja: **Nuo 2013-09-18**
- 10.54. **Suformuotas naujas (daikto registravimas)**

- Daiktas: kiti statiniai Nr. 4400-1581-2941, aprašyti p. 2.67.
kiti statiniai Nr. 4400-2626-4255, aprašyti p. 2.68.
Įregistravimo pagrindas: 2009-11-12 Įsakymas Nr. 3-568
2013-03-21 Nekilnojamojo daikto kadastro duomenų byla
Įrašas galioja: Nuo 2013-08-06
- 10.55. **Rekonstrukcija (daikto registravimas)**
Daiktas: pastatas Nr. 1098-9008-6018, aprašytas p. 2.47.
Įregistravimo pagrindas: 2013-04-29 Nekilnojamojo daikto kadastro duomenų byla
2013-05-30 Statybos užbaigimo aktas Nr. SUA-00-130530-00274
Įrašas galioja: Nuo 2013-07-09
- 10.56. **Kadastrinius matavimus atliko (kadastro žyma)**
UAB "NT Planai", a.k. 302716453
Daiktas: pastatas Nr. 1098-9008-6018, aprašytas p. 2.47.
Įregistravimo pagrindas: 2013-04-29 Nekilnojamojo daikto kadastro duomenų byla
Kvalifikacijos pažymėjimas Nr. 2M-M-1790
Įrašas galioja: Nuo 2013-07-09
- 10.57. **Suformuotas amalgamacijos būdu (daikto registravimas)**
Daiktas: susisieki mo komunikacijos Nr. 4400-0898-5678, aprašytos
p. 2.63.
Įregistravimo pagrindas: 2012-12-27 Nekilnojamojo daikto kadastro duomenų byla
2013-03-15 Pažyma apie naujai suformuotų nekilnojamojo
turto kadastro objektų (statinių) galimybę naudoti pagal
paskirtį Nr. STL-13-0704
Įrašas galioja: Nuo 2013-04-09
- 10.58. **Kadastrinius matavimus atliko (kadastro žyma)**
UAB GEODEZININKŲ BIURAS, a.k. 300602497
Daiktas: susisieki mo komunikacijos Nr. 4400-0898-5678, aprašytos
p. 2.63.
Įregistravimo pagrindas: 2012-12-27 Nekilnojamojo daikto kadastro duomenų byla
Įrašas galioja: Nuo 2013-04-09
- 10.59. **Suformuotas naujas (daikto registravimas)**
Daiktas: kiti statiniai Nr. 1097-0044-5216, aprašyti p. 2.65.
Įregistravimo pagrindas: 2009-11-12 Įsakymas Nr. 3-568
2013-03-21 Nekilnojamojo daikto kadastro duomenų byla
Įrašas galioja: Nuo 2013-04-03
- 10.60. **Kadastrinius matavimus atliko (kadastro žyma)**
Valstybės įmonės Registrų centro Vilniaus filialas, a.k.
124208338
Daiktas: pastatas Nr. 4400-0671-0074, aprašytas p. 2.50.
Įregistravimo pagrindas: 2010-11-15 Nekilnojamojo daikto kadastro duomenų byla
Licencija Nr. G-734-(623)
Kvalifikacijos pažymėjimas Nr. 2M-M-287
Įrašas galioja: Nuo 2012-08-09
- 10.61. **Kadastro duomenų tikslinimas (daikto registravimas)**
Daiktas: pastatas Nr. 4400-0671-0074, aprašytas p. 2.50.
Įregistravimo pagrindas: 2010-11-15 Nekilnojamojo daikto kadastro duomenų byla
2012-06-29 Deklaracija apie statybos užbaigimą Nr. 2
Įrašas galioja: Nuo 2012-08-09
- 10.62. **Kadastrinius matavimus atliko (kadastro žyma)**
UAB "Matavimų centras", a.k. 302167531
Daiktas: pastatas Nr. 4400-1237-1494, aprašytas p. 2.54.
Įregistravimo pagrindas: 2012-02-09 Nekilnojamojo daikto kadastro duomenų byla
Kvalifikacijos pažymėjimas Nr. 2M-ME-317
Įrašas galioja: Nuo 2012-04-02
- 10.63. **Rekonstrukcija (daikto registravimas)**

- Daiktas: **pastatas Nr. 4400-1237-1494, aprašytas p. 2.54.**
Įregistravimo pagrindas: **2012-02-13 Kadastro tvarkytojo sprendimas Nr. KS-1015
2012-03-21 Statybos užbaigimo aktas Nr. SUA-00-120321-00039**
Įrašas galioja: **Nuo 2012-04-02**
- 10.64. **Suformuotas naujas (daikto registravimas)**
Daiktas: **šilumos tinklai Nr. 4400-2036-3842, aprašyti p. 2.81.**
Įregistravimo pagrindas: **2010-03-30 Nekilnojamojo daikto kadastro duomenų byla
2010-05-04 Pripažinimo tinkamu naudoti aktas Nr. 12-02/49**
Įrašas galioja: **Nuo 2010-05-14**
- 10.65. **Kadastrinius matavimus atliko (kadastro žyma)**
Uždaroji akcinė bendrovė "Geodeziniai projektai", a.k. 300605123
Daiktas: **šilumos tinklai Nr. 4400-2036-3842, aprašyti p. 2.81.**
Įregistravimo pagrindas: **2010-03-30 Nekilnojamojo daikto kadastro duomenų byla
Kvalifikacijos pažymėjimas Nr. 2M-M-113
Licencija Nr. G-830-(805)**
Įrašas galioja: **Nuo 2010-05-14**
- 10.66. **Suformuotas naujas (daikto registravimas)**
Daiktas: **kiti statiniai Nr. 4400-1654-5763, aprašyti p. 2.78.**
Įregistravimo pagrindas: **2002-03-20 Nekilnojamojo daikto kadastro duomenų byla
2008-05-22 Įsakymas Nr. 3-181
2010-04-12 Įsakymas Nr. 3-232**
Įrašas galioja: **Nuo 2010-04-21**
- 10.67. **Suformuotas naujas (daikto registravimas)**
Daiktas: **pastatas Nr. 4400-0825-7796, aprašytas p. 2.52.**
Įregistravimo pagrindas: **2009-01-28 Pripažinimo tinkamu naudoti aktas Nr. (101)11.4-154
2010-03-01 Nekilnojamojo daikto kadastro duomenų byla
2010-03-05 Statinio pripažinimo tinkamu naudoti aktas Nr. SP1-256**
Įrašas galioja: **Nuo 2010-03-09**
- 10.68. **Kadastrinius matavimus atliko (kadastro žyma)**
Valstybės įmonės Registrų centro Vilniaus filialas, a.k. 124208338
Daiktas: **pastatas Nr. 4400-0825-7796, aprašytas p. 2.52.**
Įregistravimo pagrindas: **2010-03-01 Nekilnojamojo daikto kadastro duomenų byla
Kvalifikacijos pažymėjimas Nr. 2M-M-285
Licencija Nr. G-734-(623)**
Įrašas galioja: **Nuo 2010-03-09**
- 10.69. **Suformuotas naujas (daikto registravimas)**
Daiktas: **pastatas Nr. 4400-0671-0074, aprašytas p. 2.50.**
Įregistravimo pagrindas: **2009-01-28 Pripažinimo tinkamu naudoti aktas Nr. (101)11.4-154
2009-03-03 Nekilnojamojo daikto kadastro duomenų byla**
Įrašas galioja: **Nuo 2009-03-20**
- 10.70. **Išduotas statybos leidimas (kadastro žyma)**
Leidimą išdavė: **Vilniaus miesto savivaldybės administracija, a.k. 188710061**
Daiktas: **pastatas Nr. 1097-0044-5549, aprašytas p. 2.45.**
Įregistravimo pagrindas: **2009-02-09 Leidimas vykdyti statybos darbus Nr. NR/123/08-1595**
Įrašas galioja: **Nuo 2009-03-03**
- 10.71. **Kadastrinius matavimus atliko (kadastro žyma)**
Uždaroji akcinė bendrovė "Grametra", a.k. 300536606
Daiktas: **susisiekimo komunikacijos Nr. 4400-1766-7373, aprašytos p. 2.62.**
Įregistravimo pagrindas: **2008-10-29 Nekilnojamojo daikto kadastro duomenų byla**

- Jrašas galioja: **Nuo 2008-12-22**
- 10.72. **Suformuotas naujas (daikto registravimas)**
Daiktas: **susisieikimo komunikacijos Nr. 4400-1766-7373, aprašytos p. 2.62.**
Jregistravimo pagrindas: **2008-10-29 Nekilnojamojo daikto kadastro duomenų byla 2008-11-17 Statinio pripažinimo tinkamu naudoti aktas Nr. (101)11.4-2579**
Jrašas galioja: **Nuo 2008-12-22**
- 10.73. **Kadastrinius matavimus atliko (kadastro žyma)**
Valstybės įmonės Registrų centro Vilniaus filialas, a.k. 124208338
Daiktas: **kiti statiniai Nr. 4400-1671-3366, aprašyti p. 2.71.**
kiti statiniai Nr. 4400-1671-3370, aprašyti p. 2.72.
kiti statiniai Nr. 4400-1671-3381, aprašyti p. 2.73.
Jregistravimo pagrindas: **2008-09-30 Nekilnojamojo daikto kadastro duomenų byla**
Jrašas galioja: **Nuo 2008-11-25**
- 10.74. **Suformuotas naujas (daikto registravimas)**
Daiktas: **kiti statiniai Nr. 4400-1671-3366, aprašyti p. 2.71.**
kiti statiniai Nr. 4400-1671-3370, aprašyti p. 2.72.
kiti statiniai Nr. 4400-1671-3381, aprašyti p. 2.73.
Jregistravimo pagrindas: **2008-09-30 Nekilnojamojo daikto kadastro duomenų byla 2008-10-27 Statinio pripažinimo tinkamu naudoti aktas Nr. (101)11.4-2403**
Jrašas galioja: **Nuo 2008-11-25**
- 10.75. **Išduotas statybos leidimas (kadastro žyma)**
Leidimą išdavė: **Vilniaus miesto savivaldybės administracija, a.k. 188710061**
Daiktas: **pastatas Nr. 1097-0044-5527, aprašytas p. 2.27.**
Jregistravimo pagrindas: **2008-09-16 Leidimas vykdyti statybos darbus Nr. NR/997/08-0816**
Jrašas galioja: **Nuo 2008-10-28**
- 10.76. **Suformuotas naujas (daikto registravimas)**
Daiktas: **pastatas Nr. 4400-1237-1494, aprašytas p. 2.54.**
Jregistravimo pagrindas: **1993-12-09 Aktas**
1995-01-02 Aktas
2008-10-23 Raštas
Jrašas galioja: **Nuo 2008-10-24**
- 10.77. **Nustatyti nauji kadastro duomenys, kurie neįrašyti į kadastrą (kadastro žyma)**
Duomenis nustatė: **Valstybės įmonė Registrų centras, a.k. 124110246**
Daiktas: **pastatas Nr. 1097-0044-5638, aprašytas p. 2.35.**
pastatas Nr. 1097-0044-5666, aprašytas p. 2.37.
pastatas Nr. 1097-0044-5670, aprašytas p. 2.38.
Jregistravimo pagrindas: **2008-09-09 Nekilnojamojo daikto kadastro duomenų byla**
Jrašas galioja: **Nuo 2008-10-08**
- 10.78. **Kadastrinius matavimus atliko (kadastro žyma)**
Valstybės įmonė Registrų centras, a.k. 124110246
Daiktas: **Vandentiekio bokštas Nr. 4400-1004-5164, aprašytas p. 2.86.**
Jregistravimo pagrindas: **2006-12-22 Nekilnojamojo daikto kadastro duomenų byla**
Jrašas galioja: **Nuo 2008-05-26**
- 10.79. **Kadastrinius matavimus atliko (kadastro žyma)**
Valstybės įmonė Registrų centras, a.k. 124110246
Daiktas: **kiti statiniai Nr. 4400-1113-2566, aprašyti p. 2.66.**
Jregistravimo pagrindas: **2007-05-10 Nekilnojamojo daikto kadastro duomenų byla**
Jrašas galioja: **Nuo 2008-05-26**
- 10.80. **Kadastrinius matavimus atliko (kadastro žyma)**
Valstybės įmonė Registrų centras, a.k. 124110246

- Daiktas: inžineriniai tinklai Nr. 4400-1004-5175, aprašyti p. 2.60.
inžineriniai tinklai Nr. 4400-1004-5186, aprašyti p. 2.61.
kiti statiniai Nr. 4400-1004-5197, aprašyti p. 2.70.
kiti statiniai Nr. 4400-1004-5210, aprašyti p. 2.69.
Įregistravimo pagrindas: 2006-12-22 Nekilnojamojo daikto kadastro duomenų byla
Įrašas galioja: Nuo 2008-05-26
- 10.81. **Kadastrinius matavimus atliko (kadastro žyma)**
Valstybės įmonė Registrų centras, a.k. 124110246
Daiktas: pastatas Nr. 4400-0939-2041, aprašytas p. 2.53.
Įregistravimo pagrindas: 2007-09-10 Nekilnojamojo daikto kadastro duomenų byla
Įrašas galioja: Nuo 2007-10-25
- 10.82. **Suformuotas statant (daikto registravimas)**
Daiktas: pastatas Nr. 4400-0939-2041, aprašytas p. 2.53.
Įregistravimo pagrindas: 2007-10-23 Statinio pripažinimo tinkamu naudoti aktas Nr. (101)11.4-2458
Įrašas galioja: Nuo 2007-10-25
- 10.83. **Kadastrinius matavimus atliko (kadastro žyma)**
Valstybės įmonė Registrų centras, a.k. 124110246
Daiktas: inžineriniai tinklai Nr. 4400-0050-1234, aprašyti p. 2.59.
dujų tinklai Nr. 4400-1140-9788, aprašyti p. 2.80.
Įregistravimo pagrindas: 2007-06-13 Nekilnojamojo daikto kadastro duomenų byla
Įrašas galioja: Nuo 2007-09-05
- 10.84. **Padidintas rekonstruojant (daikto registravimas)**
Daiktas: pastatas Nr. 1097-0044-5462, aprašytas p. 2.26.
Įregistravimo pagrindas: 2006-03-09 Statinio pripažinimo tinkamu naudoti aktas Nr. (101)11.4-500
Padidėjęs plotas: 76.26 kv. m
Įrašas galioja: Nuo 2006-10-09
- 10.85. **Suformuotas statant (daikto registravimas)**
Daiktas: kiti statiniai Nr. 4400-0718-5402, aprašyti p. 2.64.
Įregistravimo pagrindas: 2006-07-25 Statinio pripažinimo tinkamu naudoti aktas Nr. (101)11.4-1513
Įrašas galioja: Nuo 2006-09-07
- 10.86. **Suformuotas statant (daikto registravimas)**
Daiktas: pastatas Nr. 4400-0825-7741, aprašytas p. 2.51.
Įregistravimo pagrindas: 2006-03-28 Statybos inspekcijos tarnybos pažyma Nr. (101)11.10-277
Įrašas galioja: Nuo 2006-04-06

11. Registro pastabos ir nuorodos:

2018-12-20 kadastrinių matavimų duomenimis nustatyti nauji kiemo statinių (unikalus Nr. 1097-0044-5427) kadastro duomenys, kurie neįrašyti į Nekilnojamojo turto kadastrą. 2009-11-09, 2009-03-30, 2008-03-31, 2008-09-18, 2006-03-03 išduoti leidimai Nr. IT/1107/08-1371, Nr. IT/297/08-1372, Nr. NS/528/05-0566, Nr. IT/1014/08-1057, Nr. NS/528/05-0566 vykdyti statybos darbus buvusiame žemės sklype, unikalus Nr. 0101-0080-0192. 2008-06-09 kadastro matavimų duomenimis pastato 40F1/p paskirtis pakeistą į administracinę 40B1/p, bendras plotas minėto pastato 1081,94 kv.m., dokumentai, jog statinio statybos darbai ir paskirties keitimo atitinka teisės aktų ir statybos bei kitų normatyvinių dokumentų reikalavimus nepateikti, duomenys NTR nepatiksinti. Senų statinių patikrinimo aktu nurodytas atitinkamas Nekilnojamojo turto objektų patikrinimo aktas. 32H1p(b.p.1H1p), 33H1p(b.p.2H1p), 34F1p(b.p.3H1p), 35H1p(b.p.4H1p), 42O2p(b.p.1B2p), 43B2p(b.p.1E2p), 44H1p(b.p.1B1p), 47L1b(b.p.7C1b), 49P1p(b.p.1H1p), 56B3p(b.p.1B3p), 58H1p(b.p.2H1p), 59H1p(b.p.2H1p), 60H1p(b.p.3H1p), 61H1p(b.p.4H1p), 62H1p(b.p.7H1p), 63H1p(b.p.16H1p), 64H1p(b.p.157H1p), 65H2p(b.p.158H2p), 66H2p(1H2p), 67G1p(b.p.1G1p), 12F2p(b.p. 1F2p), 70T1p (b. p. 70H1p), 20T3/p (b.p. 20B3/p). Statiniai stovi naujai suformuotuose žemės sklypuose, kadastriniai Nr. 0101/0080:248, Nr. 0101/0080:247. Statinys unikalus Nr. 1097-0044-5449, stovi žemės sklype, kadastrinis Nr. 0101/0080:249. Statiniai, unikalūs Nr. 4400-1654-5763 ir Nr. 4400-3104-6643, stovi žemės sklypuose, kadastriniai Nr. 0101/0080:247. 0101/0080:248,

0101/0080:249. 2002-01-21 nustatyti nekilnojamojo daikto un. Nr. 1097-0044-5450 kadastro duomenys, kurie neįrašyti į kadastrą.

12. Kita informacija: įrašų nėra

13. Informacija apie duomenų sandoriui tikslinimą: įrašų nėra

2019-08-27 12:19:46

Dokumentą atspausdino

INDRĖ BARANAUSKIENĖ

1. Nekilnojamojo turto registre įregistruotas turtas:

Registro Nr.: **44/1988833**
Registro tipas: **Žemės sklypas su statiniais**
Sudarymo data: **2015-07-22**
Adresas: **Vilnius, Rodūnios kel. 2**

2. Nekilnojamieji daiktai:

2.1. Žemės sklypas

Unikalus daikto numeris: **4400-3896-5114**

Žemės sklypo kadastro numeris ir kadastro

vietovės pavadinimas: **0101/0080:248 Vilniaus m. k.v.**

Daikto pagrindinė naudojimo paskirtis: **Kita**

Žemės sklypo naudojimo būdas: **Susisiekimo ir inžinerinių komunikacijų aptarnavimo objektų teritorijos**

Žemės sklypo naudojimo būdas: **Susisiekimo ir inžinerinių tinklų koridorių teritorijos**

Žemės sklypo naudojimo būdas: **Pramonės ir sandėliavimo objektų teritorijos**

Žemės sklypo naudojimo būdas: **Komercinės paskirties objektų teritorijos**

Statusas: **Suformuotas padalijus daiktą**

Daikto istorinė kilmė: **Gautas padalijus daiktą, unikalus daikto numeris 4400-2653-6303**

Žemės sklypo plotas: **32.9905 ha**

Užstatyta teritorija: **32.9905 ha**

Žemės ūkio naudmenų našumo balas: **40.0**

Matavimų tipas: **Žemės sklypas suformuotas atliekant kadastrinius matavimus**

Indeksuota žemės sklypo vertė: **2142982 Eur**

Žemės sklypo vertė: **1339364 Eur**

Vidutinė rinkos vertė: **3428000 Eur**

Vidutinės rinkos vertės nustatymo data: **2018-06-07**

Vidutinės rinkos vertės nustatymo būdas: **Masinis vertinimas**

Kadastro duomenų nustatymo data: **2018-02-19**

2.2. Pastatas - Sandėliavimo paskirties pastatas

Unikalus daikto numeris: **4400-4107-2864**

Daikto pagrindinė naudojimo paskirtis: **Sandėliavimo**

Žymėjimas plane: **87F2/b**

Statybos pradžios metai: **2015**

Statybos pabaigos metai: **2016**

Statinio kategorija: **Ypatingasis**

Baigtumo procentas: **100 %**

Šildymas: **Centrinis šildymas iš centralizuotų sistemų**

Vandentiekis: **Komunalinis vandentiekis**

Nuotekų šalinimas: **Komunalinis nuotekų šalinimas**

Dujos: **Nėra**

Sienos: **Gelžbetonio plokštės**

Stogo danga: **Bitumas**

Aukštų skaičius: **2**

Bendras plotas: **2628.54 kv. m**

Pagrindinis plotas: **1804.95 kv. m**

Tūris: **15225 kub. m**

Užstatytas plotas: **1632.00 kv. m**

Koordinatė X: **6056727**

Koordinatė Y: **582615**

Atkūrimo sąnaudos (statybos vertė): **974000 Eur**

Fizinio nusidėvėjimo procentas: **2 %**

Atkuriamoji vertė: **955000 Eur**
Vidutinė rinkos vertė: **649000 Eur**
Vidutinės rinkos vertės nustatymo būdas: **Atkuriamoji vertė**
Vidutinės rinkos vertės nustatymo data: **2018-02-12**
Kadastro duomenų nustatymo data: **2016-02-12**
Pastato (jo dalies) energinio naudingumo
klasė: **B**
Skačiuojamosios šiluminės energijos
sąnaudos pastatui (jo daliai) šildyti: **53.06 kWh/m2/m.**

2.3. **Kiti inžineriniai tinklai - Autobusų stoginė**

Unikalus daikto numeris: **4400-4712-3437**
Daikto pagrindinė naudojimo paskirtis: **Kiti inžineriniai statiniai**
Žymėjimas plane: **s5**
Statybos pradžios metai: **2017**
Statybos pabaigos metai: **2017**
Statinio kategorija: **II grupės nesudėtingasis**
Baigtumo procentas: **100 %**
Plotas: **250.38 kv. m**
Medžiaga: **Gelžbetonis**
Koordinatė X: **6057135**
Koordinatė Y: **582594**
Atkūrimo sąnaudos (statybos vertė): **46200 Eur**
Fizinio nusidėvėjimo procentas: **0 %**
Atkuriamoji vertė: **46200 Eur**
Vidutinė rinkos vertė: **16200 Eur**
Vidutinės rinkos vertės nustatymo būdas: **Atkuriamoji vertė**
Vidutinės rinkos vertės nustatymo data: **2017-08-18**
Kadastro duomenų nustatymo data: **2017-08-18**

2.4. **Kiti inžineriniai statiniai - Stoginė**

Unikalus daikto numeris: **4400-5038-9676**
Daikto pagrindinė naudojimo paskirtis: **Kiti inžineriniai statiniai**
Žymėjimas plane: **S**
Statybos pradžios metai: **2018**
Statybos pabaigos metai: **2018**
Statinio kategorija: **I grupės nesudėtingasis**
Baigtumo procentas: **100 %**
Aukštis: **2.51 m**
Ilgis: **8.56 m**
Plotas: **14.64 kv. m**
Medžiaga: **Metalas su karkasu**
Koordinatė X: **6057064**
Koordinatė Y: **582591**
Atkūrimo sąnaudos (statybos vertė): **2430 Eur**
Fizinio nusidėvėjimo procentas: **0 %**
Atkuriamoji vertė: **2430 Eur**
Vidutinė rinkos vertė: **874 Eur**
Vidutinės rinkos vertės nustatymo būdas: **Atkuriamoji vertė**
Vidutinės rinkos vertės nustatymo data: **2018-06-19**
Kadastro duomenų nustatymo data: **2018-06-19**

2.5. **Kiti inžineriniai statiniai - Automobilių stovėjimo aikštelė**

Aprašymas / pastabos: **A4, a4-1, a4-2, a4-3**
Unikalus daikto numeris: **4400-4585-9387**
Daikto pagrindinė naudojimo paskirtis: **Kiti inžineriniai statiniai**
Žymėjimas plane: **a4**
Statybos pradžios metai: **2017**
Statybos pabaigos metai: **2017**
Statinio kategorija: **II grupės nesudėtingasis**
Baigtumo procentas: **100 %**
Plotas: **3082.56 kv. m**

- Medžiaga: **Asfaltas**
Atkūrimo sąnaudos (statybos vertė): **179000 Eur**
Fizinio nusidėvėjimo procentas: **0 %**
Atkuriamoji vertė: **179000 Eur**
Vidutinė rinkos vertė: **179000 Eur**
Vidutinės rinkos vertės nustatymo būdas: **Atkuriamoji vertė**
Vidutinės rinkos vertės nustatymo data: **2017-09-11**
Kadastro duomenų nustatymo data: **2017-09-11**
- 2.6. **Kiti inžineriniai statiniai - Aikštelė**
Unikalus daikto numeris: **4400-4585-9406**
Daikto pagrindinė naudojimo paskirtis: **Kiti inžineriniai statiniai**
Žymėjimas plane: **a6**
Statybos pradžios metai: **2017**
Statybos pabaigos metai: **2017**
Statinio kategorija: **II grupės nesudėtingasis**
Baigtumo procentas: **100 %**
Plotas: **899.11 kv. m**
Medžiaga: **Asfaltas**
Atkūrimo sąnaudos (statybos vertė): **67200 Eur**
Fizinio nusidėvėjimo procentas: **0 %**
Atkuriamoji vertė: **67200 Eur**
Vidutinė rinkos vertė: **67200 Eur**
Vidutinės rinkos vertės nustatymo būdas: **Atkuriamoji vertė**
Vidutinės rinkos vertės nustatymo data: **2017-09-11**
Kadastro duomenų nustatymo data: **2017-09-11**
- 2.7. **Kiti inžineriniai statiniai - Automobilių stovėjimo aikštelė**
Unikalus daikto numeris: **4400-4934-9959**
Daikto pagrindinė naudojimo paskirtis: **Kiti inžineriniai statiniai**
Žymėjimas plane: **a7**
Statybos pradžios metai: **1984**
Statybos pabaigos metai: **1984**
Statinio kategorija: **II grupės nesudėtingasis**
Baigtumo procentas: **100 %**
Plotas: **1238.22 kv. m**
Medžiaga: **Asfaltas**
Danga: **Asfaltbetonis**
Atkūrimo sąnaudos (statybos vertė): **78700 Eur**
Fizinio nusidėvėjimo procentas: **75 %**
Atkuriamoji vertė: **19700 Eur**
Vidutinė rinkos vertė: **19700 Eur**
Vidutinės rinkos vertės nustatymo būdas: **Atkuriamoji vertė**
Vidutinės rinkos vertės nustatymo data: **2018-02-20**
Kadastro duomenų nustatymo data: **2018-02-20**
- 2.8. **Kiti inžineriniai statiniai - Automobilių stovėjimo aikštelė**
Unikalus daikto numeris: **4400-4948-0302**
Daikto pagrindinė naudojimo paskirtis: **Kiti inžineriniai statiniai**
Žymėjimas plane: **a8**
Statybos pradžios metai: **1990**
Statybos pabaigos metai: **1990**
Statinio kategorija: **II grupės nesudėtingasis**
Baigtumo procentas: **100 %**
Plotas: **149.02 kv. m**
Medžiaga: **Betono trinkelės**
Danga: **Betono trinkelės**
Atkūrimo sąnaudos (statybos vertė): **9440 Eur**
Fizinio nusidėvėjimo procentas: **75 %**
Atkuriamoji vertė: **2360 Eur**
Vidutinė rinkos vertė: **2360 Eur**
Vidutinės rinkos vertės nustatymo būdas: **Atkuriamoji vertė**

Vidutinės rinkos vertės nustatymo data: **2018-02-20**

Kadastro duomenų nustatymo data: **2018-02-20**

2.9. **Kiti inžineriniai statiniai - Automobilių stovėjimo aikštelė**

Unikalus daikto numeris: **4400-4934-9948**

Daikto pagrindinė naudojimo paskirtis: **Kiti inžineriniai statiniai**

Žymėjimas plane: **a9**

Statybos pradžios metai: **1984**

Statybos pabaigos metai: **1984**

Statinio kategorija: **II grupės nesudėtingasis**

Baigtumo procentas: **100 %**

Plotas: **2754.52 kv. m**

Medžiaga: **Asfaltas**

Danga: **Asfaltbetonis**

Atkūrimo sąnaudos (statybos vertė): **156000 Eur**

Fizinio nusidėvėjimo procentas: **75 %**

Atkuriamoji vertė: **38900 Eur**

Vidutinė rinkos vertė: **38900 Eur**

Vidutinės rinkos vertės nustatymo būdas: **Atkuriamoji vertė**

Vidutinės rinkos vertės nustatymo data: **2018-02-20**

Kadastro duomenų nustatymo data: **2018-02-20**

2.10. **Kiti inžineriniai statiniai - Stoginė**

Adresas: **Vilnius, A. Gustaičio g. 4**

Unikalus daikto numeris: **1098-0021-7012**

Daikto pagrindinė naudojimo paskirtis: **Kiti inžineriniai statiniai**

Žymėjimas plane: **s4**

Statybos pradžios metai: **1980**

Statybos pabaigos metai: **1980**

Rekonstravimo pradžios metai: **1994**

Rekonstravimo pabaigos metai: **2017**

Statinio kategorija: **I grupės nesudėtingasis**

Baigtumo procentas: **100 %**

Plotas: **16.13 kv. m**

Tūris: **0 kub. m**

Medžiaga: **Gelžbetonis**

Koordinatė X: **6057130**

Koordinatė Y: **582566**

Atkūrimo sąnaudos (statybos vertė): **2970 Eur**

Fizinio nusidėvėjimo procentas: **14 %**

Atkuriamoji vertė: **2560 Eur**

Vidutinė rinkos vertė: **895 Eur**

Vidutinės rinkos vertės nustatymo būdas: **Atkuriamoji vertė**

Vidutinės rinkos vertės nustatymo data: **2017-08-18**

Kadastro duomenų nustatymo data: **2017-08-18**

2.11. **Kiti inžineriniai statiniai - Automobilių stovėjimo aikštelė**

Unikalus daikto numeris: **4400-4934-9937**

Daikto pagrindinė naudojimo paskirtis: **Kiti inžineriniai statiniai**

Žymėjimas plane: **a10**

Statybos pradžios metai: **1974**

Statybos pabaigos metai: **1974**

Statinio kategorija: **II grupės nesudėtingasis**

Baigtumo procentas: **100 %**

Plotas: **720.48 kv. m**

Medžiaga: **Asfaltas**

Danga: **Asfaltbetonis**

Atkūrimo sąnaudos (statybos vertė): **43500 Eur**

Fizinio nusidėvėjimo procentas: **75 %**

Atkuriamoji vertė: **10900 Eur**

Vidutinė rinkos vertė: **10900 Eur**

Vidutinės rinkos vertės nustatymo būdas: **Atkuriamoji vertė**

Vidutinės rinkos vertės nustatymo data: **2018-02-22**

Kadastro duomenų nustatymo data: **2018-02-22**

2.12. **Kiti inžineriniai statiniai - Vidaus kelias**

Unikalus daikto numeris: **4400-4934-9926**

Daikto pagrindinė naudojimo paskirtis: **Kiti inžineriniai statiniai**

Žymėjimas plane: **a11**

Statybos pradžios metai: **1965**

Statybos pabaigos metai: **1965**

Statinio kategorija: **II grupės nesudėtingasis**

Baigtumo procentas: **100 %**

Plotas: **3984.25 kv. m**

Medžiaga: **Asfaltas**

Danga: **Asfaltbetonis**

Atkūrimo sąnaudos (statybos vertė): **255000 Eur**

Fizinio nusidėvėjimo procentas: **75 %**

Atkuriamoji vertė: **63600 Eur**

Vidutinė rinkos vertė: **63600 Eur**

Vidutinės rinkos vertės nustatymo būdas: **Atkuriamoji vertė**

Vidutinės rinkos vertės nustatymo data: **2018-02-22**

Kadastro duomenų nustatymo data: **2018-02-22**

2.13. **Kiti inžineriniai statiniai - Automobilių stovėjimo aikštelė**

Aprašymas / pastabos: **Plane pažymėta g24.**

Unikalus daikto numeris: **4400-4773-4747**

Daikto pagrindinė naudojimo paskirtis: **Kiti inžineriniai statiniai**

Žymėjimas plane: **g24**

Statybos pradžios metai: **2016**

Statybos pabaigos metai: **2016**

Statinio kategorija: **II grupės nesudėtingasis**

Baigtumo procentas: **100 %**

Plotas: **904.00 kv. m**

Medžiaga: **Asfaltas**

Atkūrimo sąnaudos (statybos vertė): **60200 Eur**

Fizinio nusidėvėjimo procentas: **5 %**

Atkuriamoji vertė: **57200 Eur**

Vidutinė rinkos vertė: **57200 Eur**

Vidutinės rinkos vertės nustatymo būdas: **Atkuriamoji vertė**

Vidutinės rinkos vertės nustatymo data: **2017-10-10**

Kadastro duomenų nustatymo data: **2017-10-10**

2.14. **Kiti inžineriniai statiniai - Tvora**

Unikalus daikto numeris: **4400-4697-9115**

Daikto pagrindinė naudojimo paskirtis: **Kiti inžineriniai statiniai**

Žymėjimas plane: **t38**

Statybos pradžios metai: **2017**

Statybos pabaigos metai: **2017**

Statinio kategorija: **I grupės nesudėtingasis**

Baigtumo procentas: **100 %**

Aukštis: **1.78 m**

Ilgis: **30.84 m**

Medžiaga: **Cinkuotas plienas**

Atkūrimo sąnaudos (statybos vertė): **2100 Eur**

Fizinio nusidėvėjimo procentas: **3 %**

Atkuriamoji vertė: **2040 Eur**

Vidutinė rinkos vertė: **734 Eur**

Vidutinės rinkos vertės nustatymo būdas: **Atkuriamoji vertė**

Vidutinės rinkos vertės nustatymo data: **2018-02-01**

Kadastro duomenų nustatymo data: **2017-08-07**

2.15. **Kiti inžineriniai statiniai - Tvora, vartai, varteliai**

Unikalus daikto numeris: **4400-3154-9234**

Daikto pagrindinė naudojimo paskirtis: **Kiti inžineriniai statiniai**

- Žymėjimas plane: **tv1-tv5**
 Statybos pradžios metai: **2004**
 Statybos pabaigos metai: **2005**
 Statinio kategorija: **I grupės nesudėtingasis**
 Baigtumo procentas: **100 %**
 Aukštis: **1.80 m**
 Ilgis: **129.90 m**
 Medžiaga: **Metalas**
 Atkūrimo sąnaudos (statybos vertė): **15500 Eur**
 Fizinio nusidėvėjimo procentas: **30 %**
 Atkuriamoji vertė: **10800 Eur**
 Vidutinė rinkos vertė: **10800 Eur**
 Vidutinės rinkos vertės nustatymo būdas: **Atkuriamoji vertė**
 Vidutinės rinkos vertės nustatymo data: **2017-02-27**
 Kadastro duomenų nustatymo data: **2014-12-19**
- 2.16. **Kiti inžineriniai statiniai - Tvora, vartai**
 Unikalus daikto numeris: **4400-3165-7186**
 Daikto pagrindinė naudojimo paskirtis: **Kiti inžineriniai statiniai**
 Žymėjimas plane: **tv6-tv8**
 Statybos pradžios metai: **2004**
 Statybos pabaigos metai: **2005**
 Statinio kategorija: **II grupės nesudėtingasis**
 Baigtumo procentas: **100 %**
 Ilgis: **117.80 m**
 Medžiaga: **Metalas**
 Atkūrimo sąnaudos (statybos vertė): **18300 Eur**
 Fizinio nusidėvėjimo procentas: **30 %**
 Atkuriamoji vertė: **12800 Eur**
 Vidutinė rinkos vertė: **12800 Eur**
 Vidutinės rinkos vertės nustatymo būdas: **Atkuriamoji vertė**
 Vidutinės rinkos vertės nustatymo data: **2017-02-27**
 Kadastro duomenų nustatymo data: **2014-12-19**
- 2.17. **Kiti inžineriniai statiniai - Aikštelės, šaligatviai**
 Unikalus daikto numeris: **4400-3154-9201**
 Daikto pagrindinė naudojimo paskirtis: **Kiti inžineriniai statiniai**
 Žymėjimas plane: **asf,tr,tr1**
 Statybos pradžios metai: **2004**
 Statybos pabaigos metai: **2005**
 Statinio kategorija: **II grupės nesudėtingasis**
 Baigtumo procentas: **100 %**
 Plotas: **3292.00 kv. m**
 Atkūrimo sąnaudos (statybos vertė): **207000 Eur**
 Fizinio nusidėvėjimo procentas: **60 %**
 Atkuriamoji vertė: **82700 Eur**
 Vidutinė rinkos vertė: **82700 Eur**
 Vidutinės rinkos vertės nustatymo būdas: **Atkuriamoji vertė**
 Vidutinės rinkos vertės nustatymo data: **2017-02-27**
 Kadastro duomenų nustatymo data: **2014-12-19**
- 2.18. **Kiti inžineriniai statiniai - Automobilių stovėjimo aikštelė**
 Aprašymas / pastabos: **Plane pažymėta g25, g26, g27.**
 Unikalus daikto numeris: **4400-4773-4736**
 Daikto pagrindinė naudojimo paskirtis: **Kiti inžineriniai statiniai**
 Žymėjimas plane: **g25, g26,**
 Statybos pradžios metai: **2016**
 Statybos pabaigos metai: **2016**
 Statinio kategorija: **II grupės nesudėtingasis**
 Baigtumo procentas: **100 %**
 Medžiaga: **Asfaltas**
 Atkūrimo sąnaudos (statybos vertė): **54700 Eur**

- Fizinio nusidėvėjimo procentas: **10 %**
Atkuriamoji vertė: **49300 Eur**
Vidutinė rinkos vertė: **49300 Eur**
Vidutinės rinkos vertės nustatymo būdas: **Atkuriamoji vertė**
Vidutinės rinkos vertės nustatymo data: **2018-02-12**
Kadastro duomenų nustatymo data: **2017-10-10**
- 2.19. **Kiti inžineriniai statiniai - Automobilių stovėjimo aikštelė**
Aprašymas / pastabos: **Plane pažymėta g28, g29.**
Unikalus daikto numeris: **4400-4355-3784**
Daikto pagrindinė naudojimo paskirtis: **Kiti inžineriniai statiniai**
Žymėjimas plane: **g28, g29**
Statybos pradžios metai: **2016**
Statybos pabaigos metai: **2016**
Statinio kategorija: **II grupės nesudėtingasis**
Baigtumo procentas: **100 %**
Medžiaga: **Asfaltas**
Atkūrimo sąnaudos (statybos vertė): **11400 Eur**
Fizinio nusidėvėjimo procentas: **10 %**
Atkuriamoji vertė: **10300 Eur**
Vidutinė rinkos vertė: **10300 Eur**
Vidutinės rinkos vertės nustatymo būdas: **Atkuriamoji vertė**
Vidutinės rinkos vertės nustatymo data: **2018-02-12**
Kadastro duomenų nustatymo data: **2017-10-10**
- 2.20. **Kiti inžineriniai statiniai - Aikštelė**
Aprašymas / pastabos: **Pažymėjimas plane a5, a5-1, a5-2**
Unikalus daikto numeris: **4400-4585-9398**
Daikto pagrindinė naudojimo paskirtis: **Kiti inžineriniai statiniai**
Statybos pradžios metai: **2017**
Statybos pabaigos metai: **2017**
Statinio kategorija: **II grupės nesudėtingasis**
Baigtumo procentas: **100 %**
Plotas: **1631.66 kv. m**
Atkūrimo sąnaudos (statybos vertė): **109000 Eur**
Fizinio nusidėvėjimo procentas: **0 %**
Atkuriamoji vertė: **109000 Eur**
Vidutinė rinkos vertė: **109000 Eur**
Vidutinės rinkos vertės nustatymo būdas: **Atkuriamoji vertė**
Vidutinės rinkos vertės nustatymo data: **2017-09-11**
Kadastro duomenų nustatymo data: **2017-09-11**
- 2.21. **Kelias (gatvė) - Privažiavimo kelias**
Unikalus daikto numeris: **4400-4275-3480**
Daikto pagrindinė naudojimo paskirtis: **Kelių (gatvių)**
Žymėjimas plane: **b6**
Statybos pabaigos metai: **2016**
Statinio kategorija: **II grupės nesudėtingasis**
Baigtumo procentas: **100 %**
Ilgis: **0.087 km**
Danga: **Asfaltbetonis**
Eismo juostų skaičius: **Dvi**
Gatvės kategorija: **Pagalbinė**
Atkūrimo sąnaudos (statybos vertė): **44500 Eur**
Fizinio nusidėvėjimo procentas: **0 %**
Atkuriamoji vertė: **44500 Eur**
Vidutinė rinkos vertė: **44500 Eur**
Vidutinės rinkos vertės nustatymo būdas: **Atkuriamoji vertė**
Vidutinės rinkos vertės nustatymo data: **2016-07-25**
Kadastro duomenų nustatymo data: **2016-07-25**
- 2.22. **Vandentiekio tinklai - Vandentiekio tinklų vamzdynas**
Unikalus daikto numeris: **4400-4585-9354**

Daikto pagrindinė naudojimo paskirtis: **Vandentiekio tinklų**
Žymėjimas plane: **V**
Statybos pradžios metai: **2017**
Statybos pabaigos metai: **2017**
Statinio kategorija: **I grupės nesudėtingasis**
Baigtumo procentas: **100 %**
Ilgis: **35.60 m**
Gylis: **2.23 m**
Medžiaga: **Polietilenas**
Vandentiekio linijos reikšmė: **Skirstomoji (kvartalinė)**
Atkūrimo sąnaudos (statybos vertė): **2860 Eur**
Fizinio nusidėvėjimo procentas: **8 %**
Atkuriamoji vertė: **2640 Eur**
Vidutinė rinkos vertė: **2640 Eur**
Vidutinės rinkos vertės nustatymo būdas: **Atkuriamoji vertė**
Vidutinės rinkos vertės nustatymo data: **2019-08-12**
Kadastro duomenų nustatymo data: **2019-08-12**

2.23. **Vandentiekio tinklai - Vandentiekio tinklai**

Unikalus daikto numeris: **4400-4757-9740**
Daikto pagrindinė naudojimo paskirtis: **Vandentiekio tinklų**
Žymėjimas plane: **V1-1**
Statybos pradžios metai: **2017**
Statybos pabaigos metai: **2017**
Statinio kategorija: **I grupės nesudėtingasis**
Baigtumo procentas: **100 %**
Ilgis: **37.44 m**
Medžiaga: **Polietilenas**
Vandentiekio linijos reikšmė: **Ivadinė**
Atkūrimo sąnaudos (statybos vertė): **2710 Eur**
Fizinio nusidėvėjimo procentas: **0 %**
Atkuriamoji vertė: **2710 Eur**
Vidutinė rinkos vertė: **2710 Eur**
Vidutinės rinkos vertės nustatymo būdas: **Atkuriamoji vertė**
Vidutinės rinkos vertės nustatymo data: **2017-09-05**
Kadastro duomenų nustatymo data: **2017-09-05**

2.24. **Vandentiekio tinklai - Vandentiekio tinklai**

Unikalus daikto numeris: **4400-4757-6714**
Daikto pagrindinė naudojimo paskirtis: **Vandentiekio tinklų**
Statusas: **Formuojamas**
Kadastro duomenų nustatymo data: **2017-09-22**

2.25. **Nuotekų šalinimo tinklai - Lietaus nuotekų tinklai**

Unikalus daikto numeris: **4400-4757-9793**
Daikto pagrindinė naudojimo paskirtis: **Nuotekų šalinimo tinklų**
Žymėjimas plane: **L1-1**
Statybos pradžios metai: **1985**
Statybos pabaigos metai: **1985**
Rekonstravimo pradžios metai: **2017**
Rekonstravimo pabaigos metai: **2017**
Statinio kategorija: **Neypatingasis**
Baigtumo procentas: **100 %**
Ilgis: **212.90 m**
Medžiaga: **Plastikas**
Nuotekų linijos reikšmė: **Skirstomoji (kvartalinė)**
Nuotekų linijos rūšis: **Renkamoji**
Atkūrimo sąnaudos (statybos vertė): **72100 Eur**
Fizinio nusidėvėjimo procentas: **0 %**
Atkuriamoji vertė: **72100 Eur**
Vidutinė rinkos vertė: **72100 Eur**
Vidutinės rinkos vertės nustatymo būdas: **Atkuriamoji vertė**

Vidutinės rinkos vertės nustatymo data: **2017-09-05**

Kadastro duomenų nustatymo data: **2017-09-05**

2.26. **Nuotekų šalinimo tinklai - Lietaus nuotekų tinklai**

Unikalus daikto numeris: **4400-4757-9754**

Daikto pagrindinė naudojimo paskirtis: **Nuotekų šalinimo tinklų**

Žymėjimas plane: **L1-2**

Statybos pradžios metai: **2017**

Statybos pabaigos metai: **2017**

Statinio kategorija: **II grupės nesudėtingasis**

Baigtumo procentas: **100 %**

Ilgis: **12.32 m**

Medžiaga: **Polivinilchloridas**

Nuotekų linijos reikšmė: **Išvadinė**

Nuotekų linijos rūšis: **Renkamoji**

Atkūrimo sąnaudos (statybos vertė): **968 Eur**

Fizinio nusidėvėjimo procentas: **0 %**

Atkuriamoji vertė: **968 Eur**

Vidutinė rinkos vertė: **968 Eur**

Vidutinės rinkos vertės nustatymo būdas: **Atkuriamoji vertė**

Vidutinės rinkos vertės nustatymo data: **2017-09-05**

Kadastro duomenų nustatymo data: **2017-09-05**

2.27. **Nuotekų šalinimo tinklai - Lietaus nuotekų tinklai**

Unikalus daikto numeris: **4400-4757-9760**

Daikto pagrindinė naudojimo paskirtis: **Nuotekų šalinimo tinklų**

Žymėjimas plane: **L1-3**

Statybos pradžios metai: **2017**

Statybos pabaigos metai: **2017**

Statinio kategorija: **II grupės nesudėtingasis**

Baigtumo procentas: **100 %**

Ilgis: **28.02 m**

Medžiaga: **Polivinilchloridas**

Nuotekų linijos reikšmė: **Išvadinė**

Nuotekų linijos rūšis: **Renkamoji**

Atkūrimo sąnaudos (statybos vertė): **2200 Eur**

Fizinio nusidėvėjimo procentas: **0 %**

Atkuriamoji vertė: **2200 Eur**

Vidutinė rinkos vertė: **2200 Eur**

Vidutinės rinkos vertės nustatymo būdas: **Atkuriamoji vertė**

Vidutinės rinkos vertės nustatymo data: **2017-09-05**

Kadastro duomenų nustatymo data: **2017-09-05**

3. Daikto priklausiniai iš kito registro: įrašų nėra

4. Nuosavybė:

4.1.

Nuosavybės teisė

Savininkas: **LIETUVOS RESPUBLIKA, a.k. 111105555**

Daiktas: **vandentiekio tinklai Nr. 4400-4585-9354, aprašyti p. 2.22.**

Įregistravimo pagrindas: **2019-08-14 Deklaracija apie statybos užbaigimą / paskirties pakeitimą Nr. 1TD-309**

Įrašas galioja: **Nuo 2019-08-20**

4.2.

Nuosavybės teisė

Savininkas: **LIETUVOS RESPUBLIKA, a.k. 111105555**

Daiktas: **kiti statiniai Nr. 1098-0021-7012, aprašyti p. 2.10.**

Įregistravimo pagrindas: **2015-11-06 Pirkimo - pardavimo sutartis Nr. 1-7530
2018-01-09 Statybos užbaigimo aktas Nr. ACCA-100-180109-00016**

Įrašas galioja: **Nuo 2018-08-07**

4.3.

Nuosavybės teisė

- Savininkas: LIETUVOS RESPUBLIKA, a.k. 111105555
Daiktas: kiti inžineriniai tinklai Nr. 4400-4712-3437, aprašyti p. 2.3.
kiti statiniai Nr. 4400-4585-9387, aprašyti p. 2.5.
kiti statiniai Nr. 4400-4585-9398, aprašyti p. 2.20.
kiti statiniai Nr. 4400-4585-9406, aprašyti p. 2.6.
vandentiekio tinklai Nr. 4400-4757-9740, aprašyti p. 2.23.
nuotekų šalinimo tinklai Nr. 4400-4757-9754, aprašyti p. 2.26.
nuotekų šalinimo tinklai Nr. 4400-4757-9760, aprašyti p. 2.27.
nuotekų šalinimo tinklai Nr. 4400-4757-9793, aprašyti p. 2.25.
Įregistravimo pagrindas: 2018-01-09 Statybos užbaigimo aktas Nr. ACCA-100-180109-00016
Įrašas galioja: Nuo 2018-08-07
- 4.4. Nuosavybės teisė
Savininkas: LIETUVOS RESPUBLIKA, a.k. 111105555
Daiktas: kiti statiniai Nr. 4400-4934-9926, aprašyti p. 2.12.
Įregistravimo pagrindas: 1994-12-05 Įsakymas Nr. 458
Įrašas galioja: Nuo 2018-08-02
- 4.5. Nuosavybės teisė
Savininkas: LIETUVOS RESPUBLIKA, a.k. 111105555
Daiktas: kiti statiniai Nr. 4400-4934-9937, aprašyti p. 2.11.
Įregistravimo pagrindas: 2018-07-11 Deklaracija apie statybos užbaigimą / paskirties pakeitimą Nr. 6R-2016
Įrašas galioja: Nuo 2018-08-01
- 4.6. Nuosavybės teisė
Savininkas: LIETUVOS RESPUBLIKA, a.k. 111105555
Daiktas: kiti statiniai Nr. 4400-4934-9959, aprašyti p. 2.7.
Įregistravimo pagrindas: 2018-07-11 Deklaracija apie statybos užbaigimą / paskirties pakeitimą Nr. 6R-2017
Įrašas galioja: Nuo 2018-08-01
- 4.7. Nuosavybės teisė
Savininkas: LIETUVOS RESPUBLIKA, a.k. 111105555
Daiktas: kiti statiniai Nr. 4400-4948-0302, aprašyti p. 2.8.
Įregistravimo pagrindas: 2018-07-11 Deklaracija apie statybos užbaigimą / paskirties pakeitimą Nr. 6R-2015
Įrašas galioja: Nuo 2018-08-01
- 4.8. Nuosavybės teisė
Savininkas: LIETUVOS RESPUBLIKA, a.k. 111105555
Daiktas: kiti statiniai Nr. 4400-4934-9948, aprašyti p. 2.9.
Įregistravimo pagrindas: 1994-12-05 Įsakymas Nr. 458
Įrašas galioja: Nuo 2018-08-01
- 4.9. Nuosavybės teisė
Savininkas: LIETUVOS RESPUBLIKA, a.k. 111105555
Daiktas: kiti statiniai Nr. 4400-5038-9676, aprašyti p. 2.4.
Įregistravimo pagrindas: 2018-06-26 Deklaracija apie statybos užbaigimą / paskirties pakeitimą Nr. 6R-1709
Įrašas galioja: Nuo 2018-07-31
- 4.10. Nuosavybės teisė
Savininkas: LIETUVOS RESPUBLIKA, a.k. 111105555
Daiktas: kiti statiniai Nr. 4400-4773-4747, aprašyti p. 2.13.
Įregistravimo pagrindas: 2017-11-07 Deklaracija apie statybos užbaigimą / paskirties pakeitimą Nr. 1
Įrašas galioja: Nuo 2017-12-05
- 4.11. Nuosavybės teisė
Savininkas: Uždaroji akcinė bendrovė "LITCARGUS", a.k. 110530770

- Daiktas: kiti statiniai Nr. 4400-4773-4736, aprašyti p. 2.18.
Įregistravimo pagrindas: 2017-11-07 Deklaracija apie statybos užbaigimą / paskirties pakeitimą Nr. 2
Įrašas galioja: Nuo 2017-12-05
- 4.12. Nuosavybės teisė
Savininkas: Uždaroji akcinė bendrovė "LITCARGUS", a.k. 110530770
Daiktas: kiti statiniai Nr. 4400-4355-3784, aprašyti p. 2.19.
Įregistravimo pagrindas: 2017-11-23 Deklaracija apie statybos užbaigimą / paskirties pakeitimą Nr. 3
Įrašas galioja: Nuo 2017-12-05
- 4.13. Nuosavybės teisė
Savininkas: LIETUVOS RESPUBLIKA, a.k. 111105555
Daiktas: kiti statiniai Nr. 4400-4697-9115, aprašyti p. 2.14.
Įregistravimo pagrindas: 2017-08-28 Deklaracija apie statybos užbaigimą / paskirties pakeitimą Nr. 2017-08-28/1
Įrašas galioja: Nuo 2017-09-13
- 4.14. Nuosavybės teisė
Savininkas: LIETUVOS RESPUBLIKA, a.k. 111105555
Daiktas: kiti statiniai Nr. 4400-3154-9201, aprašyti p. 2.17.
 kiti statiniai Nr. 4400-3154-9234, aprašyti p. 2.15.
 kiti statiniai Nr. 4400-3165-7186, aprašyti p. 2.16.
Įregistravimo pagrindas: 2017-02-23 Deklaracija apie statybos užbaigimą / paskirties pakeitimą Nr. 01
Įrašas galioja: Nuo 2017-03-14
- 4.15. Nuosavybės teisė
Savininkas: Bendra Lietuvos-JAV įmonė uždaroji akcinė bendrovė "Adelita", a.k. 110488378
Daiktas: kelias (gatvė) Nr. 4400-4275-3480, aprašytas p. 2.21.
Įregistravimo pagrindas: 2016-10-03 Deklaracija apie statybos užbaigimą / paskirties pakeitimą Nr. ADEL/16/10/03
Įrašas galioja: Nuo 2016-10-04
- 4.16. Nuosavybės teisė
Savininkas: Uždaroji akcinė bendrovė "LITCARGUS", a.k. 110530770
Daiktas: pastatas Nr. 4400-4107-2864, aprašytas p. 2.2.
Įregistravimo pagrindas: 2016-04-04 Statybos užbaigimo aktas Nr. SUA-122
Įrašas galioja: Nuo 2016-05-25
- 4.17. Nuosavybės teisė
Savininkas: LIETUVOS RESPUBLIKA, a.k. 111105555
Daiktas: žemės sklypas Nr. 4400-3896-5114, aprašytas p. 2.1.
Įregistravimo pagrindas: 1998-12-18 Apskrities viršininko įsakymas Nr. 3873-01
 2005-02-23 Apskrities viršininko įsakymas Nr. 2.3-1078-01
 2013-04-29 Nacionalinės žemės tarnybos teritorinio skyriaus vedėjo sprendimas Nr. 49SK-(14.49.109.)-668
 2015-07-15 Nacionalinės žemės tarnybos teritorinio skyriaus vedėjo sprendimas Nr. 49SK-1263-(14.49.109.)
Įrašas galioja: Nuo 2015-08-04

5. Valstybės ir savivaldybių žemės patikėjimo teisė:

- 5.1. Valstybinės žemės patikėjimo teisė
Patikėtinis: Valstybės įmonė Lietuvos oro uostai, a.k. 120864074
Daiktas: žemės sklypas Nr. 4400-3896-5114, aprašytas p. 2.1.
Įregistravimo pagrindas: 1998-06-05 Lietuvos Respublikos Vyriausybės nutarimas Nr. 685
 2005-02-23 Apskrities viršininko įsakymas Nr. 2.3-1078-01
 2005-03-04 Priėmimo - perdavimo aktas Nr. 2.24-1
 2013-04-29 Nacionalinės žemės tarnybos teritorinio skyriaus vedėjo sprendimas Nr. 49SK-(14.49.109.)-668

6. Kitos daiktinės teisės :

- 6.1. **Turto patikėjimo teisė**
Patikėtinis: Valstybės įmonė Lietuvos oro uostai, a.k. 120864074
Daiktas: vandentiekio tinklai Nr. 4400-4585-9354, aprašyti p. 2.22.
Įregistravimo pagrindas: 2019-08-14 Deklaracija apie statybos užbaigimą / paskirties pakeitimą Nr. 1TD-309
Įrašas galioja: Nuo 2019-08-20
- 6.2. **Turto patikėjimo teisė**
Patikėtinis: Valstybės įmonė Lietuvos oro uostai, a.k. 120864074
Daiktas: kiti statiniai Nr. 1098-0021-7012, aprašyti p. 2.10.
Įregistravimo pagrindas: 2015-11-06 Pirkimo - pardavimo sutartis Nr. 1-7530
2018-01-09 Statybos užbaigimo aktas Nr. ACCA-100-180109-00016
Įrašas galioja: Nuo 2018-08-07
- 6.3. **Turto patikėjimo teisė**
Patikėtinis: Valstybės įmonė Lietuvos oro uostai, a.k. 120864074
Daiktas: kiti inžineriniai tinklai Nr. 4400-4712-3437, aprašyti p. 2.3.
kiti statiniai Nr. 4400-4585-9387, aprašyti p. 2.5.
kiti statiniai Nr. 4400-4585-9398, aprašyti p. 2.20.
kiti statiniai Nr. 4400-4585-9406, aprašyti p. 2.6.
vandentiekio tinklai Nr. 4400-4757-9740, aprašyti p. 2.23.
nuotekų šalinimo tinklai Nr. 4400-4757-9754, aprašyti p. 2.26.
nuotekų šalinimo tinklai Nr. 4400-4757-9760, aprašyti p. 2.27.
nuotekų šalinimo tinklai Nr. 4400-4757-9793, aprašyti p. 2.25.
Įregistravimo pagrindas: 2018-01-09 Statybos užbaigimo aktas Nr. ACCA-100-180109-00016
Įrašas galioja: Nuo 2018-08-07
- 6.4. **Turto patikėjimo teisė**
Patikėtinis: Valstybės įmonė Lietuvos oro uostai, a.k. 120864074
Daiktas: kiti statiniai Nr. 4400-4934-9926, aprašyti p. 2.12.
Įregistravimo pagrindas: 1994-12-05 Įsakymas Nr. 458
Įrašas galioja: Nuo 2018-08-02
- 6.5. **Turto patikėjimo teisė**
Patikėtinis: Valstybės įmonė Lietuvos oro uostai, a.k. 120864074
Daiktas: kiti statiniai Nr. 4400-4934-9937, aprašyti p. 2.11.
Įregistravimo pagrindas: 2018-07-11 Deklaracija apie statybos užbaigimą / paskirties pakeitimą Nr. 6R-2016
Įrašas galioja: Nuo 2018-08-01
- 6.6. **Turto patikėjimo teisė**
Patikėtinis: Valstybės įmonė Lietuvos oro uostai, a.k. 120864074
Daiktas: kiti statiniai Nr. 4400-4934-9959, aprašyti p. 2.7.
Įregistravimo pagrindas: 2018-07-11 Deklaracija apie statybos užbaigimą / paskirties pakeitimą Nr. 6R-2017
Įrašas galioja: Nuo 2018-08-01
- 6.7. **Turto patikėjimo teisė**
Patikėtinis: Valstybės įmonė Lietuvos oro uostai, a.k. 120864074
Daiktas: kiti statiniai Nr. 4400-4948-0302, aprašyti p. 2.8.
Įregistravimo pagrindas: 2018-07-11 Deklaracija apie statybos užbaigimą / paskirties pakeitimą Nr. 6R-2015
Įrašas galioja: Nuo 2018-08-01

- 6.8. **Turto patikėjimo teisė**
Patikėtinis: **Valstybės įmonė Lietuvos oro uostai, a.k. 120864074**
Daiktas: **kiti statiniai Nr. 4400-4934-9948, aprašyti p. 2.9.**
Įregistravimo pagrindas: **1994-12-05 Įsakymas Nr. 458**
Įrašas galioja: **Nuo 2018-08-01**
- 6.9. **Turto patikėjimo teisė**
Patikėtinis: **Valstybės įmonė Lietuvos oro uostai, a.k. 120864074**
Daiktas: **kiti statiniai Nr. 4400-5038-9676, aprašyti p. 2.4.**
Įregistravimo pagrindas: **2018-06-26 Deklaracija apie statybos užbaigimą / paskirties pakeitimą Nr. 6R-1709**
Įrašas galioja: **Nuo 2018-07-31**
- 6.10. **Turto patikėjimo teisė**
Patikėtinis: **Valstybės įmonė Lietuvos oro uostai, a.k. 120864074**
Daiktas: **kiti statiniai Nr. 4400-4773-4747, aprašyti p. 2.13.**
Įregistravimo pagrindas: **2017-11-07 Deklaracija apie statybos užbaigimą / paskirties pakeitimą Nr. 1**
Įrašas galioja: **Nuo 2017-12-05**
- 6.11. **Turto patikėjimo teisė**
Patikėtinis: **Valstybės įmonė Lietuvos oro uostai, a.k. 120864074**
Daiktas: **kiti statiniai Nr. 4400-4697-9115, aprašyti p. 2.14.**
Įregistravimo pagrindas: **2017-08-28 Deklaracija apie statybos užbaigimą / paskirties pakeitimą Nr. 2017-08-28/1**
Įrašas galioja: **Nuo 2017-09-13**
- 6.12. **Turto patikėjimo teisė**
Patikėtinis: **Valstybės įmonė "ORO NAVIGACIJA", a.k. 210060460**
Daiktas: **kiti statiniai Nr. 4400-3154-9201, aprašyti p. 2.17.**
kiti statiniai Nr. 4400-3154-9234, aprašyti p. 2.15.
kiti statiniai Nr. 4400-3165-7186, aprašyti p. 2.16.
Įregistravimo pagrindas: **2017-02-23 Deklaracija apie statybos užbaigimą / paskirties pakeitimą Nr. 01**
Įrašas galioja: **Nuo 2017-03-14**

7. Juridiniai faktai:

- 7.1. **Sudaryta nuomos sutartis**
Nuomininkas: **UAB "VA REALS", a.k. 300085758**
Daiktas: **žemės sklypas Nr. 4400-3896-5114, aprašytas p. 2.1.**
Įregistravimo pagrindas: **2014-03-24 Nuomos sutartis Nr. 3K-14-133**
2018-01-02 Susitarimas pakeisti sutartį
Plotas: **0.8416 ha**
Aprašymas: **Nuomininkas išsinuomoja 7666 kv.m žemės sklypo dalį, pažymėta indeksu "35" ir 750 kv.m. bendro naudojimo žemės sklypo dalį (iš žemės sklypo dalies, pažymėtos indeksu "C"). Patekimui į nuomojamą dalį nuomininkas naudosis žemės sklypo dalimi, pažymėtą indeksu "29".**
Įrašas galioja: **Nuo 2019-02-14**
Terminas: **Nuo 2014-03-24 iki 2053-03-23**
- 7.2. **Sudaryta nuomos sutartis**
Nuomininkas: **UAB "VA REALS", a.k. 300085758**
Daiktas: **žemės sklypas Nr. 4400-3896-5114, aprašytas p. 2.1.**
Įregistravimo pagrindas: **2014-03-24 Nuomos sutartis Nr. 3K-14-130**
2018-01-02 Susitarimas pakeisti sutartį
Plotas: **0.0556 ha**
Aprašymas: **Nuomininkas išsinuomoja 556 kv.m žemės sklypo dalį, pažymėta indeksu "19"**
Įrašas galioja: **Nuo 2019-02-14**
Terminas: **Nuo 2014-03-24 iki 2108-03-23**
- 7.3. **Sudaryta nuomos sutartis**

Nuomininkas: **UAB "VA REALS"**, a.k. 300085758
Daiktas: žemės sklypas Nr. 4400-3896-5114, aprašytas p. 2.1.
Įregistravimo pagrindas: **2014-03-24 Nuomos sutartis Nr. 3K-14-132**
2018-01-02 Susitarimas pakeisti sutartį
Plotas: **0.0576 ha**
Aprašymas: **Nuomininkas išsinuomoja 516 kv.m žemės sklypo dalį, pažymėta indeksu "28" ir 60 kv.m. bendro naudojimo žemės sklypo dalį (iš žemės sklypo dalies, pažymėtos indeksu "B").**
Įrašas galioja: **Nuo 2019-02-14**
Terminas: **Nuo 2014-03-24 iki 2087-03-23**

7.4.

Sudaryta nuomos sutartis
Nuomininkas: **UAB "VA REALS"**, a.k. 300085758
Daiktas: žemės sklypas Nr. 4400-3896-5114, aprašytas p. 2.1.
Įregistravimo pagrindas: **2014-03-24 Nuomos sutartis Nr. 3K-14-134**
2018-01-02 Susitarimas pakeisti sutartį
Plotas: **0.6074 ha**
Aprašymas: **Nuomininkas išsinuomoja 5533 kv.m žemės sklypo dalį, pažymėta indeksu "37" ir 541 kv.m. bendro naudojimo žemės sklypo dalį (iš žemės sklypo dalies, pažymėtos indeksu "C"). Patekimui į nuomojamą dalį nuomininkas naudosis žemės sklypo dalimi, pažymėtą indeksu "29".**
Įrašas galioja: **Nuo 2019-02-14**
Terminas: **Nuo 2014-03-24 iki 2057-03-23**

7.5.

Sudaryta nuomos sutartis
Nuomininkas: **UAB "VA REALS"**, a.k. 300085758
Daiktas: žemės sklypas Nr. 4400-3896-5114, aprašytas p. 2.1.
Įregistravimo pagrindas: **2014-03-24 Nuomos sutartis Nr. 3K-14-131**
2018-01-02 Susitarimas pakeisti sutartį
Plotas: **0.2316 ha**
Aprašymas: **Nuomojama 2075 kv.m. a ploto žemės sklypo dalis, pažymėta indeksu "23" ir 241 kv.m. ploto bendro naudojimo žemės sklypo dalies sklypo plane pažymėtos indeksu "B".**
Įrašas galioja: **Nuo 2019-02-14**
Terminas: **Nuo 2014-03-24 iki 2063-03-23**

7.6.

Sudaryta nuomos sutartis
Nuomininkas: **UAB "VA REALS"**, a.k. 300085758
Daiktas: žemės sklypas Nr. 4400-3896-5114, aprašytas p. 2.1.
Įregistravimo pagrindas: **2014-03-24 Nuomos sutartis Nr. 3K-14-135**
2018-01-02 Susitarimas pakeisti sutartį
Plotas: **0.4395 ha**
Aprašymas: **Nuomininkas išsinuomoja 4004 kv.m žemės sklypo dalį, pažymėta indeksu "41" ir 391 kv.m. bendro naudojimo žemės sklypo dalį (iš žemės sklypo dalies, pažymėtos indeksu "C"). Patekimui į nuomojamą dalį nuomininkas naudosis žemės sklypo dalimi, pažymėtą indeksu "29".**
Įrašas galioja: **Nuo 2019-02-14**
Terminas: **Nuo 2014-03-24 iki 2054-03-23**

7.7.

Sudaryta nuomos sutartis
Nuomininkas: **UAB "VA REALS"**, a.k. 300085758
Daiktas: žemės sklypas Nr. 4400-3896-5114, aprašytas p. 2.1.
Įregistravimo pagrindas: **2014-03-24 Nuomos sutartis Nr. 3K-14-136**
2018-01-02 Susitarimas pakeisti sutartį
2018-12-10 Susitarimas Nr. 3K-18-492
Plotas: **0.8668 ha**
Aprašymas: **Nuomininkas išsinuomoja 7896 kv.m žemės sklypo dalį, pažymėta indeksu "45" ir 772 kv.m. bendro naudojimo žemės sklypo dalį (iš žemės sklypo dalies, pažymėtos**

indeksu "C"). Patekimui į nuomojamą dalį nuomininkas naudosis žemės sklypo dalimi, pažymėtą indeksu "29".

Įrašas galioja: Nuo 2019-02-14

Terminas: Nuo 2014-03-24 iki 2038-12-31

7.8.

Sudaryta nuomos sutartis

Nuomininkas: **UAB "Baltic Air Logistics Terminal", a.k. 124430488**

Daiktas: **žemės sklypas Nr. 4400-3896-5114, aprašytas p. 2.1.**

Įregistravimo pagrindas: **2014-08-28 Nuomos sutartis Nr. 3K-14-312**

2018-02-15 Susitarimas pakeisti sutartį Nr. 3K-14-312

Plotas: **1.6589 ha**

Aprašymas: **Terminas: žemės sklypo dalies , pažymėtos žemės sklypo plane indeksu "39"-23 (dvidešimt trys) metai; žemės sklypo dalies , pažymėtos žemės sklypo plane indeksu "40"-19 (devyniolika) metų; žemės sklypo dalies , pažymėtos žemės sklypo plane indeksu "42" ir indeksu "C" -49 (keturiasdešimt devyni) metai;**

Įrašas galioja: **Nuo 2018-03-08**

Terminas: **Nuo 2014-08-28**

7.9.

Hipoteka

Daiktas: **pastatas Nr. 4400-4107-2864, aprašytas p. 2.2.**

Įregistravimo pagrindas: **2018-02-19 Hipotekos registro pranešimas apie hipotekos įregistravimą Nr. 20120180009958**

Įrašas galioja: **Nuo 2018-02-19**

7.10.

Sudaryta nuomos sutartis

Nuomininkas: **Valstybės įmonė "ORO NAVIGACIJA", a.k. 210060460**

Daiktas: **žemės sklypas Nr. 4400-3896-5114, aprašytas p. 2.1.**

Įregistravimo pagrindas: **2014-05-23 Nuomos sutartis Nr. 3K-14-208**

2017-10-30 Susitarimas

Plotas: **0.0155 ha**

Įrašas galioja: **Nuo 2017-12-28**

Terminas: **Iki 2075-05-22**

7.11.

Sudaryta nuomos sutartis

Nuomininkas: **Valstybės įmonė "ORO NAVIGACIJA", a.k. 210060460**

Daiktas: **žemės sklypas Nr. 4400-3896-5114, aprašytas p. 2.1.**

Įregistravimo pagrindas: **2014-06-23 Nuomos sutartis Nr. 3K-14-238**

2017-10-30 Susitarimas

Plotas: **0.5762 ha**

Įrašas galioja: **Nuo 2017-12-28**

Terminas: **Iki 2075-06-22**

7.12.

Nekilnojamasis daiktas yra nekilnojamųjų kultūros vertybių teritorijoje (jų apsaugos zonoje)

Daiktas: **žemės sklypas Nr. 4400-3896-5114, aprašytas p. 2.1.**

Įregistravimo pagrindas: **2017-08-07 Kultūros paveldo departamento pranešimas Nr. 08-01**

Aprašymas: **2008-03-04 Vertinimo tarybos aktas Nr.: KPD-RM-653**

Įrašas galioja: **Nuo 2017-08-24**

7.13.

Sudaryta nuomos sutartis

Nuomininkas: **ROBERT STUART SWANSON, gim. 1960-07-03**

Daiktas: **žemės sklypas Nr. 4400-3896-5114, aprašytas p. 2.1.**

Įregistravimo pagrindas: **2014-06-30 Nuomos sutartis Nr. 3K-14-249**

Plotas: **0.0726 ha**

Aprašymas: **Terminas - 46 metai**

Įrašas galioja: **Nuo 2017-01-20**

Terminas: **Nuo 2014-06-30**

7.14.

Sudaryta nuomos sutartis

Nuomininkas: **ARŪNAS DEGUTIS, gim. 1958-07-26**

ARŪNA TAUNYTĖ, gim. 1953-10-27

Daiktas: žemės sklypas Nr. 4400-3896-5114, aprašytas p. 2.1.
Įregistravimo pagrindas: 2014-06-30 Nuomos sutartis Nr. 3K-14-249
Plotas: 0.0726 ha
Aprašymas: Terminas - 46 metai
Įrašas galioja: Nuo 2017-01-20
Terminas: Nuo 2014-06-30

7.15.

Įkeista turtinė teisė
Įkeitimo registratorius: Valstybės įmonė Centrinė hipotekos įstaiga, a.k. 188692535
Daiktas: žemės sklypas Nr. 4400-3896-5114, aprašytas p. 2.1.
Įregistravimo pagrindas: 2014-07-01 Hipotekos registro pranešimas apie įkeitimo įregistravimą Nr. 20220140049731
Aprašymas: Įkaito davėjas - AB "VA REALS". Įkeista: Nuomos teisė į 0.0556 ha dalį žemės sklypo, pažymėta indeksu "19".
Juridinis pagrindas: 2014-03-24 Nuomos sutartis Nr. Nr. 3K-14-130, 2018-01-02 susitarimas pakeisti sutartį, su visais vėlesniais nuomos sutarties pakeitimais ir papildymais.
Nuomos teisė į 0.2075 ha ploto žemės sklypo dalį, pažymėtą indeksu "23", ir 0,0241 ha ploto bendro naudojimo žemės sklypo dalį, pažymėtą indeksu "B";
Juridinis pagrindas: 2014-03-24 Nuomos sutartis Nr. Nr. 3K-14-131, 2018-01-02 susitarimas pakeisti sutartį, su visais vėlesniais nuomos sutarties pakeitimais ir papildymais.
Nuomos teisė į 0.0516 ha ploto žemės sklypo dalį, pažymėtą indeksu "28", ir 0,0060 ha ploto bendro naudojimo žemės sklypo dalį (iš žemės sklypo dalies, pažymėtos indeksu "B");
Juridinis pagrindas: 2014-03-24 Nuomos sutartis Nr. Nr. 3K-14-132, 2018-01-02 susitarimas pakeisti sutartį, su visais vėlesniais nuomos sutarties pakeitimais ir papildymais.
Nuomos teisė į 0.4004 ha ploto žemės sklypo dalį, pažymėtą indeksu "41", ir 0,0391 ha ploto bendro naudojimo žemės sklypo dalį (iš žemės sklypo dalies, pažymėtos indeksu "C");
Juridinis pagrindas: 2014-03-24 Nuomos sutartis Nr. Nr. 3K-14-135, su visais vėlesniais šios sutarties pakeitimais ir papildymais.
Nuomos teisė į 0.7896 ha ploto žemės sklypo dalį, pažymėtą indeksu "45", ir 0,0772 ha ploto bendro naudojimo žemės sklypo dalį (iš žemės sklypo dalies, pažymėtos indeksu "C");
Juridinis pagrindas: 2014-03-24 Nuomos sutartis Nr. Nr. 3K-14-136, 2018-01-02 susitarimas pakeisti sutartį, 2018-12-10 susitarimas Nr. 3K-18-492, su visais vėlesniais nuomos sutarties pakeitimais ir papildymais.
2014-10-27 pranešimas Nr.: 10000001141412 apie Turtinės teisės įkeitimo pakeitimą, kodas: 20220140080560
2015-08-06 pranešimas Nr.: 10000001197017 apie Turtinės teisės įkeitimo pakeitimą, kodas: 20220150043815.
2019-03-25 pranešimas Nr.: 10000001464937 apie Turtinės teisės įkeitimo pakeitimą, kodas: 20220190092079.
Įrašas galioja: Nuo 2015-08-04

7.16.

Įkeista turtinė teisė
Įkeitimo registratorius: Valstybės įmonė Centrinė hipotekos įstaiga, a.k. 188692535
Daiktas: žemės sklypas Nr. 4400-3896-5114, aprašytas p. 2.1.
Įregistravimo pagrindas: 2014-06-30 Hipotekos registro pranešimas apie įkeitimo įregistravimą Nr. 20220140048476
Aprašymas: Įkaito davėjas - UAB "VA REALS", 300085758. 2014-10-21 2015-08-06 2016-11-23 2019-03-21 pakeit. dok. kodai: 20220140079386 20220150043816: 20220160087441 20220190090133. Nuomos teisė į 0.0556 ha d. ž. skl., paž. ind. "19".
Pagr.: 2014-03-24 Nuomos sutartis Nr. 3K-14-130,

2018-01-02 susitarimas, su visais vėlesniais nuomos sutarties pakeit. ir papild. Nuomos teisė į 0.2075 ha ploto ž. skl. d., paž. ind "23", ir 0,0241 ha ploto bendro naudojimo ž. skl. d., paž. ind "B". Pagr.: 2014-03-24 Nuomos sutartis Nr. 3K-14-131, 2018-01-02 susitarimas, su visais vėlesniais nuomos sutarties pakeit. ir papild. Nuomos teisė į 0.0516 ha ploto ž. skl. d., paž. ind "28", ir 0,0060 ha ploto bendro naudojimo ž. skl. d. (iš ž. skl. d., paž. ind "B"). Pagr.: 2014-03-24 Nuomos sutartis Nr. 3K-14-132, 2018-01-02 susitarimas, su visais vėlesniais nuomos sutarties pakeit. ir papild. Nuomos teisė į 0.7666 ha ploto ž. skl. d., paž. ind "35", ir 0,0750 ha ploto bendro naudojimo žemės skl. d. (iš ž. skl. d., paž. ind "C"). Pagr.: 2014-03-24 Nuomos sutartis Nr. 3K-14-133, 2018-01-02 susitarimas, su visais vėlesniais nuomos sutarties pakeit. ir papild. Nuomos teisė į 0.5533 ha ploto ž. skl. dalį, paž. ind "37", ir 0,0541 ha ploto bendro naudojimo ž. skl. dalį (iš ž. skl. d., paž. ind "C"). Pagr.: 2014-03-24 Nuomos sutartis Nr. 3K-14-134, 2018-01-02 susitarimas, su visais vėlesniais nuomos sutarties pakeit. ir papild. Nuomos teisė į 0.4004 ha ploto ž. skl. d., paž. ind "41", ir 0,0391 ha ploto bendro naudojimo ž. skl. d. (iš ž. skl. d., paž. ind "C"). Pagrindas: 2014-03-24 Nuomos sutartis Nr. 3K-14-135, 2018-01-02 susitarimas, su visais vėlesniais nuomos sutarties pakeit. ir papild. Nuomos teisė į 0.7896 ha ploto ž. skl. d., paž. ind "45", ir 0,0772 ha ploto bendro naudojimo žemės skl. d. (iš žemės skl. d., paž. ind "C"). Pagr.: 2014-03-24 Nuomos sutartis Nr. 3K-14-136, 2018-12-10 susitarimas Nr. 3K-18-492, su visais vėlesniais nuomos sutarties pakeit. ir papild.

[rašas galioja: Nuo 2015-08-04

7.17.

Sudaryta nuomos sutartis

Nuomininkas: UAB "Avia Catering", a.k. 110381846

Daiktas: žemės sklypas Nr. 4400-3896-5114, aprašytas p. 2.1.

[registravimo pagrindas: 2008-10-30 Nuomos sutartis Nr. 3F-213

Plotas: 0.1153 ha

[rašas galioja: Nuo 2015-08-04

7.18.

Sudaryta nuomos sutartis

Nuomininkas: Uždaroji akcinė bendrovė "LITCARGUS", a.k. 110530770

Daiktas: žemės sklypas Nr. 4400-3896-5114, aprašytas p. 2.1.

[registravimo pagrindas: 2014-05-26 Nuomos sutartis Nr. 3K-14-210

Plotas: 0.1028 ha

[rašas galioja: Nuo 2015-08-04

Terminas: Iki 2036-05-25

7.19.

Sudaryta nuomos sutartis

Nuomininkas: Uždaroji akcinė bendrovė "LITCARGUS", a.k. 110530770

Daiktas: žemės sklypas Nr. 4400-3896-5114, aprašytas p. 2.1.

[registravimo pagrindas: 2014-08-25 Pirkimo - pardavimo sutartis Nr. 4285

Plotas: 0.4434 ha

Aprašymas: Terminas- 14 metų

[rašas galioja: Nuo 2015-08-04

7.20.

Sudaryta nuomos sutartis

Nuomininkas: UAB "DIDŽIOJI RAMUNĖ", a.k. 125378489

Daiktas: žemės sklypas Nr. 4400-3896-5114, aprašytas p. 2.1.

[registravimo pagrindas: 2014-06-30 Nuomos sutartis Nr. 3K-14-248

Plotas: 0.1463 ha

[rašas galioja: Nuo 2015-08-04

Terminas: Iki 2057-06-29

7.21.

Sudaryta nuomos sutartis

- Nuomininkas: **Airlinn Vilnius, UAB, a.k. 302631825**
 Daiktas: **žemės sklypas Nr. 4400-3896-5114, aprašytas p. 2.1.**
 Įregistravimo pagrindas: **2013-05-31 Apygardos teismo nutartis Nr. 2-602-232/13**
2014-02-03 Įsakymas Nr. 11R-19
 Plotas: **0.3758 ha**
 Aprašymas: **Išnuomojamos žemės sklypo dalys (sudarančios dalį dalies 1-2-3): "Dalis 2", kurios plotas 0,0844 ha ir "Dalis 2B", kurios plotas 0,2914 ha**
 Įrašas galioja: **Nuo 2015-08-04**
 Terminas: **Iki 2021-06-20**
- 7.22. **Sudaryta nuomos sutartis**
 Nuomininkas: **Bendra Lietuvos-JAV įmonė uždaroji akcinė bendrovė "Adelita", a.k. 110488378**
 Daiktas: **žemės sklypas Nr. 4400-3896-5114, aprašytas p. 2.1.**
 Įregistravimo pagrindas: **2013-05-31 Apygardos teismo nutartis Nr. 2-602-232/13**
2014-02-03 Įsakymas Nr. 11R-19
 Plotas: **0.2597 ha**
 Aprašymas: **Išnuomojamos žemės sklypo dalys (sudarančios dalį dalies 1-2-3): "Dalis 1", kurios plotas 0,1620 ha ir "Dalis 1B", kurios plotas 0,0977 ha**
 Įrašas galioja: **Nuo 2015-08-04**
 Terminas: **Iki 2080-12-31**
- 7.23. **Įsiteisėjęs teismo sprendimas (nutartis), turintis įtakos nekilnojamojo daikto teisiniam statusui**
Vilniaus apygardos teismas, a.k. 193312970
 Daiktas: **žemės sklypas Nr. 4400-3896-5114, aprašytas p. 2.1.**
 Įregistravimo pagrindas: **2013-05-31 Apygardos teismo nutartis Nr. 2-602-232/13**
 Aprašymas: **Dėl taikos sutarties patvirtinimo ir civilinės bylos Nr. 2-602-232/13 dalyje nutraukimo bei taikytų laikinųjų apsaugos priemonių pakeitimo (taikytų laikinųjų apsaugos priemonių mastas nurodytas sutartyje).**
 Įrašas galioja: **Nuo 2015-08-04**
- 7.24. **Sudaryta nuomos sutartis**
 Nuomininkas: **UAB "Baltic Air Logistics Terminal", a.k. 124430488**
 Daiktas: **žemės sklypas Nr. 4400-3896-5114, aprašytas p. 2.1.**
 Įregistravimo pagrindas: **2007-01-31 Nuomos sutartis**
 Plotas: **1.5283 ha**
 Įrašas galioja: **Nuo 2015-08-04**
- 7.25. **Sudaryta nuomos sutartis**
 Nuomininkas: **AB "flyLAL-Lithuanian Airlines", a.k. 120863887**
 Daiktas: **žemės sklypas Nr. 4400-3896-5114, aprašytas p. 2.1.**
 Įregistravimo pagrindas: **2007-03-27 Nuomos sutartis Nr. 9812**
 Plotas: **0.722 ha**
 Įrašas galioja: **Nuo 2015-08-04**
- 7.26. **Sudaryta nuomos sutartis**
 Nuomininkas: **UAB Bendrosios aviacijos terminalas, a.k. 126136791**
 Daiktas: **žemės sklypas Nr. 4400-3896-5114, aprašytas p. 2.1.**
 Įregistravimo pagrindas: **2007-04-11 Nuomos sutartis Nr. 3F-93/07**
 Plotas: **0.2998 ha**
 Įrašas galioja: **Nuo 2015-08-04**
- 7.27. **Sudaryta nuomos sutartis**
 Nuomininkas: **Valstybės įmonė "ORO NAVIGACIJA", a.k. 210060460**
 Daiktas: **žemės sklypas Nr. 4400-3896-5114, aprašytas p. 2.1.**
 Įregistravimo pagrindas: **2007-12-12 Nuomos sutartis Nr. 3F-354/07**
 Plotas: **1.0513 ha**
 Įrašas galioja: **Nuo 2015-08-04**
- 7.28. **Sudaryta nuomos sutartis**

- Nuomininkas: **UAB "VA REALS"**, a.k. 300085758
Daiktas: žemės sklypas Nr. 4400-3896-5114, aprašytas p. 2.1.
Įregistravimo pagrindas: **2007-10-29 Nuomos sutartis Nr. 3F-30907**
Plotas: **0.9156 ha**
Įrašas galioja: **Nuo 2015-08-04**
- 7.29. **Sudaryta nuomos sutartis**
Nuomininkas: **UAB "Airo Catering Services Lietuva"**, a.k. 134943279
Daiktas: žemės sklypas Nr. 4400-3896-5114, aprašytas p. 2.1.
Įregistravimo pagrindas: **2008-11-24 Nuomos sutartis Nr. 3F-216**
Plotas: **0.2443 ha**
Įrašas galioja: **Nuo 2015-08-04**
- 7.30. **Sudaryta nuomos sutartis**
Nuomininkas: **UAB "FL Technics"**, a.k. 300517602
Daiktas: žemės sklypas Nr. 4400-3896-5114, aprašytas p. 2.1.
Įregistravimo pagrindas: **2010-03-02 Nuomos sutartis Nr. 0598/2010-03-02**
Plotas: **0.7741 ha**
Įrašas galioja: **Nuo 2015-08-04**

8. Žymos:

- 8.1. **Kitos prievolės**
Daiktas: žemės sklypas Nr. 4400-3896-5114, aprašytas p. 2.1.
Įregistravimo pagrindas: **2014-06-30 Sutartis Nr. JŠ-6487**
Aprašymas: **Tarp kreditoriaus Pohjola Bank plc ir skolininko AB "FL Technics" sudaryta sutartis, kurioje nustatyti apribojimai be išankstinio kreditoriaus raštiško sutikimo disponuoti teisėmis, kylančiomis iš žemės sklypo nuomos sutarties (-čių) ir kt.**
Įrašas galioja: **Nuo 2015-08-04**

9. Specialiosios žemės ir miško naudojimo sąlygos:

- 9.1. **V. Aerodromo sanitarinės apsaugos zona**
Daiktas: žemės sklypas Nr. 4400-3896-5114, aprašytas p. 2.1.
Įregistravimo pagrindas: **2018-05-31 Nacionalinės žemės tarnybos teritorinio žemėtvarkos skyriaus vedėjo sprendimas Nr. 49SK-631-(14.49.109.)**
Plotas: **32.9905 ha**
Įrašas galioja: **Nuo 2018-06-07**
- 9.2. **V. Aerodromo apsaugos zonos**
Daiktas: žemės sklypas Nr. 4400-3896-5114, aprašytas p. 2.1.
Įregistravimo pagrindas: **2018-05-31 Nacionalinės žemės tarnybos teritorinio žemėtvarkos skyriaus vedėjo sprendimas Nr. 49SK-631-(14.49.109.)**
Plotas: **32.9905 ha**
Įrašas galioja: **Nuo 2018-06-07**
- 9.3. **XLIX. Vandentiekio, lietaus ir fekalinės kanalizacijos tinklų ir įrenginių apsaugos zonos**
Daiktas: žemės sklypas Nr. 4400-3896-5114, aprašytas p. 2.1.
Įregistravimo pagrindas: **2018-05-31 Nacionalinės žemės tarnybos teritorinio žemėtvarkos skyriaus vedėjo sprendimas Nr. 49SK-631-(14.49.109.)**
Plotas: **10.8408 ha**
Įrašas galioja: **Nuo 2018-06-07**
- 9.4. **XLVIII. Šilumos ir karšto vandens tiekimo tinklų apsaugos zonos**
Daiktas: žemės sklypas Nr. 4400-3896-5114, aprašytas p. 2.1.

- [registravimo pagrindas: **2018-05-31 Nacionalinės žemės tarnybos teritorinio žemėtvarkos skyriaus vedėjo sprendimas Nr. 49SK-631-(14.49.109.)**
Plotas: **3.06 ha**
[rašas galioja: **Nuo 2018-06-07**
- 9.5. **XX. Požeminio vandens vandenviečių apsaugos zonos**
Daiktas: **žemės sklypas Nr. 4400-3896-5114, aprašytas p. 2.1.**
[registravimo pagrindas: **2018-05-31 Nacionalinės žemės tarnybos teritorinio žemėtvarkos skyriaus vedėjo sprendimas Nr. 49SK-631-(14.49.109.)**
Plotas: **13.495 ha**
[rašas galioja: **Nuo 2018-06-07**
- 9.6. **XIX. Nekilnojamųjų kultūros vertybių teritorija ir apsaugos zonos**
Daiktas: **žemės sklypas Nr. 4400-3896-5114, aprašytas p. 2.1.**
[registravimo pagrindas: **2018-05-31 Nacionalinės žemės tarnybos teritorinio žemėtvarkos skyriaus vedėjo sprendimas Nr. 49SK-631-(14.49.109.)**
Plotas: **0.30 ha**
[rašas galioja: **Nuo 2018-06-07**
- 9.7. **VI. Elektros linijų apsaugos zonos**
Daiktas: **žemės sklypas Nr. 4400-3896-5114, aprašytas p. 2.1.**
[registravimo pagrindas: **2018-05-31 Nacionalinės žemės tarnybos teritorinio žemėtvarkos skyriaus vedėjo sprendimas Nr. 49SK-631-(14.49.109.)**
Plotas: **4.2226 ha**
[rašas galioja: **Nuo 2018-06-07**
- 9.8. **III. Geležinkelio kelių ir jų įrenginių apsaugos zona**
Daiktas: **žemės sklypas Nr. 4400-3896-5114, aprašytas p. 2.1.**
[registravimo pagrindas: **2018-05-31 Nacionalinės žemės tarnybos teritorinio žemėtvarkos skyriaus vedėjo sprendimas Nr. 49SK-631-(14.49.109.)**
Plotas: **1.0289 ha**
[rašas galioja: **Nuo 2018-06-07**
- 9.9. **I. Ryšių linijų apsaugos zonos**
Daiktas: **žemės sklypas Nr. 4400-3896-5114, aprašytas p. 2.1.**
[registravimo pagrindas: **2018-05-31 Nacionalinės žemės tarnybos teritorinio žemėtvarkos skyriaus vedėjo sprendimas Nr. 49SK-631-(14.49.109.)**
Plotas: **4.1549 ha**
[rašas galioja: **Nuo 2018-06-07**

10. Daikto registravimas ir kadastro žymos:

- 10.1. **Suformuotas naujas (daikto registravimas)**
Daiktas: **vandentiekio tinklai Nr. 4400-4585-9354, aprašyti p. 2.22.**
[registravimo pagrindas: **2019-08-12 Nekilnojamojo daikto kadastro duomenų byla 2019-08-14 Deklaracija apie statybos užbaigimą / paskirties pakeitimą Nr. 1TD-309**
[rašas galioja: **Nuo 2019-08-19**
- 10.2. **Kadastrinius matavimus atliko (kadastro žyma)**
GEDIMINAS ŠPIKLYS
Daiktas: **vandentiekio tinklai Nr. 4400-4585-9354, aprašyti p. 2.22.**
[registravimo pagrindas: **2009-02-10 Kvalifikacijos pažymėjimas Nr. 2M-M-849**
2019-08-12 Nekilnojamojo daikto kadastro duomenų byla
[rašas galioja: **Nuo 2019-08-19**
- 10.3. **Rekonstrukcija (daikto registravimas)**
Daiktas: **kiti statiniai Nr. 1098-0021-7012, aprašyti p. 2.10.**

- [registravimo pagrindas: **2017-08-18 Nekilnojamojo daikto kadastro duomenų byla
2018-01-09 Statybos užbaigimo aktas Nr. ACCA-100-180109-00016**
[rašas galioja: **Nuo 2018-08-03**
- 10.4. **Suformuotas naujas (daikto registravimas)**
Daiktas: **kiti statiniai Nr. 4400-4585-9398, aprašyti p. 2.20.
kiti statiniai Nr. 4400-4585-9406, aprašyti p. 2.6.**
[registravimo pagrindas: **2017-09-11 Nekilnojamojo daikto kadastro duomenų byla
2018-01-09 Statybos užbaigimo aktas Nr. ACCA-100-180109-00016**
[rašas galioja: **Nuo 2018-08-03**
- 10.5. **Kadastrinius matavimus atliko (kadastro žyma)
INETA APONIENĖ**
Daiktas: **kiti statiniai Nr. 4400-4585-9398, aprašyti p. 2.20.
kiti statiniai Nr. 4400-4585-9406, aprašyti p. 2.6.**
[registravimo pagrindas: **2014-11-21 Kvalifikacijos pažymėjimas Nr. 2M-M-2168
2017-09-11 Nekilnojamojo daikto kadastro duomenų byla**
[rašas galioja: **Nuo 2018-08-03**
- 10.6. **Suformuotas naujas (daikto registravimas)**
Daiktas: **kiti inžineriniai tinklai Nr. 4400-4712-3437, aprašyti p. 2.3.**
[registravimo pagrindas: **2017-08-18 Nekilnojamojo daikto kadastro duomenų byla
2018-01-09 Statybos užbaigimo aktas Nr. ACCA-100-180109-00016**
[rašas galioja: **Nuo 2018-08-03**
- 10.7. **Kadastrinius matavimus atliko (kadastro žyma)
ANGELIJA RANCEVIENĖ**
Daiktas: **kiti inžineriniai tinklai Nr. 4400-4712-3437, aprašyti p. 2.3.
kiti statiniai Nr. 1098-0021-7012, aprašyti p. 2.10.**
[registravimo pagrindas: **2008-07-25 Kvalifikacijos pažymėjimas Nr. 2M-M-573
2017-08-18 Nekilnojamojo daikto kadastro duomenų byla**
[rašas galioja: **Nuo 2018-08-03**
- 10.8. **Suformuotas naujas (daikto registravimas)**
Daiktas: **kiti statiniai Nr. 4400-4585-9387, aprašyti p. 2.5.**
[registravimo pagrindas: **2017-09-11 Nekilnojamojo daikto kadastro duomenų byla
2018-01-09 Statybos užbaigimo aktas Nr. ACCA-100-180109-00016**
[rašas galioja: **Nuo 2018-08-02**
- 10.9. **Kadastrinius matavimus atliko (kadastro žyma)
INETA APONIENĖ**
Daiktas: **kiti statiniai Nr. 4400-4585-9387, aprašyti p. 2.5.**
[registravimo pagrindas: **2014-11-21 Kvalifikacijos pažymėjimas Nr. 2M-M-2168
2017-09-11 Nekilnojamojo daikto kadastro duomenų byla**
[rašas galioja: **Nuo 2018-08-02**
- 10.10. **Kadastrinius matavimus atliko (kadastro žyma)
INETA APONIENĖ**
Daiktas: **vandentiekio tinklai Nr. 4400-4757-9740, aprašyti p. 2.23.
nuotekų šalinimo tinklai Nr. 4400-4757-9754, aprašyti p. 2.26.
nuotekų šalinimo tinklai Nr. 4400-4757-9760, aprašyti p. 2.27.
nuotekų šalinimo tinklai Nr. 4400-4757-9793, aprašyti p. 2.25.**
[registravimo pagrindas: **2014-11-21 Kvalifikacijos pažymėjimas Nr. 2M-M-2168
2017-09-05 Nekilnojamojo daikto kadastro duomenų byla**
[rašas galioja: **Nuo 2018-08-01**
- 10.11. **Suformuotas naujas (daikto registravimas)**

- Daiktas: vandentiekio tinklai Nr. 4400-4757-9740, aprašyti p. 2.23.
nuotekų šalinimo tinklai Nr. 4400-4757-9754, aprašyti p. 2.26.
nuotekų šalinimo tinklai Nr. 4400-4757-9760, aprašyti p. 2.27.
nuotekų šalinimo tinklai Nr. 4400-4757-9793, aprašyti p. 2.25.
Įregistravimo pagrindas: 2017-09-05 Nekilnojamojo daikto kadastro duomenų byla
2018-01-09 Statybos užbaigimo aktas Nr. ACCA-100-180109-00016
Įrašas galioja: Nuo 2018-08-01
- 10.12. Suformuotas naujas (daikto registravimas)
Daiktas: kiti statiniai Nr. 4400-4948-0302, aprašyti p. 2.8.
Įregistravimo pagrindas: 2018-02-20 Nekilnojamojo daikto kadastro duomenų byla
2018-07-11 Deklaracija apie statybos užbaigimą / paskirties pakeitimą Nr. 6R-2015
Įrašas galioja: Nuo 2018-08-01
- 10.13. Suformuotas naujas (daikto registravimas)
Daiktas: kiti statiniai Nr. 4400-4934-9948, aprašyti p. 2.9.
Įregistravimo pagrindas: 1994-12-05 Įsakymas Nr. 458
2018-02-20 Nekilnojamojo daikto kadastro duomenų byla
Įrašas galioja: Nuo 2018-08-01
- 10.14. Suformuotas naujas (daikto registravimas)
Daiktas: kiti statiniai Nr. 4400-4934-9926, aprašyti p. 2.12.
Įregistravimo pagrindas: 1994-12-05 Įsakymas Nr. 458
2018-02-22 Nekilnojamojo daikto kadastro duomenų byla
Įrašas galioja: Nuo 2018-08-01
- 10.15. Suformuotas naujas (daikto registravimas)
Daiktas: kiti statiniai Nr. 4400-4934-9959, aprašyti p. 2.7.
Įregistravimo pagrindas: 2018-02-20 Nekilnojamojo daikto kadastro duomenų byla
2018-07-11 Deklaracija apie statybos užbaigimą / paskirties pakeitimą Nr. 6R-2017
Įrašas galioja: Nuo 2018-08-01
- 10.16. Suformuotas naujas (daikto registravimas)
Daiktas: kiti statiniai Nr. 4400-4934-9937, aprašyti p. 2.11.
Įregistravimo pagrindas: 2018-02-22 Nekilnojamojo daikto kadastro duomenų byla
2018-07-11 Deklaracija apie statybos užbaigimą / paskirties pakeitimą Nr. 6R-2016
Įrašas galioja: Nuo 2018-08-01
- 10.17. Kadastrinius matavimus atliko (kadastro žyma)
GEDIMINAS ŠPIKLYS
Daiktas: kiti statiniai Nr. 4400-4934-9948, aprašyti p. 2.9.
kiti statiniai Nr. 4400-4934-9959, aprašyti p. 2.7.
kiti statiniai Nr. 4400-4948-0302, aprašyti p. 2.8.
Įregistravimo pagrindas: 2009-02-10 Kvalifikacijos pažymėjimas Nr. 2M-M-849
2018-02-20 Nekilnojamojo daikto kadastro duomenų byla
Įrašas galioja: Nuo 2018-08-01
- 10.18. Kadastrinius matavimus atliko (kadastro žyma)
GEDIMINAS ŠPIKLYS
Daiktas: kiti statiniai Nr. 4400-4934-9926, aprašyti p. 2.12.
kiti statiniai Nr. 4400-4934-9937, aprašyti p. 2.11.
Įregistravimo pagrindas: 2009-02-10 Kvalifikacijos pažymėjimas Nr. 2M-M-849
2018-02-22 Nekilnojamojo daikto kadastro duomenų byla
Įrašas galioja: Nuo 2018-08-01
- 10.19. Kadastrinius matavimus atliko (kadastro žyma)
GEDIMINAS ŠPIKLYS
Daiktas: kiti statiniai Nr. 4400-5038-9676, aprašyti p. 2.4.

- [registravimo pagrindas: **2009-02-10 Kvalifikacijos pažymėjimas Nr. 2M-M-849**
2018-06-19 Nekilnojamojo daikto kadastro duomenų byla
[rašas galioja: **Nuo 2018-07-31**
- 10.20. **Suformuotas naujas (daikto registravimas)**
Daiktas: **kiti statiniai Nr. 4400-5038-9676, aprašyti p. 2.4.**
[registravimo pagrindas: **2018-06-19 Nekilnojamojo daikto kadastro duomenų byla**
2018-06-26 Deklaracija apie statybos užbaigimą / paskirties pakeitimą Nr. 6R-1709
[rašas galioja: **Nuo 2018-07-31**
- 10.21. **Kadastrinius matavimus atliko (kadastro žyma)**
GEDIMINAS ŠPIKLYS
Daiktas: **žemės sklypas Nr. 4400-3896-5114, aprašytas p. 2.1.**
[registravimo pagrindas: **2009-02-10 Kvalifikacijos pažymėjimas Nr. 2M-M-849**
2018-02-19 Nekilnojamojo daikto kadastro duomenų byla
[rašas galioja: **Nuo 2018-06-07**
- 10.22. **Kadastro duomenų tikslinimas (daikto registravimas)**
Daiktas: **žemės sklypas Nr. 4400-3896-5114, aprašytas p. 2.1.**
[registravimo pagrindas: **2018-05-31 Nacionalinės žemės tarnybos teritorinio žemėtvarkos skyriaus vedėjo sprendimas Nr. 49SK-631-(14.49.109.)**
[rašas galioja: **Nuo 2018-06-07**
- 10.23. **Išduotas statybą leidžiantis dokumentas (kadastro žyma)**
Daiktas: **vandentiekio tinklai Nr. 4400-4585-9354, aprašyti p. 2.22.**
[registravimo pagrindas: **2017-04-27 Informacinės sistemos "Infostatyba" pranešimas Nr. LRS-01-170427-00076**
Aprašymas: **Nauja statyba**
[rašas galioja: **Nuo 2018-02-01**
- 10.24. **Išduotas statybos užbaigimo aktas (kadastro žyma)**
Daiktas: **vandentiekio tinklai Nr. 4400-4757-6714, aprašyti p. 2.24.**
[registravimo pagrindas: **2018-01-09 Informacinės sistemos "Infostatyba" pranešimas Nr. ACCA-100-180109-00016**
Aprašymas: **Nauja statyba**
[rašas galioja: **Nuo 2018-01-09**
- 10.25. **Suformuotas naujas (daikto registravimas)**
Daiktas: **kiti statiniai Nr. 4400-4773-4747, aprašyti p. 2.13.**
[registravimo pagrindas: **2017-10-10 Nekilnojamojo daikto kadastro duomenų byla**
2017-11-07 Deklaracija apie statybos užbaigimą / paskirties pakeitimą Nr. 1
[rašas galioja: **Nuo 2017-12-01**
- 10.26. **Kadastrinius matavimus atliko (kadastro žyma)**
MANTAS SAULIS
Daiktas: **kiti statiniai Nr. 4400-4355-3784, aprašyti p. 2.19.**
kiti statiniai Nr. 4400-4773-4736, aprašyti p. 2.18.
kiti statiniai Nr. 4400-4773-4747, aprašyti p. 2.13.
[registravimo pagrindas: **2011-04-12 Kvalifikacijos pažymėjimas Nr. 2M-M-1218**
2017-10-10 Nekilnojamojo daikto kadastro duomenų byla
[rašas galioja: **Nuo 2017-12-01**
- 10.27. **Suformuotas naujas (daikto registravimas)**
Daiktas: **kiti statiniai Nr. 4400-4773-4736, aprašyti p. 2.18.**
[registravimo pagrindas: **2017-10-10 Nekilnojamojo daikto kadastro duomenų byla**
2017-11-07 Deklaracija apie statybos užbaigimą / paskirties pakeitimą Nr. 2
[rašas galioja: **Nuo 2017-12-01**
- 10.28. **Suformuotas naujas (daikto registravimas)**
Daiktas: **kiti statiniai Nr. 4400-4355-3784, aprašyti p. 2.19.**

- [registravimo pagrindas: 2017-10-10 Nekilnojamojo daikto kadastro duomenų byla
2017-11-23 Deklaracija apie statybos užbaigimą / paskirties
pakeitimą Nr. 3
[rašas galioja: Nuo 2017-12-01
- 10.29. Nustatyti nauji kadastro duomenys, kurie neįrašyti į
kadastrą (kadastro žyma)
Duomenis nustatė: **INETA APONIENĖ**
Daiktas: vandentiekio tinklai Nr. 4400-4757-6714, aprašyti p. 2.24.
[registravimo pagrindas: 2014-11-21 Kvalifikacijos pažymėjimas Nr. 2M-M-2168
2017-09-05 Nekilnojamojo daikto kadastro duomenų byla
[rašas galioja: Nuo 2017-09-29
- 10.30. Suformuotas naujas (daikto registravimas)
Daiktas: kiti statiniai Nr. 4400-4697-9115, aprašyti p. 2.14.
[registravimo pagrindas: 2017-08-07 Nekilnojamojo daikto kadastro duomenų byla
2017-08-28 Deklaracija apie statybos užbaigimą / paskirties
pakeitimą Nr. 2017-08-28/1
[rašas galioja: Nuo 2017-09-11
- 10.31. Kadastrinius matavimus atliko (kadastro žyma)
VLADISLAVAS BILINSKAS
Daiktas: kiti statiniai Nr. 4400-4697-9115, aprašyti p. 2.14.
[registravimo pagrindas: 2008-07-11 Kvalifikacijos pažymėjimas Nr. 2M-M-455
2017-08-07 Nekilnojamojo daikto kadastro duomenų byla
[rašas galioja: Nuo 2017-09-11
- 10.32. Suformuotas naujas (daikto registravimas)
Daiktas: kiti statiniai Nr. 4400-3154-9201, aprašyti p. 2.17.
kiti statiniai Nr. 4400-3154-9234, aprašyti p. 2.15.
kiti statiniai Nr. 4400-3165-7186, aprašyti p. 2.16.
[registravimo pagrindas: 2014-12-19 Nekilnojamojo daikto kadastro duomenų byla
2017-02-23 Deklaracija apie statybos užbaigimą / paskirties
pakeitimą Nr. 01
[rašas galioja: Nuo 2017-03-02
- 10.33. Kadastrinius matavimus atliko (kadastro žyma)
EUGENIJUS BUDRYS
Daiktas: kiti statiniai Nr. 4400-3154-9201, aprašyti p. 2.17.
kiti statiniai Nr. 4400-3154-9234, aprašyti p. 2.15.
kiti statiniai Nr. 4400-3165-7186, aprašyti p. 2.16.
[registravimo pagrindas: 2008-06-11 Kvalifikacijos pažymėjimas Nr. 2M-M-282
2014-12-19 Nekilnojamojo daikto kadastro duomenų byla
[rašas galioja: Nuo 2017-03-02
- 10.34. Kadastrinius matavimus atliko (kadastro žyma)
ROBERTAS JASNAUSKAS
Daiktas: kelias (gatvė) Nr. 4400-4275-3480, aprašytas p. 2.21.
[registravimo pagrindas: 2011-09-09 Kvalifikacijos pažymėjimas Nr. 2M-M-1684
2016-07-25 Nekilnojamojo daikto kadastro duomenų byla
[rašas galioja: Nuo 2016-10-03
- 10.35. Suformuotas naujas (daikto registravimas)
Daiktas: kelias (gatvė) Nr. 4400-4275-3480, aprašytas p. 2.21.
[registravimo pagrindas: 2016-07-25 Nekilnojamojo daikto kadastro duomenų byla
2016-10-03 Deklaracija apie statybos užbaigimą / paskirties
pakeitimą Nr. ADEL/16/10/03
[rašas galioja: Nuo 2016-10-03
- 10.36. Suformuotas naujas (daikto registravimas)
Daiktas: pastatas Nr. 4400-4107-2864, aprašytas p. 2.2.
[registravimo pagrindas: 2016-02-12 Nekilnojamojo daikto kadastro duomenų byla
2016-04-04 Statybos užbaigimo aktas Nr. SUA-122
[rašas galioja: Nuo 2016-05-19

- 10.37. **Kadastrinius matavimus atliko (kadastro žyma)**
UAB "BALTIJOS MATAVIMŲ ORGANIZACIJA", a.k.
302422672
Daiktas: **pastatas Nr. 4400-4107-2864, aprašytas p. 2.2.**
Įregistravimo pagrindas: **2016-02-12 Nekilnojamojo daikto kadastro duomenų byla**
Kvalifikacijos pažymėjimas Nr. 2M-M-1959
Įrašas galioja: **Nuo 2016-05-19**
- 10.38. **Išduotas pastato (jo dalies) energinio naudingumo**
sertifikatas (kadastro žyma)
Daiktas: **pastatas Nr. 4400-4107-2864, aprašytas p. 2.2.**
Įregistravimo pagrindas: **2016-02-25 Statybos produkcijos sertifikavimo centro**
pranešimas Nr. SN-0198-01379/0
Įrašas galioja: **Nuo 2016-02-25**
Terminas: **Nuo 2016-02-24 iki 2026-02-24**
- 10.39. **Suformuotas padalijimo būdu (daikto registravimas)**
Daiktas: **žemės sklypas Nr. 4400-3896-5114, aprašytas p. 2.1.**
Įregistravimo pagrindas: **2015-07-15 Nacionalinės žemės tarnybos teritorinio**
skyriaus vedėjo sprendimas Nr. 49SK-1263-(14.49.109.)
Įrašas galioja: **Nuo 2015-07-22**

11. Registro pastabos ir nuorodos:

Statiniai - Registro Nr. 44/1603136.

12. Kita informacija: įrašų nėra

13. Informacija apie duomenų sandoriui tikslinimą: įrašų nėra

2019-08-27 12:32:50

UAB "ANKADA"

**NEKILNOJAMOJO DAIKTO
KADASTRINI MATAVIM BYLA**

Tomas: **s5**

Nekilnojamojo turto objektas: **Žem s sklypas su statiniais**

Žem s sklypo kadastrinis Nr.: **0101/0080:248**

Bylos Nr.:

Registro Nr.: **44/1988833 (Žem s sklypas su statiniais)**

Adresas: **Vilniaus m. sav. Vilniaus m. Rod nios kel. 2**

Lap skai ius: **5**

Bylos Nr.

Tomo Nr. s5

Registro 44/1988833

BYLOS TOMO VIDAUS APYRAŠAS

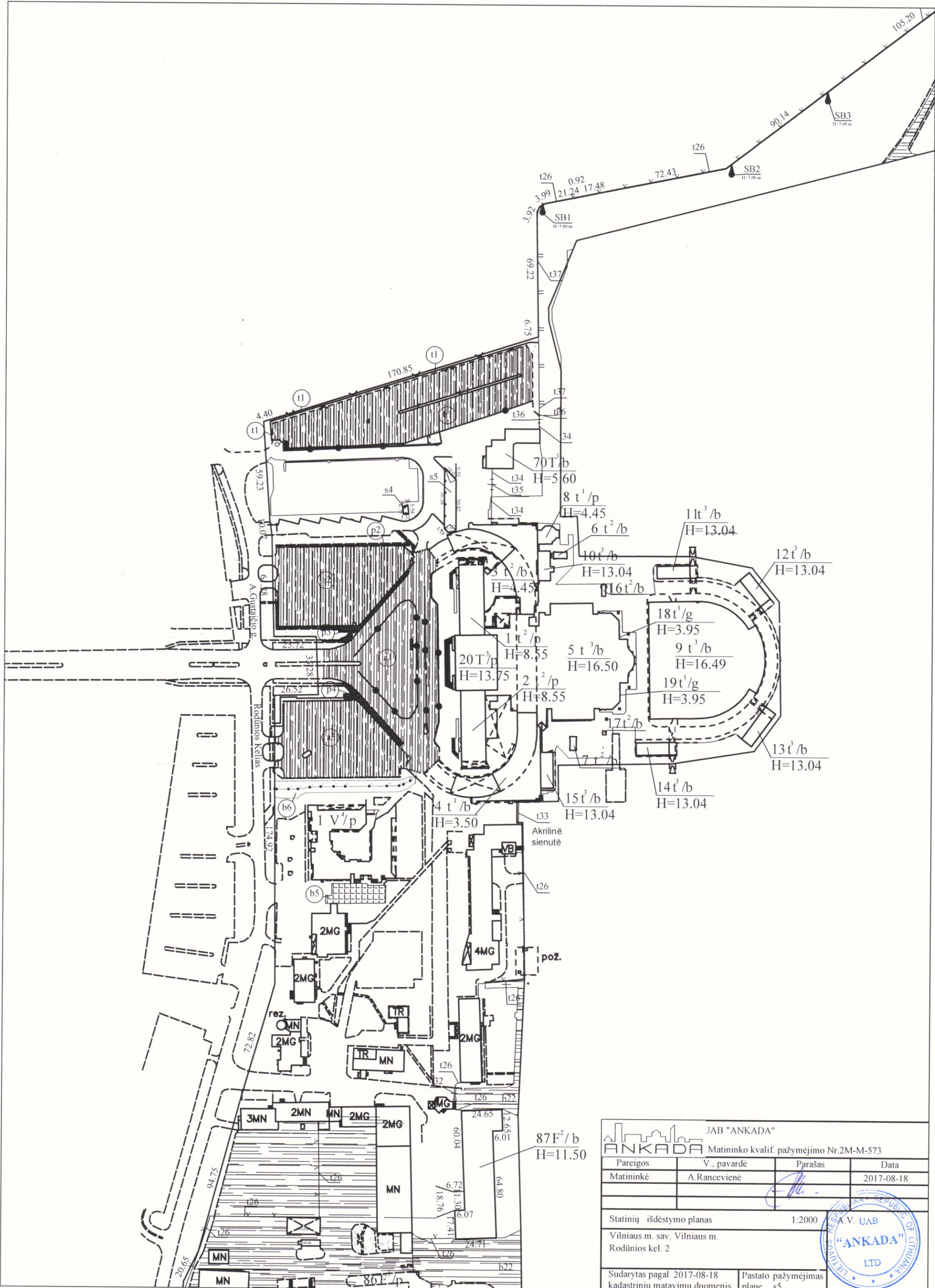
Eil. Nr.	Dokumento pavadinimas	Dokumento		Lapų skaič.	Bylos lapų numeriai	Pastabos
		Nr.	Data			
1	Statinio planas "STATINIŲ IŠDĖSTYMO PLANAS"		2017-08-18	1	1	
2	Inžinerinių statinių kadastro duomenys 1C FORMA		2017-08-18	1	2	
3	Inžinerinių statinių įkainojimas (perkainojimas) 2C FORMA		2017-08-18	1	3	
4	6C FORMA		2017-08-18	1	4	

Vidaus apyrašo lapų


4

Matininkė Angelija Rancevienė





JAB "ANKADA"			
ANKADA			
Matininko kvalif. pažymėjimo Nr.2M-M-573			
Pareigos	V., pavardė	Parašas	Data
Matininkė	A.Rancevienė		2017-08-18
Statinių išdėstymo planas		1:2000	
Vilniaus m. sav. Vilniaus m.			
Rodūnios kel. 2			
Sudarytas pagal 2017-08-18 kadastrinių matavimų duomenis		Pastato pažymėjimas plane s5	



Kitų statinių kadastro duomenys

Adresas Vilniaus m. sav. Vilniaus m. Rodūnios kel. 2

Unikalus Nr. 4400-4712-3437

Pavadinimas Autobusų stoginė

Pažymėjimas plane s5

Paskirtis Kiti inžineriniai statiniai

Kad. duomenų nustatymo 2017-08-18

Aprašymas

Statinio duomenys

Statybos pradžios metai:	2017	Modernizavimo pradžios metai:	
Statybos pabaigos metai:	2017	Modernizavimo pabaigos metai:	
Rekonstravimo pradžios metai:		Papr. remonto pradžios metai:	
Rekonstravimo pabaigos metai:		Papr. remonto pabaigos metai:	
Kap. remonto pradžios metai:		Statinio kategorija:	II grupės nesudėtingas
Kap. remonto pabaigos metai:		Daikto būklė:	

Statinio sudėtinių dalių kadastro duomenys

Pažymėjimas plane	Sudėtinė dalis		
s5	Stoginė		
Statybos pradžios metai:	2017	Plotis: m	
Statybos pabaigos metai:	2017	Plotas: kv. m	250,38
Rekonstravimo pradžios metai:		Tūris: kub. m	
Rekonstravimo pabaigos metai:		Gylis: m	
Kap. remonto pradžios metai:		Baigtumo procentas: %	100
Kap. remonto pabaigos metai:		Aukštis: m	
Modernizavimo pradžios metai:		Ilgis: m	
Modernizavimo pabaigos metai:		Skersmuo: mm	
Papr. remonto pradžios metai:		Medžiaga:	Gelžbetonis
Papr. remonto pabaigos metai:		Markė:	
Kiekis: vnt.			

Parengė Matininkė Angelija Rancevienė

A.V.



Kitų statinių įkainojimas (perkainojimas)

Adresas Vilniaus m. sav. Vilniaus m. Rodūnios kel. 2
Unikalus Nr. 4400-4712-3437

Pavaadinimas	Vertės nustatymo data	Įkainojimas (I), Perkainojimas (P)	Kasmetinis vertės mažinimo koeficientas	Matavimo vienetas	Kiekis	Kainynas ir lentelė	Vieneto statybos vertė po indeksavimo, Eur	Atkūrimo kaštai (statybinė vertė), Eur	Nusidėvėjimas %	Atkuriamoji vertė, Eur	Vietovės pataisos koeficientas	Vidutinė rinkos vertė, Eur
1	2	3	4	5	6	7	8	9	10	11	12	13
Stoginė s5	2017-08-18	1	2	kv.	250,38	NTK2017-5.3.18	184,37	46200	0	46200	0,35	16200
Viso								46200		46200		16200

Parengė Matininkė Angelija Rancevienė



A.V.



44/1988833

19 priedas
6C forma

Bylos Nr. _____

Kitų statinių ir jų dalių kadastro duomenys

VILNIUS, RODUHIOS KEL. 2

(objekto adresas)

Kadastro duomenys užfiksuoti: 2017 m. 08 mėn. 18 d.

X-6057135; Y-582594

II GR. NESUDĖTINGA

Duomenys užfiksuoti	2017-08-18		
Pažymėjimas plane	55		
Paskirtis	KITI INŽINERIN. STATIN.		
Pavadinimas	AUTOBUSŲ STOTIS		
Statybos metai	2017 / 2017		
Baigtumas %	100		

Statinių sudėtinės dalys

Pavadinimas	AUTOBUSŲ STOTIS		
Pažymėjimas plane	55		
Statybos metai			
Medžiaga	MONOLITINIS 6/B		
Markė, tipas			
Matmenys	Ilgis		
	Plotis (diametras)		
	Plotas	250,38	
	Aukštis (gylis)		
	Tūris		
Pavadinimas			
Pažymėjimas plane			
Statybos metai			
Medžiaga			
Markė, tipas			
Matmenys	Ilgis		
	Plotis (diametras)		
	Plotas		
	Aukštis (gylis)		
	Tūris		
Pavadinimas			
Pažymėjimas plane			
Statybos metai			
Medžiaga			
Markė, tipas			
Matmenys	Ilgis		
	Plotis (diametras)		
	Plotas		
	Aukštis (gylis)		
	Tūris		
Pavadinimas			
Pažymėjimas plane			
Statybos metai			
Medžiaga			
Markė, tipas			
Matmenys	Ilgis		
	Plotis (diametras)		
	Plotas		
	Aukštis (gylis)		
	Tūris		

Bylos Nr.

Pagrindinio pastato (jo dalių)

70T1P

pažymėjimas plane

kadastro duomenys

Vilniaus m. sav. Vilniaus m. Rodūnės kel. 2

(objekto adresas)

Kadastro duomenys užfiksuoti:

2013 m.

balandžio

mėn.

29

d.

Pastato paskirtis	Pastato pavadinimas	Statybos/ rekonstrukcijos metai	Aukštų skaičius
Transporto	Transporto pastatėlis past.	1995-1995/2013	1

Kadastro duomenys	Aprašymas	Lyginamasis svoris	Nusidėvėjimo %	Vidutinis nusidėvėjimas %
Pamatai	betoniniai	6	2	0.26
Sienos	plafonas	12	2	0.26
Perdangos	betoninės	12	1	0.24
Stogo konstrukcija	stogai			
Stogo danga	Bitumas	0		
Išorės apdaila	HPL plytelės, Hukos	2		
Pertvaros	gipskartoninės	0	3	
Grindys	klimtinė danga, plytelės	14		
Langai	aliumininiai	4		
Durys	aliumininės, medinės	4		
Vidaus apdaila	Hukos, plytelės	20		
Sildymas	centralizuotas	5		
Vandentiekis	komunalinis	1		
Kanalizacija	komunalinė	2		
Dujos	—			
Karštas vanduo	—	1		
Elektra	—	5	6	0.30
Viryklė	—			
Vonia	—			
Vėdinimas	mechaninis	2	3	0.06
Iš viso:				1.32
Pastato baigtumas %		100		

Pagrindinio pastato priestatų kadastro duomenys

Pažymėjimas plane		Lyginamasis svoris		Lyginamasis svoris		Lyginamasis svoris		Lyginamasis svoris
Pavadinimas								
Statybos metai								
Rekonstrukcijos metai								
Baigtumas %								
Pamatai								
Sienos								
Perdangos								
Stogo konstrukcija								
Stogo danga								
Išorės apdaila								
Pertvaros								
Grindys								
Langai								
Durys								
Vidaus apdaila								
Iš viso:								

Pagrindinio pastato vidaus plotų eksplikacija

3 FORMA

Adresas Vilniaus m. sav. Vilniaus m. Rodnios kel. 2

Unikalus Nr. 1098-9008-6018

Žym jimas 70T1p

Pavadinimas Transporto paskirties pastatas

Paskirtis Transporto

Matavim data 2013-04-29

Aukšto Nr.	Patalpos pažymėjimas plane		Patalpų pavadinimas	Gyvenamosios paskirties patalpų								Negyvenamosios paskirties patalpų	
	1 simbolis	2 simbolis		Bendras plotas m ²	Naudingas plotas m ²	Iš to skaičiaus			Pagalbinis nenaudingas plotas m ²	Rūšių (pusrūšių) plotas m ²	Garažų plotas m ²	Pagrindinis plotas m ²	Pagalbinis plotas m ²
						Gyvenamas plotas m ²	Verslo plotas m ²	Pagalbinis naudingas plotas m ²					
1	2	3	4	5	6	7	8	9	10	11	12	13	14
1	1	1	Tambūras	18,04									18,04
1	1	2	Holas	67,20								67,20	
1	1	3	Sanitarinis mazgas	9,09									9,09
1	1	4	Sanitarinis mazgas	6,34									6,34
1	1	5	Sanitarinis mazgas	3,87									3,87
1	1	6	Sanitarinis mazgas	4,16									4,16
1	1	7	Salė	35,89								35,89	
1	1	8	Personalo patalpa	18,46									18,46
1	1	9	Pagalbinė patalpa	8,29									8,29
1	1	10	Serverinė	9,38									9,38
1	1	11	Salė	66,50								66,50	



1	2	3	4	5	6	7	8	9	10	11	12	13	14
1	1	12	Koridorius	86,98								86,98	
1	1	13	Tambūras	12,82									12,82
1	1	14	Kabinetas	10,51								10,51	
1	1	15	Tambūras	12,85									12,85
1	1	16	Bagazo saugykla	4,54									4,54
1	1	17	Muitinė	5,48								5,48	
Iš viso pirmo buto(17 patalpos)				380,40								272,56	107,84
Iš viso (17 patalpos)				380,40								272,56	107,84

Parengė Matininkė Miglė Gilienė

A.V.



Pagrindinio pastato, jo dalių ir priestatų kadastro duomenys

Adresas Vilniaus m. sav. Vilniaus m. Rodūnios kel. 2

Unikalus Nr. 1098-9008-6018

Viso pastato			
Bendras plotas: kv. m	380,4	Baigtumo procentas: %	100
Tūris: kub. m	1592	Koordinatė X:	6057162
Užstatytas plotas: kv. m	452	Koordinatė Y:	582625
Plotas bruto: kv. m	434	Statinio kategorija:	Ypatingas

Kadastro duomenys	Pagrindinis pastatas	R sys (pusr sis)	Pastog s patalpos
Duomenys užfiksuoti	2013-04-29	X	X
Žymėjimas	70T1p		
Paskirtis	Transporto	X	X
Pavadinimas	Transporto paskirties pastatas	X	X
Statybos pradžios metai:	1995		
Statybos pabaigos metai:	1995		
Rekonstravimo pradžios metai:	2013		
Rekonstravimo pabaigos metai:	2013		
Kap. remonto pradžios metai:			
Kap. remonto pabaigos metai:			
Modernizavimo pradžios metai:			
Modernizavimo pabaigos metai:			
Papr. remonto pradžios metai:			
Papr. remonto pabaigos metai:			
Baigtumo procentas: %	100		
Aukšt skai ius:	1		
T ris: kub. m	1592		
Bendras plotas: kv. m	380,4		
Pamatai:	Betonas		
Sienos:	Plytos		
Perdanga:	Gelžbetonis		
Stogo konstrukcija:	Sutapdintas		
Stogo danga:	Bitumas		
Išor s apdaila:	Tinkas, dažai		
Pertvaros:	Gipso kartonas		
Grindys:	Kilimin danga		
Langai:	Aliumininiai		
Durys:	Aliuminin s		
Vidaus apdaila:	Dažai		
Šildymas:	Vietinis centrinis šildymas		
Vandentiekis:	Vietinis vandentiekis		
Nuotek šalinimas:	Vietinis nuotek šalinimas		
Dujos:	N ra		
Karštas vanduo:	Yra		

09-Lie-2013 08:14:35



* 1 0 3 9 3 6 4 2 4 0 *

Kadastru duomenys	Pagrindinis pastatas	Rsys (pusr sis)	Pastog s patalpos
Elektra:	Yra		
Virykl :	N ra		
Vonios kambarys:	N ra		
V dinimas ir kondicionavimas:	V dinimas		

Parengė Matininkė Miglė Gilienė

A.V.

09-Lie-2013 08:14:35



* 1 0 3 9 3 6 4 2 4 0 *

Lapas 2 iš 2

Statinio nuotraukos

Adresas Vilniaus m. sav. Vilniaus m. Rodnios kel. 2

Unikalus Nr. 1098-9008-6018

Žymėjimas 70T1p

Pavadinimas Transporto paskirties pastatas

Paskirtis Transporto

Matavimų data 2013-04-29



Parengė Matininkė Miglė Gilienė

A.V.



Pagrindinio pastato, jo dalių ir priestatų įkainojimas (perkainojimas)

Adresas Vilniaus m. sav. Vilniaus m. Rodūnios kel. 2


Unikalus Nr. 1098-9008-6018

Vertės nustatymo data	Į(P)	Žymėjimas	Pavadinimas	Kasmetinis vertės mažinimo koeficientas	Matavimo vienetas	Kiekis	Kainynas ir lentelė	Vieneto statybos vertė po indeksavimo, Lt	Atkūrimo kaštai (statybinė vertė), Lt	Nusidėvėjimas %	Atkuriamoji vertė, Lt	Vietovės pataisos koeficientas	Vidutinė rinkos vertė, Lt
1	2	3	4	5	6	7	8	9	10	11	12	13	14
2013-04-29		70T1p	Transporto paskirties pastatas	1.0	kub. m	1592		512	815000	1	807000	0.5	403000
	P	70T1p	Transporto paskirties pastatas	1	kub. m	1592	NTK2013-2.16.2	512		1			

Parengė Matininkė Miglė Gilienė

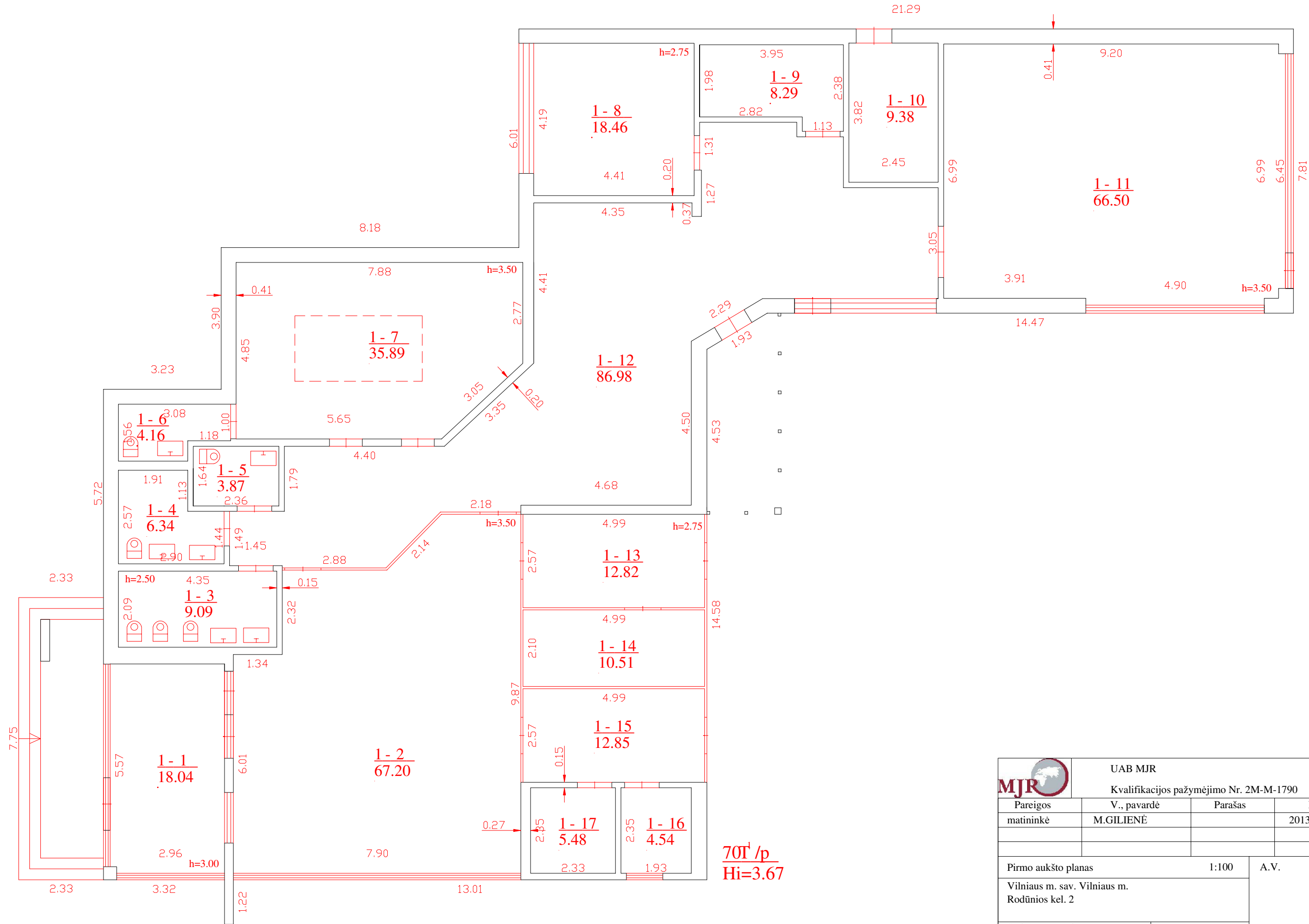
A.V.






1039364030

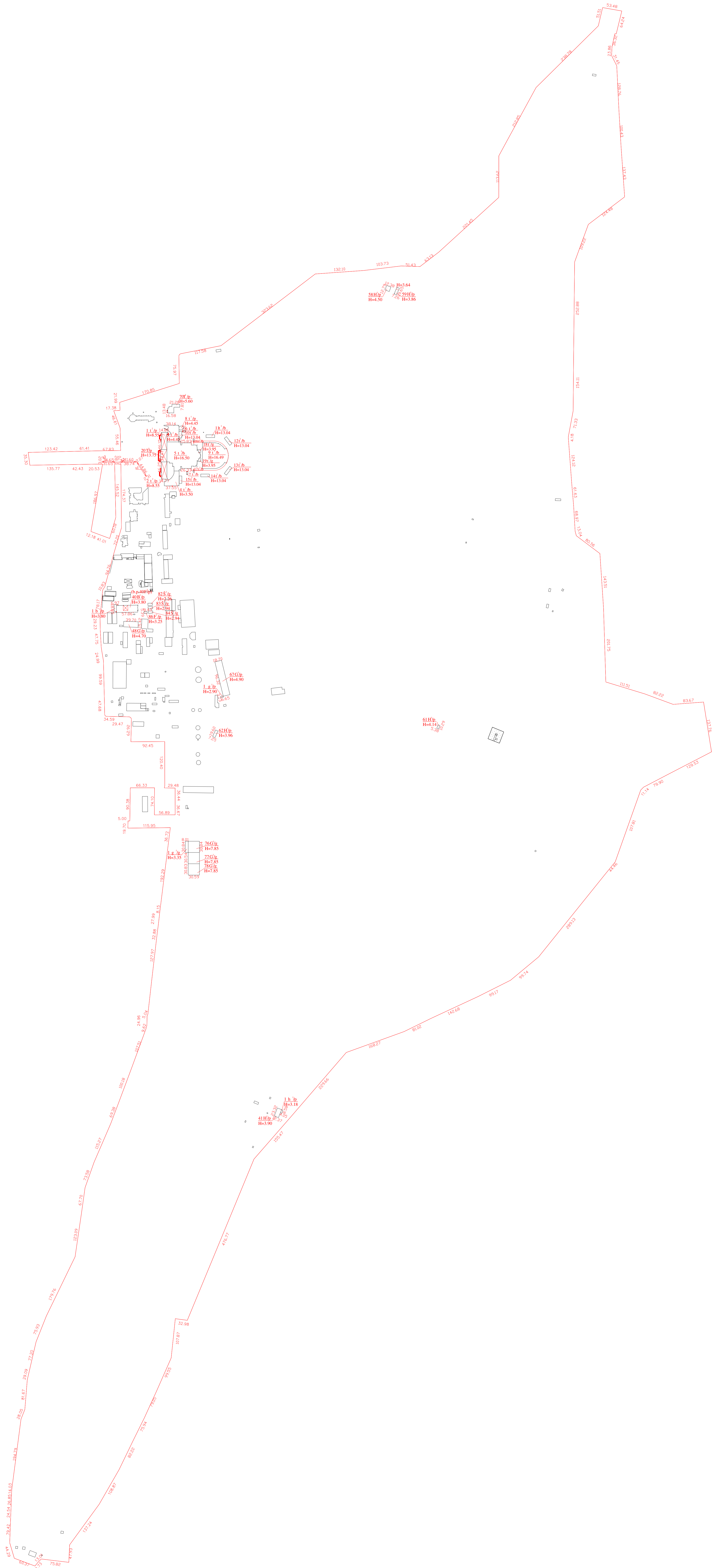
PIRMAS AUKŠTAS



		UAB MJR	
		Kvalifikacijos pažymėjimo Nr. 2M-M-1790	
Pareigos	V., pavardė	Parašas	Data
matininkė	M.GILIENĖ		2013-05-08
Pirmo aukšto planas		1:100	A.V.
Vilniaus m. sav. Vilniaus m. Rodūnios kel. 2			
Sudarytas pagal 2013-04-29 kadastrinių matavimų duomenis		Pastato pažymėjimas plane 70T1p	



1039365576



STATINIŲ ĮSĖSTYMO PLANAS SUDARYTAS PAGAL
UAB "ALIDADE" 1998-12-29 SKLYPO KADASTRINIUS MATAVIMUS

UAB MIR	
Kvalifikacijos pažymėjimo Nr. 2M-M-1790	
Parcesio matavimai	Parcesio Data
M.GILENĖ	2013-05-08
Statinių įdėstymo planas	1:2000
Vilniaus m. sav. Vilniaus m. Rodinioo kdl. 2	A.V.
Sudarytas pagal 2013.04.28 kadastrių matavimų duomenis	Pastatų pažymėjimas planas 3071p

Ilgalaikio turto kortelė

Ilgalaikio turto nr. IT000041
Aprašas LSA salės pastatas

VĮ Lietuvos oro uostai
Rodūnios kelias 10A,
LT-02189 Vilnius

Tel. nr. +37052739342
Fakso nr. +37052329122
PVM mokėtojo k LT208640716

Serijinis nr. 81210002
IT grupės kodas 100
IT pogrupio kodas
IT vieta

Atsakingas darbuotojas
Nenaudojamas Ne

IT nusidėvėjimo knyga	NKNYGA	Laikotarpis	
Įsigijimo data	11-12-31	Įsigijimo savikaina	838 952,17
Perleidimo data		Nusidėvėjimas	-288 051,62
Nusidėvėjimo metodas	Tiesiog.	Balansinė vertė	535 197,41
Nusid. pradžios data	95-09-01	Gryn. perleidimo pajamos	0,00
Nusid. metų skaičius	40,00	Pelnas/Nuostolis	0,00
Tiesiog. met. %	0,00	Balansinė vertė perleidimui	0,00
		Neperleista	

IT reg. data	Dokumento		Išorinis dokumento nr.	IT reg. kategorija	IT reg. tipas	Kiekis	Suma	Debeto suma	Kredito suma	IT nusidėvė
	tipas	Dokumento nr.								
11-12-31		IT LIK 140630			Įsigijimo savikai	0	823 249,03	823 249,03	0,00	0
14-06-30		IT_LIK_KOR			Įsigijimo savikai	0	15 703,14	15 703,14	0,00	0
Iš viso Įsigijimo savikaina							838 952,17	838 952,17	0,00	
14-06-30		IT LIK 140630			Nusidėvėjimas	0	-118 037,38	0,00	118 037,38	0
14-07-31		NUSID07			Nusidėvėjimas	0	-2 838,24	0,00	2 838,24	30
14-07-31		NUSID07			Nusidėvėjimas	0	61,82	61,82	0,00	30
14-09-30		NUSID09			Nusidėvėjimas	0	-2 838,24	0,00	2 838,24	30
14-09-30		NUSID09			Nusidėvėjimas	0	61,82	61,82	0,00	30
14-10-31		NUSID10			Nusidėvėjimas	0	-2 849,55	0,00	2 849,55	30
14-10-31		NUSID10			Nusidėvėjimas	0	62,06	62,06	0,00	30
14-11-30		NUSID11			Nusidėvėjimas	0	-2 849,55	0,00	2 849,55	30
14-11-30		NUSID11			Nusidėvėjimas	0	62,07	62,07	0,00	30
14-12-31		NUSID12			Nusidėvėjimas	0	-2 849,55	0,00	2 849,55	30
14-12-31		NUSID12			Nusidėvėjimas	0	62,06	62,06	0,00	30
15-01-31		NUSID01			Nusidėvėjimas	0	-2 849,55	0,00	2 849,55	30
15-01-31		NUSID01			Nusidėvėjimas	0	62,07	62,07	0,00	30
15-02-28		NUSID02			Nusidėvėjimas	0	-2 849,55	0,00	2 849,55	30
15-02-28		NUSID02			Nusidėvėjimas	0	62,07	62,07	0,00	30
15-03-31		NUSID03			Nusidėvėjimas	0	-2 849,55	0,00	2 849,55	30
15-03-31		NUSID03			Nusidėvėjimas	0	62,07	62,07	0,00	30
15-04-30		NUSID04			Nusidėvėjimas	0	-2 849,55	0,00	2 849,55	30
15-04-30		NUSID04			Nusidėvėjimas	0	62,07	62,07	0,00	30

Ilgalaikio turto kortelė

Ilgalaikio turto nr. IT000041
Aprašas LSA salės pastatas

VĮ Lietuvos oro uostai
Rodūnios kelias 10A,
LT-02189 Vilnius

Tel. nr. +37052739342
Fakso nr. +37052329122
PVM mokėtojo k LT208640716

15-05-31	NUSID05	Nusidėvėjimas	0	-2 849,55	0,00	2 849,55	30
15-05-31	NUSID05	Nusidėvėjimas	0	62,07	62,07	0,00	30
15-06-30	NUSID06	Nusidėvėjimas	0	-2 849,55	0,00	2 849,55	30
15-06-30	NUSID06	Nusidėvėjimas	0	62,07	62,07	0,00	30
15-07-31	NUSID07	Nusidėvėjimas	0	-2 849,55	0,00	2 849,55	30
15-07-31	NUSID07	Nusidėvėjimas	0	62,07	62,07	0,00	30
15-08-31	NUSID08	Nusidėvėjimas	0	-2 849,55	0,00	2 849,55	30
15-08-31	NUSID08	Nusidėvėjimas	0	62,07	62,07	0,00	30
15-09-30	NUSID09	Nusidėvėjimas	0	-2 849,55	0,00	2 849,55	30
15-09-30	NUSID09	Nusidėvėjimas	0	62,07	62,07	0,00	30
15-10-31	NUSID 10	Nusidėvėjimas	0	-2 849,55	0,00	2 849,55	30
15-10-31	NUSID 10	Nusidėvėjimas	0	62,07	62,07	0,00	30
15-11-30	NUSID 11	Nusidėvėjimas	0	-2 849,55	0,00	2 849,55	30
15-11-30	NUSID 11	Nusidėvėjimas	0	62,07	62,07	0,00	30
15-12-31	NUSID 2015/12	Nusidėvėjimas	0	-2 849,55	0,00	2 849,55	30
15-12-31	NUSID 2015/12	Nusidėvėjimas	0	62,07	62,07	0,00	30
16-01-31	NUS2016/01(II)	Nusidėvėjimas	0	-2 849,55	0,00	2 849,55	30
16-01-31	NUS2016/01(II)	Nusidėvėjimas	0	62,07	62,07	0,00	30
16-02-29	NUSID 2016/02	Nusidėvėjimas	0	-2 849,55	0,00	2 849,55	30
16-02-29	NUSID 2016/02	Nusidėvėjimas	0	62,07	62,07	0,00	30
16-03-31	NUSID 2016/03	Nusidėvėjimas	0	-2 849,55	0,00	2 849,55	30
16-03-31	NUSID 2016/03	Nusidėvėjimas	0	62,07	62,07	0,00	30
16-04-30	NUSID 2016/04	Nusidėvėjimas	0	-2 849,55	0,00	2 849,55	30
16-04-30	NUSID 2016/04	Nusidėvėjimas	0	62,07	62,07	0,00	30
16-05-31	NUSID 2016/05	Nusidėvėjimas	0	-2 849,55	0,00	2 849,55	30
16-05-31	NUSID 2016/05	Nusidėvėjimas	0	62,07	62,07	0,00	30
16-06-30	NUSID 2016/06	Nusidėvėjimas	0	-2 849,55	0,00	2 849,55	30
16-06-30	NUSID 2016/06	Nusidėvėjimas	0	62,07	62,07	0,00	30
16-07-31	NUSID 2016/07	Nusidėvėjimas	0	-2 849,55	0,00	2 849,55	30
16-07-31	NUSID 2016/07	Nusidėvėjimas	0	62,07	62,07	0,00	30
16-08-31	NUSID 2016/08	Nusidėvėjimas	0	-2 849,55	0,00	2 849,55	30
16-08-31	NUSID 2016/08	Nusidėvėjimas	0	62,07	62,07	0,00	30
16-09-30	NUSID 2016/09	Nusidėvėjimas	0	-2 849,55	0,00	2 849,55	30
16-09-30	NUSID 2016/09	Nusidėvėjimas	0	62,07	62,07	0,00	30
16-10-31	NUSID 2016/10	Nusidėvėjimas	0	-2 849,55	0,00	2 849,55	30
16-10-31	NUSID 2016/10	Nusidėvėjimas	0	62,07	62,07	0,00	30
16-11-30	NUSID 2016/11	Nusidėvėjimas	0	-2 849,55	0,00	2 849,55	30
16-11-30	NUSID 2016/11	Nusidėvėjimas	0	62,07	62,07	0,00	30
16-12-31	NUSID 2016/12	Nusidėvėjimas	0	-2 849,55	0,00	2 849,55	30
16-12-31	NUSID 2016/12	Nusidėvėjimas	0	62,07	62,07	0,00	30
17-01-31	NUSID 2017/01	Nusidėvėjimas	0	-2 849,55	0,00	2 849,55	30

Ilgalaikio turto kortelė

Ilgalaikio turto nr. IT000041
Aprašas LSA salės pastatas

VĮ Lietuvos oro uostai
Rodūnios kelias 10A,
LT-02189 Vilnius

Tel. nr. +37052739342
Fakso nr. +37052329122
PVM mokėtojo k LT208640716

17-01-31	NUSID 2017/01	Nusidėvėjimas	0	62,07	62,07	0,00	30
17-02-28	NUSID 2017/02	Nusidėvėjimas	0	-2 849,55	0,00	2 849,55	30
17-02-28	NUSID 2017/02	Nusidėvėjimas	0	62,07	62,07	0,00	30
17-03-31	NUSID17/03	Nusidėvėjimas	0	-2 849,55	0,00	2 849,55	30
17-03-31	NUSID17/03	Nusidėvėjimas	0	62,07	62,07	0,00	30
17-04-30	NUSID. 17/04	Nusidėvėjimas	0	-2 849,55	0,00	2 849,55	30
17-04-30	NUSID. 17/04	Nusidėvėjimas	0	62,07	62,07	0,00	30
17-05-31	NUSID2017/05	Nusidėvėjimas	0	-2 849,55	0,00	2 849,55	30
17-05-31	NUSID2017/05	Nusidėvėjimas	0	62,07	62,07	0,00	30
17-06-30	NUSID2017/06	Nusidėvėjimas	0	-2 849,55	0,00	2 849,55	30
17-06-30	NUSID2017/06	Nusidėvėjimas	0	62,07	62,07	0,00	30
17-07-31	NUSID2017/07	Nusidėvėjimas	0	-2 849,55	0,00	2 849,55	30
17-07-31	NUSID2017/07	Nusidėvėjimas	0	62,07	62,07	0,00	30
17-08-31	NUSID2017/08	Nusidėvėjimas	0	-2 849,55	0,00	2 849,55	30
17-08-31	NUSID2017/08	Nusidėvėjimas	0	62,07	62,07	0,00	30
17-09-30	NUSID2017/09	Nusidėvėjimas	0	-2 849,55	0,00	2 849,55	30
17-09-30	NUSID2017/09	Nusidėvėjimas	0	62,07	62,07	0,00	30
17-10-31	NUSID2017/10	Nusidėvėjimas	0	-2 849,55	0,00	2 849,55	30
17-10-31	NUSID2017/10	Nusidėvėjimas	0	62,07	62,07	0,00	30
17-11-30	NUSID2017/11	Nusidėvėjimas	0	-2 849,55	0,00	2 849,55	30
17-11-30	NUSID2017/11	Nusidėvėjimas	0	62,07	62,07	0,00	30
17-12-31	NUSID2017/12	Nusidėvėjimas	0	-2 849,55	0,00	2 849,55	30
17-12-31	NUSID2017/12	Nusidėvėjimas	0	62,07	62,07	0,00	30
18-01-31	NUSID2018/01	Nusidėvėjimas	0	-2 849,55	0,00	2 849,55	30
18-01-31	NUSID2018/01	Nusidėvėjimas	0	62,07	62,07	0,00	30
18-02-28	NUSID2018/02	Nusidėvėjimas	0	-2 849,55	0,00	2 849,55	30
18-02-28	NUSID2018/02	Nusidėvėjimas	0	62,07	62,07	0,00	30
18-03-31	NUSID2018/03	Nusidėvėjimas	0	-2 849,55	0,00	2 849,55	30
18-03-31	NUSID2018/03	Nusidėvėjimas	0	62,07	62,07	0,00	30
18-04-30	NUSID2018/04	Nusidėvėjimas	0	-2 849,55	0,00	2 849,55	30
18-04-30	NUSID2018/04	Nusidėvėjimas	0	62,07	62,07	0,00	30
18-05-31	NUSID2018/05	Nusidėvėjimas	0	-2 849,55	0,00	2 849,55	30
18-05-31	NUSID2018/05	Nusidėvėjimas	0	62,07	62,07	0,00	30
18-06-30	NUSID2018/06	Nusidėvėjimas	0	-2 849,55	0,00	2 849,55	30
18-06-30	NUSID2018/06	Nusidėvėjimas	0	62,07	62,07	0,00	30
18-07-31	NUSID2018/07	Nusidėvėjimas	0	-2 849,55	0,00	2 849,55	30
18-07-31	NUSID2018/07	Nusidėvėjimas	0	62,07	62,07	0,00	30
18-08-31	NUSID2018/08	Nusidėvėjimas	0	-2 849,55	0,00	2 849,55	30
18-08-31	NUSID2018/08	Nusidėvėjimas	0	62,07	62,07	0,00	30
18-09-30	NUSID2018/09	Nusidėvėjimas	0	-2 849,56	0,00	2 849,56	30
18-09-30	NUSID2018/09	Nusidėvėjimas	0	62,07	62,07	0,00	30

Ilgalaikio turto kortelė

Ilgalaikio turto nr. IT000041
Aprašas LSA salės pastatas

VĮ Lietuvos oro uostai
Rodūnios kelias 10A,
LT-02189 Vilnius

Tel. nr. +37052739342
Fakso nr. +37052329122
PVM mokėtojo k LT208640716

18-10-31	NUSID2018/10	Nusidėvėjimas	0	-2 849,55	0,00	2 849,55	30
18-10-31	NUSID2018/10	Nusidėvėjimas	0	62,07	62,07	0,00	30
18-11-30	NUSID2018/11	Nusidėvėjimas	0	-2 849,56	0,00	2 849,56	30
18-11-30	NUSID2018/11	Nusidėvėjimas	0	62,07	62,07	0,00	30
18-12-31	NUSID2018/12	Nusidėvėjimas	0	-2 849,55	0,00	2 849,55	30
18-12-31	NUSID2018/12	Nusidėvėjimas	0	62,07	62,07	0,00	30
19-01-31	NUSID2019/01	Nusidėvėjimas	0	-2 849,56	0,00	2 849,56	30
19-01-31	NUSID2019/01	Nusidėvėjimas	0	62,07	62,07	0,00	30
19-02-28	NUSID2019/02	Nusidėvėjimas	0	-2 849,55	0,00	2 849,55	30
19-02-28	NUSID2019/02	Nusidėvėjimas	0	62,07	62,07	0,00	30
19-03-31	NUSID2019/03	Nusidėvėjimas	0	-2 849,56	0,00	2 849,56	30
19-03-31	NUSID2019/03	Nusidėvėjimas	0	62,07	62,07	0,00	30
19-04-30	NUSID2019/04	Nusidėvėjimas	0	-2 849,55	0,00	2 849,55	30
19-04-30	NUSID2019/04	Nusidėvėjimas	0	62,07	62,07	0,00	30
19-05-31	NUSID2019/05	Nusidėvėjimas	0	-2 849,56	0,00	2 849,56	30
19-05-31	NUSID2019/05	Nusidėvėjimas	0	62,07	62,07	0,00	30
19-06-30	NUSID2019/06	Nusidėvėjimas	0	-2 849,55	0,00	2 849,55	30
19-06-30	NUSID2019/06	Nusidėvėjimas	0	62,07	62,07	0,00	30
19-07-31	NUSID2019/07	Nusidėvėjimas	0	-2 849,56	0,00	2 849,56	30
19-07-31	NUSID2019/07	Nusidėvėjimas	0	62,07	62,07	0,00	30
19-08-31	NUSID2019/08	Nusidėvėjimas	0	-2 849,55	0,00	2 849,55	30
19-08-31	NUSID2019/08	Nusidėvėjimas	0	62,07	62,07	0,00	30
Iš viso Nusidėvėjimas				-288 051,62	3 785,75	291 837,37	
14-06-30	VNO_VERT_T	Nurašymas	0	-15 703,14	0,00	15 703,14	0
Iš viso Nurašymas				-15 703,14	0,00	15 703,14	
11-12-31	IT LIK 140630	Likvidacinė vert	0	-0,29	0,00	0,29	0
Iš viso Likvidacinė vertė				-0,29	0,00	0,29	

Ilgalaikio turto kortelė

Ilgalaikio turto nr. IT015931
Aprašas Autobusų stoginė

VĮ Lietuvos oro uostai
Rodūnios kelias 10A,
LT-02189 Vilnius

Tel. nr. +37052739342
Fakso nr. +37052329122
PVM mokėtojo k LT208640716

Serijinis nr.
IT grupės kodas 200
IT pogrupio kodas
IT vieta

Atsakingas darbuotojas
Nenaudojamas Ne

IT nusidėvėjimo knyga NKNYGA
Įsigijimo data 19-03-26
Perleidimo data
Nusidėvėjimo metodas Tiesiog.
Nusid. pradžios data 19-04-01
Nusid. metų skaičius 12,00
Tiesiog. met. % 0,00

Laikotarpis
Įsigijimo savikaina 79 261,36
Nusidėvėjimas -2 752,15
Balansinė vertė 76 509,21
Gryn. perleidimo pajamos 0,00
Pelnas/Nuostolis 0,00
Balansinė vertė perleidimui 0,00
Neperleista

Dokumento		Išorinis dokumento nr.	IT reg. kategorija	IT reg. tipas		Kiekis	Suma	Debeto suma	Kredito suma	IT nusidėvė
IT reg. data	tipas			IT reg. tipas	Įsigijimo savikainai					
19-03-26		6R-740				0	79 261,36	79 261,36	0,00	0
Iš viso Įsigijimo savikaina							79 261,36	79 261,36	0,00	
19-04-30		NUSID2019/04		Nusidėvėjimas		0	-550,43	0,00	550,43	30
19-05-31		NUSID2019/05		Nusidėvėjimas		0	-550,43	0,00	550,43	30
19-06-30		NUSID2019/06		Nusidėvėjimas		0	-550,43	0,00	550,43	30
19-07-31		NUSID2019/07		Nusidėvėjimas		0	-550,43	0,00	550,43	30
19-08-31		NUSID2019/08		Nusidėvėjimas		0	-550,43	0,00	550,43	30
Iš viso Nusidėvėjimas							-2 752,15	0,00	2 752,15	

Paskutinis pusla