



VALSTYBĖS ĮMONĖ LIETUVOS AUTOMOBILIŲ KELIŲ DIREKCIJA

Susisiekimo ministerijai

Nr. (14.3E)

I

Nr.

DĖL PRAŠYMO RENGTI LIETUVOS RESPUBLIKOS VYRIAUSYBĖS NUTARIMO PROJEKTĄ

VĮ Lietuvos automobilių kelių direkcija (toliau – Kelių direkcija) kreipiasi į savininko teises ir pareigas įgyvendinančią instituciją Susisiekimo ministeriją su *prašymu inicijuoti* Lietuvos Respublikos Vyriausybės *nutarimo projekto* dėl 4 žemės sklypų (unikalus numeriai – 4400-4995-7344, 4400-5009-4496, 4400-5009-4378 ir 4400-5308-7080) (toliau – žemės sklypai Nr. 1), kuriuos patikėjimo teise valdo, naudoja ir jais disponuoja (toliau – valdo patikėjimo teise) Kelių direkcija, perdavimo Nacionalinei žemės tarnybai prie Žemės ūkio ministerijos (toliau – NŽT) valdyti patikėjimo teise, ir Vilniaus miesto savivaldybei (toliau – Savivaldybė) nuosavybės teise priklausančių 2 žemės sklypų (unikalus numeriai – 4400-2157-9184 ir 4400-2157-9162) (toliau – žemės sklypai Nr. 2) perėmimo valstybės nuosavybės ir jų perdavimo Kelių direkcijai valdyti patikėjimo teise, *rengimą*.

1. Dėl žemės sklypų Nr. 1 perdavimo NŽT.

Kelių direkcija patikėjimo teise valdo žemės sklypus Nr. 1, kuriais eina Klaipėdos rajono savivaldybei nuosavybės teise priklausančias kelias (unikalus numeris – 4400-5062-0010) ir Šilutės rajono savivaldybei nuosavybės teise priklausančias kelias (unikalus numeris – 4400-4992-0374). Minėti keliai Klaipėdos ir Šilutės rajonų savivaldybių nuosavybės buvo perduoti Lietuvos Respublikos Vyriausybei 2019-01-23 priėmus nutarimą Nr. 56 „Dėl nekilnojamųjų daiktų perdavimo Šilutės rajono savivaldybės ir Klaipėdos rajono savivaldybės nuosavybės“.

Vadovaujantis Žemės įstatymo 7 straipsnio 2 dalies 1 punkto c papunkčiu, valstybinės žemės sklypai, kuriuos užima gatvės ir vietiniai keliai, perduodami savivaldybėms patikėjimo teise NŽT vadovo sprendimu.

Statybos įstatymo 3 straipsnio 2 dalyje ir 5 dalyje nurodyta, kad statytojo teisė įgyvendinama, kai statytojas žemės sklypą, kuriame statomas statinys, valdo nuosavybės teise arba valdo ir naudoja kitais Lietuvos Respublikos įstatymų nustatytais pagrindais, turi statybą leidžiantį dokumentą (kai jis privalomas) ir statinį (jo dalį) valdo nuosavybės teise arba valdo ir naudoja kitais Lietuvos Respublikos įstatymų nustatytais pagrindais – statinio rekonstravimo, remonto ir griovimo atvejais. Jeigu statytojas neatitinka šio straipsnio 2 dalyje nustatyto bent vieno privalomojo reikalavimo statytojo teisei įgyvendinti, statyba yra draudžiama. Atsižvelgiant į tai, žemės sklypai Nr. 1 savivaldybėms yra reikalingi ir statytojo teisėms įgyvendinti.

Kadangi žemės sklypai Nr. 1 Kelių direkcijai *nereikalingi jai teisės aktais priskirtoms funkcijos vykdyti*, tam, kad būtų įgyvendintos Žemės įstatymo 7 straipsnio 2 dalies 1 punkto c papunkčio ir Statybos įstatymo 3 straipsnio 2 dalies nuostatos, juos reikia perduoti NŽT valdyti patikėjimo teise.

NŽT 2020-09-22 raštu Nr. 1SD-2659-(7.22 E.) informavo, jog „neprieštarauja, kad Kelių direkcija inicijuotų Lietuvos Respublikos Vyriausybės nutarimo projektą dėl žemės sklypų

(unikalus Nr. 4400-4995-7344, Nr. 4400-5009-4496, Nr. 4400-5009-4378, Nr. 4400-5308-7080) perdavimo Nacionalinei žemės tarnybai valdyti patikėjimo teise“.

Perdavus žemės sklypus Nr. 1 NŽT valdyti patikėjimo teise, Kelių direkcijos turto vertės sumažėjimas turėtų būti registruojamas turtą, kuris pagal įstatymus gali būti tik valstybės nuosavybė, atitinkančio kapitalo dalyje.

2. Dėl žemės sklypų Nr. 2 perėmimo valstybės nuosavybės ir jų perdavimo Kelių direkcijai valdyti patikėjimo teise.

Kelių direkcija planuoja kapitaliai remontuoti valstybinės reikšmės magistralinį kelią A14 Vilnius–Utena (toliau – kelias A14). Planuojant projektinius sprendinius yra žinoma, kad statybos darbai turėtų būti vykdomi ne tik kelyje A14 (unikalus numeris – 4400-1946-8780), bet ir besiribojančiuose su keliu A14 žemės sklypuose Nr. 2.

Vadovaujantis jau minėto Statybos įstatymo 3 straipsnio 2 ir 5 dalimis, tam, kad Kelių direkcija galėtų įgyvendinti statytojo teises ir kapitaliai remontuoti kelią A14 toje vietoje, kurioje jis ribojasi su žemės sklypais Nr. 2, ir įgyvendinant projektą vykdyti statybos darbus žemės sklypuose Nr. 2, žemės sklypai Nr. 2 turi būti perimti valstybės nuosavybės ir perduoti Kelių direkcijai valdyti patikėjimo teise.

Perėmus žemės sklypus Nr. 2 Kelių direkcijai valdyti patikėjimo teise, Kelių direkcijos turto vertės padidėjimas turėtų būti registruojamas turtą, kuris pagal įstatymus gali būti tik valstybės nuosavybė, atitinkančio kapitalo dalyje.

Taip pat, vadovaudamasi Valstybės turto perdavimo valdyti, naudoti ir disponuoti juo patikėjimo teise tvarkos aprašo, patvirtinto Lietuvos Respublikos Vyriausybės 2001 m. sausio 5 d. nutarimu Nr. 16 „Dėl Valstybės turto perdavimo valdyti, naudoti ir disponuoti juo patikėjimo teise tvarkos aprašo patvirtinimo“, nuostatomis, Kelių direkcija informuoja, jog:

- 1) **sutinka** perduoti žemės sklypus Nr. 1 NŽT valdyti patikėjimo teise;
- 2) **sutinka** perimti valdyti patikėjimo teise žemės sklypus Nr. 2;
- 3) Valstybės turto informacinėje paieškos sistemoje duomenys apie žemės sklypus, kuriuos užima ar užėmė į valstybinės reikšmės automobilių kelių sąrašą, patvirtintą Lietuvos Respublikos Vyriausybės 1999-06-09 nutarimu Nr. 757, nėra kaupiami.

Priėmus nutarimą, neigiamų pasekmių nenumatoma. Teigiamos pasekmės:

1) perdavus žemės sklypus Nr. 1 Klaipėdos ir Šilutės rajonų savivaldybėms valdyti patikėjimo teise, savivaldybės žemės sklypuose Nr. 1 galėtų įgyvendinti statytojo teises ir, vadovaujantis Vietos savivaldos įstatymo 6 straipsnio 32 punktu, vykdyti savivaldybių savarankiškas funkcijas – savivaldybių vietinės reikšmės kelių ir gatvių priežiūra, taisymas, tiesimas ir saugaus eismo organizavimas;

2) perėmus valdyti patikėjimo teise žemės sklypus Nr. 2, galėtų būtų kapitaliai remontuotas kelias A14, t. y. būtų atlikti statybos darbai kelyje A14 esančioje sankryžoje, kurioje susikerta kelias A14 ir Vilniaus miesto savivaldybei nuosavybės teise priklausantis vietinės reikšmės kelias – Molėtų g., pagerėtų eismo saugumas kapitaliai remontuotame kelio A14 ruože.

PRIDEDAMA:

1. Žemės sklypų Nr. 1 schemas ir Nekilnojamojo turto registro centrinio duomenų banko išrašų kopijos, 23 lapai.

2. NŽT 2020-09-22 rašto Nr. 1SD-2659-(7.22 E.) nuorašas, 2 lapai.

3. Duomenys apie žemės sklypų Nr. 1 ir žemės sklypų Nr. 2 likutines vertes, 4 lapai.

4. Vilniaus miesto savivaldybės administracijos Žemės tvarkymo ir administravimo skyriaus 2020-09-11 rašto Nr. A51-113938/20(3.3.2.26E-ŽEM) nuorašas, 3 lapai.

5. Vilniaus miesto savivaldybės administracijos Žemės tvarkymo ir administravimo skyriaus 2020-09-21 rašto Nr. A51-117934/20(3.3.2.26E-ŽEM), 3 lapai.

6. Žemės sklypų Nr. 2 schemas ir Nekilnojamojo turto registro centrinio duomenų banko išrašų kopijos, 8 lapai.

7. Vilniaus miesto savivaldybės tarybos 2020-04-20 sprendimo Nr. 1-489 nuorašas, 3 lapai.

8. Kelių direkcijos 2019-12-05 rašto Nr. 2E-9167 nuorašas, 2 lapai.

Laikinai einantis direktoriaus pareigas

Remigijus Lipkevičius

R. Česnulevičienė, tel. (8 5) 232 9697, el. p. rasa.cesnuleviciene@lakd.lt



Identifikuota:
Keliai, geležink. ir kt.
(plot.)
4400-5062-0010
Daugiau info
Parodyti visa

Detali informacija

Įvedimo data
2018-09-04

Registro numeris
44/2268826

Unikalus numeris
4400-5062-0010

Adresas

Paskirtis
Kelių

Aprašymas
Kelas Nr.2252 Plikiai -
Grauminė

Pastabos

M 1 : 5 000

REGISTRŲ CENTRAS


VALSTYBĖS ĮMONĖ REGISTRŲ CENTRAS

Lvovo g. 25-101, 09320 Vilnius, tel. (8 5) 2688 262, el. p. info@registrucentras.lt
Duomenys kaupiami ir saugomi Juridinių asmenų registre, kodas 124110246

NEKILNOJAMOJO TURTO REGISTRO DUOMENŲ BAZĖS IŠRAŠAS

2020-09-11 11:43:24

1. Nekilnojamojo turto registre įregistruotas turtas:

Registro Nr.: **44/2268826**
 Registro tipas: **Statiniai**
 Sudarymo data: **2018-07-30**
 Teritorija: **Klaipėdos r. sav., Klaipėdos r. sav. teritorija**

2. Nekilnojamieji daiktai:

2.1.

Kelias - Kelias Nr.2252 Plikiai - Grauminė

Unikalus daikto numeris: **4400-5062-0010**
 Daikto pagrindinė naudojimo paskirtis: **Kelių**
 Žymėjimas plane: **K**
 Statybos pabaigos metai: **1980**
 Papr. remonto pabaigos metai: **2012**
 Statinio kategorija: **Ypatingasis**
 Baigtumo procentas: **100 %**
 Ilgis: **0.897 km**
 Plotas: **15467.00 kv. m**
 Danga: **Asfaltbetonis**
 Kelio reikšmė: **Valstybinės**
 Kelio kategorija: **V**
 Eismo juostų skaičius: **Dvi**
 Atkūrimo sąnaudos (statybos vertė): **300000 Eur**
 Fizinio nusidėvėjimo procentas: **75 %**
 Atkuriamoji vertė: **74900 Eur**
 Vidutinė rinkos vertė: **74900 Eur**
 Vidutinės rinkos vertės nustatymo būdas: **Atkuriamoji vertė**
 Vidutinės rinkos vertės nustatymo data: **2018-08-02**
 Kadastro duomenų nustatymo data: **2018-08-02**

3. Daikto priklausiniai iš kito registro: įrašų nėra
4. Nuosavybė:

4.1.

Nuosavybės teisė

Savininkas: **KLAIPĖDOS RAJONO SAVIVALDYBĖ, a.k. 111103732**
 Daiktas: **kelias Nr. 4400-5062-0010, aprašytas p. 2.1.**
 Įregistravimo pagrindas: **2019-01-23 Lietuvos Respublikos Vyriausybės nutarimas Nr. 56**
2019-02-05 Priėmimo - perdavimo aktas Nr. TP14-8

Įrašas galioja: **Nuo 2020-01-23**

5. Valstybės ir savivaldybių žemės patikėjimo teisė: įrašų nėra

6. Kitos daiktinės teisės : įrašų nėra

7. Juridiniai faktai: įrašų nėra

8. Žymos: įrašų nėra

9. Teritorijos, kuriose taikomos specialiosios žemės naudojimo sąlygos: įrašų nėra

10. Daikto registravimas ir kadastro žymos:

10.1.

Kadastrinius matavimus atliko (kadastro žyma)

AISTĖ RUGINIENĖ

Daiktas: **kelias Nr. 4400-5062-0010, aprašytas p. 2.1.**

Įregistravimo pagrindas: **2018-03-01 Kvalifikacijos pažymėjimas Nr. 2M-M-2622**

2018-08-02 Nekilnojamojo daikto kadastro duomenų byla

Įrašas galioja: **Nuo 2018-09-10**

10.2.

Suformuotas naujas (daikto registravimas)

Daiktas: **kelias Nr. 4400-5062-0010, aprašytas p. 2.1.**

Įregistravimo pagrindas: **2017-03-29 Lietuvos Respublikos Vyriausybės nutarimas Nr. 238**

2017-10-04 Lietuvos Respublikos Vyriausybės nutarimas Nr. 802

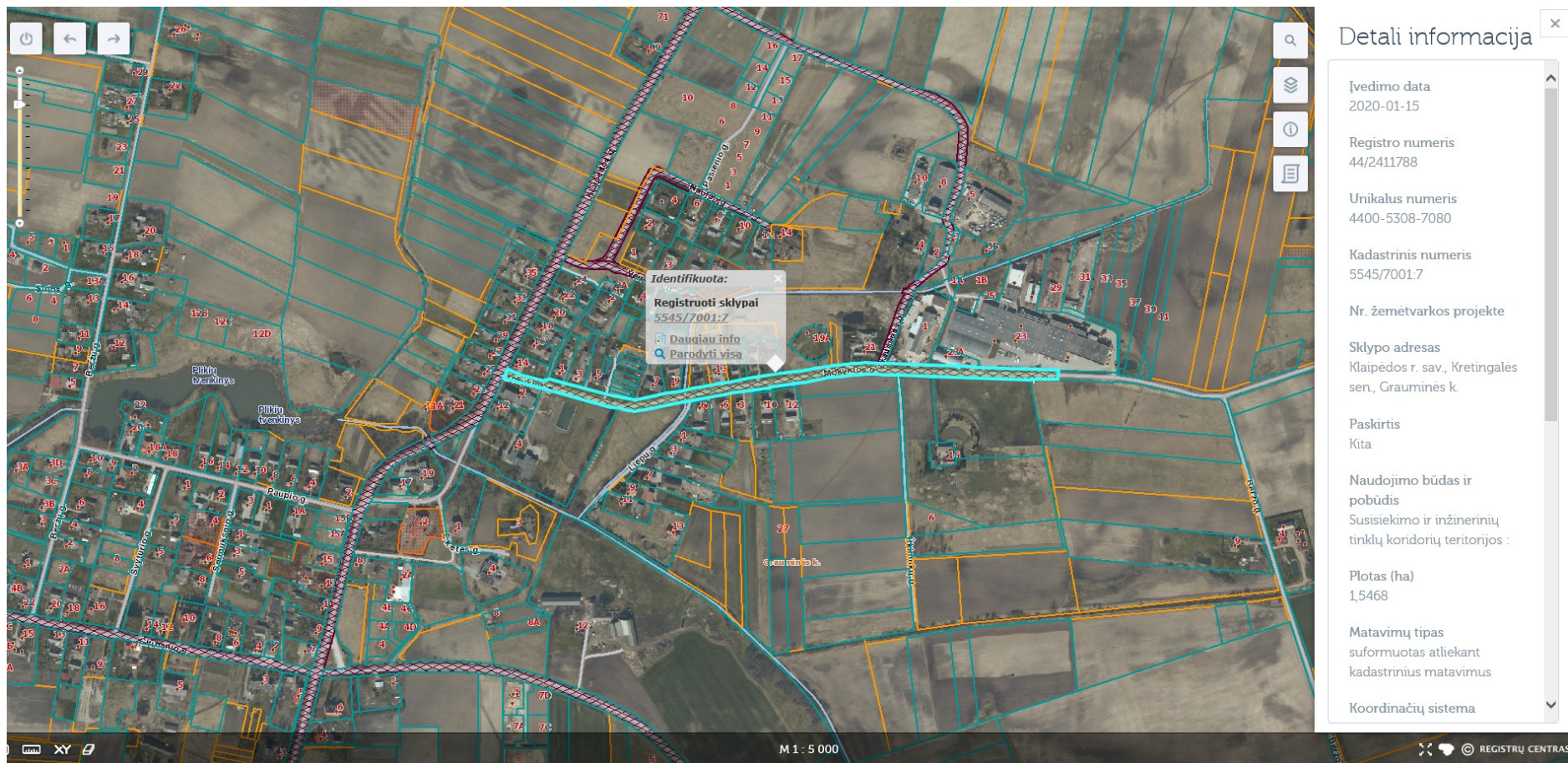
2017-10-30 Priėmimo - perdavimo aktas Nr. 6-929

Įrašas galioja: **Nuo 2018-09-10**

11. Registro pastabos ir nuorodos: įrašų nėra

12. Kita informacija: įrašų nėra

13. Informacija apie duomenų sandoriui tikslinimą: įrašų nėra




VALSTYBĖS ĮMONĖ REGISTRŲ CENTRAS

Lvovo g. 25-101, 09320 Vilnius, tel. (8 5) 2688 262, el. p. info@registrucentras.lt
Duomenys kaupiami ir saugomi Juridinių asmenų registre, kodas 124110246

NEKILNOJAMOJO TURTO REGISTRO DUOMENŲ BAZĖS IŠRAŠAS

2020-09-11 11:44:16

1. Nekilnojamojo turto registre įregistruotas turtas:

Registro Nr.: **44/2411788**
 Registro tipas: **Žemės sklypas**
 Sudarymo data: **2020-01-15**
Klaipėdos r. sav., Kretingalės sen., Grauminės k.

2. Nekilnojamieji daiktai:

2.1.

Žemės sklypas
Klaipėdos r. sav., Kretingalės sen., Grauminės k.
 Unikalus daikto numeris: **4400-5308-7080**
 Žemės sklypo kadastro numeris ir kadastro vietovės pavadinimas: **5545/7001:7 Plikų k.v.**
 Daikto pagrindinė naudojimo paskirtis: **Kita**
 Žemės sklypo naudojimo būdas: **Susiekimo ir inžinerinių tinklų koridorių teritorijos**
 Žemės sklypo plotas: **1.5468 ha**
 Kelių plotas: **1.5468 ha**
 Žemės ūkio naudmenų našumo balas: **41.4**
 Matavimų tipas: **Žemės sklypas suformuotas atliekant kadastrinius matavimus**
 Indeksuota žemės sklypo vertė: **11290 Eur**
 Žemės sklypo vertė: **7056 Eur**
 Vidutinė rinkos vertė: **31800 Eur**
 Vidutinės rinkos vertės nustatymo data: **2020-01-15**
 Vidutinės rinkos vertės nustatymo būdas: **Masinis vertinimas**
 Kadastro duomenų nustatymo data: **2019-06-13**

3. Daikto priklausiniai iš kito registro: įrašų nėra
4. Nuosavybė:

4.1.

Nuosavybės teisė
 Savininkas: **LIETUVOS RESPUBLIKA, a.k. 111105555**
 Daiktas: **žemės sklypas Nr. 4400-5308-7080, aprašytas p. 2.1.**
 Įregistravimo pagrindas: **2019-11-14 Nacionalinės žemės tarnybos teritorinio skyriaus vedėjo sprendimas Nr. 12SK-1262-(14.12.110.)**
 Įrašas galioja: **Nuo 2020-01-16**

5. Valstybės ir savivaldybių žemės patikėjimo teisė:

5.1.

Valstybinės žemės patikėjimo teisė

Patikėtinis: **Valstybės įmonė Lietuvos automobilių kelių direkcija, a.k. 188710638**
 Daiktas: **žemės sklypas Nr. 4400-5308-7080, aprašytas p. 2.1.**
 Įregistravimo pagrindas: **2019-12-05 Pažyma Nr. 12PAŽ-1232-(14.12.33.)**
 Įrašas galioja: **Nuo 2020-01-16**

6. Kitos daiktinės teisės : įrašų nėra

7. Juridiniai faktai: įrašų nėra

8. Žymos: įrašų nėra

9. Teritorijos, kuriose taikomos specialiosios žemės naudojimo sąlygos:

- 9.1. **Paviršinių vandens telkinių apsaugos zonos (VI skyrius, septintasis skirsnis)**
 Daiktas: **žemės sklypas Nr. 4400-5308-7080, aprašytas p. 2.1.**
 Įregistravimo pagrindas: **2019-06-06 Lietuvos Respublikos specialiųjų žemės naudojimo sąlygų įstatymas Nr. XIII-2166**
2019-11-14 Nacionalinės žemės tarnybos teritorinio skyriaus vedėjo sprendimas Nr. 12SK-1262-(14.12.110.)
2019-12-19 Lietuvos Respublikos žemės ūkio ministro įsakymas Nr. 3D-711
 Plotas: **94.00 kv. m**
 Įrašas galioja: **Nuo 2020-01-15**
- 9.2. **Požeminio vandens vandenviečių apsaugos zonos (VI skyrius, vienuoliktasis skirsnis)**
 Daiktas: **žemės sklypas Nr. 4400-5308-7080, aprašytas p. 2.1.**
 Įregistravimo pagrindas: **2019-06-06 Lietuvos Respublikos specialiųjų žemės naudojimo sąlygų įstatymas Nr. XIII-2166**
2019-11-14 Nacionalinės žemės tarnybos teritorinio skyriaus vedėjo sprendimas Nr. 12SK-1262-(14.12.110.)
2019-12-19 Lietuvos Respublikos žemės ūkio ministro įsakymas Nr. 3D-711
 Plotas: **10498.00 kv. m**
 Įrašas galioja: **Nuo 2020-01-15**
- 9.3. **Viešųjų ryšių tinklų elektroninių ryšių infrastruktūros apsaugos zonos (III skyrius, vienuoliktasis skirsnis)**
 Daiktas: **žemės sklypas Nr. 4400-5308-7080, aprašytas p. 2.1.**
 Įregistravimo pagrindas: **2019-06-06 Lietuvos Respublikos specialiųjų žemės naudojimo sąlygų įstatymas Nr. XIII-2166**
2019-11-14 Nacionalinės žemės tarnybos teritorinio skyriaus vedėjo sprendimas Nr. 12SK-1262-(14.12.110.)
2019-12-19 Lietuvos Respublikos žemės ūkio ministro įsakymas Nr. 3D-711
 Plotas: **5175.00 kv. m**
 Įrašas galioja: **Nuo 2020-01-15**

- 9.4. **Elektros tinklų apsaugos zonos (III skyrius, ketvirtasis skirsnis)**
 Daiktas: žemės sklypas Nr. 4400-5308-7080, aprašytas p. 2.1.
 Įregistravimo pagrindas: 2019-06-06 Lietuvos Respublikos specialiųjų žemės naudojimo sąlygų įstatymas Nr. XIII-2166
 2019-11-14 Nacionalinės žemės tarnybos teritorinio skyriaus vedėjo sprendimas Nr. 12SK-1262-(14.12.110.)
 2019-12-19 Lietuvos Respublikos žemės ūkio ministro įsakymas Nr. 3D-711
 Plotas: 1725.00 kv. m
 Įrašas galioja: Nuo 2020-01-15
- 9.5. **Vandens tiekimo ir nuotekų, paviršinių nuotekų tvarkymo infrastruktūros apsaugos zonos (III skyrius, dešimtas skirsnis)**
 Daiktas: žemės sklypas Nr. 4400-5308-7080, aprašytas p. 2.1.
 Įregistravimo pagrindas: 2019-06-06 Lietuvos Respublikos specialiųjų žemės naudojimo sąlygų įstatymas Nr. XIII-2166
 2019-11-14 Nacionalinės žemės tarnybos teritorinio skyriaus vedėjo sprendimas Nr. 12SK-1262-(14.12.110.)
 2019-12-19 Lietuvos Respublikos žemės ūkio ministro įsakymas Nr. 3D-711
 Plotas: 5444.00 kv. m
 Įrašas galioja: Nuo 2020-01-15
- 9.6. **Kelių apsaugos zonos (III skyrius, antrasis skirsnis)**
 Daiktas: žemės sklypas Nr. 4400-5308-7080, aprašytas p. 2.1.
 Įregistravimo pagrindas: 2019-06-06 Lietuvos Respublikos specialiųjų žemės naudojimo sąlygų įstatymas Nr. XIII-2166
 2019-11-14 Nacionalinės žemės tarnybos teritorinio skyriaus vedėjo sprendimas Nr. 12SK-1262-(14.12.110.)
 2019-12-19 Lietuvos Respublikos žemės ūkio ministro įsakymas Nr. 3D-711
 Plotas: 9210.00 kv. m
 Įrašas galioja: Nuo 2020-01-15
- 9.7. **Paviršinių vandens telkinių pakrantės apsaugos juostos (VI skyrius, aštuntasis skirsnis)**
 Daiktas: žemės sklypas Nr. 4400-5308-7080, aprašytas p. 2.1.
 Įregistravimo pagrindas: 2019-06-06 Lietuvos Respublikos specialiųjų žemės naudojimo sąlygų įstatymas Nr. XIII-2166
 2019-11-14 Nacionalinės žemės tarnybos teritorinio skyriaus vedėjo sprendimas Nr. 12SK-1262-(14.12.110.)
 2019-12-19 Lietuvos Respublikos žemės ūkio ministro įsakymas Nr. 3D-711
 Plotas: 94.00 kv. m
 Įrašas galioja: Nuo 2020-01-15

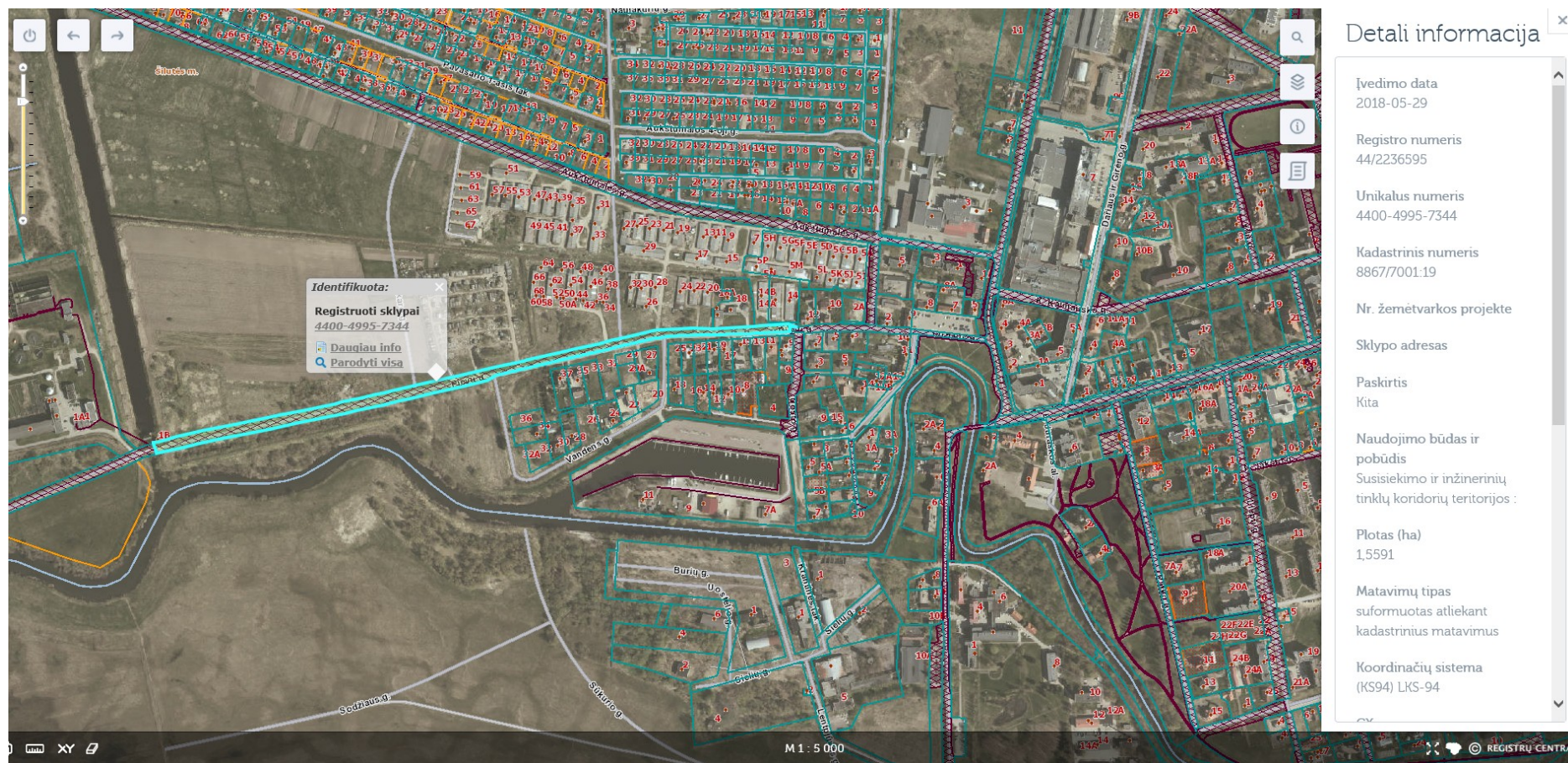
10. Daikto registravimas ir kadastro žymos:

10.1.

Kadastrinius matavimus atliko (kadastro žyma)**GEDIMINAS ŠPIKLYS**Daiktas: **žemės sklypas Nr. 4400-5308-7080, aprašytas p. 2.1.**Įregistravimo pagrindas: **2009-02-10 Kvalifikacijos pažymėjimas Nr. 2M-M-849****2019-06-13 Nekilnojamojo daikto kadastro duomenų byla**Įrašas galioja: **Nuo 2020-01-15**

10.2.

Suformuotas naujas (daikto registravimas)Daiktas: **žemės sklypas Nr. 4400-5308-7080, aprašytas p. 2.1.**Įregistravimo pagrindas: **2019-06-13 Nekilnojamojo daikto kadastro duomenų byla****2019-11-14 Nacionalinės žemės tarnybos teritorinio skyriaus vedėjo sprendimas Nr.****12SK-1262-(14.12.110.)**Įrašas galioja: **Nuo 2020-01-15****11. Registro pastabos ir nuorodos:** įrašų nėra**12. Kita informacija:** įrašų nėra**13. Informacija apie duomenų sandoriui tikslinimą:** įrašų nėra




VALSTYBĖS ĮMONĖ REGISTRŲ CENTRAS

Lvovo g. 25-101, 09320 Vilnius, tel. (8 5) 2688 262, el. p. info@registrucentras.lt
Duomenys kaupiami ir saugomi Juridinių asmenų registre, kodas 124110246

NEKILNOJAMOJO TURTO REGISTRO DUOMENŲ BAZĖS IŠRAŠAS

2020-09-11 11:45:32

1. Nekilnojamojo turto registre įregistruotas turtas:

Registro Nr.: **44/2236595**
 Registro tipas: **Žemės sklypas**
 Sudarymo data: **2018-05-29**
 Teritorija: **Šilutės r. sav., Šilutės r. sav. teritorija**

2. Nekilnojamieji daiktai:

2.1. **Žemės sklypas**
 Unikalus daikto numeris: **4400-4995-7344**
 Žemės sklypo kadastro numeris ir kadastro vietovės pavadinimas: **8867/7001:19 Šilutės m. k.v.**
 Daikto pagrindinė naudojimo paskirtis: **Kita**
 Žemės sklypo naudojimo būdas: **Susisiekimo ir inžinerinių tinklų koridorių teritorijos**
 Žemės sklypo plotas: **1.5591 ha**
 Kelių plotas: **1.5591 ha**
 Matavimų tipas: **Žemės sklypas suformuotas atliekant kadastrinius matavimus**
 Indeksuota žemės sklypo vertė: **9754 Eur**
 Žemės sklypo vertė: **6096 Eur**
 Vidutinė rinkos vertė: **34500 Eur**
 Vidutinės rinkos vertės nustatymo data: **2018-03-06**
 Vidutinės rinkos vertės nustatymo būdas: **Masinis vertinimas**
 Kadastro duomenų nustatymo data: **2018-03-06**

3. Daikto priklausiniai iš kito registro: įrašų nėra
4. Nuosavybė:

4.1. **Nuosavybės teisė**
 Savininkas: **LIETUVOS RESPUBLIKA, a.k. 111105555**
 Daiktas: **žemės sklypas Nr. 4400-4995-7344, aprašytas p. 2.1.**
 Įregistravimo pagrindas: **2018-05-23 Nacionalinės žemės tarnybos teritorinio skyriaus vedėjo sprendimas Nr. 17SK-835-(14.17.110.)**
 Įrašas galioja: **Nuo 2018-06-05**

5. Valstybės ir savivaldybių žemės patikėjimo teisė:

5.1. **Valstybinės žemės patikėjimo teisė**
 Patikėtinis: **Valstybės įmonė Lietuvos automobilių kelių direkcija, a.k. 188710638**
 Daiktas: **žemės sklypas Nr. 4400-4995-7344, aprašytas p. 2.1.**

Įregistravimo pagrindas: **2017-03-29 Lietuvos Respublikos Vyriausybės nutarimas Nr. 238**
2017-04-25 Priėmimo - perdavimo aktas Nr. 6-329
 Įrašas galioja: **Nuo 2018-06-05**

6. Kitos daiktinės teisės : įrašų nėra

7. Juridiniai faktai: įrašų nėra

8. Žymos: įrašų nėra

9. Teritorijos, kuriose taikomos specialiosios žemės naudojimo sąlygos:

- 9.1. Vandens tiekimo ir nuotekų, paviršinių nuotekų tvarkymo infrastruktūros apsaugos zonos (III skyrius, dešimtas skirsnis)
 Daiktas: žemės sklypas Nr. 4400-4995-7344, aprašytas p. 2.1.
 Įregistravimo pagrindas: **2019-06-06 Lietuvos Respublikos specialiųjų žemės naudojimo sąlygų įstatymas Nr. XIII-2166**
2019-12-19 Lietuvos Respublikos žemės ūkio ministro įsakymas Nr. 3D-711
 Plotas: **0.3413 ha**
 Įrašas galioja: **Nuo 2020-01-02**
- 9.2. Paviršinių vandens telkinių apsaugos zonos (VI skyrius, septintasis skirsnis)
 Daiktas: žemės sklypas Nr. 4400-4995-7344, aprašytas p. 2.1.
 Įregistravimo pagrindas: **2019-06-06 Lietuvos Respublikos specialiųjų žemės naudojimo sąlygų įstatymas Nr. XIII-2166**
2019-12-19 Lietuvos Respublikos žemės ūkio ministro įsakymas Nr. 3D-711
 Plotas: **0.0219 ha**
 Įrašas galioja: **Nuo 2020-01-02**
- 9.3. Komunalinių objektų sanitarinės apsaugos zonos (IV skyrius, pirmasis skirsnis)
 Daiktas: žemės sklypas Nr. 4400-4995-7344, aprašytas p. 2.1.
 Įregistravimo pagrindas: **2019-06-06 Lietuvos Respublikos specialiųjų žemės naudojimo sąlygų įstatymas Nr. XIII-2166**
2019-12-19 Lietuvos Respublikos žemės ūkio ministro įsakymas Nr. 3D-711
 Plotas: **0.6787 ha**
 Įrašas galioja: **Nuo 2020-01-02**
- 9.4. Gamybinių objektų sanitarinės apsaugos zonos (IV skyrius, pirmasis skirsnis)
 Daiktas: žemės sklypas Nr. 4400-4995-7344, aprašytas p. 2.1.
 Įregistravimo pagrindas: **2019-06-06 Lietuvos Respublikos specialiųjų žemės naudojimo sąlygų įstatymas Nr. XIII-2166**
2019-12-19 Lietuvos Respublikos žemės ūkio ministro įsakymas Nr. 3D-711
 Plotas: **0.6787 ha**
 Įrašas galioja: **Nuo 2020-01-02**

9.5. **Elektros tinklų apsaugos zonos (III skyrius, ketvirtasis skirsnis)**
 Daiktas: **žemės sklypas Nr. 4400-4995-7344, aprašytas p. 2.1.**
 Įregistravimo pagrindas: **2019-06-06 Lietuvos Respublikos specialiųjų žemės naudojimo sąlygų įstatymas Nr. XIII-2166**
2019-12-19 Lietuvos Respublikos žemės ūkio ministro įsakymas Nr. 3D-711
 Plotas: **0.1644 ha**
 Įrašas galioja: **Nuo 2020-01-02**

9.6. **Kelių apsaugos zonos (III skyrius, antrasis skirsnis)**
 Daiktas: **žemės sklypas Nr. 4400-4995-7344, aprašytas p. 2.1.**
 Įregistravimo pagrindas: **2019-06-06 Lietuvos Respublikos specialiųjų žemės naudojimo sąlygų įstatymas Nr. XIII-2166**
2019-12-19 Lietuvos Respublikos žemės ūkio ministro įsakymas Nr. 3D-711
 Plotas: **0.7594 ha**
 Įrašas galioja: **Nuo 2020-01-02**

10. Daikto registravimas ir kadastro žymos:

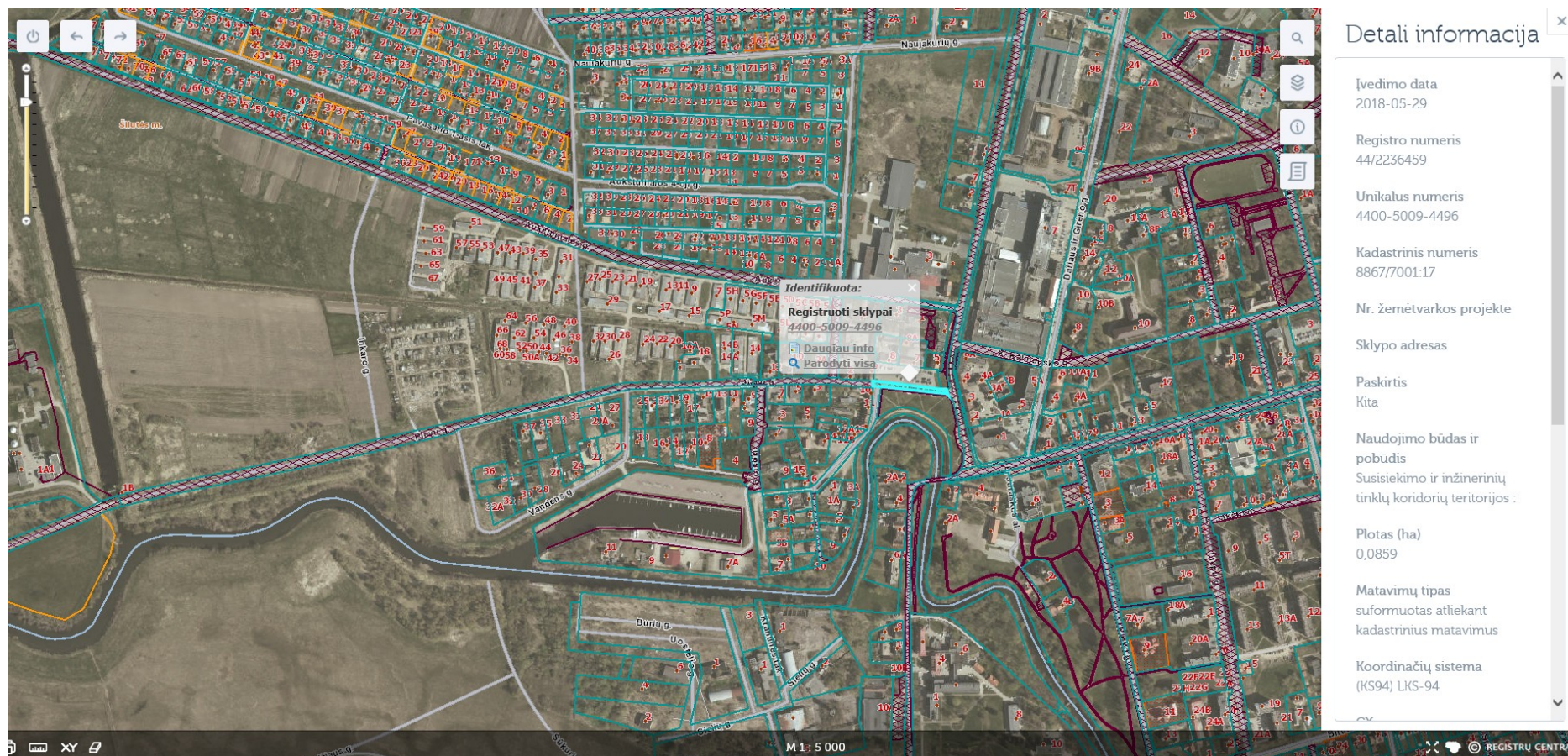
10.1. **Suformuotas naujas (daikto registravimas)**
 Daiktas: **žemės sklypas Nr. 4400-4995-7344, aprašytas p. 2.1.**
 Įregistravimo pagrindas: **2018-03-06 Nekilnojamojo daikto kadastro duomenų byla**
2018-05-23 Nacionalinės žemės tarnybos teritorinio skyriaus vedėjo sprendimas Nr. 17SK-835-(14.17.110.)
 Įrašas galioja: **Nuo 2018-06-05**

10.2. **Kadastrinius matavimus atliko (kadastro žyma)**
EDMUNDAS PETRAUSKAS
 Daiktas: **žemės sklypas Nr. 4400-4995-7344, aprašytas p. 2.1.**
 Įregistravimo pagrindas: **2008-06-19 Kvalifikacijos pažymėjimas Nr. 2M-M-356**
2018-03-06 Nekilnojamojo daikto kadastro duomenų byla
 Įrašas galioja: **Nuo 2018-06-05**

11. Registro pastabos ir nuorodos: įrašų nėra

12. Kita informacija: įrašų nėra

13. Informacija apie duomenų sandoriui tikslinimą: įrašų nėra




VALSTYBĖS ĮMONĖ REGISTRŲ CENTRAS

Lvovo g. 25-101, 09320 Vilnius, tel. (8 5) 2688 262, el. p. info@registrucentras.lt
Duomenys kaupiami ir saugomi Juridinių asmenų registre, kodas 124110246

NEKILNOJAMOJO TURTO REGISTRO DUOMENŲ BAZĖS IŠRAŠAS

2020-09-11 11:46:38

1. Nekilnojamojo turto registre įregistruotas turtas:

Registro Nr.: **44/2236459**
 Registro tipas: **Žemės sklypas**
 Sudarymo data: **2018-05-29**
 Teritorija: **Šilutės r. sav., Šilutės r. sav. teritorija**

2. Nekilnojamieji daiktai:

2.1.

Žemės sklypas
 Unikalus daikto numeris: **4400-5009-4496**
 Žemės sklypo kadastro numeris ir kadastro vietovės pavadinimas: **8867/7001:17 Šilutės m. k.v.**
 Daikto pagrindinė naudojimo paskirtis: **Kita**
 Žemės sklypo naudojimo būdas: **Susisiekimo ir inžinerinių tinklų koridorių teritorijos**
 Žemės sklypo plotas: **0.0859 ha**
 Kelių plotas: **0.0859 ha**
 Matavimų tipas: **Žemės sklypas suformuotas atliekant kadastrinius matavimus**
 Indeksuota žemės sklypo vertė: **568 Eur**
 Žemės sklypo vertė: **355 Eur**
 Vidutinė rinkos vertė: **2750 Eur**
 Vidutinės rinkos vertės nustatymo data: **2018-06-05**
 Vidutinės rinkos vertės nustatymo būdas: **Masinis vertinimas**
 Kadastro duomenų nustatymo data: **2018-03-06**

3. Daikto priklausiniai iš kito registro: įrašų nėra
4. Nuosavybė:

4.1.

Nuosavybės teisė
 Savininkas: **LIETUVOS RESPUBLIKA, a.k. 111105555**
 Daiktas: **žemės sklypas Nr. 4400-5009-4496, aprašytas p. 2.1.**
 Įregistravimo pagrindas: **2018-05-23 Nacionalinės žemės tarnybos teritorinio skyriaus vedėjo sprendimas Nr. 17SK-840-(14.17.110.)**
 Įrašas galioja: **Nuo 2018-06-05**

5. Valstybės ir savivaldybių žemės patikėjimo teisė:

5.1.

Valstybinės žemės patikėjimo teisė
 Patikėtinis: **Valstybės įmonė Lietuvos automobilių kelių direkcija, a.k. 188710638**
 Daiktas: **žemės sklypas Nr. 4400-5009-4496, aprašytas p. 2.1.**

Įregistravimo pagrindas: **2017-03-29 Lietuvos Respublikos Vyriausybės nutarimas Nr. 238**
2017-04-25 Priėmimo - perdavimo aktas Nr. 6-329
 Įrašas galioja: **Nuo 2018-06-05**

6. Kitos daiktinės teisės : įrašų nėra

7. Juridiniai faktai: įrašų nėra

8. Žymos: įrašų nėra

9. Teritorijos, kuriose taikomos specialiosios žemės naudojimo sąlygos:

- 9.1. Vandens tiekimo ir nuotekų, paviršinių nuotekų tvarkymo infrastruktūros apsaugos zonos (III skyrius, dešimtas skirsnis)
 Daiktas: žemės sklypas Nr. 4400-5009-4496, aprašytas p. 2.1.
 Įregistravimo pagrindas: **2019-06-06 Lietuvos Respublikos specialiųjų žemės naudojimo sąlygų įstatymas Nr. XIII-2166**
2019-12-19 Lietuvos Respublikos žemės ūkio ministro įsakymas Nr. 3D-711
 Plotas: **0.0172 ha**
 Įrašas galioja: **Nuo 2020-01-02**
- 9.2. Elektros tinklų apsaugos zonos (III skyrius, ketvirtasis skirsnis)
 Daiktas: žemės sklypas Nr. 4400-5009-4496, aprašytas p. 2.1.
 Įregistravimo pagrindas: **2019-06-06 Lietuvos Respublikos specialiųjų žemės naudojimo sąlygų įstatymas Nr. XIII-2166**
2019-12-19 Lietuvos Respublikos žemės ūkio ministro įsakymas Nr. 3D-711
 Plotas: **0.0006 ha**
 Įrašas galioja: **Nuo 2020-01-02**
- 9.3. Kultūros paveldo objektų ir vietovių teritorijos, jų apsaugos zonos (V skyrius, pirmasis skirsnis)
 Daiktas: žemės sklypas Nr. 4400-5009-4496, aprašytas p. 2.1.
 Įregistravimo pagrindas: **2019-06-06 Lietuvos Respublikos specialiųjų žemės naudojimo sąlygų įstatymas Nr. XIII-2166**
2019-12-19 Lietuvos Respublikos žemės ūkio ministro įsakymas Nr. 3D-711
 Plotas: **0.0859 ha**
 Įrašas galioja: **Nuo 2020-01-02**
- 9.4. Viešųjų ryšių tinklų elektroninių ryšių infrastruktūros apsaugos zonos (III skyrius, vienuoliktasis skirsnis)
 Daiktas: žemės sklypas Nr. 4400-5009-4496, aprašytas p. 2.1.
 Įregistravimo pagrindas: **2019-06-06 Lietuvos Respublikos specialiųjų žemės naudojimo sąlygų įstatymas Nr. XIII-2166**
2019-12-19 Lietuvos Respublikos žemės ūkio ministro įsakymas Nr. 3D-711

Plotas: **0.0008 ha**
Įrašas galioja: **Nuo 2020-01-02**

10. Daikto registravimas ir kadastro žymos:

10.1.

Suformuotas naujas (daikto registravimas)

Daiktas: **žemės sklypas Nr. 4400-5009-4496, aprašytas p. 2.1.**

Įregistravimo pagrindas: **2018-03-06 Nekilnojamąjo daikto kadastro duomenų byla
2018-05-23 Nacionalinės žemės tarnybos teritorinio skyriaus vedėjo sprendimas Nr.
17SK-840-(14.17.110.)**

Įrašas galioja: **Nuo 2018-06-05**

10.2.

Kadastrinius matavimus atliko (kadastro žyma)

EDMUNDAS PETRAUSKAS

Daiktas: **žemės sklypas Nr. 4400-5009-4496, aprašytas p. 2.1.**

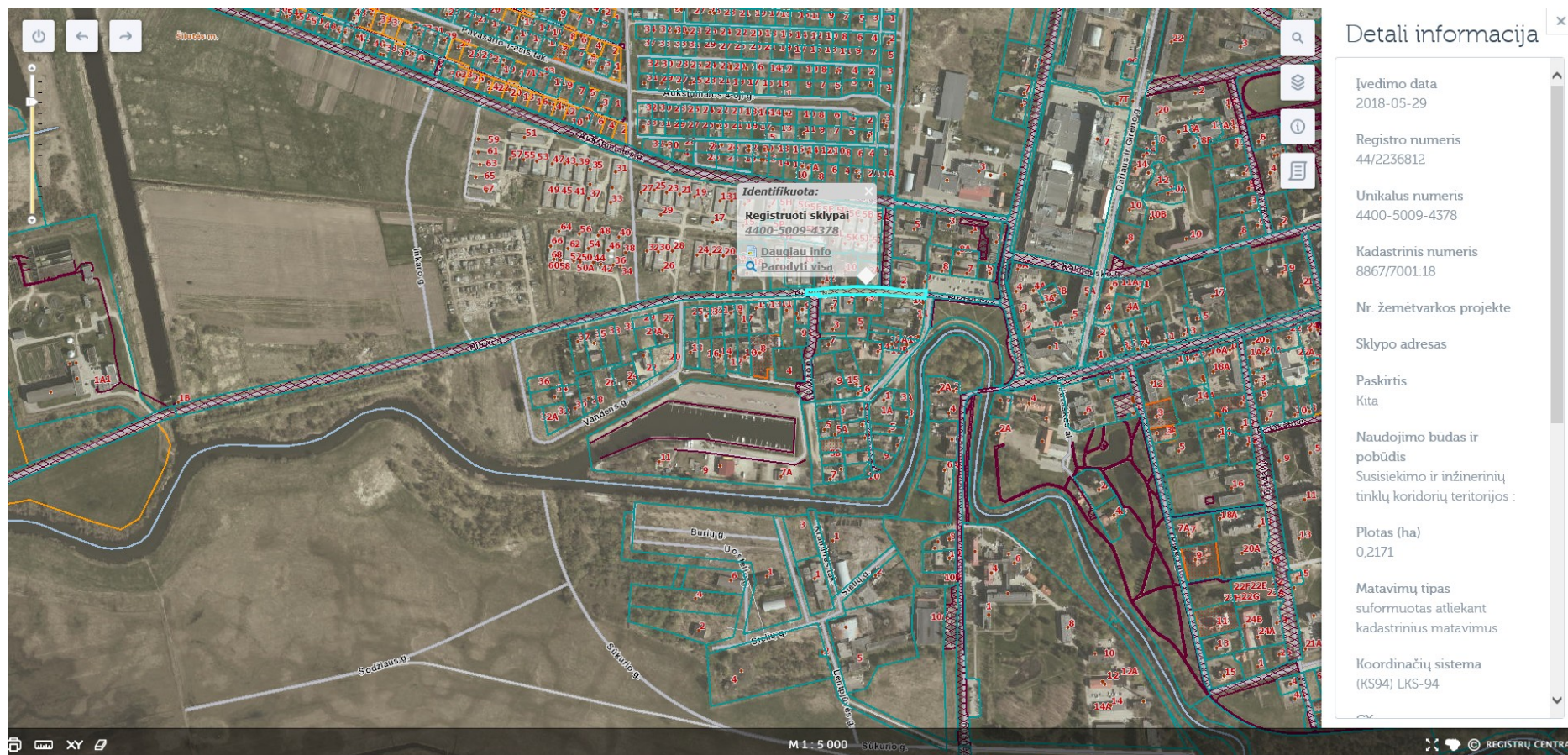
Įregistravimo pagrindas: **2008-06-19 Kvalifikacijos pažymėjimas Nr. 2M-M-356
2018-03-06 Nekilnojamąjo daikto kadastro duomenų byla**

Įrašas galioja: **Nuo 2018-06-05**

11. Registro pastabos ir nuorodos: įrašų nėra

12. Kita informacija: įrašų nėra

13. Informacija apie duomenų sandoriui tikslinimą: įrašų nėra




VALSTYBĖS ĮMONĖ REGISTRŲ CENTRAS

Lvovo g. 25-101, 09320 Vilnius, tel. (8 5) 2688 262, el. p. info@registrucentras.lt
Duomenys kaupiami ir saugomi Juridinių asmenų registre, kodas 124110246

NEKILNOJAMOJO TURTO REGISTRO DUOMENŲ BAZĖS IŠRAŠAS

2020-09-11 11:47:49

1. Nekilnojamojo turto registre įregistruotas turtas:

Registro Nr.: **44/2236812**
Registro tipas: **Žemės sklypas**
Sudarymo data: **2018-05-29**
Teritorija: **Šilutės r. sav., Šilutės r. sav. teritorija**

2. Nekilnojamieji daiktai:

2.1. **Žemės sklypas**
Unikalus daikto numeris: **4400-5009-4378**
Žemės sklypo kadastro numeris ir kadastro vietovės pavadinimas: **8867/7001:18 Šilutės m. k.v.**
Daikto pagrindinė naudojimo paskirtis: **Kita**
Žemės sklypo naudojimo būdas: **Susisiekimo ir inžinerinių tinklų koridorių teritorijos**
Žemės sklypo plotas: **0.2171 ha**
Užstatyta teritorija: **0.2171 ha**
Matavimų tipas: **Žemės sklypas suformuotas atliekant kadastrinius matavimus**
Indeksuota žemės sklypo vertė: **1434 Eur**
Žemės sklypo vertė: **896 Eur**
Vidutinė rinkos vertė: **5990 Eur**
Vidutinės rinkos vertės nustatymo data: **2018-06-05**
Vidutinės rinkos vertės nustatymo būdas: **Masinis vertinimas**
Kadastro duomenų nustatymo data: **2018-04-03**

3. Daikto priklausiniai iš kito registro: įrašų nėra
4. Nuosavybė:

4.1. **Nuosavybės teisė**
Savininkas: **LIETUVOS RESPUBLIKA, a.k. 111105555**
Daiktas: **žemės sklypas Nr. 4400-5009-4378, aprašytas p. 2.1.**
Įregistravimo pagrindas: **2018-05-23 Nacionalinės žemės tarnybos teritorinio skyriaus vedėjo sprendimas Nr. 17SK-834-(14.17.110.)**
Įrašas galioja: **Nuo 2018-06-05**

5. Valstybės ir savivaldybių žemės patikėjimo teisė:

5.1. **Valstybinės žemės patikėjimo teisė**
Patikėtinis: **Valstybės įmonė Lietuvos automobilių kelių direkcija, a.k. 188710638**
Daiktas: **žemės sklypas Nr. 4400-5009-4378, aprašytas p. 2.1.**

Įregistravimo pagrindas: **2017-03-29 Lietuvos Respublikos Vyriausybės nutarimas Nr. 238**
2017-04-25 Priėmimo - perdavimo aktas Nr. 6-329
 Įrašas galioja: **Nuo 2018-06-05**

6. Kitos daiktinės teisės : įrašų nėra

7. Juridiniai faktai: įrašų nėra

8. Žymos: įrašų nėra

9. Teritorijos, kuriose taikomos specialiosios žemės naudojimo sąlygos:

- 9.1. Vandens tiekimo ir nuotekų, paviršinių nuotekų tvarkymo infrastruktūros apsaugos zonos (III skyrius, dešimtas skirsnis)
 Daiktas: žemės sklypas Nr. 4400-5009-4378, aprašytas p. 2.1.
 Įregistravimo pagrindas: **2019-06-06 Lietuvos Respublikos specialiųjų žemės naudojimo sąlygų įstatymas Nr. XIII-2166**
2019-12-19 Lietuvos Respublikos žemės ūkio ministro įsakymas Nr. 3D-711
 Plotas: **0.2171 ha**
 Įrašas galioja: **Nuo 2020-01-02**
- 9.2. Kultūros paveldo objektų ir vietovių teritorijos, jų apsaugos zonos (V skyrius, pirmasis skirsnis)
 Daiktas: žemės sklypas Nr. 4400-5009-4378, aprašytas p. 2.1.
 Įregistravimo pagrindas: **2019-06-06 Lietuvos Respublikos specialiųjų žemės naudojimo sąlygų įstatymas Nr. XIII-2166**
2019-12-19 Lietuvos Respublikos žemės ūkio ministro įsakymas Nr. 3D-711
 Plotas: **0.2171 ha**
 Įrašas galioja: **Nuo 2020-01-02**
- 9.3. Elektros tinklų apsaugos zonos (III skyrius, ketvirtasis skirsnis)
 Daiktas: žemės sklypas Nr. 4400-5009-4378, aprašytas p. 2.1.
 Įregistravimo pagrindas: **2019-06-06 Lietuvos Respublikos specialiųjų žemės naudojimo sąlygų įstatymas Nr. XIII-2166**
2019-12-19 Lietuvos Respublikos žemės ūkio ministro įsakymas Nr. 3D-711
 Plotas: **0.0369 ha**
 Įrašas galioja: **Nuo 2020-01-02**
- 9.4. Viešųjų ryšių tinklų elektroninių ryšių infrastruktūros apsaugos zonos (III skyrius, vienuoliktasis skirsnis)
 Daiktas: žemės sklypas Nr. 4400-5009-4378, aprašytas p. 2.1.
 Įregistravimo pagrindas: **2019-06-06 Lietuvos Respublikos specialiųjų žemės naudojimo sąlygų įstatymas Nr. XIII-2166**
2019-12-19 Lietuvos Respublikos žemės ūkio ministro įsakymas Nr. 3D-711

Plotas: **0.0509 ha**
Įrašas galioja: **Nuo 2020-01-02**

10. Daikto registravimas ir kadastro žymos:

10.1.

Suformuotas naujas (daikto registravimas)

Daiktas: **žemės sklypas Nr. 4400-5009-4378, aprašytas p. 2.1.**

Įregistravimo pagrindas: **2018-04-03 Nekilnojamąjo daikto kadastro duomenų byla
2018-05-23 Nacionalinės žemės tarnybos teritorinio skyriaus vedėjo sprendimas Nr.
17SK-834-(14.17.110.)**

Įrašas galioja: **Nuo 2018-06-05**

10.2.

Kadastrinius matavimus atliko (kadastro žyma)

EDMUNDAS PETRAUSKAS

Daiktas: **žemės sklypas Nr. 4400-5009-4378, aprašytas p. 2.1.**

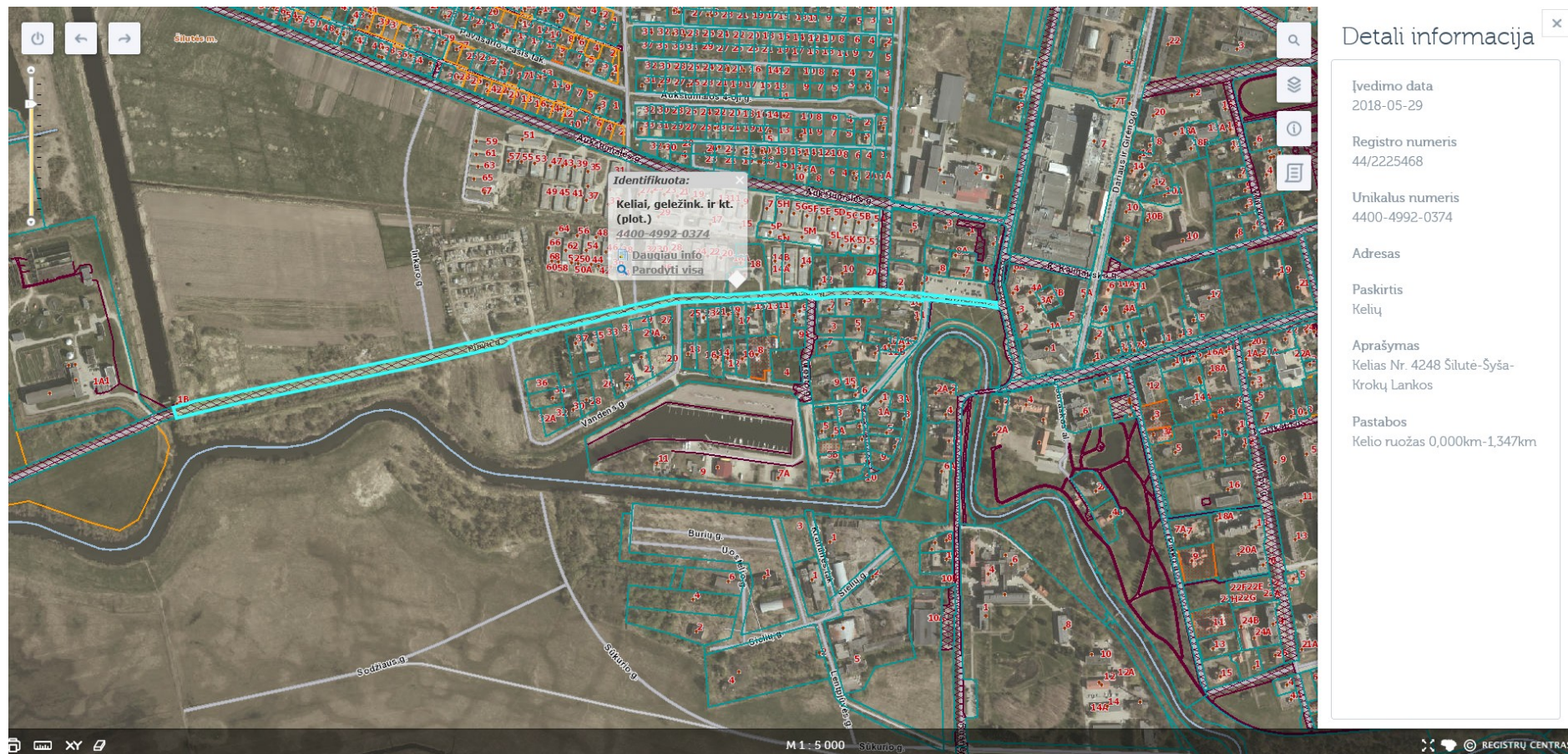
Įregistravimo pagrindas: **2008-06-19 Kvalifikacijos pažymėjimas Nr. 2M-M-356
2018-04-03 Nekilnojamąjo daikto kadastro duomenų byla**

Įrašas galioja: **Nuo 2018-06-05**

11. Registro pastabos ir nuorodos: įrašų nėra

12. Kita informacija: įrašų nėra

13. Informacija apie duomenų sandoriui tikslinimą: įrašų nėra




VALSTYBĖS ĮMONĖ REGISTRŲ CENTRAS

Lvovo g. 25-101, 09320 Vilnius, tel. (8 5) 2688 262, el. p. info@registrucentras.lt
Duomenys kaupiami ir saugomi Juridinių asmenų registre, kodas 124110246

NEKILNOJAMOJO TURTO REGISTRO DUOMENŲ BAZĖS IŠRAŠAS

2020-09-11 11:48:34

1. Nekilnojamojo turto registre įregistruotas turtas:

Registro Nr.: **44/2225468**
 Registro tipas: **Statiniai**
 Sudarymo data: **2018-04-10**
 Teritorija: **Šilutės r. sav., Šilutės r. sav. teritorija**

2. Nekilnojamieji daiktai:

2.1.

Kelias - Kelias Nr. 4248 Šilutė-Šyša-Krokų Lankos
 Aprašymas / pastabos: **Kelio ruožas 0,000km-1,347km**
 Unikalus daikto numeris: **4400-4992-0374**
 Daikto pagrindinė naudojimo paskirtis: **Kelių**
 Žymėjimas plane: **1k**
 Statybos pabaigos metai: **1964**
 Statinio kategorija: **Ypatingasis**
 Baigtumo procentas: **100 %**
 Ilgis: **1.347 km**
 Plotas: **18621.00 kv. m**
 Danga: **Asfaltbetonis**
 Kelio reikšmė: **Valstybinės**
 Kelio kategorija: **V**
 Eismo juostų skaičius: **Dvi**
 Atkūrimo sąnaudos (statybos vertė): **451000 Eur**
 Fizinio nusidėvėjimo procentas: **75 %**
 Atkuriamoji vertė: **113000 Eur**
 Vidutinė rinkos vertė: **113000 Eur**
 Vidutinės rinkos vertės nustatymo būdas: **Atkuriamoji vertė**
 Vidutinės rinkos vertės nustatymo data: **2018-04-05**
 Kadastro duomenų nustatymo data: **2018-04-05**

3. Daikto priklausiniai iš kito registro: įrašų nėra
4. Nuosavybė:

4.1.

Nuosavybės teisė
 Savininkas: **ŠILUTĖS RAJONO SAVIVALDYBĖ, a.k. 111102445**
 Daiktas: **kelias Nr. 4400-4992-0374, aprašytas p. 2.1.**
 Įregistravimo pagrindas: **2019-01-23 Lietuvos Respublikos Vyriausybės nutarimas Nr. 56**
2019-02-14 Priėmimo - perdavimo aktas Nr. 5-16

Įrašas galioja: **Nuo 2019-03-04**

5. Valstybės ir savivaldybių žemės patikėjimo teisė: įrašų nėra

6. Kitos daiktinės teisės : įrašų nėra

7. Juridiniai faktai: įrašų nėra

8. Žymos: įrašų nėra

9. Teritorijos, kuriose taikomos specialiosios žemės naudojimo sąlygos: įrašų nėra

10. Daikto registravimas ir kadastro žymos:

10.1.

Išduotas statybą leidžiantis dokumentas (kadastro žyma)

Daiktas: **kelias Nr. 4400-4992-0374, aprašytas p. 2.1.**

Įregistravimo pagrindas: **2019-03-07 Informacinės sistemos "Infostatyba" pranešimas Nr. LRS-37-190307-00008**

Aprašymas: **Rekonstravimas**

Įrašas galioja: **Nuo 2019-03-07**

10.2.

Kadastrinius matavimus atliko (kadastro žyma)

EDMUNDAS PETRAUSKAS

Daiktas: **kelias Nr. 4400-4992-0374, aprašytas p. 2.1.**

Įregistravimo pagrindas: **2008-06-19 Kvalifikacijos pažymėjimas Nr. 2M-M-356**

2018-04-05 Nekilnojamąjo daikto kadastro duomenų byla

Įrašas galioja: **Nuo 2018-05-29**

10.3.

Suformuotas naujas (daikto registravimas)

Daiktas: **kelias Nr. 4400-4992-0374, aprašytas p. 2.1.**

Įregistravimo pagrindas: **2017-03-29 Lietuvos Respublikos Vyriausybės nutarimas Nr. 238**

2017-04-25 Priėmimo - perdavimo aktas Nr. 6-329

2018-04-05 Nekilnojamąjo daikto kadastro duomenų byla

Įrašas galioja: **Nuo 2018-05-29**

11. Registro pastabos ir nuorodos: įrašų nėra

12. Kita informacija: įrašų nėra

13. Informacija apie duomenų sandoriui tikslinimą: įrašų nėra

VALSTYBINĖS REIKŠMĖS KELIŲ UŽIMAMOS ŽEMĖS VERTĖ

2020 m. rugsėjo mėn.

Eil. Nr.	Kelio Nr. ir pavadinimas			Plotas, ha	Metai	Registracijos data	Išimtas iš apskaitos	Savikaina	Rezervas	Nuvertėjimo sąnaudos	Likutinė vertė	Naudojimo pagrindas
Unikalus Nr.	Registro Nr.	Kadastro Nr.										
<i>Rajoniniai keliai</i>												
2252 Plikiai–Grauminė												
1	4400-5308-7080	44/2411788	5545/7001:0007	1,5468	2019	2020-01-16		42.597,34	0,00	35.541,34	7.056,00	Patikėjimo teisė
<i>Iš viso 2252:</i>			<i>1</i>					<i>42.597,34</i>	<i>0,00</i>	<i>35.541,34</i>	<i>7.056,00</i>	
<i>Iš viso Rajoniniai keliai:</i>			<i>1</i>					<i>42.597,34</i>	<i>0,00</i>	<i>35.541,34</i>	<i>7.056,00</i>	
IŠ VISO:			1	1,5468				42.597,34	0,00	35.541,34	7.056,00	

DETALŪS METADUOMENYS	
Dokumento sudarytojas (-ai)	VĮ Lietuvos automobilių kelių direkcija, J. Basanavičiaus g. 36, LT-03109 Vilnius, Lietuva (2020-09-24 09:20:32)
Dokumento pavadinimas (antraštė)	VALSTYBINĖS REIKŠMĖS KELIŲ UŽIMAMOS ŽEMĖS VERTĖ
Dokumento registracijos data ir numeris	2020-09-23 Nr. 6-1935
Dokumento gavimo data ir dokumento gavimo registracijos numeris	-
Dokumento specifikacijos identifikavimo žymuo	ADOC-V1.0
Parašo paskirtis	Pasirašymas
Parašą sukūrusio asmens vardas, pavardė ir pareigos	Inesa Obločinska, Turto valdymo inžinierius
Parašo sukūrimo data ir laikas	2020-09-23 16:16:48 (GMT+03:00)
Parašo formatas	XAdES-T
Laiko žymoje nurodytas laikas	2020-09-23 16:17:19 (GMT+03:00)
Informacija apie sertifikavimo paslaugos teikėją	EID-SK 2016,2.5.4.97=#160e4e545245452d3130373437303133,AS Sertifitseerimiskeskus,EE
Sertifikato galiojimo laikas	2019-08-28 13:31:40–2024-08-26 23:59:59
Parašo paskirtis	Registravimas
Parašą sukūrusio asmens vardas, pavardė ir pareigos	Solveiga Genienė, Raštvedys
Parašo sukūrimo data ir laikas	2020-09-23 17:05:55 (GMT+03:00)
Parašo formatas	XAdES-C
Laiko žymoje nurodytas laikas	2020-09-23 17:06:11 (GMT+03:00)
Informacija apie sertifikavimo paslaugos teikėją	ADIC CA-A,Asmens dokumentu israsymo centras prie LR VRM,2.5.4.97=#1609313838373738333135,LT
Sertifikato galiojimo laikas	2018-09-26 15:36:12–2021-09-25 15:36:12
Informacija apie būdus, naudotus metaduomenų vientisumui užtikrinti	-
Pagrindinio dokumento priedų skaičius	-
Pagrindinio dokumento pridedamų dokumentų skaičius	-
Programinės įrangos, kuria naudojantis sudarytas elektroninis dokumentas, pavadinimas	DocLogix v12.8.5.0
Informacija apie elektroninio dokumento ir elektroninio (-ių) parašo (-ų) tikrinimą (tikrinimo data)	Tikrinant dokumentą nenustatyta jokių klaidų (2020-09-24 09:20:32)
Elektroninio dokumento nuorašo atspausdinimo data ir ją atspausdinęs darbuotojas	2020-09-24 09:20:32 atspausdino Rasa Česnulevičienė
Paieškos nuoroda	-
Papildomi metaduomenys	-

VALSTYBINĖS REIKŠMĖS KELIŲ UŽIMAMOS ŽEMĖS VERTĖ

2020 m. rugsėjo mėn.

Eil. Nr.	Kelio Nr. ir pavadinimas			Plotas, ha	Metai	Registracijos data	Išimtas iš apskaitos	Savikaina	Rezervas	Nuvertėjimo sąnaudos	Likutinė vertė	Naudojimo pagrindas
Unikalus Nr.	Registro Nr.	Kadastro Nr.										
<i>Rajoniniai keliai</i>												
4248 Šilutė–Šyša–Krokų Lankos												
1	4400-4503-8498	44/2148159	8874/7001:0003	8,3605	2018	2017-08-24		20.000,00	400,00	0,00	20.400,00	Patikėjimo teisė
2	4400-4504-1194	44/2148127	8874/7001:0004	6,8853	2018	2017-08-24		22.900,00	0,00	200,00	22.700,00	Patikėjimo teisė
3	4400-4995-7344	44/2236595	8867/7001:0019	1,5591	2018	2018-06-05		4.551,66	29.948,34	0,00	34.500,00	Patikėjimo teisė
4	4400-5009-4378	44/2236812	8867/7001:0018	0,2171	2018	2018-06-05		633,81	5.366,19	0,00	6.000,00	Patikėjimo teisė
5	4400-5009-4496	44/2236459	8867/7001:0017	0,0859	2018	2018-06-05		250,78	2.509,22	0,00	2.760,00	Patikėjimo teisė
<i>Iš viso 4248:</i>			5					48.336,25	38.223,75	200,00	86.360,00	
<i>Iš viso Rajoniniai keliai:</i>			5					48.336,25	38.223,75	200,00	86.360,00	
IŠ VISO:			5	17,1079				48.336,25	38.223,75	200,00	86.360,00	

DETALŪS METADUOMENYS	
Dokumento sudarytojas (-ai)	VĮ Lietuvos automobilių kelių direkcija, J. Basanavičiaus g. 36, LT-03109 Vilnius, Lietuva (2020-09-24 09:21:43)
Dokumento pavadinimas (antraštė)	VALSTYBINĖS REIKŠMĖS KELIŲ UŽIMAMOS ŽEMĖS VERTĖ
Dokumento registracijos data ir numeris	2020-09-23 Nr. 6-1936
Dokumento gavimo data ir dokumento gavimo registracijos numeris	-
Dokumento specifikacijos identifikavimo žymuo	ADOC-V1.0
Parašo paskirtis	Pasirašymas
Parašą sukūrusio asmens vardas, pavardė ir pareigos	Inesa Obločinska, Turto valdymo inžinierius
Parašo sukūrimo data ir laikas	2020-09-23 16:30:14 (GMT+03:00)
Parašo formatas	XAdES-T
Laiko žymoje nurodytas laikas	2020-09-23 16:30:35 (GMT+03:00)
Informacija apie sertifikavimo paslaugos teikėją	EID-SK 2016,2.5.4.97=#160e4e545245452d3130373437303133,AS Sertifitseerimiskeskus,EE
Sertifikato galiojimo laikas	2019-08-28 13:31:40–2024-08-26 23:59:59
Parašo paskirtis	Registravimas
Parašą sukūrusio asmens vardas, pavardė ir pareigos	Solveiga Genienė, Raštvedys
Parašo sukūrimo data ir laikas	2020-09-23 17:05:09 (GMT+03:00)
Parašo formatas	XAdES-C
Laiko žymoje nurodytas laikas	2020-09-23 17:05:24 (GMT+03:00)
Informacija apie sertifikavimo paslaugos teikėją	ADIC CA-A,Asmens dokumentu israsymo centras prie LR VRM,2.5.4.97=#1609313838373738333135,LT
Sertifikato galiojimo laikas	2018-09-26 15:36:12–2021-09-25 15:36:12
Informacija apie būdus, naudotus metaduomenų vientisumui užtikrinti	-
Pagrindinio dokumento priedų skaičius	-
Pagrindinio dokumento pridedamų dokumentų skaičius	-
Programinės įrangos, kuria naudojantis sudarytas elektroninis dokumentas, pavadinimas	DocLogix v12.8.5.0
Informacija apie elektroninio dokumento ir elektroninio (-ių) parašo (-ų) tikrinimą (tikrinimo data)	Tikrinant dokumentą nenustatyta jokių klaidų (2020-09-24 09:21:43)
Elektroninio dokumento nuorašo atspausdinimo data ir ją atspausdinęs darbuotojas	2020-09-24 09:21:43 atspausdino Rasa Česnulevičienė
Paieškos nuoroda	-
Papildomi metaduomenys	-



NACIONALINĖ ŽEMĖS TARNYBA PRIE ŽEMĖS ŪKIO MINISTERIJOS

Valstybės įmonei Lietuvos automobilių
kelių direkcijai
El. p. lakd@lakd.lt

2020-09- Nr. 1SD- -(7.3.)
I 2020-09-01 Nr. 2E-9708

DĖL VALSTYBINĖS ŽEMĖS SKLYPŲ PERDAVIMO

Nacionalinė žemės tarnyba prie Žemės ūkio ministerijos (toliau – Nacionalinė žemės tarnyba) gavo valstybės įmonės Lietuvos automobilių kelių direkcijos (toliau – Kelių direkcija) 2020-09-01 raštą Nr. 2E-9708 „Dėl valstybinės žemės sklypų perdavimo“, kuriame nurodoma, kad Kelių direkcija patikėjimo teise valdo valstybinės žemės sklypus (unikalus Nr. 4400-4995-7344, Nr. 4400-5009-4496, Nr. 4400-5009-4378, Nr. 4400-5308-7080), kuriais eina Klaipėdos rajono savivaldybei nuosavybės teise priklausantis kelias (unikalus Nr. 4400-5062-0010) ir Šilutės rajono savivaldybei nuosavybės teise priklausantis kelias (unikalus Nr. 4400-4992-0374), todėl Kelių direkcijai patikėjimo teise šie kelių užimami valstybinės žemės sklypai nebereikalingi priskirtoms funkcijoms vykdyti ir siūlo žemės sklypus perimti Nacionalinei žemės tarnybai valdyti patikėjimo teise, kad būtų įgyvendintos Žemės įstatymo 7 straipsnio 2 dalies 1 punkto c papunkčio nuostatos.

Nacionalinė žemės tarnyba neprieštarauja, kad Kelių direkcija inicijuotų Lietuvos Respublikos Vyriausybės nutarimo projektą dėl žemės sklypų (unikalus Nr. 4400-4995-7344, Nr. 4400-5009-4496, Nr. 4400-5009-4378, Nr. 4400-5308-7080) perdavimo Nacionalinei žemės tarnybai valdyti patikėjimo teise.

Prireikus, išsamesnę informaciją Jums gali suteikti Nacionalinės žemės tarnybos Žemės tvarkymo ir administravimo departamento Žemės administravimo skyriaus vyriausiasis specialistas Mindaugas Novogrockis, tel. 8 706 85 032 ar el. p. Mindaugas.Novogrockis@nzt.lt.

Pagarbiai

Geodezijos ir žemės naudojimo kontrolės
departamento direktorė,
atliekanti direktoriaus pavaduotojo funkcijas

Jurgita Špūraitė



Mindaugas Novogrockis, tel. 8 706 85 032, el. p. Mindaugas.Novogrockis@nzt.lt

DETALŪS METADUOMENYS	
Dokumento sudarytojas (-ai)	Nacionalinė žemės tarnyba, Gedimino pr. 19, LT-01103 Vilnius (2020-09-23 09:33:56)
Dokumento pavadinimas (antraštė)	DĖL VALSTYBINĖS ŽEMĖS SKLYPŲ PERDAVIMO
Dokumento registracijos data ir numeris	2020-09-22 Nr. 1SD-2659-(7.22 E.)
Dokumento gavimo data ir dokumento gavimo registracijos numeris	2020-09-22 Nr. 1E-5727
Dokumento specifikacijos identifikavimo žymuo	ADOC-V1.0
Parašo paskirtis	Pasirašymas
Parašą sukūrusio asmens vardas, pavardė ir pareigos	Jurgita Špūraitė, atliekanti direktoriaus pavaduotojo funkcijas
Parašo sukūrimo data ir laikas	2020-09-22 08:13:52 (GMT+03:00)
Parašo formatas	XAdES-T
Laiko žymoje nurodytas laikas	2020-09-22 08:14:11 (GMT+03:00)
Informacija apie sertifikavimo paslaugos teikėją	ADIC CA-B,Asmens dokumentu israsymo centras prie LR VRM,2.5.4.97=#1309313838373738333135,LT
Sertifikato galiojimo laikas	2018-12-06 10:15:51–2021-12-05 10:15:51
Parašo paskirtis	Registravimas
Parašą sukūrusio asmens vardas, pavardė ir pareigos	Dokumentų valdymo sistema NŽT DVS
Parašo sukūrimo data ir laikas	2020-09-22 08:37:00 (GMT+03:00)
Parašo formatas	XAdES-EPES
Laiko žymoje nurodytas laikas	-
Informacija apie sertifikavimo paslaugos teikėją	RCSC IssuingCA,VI Registru centras - i.k. 124110246,RCSC,LT
Sertifikato galiojimo laikas	2018-12-27 14:04:19–2021-12-26 14:04:19
Parašo paskirtis	Gauto dokumento registravimas
Parašą sukūrusio asmens vardas, pavardė ir pareigos	Solveiga Genienė, Raštvedys
Parašo sukūrimo data ir laikas	2020-09-22 18:59:01 (GMT+03:00)
Parašo formatas	XAdES-C
Laiko žymoje nurodytas laikas	2020-09-22 18:59:07 (GMT+03:00)
Informacija apie sertifikavimo paslaugos teikėją	ADIC CA-A,Asmens dokumentu israsymo centras prie LR VRM,2.5.4.97=#1609313838373738333135,LT
Sertifikato galiojimo laikas	2018-09-26 15:36:12–2021-09-25 15:36:12
Informacija apie būdus, naudotus metaduomenų vientisumui užtikrinti	-
Pagrindinio dokumento priedų skaičius	-
Pagrindinio dokumento pridedamų dokumentų skaičius	-
Programinės įrangos, kuria naudojantis sudarytas elektroninis dokumentas, pavadinimas	Dokumentų valdymo sistema NŽT DVS, versija 3.5.33
Informacija apie elektroninio dokumento ir elektroninio (-ių) parašo (-ų) tikrinimą (tikrinimo data)	Tikrinant dokumentą nenustatyta jokių klaidų (2020-09-23 09:33:56)
Elektroninio dokumento nuorašo atspausdinimo data ir ją atspausdinęs darbuotojas	2020-09-23 09:33:56 atspausdino Rasa Česnulevičienė
Paieškos nuoroda	-
Papildomi metaduomenys	-



VILNIAUS MIESTO SAVIVALDYBĖS TARYBA

SPRENDIMAS DĖL KITOS PASKIRTIES ŽEMĖS SKLYPŲ PERDAVIMO NEATLYGINTINAI LIETUVOS RESPUBLIKOS NUOSAVYBĖN

2020 m. kovo d. Nr.
Vilnius

Vadovaudamasi Lietuvos Respublikos žemės įstatymo 14 straipsnio 3 dalimi, 19 straipsniu, Lietuvos Respublikos vietos savivaldos įstatymo 16 straipsnio 2 dalies 26 punktu, Lietuvos Respublikos valstybės ir savivaldybių turto valdymo, naudojimo ir disponavimo juo įstatymo 20 straipsnio 2 dalies 3 punktu, 4 dalimi ir atsižvelgdama į Lietuvos automobilių kelių direkcijos prie Susisiekimo ministerijos 2019 m. gruodžio 5 d. raštą Nr. 2E-9167 Vilniaus miesto savivaldybės taryba n u s p r e n d ž i a:

1. Perduoti neatlygintinai Lietuvos Respublikos nuosavybėn Vilniaus miesto savivaldybės nuosavybės teise valdomus kitos paskirties (naudojimo būdas – susisiekimo ir inžinerinių tinklų koridorių teritorijos) žemės sklypus valstybinės reikšmės magistraliniam keliui A14 Vilnius–Utena ir Molėtų gatvės sankryžai (10,30 km) eksploatuoti:

1.1. 91 (devyniasdešimt vieno) kv. m. ploto žemės sklypą Molėtų plente (unikalus Nr. 4400-2157-9184);

1.2. 1570 (vieno tūkstančio penkių šimtų septyniasdešimties) kv. m ploto žemės sklypą Molėtų plente (unikalus Nr. 4400-2157-9162).

2. Nustatyti, kad 1 punkte nurodyti žemės sklypai bus perduoti tik Lietuvos Respublikos Vyriausybei priėmus nutarimą dėl sutikimo perimti juos.

3. Įgalioti Vilniaus miesto savivaldybės administracijos direktorių pasirašyti žemės sklypų perdavimo ir priėmimo aktus.

4. Pavesti Vilniaus miesto savivaldybės administracijos Žemės tvarkymo ir administravimo skyriaus vedėjui kontroliuoti, kaip vykdomas šis sprendimas.

DETALŪS METADUOMENYS	
Dokumento sudarytojas (-ai)	Vilniaus miesto savivaldybė, Konstitucijos pr. 3, LT-09601, Vilnius (2020-09-23 16:42:37)
Dokumento pavadinimas (antraštė)	DĖL KITOS PASKIRTIES ŽEMĖS SKLYPŲ PERDAVIMO NEATLYGINTINAI LIETUVOS RESPUBLIKOS NUOSAVYBĖN
Dokumento registracijos data ir numeris	2020-04-20 Nr. 1-489
Dokumento gavimo data ir dokumento gavimo registracijos numeris	2020-07-16 Nr. 1E-4175
Dokumento specifikacijos identifikavimo žymuo	ADOC-V1.0
Parašo paskirtis	Vizavimas
Parašą sukūrusio asmens vardas, pavardė ir pareigos	Povilas Poderskis, Administracijos direktorius
Parašo sukūrimo data ir laikas	2020-03-16 12:09:15 (GMT+02:00)
Parašo formatas	XAdES-XL
Laiko žymoje nurodytas laikas	2020-03-16 12:09:19 (GMT+02:00)
Informacija apie sertifikavimo paslaugos teikėją	ADIC CA-A,Asmens dokumentu israsymo centras prie LR VRM,2.5.4.97=#1309313838373738333135,LT
Sertifikato galiojimo laikas	2018-09-25 10:40:08–2021-09-24 10:40:08
Parašo paskirtis	Pasirašymas
Parašą sukūrusio asmens vardas, pavardė ir pareigos	Remigijus Šimašius, Vilniaus miesto savivaldybės Meras
Parašo sukūrimo data ir laikas	2020-04-17 21:12:34 (GMT+03:00)
Parašo formatas	XAdES-XL
Laiko žymoje nurodytas laikas	2020-04-17 21:12:35 (GMT+03:00)
Informacija apie sertifikavimo paslaugos teikėją	RCSC IssuingCA,VI Registru centras - i.k. 124110246,RCSC,LT
Sertifikato galiojimo laikas	2019-02-13 10:10:18–2021-02-12 10:10:18
Parašo paskirtis	Registravimas
Parašą sukūrusio asmens vardas, pavardė ir pareigos	Dokumentų valdymo sistema Avilys
Parašo sukūrimo data ir laikas	2020-04-20 09:36:08 (GMT+03:00)
Parašo formatas	XAdES-EPES
Laiko žymoje nurodytas laikas	-
Informacija apie sertifikavimo paslaugos teikėją	RCSC IssuingCA,VI Registru centras - i.k. 124110246,RCSC,LT
Sertifikato galiojimo laikas	2018-12-27 14:17:37–2021-12-26 14:17:37
Informacija apie būdus, naudotus metaduomenų vientisumui užtikrinti	-
Pagrindinio dokumento priedų skaičius	-
Pagrindinio dokumento pridedamų dokumentų skaičius	-
Programinės įrangos, kuria naudojantis sudarytas elektroninis dokumentas, pavadinimas	Dokumentų valdymo sistema „Avilys“, versija 3.5.25
Informacija apie elektroninio dokumento ir elektroninio (-ių) parašo (-ų) tikrinimą (tikrinimo data)	Tikrinant dokumentą nenustatyta jokių klaidų (2020-09-23 16:42:37)
Elektroninio dokumento nuorašo atspausdinimo data ir ją atspausdinęs darbuotojas	2020-09-23 16:42:37 atspausdino Rasa Česnulevičienė
Paieškos nuoroda	-

Papildomi metaduomenys	-
------------------------	---



**VILNIAUS MIESTO SAVIVALDYBĖS ADMINISTRACIJOS
ŽEMĖS TVARKYMO IR ADMINISTRAVIMO SKYRIUS**

Lietuvos automobilių kelių direkcijai
prie Susisiekimo ministerijos
lakd@lakd.lt

2020-09- Nr. A51- /20(3.3.2.26E-ŽEM)
I 2020-08-14 Nr. 2E-8580

**DĖL PRAŠYMO PATEIKTI DUOMENIS APIE ŽEMĖS SKLYPUS, KADASTRO NR.
0101/0101:1284 IR NR. 0101/0101:1285**

Jūsų 2020 m. rugpjūčio 13 d. raštą Nr. 2E-8580 „Dėl prašymo pateikti duomenis“, kuriuo prašoma raštu pateikti duomenis apie perduodamų žemės sklypų (kadastro Nr. 0101/0101:1284 ir Nr. 0101/0101:1285) įsigijimo savikainą, vertės pokytį, perduotas finansavimo sumas bei likutines vertes, išnagrinėjome.

Informuojame, kad pagal Vilniaus miesto savivaldybės administracijos Apskaitos skyriaus pateiktus duomenis žemės sklypo (kadastro Nr. 0101/0101:1285, unikalus Nr. 4400-2157-9184) įsigijimo vertė yra 1 592,91 Eur, vertės pokytis yra – 192,91 Eur (sumažėjimas), bendra šio sklypo vertė, įvertinus pokytį – 1 400,00 Eur. Žemės sklypo (kadastro Nr. 0101/0101:1284, unikalus Nr. 4400-2157-9162) įsigijimo vertės yra 25 949,95 Eur, vertės pokytis yra – 1 849,95 Eur (sumažėjimas), bendra šio sklypo vertė, įvertinus pokytį – 24 100,00 Eur.

Perduodamos finansavimo sumos – 27 542,86 Eur, vertės pokytis (tikrosios vertės rezervas) yra – 2 042,86 Eur (vertės sumažėjimas).

Skyriaus vedėja
Rudukienė

Raimonda

Raminta Kaušakė, tel. (8 5) 211 2825, el. p. raminta.kausake@vilnius.lt

DETALŪS METADUOMENYS	
Dokumento sudarytojas (-ai)	Vilniaus miesto savivaldybė, Konstitucijos pr. 3, LT-09601, Vilnius (2020-09-14 10:32:08)
Dokumento pavadinimas (antraštė)	DĖL PRAŠYMO PATEIKTI DUOMENIS APIE ŽEMĖS SKLYPUS, KADASTRO NR. 0101/0101:1284 IR NR. 0101/0101:1285
Dokumento registracijos data ir numeris	2020-09-11 Nr. A51-113938/20(3.3.2.26E-ŽEM)
Dokumento gavimo data ir dokumento gavimo registracijos numeris	2020-09-12 Nr. 1E-5522
Dokumento specifikacijos identifikavimo žymuo	ADOC-V1.0
Parašo paskirtis	Pasirašymas
Parašą sukūrusio asmens vardas, pavardė ir pareigos	Raimonda Rudukienė, Žemės tvarkymo ir administravimo skyriaus vedėja
Parašo sukūrimo data ir laikas	2020-09-11 11:02:22 (GMT+03:00)
Parašo formatas	XAdES-T
Laiko žymoje nurodytas laikas	2020-09-11 11:02:32 (GMT+03:00)
Informacija apie sertifikavimo paslaugos teikėją	ADIC CA-A,Asmens dokumentu israsymo centras prie LR VRM,2.5.4.97=#1309313838373738333135,LT
Sertifikato galiojimo laikas	2018-11-13 16:46:07–2021-11-12 16:46:07
Parašo paskirtis	Registravimas
Parašą sukūrusio asmens vardas, pavardė ir pareigos	Dokumentų valdymo sistema Avilys
Parašo sukūrimo data ir laikas	2020-09-11 13:50:11 (GMT+03:00)
Parašo formatas	XAdES-EPES
Laiko žymoje nurodytas laikas	-
Informacija apie sertifikavimo paslaugos teikėją	RCSC IssuingCA,VI Registru centras - i.k. 124110246,RCSC,LT
Sertifikato galiojimo laikas	2018-12-27 14:17:37–2021-12-26 14:17:37
Informacija apie būdus, naudotus metaduomenų vientisumui užtikrinti	-
Pagrindinio dokumento priedų skaičius	-
Pagrindinio dokumento pridedamų dokumentų skaičius	-
Programinės įrangos, kuria naudojantis sudarytas elektroninis dokumentas, pavadinimas	Dokumentų valdymo sistema „Avilys“, versija 3.5.28
Informacija apie elektroninio dokumento ir elektroninio (-ių) parašo (-ų) tikrinimą (tikrinimo data)	Tikrinant dokumentą nenustatyta jokių klaidų (2020-09-14 10:32:08)
Elektroninio dokumento nuorašo atspausdinimo data ir ją atspausdinęs darbuotojas	2020-09-14 10:32:08 atspausdino Rasa Česnulevičienė
Paieškos nuoroda	-
Papildomi metaduomenys	-



**VILNIAUS MIESTO SAVIVALDYBĖS ADMINISTRACIJOS
ŽEMĖS TVARKYMO IR ADMINISTRAVIMO SKYRIUS**

Lietuvos automobilių kelių direkcijai
prie Susisiekimo ministerijos
lakd@lakd.lt

2020-09- Nr. A51- /20(3.3.2.26E-ŽEM)
Į 2020-08-14 Nr. 2E-8580

DĖL INFORMACIJOS PATEIKIMO

Vilniaus miesto savivaldybės administracijos Žemės tvarkymo ir administravimo skyrius 2020 m. rugsėjo 11 d. raštu Nr. A51-113938/20(3.3.2.26E-ŽEM) „Dėl prašymo pateikti duomenis apie žemės sklypus, kadastro Nr. 0101/0101:1284 ir Nr. 0101/0101:1285“ pateikė informaciją apie perduodamų žemės sklypų (kadastro Nr. 0101/0101:1284 ir Nr. 0101/0101:1285) įsigijimo savikainą, vertės pokytį, perduotas finansavimo sumas bei likutines vertes.

Informuojame, kad Vilniaus miesto savivaldybės Apskaitos skyrius 2020 m. rugsėjo 15 d. elektroniniu pranešimu tarnybinės veiklos klausimais patikslino anksčiau pateiktą informaciją, nurodydamas, kad perduodamos finansavimo sumos yra 25 500,00 Eur.

Skyriaus vedėja
Rudukienė

Raimonda

Raminta Kaušakė, tel. (8 5) 211 2825, el. p. raminta.kausake@vilnius.lt

DETALŪS METADUOMENYS

Dokumento sudarytojas (-ai)	Vilniaus miesto savivaldybė 188710061, Konstitucijos pr. 3, LT-09601, Vilnius
Dokumento pavadinimas (antraštė)	DĖL INFORMACIJOS PATEIKIMO
Dokumento registracijos data ir numeris	2020-09-21 Nr. A51-117934/20(3.3.2.26E-ŽEM)
Dokumento gavimo data ir dokumento gavimo registracijos numeris	–
Dokumento specifikacijos identifikavimo žymuo	ADOC-V1.0
Parašo paskirtis	Pasirašymas
Parašą sukūrusio asmens vardas, pavardė ir pareigos	Raimonda Rudukienė, Žemės tvarkymo ir administravimo skyriaus vedėja, Žemės tvarkymo ir administravimo skyrius
Sertifikatas išduotas	RAIMONDA RUDUKIENĖ, Vilniaus miesto savivaldybės administracija LT
Parašo sukūrimo data ir laikas	2020-09-21 16:17:54 (GMT+03:00)
Parašo formatas	XAdES-T
Laiko žymoje nurodytas laikas	2020-09-21 16:18:03 (GMT+03:00)
Informacija apie sertifikavimo paslaugų teikėją	ADIC CA-A, Asmens dokumentu israsymo centras prie LR VRM LT
Sertifikato galiojimo laikas	2018-11-13 16:46:07 – 2021-11-12 16:46:07
Informacija apie būdus, naudotus metaduomenų vientisumui užtikrinti	"Registravimas" paskirties metaduomenų vientisumas užtikrintas naudojant "RCSC IssuingCA, VI Registru centras - i.k. 124110246 LT" išduotą sertifikatą "Dokumentų valdymo sistema Avilys, Vilniaus miesto savivaldybės administracija, į.k.188710061 LT", sertifikatas galioja nuo 2018-12-27 14:17:37 iki 2021-12-26 14:17:37
Pagrindinio dokumento priedų skaičius	–
Pagrindinio dokumento priedamų dokumentų skaičius	–
Priedamo dokumento sudarytojas (-ai)	–
Priedamo dokumento pavadinimas (antraštė)	–
Priedamo dokumento registracijos data ir numeris	–
Programinės įrangos, kuria naudojantis sudarytas elektroninis dokumentas, pavadinimas	Dokumentų valdymo sistema „Avilys“, versija 3.5.28
Informacija apie elektroninio dokumento ir elektroninio (-ių) parašo (-ų) tikrinimą (tikrinimo data)	Atitinka specifikacijos keliamus reikalavimus. Visi dokumente esantys elektroniniai parašai galioja (2020-09-21 16:36:45)
Paieškos nuoroda	–
Papildomi metaduomenys	Nuorašą suformavo 2020-09-21 16:36:45 Dokumentų valdymo sistema „Avilys“

**LIETUVOS AUTOMOBILIŲ KELIŲ DIREKCIJA
PRIE SUSISIEKIMO MINISTERIJOS**

Vilniaus miesto savivaldybei

_____ Nr. (14.6E)
I _____ Nr. _____

DĖL NEKILNOJAMŲJŲ DAIKTŲ PERDAVIMO

Lietuvos automobilių kelių direkcija prie Susisiekimo ministerijos (toliau – Kelių direkcija) prašo Vilniaus miesto savivaldybę (toliau – Savivaldybė) perduoti Kelių direkcijai valdyti, naudoti ir jais disponuoti patikėjimo teise du savivaldybei nuosavybės teise priklausančius žemės sklypus, kurių unikalūs numeriai yra 4400-2157-9162 ir 4400-2157-9184 (po to, kai jie bus perduoti valstybės nuosavybėn).

Perdavimo tikslas – prašomi perduoti žemės sklypai reikalingi įgyvendinti projektą „Valstybinės reikšmės magistralinio kelio A14 Vilnius–Utena ir Molėtų gatvės sankryžos (11,30 km) kapitalinis remontas“.

Pažymime, jog tam, kad minėti žemės sklypai galėtų būti perduoti valstybės nuosavybėn, Savivaldybės taryba turi priimti sprendimą juos perduoti, o Lietuvos Respublikos Vyriausybė – priimti.

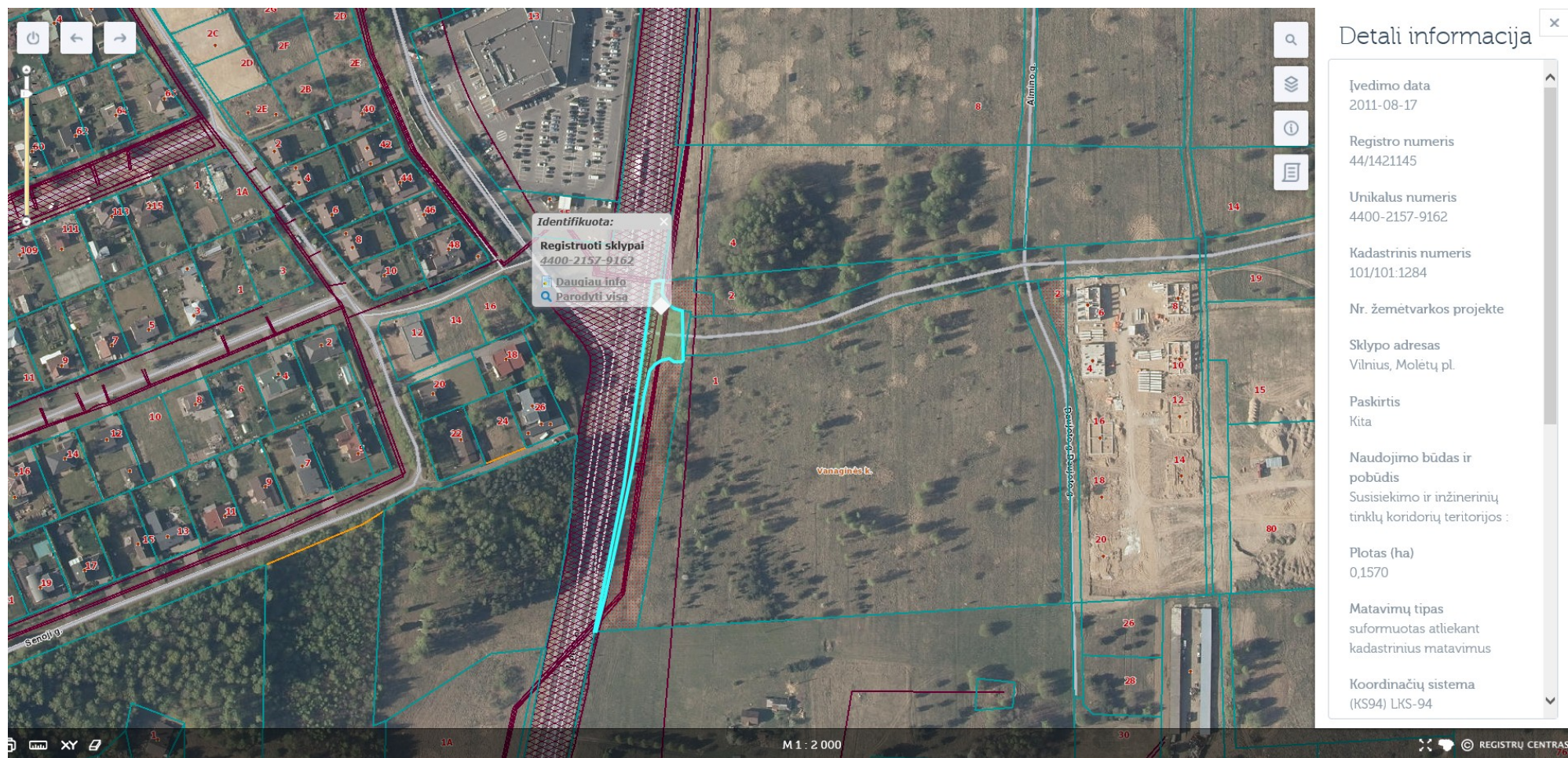
Kai Savivaldybės taryba priims sprendimą perduoti minėtus žemės sklypus valstybės nuosavybėn, Kelių direkcija pagal galimybes iš karto rengs Lietuvos Respublikos Vyriausybės nutarimo projektą dėl jų perėmimo valstybės nuosavybėn ir perdavimo valdyti, naudoti ir jais disponuoti patikėjimo teise Kelių direkcijai.

Transporto infrastruktūros planavimo ir
inovacijų departamento direktorius, atliekantis
Administravimo departamento direktoriaus
funkcijas

Aivaras Vilkelis

D. Miškinis, tel. (8 5) 232 9697, el. p. dainius.miskinis@lakd.lt

DETALŪS METADUOMENYS	
Dokumento sudarytojas (-ai)	Lietuvos automobilių kelių direkcija prie Susisiekimo ministerijos, J. Basanavičiaus g. 36, LT-03109 Vilnius, Lietuva (2019-12-06 10:59:54)
Dokumento pavadinimas (antraštė)	Dėl nekilnojamųjų daiktų perdavimo
Dokumento registracijos data ir numeris	2019-12-05 Nr. 2E-9167
Dokumento gavimo data ir dokumento gavimo registracijos numeris	-
Dokumento specifikacijos identifikavimo žymuo	ADOC-V1.0
Parašo paskirtis	Pasirašymas
Parašą sukūrusio asmens vardas, pavardė ir pareigos	Aivaras Vilkelis, Departamento direktorius
Parašo sukūrimo data ir laikas	2019-12-05 16:56:45 (GMT+02:00)
Parašo formatas	Xades-T
Laiko žymoje nurodytas laikas	2019-12-05 16:57:16 (GMT+02:00)
Informacija apie sertifikavimo paslaugos teikėją	EID-SK 2016,2.5.4.97=#160e4e545245452d3130373437303133,AS Sertifitseerimiskeskus,EE
Sertifikato galiojimo laikas	2019-05-04 16:18:12–2024-05-02 23:59:59
Parašo paskirtis	Registravimas
Parašą sukūrusio asmens vardas, pavardė ir pareigos	Sistemos Administratorius, Raštvedys
Parašo sukūrimo data ir laikas	2019-12-05 16:57:18 (GMT+02:00)
Parašo formatas	Xades-EPES
Laiko žymoje nurodytas laikas	-
Informacija apie sertifikavimo paslaugos teikėją	RCSC IssuingCA,VI Registru centras - i.k. 124110246,RCSC,LT
Sertifikato galiojimo laikas	2019-04-17 12:47:53–2022-04-16 12:47:53
Informacija apie būdus, naudotus metaduomenų vientisumui užtikrinti	-
Pagrindinio dokumento priedų skaičius	-
Pagrindinio dokumento pridedamų dokumentų skaičius	-
Programinės įrangos, kuria naudojantis sudarytas elektroninis dokumentas, pavadinimas	DocLogix v11.0.0.0
Informacija apie elektroninio dokumento ir elektroninio (-ių) parašo (-ų) tikrinimą (tikrinimo data)	Tikrinant dokumentą nenustatyta jokių klaidų (2019-12-06 10:59:55)
Elektroninio dokumento nuorašo atspausdinimo data ir ją atspausdinęs darbuotojas	2019-12-06 10:59:55 atspausdino Rasa Česnulevičienė
Paieškos nuoroda	-
Papildomi metaduomenys	-



Identifikuota:
Registruoti sklypai
4400-2157-9162
[Daugiau info](#)
[Parodyti visą](#)

Detali informacija

Įvedimo data
2011-08-17

Registro numeris
44/1421145

Unikalus numeris
4400-2157-9162

Kadastrinis numeris
101/101:1284

Nr. žemėtvarkos projekte

Sklypo adresas
Vilnius, Moletų pl.

Paskirtis
Kita

Naudojimo būdas ir pobūdis
Susisiekimo ir inžinerinių tinklų koridorių teritorijos :

Plotas (ha)
0,1570

Matavimų tipas
suformuotas atliekant kadastrinius matavimus

Koordinatų sistema
(KS94) LKS-94

M 1 : 2 000

REGISTRŲ CENTRAS


VALSTYBĖS ĮMONĖ REGISTRŲ CENTRAS

Lvovo g. 25-101, 09320 Vilnius, tel. (8 5) 2688 262, el. p. info@registrucentras.lt
Duomenys kaupiami ir saugomi Juridinių asmenų registre, kodas 124110246

NEKILNOJAMOJO TURTO REGISTRO DUOMENŲ BAZĖS IŠRAŠAS

2020-09-03 16:45:37

1. Nekilnojamojo turto registre įregistruotas turtas:

Registro Nr.: **44/1421145**
Registro tipas: **Žemės sklypas**
Sudarymo data: **2011-04-07**
Vilnius, Molėtų pl.

2. Nekilnojamieji daiktai:

2.1.

Žemės sklypas
Vilnius, Molėtų pl.

Unikalus daikto numeris: **4400-2157-9162**

Žemės sklypo kadastro numeris ir kadastro vietovės

pavadinimas: **0101/0101:1284 Vilniaus m. k.v.**

Daikto pagrindinė naudojimo paskirtis: **Kita**

Žemės sklypo naudojimo būdas: **Susisiekimo ir inžinerinių tinklų koridorių teritorijos**

Statusas: **Suformuotas padalijus daiktą**

Daikto istorinė kilmė: **Gautas padalijus daiktą, unikalus daikto numeris 4400-0278-0792**

Gautas padalijus daiktą, unikalus daikto numeris 4400-0383-8879

Gautas padalijus daiktą, unikalus daikto numeris 4400-0203-7847

Gautas padalijus daiktą, unikalus daikto numeris 4400-0485-0411

Gautas padalijus daiktą, unikalus daikto numeris 4117-0800-0054

Gautas padalijus daiktą, unikalus daikto numeris 4400-0248-2179

Žemės sklypo plotas: **0.1570 ha**

Kelių plotas: **0.1570 ha**

Žemės ūkio naudmenų našumo balas: **40.0**

Matavimų tipas: **Žemės sklypas suformuotas atliekant kadastrinius matavimus**

Indeksuota žemės sklypo vertė: **7314 Eur**

Žemės sklypo vertė: **4571 Eur**

Vidutinė rinkos vertė: **25950 Eur**

Vidutinės rinkos vertės nustatymo data: **2011-10-14**

Vidutinės rinkos vertės nustatymo būdas: **Masinis vertinimas**

Kadastro duomenų nustatymo data: **2010-08-09**

3. Daikto priklausiniai iš kito registro: įrašų nėra
4. Nuosavybė:

4.1.

Nuosavybės teisė

Savininkas: **VILNIAUS MIESTO SAVIVALDYBĖ, a.k. 111109233**

Daiktas: **žemės sklypas Nr. 4400-2157-9162, aprašytas p. 2.1.**
 Įregistravimo pagrindas: **2011-10-18 Paramos sutartis Nr. 8-5400**
 Įrašas galioja: **Nuo 2011-11-08**

5. Valstybės ir savivaldybių žemės patikėjimo teisė: įrašų nėra

6. Kitos daiktinės teisės :

6.1.

Kiti servitutai (tarnaujantis)

Servituto turėtojas: **Akcinė bendrovė Rytų skirstomieji tinklai, a.k. 110870890**

Daiktas: **žemės sklypas Nr. 4400-2157-9162, aprašytas p. 2.1.**

Įregistravimo pagrindas: **2006-10-03 Sutartis Nr. 1-6427**

Aprašymas: **Servituto turėtojai suteikiama teisė nekliudomai prieiti, privažiuoti ar kitaip patekti prie servituto turėtojai priklausančių ar jo eksploatuojamų energetikos objektų, esančių žemės sklypo dalyje, teisės aktų nustatyta tvarka atlikti jų techninės priežiūros, remonto, rekonstravimo, paleidimo ir derinimo darbus, bandymus, matavimus, dispečerinį bei technologinį valdymą, taip pat suteikiama teisė, neišplečiant nustatytų servituto ribų, tiesti žemės sklypo dalyje naujus skirstomuosius tinklus, atlikti tuo tikslu atitinkamus kitus darbus bei veiksmus.**

Įrašas galioja: **Nuo 2011-08-19**

7. Juridiniai faktai: įrašų nėra

8. Žymos: įrašų nėra

9. Teritorijos, kuriose taikomos specialiosios žemės naudojimo sąlygos:

9.1.

Vandens tiekimo ir nuotekų, paviršinių nuotekų tvarkymo infrastruktūros apsaugos zonos (III skyrius, dešimtas skirsnis)

Daiktas: **žemės sklypas Nr. 4400-2157-9162, aprašytas p. 2.1.**

Įregistravimo pagrindas: **2019-06-06 Lietuvos Respublikos specialiųjų žemės naudojimo sąlygų įstatymas Nr. XIII-2166**

2019-12-19 Lietuvos Respublikos žemės ūkio ministro įsakymas Nr. 3D-711

Plotas: **0.0653 ha**

Įrašas galioja: **Nuo 2020-01-02**

9.2.

Skirstomųjų dujotiekių apsaugos zonos (III skyrius, šeštasis skirsnis)

Daiktas: **žemės sklypas Nr. 4400-2157-9162, aprašytas p. 2.1.**

Įregistravimo pagrindas: **2019-06-06 Lietuvos Respublikos specialiųjų žemės naudojimo sąlygų įstatymas Nr. XIII-2166**

2019-12-19 Lietuvos Respublikos žemės ūkio ministro įsakymas Nr. 3D-711

Įrašas galioja: **Nuo 2020-01-02**

9.3.

Elektros tinklų apsaugos zonos (III skyrius, ketvirtasis skirsnis)

Daiktas: žemės sklypas Nr. 4400-2157-9162, aprašytas p. 2.1.
 Įregistravimo pagrindas: 2019-06-06 Lietuvos Respublikos specialiųjų žemės naudojimo sąlygų įstatymas Nr. XIII-2166
 2019-12-19 Lietuvos Respublikos žemės ūkio ministro įsakymas Nr. 3D-711
 Plotas: 0.01 ha
 Įrašas galioja: Nuo 2020-01-02

9.4. Viešųjų ryšių tinklų elektroninių ryšių infrastruktūros apsaugos zonos (III skyrius, vienuoliktasis skirsnis)
 Daiktas: žemės sklypas Nr. 4400-2157-9162, aprašytas p. 2.1.
 Įregistravimo pagrindas: 2019-06-06 Lietuvos Respublikos specialiųjų žemės naudojimo sąlygų įstatymas Nr. XIII-2166
 2019-12-19 Lietuvos Respublikos žemės ūkio ministro įsakymas Nr. 3D-711
 Plotas: 0.0428 ha
 Įrašas galioja: Nuo 2020-01-02

10. Daikto registravimas ir kadastro žymos:

10.1. Kadastrinius matavimus atliko (kadastro žyma)
 UAB "Sklypų matavimai", a.k. 300590290
 Daiktas: žemės sklypas Nr. 4400-2157-9162, aprašytas p. 2.1.
 Įregistravimo pagrindas: Kvalifikacijos pažymėjimas Nr. 2M-M-76
 Licencija Nr. G-837-(797)
 Nekilnojamojo daikto kadastro duomenų byla
 Įrašas galioja: Nuo 2011-08-17

10.2. Suformuotas padalijimo būdu (daikto registravimas)
 Daiktas: žemės sklypas Nr. 4400-2157-9162, aprašytas p. 2.1.
 Įregistravimo pagrindas: 2010-11-11 Savivaldybės administracijos direktoriaus pavaduotojo įsakymas Nr. A30-1540
 2011-02-22 Nacionalinės žemės tarnybos teritorinio žemėtvarkos skyriaus vedėjo įsakymas Nr. 49VĮ-(14.49.2.)-531
 Įrašas galioja: Nuo 2011-08-17

11. Registro pastabos ir nuorodos: įrašų nėra

12. Kita informacija: įrašų nėra

13. Informacija apie duomenų sandoriui tikslinimą: įrašų nėra


VALSTYBĖS ĮMONĖ REGISTRŲ CENTRAS

Lvovo g. 25-101, 09320 Vilnius, tel. (8 5) 2688 262, el. p. info@registrucentras.lt
Duomenys kaupiami ir saugomi Juridinių asmenų registre, kodas 124110246

NEKILNOJAMOJO TURTO REGISTRO DUOMENŲ BAZĖS IŠRAŠAS

2020-09-03 16:41:23

1. Nekilnojamojo turto registre įregistruotas turtas:

Registro Nr.: **44/1421146**
Registro tipas: **Žemės sklypas**
Sudarymo data: **2011-04-07**
Vilnius, Molėtų pl.

2. Nekilnojamieji daiktai:

2.1.

Žemės sklypas
Vilnius, Molėtų pl.

Unikalus daikto numeris: **4400-2157-9184**

Žemės sklypo kadastro numeris ir kadastro vietovės

pavadinimas: **0101/0101:1285 Vilniaus m. k.v.**

Daikto pagrindinė naudojimo paskirtis: **Kita**

Žemės sklypo naudojimo būdas: **Susisiekimo ir inžinerinių tinklų koridorių teritorijos**

Statusas: **Suformuotas padalijus daiktą**

Daikto istorinė kilmė: **Gautas padalijus daiktą, unikalus daikto numeris 4400-0278-0792**

Gautas padalijus daiktą, unikalus daikto numeris 4400-0485-0411

Gautas padalijus daiktą, unikalus daikto numeris 4400-0383-8879

Gautas padalijus daiktą, unikalus daikto numeris 4400-0248-2179

Gautas padalijus daiktą, unikalus daikto numeris 4117-0800-0054

Gautas padalijus daiktą, unikalus daikto numeris 4400-0203-7847

Žemės sklypo plotas: **0.0091 ha**

Kelių plotas: **0.0091 ha**

Žemės ūkio naudmenų našumo balas: **40.0**

Matavimų tipas: **Žemės sklypas suformuotas atliekant kadastrinius matavimus**

Indeksuota žemės sklypo vertė: **424 Eur**

Žemės sklypo vertė: **265 Eur**

Vidutinė rinkos vertė: **1593 Eur**

Vidutinės rinkos vertės nustatymo data: **2011-10-14**

Vidutinės rinkos vertės nustatymo būdas: **Masinis vertinimas**

Kadastro duomenų nustatymo data: **2010-08-09**

3. Daikto priklausiniai iš kito registro: įrašų nėra
4. Nuosavybė:

4.1.

Nuosavybės teisė

Savininkas: **VILNIAUS MIESTO SAVIVALDYBĖ, a.k. 111109233**

Daiktas: **žemės sklypas Nr. 4400-2157-9184, aprašytas p. 2.1.**
 Įregistravimo pagrindas: **2011-10-18 Paramos sutartis Nr. 8-5400**
 Įrašas galioja: **Nuo 2011-11-08**

5. Valstybės ir savivaldybių žemės patikėjimo teisė: įrašų nėra

6. Kitos daiktinės teisės :

6.1.

Kiti servitutai (tarnaujantis)

Servituto turėtojas: **Akcinė bendrovė Rytų skirstomieji tinklai, a.k. 110870890**

Daiktas: **žemės sklypas Nr. 4400-2157-9184, aprašytas p. 2.1.**

Įregistravimo pagrindas: **2006-10-03 Sutartis Nr. 1-6427**

Aprašymas: **Servituto turėtojai suteikiama teisė nekliudomai prieiti, privažiuoti ar kitaip patekti prie servituto turėtojai priklausančių ar jo eksploatuojamų energetikos objektų, esančių žemės sklypo dalyje, teisės aktų nustatyta tvarka atlikti jų techninės priežiūros, remonto, rekonstravimo, paleidimo ir derinimo darbus, bandymus, matavimus, dispečerinį bei technologinį valdymą, taip pat suteikiama teisė, neišplečiant nustatytų servituto ribų, tiesti žemės sklypo dalyje naujus skirstomuosius tinklus, atlikti tuo tikslu atitinkamus kitus darbus bei veiksmus.**

Įrašas galioja: **Nuo 2011-04-12**

7. Juridiniai faktai: įrašų nėra

8. Žymos: įrašų nėra

9. Teritorijos, kuriose taikomos specialiosios žemės naudojimo sąlygos:

9.1.

Vandens tiekimo ir nuotekų, paviršinių nuotekų tvarkymo infrastruktūros apsaugos zonos (III skyrius, dešimtas skirsnis)

Daiktas: **žemės sklypas Nr. 4400-2157-9184, aprašytas p. 2.1.**

Įregistravimo pagrindas: **2019-06-06 Lietuvos Respublikos specialiųjų žemės naudojimo sąlygų įstatymas Nr. XIII-2166**

2019-12-19 Lietuvos Respublikos žemės ūkio ministro įsakymas Nr. 3D-711

Įrašas galioja: **Nuo 2020-01-02**

9.2.

Skirstomųjų dujotiekių apsaugos zonos (III skyrius, šeštasis skirsnis)

Daiktas: **žemės sklypas Nr. 4400-2157-9184, aprašytas p. 2.1.**

Įregistravimo pagrindas: **2019-06-06 Lietuvos Respublikos specialiųjų žemės naudojimo sąlygų įstatymas Nr. XIII-2166**

2019-12-19 Lietuvos Respublikos žemės ūkio ministro įsakymas Nr. 3D-711

Įrašas galioja: **Nuo 2020-01-02**

9.3.

Elektros tinklų apsaugos zonos (III skyrius, ketvirtasis skirsnis)

Daiktas: **žemės sklypas Nr. 4400-2157-9184, aprašytas p. 2.1.**

[registravimo pagrindas: **2019-06-06 Lietuvos Respublikos specialiųjų žemės naudojimo sąlygų įstatymas Nr. XIII-2166**

2019-12-19 Lietuvos Respublikos žemės ūkio ministro įsakymas Nr. 3D-711

[rašas galioja: **Nuo 2020-01-02**

9.4.

Viešųjų ryšių tinklų elektroninių ryšių infrastruktūros apsaugos zonos (III skyrius, vienuoliktasis skirsnis)

Daiktas: **žemės sklypas Nr. 4400-2157-9184, aprašytas p. 2.1.**

[registravimo pagrindas: **2019-06-06 Lietuvos Respublikos specialiųjų žemės naudojimo sąlygų įstatymas Nr. XIII-2166**

2019-12-19 Lietuvos Respublikos žemės ūkio ministro įsakymas Nr. 3D-711

[rašas galioja: **Nuo 2020-01-02**

10. Daikto registravimas ir kadastro žymos:

10.1.

Suformuotas padalijimo būdu (daikto registravimas)

Daiktas: **žemės sklypas Nr. 4400-2157-9184, aprašytas p. 2.1.**

[registravimo pagrindas: **2010-11-11 Savivaldybės administracijos direktoriaus pavaduotojo įsakymas Nr. A30-1540**

2011-02-22 Nacionalinės žemės tarnybos teritorinio žemėtvarkos skyriaus vedėjo įsakymas Nr. 49VJ-(14.49.2.)-531

[rašas galioja: **Nuo 2011-04-11**

10.2.

Kadastrinius matavimus atliko (kadastro žyma)

UAB "Sklypų matavimai", a.k. 300590290

Daiktas: **žemės sklypas Nr. 4400-2157-9184, aprašytas p. 2.1.**

[registravimo pagrindas: **Kvalifikacijos pažymėjimas Nr. 2M-M-76**

Nekilnojamojo daikto kadastro duomenų byla

Licencija Nr. G-837-(797)

[rašas galioja: **Nuo 2011-04-11**

11. Registro pastabos ir nuorodos: įrašų nėra

12. Kita informacija: įrašų nėra

13. Informacija apie duomenų sandoriui tikslinimą: įrašų nėra



Identifikuota:
Registruoti sklypai
101/101:1285
[Daugiau info](#)
[Parodyti visa](#)

Detali informacija

- Įvedimo data
2011-04-07
- Registro numeris
44/1421146
- Unikalus numeris
4400-2157-9184
- Kadastrinis numeris
101/101:1285
- Nr. žemėtvarkos projekte
28
- Sklypo adresas
Vilnius, Moletų pl.
- Paskirtis
Kita
- Naudojimo būdas ir pobūdis
Susisiekimo ir inžinerinių tinklų koridorių teritorijos
- Plotas (ha)
0,0091
- Matavimų tipas
suformuotas atliekant kadastrinius matavimus
- Koordinatų sistema

M 1 : 1 000

REGISTRŲ CENTRAS

DETALŪS METADUOMENYS

Dokumento sudarytojas (-ai)	VĮ Lietuvos automobilių kelių direkcija 188710638, J. Basanavičiaus g. 36, LT-03109 Vilnius, Lietuva
Dokumento pavadinimas (antraštė)	DĖL PRAŠYMO RENGTI LIETUVOS RESPUBLIKOS VYRIAUSYBĖS NUTARIMO PROJEKTĄ
Dokumento registracijos data ir numeris	2020-09-25 Nr. 2E-10332
Dokumento gavimo data ir dokumento gavimo registracijos numeris	2020-09-25 Nr. 1-10284
Dokumento specifikacijos identifikavimo žymuo	ADOC-V1.0
Parašo paskirtis	Pasirašymas
Parašą sukūrusio asmens vardas, pavardė ir pareigos	Remigijus Lipkevičius, Laikiniai einantis direktoriaus pareigas
Sertifikatas išduotas	REMIGIJUS LIPKEVIČIUS LT
Parašo sukūrimo data ir laikas	2020-09-25 14:50:15 (GMT+03:00)
Parašo formatas	XAdES-T
Laiko žymoje nurodytas laikas	2020-09-25 14:50:37 (GMT+03:00)
Informacija apie sertifikavimo paslaugų teikėją	EID-SK 2016, AS Sertifitseerimiskeskus EE
Sertifikato galiojimo laikas	2018-08-04 10:23:20 – 2023-08-03 23:59:59
Informacija apie būdus, naudotus metaduomenų vientisumui užtikrinti	"Registravimas" paskirties metaduomenų vientisumas užtikrintas naudojant "RCSC IssuingCA, VI Registru centras - i.k. 124110246 LT" išduotą sertifikatą "Lietuvos automobilių kelių direkcija prie SM, Lietuvos automobilių kelių direkcija prie SM, i.k.188710638 LT", sertifikatas galioja nuo 2019-04-17 12:47:53 iki 2022-04-16 12:47:53 "Gauto dokumento registravimas" paskirties metaduomenų vientisumas užtikrintas naudojant "RCSC IssuingCA, VI Registru centras - i.k. 124110246 LT" išduotą sertifikatą "Dokumentų valdymo sistema Avilys, Lietuvos Respublikos susisiekimo ministerija, i.k.188620589 LT", sertifikatas galioja nuo 2018-12-27 13:55:24 iki 2021-12-26 13:55:24
Pagrindinio dokumento priedų skaičius	9
Pagrindinio dokumento priedamų dokumentų skaičius	–
Priedamo dokumento sudarytojas (-ai)	–
Priedamo dokumento pavadinimas (antraštė)	–
Priedamo dokumento registracijos data ir numeris	–
Programinės įrangos, kuria naudojantis sudarytas elektroninis dokumentas, pavadinimas	DocLogix v12.8.5.0
Informacija apie elektroninio dokumento ir elektroninio (-ių) parašo (-ų) tikrinimą (tikrinimo data)	Atitinka specifikacijos keliamus reikalavimus. Visi dokumente esantys elektroniniai parašai galioja (2020-09-25 15:54:02)
Paieškos nuoroda	–
Papildomi metaduomenys	Nuorašą suformavo 2020-09-25 15:54:02 Dokumentų valdymo sistema Avilys