

## Detali informacija

Išvedimo data  
2019-05-10

Registro numeris  
44/2142799

Unikalus numeris  
4400-4599-5902

Kadastrinis numeris  
4103/100:734

Nr. žemėtvarkos projekte  
8

Sklypo adresas  
Vilniaus r. sav., Avižienių  
sen., Pikutiškių k.

Paskirtis  
Kita

Naudojimo būdas ir  
pobūdis  
Susisiekimo ir inžinerinių



**VALSTYBĖS ĮMONĖ REGISTRŲ CENTRAS**  
Lvivo g. 25-101, 09320 Vilnius, tel. (8 5) 2688 262, el. p. info@registrucentras.lt  
Duomenys kaupiami ir saugomi Juridinių asmenų registre, kodas 124110246

## **NEKILNOJAMOJO TURTO REGISTRO DUOMENŲ BAZĖS IŠRAŠAS**

2022-05-30 11:50:06

### **1. Nekilnojamojo turto registre įregistruotas turtas:**

Registro Nr.: 44/2142799  
Registro tipas: Žemės sklypas  
Sudarymo data: 2017-06-20  
Vilniaus r. sav., Avižienių sen., Pikutiškių k.

### **2. Nekilnojamieji daiktai:**

2.1.

Unikalus daikto numeris: 4400-4599-5902  
Žemės sklypo kadastro numeris ir kadastro vietovės pavadinimas: 4103/0100:734 Avižienių k.v.  
Daikto pagrindinė naudojimo paskirtis: Kita  
Žemės sklypo naudojimo būdas: Susisiekimo ir inžinerinių tinklų koridorių teritorijos  
Statusas: Suformuotas padalijus daiktą  
Daikto istorinė kilmė: Gautas padalijus daiktą, unikalus daikto numeris 4103-0100-0208  
Žemės sklypo plotas: 0.0086 ha  
Kelių plotas: 0.0086 ha  
Žemės ūkio naudmenų našumo balas: 31.0  
Matavimų tipas: Žemės sklypas suformuotas atliekant kadastrinius matavimus  
Vidutinė rinkos vertė: 642 Eur  
Vidutinės rinkos vertės nustatymo data: 2019-05-10  
Vidutinės rinkos vertės nustatymo būdas: Masinis vertinimas  
Kadastro duomenų nustatymo data: 2019-03-15

### **3. Daikto priklausiniai iš kito registro: įrašų nėra**

### **4. Nuosavybė:**

4.1.  
Savininkas: Nuosavybės teisė  
LIETUVOS RESPUBLIKA, a.k. 111105555  
Daiktas: žemės sklypas Nr. 4400-4599-5902, aprašytas p. 2.1.  
Įregistravimo pagrindas: 2017-08-10 Nacionalinės žemės tarnybos direktoriaus įsakymas Nr. 1P-352-(1.17 E.)  
Įrašas galioja: Nuo 2017-12-05

**5. Valstybės ir savivaldybių žemės patikėjimo teisė:**

5.1.  
Patikėtinis: Valstybinės žemės patikėjimo teisė  
Nacionalinė žemės tarnyba prie Žemės ūkio ministerijos, a.k. 188704927  
Daiktas: žemės sklypas Nr. 4400-4599-5902, aprašytas p. 2.1.  
Įregistravimo pagrindas: 2017-08-10 Nacionalinės žemės tarnybos direktoriaus įsakymas Nr. 1P-352-(1.17 E.)  
Įrašas galioja: Nuo 2017-12-05

**6. Kitos daiktinės teisės :** įrašų nėra

**7. Juridiniai faktai:** įrašų nėra

**8. Žymos:** įrašų nėra

**9. Teritorijos, kuriose taikomos specialiosios žemės naudojimo sąlygos:** įrašų nėra

**10. Daikto registravimas ir kadastro žymos:**

10.1.  
Kadastrinius matavimus atliko (kadastro žyma)  
[redacted]  
Daiktas: žemės sklypas Nr. 4400-4599-5902, aprašytas p. 2.1.  
Įregistravimo pagrindas: 2014-04-17 Kvalifikacijos pažymėjimas Nr. 2M-M-2000  
2019-03-15 Nekilnojamojo daikto kadastro duomenų byla  
Įrašas galioja: Nuo 2019-05-10

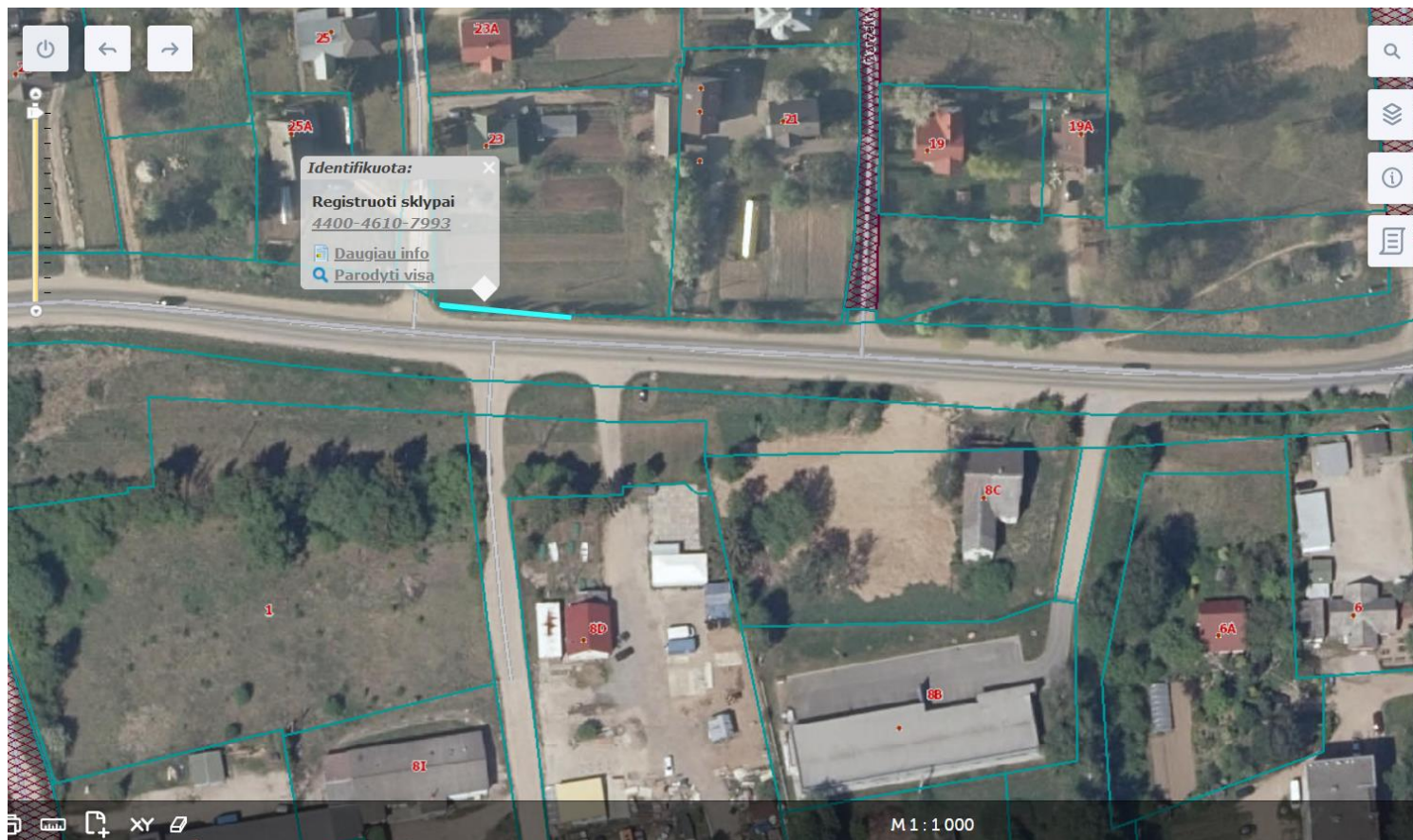
10.2.  
Daiktas: Kadastro duomenų tikslinimas (daikto registravimas)  
žemės sklypas Nr. 4400-4599-5902, aprašytas p. 2.1.

Įregistravimo pagrindas:	2019-03-15 Nekilnojamojo daikto kadastro duomenų byla
Įrašas galioja:	2019-04-04 Nacionalinės žemės tarnybos teritorinio skyriaus vedėjo sprendimas Nr. 48SK-990-(14.48.1111.)
	Nuo 2019-05-10
10.3.	Suformuotas padalijimo būdu (daikto registravimas)
Daiktas:	žemės sklypas Nr. 4400-4599-5902, aprašytas p. 2.1.
Įregistravimo pagrindas:	2017-06-12 Nacionalinės žemės tarnybos teritorinio skyriaus vedėjo sprendimas Nr. 48SK-1718-(14.48.111.)
Įrašas galioja:	Nuo 2017-07-11

**11. Registro pastabos ir nuorodos:** įrašų nėra

**12. Kita informacija:** įrašų nėra

**13. Informacija apie duomenų sandoriui tikslinimą:** įrašų nėra



Identifikuota:  
Registruoti sklypai  
4400-4610-7993  
[Daugiau info](#)  
[Parodyti visa](#)

## Detali informacija

Įvedimo data  
2019-05-09

Registro numeris  
44/2152078

Unikalus numeris  
4400-4610-7993

Kadastrinis numeris  
4103/200-3137

Nr. žemėtvarkos projekte  
2

Sklypo adresas  
Vilniaus r. sav., Avižienių  
sen., Avižienių k.

Paskirtis  
Kita

Naudojimo būdas ir  
pobūdis  
Susisiekimo ir inžinerinių





**VALSTYBĖS ĮMONĖ REGISTRŲ CENTRAS**  
Lvivo g. 25-101, 09320 Vilnius, tel. (8 5) 2688 262, el. p. info@registrucentras.lt  
Duomenys kaupiami ir saugomi Juridinių asmenų registre, kodas 124110246

## **NEKILNOJAMOJO TURTO REGISTRO DUOMENŲ BAZĖS IŠRAŠAS**

2022-05-30 11:36:56

### **1. Nekilnojamojo turto registre įregistruotas turtas:**

Registro Nr.:	44/2152078
Registro tipas:	Žemės sklypas
Sudarymo data:	2017-07-31
	Vilniaus r. sav., Avižienių sen., Avižienių k.

### **2. Nekilnojamieji daiktai:**

2.1.	Žemės sklypas
	Vilniaus r. sav., Avižienių sen., Avižienių k.
Unikalus daikto numeris:	4400-4610-7993
Žemės sklypo kadastro numeris ir kadastro vietovės pavadinimas:	4103/0200:3137 Avižienių k.v.
Daikto pagrindinė naudojimo paskirtis:	Kita
Žemės sklypo naudojimo būdas:	Susisiekimo ir inžinerinių tinklų koridorių teritorijos
Statusas:	Suformuotas padalijus daiktą
Daikto istorinė kilmė:	Gautas padalijus daiktą, unikalus daikto numeris 4103-0200-0050
Žemės sklypo plotas:	0.0004 ha
Žemės ūkio naudmenų plotas viso:	0.0004 ha
iš jo: sodų plotas:	0.0004 ha
Žemės ūkio naudmenų našumo balas:	36.2
Matavimų tipas:	Žemės sklypas suformuotas atliekant kadastrinius matavimus
Vidutinė rinkos vertė:	45 Eur
Vidutinės rinkos vertės nustatymo data:	2019-05-09
Vidutinės rinkos vertės nustatymo būdas:	Masinis vertinimas
Kadastro duomenų nustatymo data:	2017-05-22

**3. Daikto priklausiniai iš kito registro:** įrašų nėra

**4. Nuosavybė:**

4.1.	Nuosavybės teisė
Savininkas:	LIETUVOS RESPUBLIKA, a.k. 111105555
Daiktas:	žemės sklypas Nr. 4400-4610-7993, aprašytas p. 2.1.
Įregistravimo pagrindas:	2017-08-25 Nacionalinės žemės tarnybos direktoriaus įsakymas Nr. 1P-396(1.17 E.)
Įrašas galioja:	Nuo 2017-12-06

**5. Valstybės ir savivaldybių žemės patikėjimo teisė:**

5.1.	Valstybinės žemės patikėjimo teisė
Patikėtinis:	Nacionalinė žemės tarnyba prie Žemės ūkio ministerijos, a.k. 188704927
Daiktas:	žemės sklypas Nr. 4400-4610-7993, aprašytas p. 2.1.
Įregistravimo pagrindas:	2017-08-25 Nacionalinės žemės tarnybos direktoriaus įsakymas Nr. 1P-396(1.17 E.)
Įrašas galioja:	Nuo 2017-12-06

**6. Kitos daiktinės teisės :** įrašų nėra

**7. Juridiniai faktai:** įrašų nėra

**8. Žymos:** įrašų nėra

**9. Teritorijos, kuriose taikomos specialiosios žemės naudojimo sąlygos:**

9.1.	Skirstomųjų dujotiekių apsaugos zonos (III skyrius, šeštasis skirsnis)
Daiktas:	žemės sklypas Nr. 4400-4610-7993, aprašytas p. 2.1.
Įregistravimo pagrindas:	2019-06-06 Lietuvos Respublikos specialiųjų žemės naudojimo sąlygų įstatymas Nr. XIII-2166
	2019-12-19 Lietuvos Respublikos žemės ūkio ministro įsakymas Nr. 3D-711
Plotas:	0.0004 ha
Įrašas galioja:	Nuo 2020-01-02

9.2.  
Daiktas: Elektroninių ryšių tinklų elektroninių ryšių infrastruktūros apsaugos zonos (III skyrius, vienuoliktasis skirsnis)  
Išregistravimo pagrindas: žemės sklypas Nr. 4400-4610-7993, aprašytas p. 2.1.  
2019-06-06 Lietuvos Respublikos specialiųjų žemės naudojimo sąlygų įstatymas Nr. XIII-2166  
2019-12-19 Lietuvos Respublikos žemės ūkio ministro įsakymas Nr. 3D-711  
Plotas: 0.0004 ha  
Įrašas galioja: Nuo 2020-01-02

## **10. Daikto registravimas ir kadastro žymos:**

10.1.  
Daiktas: Kadastrinius matavimus atliko (kadastro žyma)  
Išregistravimo pagrindas: žemės sklypas Nr. 4400-4610-7993, aprašytas p. 2.1.  
2014-04-17 Kvalifikacijos pažymėjimas Nr. 2M-M-2000  
2019-03-15 Nekilnojamojo daikto kadastro duomenų byla  
Įrašas galioja: Nuo 2019-05-09

10.2.  
Daiktas: Kadastro duomenų tikslinimas (daikto registravimas)  
Išregistravimo pagrindas: žemės sklypas Nr. 4400-4610-7993, aprašytas p. 2.1.  
2019-03-15 Nekilnojamojo daikto kadastro duomenų byla  
2019-04-04 Nacionalinės žemės tarnybos teritorinio skyriaus vedėjo sprendimas Nr. 48SK-989-(14.48.1111.)  
Įrašas galioja: Nuo 2019-05-09

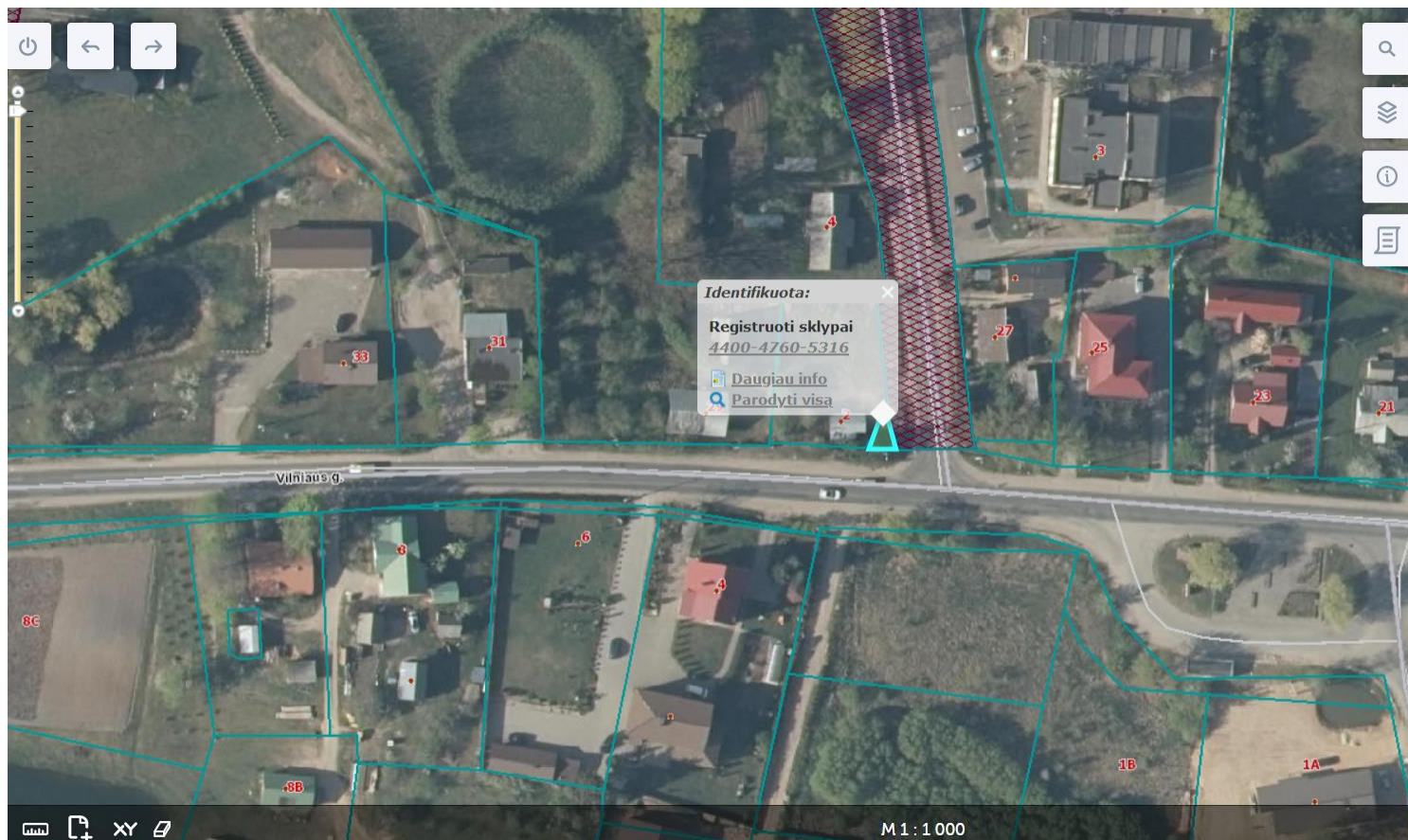
10.3.  
Daiktas: Suformuotas padalijimo būdu (daikto registravimas)  
Išregistravimo pagrindas: žemės sklypas Nr. 4400-4610-7993, aprašytas p. 2.1.  
2017-07-20 Nacionalinės žemės tarnybos teritorinio skyriaus vedėjo sprendimas Nr. 48SK-2204-(14.48.111.)  
Įrašas galioja: Nuo 2017-07-31

## **11. Registro pastabos ir nuorodos: įrašų nėra**



**12. Kita informacija:** įrašų nėra

**13. Informacija apie duomenų sandoriui tikslinimą:** įrašų nėra



## Detali informacija

### Įvedimo data

2019-10-25

### Registro numeris

44/2181144

### Unikalus numeris

4400-4760-5316

### Kadastrinis numeris

4184/300:548

### Nr. žemėtvarkos projekte

15-2

### Sklypo adresas

Vilniaus r. sav., Sudervės sen.,  
Sudervės k.

### Paskirtis

Kita

### Naudojimo būdas ir

pobūdis

Susisiekimo ir inžinerinių



**VALSTYBĖS ĮMONĖ REGISTRŲ CENTRAS**  
Lvivo g. 25-101, 09320 Vilnius, tel. (8 5) 2688 262, el. p. info@registrucas.lt  
Duomenys kaupiami ir saugomi Juridinių asmenų registre, kodas 124110246

## **NEKILNOJAMOJO TURTO REGISTRO DUOMENŲ BAZĖS IŠRAŠAS**

2022-05-30 12:06:26

### **1. Nekilnojamojo turto registre įregistruotas turtas:**

Registro Nr.: 44/2181144  
Registro tipas: Žemės sklypas  
Sudarymo data: 2017-10-30  
Vilniaus r. sav., Sudervės sen., Sudervės k.

### **2. Nekilnojamieji daiktai:**

2.1. Žemės sklypas  
Vilniaus r. sav., Sudervės sen., Sudervės k.  
4400-4760-5316  
4184/0300:548 Sudervės k.v.

Unikalus daikto numeris:  
Žemės sklypo kadastro numeris ir kadastro vietovės pavadinimas:  
Daikto pagrindinė naudojimo paskirtis:  
Žemės sklypo naudojimo būdas:  
Statusas:  
Daikto istorinė kilmė:  
Žemės sklypo plotas:  
Užstatyta teritorija:  
Žemės ūkio naudmenų našumo balas:  
Matavimų tipas:  
Vidutinė rinkos vertė:  
Vidutinės rinkos vertės nustatymo data:  
Vidutinės rinkos vertės nustatymo būdas:  
Kadastro duomenų nustatymo data:  
Teritorija, kurioje taikomos specialiosios žemės naudojimo sąlygos:  
Teritorijos unikalus numeris:  
Teritorijos nustatymo data:

Kita  
Susisiekimo ir inžinerinių tinklų koridorių teritorijos  
Suformuotas padalijus daiktą  
Gautas padalijus daiktą, unikalus daikto numeris 4400-0389-9210  
0.0030 ha  
0.0030 ha  
35.4  
Žemės sklypas suformuotas atliekant kadastrinius matavimus  
122 Eur  
2019-10-25  
Masinis vertinimas  
2018-09-17  
Elektros tinklų apsaugos zonos (III skyrius, ketvirtasis skirsnis)  
100280307  
2022-01-25

Žymos apie teritoriją padarymo data:	2022-02-11
Teritorija, kurioje taikomos specialiosios žemės naudojimo sąlygos:	Elektros tinklų apsaugos zonos (III skyrius, ketvirtasis skirsnis)
Teritorijos unikalus numeris:	100297869
Teritorijos nustatymo data:	2022-01-25
Žymos apie teritoriją padarymo data:	2022-02-15

**3. Daikto priklausiniai iš kito registro:** įrašų nėra

**4. Nuosavybė:**

4.1.	Nuosavybės teisė
Savininkas:	LIETUVOS RESPUBLIKA, a.k. 111105555
Daiktas:	žemės sklypas Nr. 4400-4760-5316, aprašytas p. 2.1.
Įregistravimo pagrindas:	2018-02-27 Nacionalinės žemės tarnybos direktoriaus įsakymas Nr. 1P-110-(1.17 E.)
Įrašas galioja:	Nuo 2018-05-17

**5. Valstybės ir savivaldybių žemės patikėjimo teisė:**

5.1.	Valstybinės žemės patikėjimo teisė
Patikėtinis:	Nacionalinė žemės tarnyba prie Žemės ūkio ministerijos, a.k. 188704927
Daiktas:	žemės sklypas Nr. 4400-4760-5316, aprašytas p. 2.1.
Įregistravimo pagrindas:	2018-02-27 Nacionalinės žemės tarnybos direktoriaus įsakymas Nr. 1P-110-(1.17 E.)
Įrašas galioja:	Nuo 2018-05-17

**6. Kitos daiktinės teisės :** įrašų nėra

**7. Juridiniai faktai:**

7.1.	Nekilnojamasis daiktas yra nekilnojamųjų kultūros vertybių teritorijoje (jų apsaugos zonoje)
Daiktas:	žemės sklypas Nr. 4400-4760-5316, aprašytas p. 2.1.
Įregistravimo pagrindas:	2017-08-07 Kultūros paveldo departamento pranešimas Nr. 08-02
Aprašymas:	2007-03-21 Vertinimo tarybos aktas Nr.: KPD-RM-269
Įrašas galioja:	Nuo 2018-01-23

## 8. Žymos: įrašų nėra

## 9. Teritorijos, kuriose taikomos specialiosios žemės naudojimo sąlygos:

- |                          |   |
|--------------------------|---|
| 9.1.                     | Elektroninių ryšių tinklų elektroninių ryšių infrastruktūros apsaugos zonos (III skyrius, vienuoliktasis skirsnis)      |
| Daiktas:                 | žemės sklypas Nr. 4400-4760-5316, aprašytas p. 2.1.   |
| Įregistravimo pagrindas: | 2019-06-06 Lietuvos Respublikos specialiųjų žemės naudojimo sąlygų įstatymas Nr. XIII-2166                              |
| Plotas:                  | 2019-12-19 Lietuvos Respublikos žemės ūkio ministro įsakymas Nr. 3D-711   |
| Įrašas galioja:          | 20.00 kv. m   |
|                          | Nuo 2020-01-02  |
|                          |   |
| 9.2.                     | Vandens tiekimo ir nuotekų, paviršinių nuotekų tvarkymo infrastruktūros apsaugos zonos (III skyrius, dešimtas skirsnis) |
| Daiktas:                 | žemės sklypas Nr. 4400-4760-5316, aprašytas p. 2.1.   |
| Įregistravimo pagrindas: | 2019-06-06 Lietuvos Respublikos specialiųjų žemės naudojimo sąlygų įstatymas Nr. XIII-2166                              |
| Plotas:                  | 2019-12-19 Lietuvos Respublikos žemės ūkio ministro įsakymas Nr. 3D-711   |
| Įrašas galioja:          | 17.00 kv. m   |
|                          | Nuo 2020-01-02  |
|                          |   |
| 9.3.                     | Požeminio vandens vandenviečių apsaugos zonos (VI skyrius, vienuoliktasis skirsnis)                                     |
| Daiktas:                 | žemės sklypas Nr. 4400-4760-5316, aprašytas p. 2.1.   |
| Įregistravimo pagrindas: | 2019-06-06 Lietuvos Respublikos specialiųjų žemės naudojimo sąlygų įstatymas Nr. XIII-2166                              |
| Plotas:                  | 2019-12-19 Lietuvos Respublikos žemės ūkio ministro įsakymas Nr. 3D-711   |
| Įrašas galioja:          | 30.00 kv. m   |
|                          | Nuo 2020-01-02  |
|                          |   |
| 9.4.                     | Kultūros paveldo objektų ir vietovių teritorijos, jų apsaugos zonos (V skyrius, pirmasis skirsnis)                      |
| Daiktas:                 | žemės sklypas Nr. 4400-4760-5316, aprašytas p. 2.1.   |

Įregistravimo pagrindas:	2019-06-06 Lietuvos Respublikos specialiųjų žemės naudojimo sąlygų įstatymas Nr. XIII-2166
Plotas:	2019-12-19 Lietuvos Respublikos žemės ūkio ministro įsakymas Nr. 3D-711
Įrašas galioja:	30.00 kv. m
	Nuo 2020-01-02

9.5.	Elektros tinklų apsaugos zonos (III skyrius, ketvirtasis skirsnis)
Daiktas:	žemės sklypas Nr. 4400-4760-5316, aprašytas p. 2.1.
Įregistravimo pagrindas:	2019-06-06 Lietuvos Respublikos specialiųjų žemės naudojimo sąlygų įstatymas Nr. XIII-2166
	2019-12-19 Lietuvos Respublikos žemės ūkio ministro įsakymas Nr. 3D-711
Plotas:	8.00 kv. m
Įrašas galioja:	Nuo 2020-01-02

9.6.	Kelių apsaugos zonos (III skyrius, antrasis skirsnis)
Daiktas:	žemės sklypas Nr. 4400-4760-5316, aprašytas p. 2.1.
Įregistravimo pagrindas:	2019-06-06 Lietuvos Respublikos specialiųjų žemės naudojimo sąlygų įstatymas Nr. XIII-2166
	2019-12-19 Lietuvos Respublikos žemės ūkio ministro įsakymas Nr. 3D-711
Plotas:	30.00 kv. m
Įrašas galioja:	Nuo 2020-01-02

## **10. Daikto registravimas ir kadastro žymos:**

10.1.	Kadastro duomenų tikslinimas (daikto registravimas)
Daiktas:	žemės sklypas Nr. 4400-4760-5316, aprašytas p. 2.1.
Įregistravimo pagrindas:	2018-09-17 Nekilnojamojo daikto kadastro duomenų byla
	2019-01-10 Nacionalinės žemės tarnybos teritorinio skyriaus vedėjo sprendimas Nr. 48SK-52-(14.48.111.)
Įrašas galioja:	Nuo 2019-10-25

10.2.	Kadastrinius matavimus atliko (kadastro žyma)
	<div style="background-color: black; width: 100px; height: 15px;"></div>
Daiktas:	žemės sklypas Nr. 4400-4760-5316, aprašytas p. 2.1.



Įregistravimo pagrindas:	2012-08-13 Kvalifikacijos pažymėjimas Nr. 2M-M-1807
Įrašas galioja:	2018-09-17 Nekilnojamojo daikto kadastro duomenų byla Nuo 2019-10-25
10.3. Daiktas:	Suformuotas padalijimo būdu (daikto registravimas) žemės sklypas Nr. 4400-4760-5316, aprašytas p. 2.1.
Įregistravimo pagrindas:	2017-10-18 Nacionalinės žemės tarnybos teritorinio skyriaus vedėjo sprendimas Nr. 48SK-3252-(14.48.111.)
Įrašas galioja:	2017-11-14 Nacionalinės žemės tarnybos teritorinio skyriaus vedėjo įsakymas Nr. 48VĮ-2060-(14.48.2.) Nuo 2018-01-19

**11. Registro pastabos ir nuorodos:**

**12. Kita informacija:** įrašų nėra

**13. Informacija apie duomenų sandoriui tikslinimą:** įrašų nėra



## Detali informacija

Įvedimo data  
2019-05-07

Registro numeris  
44/2343916

Unikalus numeris  
4400-5209-1620

Kadastrinis numeris  
4103/200:2928

Nr. žemėtvarkos projekte  
3

Sklypo adresas  
Vilniaus r. sav., Avižienių  
sen., Avižienių k.

Paskirtis  
Kita

Naudojimo būdas ir  
pobūdis  
Susisiekimo ir inžinerinių



**VALSTYBĖS ĮMONĖ REGISTRŲ CENTRAS**  
Lvivo g. 25-101, 09320 Vilnius, tel. (8 5) 2688 262, el. p. info@registrucentras.lt  
Duomenys kaupiami ir saugomi Juridinių asmenų registre, kodas 124110246

## **NEKILNOJAMOJO TURTO REGISTRO DUOMENŲ BAZĖS IŠRAŠAS**

2022-05-30 11:39:08

### **1. Nekilnojamojo turto registre įregistruotas turtas:**

Registro Nr.:	44/2343916
Registro tipas:	Žemės sklypas
Sudarymo data:	2019-05-07
	Vilniaus r. sav., Avižienių sen., Avižienių k.

### **2. Nekilnojamieji daiktai:**

2.1.	Žemės sklypas
	Vilniaus r. sav., Avižienių sen., Avižienių k.
Unikalus daikto numeris:	4400-5209-1620
Žemės sklypo kadastro numeris ir kadastro vietovės pavadinimas:	4103/0200:2928 Avižienių k.v.
Daikto pagrindinė naudojimo paskirtis:	Kita
Žemės sklypo naudojimo būdas:	Susisiekimo ir inžinerinių tinklų koridorių teritorijos
Žemės sklypo plotas:	0.0003 ha
Kelių plotas:	0.0003 ha
Matavimų tipas:	Žemės sklypas suformuotas atliekant kadastrinius matavimus
Vidutinė rinkos vertė:	34 Eur
Vidutinės rinkos vertės nustatymo data:	2019-05-07
Vidutinės rinkos vertės nustatymo būdas:	Masinis vertinimas
Kadastro duomenų nustatymo data:	2019-03-27
Teritorija, kurioje taikomos specialiosios žemės naudojimo sąlygos:	Elektros tinklų apsaugos zonos (III skyrius, ketvirtasis skirsnis)
Teritorijos unikalus numeris:	100275727
Teritorijos nustatymo data:	2022-01-25
Žymos apie teritoriją padarymo data:	2022-02-11
Teritorija, kurioje taikomos specialiosios žemės naudojimo sąlygos:	Skirstomųjų dujotiekių apsaugos zonos (III skyrius, šeštasis skirsnis)

Teritorijos unikalus numeris:	100236951
Teritorijos nustatymo data:	2022-01-25
Žymos apie teritoriją padarymo data:	2022-02-03

**3. Daikto priklausiniai iš kito registro:** įrašų nėra

**4. Nuosavybė:**

4.1.	Nuosavybės teisė
Savininkas:	LIETUVOS RESPUBLIKA, a.k. 111105555
Daiktas:	žemės sklypas Nr. 4400-5209-1620, aprašytas p. 2.1. 2019-04-17 Nacionalinės žemės tarnybos teritorinio skyriaus vedėjo sprendimas Nr. 48SK-1157-(14.48.111.)
Įregistravimo pagrindas:	Nuo 2019-05-07
Įrašas galioja:	

**5. Valstybės ir savivaldybių žemės patikėjimo teisė:**

5.1.	Valstybinės žemės patikėjimo teisė
Patikėtinis:	Nacionalinė žemės tarnyba prie Žemės ūkio ministerijos, a.k. 188704927
Daiktas:	žemės sklypas Nr. 4400-5209-1620, aprašytas p. 2.1. 2019-04-17 Nacionalinės žemės tarnybos teritorinio skyriaus vedėjo sprendimas Nr. 48SK-1157-(14.48.111.)
Įregistravimo pagrindas:	Nuo 2019-05-07
Įrašas galioja:	

**6. Kitos daiktinės teisės :** įrašų nėra

**7. Juridiniai faktai:** įrašų nėra

**8. Žymos:** įrašų nėra

**9. Teritorijos, kuriose taikomos specialiosios žemės naudojimo sąlygos:**

9.1.	Skirstomųjų dujotiekių apsaugos zonos (III skyrius, šeštasis skirsnis)
Daiktas:	žemės sklypas Nr. 4400-5209-1620, aprašytas p. 2.1.

Įregistravimo pagrindas:	2019-06-06 Lietuvos Respublikos specialiųjų žemės naudojimo sąlygų įstatymas Nr. XIII-2166
Plotas:	2019-12-19 Lietuvos Respublikos žemės ūkio ministro įsakymas Nr. 3D-711
Įrašas galioja:	0.0002 ha Nuo 2020-01-02

#### **10. Daikto registravimas ir kadastro žymos:**

10.1.	Kadastrinius matavimus atliko (kadastro žyma) [redacted]
Daiktas:	žemės sklypas Nr. 4400-5209-1620, aprašytas p. 2.1.
Įregistravimo pagrindas:	2014-04-17 Kvalifikacijos pažymėjimas Nr. 2M-M-2000
Įrašas galioja:	2019-03-27 Nekilnojamojo daikto kadastro duomenų byla Nuo 2019-05-07

10.2.	Suformuotas naujas (daikto registravimas)
Daiktas:	žemės sklypas Nr. 4400-5209-1620, aprašytas p. 2.1.
Įregistravimo pagrindas:	2019-03-27 Nekilnojamojo daikto kadastro duomenų byla 2019-04-17 Nacionalinės žemės tarnybos teritorinio skyriaus vedėjo sprendimas Nr. 48SK-1157-(14.48.111.)
Įrašas galioja:	Nuo 2019-05-07

**11. Registro pastabos ir nuorodos:** įrašų nėra

**12. Kita informacija:** įrašų nėra

**13. Informacija apie duomenų sandoriui tikslinimą:** įrašų nėra









**VALSTYBĖS ĮMONĖ REGISTRŲ CENTRAS**  
Lvivo g. 25-101, 09320 Vilnius, tel. (8 5) 2688 262, el. p. info@registrucentras.lt  
Duomenys kaupiami ir saugomi Juridinių asmenų registre, kodas 124110246

## **NEKILNOJAMOJO TURTO REGISTRO DUOMENŲ BAZĖS IŠRAŠAS**

2022-05-30 11:34:38

### **1. Nekilnojamojo turto registre įregistruotas turtas:**

Registro Nr.: 44/2369260  
Registro tipas: Žemės sklypas  
Sudarymo data: 2019-08-02  
Vilniaus r. sav., Avižienių sen., Avižienių k.

### **2. Nekilnojamieji daiktai:**

2.1. Žemės sklypas  
Vilniaus r. sav., Avižienių sen., Avižienių k.  
Unikalus daikto numeris: 4400-5216-5627  
Žemės sklypo kadastro numeris ir kadastro vietovės pavadinimas: 4103/0200:2948 Avižienių k.v.

Daikto pagrindinė naudojimo paskirtis: Kita  
Žemės sklypo naudojimo būdas: Susisiekimo ir inžinerinių tinklų koridorių teritorijos  
Statusas: Suformuotas sujungus daiktus  
Gautas sujungus daiktus, unikalus daikto numeris 4400-4755-0260  
Gautas sujungus daiktus, unikalus daikto numeris 4400-4645-0880  
Gautas sujungus daiktus, unikalus daikto numeris 4400-4609-1949  
Gautas sujungus daiktus, unikalus daikto numeris 4400-4577-7457  
Gautas sujungus daiktus, unikalus daikto numeris 4400-4582-2438

Daikto istorinė kilmė:  
Žemės sklypo plotas: 1.3629 ha  
Kelių plotas: 1.3629 ha  
Žemės ūkio naudmenų našumo balas: 25.9  
Matavimų tipas: Žemės sklypas suformuotas atliekant kadastrinius matavimus  
Vidutinė rinkos vertė: 130000 Eur  
Vidutinės rinkos vertės nustatymo data: 2019-10-01  
Vidutinės rinkos vertės nustatymo būdas: Masinis vertinimas  
Kadastro duomenų nustatymo data: 2022-02-01

Teritorija, kurioje taikomos specialiosios žemės naudojimo sąlygos:	Elektros tinklų apsaugos zonos (III skyrius, ketvirtasis skirsnis)
Teritorijos unikalus numeris:	100011000
Teritorijos nustatymo data:	2020-04-29
Žymos apie teritoriją padarymo data:	2020-12-10
Teritorija, kurioje taikomos specialiosios žemės naudojimo sąlygos:	Elektros tinklų apsaugos zonos (III skyrius, ketvirtasis skirsnis)
Teritorijos unikalus numeris:	100011367
Teritorijos nustatymo data:	2020-04-29
Žymos apie teritoriją padarymo data:	2020-12-15
Teritorija, kurioje taikomos specialiosios žemės naudojimo sąlygos:	Elektros tinklų apsaugos zonos (III skyrius, ketvirtasis skirsnis)
Teritorijos unikalus numeris:	100013420
Teritorijos nustatymo data:	2020-03-04
Žymos apie teritoriją padarymo data:	2021-01-14
Teritorija, kurioje taikomos specialiosios žemės naudojimo sąlygos:	Elektros tinklų apsaugos zonos (III skyrius, ketvirtasis skirsnis)
Teritorijos unikalus numeris:	100015600
Teritorijos nustatymo data:	2021-02-15
Žymos apie teritoriją padarymo data:	2021-02-19
Teritorija, kurioje taikomos specialiosios žemės naudojimo sąlygos:	Elektros tinklų apsaugos zonos (III skyrius, ketvirtasis skirsnis)
Teritorijos unikalus numeris:	100250348
Teritorijos nustatymo data:	2022-01-25
Žymos apie teritoriją padarymo data:	2022-02-08
Teritorija, kurioje taikomos specialiosios žemės naudojimo sąlygos:	Elektros tinklų apsaugos zonos (III skyrius, ketvirtasis skirsnis)
Teritorijos unikalus numeris:	100253461
Teritorijos nustatymo data:	2022-01-25
Žymos apie teritoriją padarymo data:	2022-02-09
Teritorija, kurioje taikomos specialiosios žemės naudojimo sąlygos:	Elektros tinklų apsaugos zonos (III skyrius, ketvirtasis skirsnis)
Teritorijos unikalus numeris:	100253695
Teritorijos nustatymo data:	2022-01-25

Žymos apie teritoriją padarymo data:	2022-02-09
Teritorija, kurioje taikomos specialiosios žemės naudojimo sąlygos:	Elektros tinklų apsaugos zonos (III skyrius, ketvirtasis skirsnis)
Teritorijos unikalus numeris:	100253960
Teritorijos nustatymo data:	2022-01-25
Žymos apie teritoriją padarymo data:	2022-02-09
Teritorija, kurioje taikomos specialiosios žemės naudojimo sąlygos:	Elektros tinklų apsaugos zonos (III skyrius, ketvirtasis skirsnis)
Teritorijos unikalus numeris:	100254843
Teritorijos nustatymo data:	2022-01-25
Žymos apie teritoriją padarymo data:	2022-02-09
Teritorija, kurioje taikomos specialiosios žemės naudojimo sąlygos:	Elektros tinklų apsaugos zonos (III skyrius, ketvirtasis skirsnis)
Teritorijos unikalus numeris:	100275727
Teritorijos nustatymo data:	2022-01-25
Žymos apie teritoriją padarymo data:	2022-02-11
Teritorija, kurioje taikomos specialiosios žemės naudojimo sąlygos:	Elektros tinklų apsaugos zonos (III skyrius, ketvirtasis skirsnis)
Teritorijos unikalus numeris:	100281046
Teritorijos nustatymo data:	2022-01-25
Žymos apie teritoriją padarymo data:	2022-02-11
Teritorija, kurioje taikomos specialiosios žemės naudojimo sąlygos:	Elektros tinklų apsaugos zonos (III skyrius, ketvirtasis skirsnis)
Teritorijos unikalus numeris:	100300829
Teritorijos nustatymo data:	2022-01-25
Žymos apie teritoriją padarymo data:	2022-02-18
Teritorija, kurioje taikomos specialiosios žemės naudojimo sąlygos:	Elektros tinklų apsaugos zonos (III skyrius, ketvirtasis skirsnis)
Teritorijos unikalus numeris:	100304693
Teritorijos nustatymo data:	2022-01-25
Žymos apie teritoriją padarymo data:	2022-02-18
Teritorija, kurioje taikomos specialiosios žemės naudojimo sąlygos:	Elektros tinklų apsaugos zonos (III skyrius, ketvirtasis skirsnis)
Teritorijos unikalus numeris:	100305417

Teritorijos nustatymo data:	2022-01-25
Žymos apie teritoriją padarymo data:	2022-02-18
Teritorija, kurioje taikomos specialiosios žemės naudojimo sąlygos:	Elektros tinklų apsaugos zonos (III skyrius, ketvirtasis skirsnis)
Teritorijos unikalus numeris:	100305575
Teritorijos nustatymo data:	2022-01-25
Žymos apie teritoriją padarymo data:	2022-02-18
Teritorija, kurioje taikomos specialiosios žemės naudojimo sąlygos:	Elektros tinklų apsaugos zonos (III skyrius, ketvirtasis skirsnis)
Teritorijos unikalus numeris:	100308708
Teritorijos nustatymo data:	2022-01-25
Žymos apie teritoriją padarymo data:	2022-02-18
Teritorija, kurioje taikomos specialiosios žemės naudojimo sąlygos:	Elektros tinklų apsaugos zonos (III skyrius, ketvirtasis skirsnis)
Teritorijos unikalus numeris:	100313155
Teritorijos nustatymo data:	2022-01-25
Žymos apie teritoriją padarymo data:	2022-02-22
Teritorija, kurioje taikomos specialiosios žemės naudojimo sąlygos:	Elektros tinklų apsaugos zonos (III skyrius, ketvirtasis skirsnis)
Teritorijos unikalus numeris:	100318419
Teritorijos nustatymo data:	2022-01-25
Žymos apie teritoriją padarymo data:	2022-02-22
Teritorija, kurioje taikomos specialiosios žemės naudojimo sąlygos:	Skirstomųjų dujotiekių apsaugos zonos (III skyrius, šeštasis skirsnis)
Teritorijos unikalus numeris:	100026022
Teritorijos nustatymo data:	2021-07-26
Žymos apie teritoriją padarymo data:	2021-08-04
Teritorija, kurioje taikomos specialiosios žemės naudojimo sąlygos:	Skirstomųjų dujotiekių apsaugos zonos (III skyrius, šeštasis skirsnis)
Teritorijos unikalus numeris:	100236951
Teritorijos nustatymo data:	2022-01-25
Žymos apie teritoriją padarymo data:	2022-02-03

**3. Daikto priklausiniai iš kito registro: įrašų nėra**

**4. Nuosavybė:**

4.1.

Savininkas:

Daiktas:

Įregistravimo pagrindas:

Nuosavybės teisė

LIETUVOS RESPUBLIKA, a.k. 111105555

žemės sklypas Nr. 4400-5216-5627, aprašytas p. 2.1.

2005-11-04 Apskrities viršininko įsakymas Nr. 2.3-10173-41

2007-06-18 Apskrities viršininko įsakymas Nr. 2.3-6539-41

2007-08-21 Apskrities viršininko įsakymas Nr. 2.3-8833-41

2008-07-31 Apskrities viršininko įsakymas Nr. 2.3-9818-(41)

2017-08-10 Nacionalinės žemės tarnybos direktoriaus įsakymas Nr. 1P-343-(1.17 E.)

2017-09-07 Nacionalinės žemės tarnybos teritorinio skyriaus vedėjo sprendimas Nr. 48SK-2846-(14.48.111.)

2017-10-06 Nacionalinės žemės tarnybos teritorinio skyriaus vedėjo įsakymas Nr. 48VĮ-1726-(14.48.2.)

2017-11-08 Nacionalinės žemės tarnybos direktoriaus įsakymas Nr. 1P-603-(1.17E.)

2018-02-05 Nacionalinės žemės tarnybos direktoriaus įsakymas Nr. 1P-62-(1.17 E.)

2019-07-02 Nacionalinės žemės tarnybos teritorinio skyriaus vedėjo sprendimas Nr. 48SK-1824-(14.48.111.)

Įrašas galioja:

Nuo 2019-10-03

**5. Valstybės ir savivaldybių žemės patikėjimo teisė:**

5.1.

Patikėtinis:

Daiktas:

Įregistravimo pagrindas:

Valstybinės žemės patikėjimo teisė

Nacionalinė žemės tarnyba prie Žemės ūkio ministerijos, a.k. 188704927

žemės sklypas Nr. 4400-5216-5627, aprašytas p. 2.1.

2017-07-28 Nacionalinės žemės tarnybos teritorinio skyriaus vedėjo sprendimas Nr. 48SK-2266-(14.48.111.)

2017-08-10 Nacionalinės žemės tarnybos direktoriaus įsakymas Nr. 1P-343-(1.17 E.)

2017-09-07 Nacionalinės žemės tarnybos teritorinio skyriaus vedėjo sprendimas Nr. 48SK-2846-(14.48.111.)

2017-10-06 Nacionalinės žemės tarnybos teritorinio skyriaus vedėjo įsakymas Nr. 48VĮ-1726-(14.48.2.)

Įrašas galioja: 2017-11-08 Nacionalinės žemės tarnybos direktoriaus įsakymas Nr. 1P-603-(1.17E.)  
2018-02-05 Nacionalinės žemės tarnybos direktoriaus įsakymas Nr. 1P-62-(1.17 E.)  
Nuo 2019-10-03

## 6. Kitos daiktinės teisės :

6.1.  
Daiktas: Servitutas - teisė aptarnauti požemines, antžemines komunikacijas (tarnaujantis)  
žemės sklypas Nr. 4400-5216-5627, aprašytas p. 2.1.  
2005-11-04 Apskrities viršininko įsakymas Nr. 2.3-10173-41  
2007-06-18 Apskrities viršininko įsakymas Nr. 2.3-6539-41  
2007-08-21 Apskrities viršininko įsakymas Nr. 2.3-8833-41  
2007-12-29 Apskrities viršininko įsakymas Nr. 2.3-14833-(41)  
2009-12-28 Apskrities viršininko įsakymas Nr. 2.3-19701-(41)  
2016-03-08 Nacionalinės žemės tarnybos teritorinio skyriaus vedėjo sprendimas Nr. 48SK-634-(14.48.111.)  
2017-06-12 Nacionalinės žemės tarnybos teritorinio skyriaus vedėjo sprendimas Nr. 48SK-1710(14.48.111.)  
2017-07-25 Nacionalinės žemės tarnybos teritorinio skyriaus vedėjo sprendimas Nr. 48SK-2231-(14.48.111.)  
2017-07-28 Nacionalinės žemės tarnybos teritorinio skyriaus vedėjo sprendimas Nr. 48SK-2266-(14.48.111.)  
2017-09-07 Nacionalinės žemės tarnybos teritorinio skyriaus vedėjo sprendimas Nr. 48SK-2846-(14.48.111.)  
2017-10-06 Nacionalinės žemės tarnybos teritorinio skyriaus vedėjo įsakymas Nr. 48VĮ-1726-(14.48.2.)  
Plotas: 928.00 kv. m  
Įrašas galioja: Nuo 2019-10-03

6.2.  
Daiktas: Servitutas - teisė tiesti požemines, antžemines komunikacijas (tarnaujantis)  
žemės sklypas Nr. 4400-5216-5627, aprašytas p. 2.1.  
2009-12-28 Apskrities viršininko įsakymas Nr. 2.3-19701-(41)  
2017-07-25 Nacionalinės žemės tarnybos teritorinio skyriaus vedėjo sprendimas Nr. 48SK-2231-(14.48.111.)  
Plotas: 441.00 kv. m



Įrašas galioja:	Nuo 2019-10-03
6.3.	Servitutas - teisė naudoti požemines, antžemines komunikacijas (tarnaujantis)
Daiktas:	žemės sklypas Nr. 4400-5216-5627, aprašytas p. 2.1. 2009-12-28 Apskrities viršininko įsakymas Nr. 2.3-19701-(41)
Įregistravimo pagrindas:	2017-07-25 Nacionalinės žemės tarnybos teritorinio skyriaus vedėjo sprendimas Nr. 48SK-2231-(14.48.111.)
Plotas:	441.00 kv. m
Įrašas galioja:	Nuo 2019-10-03

**7. Juridiniai faktai:** įrašų nėra

**8. Žymos:** įrašų nėra

**9. Teritorijos, kuriose taikomos specialiosios žemės naudojimo sąlygos:**

9.1.	Skirstomųjų dujotiekių apsaugos zonos (III skyrius, šeštasis skirsnis)
Daiktas:	žemės sklypas Nr. 4400-5216-5627, aprašytas p. 2.1. 2019-06-06 Lietuvos Respublikos specialiųjų žemės naudojimo sąlygų įstatymas Nr. XIII-2166
Įregistravimo pagrindas:	2019-12-19 Lietuvos Respublikos žemės ūkio ministro įsakymas Nr. 3D-711 2022-01-12 Nekilnojamojo daikto kadastro duomenų byla
Plotas:	269.00 kv. m
Įrašas galioja:	Nuo 2022-02-15
9.2.	Elektros tinklų apsaugos zonos (III skyrius, ketvirtasis skirsnis)
Daiktas:	žemės sklypas Nr. 4400-5216-5627, aprašytas p. 2.1. 2019-06-06 Lietuvos Respublikos specialiųjų žemės naudojimo sąlygų įstatymas Nr. XIII-2166
Įregistravimo pagrindas:	2019-12-19 Lietuvos Respublikos žemės ūkio ministro įsakymas Nr. 3D-711 2022-01-12 Nekilnojamojo daikto kadastro duomenų byla
Plotas:	930.00 kv. m
Įrašas galioja:	Nuo 2022-01-26

9.3.	Magistralinių dujotiekių ir naftotiekių (produktotiekių) apsaugos zonos (III skyrius, penktasis skirsnis)
Daiktas:	žemės sklypas Nr. 4400-5216-5627, aprašytas p. 2.1.
Įregistravimo pagrindas:	2019-06-06 Lietuvos Respublikos specialiųjų žemės naudojimo sąlygų įstatymas Nr. XIII-2166
Plotas:	2019-12-19 Lietuvos Respublikos žemės ūkio ministro įsakymas Nr. 3D-711
Įrašas galioja:	237.00 kv. m
	Nuo 2020-01-02
9.4.	Elektroninių ryšių tinklų elektroninių ryšių infrastruktūros apsaugos zonos (III skyrius, vienuoliktasis skirsnis)
Daiktas:	žemės sklypas Nr. 4400-5216-5627, aprašytas p. 2.1.
Įregistravimo pagrindas:	2019-06-06 Lietuvos Respublikos specialiųjų žemės naudojimo sąlygų įstatymas Nr. XIII-2166
Plotas:	2019-12-19 Lietuvos Respublikos žemės ūkio ministro įsakymas Nr. 3D-711
Įrašas galioja:	3630.00 kv. m
	Nuo 2020-01-02
9.5.	Vandens tiekimo ir nuotekų, paviršinių nuotekų tvarkymo infrastruktūros apsaugos zonos (III skyrius, dešimtas skirsnis)
Daiktas:	žemės sklypas Nr. 4400-5216-5627, aprašytas p. 2.1.
Įregistravimo pagrindas:	2019-06-06 Lietuvos Respublikos specialiųjų žemės naudojimo sąlygų įstatymas Nr. XIII-2166
Plotas:	2019-12-19 Lietuvos Respublikos žemės ūkio ministro įsakymas Nr. 3D-711
Įrašas galioja:	2980.00 kv. m
	Nuo 2020-01-02
9.6.	Šilumos perdavimo tinklų apsaugos zonos (III skyrius, dvyliktasis skirsnis)
Daiktas:	žemės sklypas Nr. 4400-5216-5627, aprašytas p. 2.1.
Įregistravimo pagrindas:	2019-06-06 Lietuvos Respublikos specialiųjų žemės naudojimo sąlygų įstatymas Nr. XIII-2166
Plotas:	2019-12-19 Lietuvos Respublikos žemės ūkio ministro įsakymas Nr. 3D-711
Įrašas galioja:	77.00 kv. m
	Nuo 2020-01-02

## 10. Daikto registravimas ir kadastro žymos:

10.1.

Daiktas:

Įregistravimo pagrindas:

Įrašas galioja:

Kadastrinius matavimus atliko (kadastro žyma)

[redacted]

žemės sklypas Nr. 4400-5216-5627, aprašytas p. 2.1.

2009-12-08 Kvalifikacijos pažymėjimas Nr. 2M-M-1100

2022-01-12 Nekilnojamojo daikto kadastro duomenų byla

Nuo 2022-02-15

10.2.

Daiktas:

Įregistravimo pagrindas:

Įrašas galioja:

Kadastro duomenų tikslinimas (daikto registravimas)

žemės sklypas Nr. 4400-5216-5627, aprašytas p. 2.1.

2022-02-01 Nekilnojamojo daikto kadastro duomenų byla

Nuo 2022-02-15

10.3.

Daiktas:

Įregistravimo pagrindas:

Įrašas galioja:

Kadastro duomenų tikslinimas (daikto registravimas)

žemės sklypas Nr. 4400-5216-5627, aprašytas p. 2.1.

2022-01-12 Nekilnojamojo daikto kadastro duomenų byla

Nuo 2022-01-26

10.4.

Daiktas:

Įregistravimo pagrindas:

Įrašas galioja:

Kadastrinius matavimus atliko (kadastro žyma)

[redacted]

žemės sklypas Nr. 4400-5216-5627, aprašytas p. 2.1.

2016-09-23 Kvalifikacijos pažymėjimas Nr. 2M-M-2455

2022-01-12 Nekilnojamojo daikto kadastro duomenų byla

Nuo 2022-01-26

10.5.

Daiktas:

Įregistravimo pagrindas:

Įrašas galioja:

Suformuotas sujungimo būdu (daikto registravimas)

žemės sklypas Nr. 4400-5216-5627, aprašytas p. 2.1.

2019-04-08 Nekilnojamojo daikto kadastro duomenų byla

2019-07-02 Nacionalinės žemės tarnybos teritorinio skyriaus vedėjo sprendimas Nr. 48SK-1824-(14.48.111.)

Nuo 2019-10-01

10.6.

Kadastrinius matavimus atliko (kadastro žyma)



Daiktas:

žemės sklypas Nr. 4400-5216-5627, aprašytas p. 2.1.

Įregistravimo pagrindas:

2014-04-17 Kvalifikacijos pažymėjimas Nr. 2M-M-2000

Įrašas galioja:

2019-04-08 Nekilnojamojo daikto kadastro duomenų byla  
Nuo 2019-10-01

**11. Registro pastabos ir nuorodos:** įrašų nėra

**12. Kita informacija:** įrašų nėra

**13. Informacija apie duomenų sandoriui tikslinimą:** įrašų nėra



## Paieška

Paieškos tipas

- ☐ Gatvės
- ☐ Gyvenvietės
- ☒ Kadastro objektų
- ☐ Geografinės vietos

4400-5216-8373

x Išvalyti

Ieškoti Q

### Kadastro objektų paieškos pagal:

sklypo *kadastro* numerį

- 101/54:110
- 101/54/110

sklypo, pastato ar statinio

*unikalų* numerį

- 440006954607
- 4400-0695-4607



**VALSTYBĖS ĮMONĖ REGISTRŲ CENTRAS**  
Lvivo g. 25-101, 09320 Vilnius, tel. (8 5) 2688 262, el. p. info@registrucas.lt  
Duomenys kaupiami ir saugomi Juridinių asmenų registre, kodas 124110246

## **NEKILNOJAMOJO TURTO REGISTRO DUOMENŲ BAZĖS IŠRAŠAS**

2022-05-30 11:46:15

### **1. Nekilnojamojo turto registre įregistruotas turtas:**

Registro Nr.:	44/2361165
Registro tipas:	Žemės sklypas
Sudarymo data:	2019-07-05
	Vilniaus r. sav., Avižienių sen., Pikutiškių k.

### **2. Nekilnojamieji daiktai:**

2.1.	Žemės sklypas
	Vilniaus r. sav., Avižienių sen., Pikutiškių k.
Unikalus daikto numeris:	4400-5216-8373
Žemės sklypo kadastro numeris ir kadastro vietovės pavadinimas:	4103/7001:9 Avižienių k.v.
Daikto pagrindinė naudojimo paskirtis:	Kita
Žemės sklypo naudojimo būdas:	Susisiekimo ir inžinerinių tinklų koridorių teritorijos
Statusas:	Suformuotas sujungus daiktus
	Gautas sujungus daiktus, unikalus daikto numeris 4400-4641-4320
	Gautas sujungus daiktus, unikalus daikto numeris 4400-4612-6578
Daikto istorinė kilmė:	0.1211 ha
Žemės sklypo plotas:	0.1211 ha
Kelių plotas:	25.8
Žemės ūkio naudmenų našumo balas:	Žemės sklypas suformuotas atliekant kadastrinius matavimus
Matavimų tipas:	9040 Eur
Vidutinė rinkos vertė:	2019-07-05
Vidutinės rinkos vertės nustatymo data:	Masinis vertinimas
Vidutinės rinkos vertės nustatymo būdas:	2021-12-15
Kadastro duomenų nustatymo data:	Skirstomųjų dujotiekių apsaugos zonos (III skyrius, šeštasis skirsnis)
Teritorija, kurioje taikomos specialiosios žemės naudojimo sąlygos:	100028043
Teritorijos unikalus numeris:	



Teritorijos nustatymo data:	2021-08-24
Žymos apie teritoriją padarymo data:	2021-09-01
Teritorija, kurioje taikomos specialiosios žemės naudojimo sąlygos:	Skirstomųjų dujotiekių apsaugos zonos (III skyrius, šeštasis skirsnis)
Teritorijos unikalus numeris:	100236951
Teritorijos nustatymo data:	2022-01-25
Žymos apie teritoriją padarymo data:	2022-02-03

**3. Daikto priklausiniai iš kito registro: įrašų nėra**

**4. Nuosavybė:**

4.1.	Nuosavybės teisė
Savininkas:	LIETUVOS RESPUBLIKA, a.k. 111105555
Daiktas:	žemės sklypas Nr. 4400-5216-8373, aprašytas p. 2.1. 2017-10-19 Nacionalinės žemės tarnybos direktoriaus įsakymas Nr. 1P-585-(1.17E.) 2018-03-28 Nacionalinės žemės tarnybos direktoriaus įsakymas Nr. 1P-155-(1.17 E.) 2019-06-14 Nacionalinės žemės tarnybos teritorinio skyriaus vedėjo sprendimas Nr. 48SK-1636-(14.48.111.)
Įregistravimo pagrindas:	Nuo 2019-07-08
Įrašas galioja:	

**5. Valstybės ir savivaldybių žemės patikėjimo teisė:**

5.1.	Valstybinės žemės patikėjimo teisė
Patikėtinis:	Nacionalinė žemės tarnyba prie Žemės ūkio ministerijos, a.k. 188704927
Daiktas:	žemės sklypas Nr. 4400-5216-8373, aprašytas p. 2.1. 2017-10-19 Nacionalinės žemės tarnybos direktoriaus įsakymas Nr. 1P-585-(1.17E.) 2018-03-28 Nacionalinės žemės tarnybos direktoriaus įsakymas Nr. 1P-155-(1.17 E.) 2019-06-14 Nacionalinės žemės tarnybos teritorinio skyriaus vedėjo sprendimas Nr. 48SK-1636-(14.48.111.)
Įregistravimo pagrindas:	Nuo 2019-07-08
Įrašas galioja:	

**6. Kitos daiktinės teisės : įrašų nėra**

**7. Juridiniai faktai:** įrašų nėra

**8. Žymos:** įrašų nėra

**9. Teritorijos, kuriose taikomos specialiosios žemės naudojimo sąlygos:**

9.1. Skirstomųjų dujotiekių apsaugos zonos (III skyrius, šeštasis skirsnis)  
Daiktas: žemės sklypas Nr. 4400-5216-8373, aprašytas p. 2.1.  
Įregistravimo pagrindas: 2021-12-22 Nacionalinės žemės tarnybos teritorinio skyriaus vedėjo sprendimas Nr. 48SK-5196-(14.48.111E.)  
Plotas: 4.00 kv. m  
Įrašas galioja: Nuo 2022-02-18

**10. Daikto registravimas ir kadastro žymos:**

10.1. Kadastrinius matavimus atliko (kadastro žyma)  
[redacted]  
Daiktas: žemės sklypas Nr. 4400-5216-8373, aprašytas p. 2.1.  
Įregistravimo pagrindas: 2016-09-23 Kvalifikacijos pažymėjimas Nr. 2M-M-2455  
Įrašas galioja: 2021-12-15 Nekilnojamojo daikto kadastro duomenų byla  
Nuo 2022-02-18

10.2. Kadastro duomenų tikslinimas (daikto registravimas)  
Daiktas: žemės sklypas Nr. 4400-5216-8373, aprašytas p. 2.1.  
Įregistravimo pagrindas: 2021-12-15 Nekilnojamojo daikto kadastro duomenų byla  
2021-12-22 Nacionalinės žemės tarnybos teritorinio skyriaus vedėjo sprendimas Nr. 48SK-5196-(14.48.111E.)  
Įrašas galioja: Nuo 2022-02-18

10.3. Suformuotas sujungimo būdu (daikto registravimas)  
Daiktas: žemės sklypas Nr. 4400-5216-8373, aprašytas p. 2.1.  
Įregistravimo pagrindas: 2019-04-08 Nekilnojamojo daikto kadastro duomenų byla  
2019-06-14 Nacionalinės žemės tarnybos teritorinio skyriaus vedėjo sprendimas Nr. 48SK-1636-(14.48.111.)  
Įrašas galioja: Nuo 2019-07-05

10.4.

Kadastrinius matavimus atliko (kadastro žyma)



Daiktas:

žemės sklypas Nr. 4400-5216-8373, aprašytas p. 2.1.

Įregistravimo pagrindas:

2014-04-17 Kvalifikacijos pažymėjimas Nr. 2M-M-2000

Įrašas galioja:

2019-04-08 Nekilnojamojo daikto kadastro duomenų byla

Nuo 2019-07-05

**11. Registro pastabos ir nuorodos:** įrašų nėra

**12. Kita informacija:** įrašų nėra

**13. Informacija apie duomenų sandoriui tikslinimą:** įrašų nėra



## Detali informacija

Įvedimo data

2019-07-08

Registro numeris

44/2360886

Unikalus numeris

4400-5216-8384

Kadastrinis numeris

4184/7001:9

Nr. žemėtvarkos projekte

10

Sklypo adresas

Vilniaus r. sav., Sudervės sen.,  
Grikienių k.

Paskirtis

Kita

Naudojimo būdas ir

pobūdis

Susisiekimo ir inžinerinių



**VALSTYBĖS ĮMONĖ REGISTRŲ CENTRAS**  
Lvivo g. 25-101, 09320 Vilnius, tel. (8 5) 2688 262, el. p. info@registrucas.lt  
Duomenys kaupiami ir saugomi Juridinių asmenų registre, kodas 124110246

## **NEKILNOJAMOJO TURTO REGISTRO DUOMENŲ BAZĖS IŠRAŠAS**

2022-05-30 11:54:43

### **1. Nekilnojamojo turto registre įregistruotas turtas:**

Registro Nr.: 44/2360886  
Registro tipas: Žemės sklypas  
Sudarymo data: 2019-07-08  
Vilniaus r. sav., Sudervės sen., Grikienių k.

### **2. Nekilnojamieji daiktai:**

2.1. Žemės sklypas  
Vilniaus r. sav., Sudervės sen., Grikienių k.  
4400-5216-8384  
4184/7001:9 Sudervės k.v.

Unikalus daikto numeris:  
Žemės sklypo kadastro numeris ir kadastro vietovės pavadinimas:  
Daikto pagrindinė naudojimo paskirtis:  
Žemės sklypo naudojimo būdas:  
Statusas:  
Kita  
Susisiekimo ir inžinerinių tinklų koridorių teritorijos  
Suformuotas sujungus daiktus  
Gautas sujungus daiktus, unikalus daikto numeris 4400-4631-6872  
Gautas sujungus daiktus, unikalus daikto numeris 4400-4806-2302  
Gautas sujungus daiktus, unikalus daikto numeris 4400-4631-8923

Daikto istorinė kilmė:  
0.0652 ha  
0.0652 ha  
29.2  
Žemės sklypas suformuotas atliekant kadastrinius matavimus  
2800 Eur  
2019-07-08  
Masinis vertinimas  
2019-04-08

Žemės sklypo plotas:  
Kelių plotas:  
Žemės ūkio naudmenų našumo balas:  
Matavimų tipas:  
Vidutinė rinkos vertė:  
Vidutinės rinkos vertės nustatymo data:  
Vidutinės rinkos vertės nustatymo būdas:  
Kadastro duomenų nustatymo data:  
Teritorija, kurioje taikomos specialiosios žemės naudojimo sąlygos:  
Elektros tinklų apsaugos zonos (III skyrius, ketvirtasis skirsnis)

Teritorijos unikalus numeris:	100251255
Teritorijos nustatymo data:	2022-01-25
Žymos apie teritoriją padarymo data:	2022-02-08

**3. Daikto priklausiniai iš kito registro:** įrašų nėra

**4. Nuosavybė:**

4.1.	Nuosavybės teisė
Savininkas:	LIETUVOS RESPUBLIKA, a.k. 111105555
Daiktas:	žemės sklypas Nr. 4400-5216-8384, aprašytas p. 2.1. 2017-09-13 Nacionalinės žemės tarnybos direktoriaus įsakymas Nr. 1P-453-(1.17 E.) 2017-10-18 Nacionalinės žemės tarnybos direktoriaus įsakymas Nr. 1P-563-(1.17 E.) 2018-04-13 Nacionalinės žemės tarnybos direktoriaus įsakymas Nr. 1P-189-(1.17 E.) 2019-06-17 Nacionalinės žemės tarnybos teritorinio skyriaus vedėjo sprendimas Nr. 48SK-1678-(14.48.111.)
Įregistravimo pagrindas:	Nuo 2019-07-08
Įrašas galioja:	

**5. Valstybės ir savivaldybių žemės patikėjimo teisė:**

5.1.	Valstybinės žemės patikėjimo teisė
Patikėtinis:	Nacionalinė žemės tarnyba prie Žemės ūkio ministerijos, a.k. 188704927
Daiktas:	žemės sklypas Nr. 4400-5216-8384, aprašytas p. 2.1. 2017-09-13 Nacionalinės žemės tarnybos direktoriaus įsakymas Nr. 1P-453-(1.17 E.) 2017-10-18 Nacionalinės žemės tarnybos direktoriaus įsakymas Nr. 1P-563-(1.17 E.) 2018-04-13 Nacionalinės žemės tarnybos direktoriaus įsakymas Nr. 1P-189-(1.17 E.) 2019-06-17 Nacionalinės žemės tarnybos teritorinio skyriaus vedėjo sprendimas Nr. 48SK-1678-(14.48.111.)
Įregistravimo pagrindas:	Nuo 2019-07-08
Įrašas galioja:	

**6. Kitos daiktinės teisės :**

6.1.	Servitutas - teisė aptarnauti požemines, antžemines komunikacijas (tarnaujantis)
Daiktas:	žemės sklypas Nr. 4400-5216-8384, aprašytas p. 2.1.

Įregistravimo pagrindas:	2019-06-17 Nacionalinės žemės tarnybos teritorinio skyriaus vedėjo sprendimas Nr. 48SK-1678-(14.48.111.)
Plotas:	0.0652 ha
Įrašas galioja:	Nuo 2019-07-08

6.2.	Servitutas - teisė tiesti požemines, antžemines komunikacijas (tarnaujantis)
Daiktas:	žemės sklypas Nr. 4400-5216-8384, aprašytas p. 2.1.
Įregistravimo pagrindas:	2019-06-17 Nacionalinės žemės tarnybos teritorinio skyriaus vedėjo sprendimas Nr. 48SK-1678-(14.48.111.)
Plotas:	0.0652 ha
Įrašas galioja:	Nuo 2019-07-08

**7. Juridiniai faktai:** įrašų nėra

**8. Žymos:** įrašų nėra

**9. Teritorijos, kuriose taikomos specialiosios žemės naudojimo sąlygos:**

9.1.	Elektros tinklų apsaugos zonos (III skyrius, ketvirtasis skirsnis)
Daiktas:	žemės sklypas Nr. 4400-5216-8384, aprašytas p. 2.1.
Įregistravimo pagrindas:	2019-06-06 Lietuvos Respublikos specialiųjų žemės naudojimo sąlygų įstatymas Nr. XIII-2166
	2019-12-19 Lietuvos Respublikos žemės ūkio ministro įsakymas Nr. 3D-711
Plotas:	8.00 kv. m
Įrašas galioja:	Nuo 2020-01-02

9.2.	Elektroninių ryšių tinklų elektroninių ryšių infrastruktūros apsaugos zonos (III skyrius, vienuoliktasis skirsnis)
Daiktas:	žemės sklypas Nr. 4400-5216-8384, aprašytas p. 2.1.
Įregistravimo pagrindas:	2019-06-06 Lietuvos Respublikos specialiųjų žemės naudojimo sąlygų įstatymas Nr. XIII-2166
	2019-12-19 Lietuvos Respublikos žemės ūkio ministro įsakymas Nr. 3D-711
Plotas:	370.00 kv. m
Įrašas galioja:	Nuo 2020-01-02

**10. Daikto registravimas ir kadastro žymos:**

10.1.	Suformuotas sujungimo būdu (daikto registravimas)
Daiktas:	žemės sklypas Nr. 4400-5216-8384, aprašytas p. 2.1.
Įregistravimo pagrindas:	2019-04-08 Nekilnojamojo daikto kadastro duomenų byla 2019-06-17 Nacionalinės žemės tarnybos teritorinio skyriaus vedėjo sprendimas Nr. 48SK-1678-(14.48.111.)
Įrašas galioja:	Nuo 2019-07-08
10.2.	Kadastrinius matavimus atliko (kadastro žyma)
Daiktas:	žemės sklypas Nr. 4400-5216-8384, aprašytas p. 2.1.
Įregistravimo pagrindas:	2014-04-17 Kvalifikacijos pažymėjimas Nr. 2M-M-2000 2019-04-08 Nekilnojamojo daikto kadastro duomenų byla
Įrašas galioja:	Nuo 2019-07-08

**11. Registro pastabos ir nuorodos:** įrašų nėra

**12. Kita informacija:** įrašų nėra

**13. Informacija apie duomenų sandoriui tikslinimą:** įrašų nėra





Identifikuota:  
Registruoti sklypai  
4400-5218-0633  
[Daugiau info](#)  
[Parodyti visą](#)

## Detali informacija

Įvedimo data  
2019-07-02

Registro numeris  
44/2359801

Unikalus numeris  
4400-5218-0633

Kadastrinis numeris  
4103/7001:8

Nr. žemėtvarkos projekte

Sklypo adresas  
Vilniaus r. sav., Avižienių  
sen., Pikutiškių k.

Paskirtis  
Kita

Naudojimo būdas ir  
pobūdis  
Susisiekimo ir inžinerinių  
tinklų koridorių teritorijos :



M 1:1 000





**VALSTYBĖS ĮMONĖ REGISTRŲ CENTRAS**  
Lvivo g. 25-101, 09320 Vilnius, tel. (8 5) 2688 262, el. p. info@registrucas.lt  
Duomenys kaupiami ir saugomi Juridinių asmenų registre, kodas 124110246

## **NEKILNOJAMOJO TURTO REGISTRO DUOMENŲ BAZĖS IŠRAŠAS**

2022-05-30 11:48:08

### **1. Nekilnojamojo turto registre įregistruotas turtas:**

Registro Nr.: 44/2359801  
Registro tipas: Žemės sklypas  
Sudarymo data: 2019-07-02  
Vilniaus r. sav., Avižienių sen., Pikutiškių k.

### **2. Nekilnojamieji daiktai:**

2.1.

Unikalus daikto numeris: 4400-5218-0633  
Žemės sklypo kadastro numeris ir kadastro vietovės pavadinimas: 4103/7001:8 Avižienių k.v.  
Daikto pagrindinė naudojimo paskirtis: Kita  
Žemės sklypo naudojimo būdas: Susisiekimo ir inžinerinių tinklų koridorių teritorijos  
Statusas: Suformuotas sujungus daiktus  
Daikto istorinė kilmė: Gautas sujungus daiktus, unikalus daikto numeris 4400-4674-1513  
Žemės sklypo plotas: 0.0044 ha  
Kelio plotas: 0.0044 ha  
Žemės ūkio naudmenų našumo balas: 18.4  
Matavimų tipas: Žemės sklypas suformuotas atliekant kadastrinius matavimus  
Vidutinė rinkos vertė: 328 Eur  
Vidutinės rinkos vertės nustatymo data: 2019-07-02  
Vidutinės rinkos vertės nustatymo būdas: Masinis vertinimas  
Kadastro duomenų nustatymo data: 2019-04-10  
Teritorija, kurioje taikomos specialiosios žemės naudojimo sąlygos: Elektros tinklų apsaugos zonos (III skyrius, ketvirtasis skirsnis)  
Teritorijos unikalus numeris: 100260926

Teritorijos nustatymo data:	2022-01-25
Žymos apie teritoriją padarymo data:	2022-02-09
Teritorija, kurioje taikomos specialiosios žemės naudojimo sąlygos:	Skirstomųjų dujotiekių apsaugos zonos (III skyrius, šeštasis skirsnis)
Teritorijos unikalus numeris:	100236951
Teritorijos nustatymo data:	2022-01-25
Žymos apie teritoriją padarymo data:	2022-02-03

**3. Daikto priklausiniai iš kito registro:** įrašų nėra

**4. Nuosavybė:**

4.1.	Nuosavybės teisė
Savininkas:	LIETUVOS RESPUBLIKA, a.k. 111105555
Daiktas:	žemės sklypas Nr. 4400-5218-0633, aprašytas p. 2.1. 2017-10-19 Nacionalinės žemės tarnybos direktoriaus įsakymas Nr. 1P-585-(1.17E.) 2018-08-22 Nacionalinės žemės tarnybos direktoriaus įsakymas Nr. 1P-340-(1.17 E.) 2019-06-17 Nacionalinės žemės tarnybos teritorinio skyriaus vedėjo sprendimas Nr. 48SK-1667-(14.48.111.)
Įregistravimo pagrindas:	Nuo 2019-07-03
Įrašas galioja:	

**5. Valstybės ir savivaldybių žemės patikėjimo teisė:**

5.1.	Valstybinės žemės patikėjimo teisė
Patikėtinis:	Nacionalinė žemės tarnyba prie Žemės ūkio ministerijos, a.k. 188704927
Daiktas:	žemės sklypas Nr. 4400-5218-0633, aprašytas p. 2.1. 2017-10-19 Nacionalinės žemės tarnybos direktoriaus įsakymas Nr. 1P-585-(1.17E.) 2018-08-22 Nacionalinės žemės tarnybos direktoriaus įsakymas Nr. 1P-340-(1.17 E.) 2019-06-17 Nacionalinės žemės tarnybos teritorinio skyriaus vedėjo sprendimas Nr. 48SK-1667-(14.48.111.)
Įregistravimo pagrindas:	Nuo 2019-07-03
Įrašas galioja:	

**6. Kitos daiktinės teisės :**

6.1.	Hipoteka
------	----------

Daiktas: žemės sklypas Nr. 4400-5218-0633, aprašytas p. 2.1.  
Įregistravimo pagrindas: 2016-09-14 IDK Nr. 20120160071119  
Įrašas galioja: 2016-09-14 Sutartinė hipoteka Nr. DJ-5554  
Nuo 2022-01-01

6.2.  
Daiktas: Hipoteka  
žemės sklypas Nr. 4400-5218-0633, aprašytas p. 2.1.  
Įregistravimo pagrindas: 2013-02-07 IDK Nr. 20120130007330  
Įrašas galioja: 2013-02-07 Sutartinė hipoteka Nr. 1-1332  
Nuo 2022-01-01

**7. Juridiniai faktai:** įrašų nėra

**8. Žymos:** įrašų nėra

**9. Teritorijos, kuriose taikomos specialiosios žemės naudojimo sąlygos:** įrašų nėra

**10. Daikto registravimas ir kadastro žymos:**

10.1.  
Daiktas: Kadastrinius matavimus atliko (kadastro žyma)  
[redacted]  
žemės sklypas Nr. 4400-5218-0633, aprašytas p. 2.1.  
Įregistravimo pagrindas: 2014-04-17 Kvalifikacijos pažymėjimas Nr. 2M-M-2000  
2019-04-10 Nekilnojamojo daikto kadastro duomenų byla  
Įrašas galioja: Nuo 2019-07-02

10.2.  
Daiktas: Suformuotas sujungimo būdu (daikto registravimas)  
žemės sklypas Nr. 4400-5218-0633, aprašytas p. 2.1.  
2019-04-10 Nekilnojamojo daikto kadastro duomenų byla  
Įregistravimo pagrindas: 2019-06-17 Nacionalinės žemės tarnybos teritorinio skyriaus vedėjo sprendimas Nr.  
48SK-1667-(14.48.111.)  
Įrašas galioja: Nuo 2019-07-02

**11. Registro pastabos ir nuorodos:** įrašų nėra

**12. Kita informacija:** įrašų nėra

**13. Informacija apie duomenų sandoriui tikslinimą:** įrašų nėra







**VALSTYBĖS ĮMONĖ REGISTRŲ CENTRAS**  
Lvivo g. 25-101, 09320 Vilnius, tel. (8 5) 2688 262, el. p. info@registrucentras.lt  
Duomenys kaupiami ir saugomi Juridinių asmenų registre, kodas 124110246

## **NEKILNOJAMOJO TURTO REGISTRO DUOMENŲ BAZĖS IŠRAŠAS**

2022-05-30 11:41:25

### **1. Nekilnojamojo turto registre įregistruotas turtas:**

Registro Nr.: 44/2529254  
Registro tipas: Žemės sklypas  
Sudarymo data: 2020-06-19  
Vilniaus r. sav., Avižienių sen., Avižienių k.

### **2. Nekilnojamieji daiktai:**

2.1. Žemės sklypas  
Vilniaus r. sav., Avižienių sen., Avižienių k.  
4400-5223-3739  
4103/7001:15 Avižienių k.v.

Unikalus daikto numeris:  
Žemės sklypo kadastro numeris ir kadastro vietovės pavadinimas:  
Daikto pagrindinė naudojimo paskirtis:  
Žemės sklypo naudojimo būdas:  
Statusas:

Kita  
Susisiekimo ir inžinerinių tinklų koridorių teritorijos  
Suformuotas sujungus daiktus  
Gautas sujungus daiktus, unikalus daikto numeris 4400-4670-4096  
Gautas sujungus daiktus, unikalus daikto numeris 4400-4627-7830  
Gautas sujungus daiktus, unikalus daikto numeris 4400-4581-2355  
Gautas sujungus daiktus, unikalus daikto numeris 4400-4579-5322  
Gautas sujungus daiktus, unikalus daikto numeris 4400-4628-2751  
Gautas sujungus daiktus, unikalus daikto numeris 4400-4583-8931  
Gautas sujungus daiktus, unikalus daikto numeris 4400-4581-5686  
Gautas sujungus daiktus, unikalus daikto numeris 4400-4599-2765  
Gautas sujungus daiktus, unikalus daikto numeris 4400-4651-4180  
Gautas sujungus daiktus, unikalus daikto numeris 4400-4579-6920  
Gautas sujungus daiktus, unikalus daikto numeris 4400-4600-5527  
Gautas sujungus daiktus, unikalus daikto numeris 4400-4615-1504

Daikto istorinė kilmė:

	Gautas sujungus daiktus, unikalus daikto numeris 4400-4641-0662
	Gautas sujungus daiktus, unikalus daikto numeris 4400-4599-1279
	Gautas sujungus daiktus, unikalus daikto numeris 4400-4575-4840
	Gautas sujungus daiktus, unikalus daikto numeris 4400-4583-6537
	Gautas sujungus daiktus, unikalus daikto numeris 4400-4705-8806
	Gautas sujungus daiktus, unikalus daikto numeris 4400-4646-1752
	Gautas sujungus daiktus, unikalus daikto numeris 4400-4598-9860
	Gautas sujungus daiktus, unikalus daikto numeris 4400-4734-3631
	Gautas sujungus daiktus, unikalus daikto numeris 4400-5053-3480
	Gautas sujungus daiktus, unikalus daikto numeris 4400-4610-9544
Žemės sklypo plotas:	1.2468 ha
Kelių plotas:	1.2468 ha
Žemės ūkio naudmenų našumo balas:	37.2
Matavimų tipas:	Žemės sklypas suformuotas atliekant kadastrinius matavimus
Vidutinė rinkos vertė:	110000 Eur
Vidutinės rinkos vertės nustatymo data:	2022-03-31
Vidutinės rinkos vertės nustatymo būdas:	Masinis vertinimas
Kadastro duomenų nustatymo data:	2022-01-07
Teritorija, kurioje taikomos specialiosios žemės naudojimo sąlygos:	Elektros tinklų apsaugos zonos (III skyrius, ketvirtasis skirsnis)
Teritorijos unikalus numeris:	100011694
Teritorijos nustatymo data:	2020-02-24
Žymos apie teritoriją padarymo data:	2020-12-17
Teritorija, kurioje taikomos specialiosios žemės naudojimo sąlygos:	Elektros tinklų apsaugos zonos (III skyrius, ketvirtasis skirsnis)
Teritorijos unikalus numeris:	100223083
Teritorijos nustatymo data:	2022-01-25
Žymos apie teritoriją padarymo data:	2022-02-01
Teritorija, kurioje taikomos specialiosios žemės naudojimo sąlygos:	Elektros tinklų apsaugos zonos (III skyrius, ketvirtasis skirsnis)
Teritorijos unikalus numeris:	100254715
Teritorijos nustatymo data:	2022-01-25
Žymos apie teritoriją padarymo data:	2022-02-09



Teritorija, kurioje taikomos specialiosios žemės naudojimo sąlygos:	Elektros tinklų apsaugos zonos (III skyrius, ketvirtasis skirsnis)
Teritorijos unikalus numeris:	100260822
Teritorijos nustatymo data:	2022-01-25
Žymos apie teritoriją padarymo data:	2022-02-09
Teritorija, kurioje taikomos specialiosios žemės naudojimo sąlygos:	Elektros tinklų apsaugos zonos (III skyrius, ketvirtasis skirsnis)
Teritorijos unikalus numeris:	100275727
Teritorijos nustatymo data:	2022-01-25
Žymos apie teritoriją padarymo data:	2022-02-11
Teritorija, kurioje taikomos specialiosios žemės naudojimo sąlygos:	Elektros tinklų apsaugos zonos (III skyrius, ketvirtasis skirsnis)
Teritorijos unikalus numeris:	100278332
Teritorijos nustatymo data:	2022-01-25
Žymos apie teritoriją padarymo data:	2022-02-11
Teritorija, kurioje taikomos specialiosios žemės naudojimo sąlygos:	Elektros tinklų apsaugos zonos (III skyrius, ketvirtasis skirsnis)
Teritorijos unikalus numeris:	100283731
Teritorijos nustatymo data:	2022-01-25
Žymos apie teritoriją padarymo data:	2022-02-11
Teritorija, kurioje taikomos specialiosios žemės naudojimo sąlygos:	Elektros tinklų apsaugos zonos (III skyrius, ketvirtasis skirsnis)
Teritorijos unikalus numeris:	100285518
Teritorijos nustatymo data:	2022-01-25
Žymos apie teritoriją padarymo data:	2022-02-15
Teritorija, kurioje taikomos specialiosios žemės naudojimo sąlygos:	Elektros tinklų apsaugos zonos (III skyrius, ketvirtasis skirsnis)
Teritorijos unikalus numeris:	100289297
Teritorijos nustatymo data:	2022-01-25
Žymos apie teritoriją padarymo data:	2022-02-15
Teritorija, kurioje taikomos specialiosios žemės naudojimo sąlygos:	Elektros tinklų apsaugos zonos (III skyrius, ketvirtasis skirsnis)
Teritorijos unikalus numeris:	100306957
Teritorijos nustatymo data:	2022-01-25

Žymos apie teritoriją padarymo data:	2022-02-18
Teritorija, kurioje taikomos specialiosios žemės naudojimo sąlygos:	Elektros tinklų apsaugos zonos (III skyrius, ketvirtasis skirsnis)
Teritorijos unikalus numeris:	100315035
Teritorijos nustatymo data:	2022-01-25
Žymos apie teritoriją padarymo data:	2022-02-22
Teritorija, kurioje taikomos specialiosios žemės naudojimo sąlygos:	Elektros tinklų apsaugos zonos (III skyrius, ketvirtasis skirsnis)
Teritorijos unikalus numeris:	100315428
Teritorijos nustatymo data:	2022-01-25
Žymos apie teritoriją padarymo data:	2022-02-22
Teritorija, kurioje taikomos specialiosios žemės naudojimo sąlygos:	Elektros tinklų apsaugos zonos (III skyrius, ketvirtasis skirsnis)
Teritorijos unikalus numeris:	100316287
Teritorijos nustatymo data:	2022-01-25
Žymos apie teritoriją padarymo data:	2022-02-22
Teritorija, kurioje taikomos specialiosios žemės naudojimo sąlygos:	Elektros tinklų apsaugos zonos (III skyrius, ketvirtasis skirsnis)
Teritorijos unikalus numeris:	100320554
Teritorijos nustatymo data:	2022-01-25
Žymos apie teritoriją padarymo data:	2022-02-22
Teritorija, kurioje taikomos specialiosios žemės naudojimo sąlygos:	Elektros tinklų apsaugos zonos (III skyrius, ketvirtasis skirsnis)
Teritorijos unikalus numeris:	100322080
Teritorijos nustatymo data:	2022-01-25
Žymos apie teritoriją padarymo data:	2022-02-22
Teritorija, kurioje taikomos specialiosios žemės naudojimo sąlygos:	Elektros tinklų apsaugos zonos (III skyrius, ketvirtasis skirsnis)
Teritorijos unikalus numeris:	100350000
Teritorijos nustatymo data:	2022-05-05
Žymos apie teritoriją padarymo data:	2022-05-13
Teritorija, kurioje taikomos specialiosios žemės naudojimo sąlygos:	Skirstomųjų dujotiekių apsaugos zonos (III skyrius, šeštasis skirsnis)
Teritorijos unikalus numeris:	100003588

Teritorijos nustatymo data:	2020-08-04
Žymos apie teritoriją padarymo data:	2020-10-02
Teritorija, kurioje taikomos specialiosios žemės naudojimo sąlygos:	Skirstomųjų dujotiekių apsaugos zonos (III skyrius, šeštasis skirsnis)
Teritorijos unikalus numeris:	100026099
Teritorijos nustatymo data:	2021-07-30
Žymos apie teritoriją padarymo data:	2021-08-05
Teritorija, kurioje taikomos specialiosios žemės naudojimo sąlygos:	Skirstomųjų dujotiekių apsaugos zonos (III skyrius, šeštasis skirsnis)
Teritorijos unikalus numeris:	100212352
Teritorijos nustatymo data:	2019-09-04
Žymos apie teritoriją padarymo data:	2022-01-21
Teritorija, kurioje taikomos specialiosios žemės naudojimo sąlygos:	Skirstomųjų dujotiekių apsaugos zonos (III skyrius, šeštasis skirsnis)
Teritorijos unikalus numeris:	100236951
Teritorijos nustatymo data:	2022-01-25
Žymos apie teritoriją padarymo data:	2022-02-03

### 3. Daikto priklausiniai iš kito registro: įrašų nėra

### 4. Nuosavybė:

4.1.	Nuosavybės teisė
Savininkas:	LIETUVOS RESPUBLIKA, a.k. 111105555
Daiktas:	žemės sklypas Nr. 4400-5223-3739, aprašytas p. 2.1. 2005-01-13 Apskrities viršininko įsakymas Nr. 2.3-159-41 2017-08-09 Nacionalinės žemės tarnybos direktoriaus įsakymas Nr. 1P-324-(1.17 E.) 2017-08-09 Nacionalinės žemės tarnybos direktoriaus įsakymas Nr. 1P-327-(1.17 E.) 2017-09-08 Nacionalinės žemės tarnybos teritorinio skyriaus vedėjo sprendimas Nr. 48SK-2867(14.48.111.) 2017-09-13 Nacionalinės žemės tarnybos direktoriaus įsakymas Nr. 1P-449-(1.17 E.) 2017-10-05 Nacionalinės žemės tarnybos direktoriaus įsakymas Nr. 1P-530-(1.17E.) 2017-10-05 Nacionalinės žemės tarnybos direktoriaus įsakymas Nr. 1P-529-(1.17E.) 2017-10-11 Nacionalinės žemės tarnybos direktoriaus įsakymas Nr. 1P-539-(1.17 E.) 2017-10-18 Nacionalinės žemės tarnybos direktoriaus įsakymas Nr. 1P-565-(1.17 E.)
Įregistravimo pagrindas:	

2017-10-18 Nacionalinės žemės tarnybos direktoriaus įsakymas Nr. 1P-567-(1.17 E.)  
2017-10-18 Nacionalinės žemės tarnybos direktoriaus įsakymas Nr. 1P-574-(1.17 E.)  
2017-10-18 Nacionalinės žemės tarnybos direktoriaus įsakymas Nr. 1P-564-(1.17 E.)  
2017-10-18 Nacionalinės žemės tarnybos direktoriaus įsakymas Nr. 1P-566-(1.17 E.)  
2017-10-19 Nacionalinės žemės tarnybos direktoriaus įsakymas Nr. 1P-578-(1.17 E.)  
2017-10-19 Nacionalinės žemės tarnybos direktoriaus įsakymas Nr. 1P-581-(1.17 E.)  
2017-11-03 Nacionalinės žemės tarnybos teritorinio skyriaus vedėjo sprendimas Nr. 48SK-3428-(14.48.111.)  
2017-12-07 Nacionalinės žemės tarnybos direktoriaus įsakymas Nr. 1P-678-(1.17 E.)  
2018-01-31 Nacionalinės žemės tarnybos direktoriaus įsakymas Nr. 1P-48-(1.17 E.)  
2018-03-30 Nacionalinės žemės tarnybos direktoriaus įsakymas Nr. 1P-162-(1.17 E.)  
2018-03-30 Nacionalinės žemės tarnybos direktoriaus įsakymas Nr. 1P-158-(1.17 E.)  
2018-04-11 Nacionalinės žemės tarnybos direktoriaus įsakymas Nr. 1P-179-(1.17 E.)  
2018-09-17 Nacionalinės žemės tarnybos direktoriaus įsakymas Nr. 1P-358-(1.17 E.)  
2020-07-15 Nacionalinės žemės tarnybos teritorinio skyriaus vedėjo įsakymas Nr. 48VĮ-1237-(14.48.2.)  
2020-07-15 Nacionalinės žemės tarnybos teritorinio skyriaus vedėjo sprendimas Nr. 48SK-2279-(14.48.111.)  
Nuo 2020-08-12

Įrašas galioja:

## **5. Valstybės ir savivaldybių žemės patikėjimo teisė:**

5.1.

Patikėtinis:

Daiktas:

Įregistravimo pagrindas:

Valstybinės žemės patikėjimo teisė  
Nacionalinė žemės tarnyba prie Žemės ūkio ministerijos, a.k. 188704927  
žemės sklypas Nr. 4400-5223-3739, aprašytas p. 2.1.  
2017-08-09 Nacionalinės žemės tarnybos direktoriaus įsakymas Nr. 1P-327-(1.17 E.)  
2017-08-09 Nacionalinės žemės tarnybos direktoriaus įsakymas Nr. 1P-324-(1.17 E.)  
2017-09-08 Nacionalinės žemės tarnybos teritorinio skyriaus vedėjo sprendimas Nr. 48SK-2867(14.48.111.)  
2017-09-13 Nacionalinės žemės tarnybos direktoriaus įsakymas Nr. 1P-449-(1.17 E.)  
2017-10-05 Nacionalinės žemės tarnybos direktoriaus įsakymas Nr. 1P-530-(1.17 E.)  
2017-10-05 Nacionalinės žemės tarnybos direktoriaus įsakymas Nr. 1P-529-(1.17 E.)  
2017-10-11 Nacionalinės žemės tarnybos direktoriaus įsakymas Nr. 1P-539-(1.17 E.)

2017-10-18 Nacionalinės žemės tarnybos direktoriaus įsakymas Nr. 1P-574-(1.17 E.)  
2017-10-18 Nacionalinės žemės tarnybos direktoriaus įsakymas Nr. 1P-567-(1.17 E.)  
2017-10-18 Nacionalinės žemės tarnybos direktoriaus įsakymas Nr. 1P-565-(1.17 E.)  
2017-10-18 Nacionalinės žemės tarnybos direktoriaus įsakymas Nr. 1P-564-(1.17 E.)  
2017-10-18 Nacionalinės žemės tarnybos direktoriaus įsakymas Nr. 1P-566-(1.17E.)  
2017-10-19 Nacionalinės žemės tarnybos direktoriaus įsakymas Nr. 1P-578-(1.17 E.)  
2017-10-19 Nacionalinės žemės tarnybos direktoriaus įsakymas Nr. 1P-581-(1.17 E.)  
2017-11-03 Nacionalinės žemės tarnybos teritorinio skyriaus vedėjo sprendimas Nr. 48SK-3428-(14.48.111.)  
2017-12-07 Nacionalinės žemės tarnybos direktoriaus įsakymas Nr. 1P-678-(1.17 E.)  
2018-01-31 Nacionalinės žemės tarnybos direktoriaus įsakymas Nr. 1P-48-(1.17E.)  
2018-03-30 Nacionalinės žemės tarnybos direktoriaus įsakymas Nr. 1P-162-(1.17 E.)  
2018-03-30 Nacionalinės žemės tarnybos direktoriaus įsakymas Nr. 1P-158-(1.17 E.)  
2018-04-11 Nacionalinės žemės tarnybos direktoriaus įsakymas Nr. 1P-179-(1.17 E.)  
2018-09-17 Nacionalinės žemės tarnybos direktoriaus įsakymas Nr. 1P-358-(1.17E.)  
2020-07-15 Nacionalinės žemės tarnybos teritorinio skyriaus vedėjo įsakymas Nr. 48VĮ-1237-(14.48.2.)  
2020-07-15 Nacionalinės žemės tarnybos teritorinio skyriaus vedėjo sprendimas Nr. 48SK-2279-(14.48.111.)  
Nuo 2020-08-12

Įrašas galioja:

## **6. Kitos daiktinės teisės :**

6.1.

Daiktas:

Įregistravimo pagrindas:

Plotas:

Įrašas galioja:

Servitutas - teisė tiesti, aptarnauti, naudoti požemines, antžemines komunikacijas (tarnaujantis)

žemės sklypas Nr. 4400-5223-3739, aprašytas p. 2.1.

2022-04-08 Servituto sutartis Nr. 4062

4.00 kv. m

Nuo 2022-04-08

6.2.

Daiktas:

Įregistravimo pagrindas:

Servitutas - teisė aptarnauti požemines, antžemines komunikacijas (tarnaujantis)

žemės sklypas Nr. 4400-5223-3739, aprašytas p. 2.1.

2020-07-15 Nacionalinės žemės tarnybos teritorinio skyriaus vedėjo sprendimas Nr. 48SK-2279-(14.48.111.)

Plotas:	0.0543 ha
Įrašas galioja:	Nuo 2020-08-12
6.3. Daiktas:	Servitutas - teisė aptarnauti požemines, antžemines komunikacijas (tarnaujantis) žemės sklypas Nr. 4400-5223-3739, aprašytas p. 2.1.
Įregistravimo pagrindas:	2020-07-15 Nacionalinės žemės tarnybos teritorinio skyriaus vedėjo sprendimas Nr. 48SK-2279-(14.48.111.)
Plotas:	0.018 ha
Įrašas galioja:	Nuo 2020-08-12
6.4. Daiktas:	Servitutas - teisė aptarnauti požemines, antžemines komunikacijas (tarnaujantis) žemės sklypas Nr. 4400-5223-3739, aprašytas p. 2.1.
Įregistravimo pagrindas:	2020-07-15 Nacionalinės žemės tarnybos teritorinio skyriaus vedėjo sprendimas Nr. 48SK-2279-(14.48.111.)
Plotas:	0.0079 ha
Įrašas galioja:	Nuo 2020-08-12
6.5. Daiktas:	Servitutas - teisė aptarnauti požemines, antžemines komunikacijas (tarnaujantis) žemės sklypas Nr. 4400-5223-3739, aprašytas p. 2.1.
Įregistravimo pagrindas:	2020-07-15 Nacionalinės žemės tarnybos teritorinio skyriaus vedėjo sprendimas Nr. 48SK-2279-(14.48.111.)
Plotas:	0.0464 ha
Įrašas galioja:	Nuo 2020-08-12
6.6. Daiktas:	Servitutas - teisė aptarnauti požemines, antžemines komunikacijas (tarnaujantis) žemės sklypas Nr. 4400-5223-3739, aprašytas p. 2.1.
Įregistravimo pagrindas:	2020-07-15 Nacionalinės žemės tarnybos teritorinio skyriaus vedėjo sprendimas Nr. 48SK-2279-(14.48.111.)
Plotas:	0.12 ha
Įrašas galioja:	Nuo 2020-08-12
6.7. Daiktas:	Servitutas - teisė aptarnauti požemines, antžemines komunikacijas (tarnaujantis) žemės sklypas Nr. 4400-5223-3739, aprašytas p. 2.1.

Įregistravimo pagrindas:	2020-07-15 Nacionalinės žemės tarnybos teritorinio skyriaus vedėjo sprendimas Nr. 48SK-2279-(14.48.111.)
Plotas:	174.00 kv. m
Įrašas galioja:	Nuo 2020-08-12
6.8.	
Daiktas:	Servitutas - teisė aptarnauti požemines, antžemines komunikacijas (tarnaujantis) žemės sklypas Nr. 4400-5223-3739, aprašytas p. 2.1.
Įregistravimo pagrindas:	2020-07-15 Nacionalinės žemės tarnybos teritorinio skyriaus vedėjo sprendimas Nr. 48SK-2279-(14.48.111.)
Plotas:	0.0519 ha
Įrašas galioja:	Nuo 2020-08-12
6.9.	
Daiktas:	Servitutas - teisė aptarnauti požemines, antžemines komunikacijas (tarnaujantis) žemės sklypas Nr. 4400-5223-3739, aprašytas p. 2.1.
Įregistravimo pagrindas:	2020-07-15 Nacionalinės žemės tarnybos teritorinio skyriaus vedėjo sprendimas Nr. 48SK-2279-(14.48.111.)
Plotas:	0.0059 ha
Įrašas galioja:	Nuo 2020-08-12
6.10.	
Daiktas:	Servitutas - teisė tiesti požemines, antžemines komunikacijas (tarnaujantis) žemės sklypas Nr. 4400-5223-3739, aprašytas p. 2.1.
Įregistravimo pagrindas:	2020-07-15 Nacionalinės žemės tarnybos teritorinio skyriaus vedėjo sprendimas Nr. 48SK-2279-(14.48.111.)
Plotas:	0.0059 ha
Įrašas galioja:	Nuo 2020-08-12
6.11.	
Daiktas:	Servitutas - teisė tiesti požemines, antžemines komunikacijas (tarnaujantis) žemės sklypas Nr. 4400-5223-3739, aprašytas p. 2.1.
Įregistravimo pagrindas:	2020-07-15 Nacionalinės žemės tarnybos teritorinio skyriaus vedėjo sprendimas Nr. 48SK-2279-(14.48.111.)
Plotas:	0.0174 ha
Įrašas galioja:	Nuo 2020-08-12



**7. Juridiniai faktai:** įrašų nėra

**8. Žymos:** įrašų nėra

**9. Teritorijos, kuriose taikomos specialiosios žemės naudojimo sąlygos:**

- 9.1. Skirstomųjų dujotiekių apsaugos zonos (III skyrius, šeštasis skirsnis)  
Daiktas: žemės sklypas Nr. 4400-5223-3739, aprašytas p. 2.1.  
2020-07-15 Nacionalinės žemės tarnybos teritorinio skyriaus vedėjo sprendimas Nr. 48SK-2279-(14.48.111.)  
Įregistravimo pagrindas: 2022-01-07 Nekilnojamojo daikto kadastro duomenų byla  
Plotas: 3086.00 kv. m  
Įrašas galioja: Nuo 2022-01-18
- 9.2. Vandens tiekimo ir nuotekų, paviršinių nuotekų tvarkymo infrastruktūros apsaugos zonos (III skyrius, dešimtas skirsnis)  
Daiktas: žemės sklypas Nr. 4400-5223-3739, aprašytas p. 2.1.  
2020-07-15 Nacionalinės žemės tarnybos teritorinio skyriaus vedėjo sprendimas Nr. 48SK-2279-(14.48.111.)  
Įregistravimo pagrindas:  
Plotas: 8367.00 kv. m  
Įrašas galioja: Nuo 2020-08-11
- 9.3. Elektros tinklų apsaugos zonos (III skyrius, ketvirtasis skirsnis)  
Daiktas: žemės sklypas Nr. 4400-5223-3739, aprašytas p. 2.1.  
2020-07-15 Nacionalinės žemės tarnybos teritorinio skyriaus vedėjo sprendimas Nr. 48SK-2279-(14.48.111.)  
Įregistravimo pagrindas:  
Plotas: 4365.00 kv. m  
Įrašas galioja: Nuo 2020-08-11
- 9.4. Elektroninių ryšių tinklų elektroninių ryšių infrastruktūros apsaugos zonos (III skyrius, vienuoliktasis skirsnis)  
Daiktas: žemės sklypas Nr. 4400-5223-3739, aprašytas p. 2.1.  
2020-07-15 Nacionalinės žemės tarnybos teritorinio skyriaus vedėjo sprendimas Nr. 48SK-2279-(14.48.111.)  
Įregistravimo pagrindas:

Plotas: 4248.00 kv. m  
Įrašas galioja: Nuo 2020-08-11

9.5.  
Daiktas: Kultūros paveldo objektų ir vietovių teritorijos, jų apsaugos zonos (V skyrius, pirmasis skirsnis)  
Įregistravimo pagrindas: žemės sklypas Nr. 4400-5223-3739, aprašytas p. 2.1.  
2020-07-15 Nacionalinės žemės tarnybos teritorinio skyriaus vedėjo sprendimas Nr. 48SK-2279-(14.48.111.)  
Plotas: 4308.00 kv. m  
Įrašas galioja: Nuo 2020-08-11

#### **10. Daikto registravimas ir kadastro žymos:**

10.1.  
Daiktas: Kadastro duomenų tikslinimas (daikto registravimas)  
Įregistravimo pagrindas: žemės sklypas Nr. 4400-5223-3739, aprašytas p. 2.1.  
2022-01-07 Nekilnojamojo daikto kadastro duomenų byla  
Įrašas galioja: Nuo 2022-01-18

10.2.  
Daiktas: Kadastrinius matavimus atliko (kadastro žyma)  
[redacted]  
Įregistravimo pagrindas: žemės sklypas Nr. 4400-5223-3739, aprašytas p. 2.1.  
2016-09-23 Kvalifikacijos pažymėjimas Nr. 2M-M-2455  
2022-01-07 Nekilnojamojo daikto kadastro duomenų byla  
Įrašas galioja: Nuo 2022-01-18

10.3.  
Daiktas: Kadastro duomenų tikslinimas (daikto registravimas)  
Įregistravimo pagrindas: žemės sklypas Nr. 4400-5223-3739, aprašytas p. 2.1.  
2021-11-12 Nekilnojamojo daikto kadastro duomenų byla  
Įrašas galioja: Nuo 2021-11-27

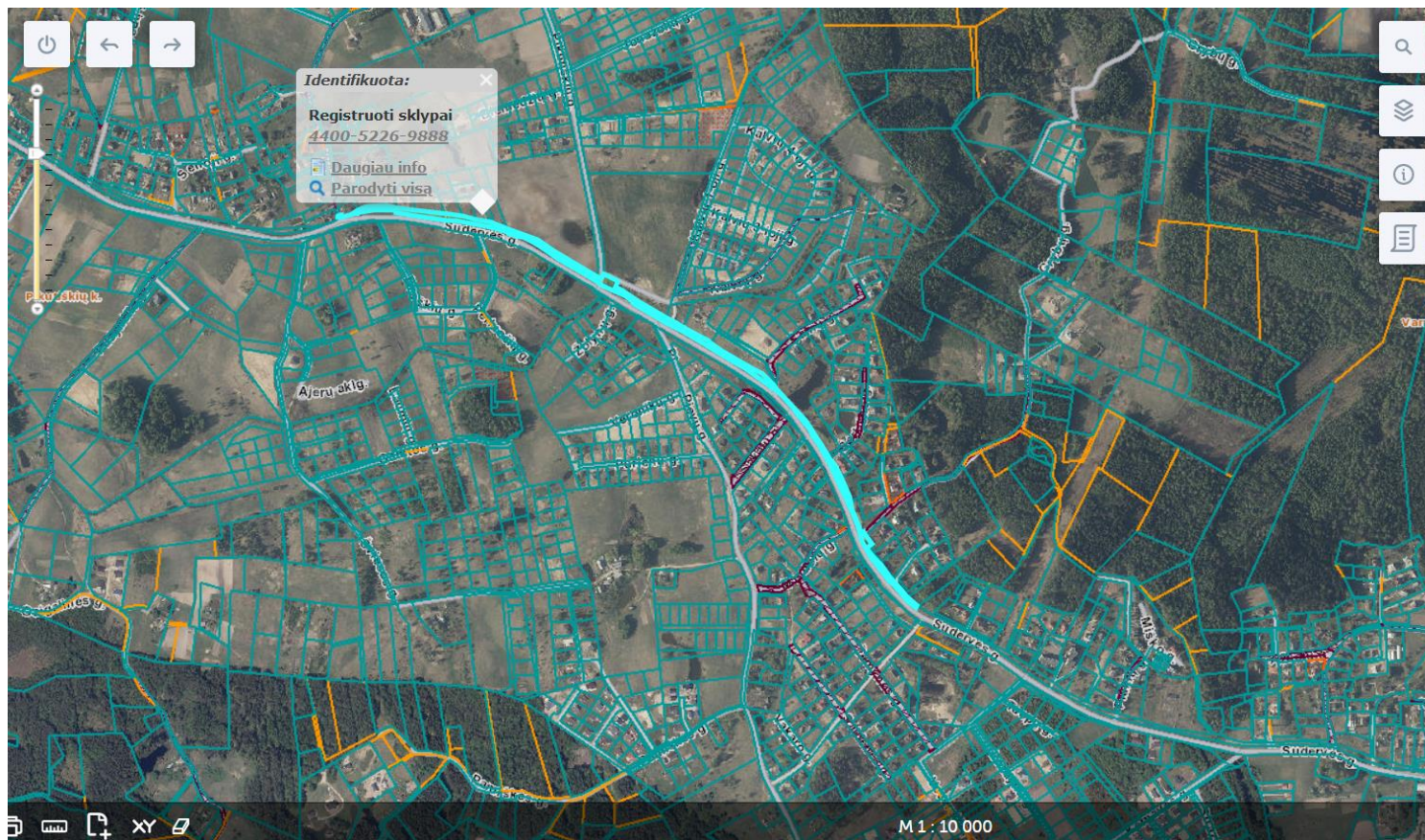
10.4.  
Daiktas: Kadastrinius matavimus atliko (kadastro žyma)  
[redacted]  
žemės sklypas Nr. 4400-5223-3739, aprašytas p. 2.1.

Įregistravimo pagrindas:	2016-09-23 Kvalifikacijos pažymėjimas Nr. 2M-M-2455
Įrašas galioja:	2021-11-12 Nekilnojamojo daikto kadastro duomenų byla Nuo 2021-11-27
10.5.	Suformuotas sujungimo būdu (daikto registravimas)
Daiktas:	žemės sklypas Nr. 4400-5223-3739, aprašytas p. 2.1.
Įregistravimo pagrindas:	2019-04-17 Nekilnojamojo daikto kadastro duomenų byla 2020-07-15 Nacionalinės žemės tarnybos teritorinio skyriaus vedėjo sprendimas Nr. 48SK-2279-(14.48.111.)
Įrašas galioja:	Nuo 2020-08-11
10.6.	Kadastrinius matavimus atliko (kadastro žyma)
Daiktas:	žemės sklypas Nr. 4400-5223-3739, aprašytas p. 2.1.
Įregistravimo pagrindas:	2014-04-17 Kvalifikacijos pažymėjimas Nr. 2M-M-2000
Įrašas galioja:	2019-04-17 Nekilnojamojo daikto kadastro duomenų byla Nuo 2020-08-11

**11. Registro pastabos ir nuorodos:** įrašų nėra

**12. Kita informacija:** įrašų nėra

**13. Informacija apie duomenų sandoriui tikslinimą:** įrašų nėra



## Detali informacija

**Įvedimo data**  
2020-09-04

**Registro numeris**  
44/2527426

**Unikalus numeris**  
4400-5226-9888

**Kadastrinis numeris**  
4103/7001:14

**Nr. žemėtvarkos projekte**  
5

**Sklypo adresas**  
Vilniaus r. sav., Avižienių  
sen., Pikutiškių k.

**Paskirtis**  
Kita

**Naudojimo būdas ir  
pobūdis**  
Susisiekimo ir inžinerinių



M 1:10 000





**VALSTYBĖS ĮMONĖ REGISTRŲ CENTRAS**  
Lvivo g. 25-101, 09320 Vilnius, tel. (8 5) 2688 262, el. p. info@registrucentras.lt  
Duomenys kaupiami ir saugomi Juridinių asmenų registre, kodas 124110246

## **NEKILNOJAMOJO TURTO REGISTRO DUOMENŲ BAZĖS IŠRAŠAS**

2022-05-30 11:43:51

### **1. Nekilnojamojo turto registre įregistruotas turtas:**

Registro Nr.: 44/2527426  
Registro tipas: Žemės sklypas  
Sudarymo data: 2020-06-12  
Vilniaus r. sav., Avižienių sen., Pikutiškių k.

### **2. Nekilnojamieji daiktai:**

2.1. Žemės sklypas  
Vilniaus r. sav., Avižienių sen., Pikutiškių k.  
Unikalus daikto numeris: 4400-5226-9888  
Žemės sklypo kadastro numeris ir kadastro vietovės pavadinimas: 4103/7001:14 Avižienių k.v.

Daikto pagrindinė naudojimo paskirtis: Kita  
Žemės sklypo naudojimo būdas: Susisiekimo ir inžinerinių tinklų koridorių teritorijos  
Statusas: Suformuotas sujungus daiktus

Daikto istorinė kilmė:

Gautas sujungus daiktus, unikalus daikto numeris 4400-4618-0450  
Gautas sujungus daiktus, unikalus daikto numeris 4400-4618-4750  
Gautas sujungus daiktus, unikalus daikto numeris 4400-4575-3742  
Gautas sujungus daiktus, unikalus daikto numeris 4400-4756-2950  
Gautas sujungus daiktus, unikalus daikto numeris 4400-4631-8134  
Gautas sujungus daiktus, unikalus daikto numeris 4400-4674-2806  
Gautas sujungus daiktus, unikalus daikto numeris 4400-4575-0261  
Gautas sujungus daiktus, unikalus daikto numeris 4400-4638-3399  
Gautas sujungus daiktus, unikalus daikto numeris 4400-4710-9693  
Gautas sujungus daiktus, unikalus daikto numeris 4400-4617-0402  
Gautas sujungus daiktus, unikalus daikto numeris 4400-4585-9304  
Gautas sujungus daiktus, unikalus daikto numeris 4400-4729-4104

	Gautas sujungus daiktus, unikalus daikto numeris 4400-4561-5056
	Gautas sujungus daiktus, unikalus daikto numeris 4400-4604-8926
	Gautas sujungus daiktus, unikalus daikto numeris 4400-4619-0914
Žemės sklypo plotas:	1.4102 ha
Kelių plotas:	1.3757 ha
Vandens telkinių plotas:	0.0345 ha
Žemės ūkio naudmenų našumo balas:	33.7
Matavimų tipas:	Žemės sklypas suformuotas atliekant kadastrinius matavimus
Vidutinė rinkos vertė:	89000 Eur
Vidutinės rinkos vertės nustatymo data:	2020-09-04
Vidutinės rinkos vertės nustatymo būdas:	Masinis vertinimas
Kadastro duomenų nustatymo data:	2021-07-05
Teritorija, kurioje taikomos specialiosios žemės naudojimo sąlygos:	Elektros tinklų apsaugos zonos (III skyrius, ketvirtasis skirsnis)
Teritorijos unikalus numeris:	100224827
Teritorijos nustatymo data:	2022-01-25
Žymos apie teritoriją padarymo data:	2022-02-01
Teritorija, kurioje taikomos specialiosios žemės naudojimo sąlygos:	Elektros tinklų apsaugos zonos (III skyrius, ketvirtasis skirsnis)
Teritorijos unikalus numeris:	100234396
Teritorijos nustatymo data:	2022-01-25
Žymos apie teritoriją padarymo data:	2022-02-02
Teritorija, kurioje taikomos specialiosios žemės naudojimo sąlygos:	Elektros tinklų apsaugos zonos (III skyrius, ketvirtasis skirsnis)
Teritorijos unikalus numeris:	100236927
Teritorijos nustatymo data:	2022-01-11
Žymos apie teritoriją padarymo data:	2022-02-03
Teritorija, kurioje taikomos specialiosios žemės naudojimo sąlygos:	Elektros tinklų apsaugos zonos (III skyrius, ketvirtasis skirsnis)
Teritorijos unikalus numeris:	100252421
Teritorijos nustatymo data:	2022-01-25
Žymos apie teritoriją padarymo data:	2022-02-09
Teritorija, kurioje taikomos specialiosios žemės naudojimo sąlygos:	Elektros tinklų apsaugos zonos (III skyrius, ketvirtasis skirsnis)

Teritorijos unikalus numeris:	100254597
Teritorijos nustatymo data:	2022-01-25
Žymos apie teritoriją padarymo data:	2022-02-09
Teritorija, kurioje taikomos specialiosios žemės naudojimo sąlygos:	Elektros tinklų apsaugos zonos (III skyrius, ketvirtasis skirsnis)
Teritorijos unikalus numeris:	100265085
Teritorijos nustatymo data:	2022-01-25
Žymos apie teritoriją padarymo data:	2022-02-09
Teritorija, kurioje taikomos specialiosios žemės naudojimo sąlygos:	Elektros tinklų apsaugos zonos (III skyrius, ketvirtasis skirsnis)
Teritorijos unikalus numeris:	100276401
Teritorijos nustatymo data:	2022-01-25
Žymos apie teritoriją padarymo data:	2022-02-11
Teritorija, kurioje taikomos specialiosios žemės naudojimo sąlygos:	Elektros tinklų apsaugos zonos (III skyrius, ketvirtasis skirsnis)
Teritorijos unikalus numeris:	100276456
Teritorijos nustatymo data:	2022-01-25
Žymos apie teritoriją padarymo data:	2022-02-11
Teritorija, kurioje taikomos specialiosios žemės naudojimo sąlygos:	Elektros tinklų apsaugos zonos (III skyrius, ketvirtasis skirsnis)
Teritorijos unikalus numeris:	100277565
Teritorijos nustatymo data:	2022-01-25
Žymos apie teritoriją padarymo data:	2022-02-11
Teritorija, kurioje taikomos specialiosios žemės naudojimo sąlygos:	Elektros tinklų apsaugos zonos (III skyrius, ketvirtasis skirsnis)
Teritorijos unikalus numeris:	100281665
Teritorijos nustatymo data:	2022-01-25
Žymos apie teritoriją padarymo data:	2022-02-11
Teritorija, kurioje taikomos specialiosios žemės naudojimo sąlygos:	Elektros tinklų apsaugos zonos (III skyrius, ketvirtasis skirsnis)
Teritorijos unikalus numeris:	100303961
Teritorijos nustatymo data:	2022-01-25
Žymos apie teritoriją padarymo data:	2022-02-18



Teritorija, kurioje taikomos specialiosios žemės naudojimo sąlygos:	Elektros tinklų apsaugos zonos (III skyrius, ketvirtasis skirsnis)
Teritorijos unikalus numeris:	100305112
Teritorijos nustatymo data:	2022-01-25
Žymos apie teritoriją padarymo data:	2022-02-18
Teritorija, kurioje taikomos specialiosios žemės naudojimo sąlygos:	Elektros tinklų apsaugos zonos (III skyrius, ketvirtasis skirsnis)
Teritorijos unikalus numeris:	100307947
Teritorijos nustatymo data:	2022-01-25
Žymos apie teritoriją padarymo data:	2022-02-18
Teritorija, kurioje taikomos specialiosios žemės naudojimo sąlygos:	Elektros tinklų apsaugos zonos (III skyrius, ketvirtasis skirsnis)
Teritorijos unikalus numeris:	100307964
Teritorijos nustatymo data:	2022-01-25
Žymos apie teritoriją padarymo data:	2022-02-18
Teritorija, kurioje taikomos specialiosios žemės naudojimo sąlygos:	Elektros tinklų apsaugos zonos (III skyrius, ketvirtasis skirsnis)
Teritorijos unikalus numeris:	100315035
Teritorijos nustatymo data:	2022-01-25
Žymos apie teritoriją padarymo data:	2022-02-22
Teritorija, kurioje taikomos specialiosios žemės naudojimo sąlygos:	Elektros tinklų apsaugos zonos (III skyrius, ketvirtasis skirsnis)
Teritorijos unikalus numeris:	100317072
Teritorijos nustatymo data:	2022-01-25
Žymos apie teritoriją padarymo data:	2022-02-22
Teritorija, kurioje taikomos specialiosios žemės naudojimo sąlygos:	Elektros tinklų apsaugos zonos (III skyrius, ketvirtasis skirsnis)
Teritorijos unikalus numeris:	100318939
Teritorijos nustatymo data:	2022-01-25
Žymos apie teritoriją padarymo data:	2022-02-22
Teritorija, kurioje taikomos specialiosios žemės naudojimo sąlygos:	Elektros tinklų apsaugos zonos (III skyrius, ketvirtasis skirsnis)
Teritorijos unikalus numeris:	100319924
Teritorijos nustatymo data:	2022-01-25

Žymos apie teritoriją padarymo data:	2022-02-22
Teritorija, kurioje taikomos specialiosios žemės naudojimo sąlygos:	Elektros tinklų apsaugos zonos (III skyrius, ketvirtasis skirsnis)
Teritorijos unikalus numeris:	100321249
Teritorijos nustatymo data:	2022-01-25
Žymos apie teritoriją padarymo data:	2022-02-22
Teritorija, kurioje taikomos specialiosios žemės naudojimo sąlygos:	Elektros tinklų apsaugos zonos (III skyrius, ketvirtasis skirsnis)
Teritorijos unikalus numeris:	100321279
Teritorijos nustatymo data:	2022-01-25
Žymos apie teritoriją padarymo data:	2022-02-22
Teritorija, kurioje taikomos specialiosios žemės naudojimo sąlygos:	Elektros tinklų apsaugos zonos (III skyrius, ketvirtasis skirsnis)
Teritorijos unikalus numeris:	100325206
Teritorijos nustatymo data:	2022-01-25
Žymos apie teritoriją padarymo data:	2022-02-22
Teritorija, kurioje taikomos specialiosios žemės naudojimo sąlygos:	Elektros tinklų apsaugos zonos (III skyrius, ketvirtasis skirsnis)
Teritorijos unikalus numeris:	100325493
Teritorijos nustatymo data:	2022-01-25
Žymos apie teritoriją padarymo data:	2022-02-22
Teritorija, kurioje taikomos specialiosios žemės naudojimo sąlygos:	Skirstomųjų dujotiekių apsaugos zonos (III skyrius, šeštasis skirsnis)
Teritorijos unikalus numeris:	100020304
Teritorijos nustatymo data:	2020-03-10
Žymos apie teritoriją padarymo data:	2021-05-05
Teritorija, kurioje taikomos specialiosios žemės naudojimo sąlygos:	Skirstomųjų dujotiekių apsaugos zonos (III skyrius, šeštasis skirsnis)
Teritorijos unikalus numeris:	100236951
Teritorijos nustatymo data:	2022-01-25
Žymos apie teritoriją padarymo data:	2022-02-03

**3. Daikto priklausiniai iš kito registro: įrašų nėra**

**4. Nuosavybė:**

4.1.  
Savininkas:  
Daiktas:

Įregistravimo pagrindas:

Nuosavybės teisė  
LIETUVOS RESPUBLIKA, a.k. 111105555  
žemės sklypas Nr. 4400-5226-9888, aprašytas p. 2.1.  
2017-07-12 Nacionalinės žemės tarnybos direktoriaus įsakymas Nr. 1P-298-(1.17E.)  
2017-08-10 Nacionalinės žemės tarnybos direktoriaus įsakymas Nr. 1P-346-(1.17 E.)  
2017-08-10 Nacionalinės žemės tarnybos direktoriaus įsakymas Nr. 1P-337-(1.17 E.)  
2017-08-10 Nacionalinės žemės tarnybos direktoriaus įsakymas Nr. 1P-356-(1.17E.)  
2017-08-25 Nacionalinės žemės tarnybos direktoriaus įsakymas Nr. 1P-402-(1.17 E.)  
2017-09-18 Nacionalinės žemės tarnybos direktoriaus įsakymas Nr. 1P-475-(1.17E.)  
2017-10-18 Nacionalinės žemės tarnybos direktoriaus įsakymas Nr. 1P-571-(1.17 E.)  
2017-10-18 Nacionalinės žemės tarnybos direktoriaus įsakymas Nr. 1P-569-(1.17 E.)  
2017-12-07 Nacionalinės žemės tarnybos direktoriaus įsakymas Nr. 1P-675-(1.17 E.)  
2018-02-02 Nacionalinės žemės tarnybos direktoriaus įsakymas Nr. 1P-57-(1.17 E.)  
2018-02-08 Nacionalinės žemės tarnybos direktoriaus įsakymas Nr. 1P-69-(1.17 E.)  
2018-03-15 Nacionalinės žemės tarnybos direktoriaus įsakymas Nr. 1P-131-(1.17 E.)  
2018-03-27 Nacionalinės žemės tarnybos direktoriaus įsakymas Nr. 1P-149-(1.17 E.)  
2018-03-30 Nacionalinės žemės tarnybos direktoriaus įsakymas Nr. 1P-159-(1.17 E.)  
2018-05-30 Nacionalinės žemės tarnybos direktoriaus įsakymas Nr. 1P-264-(1.17 E.)  
2019-06-05 Apygardos teismo sprendimas Nr. e2-667-640/2019  
2020-04-21 Apeliacinio teismo nutartis Nr. e2A-317-585/2020  
2020-08-24 Nacionalinės žemės tarnybos teritorinio skyriaus vedėjo sprendimas Nr. 48SK-2664-(14.48.111 E.)  
Įrašas galioja:  
Nuo 2020-09-04

**5. Valstybės ir savivaldybių žemės patikėjimo teisė:**

5.1.  
Patikėtinis:  
Daiktas:

Įregistravimo pagrindas:

Valstybinės žemės patikėjimo teisė  
Nacionalinė žemės tarnyba prie Žemės ūkio ministerijos, a.k. 188704927  
žemės sklypas Nr. 4400-5226-9888, aprašytas p. 2.1.  
2017-07-12 Nacionalinės žemės tarnybos direktoriaus įsakymas Nr. 1P-298-(1.17E.)  
2017-08-10 Nacionalinės žemės tarnybos direktoriaus įsakymas Nr. 1P-346-(1.17 E.)

2017-08-10 Nacionalinės žemės tarnybos direktoriaus įsakymas Nr. 1P-337-(1.17 E.)  
2017-08-10 Nacionalinės žemės tarnybos direktoriaus įsakymas Nr. 1P-356-(1.17E.)  
2017-08-25 Nacionalinės žemės tarnybos direktoriaus įsakymas Nr. 1P-402-(1.17 E.)  
2017-09-18 Nacionalinės žemės tarnybos direktoriaus įsakymas Nr. 1P-475-(1.17E.)  
2017-10-18 Nacionalinės žemės tarnybos direktoriaus įsakymas Nr. 1P-571-(1.17 E.)  
2017-10-18 Nacionalinės žemės tarnybos direktoriaus įsakymas Nr. 1P-569-(1.17 E.)  
2017-12-07 Nacionalinės žemės tarnybos direktoriaus įsakymas Nr. 1P-675-(1.17 E.)  
2018-02-02 Nacionalinės žemės tarnybos direktoriaus įsakymas Nr. 1P-57-(1.17 E.)  
2018-02-08 Nacionalinės žemės tarnybos direktoriaus įsakymas Nr. 1P-69-(1.17 E.)  
2018-03-15 Nacionalinės žemės tarnybos direktoriaus įsakymas Nr. 1P-131-(1.17 E.)  
2018-03-27 Nacionalinės žemės tarnybos direktoriaus įsakymas Nr. 1P-149-(1.17 E.)  
2018-03-30 Nacionalinės žemės tarnybos direktoriaus įsakymas Nr. 1P-159-(1.17 E.)  
2018-05-30 Nacionalinės žemės tarnybos direktoriaus įsakymas Nr. 1P-264-(1.17 E.)  
2019-06-05 Apygardos teismo sprendimas Nr. e2-667-640/2019  
2020-04-21 Apeliacinio teismo nutartis Nr. e2A-317-585/2020  
2020-08-24 Nacionalinės žemės tarnybos teritorinio skyriaus vedėjo sprendimas Nr. 48SK-2664-(14.48.111 E.)  
Nuo 2020-09-04

Įrašas galioja:

## 6. Kitos daiktinės teisės :

6.1.

Daiktas:

Įregistravimo pagrindas:

Plotas:

Įrašas galioja:

Kiti servitutai (tarnaujantis)

žemės sklypas Nr. 4400-5226-9888, aprašytas p. 2.1.

2006-02-14 Sutartis Nr. 2-887

2017-07-31 Nacionalinės žemės tarnybos teritorinio skyriaus vedėjo sprendimas Nr. 48SK-2293-(14.48.111.)

2020-08-24 Nacionalinės žemės tarnybos teritorinio skyriaus vedėjo sprendimas Nr. 48SK-2664-(14.48.111 E.)

0.0063 ha

Nuo 2020-09-04

6.2.

Daiktas:

Servitutas - teisė aptarnauti požemines, antžemines komunikacijas (tarnaujantis)

žemės sklypas Nr. 4400-5226-9888, aprašytas p. 2.1.

Įregistravimo pagrindas:	2004-04-09 Apskritis viršininko įsakymas Nr. 2.3-2655-41 2017-07-31 Nacionalinės žemės tarnybos teritorinio skyriaus vedėjo sprendimas Nr. 48SK-2293-(14.48.111.) 2020-08-24 Nacionalinės žemės tarnybos teritorinio skyriaus vedėjo sprendimas Nr. 48SK-2664-(14.48.111 E.)
Plotas:	0.0063 ha
Įrašas galioja:	Nuo 2020-09-04
6.3. Daiktas:	Kiti servitutai (tarnaujantis) žemės sklypas Nr. 4400-5226-9888, aprašytas p. 2.1. 2006-02-15 Sutartis Nr. 2-944 2017-06-26 Nacionalinės žemės tarnybos teritorinio skyriaus vedėjo sprendimas Nr. 48SK-1910-(14.48.111.) 2020-08-24 Nacionalinės žemės tarnybos teritorinio skyriaus vedėjo sprendimas Nr. 48SK-2664-(14.48.111 E.)
Įregistravimo pagrindas:	0.0204 kv. m Nuo 2020-09-04
Plotas:	
Įrašas galioja:	
6.4. Daiktas:	Servitutas - teisė aptarnauti požemines, antžemines komunikacijas (tarnaujantis) žemės sklypas Nr. 4400-5226-9888, aprašytas p. 2.1. 2004-08-17 Apskritis viršininko įsakymas Nr. 2.3-6199-41 2014-10-07 Nacionalinės žemės tarnybos teritorinio skyriaus vedėjo įsakymas Nr. 48VĮ-(14.48.2.)-3892
Įregistravimo pagrindas:	2016-05-02 Nacionalinės žemės tarnybos teritorinio skyriaus vedėjo sprendimas Nr. 48SK-1274-(14.48.111.) 2017-07-20 Nacionalinės žemės tarnybos teritorinio skyriaus vedėjo sprendimas Nr. 48SK-2205 (14.48.111.) 2017-08-03 Nacionalinės žemės tarnybos teritorinio skyriaus vedėjo įsakymas Nr. 48VĮ-1431-(14.48.2.) 2020-08-24 Nacionalinės žemės tarnybos teritorinio skyriaus vedėjo sprendimas Nr. 48SK-2664-(14.48.111 E.)
Plotas:	0.0445 ha
Įrašas galioja:	Nuo 2020-09-04

6.5.	Kiti servitutai (tarnaujantis)
Daiktas:	žemės sklypas Nr. 4400-5226-9888, aprašytas p. 2.1. 2006-02-02 Sutartis Nr. 2-635 2016-05-02 Nacionalinės žemės tarnybos teritorinio skyriaus vedėjo sprendimas Nr. 48SK-1274-(14.48.111.)
Įregistravimo pagrindas:	2017-07-20 Nacionalinės žemės tarnybos teritorinio skyriaus vedėjo sprendimas Nr. 48SK-2205 (14.48.111.) 2017-08-03 Nacionalinės žemės tarnybos teritorinio skyriaus vedėjo įsakymas Nr. 48VĮ-1431-(14.48.2.) 2020-08-24 Nacionalinės žemės tarnybos teritorinio skyriaus vedėjo sprendimas Nr. 48SK-2664-(14.48.111 E.)
Plotas:	0.0445 ha
Įrašas galioja:	Nuo 2020-09-04
6.6.	Servitutas - teisė tiesti požemines, antžemines komunikacijas (tarnaujantis)
Daiktas:	žemės sklypas Nr. 4400-5226-9888, aprašytas p. 2.1. 2006-07-27 Sutartis Nr. 2-4975 2017-09-13 Nacionalinės žemės tarnybos teritorinio skyriaus vedėjo sprendimas Nr. 48SK-2921-(14.48.111.)
Įregistravimo pagrindas:	2017-10-06 Nacionalinės žemės tarnybos teritorinio skyriaus vedėjo įsakymas Nr. 48VĮ-1723-(14.48.2.) 2020-08-24 Nacionalinės žemės tarnybos teritorinio skyriaus vedėjo sprendimas Nr. 48SK-2664-(14.48.111 E.)
Plotas:	0.02 ha
Įrašas galioja:	Nuo 2020-09-04
6.7.	Servitutas - teisė aptarnauti požemines, antžemines komunikacijas (tarnaujantis)
Daiktas:	žemės sklypas Nr. 4400-5226-9888, aprašytas p. 2.1. 2006-07-27 Sutartis Nr. 2-4975 2017-09-13 Nacionalinės žemės tarnybos teritorinio skyriaus vedėjo sprendimas Nr. 48SK-2921-(14.48.111.)
Įregistravimo pagrindas:	2017-10-06 Nacionalinės žemės tarnybos teritorinio skyriaus vedėjo įsakymas Nr. 48VĮ-1723-(14.48.2.)

Plotas:	2020-08-24 Nacionalinės žemės tarnybos teritorinio skyriaus vedėjo sprendimas Nr. 48SK-2664-(14.48.111 E.)
Įrašas galioja:	0.02 ha Nuo 2020-09-04
6.8. Daiktas:	Servitutas - teisė tiesti požemines, antžemines komunikacijas (tarnaujantis) žemės sklypas Nr. 4400-5226-9888, aprašytas p. 2.1. 2012-10-01 Turto atsidalijimo iš bendrosios nuosavybės sutartis Nr. 2935 2017-04-19 Nacionalinės žemės tarnybos teritorinio skyriaus vedėjo sprendimas Nr. 48SK-1191-(14.48.111.)
Įregistravimo pagrindas:	2020-08-24 Nacionalinės žemės tarnybos teritorinio skyriaus vedėjo sprendimas Nr. 48SK-2664-(14.48.111 E.)
Plotas:	0.0007 ha
Įrašas galioja:	Nuo 2020-09-04
6.9. Daiktas:	Servitutas - teisė naudoti požemines, antžemines komunikacijas (tarnaujantis) žemės sklypas Nr. 4400-5226-9888, aprašytas p. 2.1. 2012-10-01 Turto atsidalijimo iš bendrosios nuosavybės sutartis Nr. 2935 2017-04-19 Nacionalinės žemės tarnybos teritorinio skyriaus vedėjo sprendimas Nr. 48SK-1191-(14.48.111.)
Įregistravimo pagrindas:	2020-08-24 Nacionalinės žemės tarnybos teritorinio skyriaus vedėjo sprendimas Nr. 48SK-2664-(14.48.111 E.)
Plotas:	0.0007 ha
Įrašas galioja:	Nuo 2020-09-04
6.10. Daiktas:	Kiti servitutai (tarnaujantis) žemės sklypas Nr. 4400-5226-9888, aprašytas p. 2.1. 2006-11-27 Apskrities viršininko įsakymas Nr. 2.3-11564-41 2013-09-20 Nacionalinės žemės tarnybos teritorinio skyriaus vedėjo sprendimas Nr. 48SK-(14.48.111.)-2743
Įregistravimo pagrindas:	2017-06-12 Nacionalinės žemės tarnybos teritorinio skyriaus vedėjo sprendimas Nr. 48SK-1717-(14.48.111.) 2017-07-11 Nacionalinės žemės tarnybos teritorinio skyriaus vedėjo įsakymas Nr. 48VĮ-1299-(14.48.2.)

Plotas:	2020-08-24 Nacionalinės žemės tarnybos teritorinio skyriaus vedėjo sprendimas Nr. 48SK-2664-(14.48.111 E.)
Įrašas galioja:	0.0018 ha Nuo 2020-09-04
6.11. Daiktas:	Servitutas - teisė tiesti požemines, antžemines komunikacijas (tarnaujantis) žemės sklypas Nr. 4400-5226-9888, aprašytas p. 2.1. 2006-11-27 Apskrities viršininko įsakymas Nr. 2.3-11564-41 2013-09-20 Nacionalinės žemės tarnybos teritorinio skyriaus vedėjo sprendimas Nr. 48SK-(14.48.111.)-2743
Įregistravimo pagrindas:	2017-06-12 Nacionalinės žemės tarnybos teritorinio skyriaus vedėjo sprendimas Nr. 48SK-1717-(14.48.111.) 2017-07-11 Nacionalinės žemės tarnybos teritorinio skyriaus vedėjo įsakymas Nr. 48VĮ-1299-(14.48.2.) 2020-08-24 Nacionalinės žemės tarnybos teritorinio skyriaus vedėjo sprendimas Nr. 48SK-2664-(14.48.111 E.)
Plotas:	0.0038 ha
Įrašas galioja:	Nuo 2020-09-04
6.12. Daiktas:	Servitutas - teisė tiesti požemines, antžemines komunikacijas (tarnaujantis) žemės sklypas Nr. 4400-5226-9888, aprašytas p. 2.1. 2013-04-19 Nacionalinės žemės tarnybos teritorinio skyriaus vedėjo sprendimas Nr. 48SK-(14.48.111.)-1352
Įregistravimo pagrindas:	2017-09-08 Nacionalinės žemės tarnybos teritorinio skyriaus vedėjo sprendimas Nr. 48SK-2866-(14.48.111.) 2020-08-24 Nacionalinės žemės tarnybos teritorinio skyriaus vedėjo sprendimas Nr. 48SK-2664-(14.48.111 E.)
Plotas:	0.0116 ha
Įrašas galioja:	Nuo 2020-09-04
6.13. Daiktas:	Servitutas - teisė aptarnauti požemines, antžemines komunikacijas (tarnaujantis) žemės sklypas Nr. 4400-5226-9888, aprašytas p. 2.1. 2006-07-25 Apskrities viršininko įsakymas Nr. 2.3-7388-41
Įregistravimo pagrindas:	2017-10-11 Nacionalinės žemės tarnybos teritorinio skyriaus vedėjo sprendimas Nr.



Plotas: 48SK-3183-(14.48.111.)  
2020-08-24 Nacionalinės žemės tarnybos teritorinio skyriaus vedėjo sprendimas Nr. 48SK-2664-(14.48.111 E.)  
Įrašas galioja: 0.0171 ha  
Nuo 2020-09-04

6.14.  
Daiktas: Kiti servitutai (tarnaujantis)  
žemės sklypas Nr. 4400-5226-9888, aprašytas p. 2.1.  
2013-10-03 Servituto sutartis Nr. SK-6572  
2017-10-18 Nacionalinės žemės tarnybos teritorinio skyriaus vedėjo sprendimas Nr. 48SK-3257-(14.48.111.)  
Įregistravimo pagrindas: 2020-08-24 Nacionalinės žemės tarnybos teritorinio skyriaus vedėjo sprendimas Nr. 48SK-2664-(14.48.111 E.)  
Plotas: 0.0021 ha  
Įrašas galioja: Nuo 2020-09-04

6.15.  
Daiktas: Servitutas - teisė aptarnauti požemines, antžemines komunikacijas (tarnaujantis)  
žemės sklypas Nr. 4400-5226-9888, aprašytas p. 2.1.  
2005-07-28 Apskrities viršininko įsakymas Nr. 2.3-6728-41  
2017-10-10 Nacionalinės žemės tarnybos teritorinio skyriaus vedėjo sprendimas Nr. 48SK-3181-(14.48.111.)  
Įregistravimo pagrindas: 2020-08-24 Nacionalinės žemės tarnybos teritorinio skyriaus vedėjo sprendimas Nr. 48SK-2664-(14.48.111 E.)  
Plotas: 0.0077 ha  
Įrašas galioja: Nuo 2020-09-04

**7. Juridiniai faktai:** įrašų nėra

**8. Žymos:** įrašų nėra

**9. Teritorijos, kuriose taikomos specialiosios žemės naudojimo sąlygos:**

9.1.  
Daiktas: Skirstomųjų dujotiekių apsaugos zonos (III skyrius, šeštasis skirsnis)  
žemės sklypas Nr. 4400-5226-9888, aprašytas p. 2.1.

Įregistravimo pagrindas:	2020-08-24 Nacionalinės žemės tarnybos teritorinio skyriaus vedėjo sprendimas Nr. 48SK-2664-(14.48.111 E.)
Plotas:	2021-07-05 Nekilnojamojo daikto kadastro duomenų byla
Įrašas galioja:	224.00 kv. m
	Nuo 2021-07-23

9.2.	Elektroninių ryšių tinklų elektroninių ryšių infrastruktūros apsaugos zonos (III skyrius, vienuoliktasis skirsnis)
Daiktas:	žemės sklypas Nr. 4400-5226-9888, aprašytas p. 2.1.
Įregistravimo pagrindas:	2020-08-24 Nacionalinės žemės tarnybos teritorinio skyriaus vedėjo sprendimas Nr. 48SK-2664-(14.48.111 E.)
Plotas:	5790.00 kv. m
Įrašas galioja:	Nuo 2020-09-04

9.3.	Elektros tinklų apsaugos zonos (III skyrius, ketvirtasis skirsnis)
Daiktas:	žemės sklypas Nr. 4400-5226-9888, aprašytas p. 2.1.
Įregistravimo pagrindas:	2020-08-24 Nacionalinės žemės tarnybos teritorinio skyriaus vedėjo sprendimas Nr. 48SK-2664-(14.48.111 E.)
Plotas:	2285.00 kv. m
Įrašas galioja:	Nuo 2020-09-04

## **10. Daikto registravimas ir kadastro žymos:**

10.1.	Kadastro duomenų tikslinimas (daikto registravimas)
Daiktas:	žemės sklypas Nr. 4400-5226-9888, aprašytas p. 2.1.
Įregistravimo pagrindas:	2021-07-05 Nekilnojamojo daikto kadastro duomenų byla
Įrašas galioja:	Nuo 2021-07-23

10.2.	Kadastrinius matavimus atliko (kadastro žyma)
	<div style="background-color: black; width: 150px; height: 1.2em; margin-bottom: 5px;"></div>
Daiktas:	žemės sklypas Nr. 4400-5226-9888, aprašytas p. 2.1.
Įregistravimo pagrindas:	2016-09-23 Kvalifikacijos pažymėjimas Nr. 2M-M-2455
Įrašas galioja:	2021-07-05 Nekilnojamojo daikto kadastro duomenų byla
	Nuo 2021-07-23

10.3.	
Daiktas:	Suformuotas sujungimo būdu (daikto registravimas) žemės sklypas Nr. 4400-5226-9888, aprašytas p. 2.1. 2020-08-07 Nekilnojamojo daikto kadastro duomenų byla
Įregistravimo pagrindas:	2020-08-24 Nacionalinės žemės tarnybos teritorinio skyriaus vedėjo sprendimas Nr. 48SK-2664-(14.48.111 E.)
Įrašas galioja:	Nuo 2020-09-04
10.4.	
Daiktas:	Kadastrinius matavimus atliko (kadastro žyma) [redacted] žemės sklypas Nr. 4400-5226-9888, aprašytas p. 2.1.
Įregistravimo pagrindas:	2014-04-17 Kvalifikacijos pažymėjimas Nr. 2M-M-2000 2020-08-07 Nekilnojamojo daikto kadastro duomenų byla
Įrašas galioja:	Nuo 2020-09-04

**11. Registro pastabos ir nuorodos:** įrašų nėra

**12. Kita informacija:** įrašų nėra

**13. Informacija apie duomenų sandoriui tikslinimą:** įrašų nėra



## Detali informacija

Įvedimo data  
2019-08-02

Registro numeris  
44/2369177

Unikalus numeris  
4400-5227-0232

Kadastrinis numeris  
4103/7001:11

Nr. žemėtvarkos projekte  
9

Sklypo adresas  
Vilniaus r. sav., Avižienių  
sen., Pikutiškių k.

Paskirtis  
Kita

Naudojimo būdas ir  
pobūdis  
Susisiekimo ir inžinerinių



**VALSTYBĖS ĮMONĖ REGISTRŲ CENTRAS**  
Lvivo g. 25-101, 09320 Vilnius, tel. (8 5) 2688 262, el. p. info@registrucentras.lt  
Duomenys kaupiami ir saugomi Juridinių asmenų registre, kodas 124110246

## **NEKILNOJAMOJO TURTO REGISTRO DUOMENŲ BAZĖS IŠRAŠAS**

2022-05-30 11:52:22

### **1. Nekilnojamojo turto registre įregistruotas turtas:**

Registro Nr.: 44/2369177  
Registro tipas: Žemės sklypas  
Sudarymo data: 2019-08-02  
Vilniaus r. sav., Avižienių sen., Pikutiškių k.

### **2. Nekilnojamieji daiktai:**

2.1. Žemės sklypas  
Vilniaus r. sav., Avižienių sen., Pikutiškių k.  
Unikalus daikto numeris: 4400-5227-0232  
Žemės sklypo kadastro numeris ir kadastro vietovės pavadinimas: 4103/7001:11 Avižienių k.v.

Daikto pagrindinė naudojimo paskirtis: Kita  
Žemės sklypo naudojimo būdas: Susisiekimo ir inžinerinių tinklų koridorių teritorijos  
Statusas: Suformuotas sujungus daiktus

Daikto istorinė kilmė:

Gautas sujungus daiktus, unikalus daikto numeris 4400-4600-3243  
Gautas sujungus daiktus, unikalus daikto numeris 4400-4601-5956  
Gautas sujungus daiktus, unikalus daikto numeris 4400-4603-0884  
Gautas sujungus daiktus, unikalus daikto numeris 4400-4618-8950  
Gautas sujungus daiktus, unikalus daikto numeris 4400-4613-5722  
Gautas sujungus daiktus, unikalus daikto numeris 4400-4713-1628  
Gautas sujungus daiktus, unikalus daikto numeris 4400-4581-0817  
Gautas sujungus daiktus, unikalus daikto numeris 4400-4583-0564  
Gautas sujungus daiktus, unikalus daikto numeris 4400-4619-8603  
Gautas sujungus daiktus, unikalus daikto numeris 4400-4674-1913  
Gautas sujungus daiktus, unikalus daikto numeris 4400-4713-8209  
Gautas sujungus daiktus, unikalus daikto numeris 4400-4580-0910  
Gautas sujungus daiktus, unikalus daikto numeris 4400-4579-5700

Žemės sklypo plotas:	1.1786 ha
Kelių plotas:	1.0285 ha
Kitos žemės plotas:	0.1501 ha
Žemės ūkio naudmenų našumo balas:	24.0
Matavimų tipas:	Žemės sklypas suformuotas atliekant kadastrinius matavimus
Vidutinė rinkos vertė:	45000 Eur
Vidutinės rinkos vertės nustatymo data:	2019-08-02
Vidutinės rinkos vertės nustatymo būdas:	Masinis vertinimas
Kadastro duomenų nustatymo data:	2021-06-09
Teritorija, kurioje taikomos specialiosios žemės naudojimo sąlygos:	Elektros tinklų apsaugos zonos (III skyrius, ketvirtasis skirsnis)
Teritorijos unikalus numeris:	100278203
Teritorijos nustatymo data:	2022-01-25
Žymos apie teritoriją padarymo data:	2022-02-11
Teritorija, kurioje taikomos specialiosios žemės naudojimo sąlygos:	Elektros tinklų apsaugos zonos (III skyrius, ketvirtasis skirsnis)
Teritorijos unikalus numeris:	100282892
Teritorijos nustatymo data:	2022-01-25
Žymos apie teritoriją padarymo data:	2022-02-11
Teritorija, kurioje taikomos specialiosios žemės naudojimo sąlygos:	Elektros tinklų apsaugos zonos (III skyrius, ketvirtasis skirsnis)
Teritorijos unikalus numeris:	100295841
Teritorijos nustatymo data:	2022-01-25
Žymos apie teritoriją padarymo data:	2022-02-15
Teritorija, kurioje taikomos specialiosios žemės naudojimo sąlygos:	Elektros tinklų apsaugos zonos (III skyrius, ketvirtasis skirsnis)
Teritorijos unikalus numeris:	100297312
Teritorijos nustatymo data:	2022-01-25
Žymos apie teritoriją padarymo data:	2022-02-15
Teritorija, kurioje taikomos specialiosios žemės naudojimo sąlygos:	Elektros tinklų apsaugos zonos (III skyrius, ketvirtasis skirsnis)
Teritorijos unikalus numeris:	100306767
Teritorijos nustatymo data:	2022-01-25
Žymos apie teritoriją padarymo data:	2022-02-18

Teritorija, kurioje taikomos specialiosios žemės naudojimo sąlygos:

Teritorijos unikalus numeris:

Teritorijos nustatymo data:

Žymos apie teritoriją padarymo data:

Teritorija, kurioje taikomos specialiosios žemės naudojimo sąlygos:

Teritorijos unikalus numeris:

Teritorijos nustatymo data:

Žymos apie teritoriją padarymo data:

Teritorija, kurioje taikomos specialiosios žemės naudojimo sąlygos:

Teritorijos unikalus numeris:

Teritorijos nustatymo data:

Žymos apie teritoriją padarymo data:

Elektros tinklų apsaugos zonos (III skyrius, ketvirtasis skirsnis)

100320313

2022-01-25

2022-02-22

Skirstomųjų dujotiekių apsaugos zonos (III skyrius, šeštasis skirsnis)

100021239

2020-04-06

2021-05-19

Skirstomųjų dujotiekių apsaugos zonos (III skyrius, šeštasis skirsnis)

100236951

2022-01-25

2022-02-03

### 3. Daikto priklausiniai iš kito registro: įrašų nėra

### 4. Nuosavybė:

4.1.

Savininkas:

Daiktas:

Įregistravimo pagrindas:

Nuosavybės teisė

LIETUVOS RESPUBLIKA, a.k. 111105555

žemės sklypas Nr. 4400-5227-0232, aprašytas p. 2.1.

2017-08-10 Nacionalinės žemės tarnybos direktoriaus įsakymas Nr. 1P-344-(1.17 E.)

2017-08-10 Nacionalinės žemės tarnybos direktoriaus įsakymas Nr. 1P-351-(1.17 E.)

2017-08-10 Nacionalinės žemės tarnybos direktoriaus įsakymas Nr. 1P-347-(1.17 E.)

2017-08-10 Nacionalinės žemės tarnybos direktoriaus įsakymas Nr. 1P-342-(1.17 E.)

2017-08-11 Nacionalinės žemės tarnybos direktoriaus įsakymas Nr. 1P-361-(1.17E.)

2017-08-23 Nacionalinės žemės tarnybos direktoriaus įsakymas Nr. 1P-383-(1.17 E.)

2017-09-13 Nacionalinės žemės tarnybos direktoriaus įsakymas Nr. 1P-453-(1.17 E.)

2017-10-16 Nacionalinės žemės tarnybos direktoriaus įsakymas Nr. 1P-553-(1.17E.)

2017-10-18 Nacionalinės žemės tarnybos direktoriaus įsakymas Nr. 1P-568-(1.17 E.)

2017-10-18 Nacionalinės žemės tarnybos direktoriaus įsakymas Nr. 1P-572-(1.17 E.)

2017-12-07 Nacionalinės žemės tarnybos direktoriaus įsakymas Nr. 1P-672-(1.17E.)

2018-03-15 Nacionalinės žemės tarnybos direktoriaus įsakymas Nr. 1P-130-(1.17E.)

Įrašas galioja: 2019-06-26 Nacionalinės žemės tarnybos teritorinio skyriaus vedėjo sprendimas Nr. 48SK-1781-(14.48.111.)  
Nuo 2019-08-05

## **5. Valstybės ir savivaldybių žemės patikėjimo teisė:**

5.1.  
Patikėtinis: Valstybinė žemės patikėjimo teisė  
Daiktas: Nacionalinė žemės tarnyba prie Žemės ūkio ministerijos, a.k. 188704927  
žemės sklypas Nr. 4400-5227-0232, aprašytas p. 2.1.  
Įregistravimo pagrindas: 2017-08-10 Nacionalinės žemės tarnybos direktoriaus įsakymas Nr. 1P-344-(1.17 E.)  
2017-08-10 Nacionalinės žemės tarnybos direktoriaus įsakymas Nr. 1P-351-(1.17 E.)  
2017-08-10 Nacionalinės žemės tarnybos direktoriaus įsakymas Nr. 1P-347-(1.17 E.)  
2017-08-10 Nacionalinės žemės tarnybos direktoriaus įsakymas Nr. 1P-342-(1.17 E.)  
2017-08-11 Nacionalinės žemės tarnybos direktoriaus įsakymas Nr. 1P-361-(1.17E.)  
2017-08-23 Nacionalinės žemės tarnybos direktoriaus įsakymas Nr. 1P-383-(1.17 E.)  
2017-09-13 Nacionalinės žemės tarnybos direktoriaus įsakymas Nr. 1P-453-(1.17 E.)  
2017-10-16 Nacionalinės žemės tarnybos direktoriaus įsakymas Nr. 1P-553-(1.17E.)  
2017-10-18 Nacionalinės žemės tarnybos direktoriaus įsakymas Nr. 1P-568-(1.17 E.)  
2017-10-18 Nacionalinės žemės tarnybos direktoriaus įsakymas Nr. 1P-572-(1.17 E.)  
2017-12-07 Nacionalinės žemės tarnybos direktoriaus įsakymas Nr. 1P-672-(1.17E.)  
2018-03-15 Nacionalinės žemės tarnybos direktoriaus įsakymas Nr. 1P-130-(1.17E.)  
2019-06-26 Nacionalinės žemės tarnybos teritorinio skyriaus vedėjo sprendimas Nr. 48SK-1781-(14.48.111.)  
Nuo 2019-08-05

Įrašas galioja:

## **6. Kitos daiktinės teisės :**

6.1.  
Daiktas: Kiti servitutai (tarnaujantis)  
žemės sklypas Nr. 4400-5227-0232, aprašytas p. 2.1.  
Įregistravimo pagrindas: 2012-06-20 Servituto sutartis Nr. SK-5145  
2019-06-26 Nacionalinės žemės tarnybos teritorinio skyriaus vedėjo sprendimas Nr. 48SK-1781-(14.48.111.)  
Plotas: 0.0063 ha  
Įrašas galioja: Nuo 2019-08-05



6.2.	Servitutas - teisė tiesti požemines, antžemines komunikacijas (tarnaujantis)
Daiktas:	žemės sklypas Nr. 4400-5227-0232, aprašytas p. 2.1.
Įregistravimo pagrindas:	2019-06-26 Nacionalinės žemės tarnybos teritorinio skyriaus vedėjo sprendimas Nr. 48SK-1781-(14.48.111.)
Plotas:	0.0848 ha
Įrašas galioja:	Nuo 2019-08-05

**7. Juridiniai faktai:** įrašų nėra

**8. Žymos:** įrašų nėra

**9. Teritorijos, kuriose taikomos specialiosios žemės naudojimo sąlygos:**

9.1.	Skirstomųjų dujotiekių apsaugos zonos (III skyrius, šeštasis skirsnis)
Daiktas:	žemės sklypas Nr. 4400-5227-0232, aprašytas p. 2.1.
Įregistravimo pagrindas:	2021-06-17 Nacionalinės žemės tarnybos teritorinio skyriaus vedėjo sprendimas Nr. 48SK-2289-(14.48.111E.)
Plotas:	2.00 kv. m
Įrašas galioja:	Nuo 2021-07-09

9.2.	Elektros tinklų apsaugos zonos (III skyrius, ketvirtasis skirsnis)
Daiktas:	žemės sklypas Nr. 4400-5227-0232, aprašytas p. 2.1.
Įregistravimo pagrindas:	2019-06-06 Lietuvos Respublikos specialiųjų žemės naudojimo sąlygų įstatymas Nr. XIII-2166 2019-12-19 Lietuvos Respublikos žemės ūkio ministro įsakymas Nr. 3D-711
Plotas:	590.00 kv. m
Įrašas galioja:	Nuo 2020-01-02

9.3.	Elektroninių ryšių tinklų elektroninių ryšių infrastruktūros apsaugos zonos (III skyrius, vienuoliktasis skirsnis)
Daiktas:	žemės sklypas Nr. 4400-5227-0232, aprašytas p. 2.1.

Įregistravimo pagrindas:	2019-06-06 Lietuvos Respublikos specialiųjų žemės naudojimo sąlygų įstatymas Nr. XIII-2166
Plotas:	2019-12-19 Lietuvos Respublikos žemės ūkio ministro įsakymas Nr. 3D-711
Įrašas galioja:	4846.00 kv. m
	Nuo 2020-01-02

#### **10. Daikto registravimas ir kadastro žymos:**

10.1.	Kadastro duomenų tikslinimas (daikto registravimas)
Daiktas:	žemės sklypas Nr. 4400-5227-0232, aprašytas p. 2.1.
	2021-06-09 Nekilnojamojo daikto kadastro duomenų byla
Įregistravimo pagrindas:	2021-06-17 Nacionalinės žemės tarnybos teritorinio skyriaus vedėjo sprendimas Nr. 48SK-2289-(14.48.111E.)
Įrašas galioja:	Nuo 2021-07-09

10.2.	Kadastrinius matavimus atliko (kadastro žyma)
	<div style="background-color: black; width: 150px; height: 1.2em; margin: 2px 0;"></div>
Daiktas:	žemės sklypas Nr. 4400-5227-0232, aprašytas p. 2.1.
Įregistravimo pagrindas:	2016-09-23 Kvalifikacijos pažymėjimas Nr. 2M-M-2455
Įrašas galioja:	2021-06-09 Nekilnojamojo daikto kadastro duomenų byla
	Nuo 2021-07-09

10.3.	Suformuotas sujungimo būdu (daikto registravimas)
Daiktas:	žemės sklypas Nr. 4400-5227-0232, aprašytas p. 2.1.
	2019-04-23 Nekilnojamojo daikto kadastro duomenų byla
Įregistravimo pagrindas:	2019-06-26 Nacionalinės žemės tarnybos teritorinio skyriaus vedėjo sprendimas Nr. 48SK-1781-(14.48.111.)
Įrašas galioja:	Nuo 2019-08-02

10.4.	Kadastrinius matavimus atliko (kadastro žyma)
	<div style="background-color: black; width: 100px; height: 1.2em; margin: 2px 0;"></div>
Daiktas:	žemės sklypas Nr. 4400-5227-0232, aprašytas p. 2.1.
Įregistravimo pagrindas:	2014-04-17 Kvalifikacijos pažymėjimas Nr. 2M-M-2000
	2019-04-23 Nekilnojamojo daikto kadastro duomenų byla

Įrašas galioja:

Nuo 2019-08-02

**11. Registro pastabos ir nuorodos:** įrašų nėra

**12. Kita informacija:** įrašų nėra

**13. Informacija apie duomenų sandoriui tikslinimą:** įrašų nėra