

Identifikuota:
Registruoti sklypai
4400-4803-8484
[Daugiau info](#)
[Parodyti visą](#)

Detali informacija

Išvedimo data
2020-02-21

Registro numeris
44/2180878

Unikalus numeris
4400-4803-8484

Kadastrinis numeris
4184/300:265

Nr. žemėtvarkos projekte
16

Sklypo adresas
Vilniaus r. sav., Sudervės sen.,
Sudervės k.

Paskirtis
Kita

Naudojimo būdas ir
pobūdis
Susisiekimo ir inžinerinių

M 1:1 000

© REGISTRŲ CENTRA



VALSTYBĖS ĮMONĖ REGISTRŲ CENTRAS
Lvivo g. 25-101, 09320 Vilnius, tel. (8 5) 2688 262, el. p. info@registrucentras.lt
Duomenys kaupiami ir saugomi Juridinių asmenų registre, kodas 124110246

NEKILNOJAMOJO TURTO REGISTRO DUOMENŲ BAZĖS IŠRAŠAS

2022-05-30 12:08:07

1. Nekilnojamojo turto registre įregistruotas turtas:

Registro Nr.:	44/2180878
Registro tipas:	Žemės sklypas
Sudarymo data:	2017-10-27
	Vilniaus r. sav., Sudervės sen., Sudervės k.

2. Nekilnojamieji daiktai:

2.1.	Žemės sklypas
	Vilniaus r. sav., Sudervės sen., Sudervės k.
Unikalus daikto numeris:	4400-4803-8484
Žemės sklypo kadastro numeris ir kadastro vietovės pavadinimas:	4184/0300:265 Sudervės k.v.
Daikto pagrindinė naudojimo paskirtis:	Kita
Žemės sklypo naudojimo būdas:	Susisiekimo ir inžinerinių tinklų koridorių teritorijos
Statusas:	Suformuotas padalijus daiktą
Daikto istorinė kilmė:	Gautas padalijus daiktą, unikalus daikto numeris 4400-0595-1286
Žemės sklypo plotas:	0.0101 ha
Užstatyta teritorija:	0.0101 ha
Žemės ūkio naudmenų našumo balas:	48.5
Matavimų tipas:	Žemės sklypas suformuotas atliekant kadastrinius matavimus
Vidutinė rinkos vertė:	424 Eur
Vidutinės rinkos vertės nustatymo data:	2020-02-21
Vidutinės rinkos vertės nustatymo būdas:	Masinis vertinimas
Kadastro duomenų nustatymo data:	2019-11-25
Teritorija, kurioje taikomos specialiosios žemės naudojimo sąlygos:	Elektros tinklų apsaugos zonos (III skyrius, ketvirtasis skirsnis)
Teritorijos unikalus numeris:	100297869
Teritorijos nustatymo data:	2022-01-25

Žymos apie teritoriją padarymo data: 2022-02-15

3. Daikto priklausiniai iš kito registro: įrašų nėra

4. Nuosavybė:

4.1. Nuosavybės teisė
Savininkas: LIETUVOS RESPUBLIKA, a.k. 111105555
Daiktas: žemės sklypas Nr. 4400-4803-8484, aprašytas p. 2.1.
2005-05-06 Apskrities viršininko įsakymas Nr. 2.3-3597-41
Įregistravimo pagrindas: 2017-10-18 Nacionalinės žemės tarnybos teritorinio skyriaus vedėjo sprendimas Nr. 48SK-3258-(14.48.111.)
Įrašas galioja: Nuo 2017-11-02

5. Valstybės ir savivaldybių žemės patikėjimo teisė:

5.1. Valstybinės žemės patikėjimo teisė
Patikėtinis: Nacionalinė žemės tarnyba prie Žemės ūkio ministerijos, a.k. 188704927
Daiktas: žemės sklypas Nr. 4400-4803-8484, aprašytas p. 2.1.
2017-10-18 Nacionalinės žemės tarnybos teritorinio skyriaus vedėjo sprendimas Nr. 48SK-3258-(14.48.111.)
Įregistravimo pagrindas: Žemės įstatymo pakeitimo ir papildymo įstatymas Nr. XI-912, 2010 m. birželio 18 d.
Įrašas galioja: Nuo 2017-11-02

6. Kitos daiktinės teisės :

6.1. Servitutas - teisė aptarnauti požemines, antžemines komunikacijas (tarnaujantis)
Daiktas: žemės sklypas Nr. 4400-4803-8484, aprašytas p. 2.1.
2005-05-06 Apskrities viršininko įsakymas Nr. 2.3-3597-41
Įregistravimo pagrindas: 2017-10-18 Nacionalinės žemės tarnybos teritorinio skyriaus vedėjo sprendimas Nr. 48SK-3258-(14.48.111.)
Plotas: 0.0003 ha
Įrašas galioja: Nuo 2017-11-02

7. Juridiniai faktai:

7.1.	Nekilnojamas daiktas yra nekilnojamųjų kultūros vertybių teritorijoje (jų apsaugos zonoje)
Daiktas:	žemės sklypas Nr. 4400-4803-8484, aprašytas p. 2.1.
Įregistravimo pagrindas:	2017-08-07 Kultūros paveldo departamento pranešimas Nr. 08-02
Aprašymas:	2007-03-21 Vertinimo tarybos aktas Nr.: KPD-RM-269
Įrašas galioja:	Nuo 2017-11-02

8. Žymos: įrašų nėra

9. Teritorijos, kuriose taikomos specialiosios žemės naudojimo sąlygos:

9.1.	Kelių apsaugos zonos (III skyrius, antrasis skirsnis)
Daiktas:	žemės sklypas Nr. 4400-4803-8484, aprašytas p. 2.1. 2019-06-06 Lietuvos Respublikos specialiųjų žemės naudojimo sąlygų įstatymas Nr. XIII-2166
Įregistravimo pagrindas:	2019-12-19 Lietuvos Respublikos žemės ūkio ministro įsakymas Nr. 3D-711 2020-01-27 Nacionalinės žemės tarnybos teritorinio skyriaus vedėjo sprendimas Nr. 48SK-307-(14.48.111.)
Plotas:	101.00 kv. m
Įrašas galioja:	Nuo 2020-02-21
9.2.	Požeminio vandens vandenviečių apsaugos zonos (VI skyrius, vienuoliktasis skirsnis)
Daiktas:	žemės sklypas Nr. 4400-4803-8484, aprašytas p. 2.1. 2019-06-06 Lietuvos Respublikos specialiųjų žemės naudojimo sąlygų įstatymas Nr. XIII-2166
Įregistravimo pagrindas:	2019-12-19 Lietuvos Respublikos žemės ūkio ministro įsakymas Nr. 3D-711 2020-01-27 Nacionalinės žemės tarnybos teritorinio skyriaus vedėjo sprendimas Nr. 48SK-307-(14.48.111.)
Plotas:	23.00 kv. m
Įrašas galioja:	Nuo 2020-02-21

9.3.	Kultūros paveldo objektų ir vietovių teritorijos, jų apsaugos zonos (V skyrius, pirmasis skirsnis)
Daiktas:	žemės sklypas Nr. 4400-4803-8484, aprašytas p. 2.1. 2019-06-06 Lietuvos Respublikos specialiųjų žemės naudojimo sąlygų įstatymas Nr. XIII-2166
Įregistravimo pagrindas:	2019-12-19 Lietuvos Respublikos žemės ūkio ministro įsakymas Nr. 3D-711 2020-01-27 Nacionalinės žemės tarnybos teritorinio skyriaus vedėjo sprendimas Nr. 48SK-307-(14.48.111.)
Plotas:	31.00 kv. m
Įrašas galioja:	Nuo 2020-02-21
9.4.	Elektroninių ryšių tinklų elektroninių ryšių infrastruktūros apsaugos zonos (III skyrius, vienuoliktasis skirsnis)
Daiktas:	žemės sklypas Nr. 4400-4803-8484, aprašytas p. 2.1. 2019-06-06 Lietuvos Respublikos specialiųjų žemės naudojimo sąlygų įstatymas Nr. XIII-2166
Įregistravimo pagrindas:	2019-12-19 Lietuvos Respublikos žemės ūkio ministro įsakymas Nr. 3D-711 2020-01-27 Nacionalinės žemės tarnybos teritorinio skyriaus vedėjo sprendimas Nr. 48SK-307-(14.48.111.)
Plotas:	101.00 kv. m
Įrašas galioja:	Nuo 2020-02-21
9.5.	Vandens tiekimo ir nuotekų, paviršinių nuotekų tvarkymo infrastruktūros apsaugos zonos (III skyrius, dešimtas skirsnis)
Daiktas:	žemės sklypas Nr. 4400-4803-8484, aprašytas p. 2.1. 2019-06-06 Lietuvos Respublikos specialiųjų žemės naudojimo sąlygų įstatymas Nr. XIII-2166
Įregistravimo pagrindas:	2019-12-19 Lietuvos Respublikos žemės ūkio ministro įsakymas Nr. 3D-711 2020-01-27 Nacionalinės žemės tarnybos teritorinio skyriaus vedėjo sprendimas Nr. 48SK-307-(14.48.111.)
Plotas:	3.00 kv. m
Įrašas galioja:	Nuo 2020-02-21
9.6.	Elektros tinklų apsaugos zonos (III skyrius, ketvirtasis skirsnis)

Daiktas:	žemės sklypas Nr. 4400-4803-8484, aprašytas p. 2.1. 2019-06-06 Lietuvos Respublikos specialiųjų žemės naudojimo sąlygų įstatymas Nr. XIII-2166
Įregistravimo pagrindas:	2019-12-19 Lietuvos Respublikos žemės ūkio ministro įsakymas Nr. 3D-711 2020-01-27 Nacionalinės žemės tarnybos teritorinio skyriaus vedėjo sprendimas Nr. 48SK-307-(14.48.111.)
Plotas:	3.00 kv. m
Įrašas galioja:	Nuo 2020-02-21

10. Daikto registravimas ir kadastro žymos:

10.1.	Kadastro duomenų tikslinimas (daikto registravimas)
Daiktas:	žemės sklypas Nr. 4400-4803-8484, aprašytas p. 2.1. 2019-11-25 Nekilnojamojo daikto kadastro duomenų byla
Įregistravimo pagrindas:	2020-01-27 Nacionalinės žemės tarnybos teritorinio skyriaus vedėjo sprendimas Nr. 48SK-307-(14.48.111.)
Įrašas galioja:	Nuo 2020-02-21

10.2.

Kadastrinius matavimus atliko (kadastro žyma)



Daiktas:	žemės sklypas Nr. 4400-4803-8484, aprašytas p. 2.1.
Įregistravimo pagrindas:	2016-02-11 Kvalifikacijos pažymėjimas Nr. 2M-M-2370 2019-11-25 Nekilnojamojo daikto kadastro duomenų byla
Įrašas galioja:	Nuo 2020-02-21

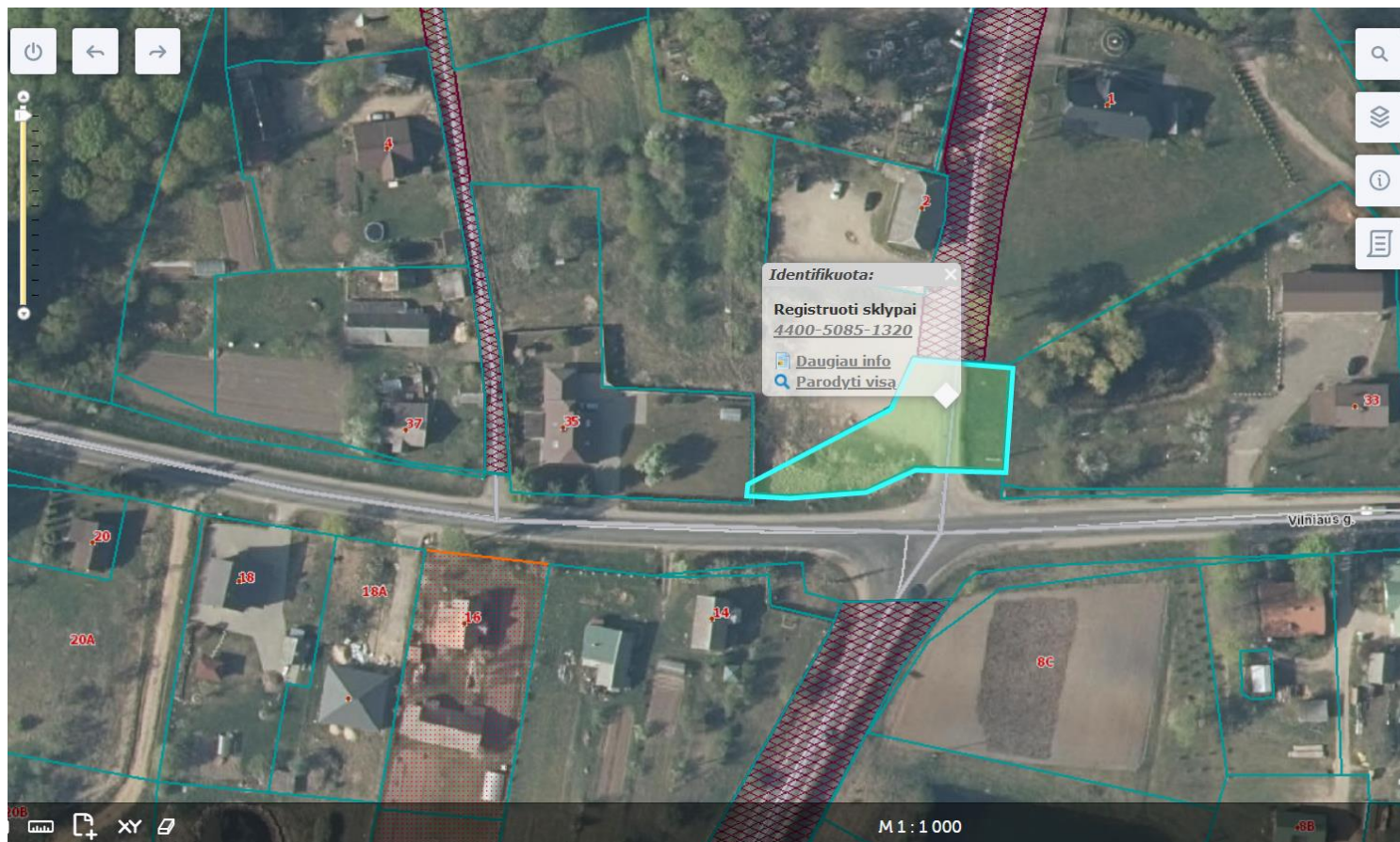
10.3.

Daiktas:	Suformuotas padalijimo būdu (daikto registravimas) žemės sklypas Nr. 4400-4803-8484, aprašytas p. 2.1.
Įregistravimo pagrindas:	2017-10-18 Nacionalinės žemės tarnybos teritorinio skyriaus vedėjo sprendimas Nr. 48SK-3258-(14.48.111.)
Įrašas galioja:	Nuo 2017-10-27

11. Registro pastabos ir nuorodos: įrašų nėra

12. Kita informacija: įrašų nėra

13. Informacija apie duomenų sandoriui tikslinimą: įrašų nėra



Identifikuota:
Registruoti sklypai
4400-5085-1320
[Daugiau info](#)
[Parodyti visą](#)

Detali informacija

Įvedimo data
2019-10-01

Registro numeris
44/2369449

Unikalus numeris
4400-5085-1320

Kadastrinis numeris
4184/7001:10

Nr. žemėtvarkos projekte
17

Sklypo adresas
Vilniaus r. sav., Sudervės sen.,
Sudervės k.

Paskirtis
Kita

Naudojimo būdas ir
pobūdis
Susisiekimo ir inžinerinių



VALSTYBĖS ĮMONĖ REGISTRŲ CENTRAS
Lvivo g. 25-101, 09320 Vilnius, tel. (8 5) 2688 262, el. p. info@registrucentras.lt
Duomenys kaupiami ir saugomi Juridinių asmenų registre, kodas 124110246

NEKILNOJAMOJO TURTO REGISTRO DUOMENŲ BAZĖS IŠRAŠAS

2022-05-30 12:09:37

1. Nekilnojamojo turto registre įregistruotas turtas:

Registro Nr.:	44/2369449
Registro tipas:	Žemės sklypas
Sudarymo data:	2019-08-02
	Vilniaus r. sav., Sudervės sen., Sudervės k.

2. Nekilnojamieji daiktai:

2.1.	Žemės sklypas
	Vilniaus r. sav., Sudervės sen., Sudervės k.
Unikalus daikto numeris:	4400-5085-1320
Žemės sklypo kadastro numeris ir kadastro vietovės pavadinimas:	4184/7001:10 Sudervės k.v.
Daikto pagrindinė naudojimo paskirtis:	Kita
Žemės sklypo naudojimo būdas:	Susisiekimo ir inžinerinių tinklų koridorių teritorijos
Žemės sklypo plotas:	0.0948 ha
Žemės ūkio naudmenų plotas viso:	0.0329 ha
iš jo: pievų ir natūralių ganyklų plotas:	0.0329 ha
Kelių plotas:	0.0221 ha
Užstatyta teritorija:	0.0398 ha
Žemės ūkio naudmenų našumo balas:	35.4
Matavimų tipas:	Žemės sklypas suformuotas atliekant kadastrinius matavimus
Vidutinė rinkos vertė:	3860 Eur
Vidutinės rinkos vertės nustatymo data:	2019-10-01
Vidutinės rinkos vertės nustatymo būdas:	Masinis vertinimas
Kadastro duomenų nustatymo data:	2019-02-04
Teritorija, kurioje taikomos specialiosios žemės naudojimo sąlygos:	Elektros tinklų apsaugos zonos (III skyrius, ketvirtasis skirsnis)
Teritorijos unikalus numeris:	100316009

Teritorijos nustatymo data: 2022-01-25
Žymos apie teritoriją padarymo data: 2022-02-22

3. Daikto priklausiniai iš kito registro: įrašų nėra

4. Nuosavybė:

4.1. Nuosavybės teisė
Savininkas: LIETUVOS RESPUBLIKA, a.k. 111105555
Daiktas: žemės sklypas Nr. 4400-5085-1320, aprašytas p. 2.1.
Įregistravimo pagrindas: 2019-06-26 Nacionalinės žemės tarnybos teritorinio žemėtvarkos skyriaus vedėjo sprendimas Nr. 48SK-1783-(14.45.111.)
Įrašas galioja: Nuo 2019-10-03

5. Valstybės ir savivaldybių žemės patikėjimo teisė:

5.1. Valstybinės žemės patikėjimo teisė
Patikėtinis: Nacionalinė žemės tarnyba prie Žemės ūkio ministerijos, a.k. 188704927
Daiktas: žemės sklypas Nr. 4400-5085-1320, aprašytas p. 2.1.
Įregistravimo pagrindas: 2019-06-26 Nacionalinės žemės tarnybos teritorinio žemėtvarkos skyriaus vedėjo sprendimas Nr. 48SK-1783-(14.45.111.)
Įrašas galioja: Nuo 2019-10-03

6. Kitos daiktinės teisės : įrašų nėra

7. Juridiniai faktai: įrašų nėra

8. Žymos: įrašų nėra

9. Teritorijos, kuriose taikomos specialiosios žemės naudojimo sąlygos:

9.1. Elektroninių ryšių tinklų elektroninių ryšių infrastruktūros apsaugos zonos (III skyrius, vienuoliktasis skirsnis)
Daiktas: žemės sklypas Nr. 4400-5085-1320, aprašytas p. 2.1.

Įregistravimo pagrindas:	2019-06-06 Lietuvos Respublikos specialiųjų žemės naudojimo sąlygų įstatymas Nr. XIII-2166
Plotas:	2019-12-19 Lietuvos Respublikos žemės ūkio ministro įsakymas Nr. 3D-711
Įrašas galioja:	181.00 kv. m
	Nuo 2020-01-02
9.2.	Kelių apsaugos zonos (III skyrius, antrasis skirsnis)
Daiktas:	žemės sklypas Nr. 4400-5085-1320, aprašytas p. 2.1.
Įregistravimo pagrindas:	2019-06-06 Lietuvos Respublikos specialiųjų žemės naudojimo sąlygų įstatymas Nr. XIII-2166
	2019-12-19 Lietuvos Respublikos žemės ūkio ministro įsakymas Nr. 3D-711
Plotas:	948.00 kv. m
Įrašas galioja:	Nuo 2020-01-02
9.3.	Elektros tinklų apsaugos zonos (III skyrius, ketvirtasis skirsnis)
Daiktas:	žemės sklypas Nr. 4400-5085-1320, aprašytas p. 2.1.
Įregistravimo pagrindas:	2019-06-06 Lietuvos Respublikos specialiųjų žemės naudojimo sąlygų įstatymas Nr. XIII-2166
	2019-12-19 Lietuvos Respublikos žemės ūkio ministro įsakymas Nr. 3D-711
Plotas:	105.00 kv. m
Įrašas galioja:	Nuo 2020-01-02
9.4.	Kultūros paveldo objektų ir vietovių teritorijos, jų apsaugos zonos (V skyrius, pirmasis skirsnis)
Daiktas:	žemės sklypas Nr. 4400-5085-1320, aprašytas p. 2.1.
Įregistravimo pagrindas:	2019-06-06 Lietuvos Respublikos specialiųjų žemės naudojimo sąlygų įstatymas Nr. XIII-2166
	2019-12-19 Lietuvos Respublikos žemės ūkio ministro įsakymas Nr. 3D-711
Plotas:	948.00 kv. m
Įrašas galioja:	Nuo 2020-01-02
9.5.	Vandens tiekimo ir nuotekų, paviršinių nuotekų tvarkymo infrastruktūros apsaugos zonos (III skyrius, dešimtas skirsnis)
Daiktas:	žemės sklypas Nr. 4400-5085-1320, aprašytas p. 2.1.

Įregistravimo pagrindas:	2019-06-06 Lietuvos Respublikos specialiųjų žemės naudojimo sąlygų įstatymas Nr. XIII-2166
Plotas:	2019-12-19 Lietuvos Respublikos žemės ūkio ministro įsakymas Nr. 3D-711
Įrašas galioja:	719.00 kv. m
	Nuo 2020-01-02

10. Daikto registravimas ir kadastro žymos:

10.1.	Suformuotas naujas (daikto registravimas)
Daiktas:	žemės sklypas Nr. 4400-5085-1320, aprašytas p. 2.1.
	2019-02-04 Nekilnojamojo daikto kadastro duomenų byla
Įregistravimo pagrindas:	2019-06-26 Nacionalinės žemės tarnybos teritorinio žemėtvarkos skyriaus vedėjo sprendimas Nr. 48SK-1783-(14.45.111.)
Įrašas galioja:	Nuo 2019-10-01

10.2.	Kadastrinius matavimus atliko (kadastro žyma)
	<div style="background-color: black; width: 150px; height: 1.2em; margin: 2px 0;"></div>
Daiktas:	žemės sklypas Nr. 4400-5085-1320, aprašytas p. 2.1.
	2012-08-13 Kvalifikacijos pažymėjimas Nr. 2M-M-1807
Įregistravimo pagrindas:	2019-02-04 Nekilnojamojo daikto kadastro duomenų byla
Įrašas galioja:	Nuo 2019-10-01

11. Registro pastabos ir nuorodos: įrašų nėra

12. Kita informacija: įrašų nėra

13. Informacija apie duomenų sandoriui tikslinimą: įrašų nėra



Detali informacija

Įvedimo data

2019-10-25

Registro numeris

44/2384197

Unikalus numeris

4400-5085-2907

Kadastrinis numeris

4184/300:814

Nr. žemėtvarkos projekte

18-1

Sklypo adresas

Vilniaus r. sav., Sudervės sen.,
Sudervės k.

Paskirtis

Kita

Naudojimo būdas ir

pobūdis

Susisiekimo ir inžinerinių



VALSTYBĖS ĮMONĖ REGISTRŲ CENTRAS
Lvivo g. 25-101, 09320 Vilnius, tel. (8 5) 2688 262, el. p. info@registrucentras.lt
Duomenys kaupiami ir saugomi Juridinių asmenų registre, kodas 124110246

NEKILNOJAMOJO TURTO REGISTRO DUOMENŲ BAZĖS IŠRAŠAS

2022-05-30 12:11:18

1. Nekilnojamojo turto registre įregistruotas turtas:

Registro Nr.: 44/2384197
Registro tipas: Žemės sklypas
Sudarymo data: 2019-10-02
Vilniaus r. sav., Sudervės sen., Sudervės k.

2. Nekilnojamieji daiktai:

2.1.

Unikalus daikto numeris: 4400-5085-2907
Žemės sklypo kadastro numeris ir kadastro vietovės pavadinimas: 4184/0300:814 Sudervės k.v.
Daikto pagrindinė naudojimo paskirtis: Kita
Žemės sklypo naudojimo būdas: Susisiekimo ir inžinerinių tinklų koridorių teritorijos
Statusas: Suformuotas sujungus daiktus
Daikto istorinė kilmė: Gautas sujungus daiktus, unikalus daikto numeris 4400-4757-5193
Žemės sklypo plotas: 0.0286 ha
Žemės ūkio naudmenų plotas viso: 0.0139 ha
iš jo: pievų ir natūralių ganyklų plotas: 0.0139 ha
Kelių plotas: 0.0001 ha
Užstatyta teritorija: 0.0146 ha
Žemės ūkio naudmenų našumo balas: 30.4
Matavimų tipas: Žemės sklypas suformuotas atliekant kadastrinius matavimus
Vidutinė rinkos vertė: 1170 Eur
Vidutinės rinkos vertės nustatymo data: 2019-10-25
Vidutinės rinkos vertės nustatymo būdas: Masinis vertinimas
Kadastro duomenų nustatymo data: 2019-02-26

Teritorija, kurioje taikomos specialiosios žemės naudojimo sąlygos:

Teritorijos unikalus numeris:

Teritorijos nustatymo data:

Žymos apie teritoriją padarymo data:

Teritorija, kurioje taikomos specialiosios žemės naudojimo sąlygos:

Teritorijos unikalus numeris:

Teritorijos nustatymo data:

Žymos apie teritoriją padarymo data:

Elektros tinklų apsaugos zonos (III skyrius, ketvirtasis skirsnis)

100305370

2022-01-25

2022-02-18

Elektros tinklų apsaugos zonos (III skyrius, ketvirtasis skirsnis)

100325645

2022-01-25

2022-02-22

3. Daikto priklausiniai iš kito registro: įrašų nėra

4. Nuosavybė:

4.1.

Savininkas:

Daiktas:

Įregistravimo pagrindas:

Įrašas galioja:

Nuosavybės teisė

LIETUVOS RESPUBLIKA, a.k. 111105555

žemės sklypas Nr. 4400-5085-2907, aprašytas p. 2.1.

2017-12-07 Nacionalinės žemės tarnybos direktoriaus įsakymas Nr. 1P-671-(1.17E.)

2018-03-30 Nacionalinės žemės tarnybos direktoriaus įsakymas Nr. 1P-160-(1.17 E.)

2019-09-06 Nacionalinės žemės tarnybos teritorinio skyriaus vedėjo sprendimas Nr.

48SK-2404-(14.48.111.)

2019-10-15 Nacionalinės žemės tarnybos teritorinio skyriaus vedėjo įsakymas Nr.

48VĮ-1493-(14.48.2.)

Nuo 2019-10-30

5. Valstybės ir savivaldybių žemės patikėjimo teisė:

5.1.

Patikėtinis:

Daiktas:

Įregistravimo pagrindas:

Valstybinės žemės patikėjimo teisė

Nacionalinė žemės tarnyba prie Žemės ūkio ministerijos, a.k. 188704927

žemės sklypas Nr. 4400-5085-2907, aprašytas p. 2.1.

2017-12-07 Nacionalinės žemės tarnybos direktoriaus įsakymas Nr. 1P-671-(1.17E.)

2018-03-30 Nacionalinės žemės tarnybos direktoriaus įsakymas Nr. 1P-160-(1.17 E.)

2019-09-06 Nacionalinės žemės tarnybos teritorinio skyriaus vedėjo sprendimas Nr.

48SK-2404-(14.48.111.)

Įrašas galioja: 2019-10-15 Nacionalinės žemės tarnybos teritorinio skyriaus vedėjo įsakymas Nr. 48VĮ-1493-(14.48.2.)
Nuo 2019-10-30

6. Kitos daiktinės teisės : įrašų nėra

7. Juridiniai faktai:

7.1. Nekilnojamasis daiktas yra nekilnojamųjų kultūros vertybių teritorijoje (jų apsaugos zonoje)
Daiktas: žemės sklypas Nr. 4400-5085-2907, aprašytas p. 2.1.
Įregistravimo pagrindas: 2017-08-07 Kultūros paveldo departamento pranešimas Nr. 08-02
Aprašymas: 2007-03-21 Vertinimo tarybos aktas Nr.:KPD-RM-269
Įrašas galioja: Nuo 2019-10-30

8. Žymos: įrašų nėra

9. Teritorijos, kuriose taikomos specialiosios žemės naudojimo sąlygos:

9.1. Kultūros paveldo objektų ir vietovių teritorijos, jų apsaugos zonos (V skyrius, pirmasis skirsnis)
Daiktas: žemės sklypas Nr. 4400-5085-2907, aprašytas p. 2.1.
Įregistravimo pagrindas: 2019-06-06 Lietuvos Respublikos specialiųjų žemės naudojimo sąlygų įstatymas Nr. XIII-2166
2019-12-19 Lietuvos Respublikos žemės ūkio ministro įsakymas Nr. 3D-711
Plotas: 118.00 kv. m
Įrašas galioja: Nuo 2020-01-02

9.2. Elektroninių ryšių tinklų elektroninių ryšių infrastruktūros apsaugos zonos (III skyrius, vienuoliktasis skirsnis)
Daiktas: žemės sklypas Nr. 4400-5085-2907, aprašytas p. 2.1.
Įregistravimo pagrindas: 2019-06-06 Lietuvos Respublikos specialiųjų žemės naudojimo sąlygų įstatymas Nr. XIII-2166
2019-12-19 Lietuvos Respublikos žemės ūkio ministro įsakymas Nr. 3D-711

Plotas:	188.00 kv. m
Įrašas galioja:	Nuo 2020-01-02
9.3.	Elektros tinklų apsaugos zonos (III skyrius, ketvirtasis skirsnis)
Daiktas:	žemės sklypas Nr. 4400-5085-2907, aprašytas p. 2.1. 2019-06-06 Lietuvos Respublikos specialiųjų žemės naudojimo sąlygų įstatymas Nr. XIII-2166
Įregistravimo pagrindas:	2019-12-19 Lietuvos Respublikos žemės ūkio ministro įsakymas Nr. 3D-711
Plotas:	8.00 kv. m
Įrašas galioja:	Nuo 2020-01-02
9.4.	Vandens tiekimo ir nuotekų, paviršinių nuotekų tvarkymo infrastruktūros apsaugos zonos (III skyrius, dešimtas skirsnis)
Daiktas:	žemės sklypas Nr. 4400-5085-2907, aprašytas p. 2.1. 2019-06-06 Lietuvos Respublikos specialiųjų žemės naudojimo sąlygų įstatymas Nr. XIII-2166
Įregistravimo pagrindas:	2019-12-19 Lietuvos Respublikos žemės ūkio ministro įsakymas Nr. 3D-711
Plotas:	218.00 kv. m
Įrašas galioja:	Nuo 2020-01-02
10. Daikto registravimas ir kadastro žymos:	
10.1.	Suformuotas sujungimo būdu (daikto registravimas)
Daiktas:	žemės sklypas Nr. 4400-5085-2907, aprašytas p. 2.1. 2019-02-26 Nekilnojamojo daikto kadastro duomenų byla 2019-09-06 Nacionalinės žemės tarnybos teritorinio skyriaus vedėjo sprendimas Nr. 48SK-2404-(14.48.111.)
Įregistravimo pagrindas:	2019-10-15 Nacionalinės žemės tarnybos teritorinio skyriaus vedėjo įsakymas Nr. 48VĮ-1493-(14.48.2.)
Įrašas galioja:	Nuo 2019-10-25
10.2.	Kadastrinius matavimus atliko (kadastro žyma) [redacted]
Daiktas:	žemės sklypas Nr. 4400-5085-2907, aprašytas p. 2.1.

Įregistravimo pagrindas:

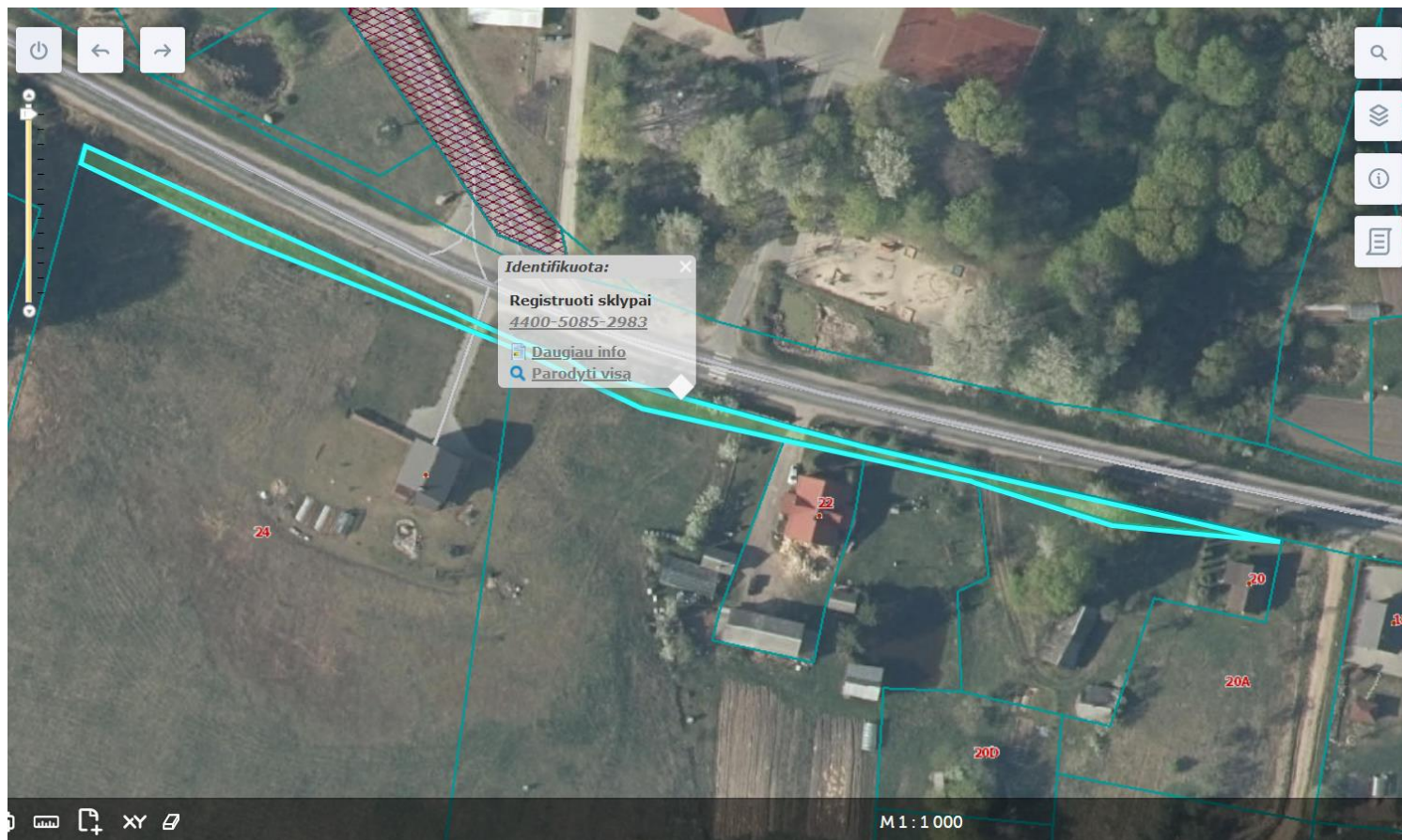
Įrašas galioja:

2012-08-13 Kvalifikacijos pažymėjimas Nr. 2M-M-1807
2019-02-26 Nekilnojamojo daikto kadastro duomenų byla
Nuo 2019-10-25

11. Registro pastabos ir nuorodos: įrašų nėra

12. Kita informacija: įrašų nėra

13. Informacija apie duomenų sandoriui tikslinimą: įrašų nėra



Detali informacija

Įvedimo data
2019-05-10

Registro numeris
44/2345019

Unikalus numeris
4400-5085-2983

Kadastrinis numeris
4184/500.450

Nr. žemėtvarkos projekte
19

Sklypo adresas
Vilniaus r. sav., Sudervės sen.,
Sudervės k.

Paskirtis
Kita

Naudojimo būdas ir
pobūdis
Susisiekimo ir inžinerinių



VALSTYBĖS ĮMONĖ REGISTRŲ CENTRAS
Lvivo g. 25-101, 09320 Vilnius, tel. (8 5) 2688 262, el. p. info@registrucas.lt
Duomenys kaupiami ir saugomi Juridinių asmenų registre, kodas 124110246

NEKILNOJAMOJO TURTO REGISTRO DUOMENŲ BAZĖS IŠRAŠAS

2022-05-30 12:14:56

1. Nekilnojamojo turto registre įregistruotas turtas:

Registro Nr.: 44/2345019
Registro tipas: Žemės sklypas
Sudarymo data: 2019-05-10
Vilniaus r. sav., Sudervės sen., Sudervės k.

2. Nekilnojamieji daiktai:

2.1. Žemės sklypas
Vilniaus r. sav., Sudervės sen., Sudervės k.
4400-5085-2983

Unikalus daikto numeris:
Žemės sklypo kadastro numeris ir kadastro vietovės pavadinimas: 4184/0500:450 Sudervės k.v.

Daikto pagrindinė naudojimo paskirtis: Kita
Žemės sklypo naudojimo būdas: Susisiekimo ir inžinerinių tinklų koridorių teritorijos
Statusas: Suformuotas sujungus daiktus

Daikto istorinė kilmė: Gautas sujungus daiktus, unikalus daikto numeris 4400-4876-4430
Gautas sujungus daiktus, unikalus daikto numeris 4400-4810-0472
Gautas sujungus daiktus, unikalus daikto numeris 4400-4809-9327
Gautas sujungus daiktus, unikalus daikto numeris 4400-4809-9470
Gautas sujungus daiktus, unikalus daikto numeris 4400-4754-3800

Žemės sklypo plotas: 0.0927 ha

Žemės ūkio naudmenų plotas viso: 0.0379 ha

iš jo: pievų ir natūralių ganyklų plotas: 0.0379 ha

Kelių plotas: 0.0022 ha

Užstatyta teritorija: 0.0526 ha

Nusausintos žemės plotas: 0.0927 ha

Žemės ūkio naudmenų našumo balas: 23.1

Matavimų tipas: Žemės sklypas suformuotas atliekant kadastrinius matavimus

Vidutinė rinkos vertė:	3780 Eur
Vidutinės rinkos vertės nustatymo data:	2019-05-10
Vidutinės rinkos vertės nustatymo būdas:	Masinis vertinimas
Kadastru duomenų nustatymo data:	2019-02-26
Teritorija, kurioje taikomos specialiosios žemės naudojimo sąlygos:	Elektros tinklų apsaugos zonos (III skyrius, ketvirtasis skirsnis)
Teritorijos unikalus numeris:	100305370
Teritorijos nustatymo data:	2022-01-25
Žymos apie teritoriją padarymo data:	2022-02-18

3. Daikto priklausiniai iš kito registro: įrašų nėra

4. Nuosavybė:

4.1.	Nuosavybės teisė
Savininkas:	LIETUVOS RESPUBLIKA, a.k. 111105555
Daiktas:	žemės sklypas Nr. 4400-5085-2983, aprašytas p. 2.1. 2018-01-31 Nacionalinės žemės tarnybos direktoriaus įsakymas Nr. 1P-47-(1.17E.) 2018-02-14 Nacionalinės žemės tarnybos direktoriaus įsakymas Nr. 1P-86-(1.17 E.) 2018-03-28 Nacionalinės žemės tarnybos direktoriaus įsakymas Nr. 1P-154-(1.17E.) 2018-04-05 Nacionalinės žemės tarnybos direktoriaus įsakymas Nr. 1P-167-(1.17 E.) 2019-04-02 Nacionalinės žemės tarnybos teritorinio skyriaus vedėjo sprendimas Nr. 48SK-938-(14.48.1111.)
Įregistravimo pagrindas:	
Įrašas galioja:	Nuo 2019-05-13

5. Valstybės ir savivaldybių žemės patikėjimo teisė:

5.1.	Valstybinės žemės patikėjimo teisė
Patikėtinis:	Nacionalinė žemės tarnyba prie Žemės ūkio ministerijos, a.k. 188704927
Daiktas:	žemės sklypas Nr. 4400-5085-2983, aprašytas p. 2.1. 2018-01-31 Nacionalinės žemės tarnybos direktoriaus įsakymas Nr. 1P-47-(1.17E.) 2018-02-14 Nacionalinės žemės tarnybos direktoriaus įsakymas Nr. 1P-86-(1.17 E.) 2018-03-28 Nacionalinės žemės tarnybos direktoriaus įsakymas Nr. 1P-154-(1.17E.) 2018-04-05 Nacionalinės žemės tarnybos direktoriaus įsakymas Nr. 1P-167-(1.17 E.)
Įregistravimo pagrindas:	

Įrašas galioja: 2019-04-02 Nacionalinės žemės tarnybos teritorinio skyriaus vedėjo sprendimas Nr. 48SK-938-(14.48.1111.)
Nuo 2019-05-13

6. Kitos daiktinės teisės :

6.1.
Daiktas: Hipoteka
žemės sklypas Nr. 4400-5085-2983, aprašytas p. 2.1.
2011-05-27 Sutartinė hipoteka
2011-06-02 IDK Nr. 01120110009044
Įrašas galioja: Nuo 2022-01-01

6.2.
Daiktas: Servitutas - teisė aptarnauti požemines, antžemines komunikacijas (tarnaujantis)
žemės sklypas Nr. 4400-5085-2983, aprašytas p. 2.1.
2008-07-03 Apskrities viršininko įsakymas Nr. 2.3-8564-(41)
2017-12-01 Nacionalinės žemės tarnybos teritorinio skyriaus vedėjo sprendimas Nr. 48SK-3736-(14.48.111.)
2019-04-02 Nacionalinės žemės tarnybos teritorinio skyriaus vedėjo sprendimas Nr. 48SK-938-(14.48.1111.)
Įregistravimo pagrindas: 0.0003 ha
Plotas: 0.0003 ha
Įrašas galioja: Nuo 2019-05-13

6.3.
Daiktas: Kiti servitutai (tarnaujantis)
žemės sklypas Nr. 4400-5085-2983, aprašytas p. 2.1.
2013-02-19 Servituto sutartis Nr. SK-1066
2017-09-08 Nacionalinės žemės tarnybos teritorinio skyriaus vedėjo sprendimas Nr. 48SK-2883-(14.48.111.)
2019-04-02 Nacionalinės žemės tarnybos teritorinio skyriaus vedėjo sprendimas Nr. 48SK-938-(14.48.1111.)
Įregistravimo pagrindas: 0.0183 ha
Plotas: 0.0183 ha
Įrašas galioja: Nuo 2019-05-13

7. Juridiniai faktai: įrašų nėra

8. Žymos: įrašų nėra

9. Teritorijos, kuriose taikomos specialiosios žemės naudojimo sąlygos:

- 9.1. Vandens tiekimo ir nuotekų, paviršinių nuotekų tvarkymo infrastruktūros apsaugos zonos (III skyrius, dešimtas skirsnis)
Daiktas: žemės sklypas Nr. 4400-5085-2983, aprašytas p. 2.1.
2019-06-06 Lietuvos Respublikos specialiųjų žemės naudojimo sąlygų įstatymas Nr. XIII-2166
Įregistravimo pagrindas: 2019-12-19 Lietuvos Respublikos žemės ūkio ministro įsakymas Nr. 3D-711
Plotas: 0.0146 ha
Įrašas galioja: Nuo 2020-01-02
- 9.2. Melioruotos žemės ir melioracijos statinių apsaugos zonos (VI skyrius, antrasis skirsnis)
Daiktas: žemės sklypas Nr. 4400-5085-2983, aprašytas p. 2.1.
2019-06-06 Lietuvos Respublikos specialiųjų žemės naudojimo sąlygų įstatymas Nr. XIII-2166
Įregistravimo pagrindas: 2019-12-19 Lietuvos Respublikos žemės ūkio ministro įsakymas Nr. 3D-711
Plotas: 0.0916 ha
Įrašas galioja: Nuo 2020-01-02
- 9.3. Elektros tinklų apsaugos zonos (III skyrius, ketvirtasis skirsnis)
Daiktas: žemės sklypas Nr. 4400-5085-2983, aprašytas p. 2.1.
2019-06-06 Lietuvos Respublikos specialiųjų žemės naudojimo sąlygų įstatymas Nr. XIII-2166
Įregistravimo pagrindas: 2019-12-19 Lietuvos Respublikos žemės ūkio ministro įsakymas Nr. 3D-711
Plotas: 0.0333 ha
Įrašas galioja: Nuo 2020-01-02

10. Daikto registravimas ir kadastro žymos:

- 10.1. Kadastrinius matavimus atliko (kadastro žyma)



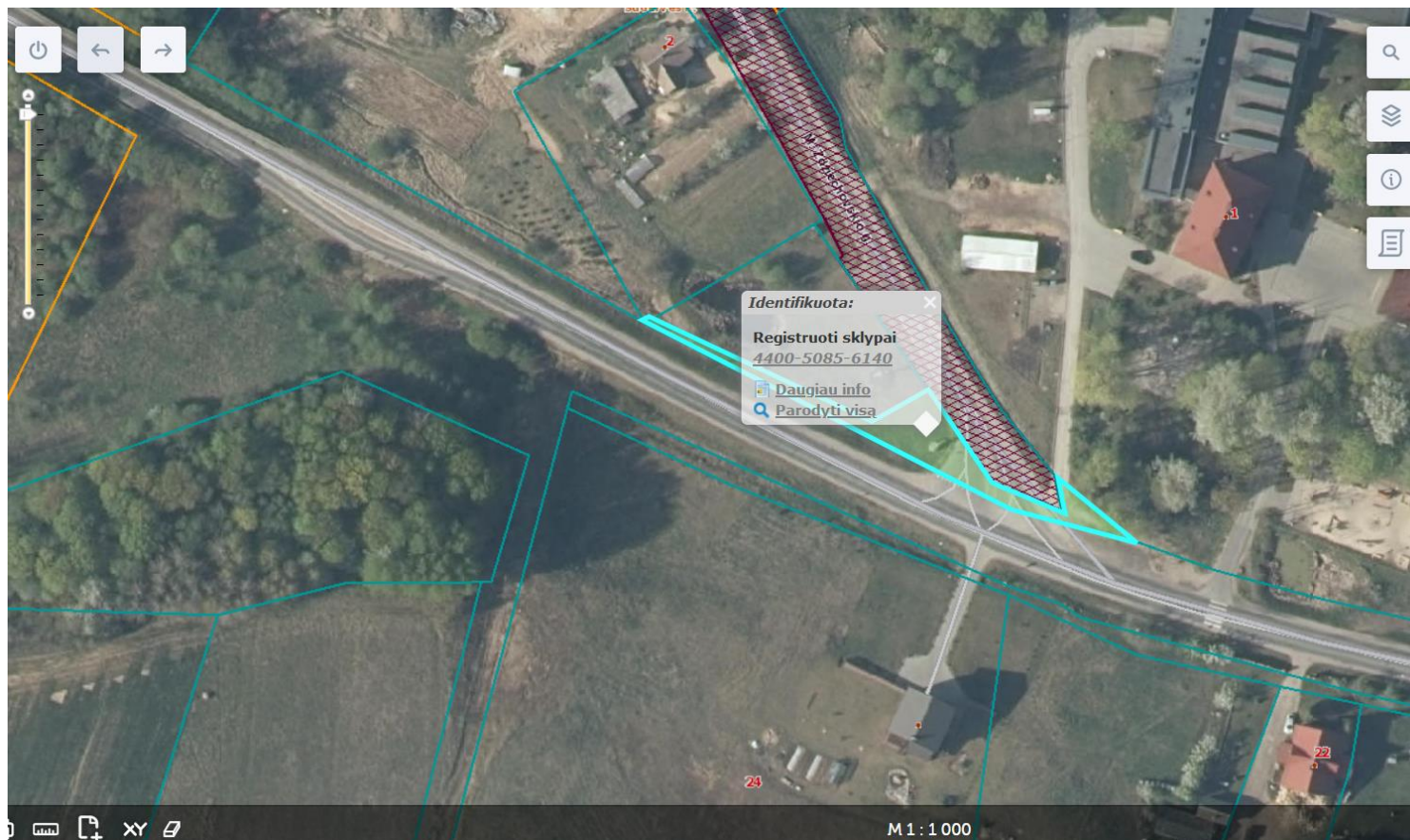
Daiktas:	žemės sklypas Nr. 4400-5085-2983, aprašytas p. 2.1.
Įregistravimo pagrindas:	2012-08-13 Kvalifikacijos pažymėjimas Nr. 2M-M-1807
Įrašas galioja:	2019-02-26 Nekilnojamojo daikto kadastro duomenų byla Nuo 2019-05-10

10.2.	Suformuotas sujungimo būdu (daikto registravimas)
Daiktas:	žemės sklypas Nr. 4400-5085-2983, aprašytas p. 2.1.
Įregistravimo pagrindas:	2019-02-26 Nekilnojamojo daikto kadastro duomenų byla 2019-04-02 Nacionalinės žemės tarnybos teritorinio skyriaus vedėjo sprendimas Nr. 48SK-938-(14.48.1111.)
Įrašas galioja:	Nuo 2019-05-10

11. Registro pastabos ir nuorodos: įrašų nėra

12. Kita informacija: įrašų nėra

13. Informacija apie duomenų sandoriui tikslinimą: įrašų nėra



Detali informacija

Ivedimo data
2019-10-04

Registro numeris
44/2384118

Unikalus numeris
4400-5085-6140

Kadastrinis numeris
4184/500:454

Nr. žemėtvarkos projekte
18-2

Sklypo adresas
Vilniaus r. sav., Sudervės sen.,
Sudervės k.

Paskirtis
Kita

Naudojimo būdas ir
pobūdis
Susisiekimo ir inžinerinių



VALSTYBĖS ĮMONĖ REGISTRŲ CENTRAS
Lvivo g. 25-101, 09320 Vilnius, tel. (8 5) 2688 262, el. p. info@registrucentras.lt
Duomenys kaupiami ir saugomi Juridinių asmenų registre, kodas 124110246

NEKILNOJAMOJO TURTO REGISTRO DUOMENŲ BAZĖS IŠRAŠAS

2022-05-30 12:13:16

1. Nekilnojamojo turto registre įregistruotas turtas:

Registro Nr.:	44/2384118
Registro tipas:	Žemės sklypas
Sudarymo data:	2019-10-01
	Vilniaus r. sav., Sudervės sen., Sudervės k.

2. Nekilnojamieji daiktai:

2.1.	Žemės sklypas
	Vilniaus r. sav., Sudervės sen., Sudervės k.
Unikalus daikto numeris:	4400-5085-6140
Žemės sklypo kadastro numeris ir kadastro vietovės pavadinimas:	4184/0500:454 Sudervės k.v.
Daikto pagrindinė naudojimo paskirtis:	Kita
Žemės sklypo naudojimo būdas:	Susisiekimo ir inžinerinių tinklų koridorių teritorijos
Statusas:	Suformuotas sujungus daiktus
Daikto istorinė kilmė:	Gautas sujungus daiktus, unikalus daikto numeris 4400-4826-0997
Žemės sklypo plotas:	0.0557 ha
Kelių plotas:	0.0215 ha
Užstatyta teritorija:	0.0342 ha
Žemės ūkio naudmenų našumo balas:	34.3
Matavimų tipas:	Žemės sklypas suformuotas atliekant kadastrinius matavimus
Vidutinė rinkos vertė:	2270 Eur
Vidutinės rinkos vertės nustatymo data:	2019-10-04
Vidutinės rinkos vertės nustatymo būdas:	Masinis vertinimas
Kadastro duomenų nustatymo data:	2019-04-30

3. Daikto priklausiniai iš kito registro: įrašų nėra

4. Nuosavybė:

4.1.	Nuosavybės teisė
Savininkas:	LIETUVOS RESPUBLIKA, a.k. 111105555
Daiktas:	žemės sklypas Nr. 4400-5085-6140, aprašytas p. 2.1. 2018-02-05 Nacionalinės žemės tarnybos direktoriaus įsakymas Nr. 1P-61-(1.17 E.) 2019-07-02 Nacionalinės žemės tarnybos teritorinio skyriaus vedėjo sprendimas Nr. 48SK-1825-(14.48.111.)
Įregistravimo pagrindas:	Nuo 2019-10-08
Įrašas galioja:	

5. Valstybės ir savivaldybių žemės patikėjimo teisė:

5.1.	Valstybinės žemės patikėjimo teisė
Patikėtinis:	Nacionalinė žemės tarnyba prie Žemės ūkio ministerijos, a.k. 188704927
Daiktas:	žemės sklypas Nr. 4400-5085-6140, aprašytas p. 2.1. 2018-02-05 Nacionalinės žemės tarnybos direktoriaus įsakymas Nr. 1P-61-(1.17 E.) 2019-07-02 Nacionalinės žemės tarnybos teritorinio skyriaus vedėjo sprendimas Nr. 48SK-1825-(14.48.111.)
Įregistravimo pagrindas:	Nuo 2019-10-08
Įrašas galioja:	

6. Kitos daiktinės teisės : įrašų nėra

7. Juridiniai faktai: įrašų nėra

8. Žymos: įrašų nėra

9. Teritorijos, kuriose taikomos specialiosios žemės naudojimo sąlygos:

9.1.	Kelių apsaugos zonos (III skyrius, antrasis skirsnis)
Daiktas:	žemės sklypas Nr. 4400-5085-6140, aprašytas p. 2.1. 2019-06-06 Lietuvos Respublikos specialiųjų žemės naudojimo sąlygų įstatymas Nr. XIII-2166 2019-12-19 Lietuvos Respublikos žemės ūkio ministro įsakymas Nr. 3D-711
Įregistravimo pagrindas:	

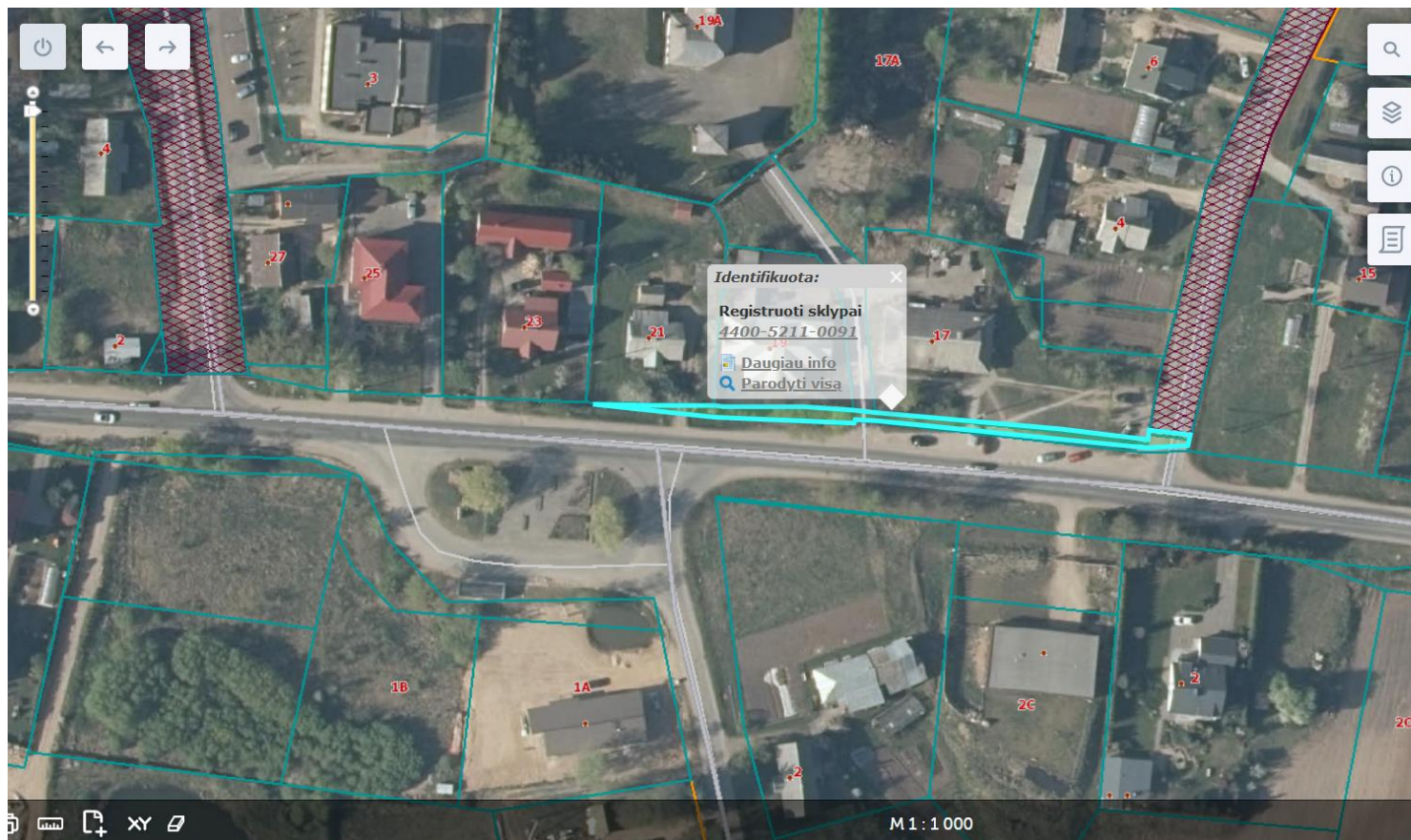
Plotas:	557.00 kv. m
Įrašas galioja:	Nuo 2020-01-02
9.2.	Vandens tiekimo ir nuotekų, paviršinių nuotekų tvarkymo infrastruktūros apsaugos zonos (III skyrius, dešimtas skirsnis)
Daiktas:	žemės sklypas Nr. 4400-5085-6140, aprašytas p. 2.1.
Įregistravimo pagrindas:	2019-06-06 Lietuvos Respublikos specialiųjų žemės naudojimo sąlygų įstatymas Nr. XIII-2166
Plotas:	2019-12-19 Lietuvos Respublikos žemės ūkio ministro įsakymas Nr. 3D-711
Įrašas galioja:	50.00 kv. m
	Nuo 2020-01-02
9.3.	Elektroninių ryšių tinklų elektroninių ryšių infrastruktūros apsaugos zonos (III skyrius, vienuoliktasis skirsnis)
Daiktas:	žemės sklypas Nr. 4400-5085-6140, aprašytas p. 2.1.
Įregistravimo pagrindas:	2019-06-06 Lietuvos Respublikos specialiųjų žemės naudojimo sąlygų įstatymas Nr. XIII-2166
Plotas:	2019-12-19 Lietuvos Respublikos žemės ūkio ministro įsakymas Nr. 3D-711
Įrašas galioja:	197.00 kv. m
	Nuo 2020-01-02
10. Daikto registravimas ir kadastro žymos:	
10.1.	Kadastrinius matavimus atliko (kadastro žyma)
Daiktas:	žemės sklypas Nr. 4400-5085-6140, aprašytas p. 2.1.
Įregistravimo pagrindas:	2012-08-13 Kvalifikacijos pažymėjimas Nr. 2M-M-1807
Įrašas galioja:	2019-04-30 Nekilnojamojo daikto kadastro duomenų byla
	Nuo 2019-10-04
10.2.	Suformuotas sujungimo būdu (daikto registravimas)
Daiktas:	žemės sklypas Nr. 4400-5085-6140, aprašytas p. 2.1.

Įregistravimo pagrindas:	2019-04-30 Nekilnojamojo daikto kadastro duomenų byla
Įrašas galioja:	2019-07-02 Nacionalinės žemės tarnybos teritorinio skyriaus vedėjo sprendimas Nr. 48SK-1825-(14.48.111.)
	Nuo 2019-10-04

11. Registro pastabos ir nuorodos: įrašų nėra

12. Kita informacija: įrašų nėra

13. Informacija apie duomenų sandoriui tikslinimą: įrašų nėra



Detali informacija

Išvedimo data

2019-10-25

Registro numeris

44/2384473

Unikalus numeris

4400-5211-0091

Kadastrinis numeris

4184/300.821

Nr. žemėtvarkos projekte

14

Sklypo adresas

Vilniaus r. sav., Sudervės sen.,
Sudervės k.

Paskirtis

Kita

Naudojimo būdas ir

pobūdis

Susisiekimo ir inžinerinių



VALSTYBĖS ĮMONĖ REGISTRŲ CENTRAS
Lvivo g. 25-101, 09320 Vilnius, tel. (8 5) 2688 262, el. p. info@registrucas.lt
Duomenys kaupiami ir saugomi Juridinių asmenų registre, kodas 124110246

NEKILNOJAMOJO TURTO REGISTRO DUOMENŲ BAZĖS IŠRAŠAS

2022-05-30 12:04:40

1. Nekilnojamojo turto registre įregistruotas turtas:

Registro Nr.: 44/2384473
Registro tipas: Žemės sklypas
Sudarymo data: 2019-10-02
Vilniaus r. sav., Sudervės sen., Sudervės k.

2. Nekilnojamieji daiktai:

2.1.

Unikalus daikto numeris: 4400-5211-0091
Žemės sklypo kadastro numeris ir kadastro vietovės pavadinimas: 4184/0300:821 Sudervės k.v.
Daikto pagrindinė naudojimo paskirtis: Kita
Žemės sklypo naudojimo būdas: Susisiekimo ir inžinerinių tinklų koridorių teritorijos
Statusas: Suformuotas sujungus daiktus
Daikto istorinė kilmė: Gautas sujungus daiktus, unikalus daikto numeris 4400-4574-8954
Žemės sklypo plotas: 0.0308 ha
Kelio plotas: 0.0308 ha
Žemės ūkio naudmenų našumo balas: 31.0
Matavimų tipas: Žemės sklypas suformuotas atliekant kadastrinius matavimus
Vidutinė rinkos vertė: 1310 Eur
Vidutinės rinkos vertės nustatymo data: 2019-10-25
Vidutinės rinkos vertės nustatymo būdas: Masinis vertinimas
Kadastro duomenų nustatymo data: 2019-03-29
Teritorija, kurioje taikomos specialiosios žemės naudojimo sąlygos: Elektros tinklų apsaugos zonos (III skyrius, ketvirtasis skirsnis)
Teritorijos unikalus numeris: 100223261

Teritorijos nustatymo data:	2022-01-25
Žymos apie teritoriją padarymo data:	2022-02-01
Teritorija, kurioje taikomos specialiosios žemės naudojimo sąlygos:	Elektros tinklų apsaugos zonos (III skyrius, ketvirtasis skirsnis)
Teritorijos unikalus numeris:	100251327
Teritorijos nustatymo data:	2022-01-25
Žymos apie teritoriją padarymo data:	2022-02-08
Teritorija, kurioje taikomos specialiosios žemės naudojimo sąlygos:	Elektros tinklų apsaugos zonos (III skyrius, ketvirtasis skirsnis)
Teritorijos unikalus numeris:	100256225
Teritorijos nustatymo data:	2022-01-25
Žymos apie teritoriją padarymo data:	2022-02-09
Teritorija, kurioje taikomos specialiosios žemės naudojimo sąlygos:	Elektros tinklų apsaugos zonos (III skyrius, ketvirtasis skirsnis)
Teritorijos unikalus numeris:	100297869
Teritorijos nustatymo data:	2022-01-25
Žymos apie teritoriją padarymo data:	2022-02-15
Teritorija, kurioje taikomos specialiosios žemės naudojimo sąlygos:	Elektros tinklų apsaugos zonos (III skyrius, ketvirtasis skirsnis)
Teritorijos unikalus numeris:	100307238
Teritorijos nustatymo data:	2022-01-25
Žymos apie teritoriją padarymo data:	2022-02-18
Teritorija, kurioje taikomos specialiosios žemės naudojimo sąlygos:	Elektros tinklų apsaugos zonos (III skyrius, ketvirtasis skirsnis)
Teritorijos unikalus numeris:	100319512
Teritorijos nustatymo data:	2022-01-25
Žymos apie teritoriją padarymo data:	2022-02-22
Teritorija, kurioje taikomos specialiosios žemės naudojimo sąlygos:	Elektros tinklų apsaugos zonos (III skyrius, ketvirtasis skirsnis)
Teritorijos unikalus numeris:	100321018
Teritorijos nustatymo data:	2022-01-25
Žymos apie teritoriją padarymo data:	2022-02-22

3. Daikto priklausiniai iš kito registro: įrašų nėra

4. Nuosavybė:

4.1.	Nuosavybės teisė
Savininkas:	LIETUVOS RESPUBLIKA, a.k. 111105555
Daiktas:	žemės sklypas Nr. 4400-5211-0091, aprašytas p. 2.1. 2005-07-05 Apskrities viršininko įsakymas Nr. 2.3-5952-41 2017-07-25 Nacionalinės žemės tarnybos teritorinio skyriaus vedėjo sprendimas Nr. 48SK-2234-(14.48.111.)
Įregistravimo pagrindas:	2017-08-10 Nacionalinės žemės tarnybos direktoriaus įsakymas Nr. 1P-355-(1.17E) 2019-09-06 Nacionalinės žemės tarnybos teritorinio skyriaus vedėjo sprendimas Nr. 48SK-2402-(14.48.111.)
Įrašas galioja:	Nuo 2019-10-30

5. Valstybės ir savivaldybių žemės patikėjimo teisė:

5.1.	Valstybinės žemės patikėjimo teisė
Patikėtinis:	Nacionalinė žemės tarnyba prie Žemės ūkio ministerijos, a.k. 188704927
Daiktas:	žemės sklypas Nr. 4400-5211-0091, aprašytas p. 2.1. 2005-07-05 Apskrities viršininko įsakymas Nr. 2.3-5952-41 2017-07-25 Nacionalinės žemės tarnybos teritorinio skyriaus vedėjo sprendimas Nr. 48SK-2234-(14.48.111.)
Įregistravimo pagrindas:	2017-08-10 Nacionalinės žemės tarnybos direktoriaus įsakymas Nr. 1P-355-(1.17E) 2019-09-06 Nacionalinės žemės tarnybos teritorinio skyriaus vedėjo sprendimas Nr. 48SK-2402-(14.48.111.)
Įrašas galioja:	Nuo 2019-10-30

6. Kitos daiktinės teisės :

6.1.	Servitutas - teisė aptarnauti požemines, antžemines komunikacijas (tarnaujantis)
Daiktas:	žemės sklypas Nr. 4400-5211-0091, aprašytas p. 2.1. 2008-08-29 Apskrities viršininko įsakymas Nr. 2.3-11034-(41)
Įregistravimo pagrindas:	2017-06-12 Nacionalinės žemės tarnybos teritorinio skyriaus vedėjo sprendimas Nr. 48SK-1703-(14.48.111.)

Plotas:	2019-09-06 Nacionalinės žemės tarnybos teritorinio skyriaus vedėjo sprendimas Nr. 48SK-2402-(14.48.111.)
Įrašas galioja:	22.00 kv. m
	Nuo 2019-10-30

7. Juridiniai faktai: įrašų nėra

8. Žymos: įrašų nėra

9. Teritorijos, kuriose taikomos specialiosios žemės naudojimo sąlygos:

9.1.	Elektroninių ryšių tinklų elektroninių ryšių infrastruktūros apsaugos zonos (III skyrius, vienuoliktasis skirsnis)
Daiktas:	žemės sklypas Nr. 4400-5211-0091, aprašytas p. 2.1.
Įregistravimo pagrindas:	2019-06-06 Lietuvos Respublikos specialiųjų žemės naudojimo sąlygų įstatymas Nr. XIII-2166
Plotas:	2019-12-19 Lietuvos Respublikos žemės ūkio ministro įsakymas Nr. 3D-711
Įrašas galioja:	80.00 kv. m
	Nuo 2020-01-02
9.2.	Elektros tinklų apsaugos zonos (III skyrius, ketvirtasis skirsnis)
Daiktas:	žemės sklypas Nr. 4400-5211-0091, aprašytas p. 2.1.
Įregistravimo pagrindas:	2019-06-06 Lietuvos Respublikos specialiųjų žemės naudojimo sąlygų įstatymas Nr. XIII-2166
Plotas:	2019-12-19 Lietuvos Respublikos žemės ūkio ministro įsakymas Nr. 3D-711
Įrašas galioja:	102.00 kv. m
	Nuo 2020-01-02
9.3.	Vandens tiekimo ir nuotekų, paviršinių nuotekų tvarkymo infrastruktūros apsaugos zonos (III skyrius, dešimtasis skirsnis)
Daiktas:	žemės sklypas Nr. 4400-5211-0091, aprašytas p. 2.1.
Įregistravimo pagrindas:	2019-06-06 Lietuvos Respublikos specialiųjų žemės naudojimo sąlygų įstatymas Nr. XIII-2166
	2019-12-19 Lietuvos Respublikos žemės ūkio ministro įsakymas Nr. 3D-711

Plotas: 306.00 kv. m
Įrašas galioja: Nuo 2020-01-02

10. Daikto registravimas ir kadastro žymos:

10.1.
Daiktas: Suformuotas sujungimo būdu (daikto registravimas)
žemės sklypas Nr. 4400-5211-0091, aprašytas p. 2.1.
2019-03-29 Nekilnojamojo daikto kadastro duomenų byla
Įregistravimo pagrindas: 2019-09-06 Nacionalinės žemės tarnybos teritorinio skyriaus vedėjo sprendimas Nr.
48SK-2402-(14.48.111.)
Įrašas galioja: Nuo 2019-10-25

10.2.
Daiktas: Kadastrinius matavimus atliko (kadastro žyma)
[redacted]
žemės sklypas Nr. 4400-5211-0091, aprašytas p. 2.1.
Įregistravimo pagrindas: 2014-04-17 Kvalifikacijos pažymėjimas Nr. 2M-M-2000
2019-03-29 Nekilnojamojo daikto kadastro duomenų byla
Įrašas galioja: Nuo 2019-10-25

11. Registro pastabos ir nuorodos: įrašų nėra

12. Kita informacija: įrašų nėra

13. Informacija apie duomenų sandoriui tikslinimą: įrašų nėra



VALSTYBĖS ĮMONĖ REGISTRŲ CENTRAS
Lvivo g. 25-101, 09320 Vilnius, tel. (8 5) 2688 262, el. p. info@registrucentras.lt
Duomenys kaupiami ir saugomi Juridinių asmenų registre, kodas 124110246

NEKILNOJAMOJO TURTO REGISTRO DUOMENŲ BAZĖS IŠRAŠAS

2022-05-30 12:02:45

1. Nekilnojamojo turto registre įregistruotas turtas:

Registro Nr.: 44/2360874
Registro tipas: Žemės sklypas
Sudarymo data: 2019-07-05
Vilniaus r. sav., Sudervės sen., Sudervės k.

2. Nekilnojamieji daiktai:

2.1. Žemės sklypas
Vilniaus r. sav., Sudervės sen., Sudervės k.
Unikalus daikto numeris: 4400-5217-9298
Žemės sklypo kadastro numeris ir kadastro vietovės pavadinimas: 4184/7001:8 Sudervės k.v.

Daikto pagrindinė naudojimo paskirtis: Kita
Žemės sklypo naudojimo būdas: Susisiekimo ir inžinerinių tinklų koridorių teritorijos
Statusas: Suformuotas sujungus daiktus
Gautas sujungus daiktus, unikalus daikto numeris 4400-4615-5080
Gautas sujungus daiktus, unikalus daikto numeris 4400-4578-2956
Gautas sujungus daiktus, unikalus daikto numeris 4400-4713-4509
Gautas sujungus daiktus, unikalus daikto numeris 4400-4596-1257
Gautas sujungus daiktus, unikalus daikto numeris 4400-4599-0827

Daikto istorinė kilmė:
Žemės sklypo plotas: 0.0157 ha
Kelių plotas: 0.0157 ha
Žemės ūkio naudmenų našumo balas: 29.2
Matavimų tipas: Žemės sklypas suformuotas atliekant kadastrinius matavimus
Vidutinė rinkos vertė: 674 Eur
Vidutinės rinkos vertės nustatymo data: 2019-07-05
Vidutinės rinkos vertės nustatymo būdas: Masinis vertinimas
Kadastro duomenų nustatymo data: 2019-04-10

3. Daikto priklausiniai iš kito registro: įrašų nėra

4. Nuosavybė:

4.1.

Savininkas:

Daiktas:

Įregistravimo pagrindas:

Įrašas galioja:

Nuosavybės teisė

LIETUVOS RESPUBLIKA, a.k. 111105555

žemės sklypas Nr. 4400-5217-9298, aprašytas p. 2.1.

2017-08-10 Nacionalinės žemės tarnybos direktoriaus įsakymas Nr. 1P-338-(1.17 E.)

2017-08-25 Nacionalinės žemės tarnybos direktoriaus įsakymas Nr. 1P-395-(1.17 E.)

2017-08-25 Nacionalinės žemės tarnybos direktoriaus įsakymas Nr. 1P-403-(1.17 E.)

2017-10-19 Nacionalinės žemės tarnybos direktoriaus įsakymas Nr. 1P-579-(1.17 E.)

2018-08-06 Nacionalinės žemės tarnybos direktoriaus įsakymas Nr. 1P-325-(1.17E.)

2019-01-18 Nacionalinės žemės tarnybos direktoriaus įsakymas Nr. 1P-15-(1.17 E.)

2019-06-14 Nacionalinės žemės tarnybos teritorinio skyriaus vedėjo sprendimas Nr. 48SK-1635(14.48.111.)

Nuo 2019-07-08

5. Valstybės ir savivaldybių žemės patikėjimo teisė:

5.1.

Patikėtinis:

Daiktas:

Įregistravimo pagrindas:

Įrašas galioja:

Valstybinės žemės patikėjimo teisė

Nacionalinė žemės tarnyba prie Žemės ūkio ministerijos, a.k. 188704927

žemės sklypas Nr. 4400-5217-9298, aprašytas p. 2.1.

2017-08-10 Nacionalinės žemės tarnybos direktoriaus įsakymas Nr. 1P-338-(1.17 E.)

2017-08-25 Nacionalinės žemės tarnybos direktoriaus įsakymas Nr. 1P-395-(1.17 E.)

2017-08-25 Nacionalinės žemės tarnybos direktoriaus įsakymas Nr. 1P-403-(1.17 E.)

2017-10-19 Nacionalinės žemės tarnybos direktoriaus įsakymas Nr. 1P-579-(1.17 E.)

2018-08-06 Nacionalinės žemės tarnybos direktoriaus įsakymas Nr. 1P-325-(1.17E.)

2019-01-18 Nacionalinės žemės tarnybos direktoriaus įsakymas Nr. 1P-15-(1.17 E.)

2019-06-14 Nacionalinės žemės tarnybos teritorinio skyriaus vedėjo sprendimas Nr. 48SK-1635(14.48.111.)

Nuo 2019-07-08

6. Kitos daiktinės teisės : įrašų nėra

7. Juridiniai faktai: įrašų nėra

8. Žymos: įrašų nėra

9. Teritorijos, kuriose taikomos specialiosios žemės naudojimo sąlygos:

9.1. Elektroninių ryšių tinklų elektroninių ryšių infrastruktūros apsaugos zonos (III skyrius, vienuoliktasis skirsnis)
Daiktas: žemės sklypas Nr. 4400-5217-9298, aprašytas p. 2.1.
2019-06-06 Lietuvos Respublikos specialiųjų žemės naudojimo sąlygų įstatymas Nr. XIII-2166
Įregistravimo pagrindas: 2019-12-19 Lietuvos Respublikos žemės ūkio ministro įsakymas Nr. 3D-711
Plotas: 102.00 kv. m
Įrašas galioja: Nuo 2020-01-02

9.2. Vandens tiekimo ir nuotekų, paviršinių nuotekų tvarkymo infrastruktūros apsaugos zonos (III skyrius, dešimtas skirsnis)
Daiktas: žemės sklypas Nr. 4400-5217-9298, aprašytas p. 2.1.
2019-06-06 Lietuvos Respublikos specialiųjų žemės naudojimo sąlygų įstatymas Nr. XIII-2166
Įregistravimo pagrindas: 2019-12-19 Lietuvos Respublikos žemės ūkio ministro įsakymas Nr. 3D-711
Plotas: 154.00 kv. m
Įrašas galioja: Nuo 2020-01-02

10. Daikto registravimas ir kadastro žymos:


10.1. Suformuotas sujungimo būdu (daikto registravimas)
Daiktas: žemės sklypas Nr. 4400-5217-9298, aprašytas p. 2.1.
2019-04-10 Nekilnojamojo daikto kadastro duomenų byla
Įregistravimo pagrindas: 2019-06-14 Nacionalinės žemės tarnybos teritorinio skyriaus vedėjo sprendimas Nr. 48SK-1635(14.48.111.)
Įrašas galioja: Nuo 2019-07-05

10.2. Kadastrinius matavimus atliko (kadastro žyma)

Daiktas:

Įregistravimo pagrindas:

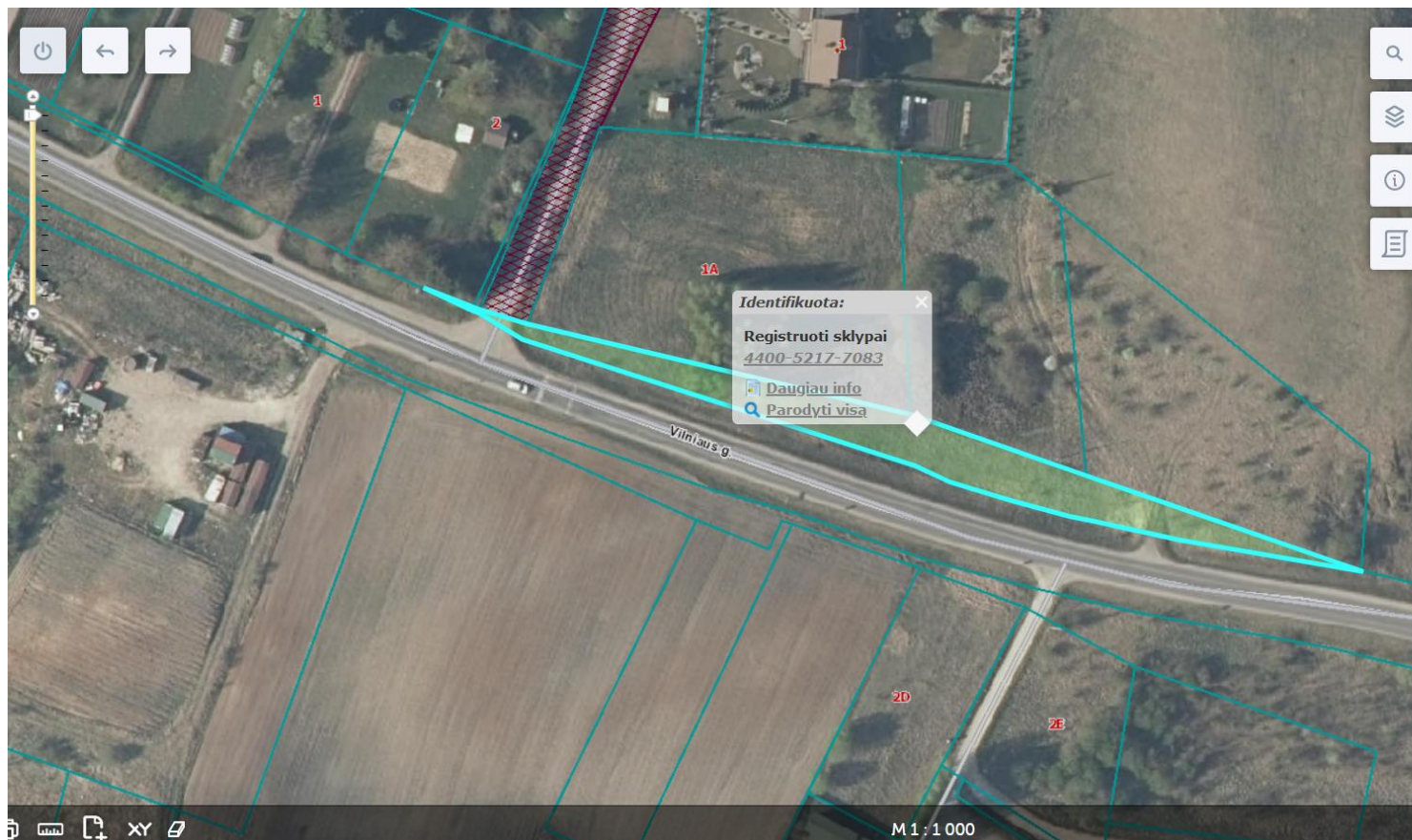
Įrašas galioja:


žemės sklypas Nr. 4400-5217-9298, aprašytas p. 2.1.
2014-04-17 Kvalifikacijos pažymėjimas Nr. 2M-M-2000
2019-04-10 Nekilnojamojo daikto kadastro duomenų byla
Nuo 2019-07-05

11. Registro pastabos ir nuorodos: įrašų nėra

12. Kita informacija: įrašų nėra

13. Informacija apie duomenų sandoriui tikslinimą: įrašų nėra



Identifikuota:
Registruoti sklypai
4400-5217-7083
[Daugiau info](#)
[Parodyti visa](#)

Detali informacija

Ivedimo data
2019-08-05

Registro numeris
44/2369653

Unikalus numeris
4400-5217-7083

Kadastrinis numeris
4184/300:813

Nr. žemėtvarkos projekte
12

Sklypo adresas
Vilniaus r. sav., Sudervės sen.,
Sudervės k.

Paskirtis
Kita

Naudojimo būdas ir
pobūdis
Susisiekimo ir inžinerinių



VALSTYBĖS ĮMONĖ REGISTRŲ CENTRAS
Lvivo g. 25-101, 09320 Vilnius, tel. (8 5) 2688 262, el. p. info@registrucas.lt
Duomenys kaupiami ir saugomi Juridinių asmenų registre, kodas 124110246

NEKILNOJAMOJO TURTO REGISTRO DUOMENŲ BAZĖS IŠRAŠAS

2022-05-30 12:00:57

1. Nekilnojamojo turto registre įregistruotas turtas:

Registro Nr.: 44/2369653
Registro tipas: Žemės sklypas
Sudarymo data: 2019-08-05
Vilniaus r. sav., Sudervės sen., Sudervės k.

2. Nekilnojamieji daiktai:

2.1. Žemės sklypas
Vilniaus r. sav., Sudervės sen., Sudervės k.
Unikalus daikto numeris: 4400-5217-7083
Žemės sklypo kadastro numeris ir kadastro vietovės pavadinimas: 4184/0300:813 Sudervės k.v.

Daikto pagrindinė naudojimo paskirtis: Kita
Žemės sklypo naudojimo būdas: Susisiekimo ir inžinerinių tinklų koridorių teritorijos
Statusas: Suformuotas sujungus daiktus

Daikto istorinė kilmė: Gautas sujungus daiktus, unikalus daikto numeris 4400-4578-2356
Gautas sujungus daiktus, unikalus daikto numeris 4400-4629-3423
Gautas sujungus daiktus, unikalus daikto numeris 4400-4612-4218
Gautas sujungus daiktus, unikalus daikto numeris 4400-4578-2667

Žemės sklypo plotas: 0.1454 ha
Kelių plotas: 0.1454 ha
Žemės ūkio naudmenų našumo balas: 25.3
Matavimų tipas: Žemės sklypas suformuotas atliekant kadastrinius matavimus
Vidutinė rinkos vertė: 6240 Eur
Vidutinės rinkos vertės nustatymo data: 2019-08-05
Vidutinės rinkos vertės nustatymo būdas: Masinis vertinimas
Kadastro duomenų nustatymo data: 2019-04-10

Teritorija, kurioje taikomos specialiosios žemės naudojimo sąlygos:

Teritorijos unikalūs numeris:

Teritorijos nustatymo data:

Žymos apie teritoriją padarymo data:

Teritorija, kurioje taikomos specialiosios žemės naudojimo sąlygos:

Teritorijos unikalūs numeris:

Teritorijos nustatymo data:

Žymos apie teritoriją padarymo data:

Teritorija, kurioje taikomos specialiosios žemės naudojimo sąlygos:

Teritorijos unikalūs numeris:

Teritorijos nustatymo data:

Žymos apie teritoriją padarymo data:

Elektros tinklų apsaugos zonos (III skyrius, ketvirtasis skirsnis)

100277477

2022-01-25

2022-02-11

Elektros tinklų apsaugos zonos (III skyrius, ketvirtasis skirsnis)

100293806

2022-01-25

2022-02-15

Elektros tinklų apsaugos zonos (III skyrius, ketvirtasis skirsnis)

100296718

2022-01-25

2022-02-15

3. Daikto priklausiniai iš kito registro: įrašų nėra

4. Nuosavybė:

4.1.

Savininkas:

Daiktas:

Įregistravimo pagrindas:

Įrašas galioja:

Nuosavybės teisė

LIETUVOS RESPUBLIKA, a.k. 111105555

žemės sklypas Nr. 4400-5217-7083, aprašytas p. 2.1.

2017-08-10 Nacionalinės žemės tarnybos direktoriaus įsakymas Nr. 1P-348-(1.17 E.)

2017-08-10 Nacionalinės žemės tarnybos direktoriaus įsakymas Nr. 1P-339-(1.17 E.)

2017-10-19 Nacionalinės žemės tarnybos direktoriaus įsakymas Nr. 1P-580-(1.17 E.)

2018-02-14 Nacionalinės žemės tarnybos direktoriaus įsakymas Nr. 1P-89-(1.17 E.)

2019-07-01 Nacionalinės žemės tarnybos teritorinio skyriaus vedėjo sprendimas Nr.

48SK-1795-(14.48.111.)

Nuo 2019-08-05

5. Valstybės ir savivaldybių žemės patikėjimo teisė:

5.1.

Patikėtinis:

Valstybinės žemės patikėjimo teisė

Nacionalinė žemės tarnyba prie Žemės ūkio ministerijos, a.k. 188704927

Daiktas:	žemės sklypas Nr. 4400-5217-7083, aprašytas p. 2.1. 2017-08-10 Nacionalinės žemės tarnybos direktoriaus įsakymas Nr. 1P-348-(1.17 E.)
Įregistravimo pagrindas:	2017-08-10 Nacionalinės žemės tarnybos direktoriaus įsakymas Nr. 1P-339-(1.17 E.) 2017-10-19 Nacionalinės žemės tarnybos direktoriaus įsakymas Nr. 1P-580-(1.17 E.) 2018-02-14 Nacionalinės žemės tarnybos direktoriaus įsakymas Nr. 1P-89-(1.17 E.) 2019-07-01 Nacionalinės žemės tarnybos teritorinio skyriaus vedėjo sprendimas Nr. 48SK-1795-(14.48.111.)
Įrašas galioja:	Nuo 2019-08-05

6. Kitos daiktinės teisės : įrašų nėra

7. Juridiniai faktai: įrašų nėra

8. Žymos: įrašų nėra

9. Teritorijos, kuriose taikomos specialiosios žemės naudojimo sąlygos:

9.1.	Elektros tinklų apsaugos zonos (III skyrius, ketvirtasis skirsnis)
Daiktas:	žemės sklypas Nr. 4400-5217-7083, aprašytas p. 2.1. 2019-06-06 Lietuvos Respublikos specialiųjų žemės naudojimo sąlygų įstatymas Nr. XIII-2166
Įregistravimo pagrindas:	2019-12-19 Lietuvos Respublikos žemės ūkio ministro įsakymas Nr. 3D-711
Plotas:	62.00 kv. m
Įrašas galioja:	Nuo 2020-01-02

9.2.	Elektroninių ryšių tinklų elektroninių ryšių infrastruktūros apsaugos zonos (III skyrius, vienuoliktasis skirsnis)
Daiktas:	žemės sklypas Nr. 4400-5217-7083, aprašytas p. 2.1. 2019-06-06 Lietuvos Respublikos specialiųjų žemės naudojimo sąlygų įstatymas Nr. XIII-2166
Įregistravimo pagrindas:	2019-12-19 Lietuvos Respublikos žemės ūkio ministro įsakymas Nr. 3D-711
Plotas:	1283.00 kv. m
Įrašas galioja:	Nuo 2020-01-02

9.3.
Daiktas: Vandens tiekimo ir nuotekų, paviršinių nuotekų tvarkymo infrastruktūros apsaugos zonos (III skyrius, dešimtas skirsnis)
Iregistravimo pagrindas: žemės sklypas Nr. 4400-5217-7083, aprašytas p. 2.1.
2019-06-06 Lietuvos Respublikos specialiųjų žemės naudojimo sąlygų įstatymas Nr. XIII-2166
2019-12-19 Lietuvos Respublikos žemės ūkio ministro įsakymas Nr. 3D-711
Plotas: 32.00 kv. m
Įrašas galioja: Nuo 2020-01-02

10. Daikto registravimas ir kadastro žymos:

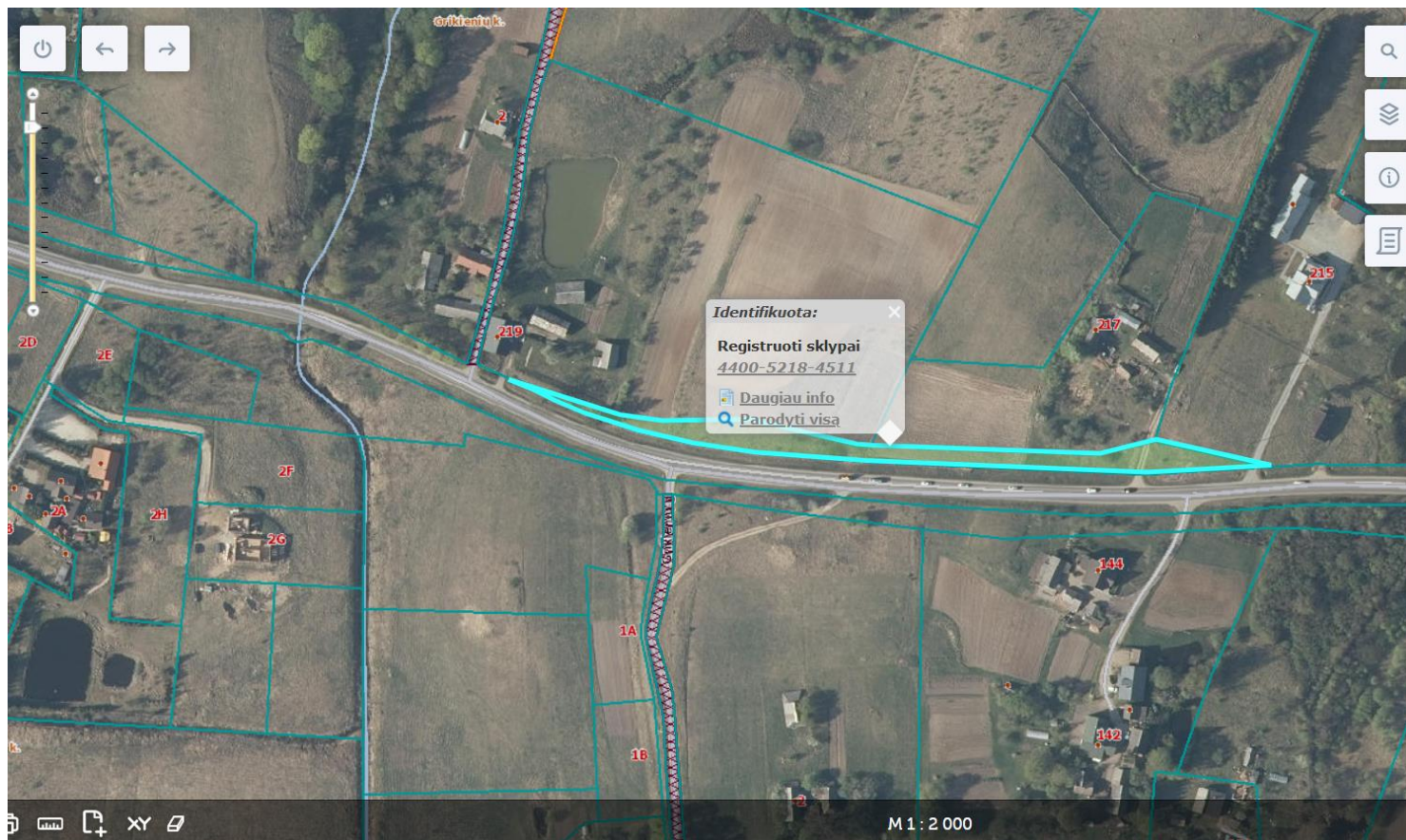
10.1.
Daiktas: Suformuotas sujungimo būdu (daikto registravimas)
Iregistravimo pagrindas: žemės sklypas Nr. 4400-5217-7083, aprašytas p. 2.1.
2019-04-10 Nekilnojamojo daikto kadastro duomenų byla
2019-07-01 Nacionalinės žemės tarnybos teritorinio skyriaus vedėjo sprendimas Nr. 48SK-1795-(14.48.111.)
Įrašas galioja: Nuo 2019-08-05

10.2.
Daiktas: Kadastrinius matavimus atliko (kadastro žyma)
Iregistravimo pagrindas: žemės sklypas Nr. 4400-5217-7083, aprašytas p. 2.1.
2014-04-17 Kvalifikacijos pažymėjimas Nr. 2M-M-2000
2019-04-10 Nekilnojamojo daikto kadastro duomenų byla
Įrašas galioja: Nuo 2019-08-05

11. Registro pastabos ir nuorodos: įrašų nėra

12. Kita informacija: įrašų nėra

13. Informacija apie duomenų sandoriui tikslinimą: įrašų nėra



Identifikuota:
Registruoti sklypai
4400-5218-4511
[Daugiau info](#)
[Parodyti visa](#)

Detali informacija

Įvedimo data
2019-07-05

Registro numeris
44/2360935

Unikalus numeris
4400-5218-4511

Kadastrinis numeris
4184/7001:7

Nr. žemėtvarkos projekte
11

Sklypo adresas
Vilniaus r. sav., Sudervės sen.,
Grikienių k.

Paskirtis
Kita

Naudojimo būdas ir
pobūdis
Susisiekimo ir inžinerinių

M 1 : 2 000

REGISTRŲ CENTRAS



VALSTYBĖS ĮMONĖ REGISTRŲ CENTRAS

Lvivo g. 25-101, 09320 Vilnius, tel. (8 5) 2688 262, el. p. info@registrucentras.lt
Duomenys kaupiami ir saugomi Juridinių asmenų registre, kodas 124110246

NEKILNOJAMOJO TURTO REGISTRO DUOMENŲ BAZĖS IŠRAŠAS

2022-05-30 11:58:59

1. Nekilnojamojo turto registre įregistruotas turtas:

Registro Nr.: 44/2360935
Registro tipas: Žemės sklypas
Sudarymo data: 2019-07-05
Vilniaus r. sav., Sudervės sen., Grikienių k.

2. Nekilnojamieji daiktai:

2.1. Žemės sklypas
Vilniaus r. sav., Sudervės sen., Grikienių k.
4400-5218-4511
4184/7001:7 Sudervės k.v.

Unikalus daikto numeris:
Žemės sklypo kadastro numeris ir kadastro vietovės pavadinimas:
Daikto pagrindinė naudojimo paskirtis:
Žemės sklypo naudojimo būdas:
Statusas:
Kita
Susisiekimo ir inžinerinių tinklų koridorių teritorijos
Suformuotas sujungus daiktus
Gautas sujungus daiktus, unikalus daikto numeris 4400-4603-8236
Gautas sujungus daiktus, unikalus daikto numeris 4400-4619-6409
Gautas sujungus daiktus, unikalus daikto numeris 4400-4624-7085

Daikto istorinė kilmė:
Žemės sklypo plotas: 0.2722 ha
Kelių plotas: 0.2722 ha
Žemės ūkio naudmenų našumo balas: 27.4
Matavimų tipas: Žemės sklypas suformuotas atliekant kadastrinius matavimus
Vidutinė rinkos vertė: 11300 Eur
Vidutinės rinkos vertės nustatymo data: 2019-07-05
Vidutinės rinkos vertės nustatymo būdas: Masinis vertinimas
Kadastro duomenų nustatymo data: 2019-04-11
Teritorija, kurioje taikomos specialiosios žemės naudojimo sąlygos: Elektros tinklų apsaugos zonos (III skyrius, ketvirtasis skirsnis)

Teritorijos unikalus numeris:	100295511
Teritorijos nustatymo data:	2022-01-25
Žymos apie teritoriją padarymo data:	2022-02-15

3. Daikto priklausiniai iš kito registro: įrašų nėra

4. Nuosavybė:

4.1.	Nuosavybės teisė
Savininkas:	LIETUVOS RESPUBLIKA, a.k. 111105555
Daiktas:	žemės sklypas Nr. 4400-5218-4511, aprašytas p. 2.1. 2017-08-25 Nacionalinės žemės tarnybos direktoriaus įsakymas Nr. 1P-398-(1.17 E.) 2017-08-29 Nacionalinės žemės tarnybos direktoriaus įsakymas Nr. 1P-420-(1.17 E.) 2017-10-19 Nacionalinės žemės tarnybos direktoriaus įsakymas Nr. 1P-583-(1.17 E.) 2019-06-14 Nacionalinės žemės tarnybos teritorinio skyriaus vedėjo sprendimas Nr. 48SK-1628-(14.48.111.)
Įregistravimo pagrindas:	
Įrašas galioja:	Nuo 2019-07-08

5. Valstybės ir savivaldybių žemės patikėjimo teisė:

5.1.	Valstybinės žemės patikėjimo teisė
Patikėtinis:	Nacionalinė žemės tarnyba prie Žemės ūkio ministerijos, a.k. 188704927
Daiktas:	žemės sklypas Nr. 4400-5218-4511, aprašytas p. 2.1. 2017-08-25 Nacionalinės žemės tarnybos direktoriaus įsakymas Nr. 1P-398-(1.17 E.) 2017-08-29 Nacionalinės žemės tarnybos direktoriaus įsakymas Nr. 1P-420-(1.17 E.) 2017-10-19 Nacionalinės žemės tarnybos direktoriaus įsakymas Nr. 1P-583-(1.17 E.) 2019-06-14 Nacionalinės žemės tarnybos teritorinio skyriaus vedėjo sprendimas Nr. 48SK-1628-(14.48.111.)
Įregistravimo pagrindas:	
Įrašas galioja:	Nuo 2019-07-08

6. Kitos daiktinės teisės : įrašų nėra

7. Juridiniai faktai: įrašų nėra

8. Žymos: įrašų nėra

9. Teritorijos, kuriose taikomos specialiosios žemės naudojimo sąlygos:

9.1.	Elektroninių ryšių tinklų elektroninių ryšių infrastruktūros apsaugos zonos (III skyrius, vienuoliktasis skirsnis)
Daiktas:	žemės sklypas Nr. 4400-5218-4511, aprašytas p. 2.1. 2019-06-06 Lietuvos Respublikos specialiųjų žemės naudojimo sąlygų įstatymas Nr. XIII-2166
Įregistravimo pagrindas:	2019-12-19 Lietuvos Respublikos žemės ūkio ministro įsakymas Nr. 3D-711
Plotas:	1010.00 kv. m
Įrašas galioja:	Nuo 2020-01-02
9.2.	Elektros tinklų apsaugos zonos (III skyrius, ketvirtasis skirsnis)
Daiktas:	žemės sklypas Nr. 4400-5218-4511, aprašytas p. 2.1. 2019-06-06 Lietuvos Respublikos specialiųjų žemės naudojimo sąlygų įstatymas Nr. XIII-2166
Įregistravimo pagrindas:	2019-12-19 Lietuvos Respublikos žemės ūkio ministro įsakymas Nr. 3D-711
Plotas:	35.00 kv. m
Įrašas galioja:	Nuo 2020-01-02

10. Daikto registravimas ir kadastro žymos:

10.1.	Suformuotas sujungimo būdu (daikto registravimas)
Daiktas:	žemės sklypas Nr. 4400-5218-4511, aprašytas p. 2.1. 2019-04-11 Nekilnojamojo daikto kadastro duomenų byla
Įregistravimo pagrindas:	2019-06-14 Nacionalinės žemės tarnybos teritorinio skyriaus vedėjo sprendimas Nr. 48SK-1628-(14.48.111.)
Įrašas galioja:	Nuo 2019-07-05
10.2.	Kadastrinius matavimus atliko (kadastro žyma) [redacted]
Daiktas:	žemės sklypas Nr. 4400-5218-4511, aprašytas p. 2.1. 2014-04-17 Kvalifikacijos pažymėjimas Nr. 2M-M-2000
Įregistravimo pagrindas:	2019-04-11 Nekilnojamojo daikto kadastro duomenų byla

Įrašas galioja:

Nuo 2019-07-05

11. Registro pastabos ir nuorodos: įrašų nėra

12. Kita informacija: įrašų nėra

13. Informacija apie duomenų sandoriui tikslinimą: įrašų nėra