

## Detali informacija

Įvedimo data

2020-06-19

Registro numeris

44/2168906

Unikalus numeris

4400-4614-1973

Kadastrinis numeris

4184/500.432

Nr. žemėtvarkos projekte

23

Sklypo adresas

Vilniaus r. sav., Sudervės sen.,  
Sudervės k.

Paskirtis

Kita

Naudojimo būdas ir

pobūdis

Susisiekimo ir inžinerinių



**VALSTYBĖS ĮMONĖ REGISTRŲ CENTRAS**  
Lvivo g. 25-101, 09320 Vilnius, tel. (8 5) 2688 262, el. p. info@registrucentras.lt  
Duomenys kaupiami ir saugomi Juridinių asmenų registre, kodas 124110246

## **NEKILNOJAMOJO TURTO REGISTRO DUOMENŲ BAZĖS IŠRAŠAS**

2022-05-30 12:24:40

### **1. Nekilnojamojo turto registre įregistruotas turtas:**

Registro Nr.: 44/2168906  
Registro tipas: Žemės sklypas  
Sudarymo data: 2017-09-21  
Vilniaus r. sav., Sudervės sen., Sudervės k.

### **2. Nekilnojamieji daiktai:**

2.1.

Unikalus daikto numeris: 4400-4614-1973  
Žemės sklypo kadastro numeris ir kadastro vietovės pavadinimas: 4184/0500:432 Sudervės k.v.  
Daikto pagrindinė naudojimo paskirtis: Kita  
Žemės sklypo naudojimo būdas: Susisiekimo ir inžinerinių tinklų koridorių teritorijos  
Statusas: Suformuotas padalijus daiktą  
Daikto istorinė kilmė: Gautas padalijus daiktą, unikalus daikto numeris 4184-0500-0078  
Žemės sklypo plotas: 0.0017 ha  
Kelių plotas: 0.0017 ha  
Žemės ūkio naudmenų našumo balas: 33.4  
Matavimų tipas: Žemės sklypas suformuotas atliekant kadastrinius matavimus  
Vidutinė rinkos vertė: 75 Eur  
Vidutinės rinkos vertės nustatymo data: 2020-06-19  
Vidutinės rinkos vertės nustatymo būdas: Masinis vertinimas  
Kadastro duomenų nustatymo data: 2020-06-01  
Teritorija, kurioje taikomos specialiosios žemės naudojimo sąlygos: Elektros tinklų apsaugos zonos (III skyrius, ketvirtasis skirsnis)  
Teritorijos unikalus numeris: 100319512  
Teritorijos nustatymo data: 2022-01-25

Žymos apie teritoriją padarymo data: 2022-02-22

**3. Daikto priklausiniai iš kito registro:** įrašų nėra

**4. Nuosavybė:**

4.1. Nuosavybės teisė  
Savininkas: LIETUVOS RESPUBLIKA, a.k. 111105555  
Daiktas: žemės sklypas Nr. 4400-4614-1973, aprašytas p. 2.1.  
Įregistravimo pagrindas: 2017-12-07 Nacionalinės žemės tarnybos direktoriaus įsakymas Nr. 1P-674-(1.17 E.)  
Įrašas galioja: Nuo 2018-04-25

**5. Valstybės ir savivaldybių žemės patikėjimo teisė:**

5.1. Valstybinės žemės patikėjimo teisė  
Patikėtinis: Nacionalinė žemės tarnyba prie Žemės ūkio ministerijos, a.k. 188704927  
Daiktas: žemės sklypas Nr. 4400-4614-1973, aprašytas p. 2.1.  
Įregistravimo pagrindas: 2017-12-07 Nacionalinės žemės tarnybos direktoriaus įsakymas Nr. 1P-674-(1.17 E.)  
Įrašas galioja: Nuo 2018-04-25

**6. Kitos daiktinės teisės :** įrašų nėra

**7. Juridiniai faktai:** įrašų nėra

**8. Žymos:** įrašų nėra

**9. Teritorijos, kuriose taikomos specialiosios žemės naudojimo sąlygos:**

9.1. Elektroninių ryšių tinklų elektroninių ryšių infrastruktūros apsaugos zonos (III skyrius, vienuoliktasis skirsnis)  
Daiktas: žemės sklypas Nr. 4400-4614-1973, aprašytas p. 2.1.  
Įregistravimo pagrindas: 2019-06-06 Lietuvos Respublikos specialiųjų žemės naudojimo sąlygų įstatymas Nr. XIII-2166  
2019-12-19 Lietuvos Respublikos žemės ūkio ministro įsakymas Nr. 3D-711

Plotas: 2020-06-04 Nacionalinės žemės tarnybos teritorinio skyriaus vedėjo sprendimas Nr. 48SK-1766-(14.48.111.)  
Įrašas galioja: 11.00 kv. m  
Nuo 2020-06-19

9.2.  
Daiktas: Vandens tiekimo ir nuotekų, paviršinių nuotekų tvarkymo infrastruktūros apsaugos zonos (III skyrius, dešimtas skirsnis)  
žemės sklypas Nr. 4400-4614-1973, aprašytas p. 2.1.  
2019-06-06 Lietuvos Respublikos specialiųjų žemės naudojimo sąlygų įstatymas Nr. XIII-2166  
Įregistravimo pagrindas: 2019-12-19 Lietuvos Respublikos žemės ūkio ministro įsakymas Nr. 3D-711  
2020-06-04 Nacionalinės žemės tarnybos teritorinio skyriaus vedėjo sprendimas Nr. 48SK-1766-(14.48.111.)  
Plotas: 17.00 kv. m  
Įrašas galioja: Nuo 2020-06-19

## **10. Daikto registravimas ir kadastro žymos:**

10.1.  
Daiktas: Kadastro duomenų tikslinimas (daikto registravimas)  
žemės sklypas Nr. 4400-4614-1973, aprašytas p. 2.1.  
2020-06-01 Nekilnojamojo daikto kadastro duomenų byla  
Įregistravimo pagrindas: 2020-06-04 Nacionalinės žemės tarnybos teritorinio skyriaus vedėjo sprendimas Nr. 48SK-1766-(14.48.111.)  
Įrašas galioja: Nuo 2020-06-19

10.2.  
Daiktas: Kadastrinius matavimus atliko (kadastro žyma)  
[redacted]  
žemės sklypas Nr. 4400-4614-1973, aprašytas p. 2.1.  
2014-04-17 Kvalifikacijos pažymėjimas Nr. 2M-M-2000  
Įregistravimo pagrindas: 2020-06-01 Nekilnojamojo daikto kadastro duomenų byla  
Įrašas galioja: Nuo 2020-06-19

10.3.  
Daiktas: Suformuotas padalijimo būdu (daikto registravimas)  
žemės sklypas Nr. 4400-4614-1973, aprašytas p. 2.1.

Įregistravimo pagrindas:	2017-09-15 Nacionalinės žemės tarnybos teritorinio skyriaus vedėjo sprendimas Nr. 48SK-2969-(14.48.111.)
Įrašas galioja:	2017-10-06 Nacionalinės žemės tarnybos teritorinio skyriaus vedėjo įsakymas Nr. 48VĮ-1724-(14.48.2.) Nuo 2017-10-12

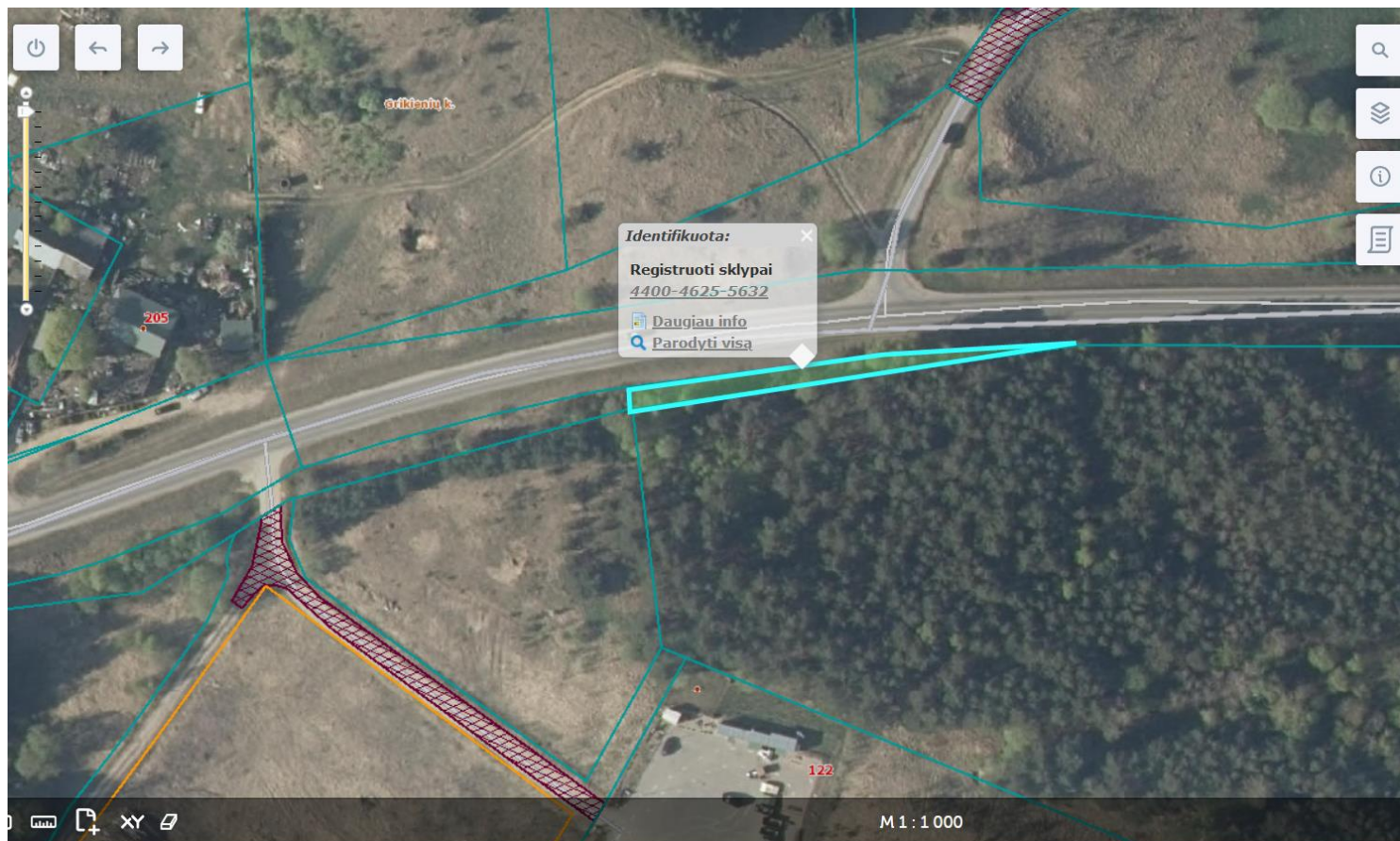
**11. Registro pastabos ir nuorodos:**

Nekilnojamojo daikto kadastro duomenys, įrašyti Nekilnojamojo turto registro duomenų bazėje, neatitinka faktinių nekilnojamojo daikto kadastro duomenų, kurie užfiksuoti 2019-04-10 nekilnojamojo daikto kadastro duomenų byloje.

**12. Kita informacija:** įrašų nėra

**13. Informacija apie duomenų sandoriui tikslinimą:** įrašų nėra





Identifikuota:

Registruoti sklypai  
4400-4625-5632

[Daugiau info](#)  
[Parodyti visą](#)

## Detali informacija

Įvedimo data

2019-05-10

Registro numeris

44/2147939

Unikalus numeris

4400-4625-5632

Kadastrinis numeris

4103/100:757

Nr. žemėtvarkos projekte

26

Sklypo adresas

Vilniaus r. sav., Sudervės sen.,  
Grikienių k.

Paskirtis

Kita

Naudojimo būdas ir

pobūdis

Susisiekimo ir inžinerinių

inžinerinių tinklų



**VALSTYBĖS ĮMONĖ REGISTRŲ CENTRAS**  
Lvivo g. 25-101, 09320 Vilnius, tel. (8 5) 2688 262, el. p. info@registrucentras.lt  
Duomenys kaupiami ir saugomi Juridinių asmenų registre, kodas 124110246

## **NEKILNOJAMOJO TURTO REGISTRO DUOMENŲ BAZĖS IŠRAŠAS**

2022-05-30 12:29:24

### **1. Nekilnojamojo turto registre įregistruotas turtas:**

Registro Nr.:	44/2147939
Registro tipas:	Žemės sklypas
Sudarymo data:	2017-07-13
	Vilniaus r. sav., Sudervės sen., Grikienių k.

### **2. Nekilnojamieji daiktai:**

2.1.

Unikalus daikto numeris:	Žemės sklypas
Žemės sklypo kadastro numeris ir kadastro vietovės pavadinimas:	Vilniaus r. sav., Sudervės sen., Grikienių k.
Daikto pagrindinė naudojimo paskirtis:	4400-4625-5632
Žemės sklypo naudojimo būdas:	4103/0100:757 Avižienių k.v.
Statusas:	Kita
Daikto istorinė kilmė:	Susisiekimo ir inžinerinių tinklų koridorių teritorijos
Žemės sklypo plotas:	Suformuotas padalijus daiktą
Kelių plotas:	Gautas padalijus daiktą, unikalus daikto numeris 4103-0100-0132
Žemės ūkio naudmenų našumo balas:	0.0354 ha
Matavimų tipas:	0.0354 ha
Vidutinė rinkos vertė:	31.0
Vidutinės rinkos vertės nustatymo data:	Žemės sklypas suformuotas atliekant kadastrinius matavimus
Vidutinės rinkos vertės nustatymo būdas:	1520 Eur
Kadastro duomenų nustatymo data:	2019-05-10
	Masinis vertinimas
	2019-03-15

### **3. Daikto priklausiniai iš kito registro: įrašų nėra**

### **4. Nuosavybė:**

4.1.	Nuosavybės teisė
Savininkas:	LIETUVOS RESPUBLIKA, a.k. 111105555
Daiktas:	žemės sklypas Nr. 4400-4625-5632, aprašytas p. 2.1.
Įregistravimo pagrindas:	2018-02-02 Nacionalinės žemės tarnybos direktoriaus įsakymas Nr. 1P-58-(1.17 E.)
Įrašas galioja:	Nuo 2018-05-09

**5. Valstybės ir savivaldybių žemės patikėjimo teisė:**

5.1.	Valstybinės žemės patikėjimo teisė
Patikėtinis:	Nacionalinė žemės tarnyba prie Žemės ūkio ministerijos, a.k. 188704927
Daiktas:	žemės sklypas Nr. 4400-4625-5632, aprašytas p. 2.1.
Įregistravimo pagrindas:	2018-02-02 Nacionalinės žemės tarnybos direktoriaus įsakymas Nr. 1P-58-(1.17 E.)
Įrašas galioja:	Nuo 2018-05-09


**6. Kitos daiktinės teisės :** įrašų nėra

**7. Juridiniai faktai:** įrašų nėra

**8. Žymos:** įrašų nėra

**9. Teritorijos, kuriose taikomos specialiosios žemės naudojimo sąlygos:** įrašų nėra

**10. Daikto registravimas ir kadastro žymos:**

10.1.	Kadastrinius matavimus atliko (kadastro žyma)
	
Daiktas:	žemės sklypas Nr. 4400-4625-5632, aprašytas p. 2.1.
Įregistravimo pagrindas:	2014-04-17 Kvalifikacijos pažymėjimas Nr. 2M-M-2000
Įrašas galioja:	2019-03-15 Nekilnojamojo daikto kadastro duomenų byla
	Nuo 2019-05-10

10.2.	Kadastro duomenų tikslinimas (daikto registravimas)
Daiktas:	žemės sklypas Nr. 4400-4625-5632, aprašytas p. 2.1.

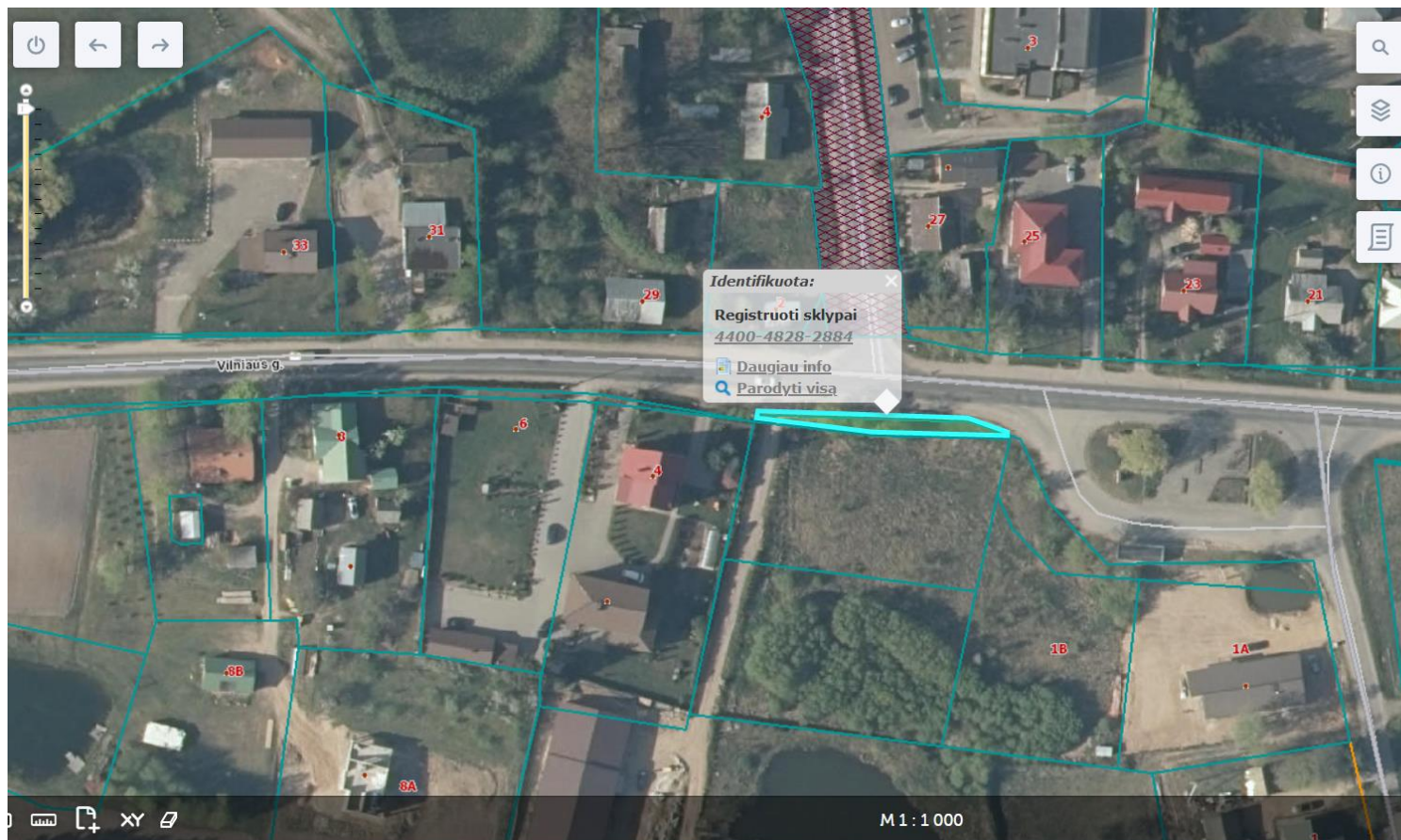


Įregistravimo pagrindas:	2019-03-15 Nekilnojamojo daikto kadastro duomenų byla
Įrašas galioja:	2019-04-04 Nacionalinės žemės tarnybos teritorinio skyriaus vedėjo sprendimas Nr. 48SK-985-(14.48.111.) Nuo 2019-05-10
10.3. Daiktas:	Suformuotas padalijimo būdu (daikto registravimas) žemės sklypas Nr. 4400-4625-5632, aprašytas p. 2.1.
Įregistravimo pagrindas:	2017-07-04 Nacionalinės žemės tarnybos teritorinio skyriaus vedėjo sprendimas Nr. 48SK-2004-(14.48.111.)
Įrašas galioja:	Nuo 2017-07-13

**11. Registro pastabos ir nuorodos:** įrašų nėra

**12. Kita informacija:** įrašų nėra

**13. Informacija apie duomenų sandoriui tikslinimą:** įrašų nėra



Identifikuota:  
Registruoti sklypai  
4400-4828-2884  
[Daugiau info](#)  
[Parodyti visą](#)

## Detali informacija

Išvedimo data  
2019-10-02

Registro numeris  
44/2187078

Unikalus numeris  
4400-4828-2884

Kadastrinis numeris  
4184/500.804

Nr. žemėtvarkos projekte  
22

Sklypo adresas  
Vilniaus r. sav., Sudervės sen.,  
Sudervės k.

Paskirtis  
Kita

Naudojimo būdas ir  
pobūdis  
Susisiekimo ir inžinerinių



**VALSTYBĖS ĮMONĖ REGISTRŲ CENTRAS**  
Lvivo g. 25-101, 09320 Vilnius, tel. (8 5) 2688 262, el. p. info@registrucentras.lt  
Duomenys kaupiami ir saugomi Juridinių asmenų registre, kodas 124110246

## **NEKILNOJAMOJO TURTO REGISTRO DUOMENŲ BAZĖS IŠRAŠAS**

2022-05-30 12:23:03

### **1. Nekilnojamojo turto registre įregistruotas turtas:**

Registro Nr.:	44/2187078
Registro tipas:	Žemės sklypas
Sudarymo data:	2017-11-15
	Vilniaus r. sav., Sudervės sen., Sudervės k.

### **2. Nekilnojamieji daiktai:**

2.1.	Žemės sklypas
	Vilniaus r. sav., Sudervės sen., Sudervės k.
Unikalus daikto numeris:	4400-4828-2884
Žemės sklypo kadastro numeris ir kadastro vietovės pavadinimas:	4184/0500:804 Sudervės k.v.
Daikto pagrindinė naudojimo paskirtis:	Kita
Žemės sklypo naudojimo būdas:	Susisiekimo ir inžinerinių tinklų koridorių teritorijos
Statusas:	Suformuotas padalijus daiktą
Daikto istorinė kilmė:	Gautas padalijus daiktą, unikalus daikto numeris 4400-1992-5258
Žemės sklypo plotas:	0.0172 ha
Žemės ūkio naudmenų plotas viso:	0.0161 ha
iš jo: pievų ir natūralių ganyklų plotas:	0.0161 ha
Kelių plotas:	0.0011 ha
Nusausintos žemės plotas:	0.0141 ha
Žemės ūkio naudmenų našumo balas:	35.4
Matavimų tipas:	Žemės sklypas suformuotas atliekant kadastrinius matavimus
Vidutinė rinkos vertė:	738 Eur
Vidutinės rinkos vertės nustatymo data:	2019-10-02
Vidutinės rinkos vertės nustatymo būdas:	Masinis vertinimas
Kadastro duomenų nustatymo data:	2018-09-25

Teritorija, kurioje taikomos specialiosios žemės naudojimo sąlygos:

Teritorijos unikalus numeris:

Teritorijos nustatymo data:

Žymos apie teritoriją padarymo data:

Teritorija, kurioje taikomos specialiosios žemės naudojimo sąlygos:

Teritorijos unikalus numeris:

Teritorijos nustatymo data:

Žymos apie teritoriją padarymo data:

Elektros tinklų apsaugos zonos (III skyrius, ketvirtasis skirsnis)

100256225

2022-01-25

2022-02-09

Elektros tinklų apsaugos zonos (III skyrius, ketvirtasis skirsnis)

100280307

2022-01-25

2022-02-11

### **3. Daikto priklausiniai iš kito registro: įrašų nėra**

#### **4. Nuosavybė:**

4.1.

Savininkas:

Daiktas:

Įregistravimo pagrindas:

Įrašas galioja:

Nuosavybės teisė

LIETUVOS RESPUBLIKA, a.k. 111105555

žemės sklypas Nr. 4400-4828-2884, aprašytas p. 2.1.

2018-01-30 Nacionalinės žemės tarnybos direktoriaus įsakymas Nr. 1P-41-(1.17E.)

Nuo 2018-04-25

#### **5. Valstybės ir savivaldybių žemės patikėjimo teisė:**

5.1.

Patikėtinis:

Daiktas:

Įregistravimo pagrindas:

Įrašas galioja:

Valstybinės žemės patikėjimo teisė

Nacionalinė žemės tarnyba prie Žemės ūkio ministerijos, a.k. 188704927

žemės sklypas Nr. 4400-4828-2884, aprašytas p. 2.1.

2018-01-30 Nacionalinės žemės tarnybos direktoriaus įsakymas Nr. 1P-41-(1.17E.)

Nuo 2018-04-25

#### **6. Kitos daiktinės teisės :**

6.1.

Daiktas:

Įregistravimo pagrindas:

Servitutas - teisė aptarnauti požemines, antžemines komunikacijas (tarnaujantis)

žemės sklypas Nr. 4400-4828-2884, aprašytas p. 2.1.

2009-05-14 Apskrities viršininko įsakymas Nr. 2.3-7242-(41)

2017-11-03 Nacionalinės žemės tarnybos teritorinio skyriaus vedėjo sprendimas Nr.

	48SK-3430-(14.48.111.) 2019-01-10 Nacionalinės žemės tarnybos teritorinio skyriaus vedėjo sprendimas Nr. 48SK-79-(14.48.111.)
Plotas:	0.0009 ha
Įrašas galioja:	Nuo 2019-10-03
6.2.	
Daiktas:	Servitutas - teisė tiesti požemines, antžemines komunikacijas (tarnaujantis) žemės sklypas Nr. 4400-4828-2884, aprašytas p. 2.1. 2009-05-14 Apskrities viršininko įsakymas Nr. 2.3-7242-(41) 2017-11-03 Nacionalinės žemės tarnybos teritorinio skyriaus vedėjo sprendimas Nr. 48SK-3430-(14.48.111.) 2019-01-10 Nacionalinės žemės tarnybos teritorinio skyriaus vedėjo sprendimas Nr. 48SK-79-(14.48.111.)
Įregistravimo pagrindas:	
Plotas:	0.0161 ha
Įrašas galioja:	Nuo 2019-10-03

**7. Juridiniai faktai:** įrašų nėra

**8. Žymos:** įrašų nėra

**9. Teritorijos, kuriose taikomos specialiosios žemės naudojimo sąlygos:**

9.1.	Elektros tinklų apsaugos zonos (III skyrius, ketvirtasis skirsnis)
Daiktas:	žemės sklypas Nr. 4400-4828-2884, aprašytas p. 2.1. 2019-06-06 Lietuvos Respublikos specialiųjų žemės naudojimo sąlygų įstatymas Nr. XIII-2166 2019-12-19 Lietuvos Respublikos žemės ūkio ministro įsakymas Nr. 3D-711
Įregistravimo pagrindas:	3.00 kv. m Nuo 2020-01-02
Plotas:	
Įrašas galioja:	
9.2.	Elektroninių ryšių tinklų elektroninių ryšių infrastruktūros apsaugos zonos (III skyrius, vienuoliktasis skirsnis)
Daiktas:	žemės sklypas Nr. 4400-4828-2884, aprašytas p. 2.1.

Įregistravimo pagrindas:	2019-06-06 Lietuvos Respublikos specialiųjų žemės naudojimo sąlygų įstatymas Nr. XIII-2166
Plotas:	2019-12-19 Lietuvos Respublikos žemės ūkio ministro įsakymas Nr. 3D-711
Įrašas galioja:	68.00 kv. m Nuo 2020-01-02
9.3. Daiktas:	Kelių apsaugos zonos (III skyrius, antrasis skirsnis) žemės sklypas Nr. 4400-4828-2884, aprašytas p. 2.1.
Įregistravimo pagrindas:	2019-06-06 Lietuvos Respublikos specialiųjų žemės naudojimo sąlygų įstatymas Nr. XIII-2166
Plotas:	2019-12-19 Lietuvos Respublikos žemės ūkio ministro įsakymas Nr. 3D-711
Įrašas galioja:	172.00 kv. m Nuo 2020-01-02
9.4. Daiktas:	Vandens tiekimo ir nuotekų, paviršinių nuotekų tvarkymo infrastruktūros apsaugos zonos (III skyrius, dešimtas skirsnis) žemės sklypas Nr. 4400-4828-2884, aprašytas p. 2.1.
Įregistravimo pagrindas:	2019-06-06 Lietuvos Respublikos specialiųjų žemės naudojimo sąlygų įstatymas Nr. XIII-2166
Plotas:	2019-12-19 Lietuvos Respublikos žemės ūkio ministro įsakymas Nr. 3D-711
Įrašas galioja:	172.00 kv. m Nuo 2020-01-02
9.5. Daiktas:	Melioruotos žemės ir melioracijos statinių apsaugos zonos (VI skyrius, antrasis skirsnis) žemės sklypas Nr. 4400-4828-2884, aprašytas p. 2.1.
Įregistravimo pagrindas:	2019-06-06 Lietuvos Respublikos specialiųjų žemės naudojimo sąlygų įstatymas Nr. XIII-2166
Plotas:	2019-12-19 Lietuvos Respublikos žemės ūkio ministro įsakymas Nr. 3D-711
Įrašas galioja:	141.00 kv. m Nuo 2020-01-02
9.6. Daiktas:	Požeminio vandens vandenviečių apsaugos zonos (VI skyrius, vienuoliktasis skirsnis) žemės sklypas Nr. 4400-4828-2884, aprašytas p. 2.1.



Įregistravimo pagrindas:	2019-06-06 Lietuvos Respublikos specialiųjų žemės naudojimo sąlygų įstatymas Nr. XIII-2166
Plotas:	2019-12-19 Lietuvos Respublikos žemės ūkio ministro įsakymas Nr. 3D-711
Įrašas galioja:	172.00 kv. m
	Nuo 2020-01-02

#### **10. Daikto registravimas ir kadastro žymos:**

10.1.	Kadastro duomenų tikslinimas (daikto registravimas)
Daiktas:	žemės sklypas Nr. 4400-4828-2884, aprašytas p. 2.1.
	2018-09-25 Nekilnojamojo daikto kadastro duomenų byla
Įregistravimo pagrindas:	2019-01-10 Nacionalinės žemės tarnybos teritorinio skyriaus vedėjo sprendimas Nr. 48SK-79-(14.48.111.)
Įrašas galioja:	Nuo 2019-10-02

10.2.	Kadastrinius matavimus atliko (kadastro žyma)
	<div style="background-color: black; width: 150px; height: 1.2em; margin: 2px 0;"></div>
Daiktas:	žemės sklypas Nr. 4400-4828-2884, aprašytas p. 2.1.
Įregistravimo pagrindas:	2012-08-13 Kvalifikacijos pažymėjimas Nr. 2M-M-1807
	2018-09-25 Nekilnojamojo daikto kadastro duomenų byla
Įrašas galioja:	Nuo 2019-10-02

10.3.	Suformuotas padalijimo būdu (daikto registravimas)
Daiktas:	žemės sklypas Nr. 4400-4828-2884, aprašytas p. 2.1.
Įregistravimo pagrindas:	2017-11-03 Nacionalinės žemės tarnybos teritorinio skyriaus vedėjo sprendimas Nr. 48SK-3430-(14.48.111.)
Įrašas galioja:	Nuo 2017-12-04

**11. Registro pastabos ir nuorodos:** įrašų nėra

**12. Kita informacija:** įrašų nėra

**13. Informacija apie duomenų sandoriui tikslinimą:** įrašų nėra





## Detali informacija

Įvedimo data  
2019-05-10

Registro numeris  
44/2345027

Unikalus numeris  
4400-5087-8292

Kadastrinis numeris  
4184/500:451

Nr. žemėtvarkos projekte  
21

Sklypo adresas  
Vilniaus r. sav., Sudervės sen.,  
Sudervės k.

Paskirtis  
Kita

Naudojimo būdas ir  
pobūdis  
Susisiekimo ir inžinerinių



**VALSTYBĖS ĮMONĖ REGISTRŲ CENTRAS**  
Lvivo g. 25-101, 09320 Vilnius, tel. (8 5) 2688 262, el. p. info@registrucas.lt  
Duomenys kaupiami ir saugomi Juridinių asmenų registre, kodas 124110246

## **NEKILNOJAMOJO TURTO REGISTRO DUOMENŲ BAZĖS IŠRAŠAS**

2022-05-30 12:21:49

### **1. Nekilnojamojo turto registre įregistruotas turtas:**

Registro Nr.: 44/2345027  
Registro tipas: Žemės sklypas  
Sudarymo data: 2019-05-10  
Vilniaus r. sav., Sudervės sen., Sudervės k.

### **2. Nekilnojamieji daiktai:**

2.1. Žemės sklypas  
Vilniaus r. sav., Sudervės sen., Sudervės k.  
4400-5087-8292  
4184/0500:451 Sudervės k.v.

Unikalus daikto numeris:  
Žemės sklypo kadastro numeris ir kadastro vietovės pavadinimas:  
Daikto pagrindinė naudojimo paskirtis:  
Žemės sklypo naudojimo būdas:  
Statusas:  
Daikto istorinė kilmė:  
Žemės sklypo plotas:  
Užstatyta teritorija:  
Žemės ūkio naudmenų našumo balas:  
Matavimų tipas:  
Vidutinė rinkos vertė:  
Vidutinės rinkos vertės nustatymo data:  
Vidutinės rinkos vertės nustatymo būdas:  
Kadastro duomenų nustatymo data:  
Teritorija, kurioje taikomos specialiosios žemės naudojimo sąlygos:

Kita  
Susisiekimo ir inžinerinių tinklų koridorių teritorijos  
Suformuotas sujungus daiktus  
Gautas sujungus daiktus, unikalus daikto numeris 4400-4746-5290  
Gautas sujungus daiktus, unikalus daikto numeris 4400-4837-1706  
Gautas sujungus daiktus, unikalus daikto numeris 4400-4757-4896  
0.0129 ha  
0.0129 ha  
35.4  
Žemės sklypas suformuotas atliekant kadastrinius matavimus  
526 Eur  
2019-05-10  
Masinis vertinimas  
2019-02-21  
Elektros tinklų apsaugos zonos (III skyrius, ketvirtasis skirsnis)

Teritorijos unikalus numeris:	100280307
Teritorijos nustatymo data:	2022-01-25
Žymos apie teritoriją padarymo data:	2022-02-11
Teritorija, kurioje taikomos specialiosios žemės naudojimo sąlygos:	Elektros tinklų apsaugos zonos (III skyrius, ketvirtasis skirsnis)
Teritorijos unikalus numeris:	100297869
Teritorijos nustatymo data:	2022-01-25
Žymos apie teritoriją padarymo data:	2022-02-15

**3. Daikto priklausiniai iš kito registro:** įrašų nėra

**4. Nuosavybė:**

4.1.	Nuosavybės teisė
Savininkas:	LIETUVOS RESPUBLIKA, a.k. 111105555
Daiktas:	žemės sklypas Nr. 4400-5087-8292, aprašytas p. 2.1. 2017-10-19 Nacionalinės žemės tarnybos direktoriaus įsakymas Nr. 1P-584-(1.17 E.) 2017-11-08 Nacionalinės žemės tarnybos direktoriaus įsakymas Nr. 1P-604-(1.17E.) 2018-03-28 Nacionalinės žemės tarnybos direktoriaus įsakymas Nr. 1P-150-(1.17 E.) 2019-03-19 Nacionalinės žemės tarnybos teritorinio skyriaus vedėjo sprendimas Nr. 48SK-820-(14.48.111.)
Įregistravimo pagrindas:	Nuo 2019-05-13
Įrašas galioja:	

**5. Valstybės ir savivaldybių žemės patikėjimo teisė:**

5.1.	Valstybinės žemės patikėjimo teisė
Patikėtinis:	Nacionalinė žemės tarnyba prie Žemės ūkio ministerijos, a.k. 188704927
Daiktas:	žemės sklypas Nr. 4400-5087-8292, aprašytas p. 2.1. 2017-10-19 Nacionalinės žemės tarnybos direktoriaus įsakymas Nr. 1P-584-(1.17 E.) 2017-11-08 Nacionalinės žemės tarnybos direktoriaus įsakymas Nr. 1P-604-(1.17E.) 2018-03-28 Nacionalinės žemės tarnybos direktoriaus įsakymas Nr. 1P-150-(1.17 E.) 2019-03-19 Nacionalinės žemės tarnybos teritorinio skyriaus vedėjo sprendimas Nr. 48SK-820-(14.48.111.)
Įregistravimo pagrindas:	Nuo 2019-05-13
Įrašas galioja:	

**6. Kitos daiktinės teisės :** įrašų nėra

**7. Juridiniai faktai:** įrašų nėra

**8. Žymos:** įrašų nėra

**9. Teritorijos, kuriose taikomos specialiosios žemės naudojimo sąlygos:**

- |                          |   |
|--------------------------|---|
| 9.1.                     | Vandens tiekimo ir nuotekų, paviršinių nuotekų tvarkymo infrastruktūros apsaugos zonos (III skyrius, dešimtas skirsnis) |
| Daiktas:                 | žemės sklypas Nr. 4400-5087-8292, aprašytas p. 2.1.   |
| Įregistravimo pagrindas: | 2019-06-06 Lietuvos Respublikos specialiųjų žemės naudojimo sąlygų įstatymas Nr. XIII-2166                              |
| Plotas:                  | 2019-12-19 Lietuvos Respublikos žemės ūkio ministro įsakymas Nr. 3D-711   |
| Įrašas galioja:          | 0.0129 ha   |
|                          | Nuo 2020-01-02  |
| 9.2.                     | Požeminio vandens vandenviečių apsaugos zonos (VI skyrius, vienuoliktasis skirsnis)                                     |
| Daiktas:                 | žemės sklypas Nr. 4400-5087-8292, aprašytas p. 2.1.   |
| Įregistravimo pagrindas: | 2019-06-06 Lietuvos Respublikos specialiųjų žemės naudojimo sąlygų įstatymas Nr. XIII-2166                              |
| Plotas:                  | 2019-12-19 Lietuvos Respublikos žemės ūkio ministro įsakymas Nr. 3D-711   |
| Įrašas galioja:          | 0.0129 ha   |
|                          | Nuo 2020-01-02  |
| 9.3.                     | Elektros tinklų apsaugos zonos (III skyrius, ketvirtasis skirsnis)  |
| Daiktas:                 | žemės sklypas Nr. 4400-5087-8292, aprašytas p. 2.1.   |
| Įregistravimo pagrindas: | 2019-06-06 Lietuvos Respublikos specialiųjų žemės naudojimo sąlygų įstatymas Nr. XIII-2166                              |
| Plotas:                  | 2019-12-19 Lietuvos Respublikos žemės ūkio ministro įsakymas Nr. 3D-711   |
| Įrašas galioja:          | 0.0001 ha   |
|                          | Nuo 2020-01-02  |
| 9.4.                     | Kelių apsaugos zonos (III skyrius, antrasis skirsnis)   |



Daiktas: žemės sklypas Nr. 4400-5087-8292, aprašytas p. 2.1.  
Įregistravimo pagrindas: 2019-06-06 Lietuvos Respublikos specialiųjų žemės naudojimo sąlygų įstatymas Nr. XIII-2166  
2019-12-19 Lietuvos Respublikos žemės ūkio ministro įsakymas Nr. 3D-711  
Plotas: 0.0129 ha  
Įrašas galioja: Nuo 2020-01-02

9.5.  
Daiktas: Elektroninių ryšių tinklų elektroninių ryšių infrastruktūros apsaugos zonos (III skyrius, vienuoliktasis skirsnis)  
žemės sklypas Nr. 4400-5087-8292, aprašytas p. 2.1.  
Įregistravimo pagrindas: 2019-06-06 Lietuvos Respublikos specialiųjų žemės naudojimo sąlygų įstatymas Nr. XIII-2166  
2019-12-19 Lietuvos Respublikos žemės ūkio ministro įsakymas Nr. 3D-711  
Plotas: 0.0006 ha  
Įrašas galioja: Nuo 2020-01-02

## **10. Daikto registravimas ir kadastro žymos:**

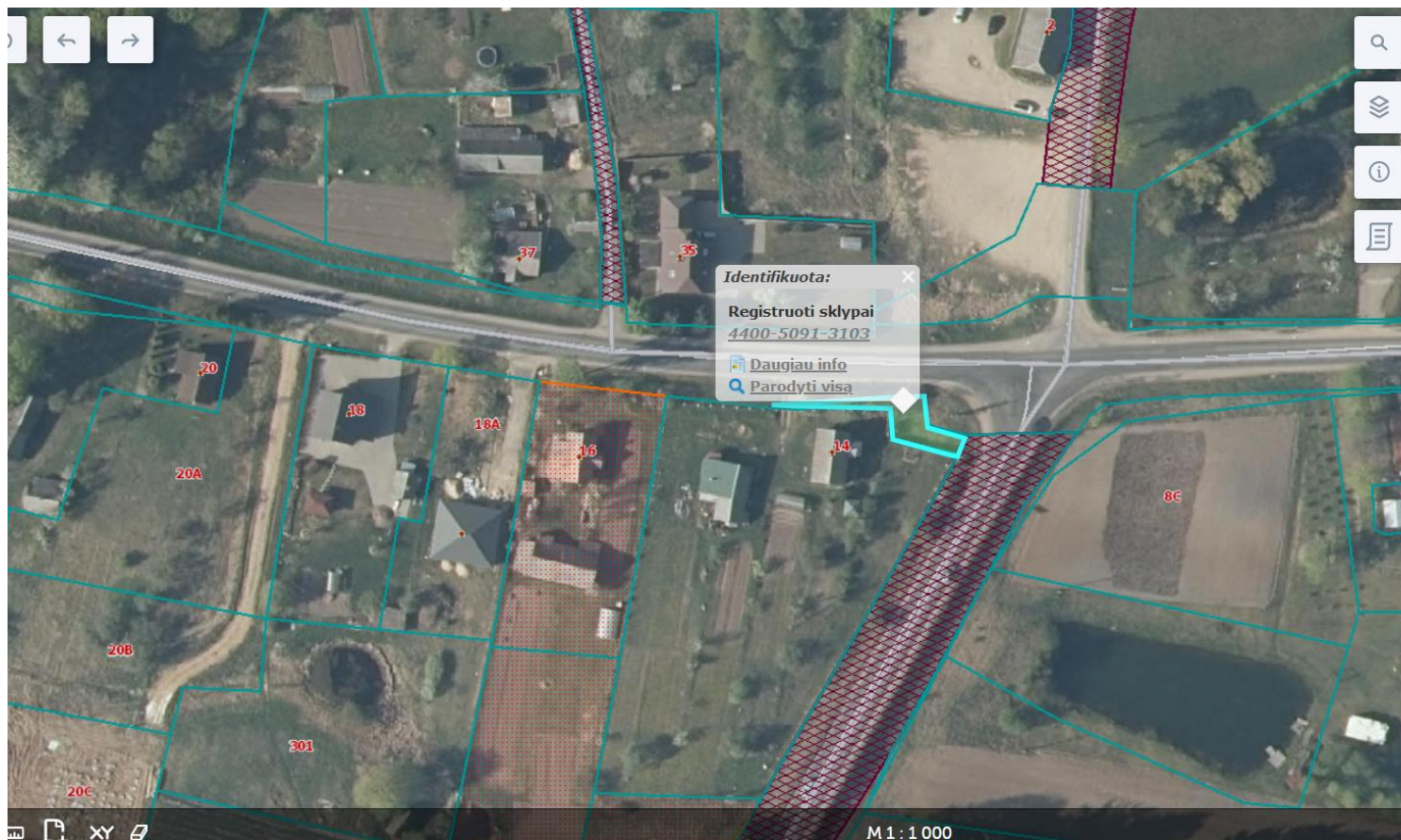
10.1.  
Daiktas: Kadastrinius matavimus atliko (kadastro žyma)  
[redacted]  
žemės sklypas Nr. 4400-5087-8292, aprašytas p. 2.1.  
Įregistravimo pagrindas: 2012-08-13 Kvalifikacijos pažymėjimas Nr. 2M-M-1807  
2019-02-21 Nekilnojamojo daikto kadastro duomenų byla  
Įrašas galioja: Nuo 2019-05-10

10.2.  
Daiktas: Suformuotas sujungimo būdu (daikto registravimas)  
žemės sklypas Nr. 4400-5087-8292, aprašytas p. 2.1.  
Įregistravimo pagrindas: 2019-02-21 Nekilnojamojo daikto kadastro duomenų byla  
2019-03-19 Nacionalinės žemės tarnybos teritorinio skyriaus vedėjo sprendimas Nr. 48SK-820-(14.48.111.)  
Įrašas galioja: Nuo 2019-05-10

## **11. Registro pastabos ir nuorodos: įrašų nėra**

**12. Kita informacija:** įrašų nėra

**13. Informacija apie duomenų sandoriui tikslinimą:** įrašų nėra



## Detali informacija

Išvedimo data  
2019-05-07

Registro numeris  
44/2344004

Unikalus numeris  
4400-5091-3103

Kadastrinis numeris  
4184/7001:5

Nr. žemėtvarkos projekte  
20-1

Sklypo adresas  
Vilniaus r. sav., Sudervės sen.,  
Sudervės k.

Paskirtis  
Kita

Naudojimo būdas ir  
pobūdis  
Susisiekimo ir inžinerinių



**VALSTYBĖS ĮMONĖ REGISTRŲ CENTRAS**  
Lvivo g. 25-101, 09320 Vilnius, tel. (8 5) 2688 262, el. p. info@registrucentras.lt  
Duomenys kaupiami ir saugomi Juridinių asmenų registre, kodas 124110246

## **NEKILNOJAMOJO TURTO REGISTRO DUOMENŲ BAZĖS IŠRAŠAS**

2022-05-30 12:18:05

### **1. Nekilnojamojo turto registre įregistruotas turtas:**

Registro Nr.:	44/2344004
Registro tipas:	Žemės sklypas
Sudarymo data:	2019-05-07
	Vilniaus r. sav., Sudervės sen., Sudervės k.

### **2. Nekilnojamieji daiktai:**

2.1.	Žemės sklypas
	Vilniaus r. sav., Sudervės sen., Sudervės k.
Unikalus daikto numeris:	4400-5091-3103
Žemės sklypo kadastro numeris ir kadastro vietovės pavadinimas:	4184/7001:5 Sudervės k.v.
Daikto pagrindinė naudojimo paskirtis:	Kita
Žemės sklypo naudojimo būdas:	Susisiekimo ir inžinerinių tinklų koridorių teritorijos
Žemės sklypo plotas:	0.0151 ha
Užstatyta teritorija:	0.0151 ha
Žemės ūkio naudmenų našumo balas:	28.7
Matavimų tipas:	Žemės sklypas suformuotas atliekant kadastrinius matavimus
Vidutinė rinkos vertė:	467 Eur
Vidutinės rinkos vertės nustatymo data:	2019-05-07
Vidutinės rinkos vertės nustatymo būdas:	Masinis vertinimas
Kadastro duomenų nustatymo data:	2019-02-26
Teritorija, kurioje taikomos specialiosios žemės naudojimo sąlygos:	Elektros tinklų apsaugos zonos (III skyrius, ketvirtasis skirsnis)
Teritorijos unikalus numeris:	100253070
Teritorijos nustatymo data:	2022-01-25
Žymos apie teritoriją padarymo data:	2022-02-09

Teritorija, kurioje taikomos specialiosios žemės naudojimo sąlygos:	Elektros tinklų apsaugos zonos (III skyrius, ketvirtasis skirsnis)
Teritorijos unikalus numeris:	100260768
Teritorijos nustatymo data:	2022-01-25
Žymos apie teritoriją padarymo data:	2022-02-09
Teritorija, kurioje taikomos specialiosios žemės naudojimo sąlygos:	Elektros tinklų apsaugos zonos (III skyrius, ketvirtasis skirsnis)
Teritorijos unikalus numeris:	100280796
Teritorijos nustatymo data:	2022-01-25
Žymos apie teritoriją padarymo data:	2022-02-11
Teritorija, kurioje taikomos specialiosios žemės naudojimo sąlygos:	Elektros tinklų apsaugos zonos (III skyrius, ketvirtasis skirsnis)
Teritorijos unikalus numeris:	100288253
Teritorijos nustatymo data:	2022-01-25
Žymos apie teritoriją padarymo data:	2022-02-15
Teritorija, kurioje taikomos specialiosios žemės naudojimo sąlygos:	Elektros tinklų apsaugos zonos (III skyrius, ketvirtasis skirsnis)
Teritorijos unikalus numeris:	100305370
Teritorijos nustatymo data:	2022-01-25
Žymos apie teritoriją padarymo data:	2022-02-18
Teritorija, kurioje taikomos specialiosios žemės naudojimo sąlygos:	Elektros tinklų apsaugos zonos (III skyrius, ketvirtasis skirsnis)
Teritorijos unikalus numeris:	100310167
Teritorijos nustatymo data:	2022-01-25
Žymos apie teritoriją padarymo data:	2022-02-18
Teritorija, kurioje taikomos specialiosios žemės naudojimo sąlygos:	Elektros tinklų apsaugos zonos (III skyrius, ketvirtasis skirsnis)
Teritorijos unikalus numeris:	100316009
Teritorijos nustatymo data:	2022-01-25
Žymos apie teritoriją padarymo data:	2022-02-22

**3. Daikto priklausiniai iš kito registro:** įrašų nėra

**4. Nuosavybė:**

4.1.	Nuosavybės teisė
Savininkas:	LIETUVOS RESPUBLIKA, a.k. 111105555
Daiktas:	žemės sklypas Nr. 4400-5091-3103, aprašytas p. 2.1.
Įregistravimo pagrindas:	2019-04-17 Nacionalinės žemės tarnybos teritorinio skyriaus vedėjo sprendimas Nr. 48SK-1158-(14.48.111.)
Įrašas galioja:	Nuo 2019-05-07

**5. Valstybės ir savivaldybių žemės patikėjimo teisė:**

5.1.	Valstybinės žemės patikėjimo teisė
Patikėtinis:	Nacionalinė žemės tarnyba prie Žemės ūkio ministerijos, a.k. 188704927
Daiktas:	žemės sklypas Nr. 4400-5091-3103, aprašytas p. 2.1.
Įregistravimo pagrindas:	2019-04-17 Nacionalinės žemės tarnybos teritorinio skyriaus vedėjo sprendimas Nr. 48SK-1158-(14.48.111.)
Įrašas galioja:	Nuo 2019-05-07

**6. Kitos daiktinės teisės : įrašų nėra**

**7. Juridiniai faktai: įrašų nėra**

**8. Žymos: įrašų nėra**

**9. Teritorijos, kuriose taikomos specialiosios žemės naudojimo sąlygos:**

9.1.	Vandens tiekimo ir nuotekų, paviršinių nuotekų tvarkymo infrastruktūros apsaugos zonos (III skyrius, dešimtas skirsnis)
Daiktas:	žemės sklypas Nr. 4400-5091-3103, aprašytas p. 2.1.
Įregistravimo pagrindas:	2019-06-06 Lietuvos Respublikos specialiųjų žemės naudojimo sąlygų įstatymas Nr. XIII-2166
	2019-12-19 Lietuvos Respublikos žemės ūkio ministro įsakymas Nr. 3D-711
Plotas:	0.0089 ha
Įrašas galioja:	Nuo 2020-01-02

9.2.	Elektros tinklų apsaugos zonos (III skyrius, ketvirtasis skirsnis)
------	--



Daiktas: žemės sklypas Nr. 4400-5091-3103, aprašytas p. 2.1.  
2019-06-06 Lietuvos Respublikos specialiųjų žemės naudojimo sąlygų įstatymas Nr. XIII-2166  
Įregistravimo pagrindas: 2019-12-19 Lietuvos Respublikos žemės ūkio ministro įsakymas Nr. 3D-711  
Plotas: 0.0059 ha  
Įrašas galioja: Nuo 2020-01-02

9.3.  
Daiktas: Kelių apsaugos zonos (III skyrius, antrasis skirsnis)  
žemės sklypas Nr. 4400-5091-3103, aprašytas p. 2.1.  
2019-06-06 Lietuvos Respublikos specialiųjų žemės naudojimo sąlygų įstatymas Nr. XIII-2166  
Įregistravimo pagrindas: 2019-12-19 Lietuvos Respublikos žemės ūkio ministro įsakymas Nr. 3D-711  
Plotas: 0.0148 ha  
Įrašas galioja: Nuo 2020-01-02

## **10. Daikto registravimas ir kadastro žymos:**

10.1.  
Daiktas: Suformuotas naujas (daikto registravimas)  
žemės sklypas Nr. 4400-5091-3103, aprašytas p. 2.1.  
2019-02-26 Nekilnojamojo daikto kadastro duomenų byla  
Įregistravimo pagrindas: 2019-04-17 Nacionalinės žemės tarnybos teritorinio skyriaus vedėjo sprendimas Nr. 48SK-1158-(14.48.111.)  
Įrašas galioja: Nuo 2019-05-07

10.2.  
Daiktas: Kadastrinius matavimus atliko (kadastro žyma)  
[redacted]  
žemės sklypas Nr. 4400-5091-3103, aprašytas p. 2.1.  
2012-08-13 Kvalifikacijos pažymėjimas Nr. 2M-M-1807  
Įregistravimo pagrindas: 2019-02-26 Nekilnojamojo daikto kadastro duomenų byla  
Įrašas galioja: Nuo 2019-05-07

## **11. Registro pastabos ir nuorodos: įrašų nėra**

**12. Kita informacija:** įrašų nėra

**13. Informacija apie duomenų sandoriui tikslinimą:** įrašų nėra



Identifikuota:  
Registruoti sklypai  
4400-5093-1601  
[Daugiau info](#)  
[Parodyti visą](#)

## Detali informacija

Ivedimo data  
2019-08-02

Registro numeris  
44/2369187

Unikalus numeris  
4400-5093-1601

Kadastrinis numeris  
4184/500:453

Nr. žemėtvarkos projekte  
20-2

Sklypo adresas  
Vilniaus r. sav., Sudervės sen.,  
Sudervės k.

Paskirtis  
Kita

Naudojimo būdas ir  
pobūdis  
Susisiekimo ir inžinerinių  
sistemos inžinerinių

M 1:1000

© REGISTRŲ CENTRAS



**VALSTYBĖS ĮMONĖ REGISTRŲ CENTRAS**  
Lvivo g. 25-101, 09320 Vilnius, tel. (8 5) 2688 262, el. p. info@registrucas.lt  
Duomenys kaupiami ir saugomi Juridinių asmenų registre, kodas 124110246

## **NEKILNOJAMOJO TURTO REGISTRO DUOMENŲ BAZĖS IŠRAŠAS**

2022-05-30 12:20:07

### **1. Nekilnojamojo turto registre įregistruotas turtas:**

Registro Nr.: 44/2369187  
Registro tipas: Žemės sklypas  
Sudarymo data: 2019-08-02  
Vilniaus r. sav., Sudervės sen., Sudervės k.

### **2. Nekilnojamieji daiktai:**

2.1.

Unikalus daikto numeris: 4400-5093-1601  
Žemės sklypo kadastro numeris ir kadastro vietovės pavadinimas: 4184/0500:453 Sudervės k.v.  
Daikto pagrindinė naudojimo paskirtis: Kita  
Žemės sklypo naudojimo būdas: Susisiekimo ir inžinerinių tinklų koridorių teritorijos  
Statusas: Suformuotas sujungus daiktus  
Daikto istorinė kilmė: Gautas sujungus daiktus, unikalus daikto numeris 4400-4837-3215  
Žemės sklypo plotas: 0.0279 ha  
Žemės ūkio naudmenų plotas viso: 0.0245 ha  
iš jo: ariamos žemės plotas: 0.0245 ha  
Užstatyta teritorija: 0.0034 ha  
Žemės ūkio naudmenų našumo balas: 40.2  
Matavimų tipas: Žemės sklypas suformuotas atliekant kadastrinius matavimus  
Vidutinė rinkos vertė: 1140 Eur  
Vidutinės rinkos vertės nustatymo data: 2019-08-02  
Vidutinės rinkos vertės nustatymo būdas: Masinis vertinimas  
Kadastro duomenų nustatymo data: 2019-04-29  
Teritorija, kurioje taikomos specialiosios žemės naudojimo sąlygos: Elektros tinklų apsaugos zonos (III skyrius, ketvirtasis skirsnis)

Teritorijos unikalus numeris:	100297869
Teritorijos nustatymo data:	2022-01-25
Žymos apie teritoriją padarymo data:	2022-02-15
Teritorija, kurioje taikomos specialiosios žemės naudojimo sąlygos:	Elektros tinklų apsaugos zonos (III skyrius, ketvirtasis skirsnis)
Teritorijos unikalus numeris:	100316009
Teritorijos nustatymo data:	2022-01-25
Žymos apie teritoriją padarymo data:	2022-02-22

**3. Daikto priklausiniai iš kito registro:** įrašų nėra

**4. Nuosavybė:**

4.1.	Nuosavybės teisė
Savininkas:	LIETUVOS RESPUBLIKA, a.k. 111105555
Daiktas:	žemės sklypas Nr. 4400-5093-1601, aprašytas p. 2.1. 2018-03-28 Nacionalinės žemės tarnybos direktoriaus įsakymas Nr. 1P-150-(1.17 E.) 2019-06-26 Nacionalinės žemės tarnybos teritorinio skyriaus vedėjo sprendimas Nr. 48SK-1782-(14.48.111.)
Įregistravimo pagrindas:	Nuo 2019-08-05
Įrašas galioja:	

**5. Valstybės ir savivaldybių žemės patikėjimo teisė:**

5.1.	Valstybinės žemės patikėjimo teisė
Patikėtinis:	Nacionalinė žemės tarnyba prie Žemės ūkio ministerijos, a.k. 188704927
Daiktas:	žemės sklypas Nr. 4400-5093-1601, aprašytas p. 2.1. 2018-03-28 Nacionalinės žemės tarnybos direktoriaus įsakymas Nr. 1P-150-(1.17 E.) 2019-06-26 Nacionalinės žemės tarnybos teritorinio skyriaus vedėjo sprendimas Nr. 48SK-1782-(14.48.111.)
Įregistravimo pagrindas:	Nuo 2019-08-05
Įrašas galioja:	

**6. Kitos daiktinės teisės :** įrašų nėra

**7. Juridiniai faktai:** įrašų nėra

## 8. Žymos: įrašų nėra

### 9. Teritorijos, kuriose taikomos specialiosios žemės naudojimo sąlygos:

- |                          |   |
|--------------------------|---|
| 9.1.                     | Elektroninių ryšių tinklų elektroninių ryšių infrastruktūros apsaugos zonos (III skyrius, vienuoliktasis skirsnis)                                |
| Daiktas:                 | žemės sklypas Nr. 4400-5093-1601, aprašytas p. 2.1.<br>2019-06-06 Lietuvos Respublikos specialiųjų žemės naudojimo sąlygų įstatymas Nr. XIII-2166 |
| Įregistravimo pagrindas: | 2019-12-19 Lietuvos Respublikos žemės ūkio ministro įsakymas Nr. 3D-711   |
| Plotas:                  | 259.00 kv. m  |
| Įrašas galioja:          | Nuo 2020-01-02  |
|                          |   |
| 9.2.                     | Kelių apsaugos zonos (III skyrius, antrasis skirsnis)   |
| Daiktas:                 | žemės sklypas Nr. 4400-5093-1601, aprašytas p. 2.1.<br>2019-06-06 Lietuvos Respublikos specialiųjų žemės naudojimo sąlygų įstatymas Nr. XIII-2166 |
| Įregistravimo pagrindas: | 2019-12-19 Lietuvos Respublikos žemės ūkio ministro įsakymas Nr. 3D-711   |
| Plotas:                  | 279.00 kv. m  |
| Įrašas galioja:          | Nuo 2020-01-02  |
|                          |   |
| 9.3.                     | Elektros tinklų apsaugos zonos (III skyrius, ketvirtasis skirsnis)  |
| Daiktas:                 | žemės sklypas Nr. 4400-5093-1601, aprašytas p. 2.1.<br>2019-06-06 Lietuvos Respublikos specialiųjų žemės naudojimo sąlygų įstatymas Nr. XIII-2166 |
| Įregistravimo pagrindas: | 2019-12-19 Lietuvos Respublikos žemės ūkio ministro įsakymas Nr. 3D-711   |
| Plotas:                  | 39.00 kv. m   |
| Įrašas galioja:          | Nuo 2020-01-02  |
|                          |   |
| 9.4.                     | Požeminio vandens vandenviečių apsaugos zonos (VI skyrius, vienuoliktasis skirsnis)   |
| Daiktas:                 | žemės sklypas Nr. 4400-5093-1601, aprašytas p. 2.1.<br>2019-06-06 Lietuvos Respublikos specialiųjų žemės naudojimo sąlygų įstatymas Nr. XIII-2166 |
| Įregistravimo pagrindas: | 2019-12-19 Lietuvos Respublikos žemės ūkio ministro įsakymas Nr. 3D-711   |



Plotas: 32.00 kv. m  
Įrašas galioja: Nuo 2020-01-02

9.5.  
Daiktas: Vandens tiekimo ir nuotekų, paviršinių nuotekų tvarkymo infrastruktūros apsaugos zonos (III skyrius, dešimtas skirsnis)  
žemės sklypas Nr. 4400-5093-1601, aprašytas p. 2.1.  
2019-06-06 Lietuvos Respublikos specialiųjų žemės naudojimo sąlygų įstatymas Nr. XIII-2166  
2019-12-19 Lietuvos Respublikos žemės ūkio ministro įsakymas Nr. 3D-711  
Įregistravimo pagrindas:  
Plotas: 93.00 kv. m  
Įrašas galioja: Nuo 2020-01-02

#### **10. Daikto registravimas ir kadastro žymos:**

10.1.  
Daiktas: Suformuotas sujungimo būdu (daikto registravimas)  
žemės sklypas Nr. 4400-5093-1601, aprašytas p. 2.1.  
2019-04-29 Nekilnojamojo daikto kadastro duomenų byla  
2019-06-26 Nacionalinės žemės tarnybos teritorinio skyriaus vedėjo sprendimas Nr. 48SK-1782-(14.48.111.)  
Įregistravimo pagrindas:  
Įrašas galioja: Nuo 2019-08-02

10.2.  
Daiktas: Kadastrinius matavimus atliko (kadastro žyma)  
[redacted]  
žemės sklypas Nr. 4400-5093-1601, aprašytas p. 2.1.  
2012-08-13 Kvalifikacijos pažymėjimas Nr. 2M-M-1807  
2019-04-29 Nekilnojamojo daikto kadastro duomenų byla  
Įregistravimo pagrindas:  
Įrašas galioja: Nuo 2019-08-02

**11. Registro pastabos ir nuorodos:** įrašų nėra

**12. Kita informacija:** įrašų nėra

**13. Informacija apie duomenų sandoriui tikslinimą:** įrašų nėra





Identifikuota:

Registruoti sklypai  
4400-5211-0126

[Daugiau info](#)  
[Parodyti visa](#)

## Detali informacija

Išvedimo data  
2019-10-04

Registro numeris  
44/2384281

Unikalus numeris  
4400-5211-0126

Kadastrinis numeris  
4184/7001:11

Nr. žemėtvarkos projekte  
24

Sklypo adresas  
Vilniaus r. sav., Sudervės sen.,  
Sudervės k.

Paskirtis  
Kita

Naudojimo būdas ir  
pobūdis  
Susisiekimo ir inžinerinių

M 1 : 1 000

REGISTRŲ CENTRAS



**VALSTYBĖS ĮMONĖ REGISTRŲ CENTRAS**  
Lvivo g. 25-101, 09320 Vilnius, tel. (8 5) 2688 262, el. p. info@registrucentras.lt  
Duomenys kaupiami ir saugomi Juridinių asmenų registre, kodas 124110246

## **NEKILNOJAMOJO TURTO REGISTRO DUOMENŲ BAZĖS IŠRAŠAS**

2022-05-30 12:26:22

### **1. Nekilnojamojo turto registre įregistruotas turtas:**

Registro Nr.: 44/2384281  
Registro tipas: Žemės sklypas  
Sudarymo data: 2019-10-02  
Vilniaus r. sav., Sudervės sen., Sudervės k.

### **2. Nekilnojamieji daiktai:**

2.1. Žemės sklypas  
Vilniaus r. sav., Sudervės sen., Sudervės k.  
Unikalus daikto numeris: 4400-5211-0126  
Žemės sklypo kadastro numeris ir kadastro vietovės pavadinimas: 4184/7001:11 Sudervės k.v.

Daikto pagrindinė naudojimo paskirtis: Kita  
Žemės sklypo naudojimo būdas: Susisiekimo ir inžinerinių tinklų koridorių teritorijos  
Statusas: Suformuotas sujungus daiktus  
Gautas sujungus daiktus, unikalus daikto numeris 4400-4601-5012  
Gautas sujungus daiktus, unikalus daikto numeris 4400-4600-7498  
Gautas sujungus daiktus, unikalus daikto numeris 4400-4614-1451  
Gautas sujungus daiktus, unikalus daikto numeris 4400-4601-0459  
Gautas sujungus daiktus, unikalus daikto numeris 4400-4601-4960

Daikto istorinė kilmė:  
Žemės sklypo plotas: 0.0755 ha  
Kelių plotas: 0.0755 ha  
Žemės ūkio naudmenų našumo balas: 32.6  
Matavimų tipas: Žemės sklypas suformuotas atliekant kadastrinius matavimus  
Vidutinė rinkos vertė: 3240 Eur  
Vidutinės rinkos vertės nustatymo data: 2019-10-04  
Vidutinės rinkos vertės nustatymo būdas: Masinis vertinimas  
Kadastro duomenų nustatymo data: 2019-03-29

**3. Daikto priklausiniai iš kito registro: įrašų nėra**

**4. Nuosavybė:**

4.1.

Savininkas:

Daiktas:

Įregistravimo pagrindas:

Įrašas galioja:

Nuosavybės teisė

LIETUVOS RESPUBLIKA, a.k. 111105555

žemės sklypas Nr. 4400-5211-0126, aprašytas p. 2.1.

2017-08-10 Nacionalinės žemės tarnybos direktoriaus įsakymas Nr. 1P-353-(1.17 E.)

2017-08-10 Nacionalinės žemės tarnybos direktoriaus įsakymas Nr. 1P-349-(1.17 E.)

2017-08-24 Nacionalinės žemės tarnybos direktoriaus įsakymas Nr. 1P-391-(1.17 E.)

2017-09-13 Nacionalinės žemės tarnybos direktoriaus įsakymas Nr. 1P-447-(1.17 E.)

2017-12-07 Nacionalinės žemės tarnybos direktoriaus įsakymas Nr. 1P-677-(1.17 E.)

2019-09-06 Nacionalinės žemės tarnybos teritorinio skyriaus vedėjo sprendimas Nr. 48SK-2403-(14.48.111.)

Nuo 2019-10-08

**5. Valstybės ir savivaldybių žemės patikėjimo teisė:**

5.1.

Patikėtinis:

Daiktas:

Įregistravimo pagrindas:

Įrašas galioja:

Valstybinės žemės patikėjimo teisė

Nacionalinė žemės tarnyba prie Žemės ūkio ministerijos, a.k. 188704927

žemės sklypas Nr. 4400-5211-0126, aprašytas p. 2.1.

2017-08-10 Nacionalinės žemės tarnybos direktoriaus įsakymas Nr. 1P-353-(1.17 E.)

2017-08-10 Nacionalinės žemės tarnybos direktoriaus įsakymas Nr. 1P-349-(1.17 E.)

2017-08-24 Nacionalinės žemės tarnybos direktoriaus įsakymas Nr. 1P-391-(1.17 E.)

2017-09-13 Nacionalinės žemės tarnybos direktoriaus įsakymas Nr. 1P-447-(1.17 E.)

2017-12-07 Nacionalinės žemės tarnybos direktoriaus įsakymas Nr. 1P-677-(1.17 E.)

2019-09-06 Nacionalinės žemės tarnybos teritorinio skyriaus vedėjo sprendimas Nr. 48SK-2403-(14.48.111.)

Nuo 2019-10-08

**6. Kitos daiktinės teisės : įrašų nėra**

**7. Juridiniai faktai: įrašų nėra**

## 8. Žymos: įrašų nėra

### 9. Teritorijos, kuriose taikomos specialiosios žemės naudojimo sąlygos:

9.1.	Elektroninių ryšių tinklų elektroninių ryšių infrastruktūros apsaugos zonos (III skyrius, vienuoliktasis skirsnis)
Daiktas:	žemės sklypas Nr. 4400-5211-0126, aprašytas p. 2.1. 2019-06-06 Lietuvos Respublikos specialiųjų žemės naudojimo sąlygų įstatymas Nr. XIII-2166
Įregistravimo pagrindas:	2019-12-19 Lietuvos Respublikos žemės ūkio ministro įsakymas Nr. 3D-711
Plotas:	284.00 kv. m
Įrašas galioja:	Nuo 2020-01-02
9.2.	Vandens tiekimo ir nuotekų, paviršinių nuotekų tvarkymo infrastruktūros apsaugos zonos (III skyrius, dešimtas skirsnis)
Daiktas:	žemės sklypas Nr. 4400-5211-0126, aprašytas p. 2.1. 2019-06-06 Lietuvos Respublikos specialiųjų žemės naudojimo sąlygų įstatymas Nr. XIII-2166
Įregistravimo pagrindas:	2019-12-19 Lietuvos Respublikos žemės ūkio ministro įsakymas Nr. 3D-711
Plotas:	635.00 kv. m
Įrašas galioja:	Nuo 2020-01-02

### 10. Daikto registravimas ir kadastro žymos:

10.1.	Suformuotas sujungimo būdu (daikto registravimas)
Daiktas:	žemės sklypas Nr. 4400-5211-0126, aprašytas p. 2.1. 2019-03-29 Nekilnojamojo daikto kadastro duomenų byla 2019-09-06 Nacionalinės žemės tarnybos teritorinio skyriaus vedėjo sprendimas Nr. 48SK-2403-(14.48.111.)
Įregistravimo pagrindas:	Nuo 2019-10-04
Įrašas galioja:	
10.2.	Kadastrinius matavimus atliko (kadastro žyma) [redacted]
Daiktas:	žemės sklypas Nr. 4400-5211-0126, aprašytas p. 2.1.

Įregistravimo pagrindas:

Įrašas galioja:

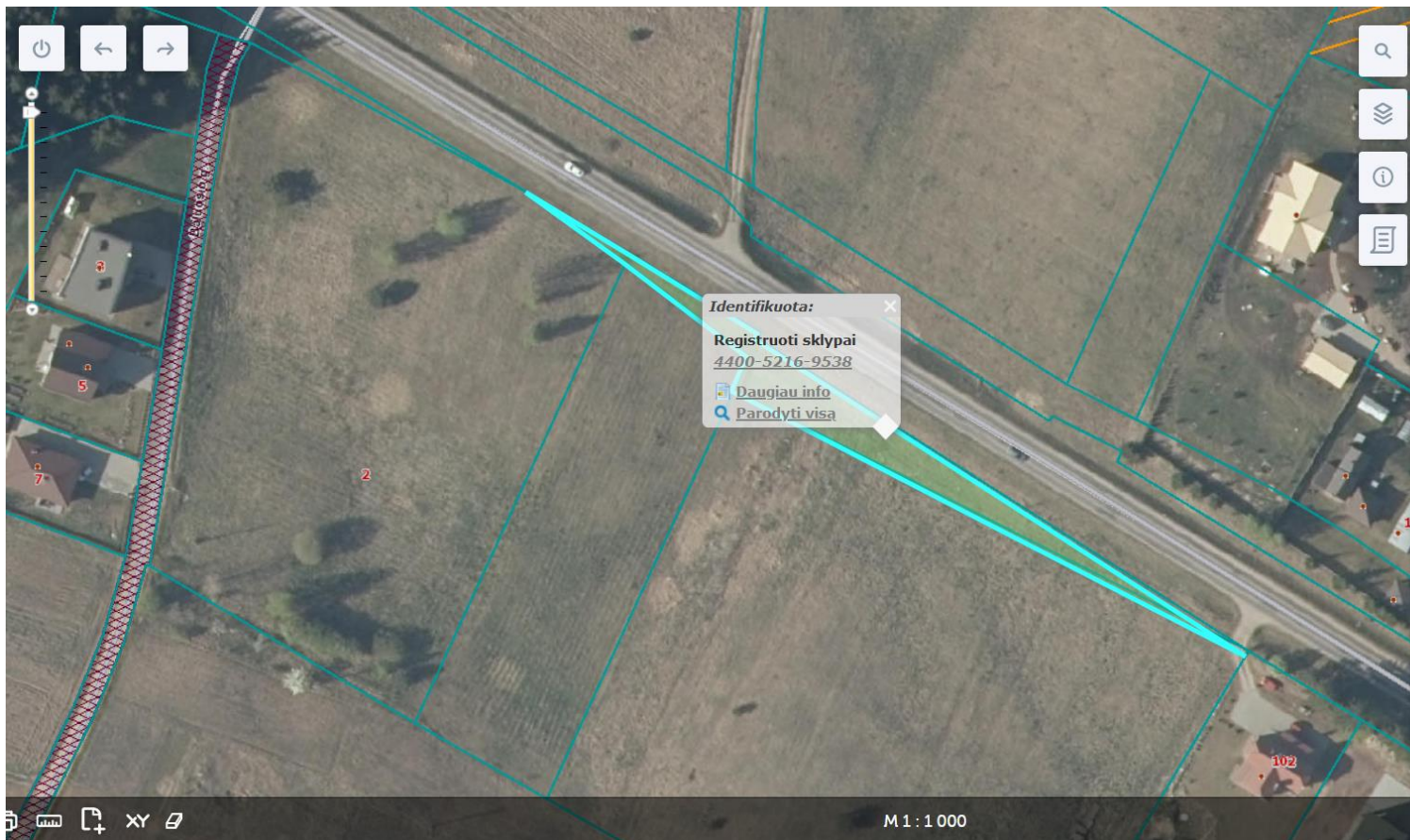
2014-04-17 Kvalifikacijos pažymėjimas Nr. 2M-M-2000  
2019-03-29 Nekilnojamojo daikto kadastro duomenų byla  
Nuo 2019-10-04

**11. Registro pastabos ir nuorodos:** įrašų nėra

**12. Kita informacija:** įrašų nėra

**13. Informacija apie duomenų sandoriui tikslinimą:** įrašų nėra





### Detali informacija

Ivedimo data  
2019-07-08

Registro numeris  
44/2360901

Unikalus numeris  
4400-5216-9538

Kadastrinis numeris  
4103/7001:10

Nr. žemėtvarkos projekte  
28

**Sklypo adresas**  
Vilniaus r. sav., Sudervės sen.,  
Grikienių k.

Paskirtis  
Kita

Naudojimo būdas ir  
pobūdis  
Susisiekimo ir inžinerinių





**VALSTYBĖS ĮMONĖ REGISTRŲ CENTRAS**  
Lvivo g. 25-101, 09320 Vilnius, tel. (8 5) 2688 262, el. p. info@registrucas.lt  
Duomenys kaupiami ir saugomi Juridinių asmenų registre, kodas 124110246

## **NEKILNOJAMOJO TURTO REGISTRO DUOMENŲ BAZĖS IŠRAŠAS**

2022-05-30 12:32:34

### **1. Nekilnojamojo turto registre įregistruotas turtas:**

Registro Nr.: 44/2360901  
Registro tipas: Žemės sklypas  
Sudarymo data: 2019-07-08  
Vilniaus r. sav., Sudervės sen., Grikienių k.

### **2. Nekilnojamieji daiktai:**

2.1. Žemės sklypas  
Vilniaus r. sav., Sudervės sen., Grikienių k.  
4400-5216-9538  
4103/7001:10 Avižienių k.v.

Unikalus daikto numeris:  
Žemės sklypo kadastro numeris ir kadastro vietovės pavadinimas:  
Daikto pagrindinė naudojimo paskirtis:  
Žemės sklypo naudojimo būdas:  
Statusas:  
Kita  
Susisiekimo ir inžinerinių tinklų koridorių teritorijos  
Suformuotas sujungus daiktus  
Gautas sujungus daiktus, unikalus daikto numeris 4400-4770-7758  
Gautas sujungus daiktus, unikalus daikto numeris 4400-4578-2734  
Gautas sujungus daiktus, unikalus daikto numeris 4400-4631-0634

Daikto istorinė kilmė:  
Žemės sklypo plotas: 0.1016 ha  
Kelių plotas: 0.1016 ha  
Žemės ūkio naudmenų našumo balas: 26.3  
Matavimų tipas: Žemės sklypas suformuotas atliekant kadastrinius matavimus  
Vidutinė rinkos vertė: 4360 Eur  
Vidutinės rinkos vertės nustatymo data: 2019-07-08  
Vidutinės rinkos vertės nustatymo būdas: Masinis vertinimas  
Kadastro duomenų nustatymo data: 2019-04-08  
Teritorija, kurioje taikomos specialiosios žemės naudojimo sąlygos: Elektros tinklų apsaugos zonos (III skyrius, ketvirtasis skirsnis)

Teritorijos unikalus numeris:	100306767
Teritorijos nustatymo data:	2022-01-25
Žymos apie teritoriją padarymo data:	2022-02-18

**3. Daikto priklausiniai iš kito registro:** įrašų nėra

**4. Nuosavybė:**

4.1.	Nuosavybės teisė
Savininkas:	LIETUVOS RESPUBLIKA, a.k. 111105555
Daiktas:	žemės sklypas Nr. 4400-5216-9538, aprašytas p. 2.1. 2017-07-20 Nacionalinės žemės tarnybos direktoriaus įsakymas Nr. 1P-305-(1.17 E.) 2018-02-05 Nacionalinės žemės tarnybos direktoriaus įsakymas Nr. 1P-60-(1.17 E.) 2018-08-30 Nacionalinės žemės tarnybos direktoriaus įsakymas Nr. 1P-346-(1.17 E.) 2019-06-17 Nacionalinės žemės tarnybos teritorinio skyriaus vedėjo sprendimas Nr. 48SK-1677-(14.48.111.)
Įregistravimo pagrindas:	Nuo 2019-07-08
Įrašas galioja:	

**5. Valstybės ir savivaldybių žemės patikėjimo teisė:**

5.1.	Valstybinės žemės patikėjimo teisė
Patikėtinis:	Nacionalinė žemės tarnyba prie Žemės ūkio ministerijos, a.k. 188704927
Daiktas:	žemės sklypas Nr. 4400-5216-9538, aprašytas p. 2.1. 2017-07-20 Nacionalinės žemės tarnybos direktoriaus įsakymas Nr. 1P-305-(1.17 E.) 2018-02-05 Nacionalinės žemės tarnybos direktoriaus įsakymas Nr. 1P-60-(1.17 E.) 2018-08-30 Nacionalinės žemės tarnybos direktoriaus įsakymas Nr. 1P-346-(1.17 E.) 2019-06-17 Nacionalinės žemės tarnybos teritorinio skyriaus vedėjo sprendimas Nr. 48SK-1677-(14.48.111.)
Įregistravimo pagrindas:	Nuo 2019-07-08
Įrašas galioja:	

**6. Kitos daiktinės teisės :**

6.1.	Kiti servitutai (tarnaujantis)
Daiktas:	žemės sklypas Nr. 4400-5216-9538, aprašytas p. 2.1.

Įregistravimo pagrindas:	2006-12-18 Apskrities viršininko įsakymas Nr. 2.3-12430-41 2008-05-08 Sutartis Nr. 2-2062 2019-06-17 Nacionalinės žemės tarnybos teritorinio skyriaus vedėjo sprendimas Nr. 48SK-1677-(14.48.111.)
Plotas:	290.00 kv. m
Įrašas galioja:	Nuo 2019-07-08

**7. Juridiniai faktai:** įrašų nėra

**8. Žymos:** įrašų nėra

**9. Teritorijos, kuriose taikomos specialiosios žemės naudojimo sąlygos:**

9.1.	Elektros tinklų apsaugos zonos (III skyrius, ketvirtasis skirsnis)
Daiktas:	žemės sklypas Nr. 4400-5216-9538, aprašytas p. 2.1. 2019-06-06 Lietuvos Respublikos specialiųjų žemės naudojimo sąlygų įstatymas Nr. XIII-2166
Įregistravimo pagrindas:	2019-12-19 Lietuvos Respublikos žemės ūkio ministro įsakymas Nr. 3D-711
Plotas:	261.00 kv. m
Įrašas galioja:	Nuo 2020-01-02

**10. Daikto registravimas ir kadastro žymos:**

10.1.	Suformuotas sujungimo būdu (daikto registravimas)
Daiktas:	žemės sklypas Nr. 4400-5216-9538, aprašytas p. 2.1. 2019-04-08 Nekilnojamojo daikto kadastro duomenų byla
Įregistravimo pagrindas:	2019-06-17 Nacionalinės žemės tarnybos teritorinio skyriaus vedėjo sprendimas Nr. 48SK-1677-(14.48.111.)
Įrašas galioja:	Nuo 2019-07-08
10.2.	Kadastrinius matavimus atliko (kadastro žyma) [redacted]
Daiktas:	žemės sklypas Nr. 4400-5216-9538, aprašytas p. 2.1.

Įregistravimo pagrindas:

Įrašas galioja:

2014-04-17 Kvalifikacijos pažymėjimas Nr. 2M-M-2000  
2019-04-08 Nekilnojamojo daikto kadastro duomenų byla  
Nuo 2019-07-08

**11. Registro pastabos ir nuorodos:** įrašų nėra

**12. Kita informacija:** įrašų nėra

**13. Informacija apie duomenų sandoriui tikslinimą:** įrašų nėra



Identifikuota: X  
Registruoti sklypai  
4400-5218-5941  
Daugiau info  
Parodyti visa

## Detali informacija X

Ivedimo data  
2019-07-02

Registro numeris  
44/2359648

Unikalus numeris  
4400-5218-5941

Kadastrinis numeris  
4103/7001:7

Nr. žemėtvarkos projekte

Sklypo adresas  
Vilniaus r. sav., Sudervės sen.,  
Grikienių k.

Paskirtis  
Kita

Naudojimo būdas ir  
pobūdis  
Susisiekimo ir inžinerinių  
tinklų koridorių teritorijos :



**VALSTYBĖS ĮMONĖ REGISTRŲ CENTRAS**  
Lvivo g. 25-101, 09320 Vilnius, tel. (8 5) 2688 262, el. p. info@registrucas.lt  
Duomenys kaupiami ir saugomi Juridinių asmenų registre, kodas 124110246

## **NEKILNOJAMOJO TURTO REGISTRO DUOMENŲ BAZĖS IŠRAŠAS**

2022-05-30 12:31:05

### **1. Nekilnojamojo turto registre įregistruotas turtas:**

Registro Nr.: 44/2359648  
Registro tipas: Žemės sklypas  
Sudarymo data: 2019-07-02  
Vilniaus r. sav., Sudervės sen., Grikienių k.

### **2. Nekilnojamieji daiktai:**

2.1. Žemės sklypas  
Vilniaus r. sav., Sudervės sen., Grikienių k.  
Unikalus daikto numeris: 4400-5218-5941  
Žemės sklypo kadastro numeris ir kadastro vietovės pavadinimas: 4103/7001:7 Avižienių k.v.

Daikto pagrindinė naudojimo paskirtis: Kita  
Žemės sklypo naudojimo būdas: Susisiekimo ir inžinerinių tinklų koridorių teritorijos  
Statusas: Suformuotas sujungus daiktus  
Gautas sujungus daiktus, unikalus daikto numeris 4400-4674-3319  
Gautas sujungus daiktus, unikalus daikto numeris 4400-4603-8324  
Gautas sujungus daiktus, unikalus daikto numeris 4400-4577-7713  
Gautas sujungus daiktus, unikalus daikto numeris 4400-4618-3120

Daikto istorinė kilmė:  
Žemės sklypo plotas: 0.2897 ha  
Kelių plotas: 0.2897 ha  
Žemės ūkio naudmenų našumo balas: 30.5  
Matavimų tipas: Žemės sklypas suformuotas atliekant kadastrinius matavimus  
Vidutinė rinkos vertė: 12000 Eur  
Vidutinės rinkos vertės nustatymo data: 2019-07-02  
Vidutinės rinkos vertės nustatymo būdas: Masinis vertinimas  
Kadastro duomenų nustatymo data: 2019-04-11

Teritorija, kurioje taikomos specialiosios žemės naudojimo sąlygos:

Teritorijos unikalus numeris:

Teritorijos nustatymo data:

Žymos apie teritoriją padarymo data:

Elektros tinklų apsaugos zonos (III skyrius, ketvirtasis skirsnis)

100306767

2022-01-25

2022-02-18

### **3. Daikto priklausiniai iš kito registro: įrašų nėra**

#### **4. Nuosavybė:**

4.1.

Savininkas:

Daiktas:

Įregistravimo pagrindas:

Įrašas galioja:

Nuosavybės teisė

LIETUVOS RESPUBLIKA, a.k. 111105555

žemės sklypas Nr. 4400-5218-5941, aprašytas p. 2.1.

2017-07-20 Nacionalinės žemės tarnybos direktoriaus įsakymas Nr. 1P-305-(1.17 E.)

2017-10-03 Nacionalinės žemės tarnybos direktoriaus įsakymas Nr. 1P-510-(1.17E.)

2017-10-19 Nacionalinės žemės tarnybos direktoriaus įsakymas Nr. 1P-582-(1.17 E.)

2017-12-07 Nacionalinės žemės tarnybos direktoriaus įsakymas Nr. 1P-673-(1.17E.)

2019-06-17 Nacionalinės žemės tarnybos teritorinio skyriaus vedėjo sprendimas Nr.

48SK-1668-(14.48.111.)

Nuo 2019-07-03

#### **5. Valstybės ir savivaldybių žemės patikėjimo teisė:**

5.1.

Patikėtinis:

Daiktas:

Įregistravimo pagrindas:

Įrašas galioja:

Valstybinės žemės patikėjimo teisė

Nacionalinė žemės tarnyba prie Žemės ūkio ministerijos, a.k. 188704927

žemės sklypas Nr. 4400-5218-5941, aprašytas p. 2.1.

2017-07-20 Nacionalinės žemės tarnybos direktoriaus įsakymas Nr. 1P-305-(1.17 E.)

2017-10-03 Nacionalinės žemės tarnybos direktoriaus įsakymas Nr. 1P-510-(1.17E.)

2017-10-19 Nacionalinės žemės tarnybos direktoriaus įsakymas Nr. 1P-582-(1.17 E.)

2017-12-07 Nacionalinės žemės tarnybos direktoriaus įsakymas Nr. 1P-673-(1.17E.)

2019-06-17 Nacionalinės žemės tarnybos teritorinio skyriaus vedėjo sprendimas Nr.

48SK-1668-(14.48.111.)

Nuo 2019-07-03

## **6. Kitos daiktinės teisės :**

6.1.	Kiti servitutai (tarnaujantis)
Daiktas:	žemės sklypas Nr. 4400-5218-5941, aprašytas p. 2.1. 2008-05-08 Sutartis Nr. 2-2062 2017-05-26 Nacionalinės žemės tarnybos teritorinio skyriaus vedėjo sprendimas Nr. 48SK-1565-(14.48.111.) 2019-06-17 Nacionalinės žemės tarnybos teritorinio skyriaus vedėjo sprendimas Nr. 48SK-1668-(14.48.111.)
Įregistravimo pagrindas:	
Plotas:	50.00 kv. m
Įrašas galioja:	Nuo 2019-07-03

## **7. Juridiniai faktai:** įrašų nėra

## **8. Žymos:** įrašų nėra

## **9. Teritorijos, kuriose taikomos specialiosios žemės naudojimo sąlygos:**

9.1.	Elektros tinklų apsaugos zonos (III skyrius, ketvirtasis skirsnis)
Daiktas:	žemės sklypas Nr. 4400-5218-5941, aprašytas p. 2.1. 2019-06-06 Lietuvos Respublikos specialiųjų žemės naudojimo sąlygų įstatymas Nr. XIII-2166 2019-12-19 Lietuvos Respublikos žemės ūkio ministro įsakymas Nr. 3D-711
Įregistravimo pagrindas:	
Plotas:	41.00 kv. m
Įrašas galioja:	Nuo 2020-01-02

## **10. Daikto registravimas ir kadastro žymos:**

10.1.	Suformuotas sujungimo būdu (daikto registravimas)
Daiktas:	žemės sklypas Nr. 4400-5218-5941, aprašytas p. 2.1. 2019-04-11 Nekilnojamojo daikto kadastro duomenų byla 2019-06-17 Nacionalinės žemės tarnybos teritorinio skyriaus vedėjo sprendimas Nr. 48SK-1668-(14.48.111.)
Įregistravimo pagrindas:	
Įrašas galioja:	Nuo 2019-07-02



10.2.

Kadastrinius matavimus atliko (kadastro žyma)



Daiktas:

žemės sklypas Nr. 4400-5218-5941, aprašytas p. 2.1.

Įregistravimo pagrindas:

2014-04-17 Kvalifikacijos pažymėjimas Nr. 2M-M-2000

Įrašas galioja:

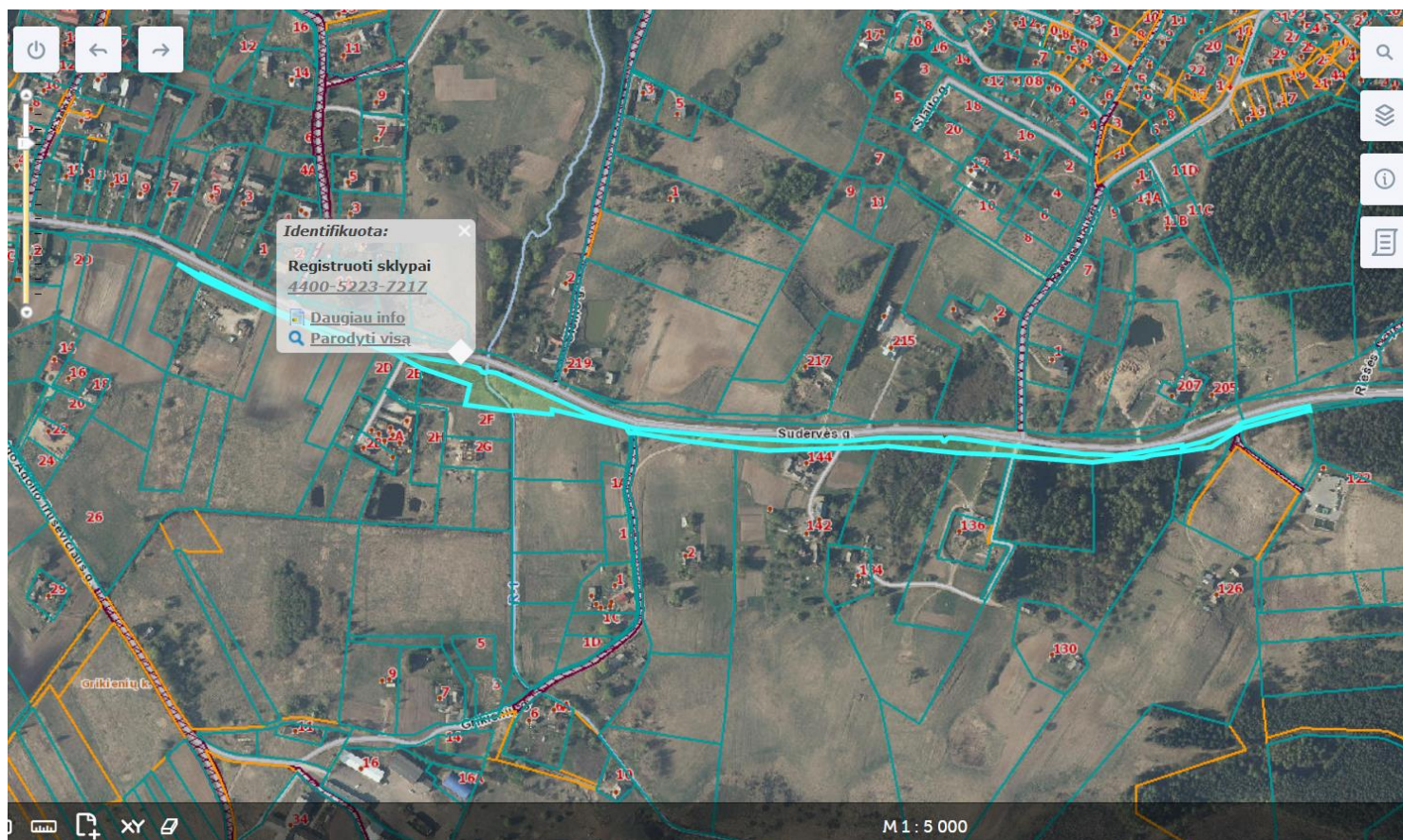
2019-04-11 Nekilnojamojo daikto kadastro duomenų byla

Nuo 2019-07-02

**11. Registro pastabos ir nuorodos:** įrašų nėra

**12. Kita informacija:** įrašų nėra

**13. Informacija apie duomenų sandoriui tikslinimą:** įrašų nėra



## Detali informacija

Įvedimo data

2020-01-29

Registro numeris

44/2409727

Unikalus numeris

4400-5223-7217

Kadastrinis numeris

4184/7001:13

Nr. žemėtvarkos projekte

25

Sklypo adresas

Vilniaus r. sav., Sudervės sen.,  
Sudervės k.

Paskirtis

Kita

Naudojimo būdas ir

pobūdis

Susisiekimo ir inžinerinių



**VALSTYBĖS ĮMONĖ REGISTRŲ CENTRAS**  
Lvivo g. 25-101, 09320 Vilnius, tel. (8 5) 2688 262, el. p. info@registrucentras.lt  
Duomenys kaupiami ir saugomi Juridinių asmenų registre, kodas 124110246

## **NEKILNOJAMOJO TURTO REGISTRO DUOMENŲ BAZĖS IŠRAŠAS**

2022-05-30 12:27:49

### **1. Nekilnojamojo turto registre įregistruotas turtas:**

Registro Nr.: 44/2409727  
Registro tipas: Žemės sklypas  
Sudarymo data: 2020-01-09  
Vilniaus r. sav., Sudervės sen., Sudervės k.

### **2. Nekilnojamieji daiktai:**

2.1. Žemės sklypas  
Vilniaus r. sav., Sudervės sen., Sudervės k.  
Unikalus daikto numeris: 4400-5223-7217  
Žemės sklypo kadastro numeris ir kadastro vietovės pavadinimas: 4184/7001:13 Sudervės k.v.

Daikto pagrindinė naudojimo paskirtis: Kita  
Žemės sklypo naudojimo būdas: Susisiekimo ir inžinerinių tinklų koridorių teritorijos  
Statusas: Suformuotas sujungus daiktus

Daikto istorinė kilmė:

Gautas sujungus daiktus, unikalus daikto numeris 4400-4594-7326  
Gautas sujungus daiktus, unikalus daikto numeris 4400-4765-0433  
Gautas sujungus daiktus, unikalus daikto numeris 4400-4580-1407  
Gautas sujungus daiktus, unikalus daikto numeris 4400-4579-1522  
Gautas sujungus daiktus, unikalus daikto numeris 4400-4620-0120  
Gautas sujungus daiktus, unikalus daikto numeris 4400-4585-9421  
Gautas sujungus daiktus, unikalus daikto numeris 4400-4627-4860  
Gautas sujungus daiktus, unikalus daikto numeris 4400-4621-0017  
Gautas sujungus daiktus, unikalus daikto numeris 4400-4607-0676  
Gautas sujungus daiktus, unikalus daikto numeris 4400-4771-3657  
Gautas sujungus daiktus, unikalus daikto numeris 4400-4603-7376  
Gautas sujungus daiktus, unikalus daikto numeris 4400-4604-7561

	Gautas sujungus daiktus, unikalus daikto numeris 4400-4585-9010
	Gautas sujungus daiktus, unikalus daikto numeris 4400-4714-3773
	Gautas sujungus daiktus, unikalus daikto numeris 4400-4631-0723
	Gautas sujungus daiktus, unikalus daikto numeris 4400-4709-1454
	Gautas sujungus daiktus, unikalus daikto numeris 4400-4580-0964
	Gautas sujungus daiktus, unikalus daikto numeris 4400-4574-7335
Žemės sklypo plotas:	1.3053 ha
Kelių plotas:	1.1074 ha
Vandens telkinių plotas:	0.0539 ha
Kitos žemės plotas:	0.1440 ha
Žemės ūkio naudmenų našumo balas:	28.6
Matavimų tipas:	Žemės sklypas suformuotas atliekant kadastrinius matavimus
Vidutinė rinkos vertė:	51100 Eur
Vidutinės rinkos vertės nustatymo data:	2020-01-29
Vidutinės rinkos vertės nustatymo būdas:	Masinis vertinimas
Kadastro duomenų nustatymo data:	2019-04-17
Teritorija, kurioje taikomos specialiosios žemės naudojimo sąlygos:	Elektros tinklų apsaugos zonos (III skyrius, ketvirtasis skirsnis)
Teritorijos unikalus numeris:	100264358
Teritorijos nustatymo data:	2022-01-25
Žymos apie teritoriją padarymo data:	2022-02-09
Teritorija, kurioje taikomos specialiosios žemės naudojimo sąlygos:	Elektros tinklų apsaugos zonos (III skyrius, ketvirtasis skirsnis)
Teritorijos unikalus numeris:	100277477
Teritorijos nustatymo data:	2022-01-25
Žymos apie teritoriją padarymo data:	2022-02-11
Teritorija, kurioje taikomos specialiosios žemės naudojimo sąlygos:	Elektros tinklų apsaugos zonos (III skyrius, ketvirtasis skirsnis)
Teritorijos unikalus numeris:	100282892
Teritorijos nustatymo data:	2022-01-25
Žymos apie teritoriją padarymo data:	2022-02-11
Teritorija, kurioje taikomos specialiosios žemės naudojimo sąlygos:	Elektros tinklų apsaugos zonos (III skyrius, ketvirtasis skirsnis)
Teritorijos unikalus numeris:	100293806

Teritorijos nustatymo data:	2022-01-25
Žymos apie teritoriją padarymo data:	2022-02-15
Teritorija, kurioje taikomos specialiosios žemės naudojimo sąlygos:	Elektros tinklų apsaugos zonos (III skyrius, ketvirtasis skirsnis)
Teritorijos unikalus numeris:	100295511
Teritorijos nustatymo data:	2022-01-25
Žymos apie teritoriją padarymo data:	2022-02-15
Teritorija, kurioje taikomos specialiosios žemės naudojimo sąlygos:	Elektros tinklų apsaugos zonos (III skyrius, ketvirtasis skirsnis)
Teritorijos unikalus numeris:	100296718
Teritorijos nustatymo data:	2022-01-25
Žymos apie teritoriją padarymo data:	2022-02-15

### 3. Daikto priklausiniai iš kito registro: įrašų nėra

### 4. Nuosavybė:

4.1.	Nuosavybės teisė
Savininkas:	LIETUVOS RESPUBLIKA, a.k. 111105555
Daiktas:	žemės sklypas Nr. 4400-5223-7217, aprašytas p. 2.1. 2017-08-09 Nacionalinės žemės tarnybos direktoriaus įsakymas Nr. 1P-326-(1.17 E.) 2017-08-10 Nacionalinės žemės tarnybos direktoriaus įsakymas Nr. 1P-345-(1.17E.) 2017-08-10 Nacionalinės žemės tarnybos direktoriaus įsakymas Nr. 1P-350-(1.17 E.) 2017-08-10 Nacionalinės žemės tarnybos direktoriaus įsakymas Nr. 1P-357-(1.17 E.) 2017-08-25 Nacionalinės žemės tarnybos direktoriaus įsakymas Nr. 1P-399-(1.17 E.) 2017-08-25 Nacionalinės žemės tarnybos direktoriaus įsakymas Nr. 1P-400-(1.17 E.) 2017-09-13 Nacionalinės žemės tarnybos direktoriaus įsakymas Nr. 1P-450-(1.17 E.) 2017-09-13 Nacionalinės žemės tarnybos direktoriaus įsakymas Nr. 1P-470-(1.17 E.) 2017-09-13 Nacionalinės žemės tarnybos direktoriaus įsakymas Nr. 1P-452-(1.17E.) 2017-10-05 Nacionalinės žemės tarnybos direktoriaus įsakymas Nr. 1P-528-(1.17E.) 2017-10-19 Nacionalinės žemės tarnybos direktoriaus įsakymas Nr. 1P-586-(1.17E.) 2017-11-08 Nacionalinės žemės tarnybos direktoriaus įsakymas Nr. 1P-602-(1.17E.) 2018-02-05 Nacionalinės žemės tarnybos direktoriaus įsakymas Nr. 1P-59-(1.17 E.) 2018-02-14 Nacionalinės žemės tarnybos direktoriaus įsakymas Nr. 1P-88-(1.17 E.)
Įregistravimo pagrindas:	

2018-03-26 Nacionalinės žemės tarnybos direktoriaus įsakymas Nr. 1P-144-(1.17 E.)  
2018-03-27 Nacionalinės žemės tarnybos direktoriaus įsakymas Nr. 1P-148-(1.17 E.)  
2018-03-27 Nacionalinės žemės tarnybos direktoriaus įsakymas Nr. 1P-146-(1.17 E.)  
2018-03-28 Nacionalinės žemės tarnybos direktoriaus įsakymas Nr. 1P-153-(1.17 E.)  
2018-03-28 Nacionalinės žemės tarnybos direktoriaus įsakymas Nr. 1P-157-(1.17 E.)  
2018-03-28 Nacionalinės žemės tarnybos direktoriaus įsakymas Nr. 1P-151-(1.17E.)  
2019-01-16 Nacionalinės žemės tarnybos direktoriaus įsakymas Nr. 1P-11-(1.17E.)  
2019-01-16 Nacionalinės žemės tarnybos direktoriaus įsakymas Nr. 1P-12-(1.17E.)  
2019-12-17 Nacionalinės žemės tarnybos teritorinio skyriaus vedėjo sprendimas Nr. 48SK-3584-(14.48.111.)  
Nuo 2020-01-30

Įrašas galioja:

## **5. Valstybės ir savivaldybių žemės patikėjimo teisė:**

5.1.

Patikėtinis:

Daiktas:

Įregistravimo pagrindas:

Valstybinės žemės patikėjimo teisė  
Nacionalinė žemės tarnyba prie Žemės ūkio ministerijos, a.k. 188704927  
žemės sklypas Nr. 4400-5223-7217, aprašytas p. 2.1.  
2017-08-09 Nacionalinės žemės tarnybos direktoriaus įsakymas Nr. 1P-326-(1.17 E.)  
2017-08-10 Nacionalinės žemės tarnybos direktoriaus įsakymas Nr. 1P-345-(1.17E.)  
2017-08-10 Nacionalinės žemės tarnybos direktoriaus įsakymas Nr. 1P-350-(1.17 E.)  
2017-08-10 Nacionalinės žemės tarnybos direktoriaus įsakymas Nr. 1P-357-(1.17 E.)  
2017-08-25 Nacionalinės žemės tarnybos direktoriaus įsakymas Nr. 1P-399-(1.17 E.)  
2017-08-25 Nacionalinės žemės tarnybos direktoriaus įsakymas Nr. 1P-400-(1.17 E.)  
2017-09-13 Nacionalinės žemės tarnybos direktoriaus įsakymas Nr. 1P-450-(1.17 E.)  
2017-09-13 Nacionalinės žemės tarnybos direktoriaus įsakymas Nr. 1P-470-(1.17 E.)  
2017-09-13 Nacionalinės žemės tarnybos direktoriaus įsakymas Nr. 1P-452-(1.17E.)  
2017-10-05 Nacionalinės žemės tarnybos direktoriaus įsakymas Nr. 1P-528-(1.17E.)  
2017-10-19 Nacionalinės žemės tarnybos direktoriaus įsakymas Nr. 1P-586-(1.17E.)  
2017-11-08 Nacionalinės žemės tarnybos direktoriaus įsakymas Nr. 1P-602-(1.17E.)  
2018-02-05 Nacionalinės žemės tarnybos direktoriaus įsakymas Nr. 1P-59-(1.17 E.)  
2018-02-14 Nacionalinės žemės tarnybos direktoriaus įsakymas Nr. 1P-88-(1.17 E.)  
2018-03-26 Nacionalinės žemės tarnybos direktoriaus įsakymas Nr. 1P-144-(1.17 E.)  
2018-03-27 Nacionalinės žemės tarnybos direktoriaus įsakymas Nr. 1P-148-(1.17 E.)  
2018-03-27 Nacionalinės žemės tarnybos direktoriaus įsakymas Nr. 1P-146-(1.17 E.)

	2018-03-28 Nacionalinės žemės tarnybos direktoriaus įsakymas Nr. 1P-153-(1.17 E.) 2018-03-28 Nacionalinės žemės tarnybos direktoriaus įsakymas Nr. 1P-157-(1.17 E.) 2018-03-28 Nacionalinės žemės tarnybos direktoriaus įsakymas Nr. 1P-151-(1.17E.) 2019-01-16 Nacionalinės žemės tarnybos direktoriaus įsakymas Nr. 1P-11-(1.17E.) 2019-01-16 Nacionalinės žemės tarnybos direktoriaus įsakymas Nr. 1P-12-(1.17E.) 2019-12-17 Nacionalinės žemės tarnybos teritorinio skyriaus vedėjo sprendimas Nr. 48SK-3584-(14.48.111.) Nuo 2020-01-30
Įrašas galioja:	
<b>6. Kitos daiktinės teisės :</b>	
6.1.	Hipoteka
Daiktas:	žemės sklypas Nr. 4400-5223-7217, aprašytas p. 2.1.
Įregistravimo pagrindas:	2006-01-13 Sutartinė hipoteka Nr. 1166 2006-01-18 IDK Nr. 01120060001240
Įrašas galioja:	Nuo 2022-01-01
6.2.	Servitutas - teisė aptarnauti požemines, antžemines komunikacijas (tarnaujantis)
Daiktas:	žemės sklypas Nr. 4400-5223-7217, aprašytas p. 2.1.
Įregistravimo pagrindas:	2019-12-17 Nacionalinės žemės tarnybos teritorinio skyriaus vedėjo sprendimas Nr. 48SK-3584-(14.48.111.)
Plotas:	0.0029 ha
Aprašymas:	S2
Įrašas galioja:	Nuo 2020-01-30
6.3.	Servitutas - teisė tiesti požemines, antžemines komunikacijas (tarnaujantis)
Daiktas:	žemės sklypas Nr. 4400-5223-7217, aprašytas p. 2.1.
Įregistravimo pagrindas:	2019-12-17 Nacionalinės žemės tarnybos teritorinio skyriaus vedėjo sprendimas Nr. 48SK-3584-(14.48.111.)
Plotas:	0.0088 ha
Aprašymas:	S1
Įrašas galioja:	Nuo 2020-01-30

## **7. Juridiniai faktai:** įrašų nėra

### **8. Žymos:**

8.1.  
Daiktas: Įsiskolinimas už įsigytą turtą  
žemės sklypas Nr. 4400-5223-7217, aprašytas p. 2.1.  
Įregistravimo pagrindas: 2006-01-11 Pirkimo - pardavimo sutartis Nr. R8-196  
Įrašas galioja: Nuo 2020-01-30

8.2.  
Daiktas: Sąlyga neperleisti turto trečiajam asmeniui  
žemės sklypas Nr. 4400-5223-7217, aprašytas p. 2.1.  
Įregistravimo pagrindas: 2006-01-11 Pirkimo - pardavimo sutartis Nr. R8-196  
Įrašas galioja: Nuo 2020-01-30

## **9. Teritorijos, kuriose taikomos specialiosios žemės naudojimo sąlygos:**

9.1.  
Daiktas: Elektroninių ryšių tinklų elektroninių ryšių infrastruktūros apsaugos zonos (III skyrius, vienuoliktasis skirsnis)  
žemės sklypas Nr. 4400-5223-7217, aprašytas p. 2.1.  
2019-06-06 Lietuvos Respublikos specialiųjų žemės naudojimo sąlygų įstatymas Nr. XIII-2166  
Įregistravimo pagrindas: 2019-12-17 Nacionalinės žemės tarnybos teritorinio skyriaus vedėjo sprendimas Nr. 48SK-3584-(14.48.111.)  
2019-12-19 Lietuvos Respublikos žemės ūkio ministro įsakymas Nr. 3D-711  
Plotas: 657.00 kv. m  
Įrašas galioja: Nuo 2020-01-29

9.2.  
Daiktas: Pelkės ir šaltinynai (VI skyrius, devintasis skirsnis)  
žemės sklypas Nr. 4400-5223-7217, aprašytas p. 2.1.  
2019-06-06 Lietuvos Respublikos specialiųjų žemės naudojimo sąlygų įstatymas Nr. XIII-2166  
Įregistravimo pagrindas: 2019-12-17 Nacionalinės žemės tarnybos teritorinio skyriaus vedėjo sprendimas Nr. 48SK-3584-(14.48.111.)  
2019-12-19 Lietuvos Respublikos žemės ūkio ministro įsakymas Nr. 3D-711




Plotas:	1441.00 kv. m
Įrašas galioja:	Nuo 2020-01-29
9.3.	Elektros tinklų apsaugos zonos (III skyrius, ketvirtasis skirsnis)
Daiktas:	žemės sklypas Nr. 4400-5223-7217, aprašytas p. 2.1. 2019-06-06 Lietuvos Respublikos specialiųjų žemės naudojimo sąlygų įstatymas Nr. XIII-2166
Įregistravimo pagrindas:	2019-12-17 Nacionalinės žemės tarnybos teritorinio skyriaus vedėjo sprendimas Nr. 48SK-3584-(14.48.111.) 2019-12-19 Lietuvos Respublikos žemės ūkio ministro įsakymas Nr. 3D-711
Plotas:	119.00 kv. m
Įrašas galioja:	Nuo 2020-01-29
9.4.	Vandens tiekimo ir nuotekų, paviršinių nuotekų tvarkymo infrastruktūros apsaugos zonos (III skyrius, dešimtas skirsnis)
Daiktas:	žemės sklypas Nr. 4400-5223-7217, aprašytas p. 2.1. 2019-06-06 Lietuvos Respublikos specialiųjų žemės naudojimo sąlygų įstatymas Nr. XIII-2166
Įregistravimo pagrindas:	2019-12-17 Nacionalinės žemės tarnybos teritorinio skyriaus vedėjo sprendimas Nr. 48SK-3584-(14.48.111.) 2019-12-19 Lietuvos Respublikos žemės ūkio ministro įsakymas Nr. 3D-711
Plotas:	345.00 kv. m
Įrašas galioja:	Nuo 2020-01-29
<b>10. Daikto registravimas ir kadastro žymos:</b>	
10.1.	Suformuotas sujungimo būdu (daikto registravimas)
Daiktas:	žemės sklypas Nr. 4400-5223-7217, aprašytas p. 2.1. 2019-04-17 Nekilnojamojo daikto kadastro duomenų byla
Įregistravimo pagrindas:	2019-12-17 Nacionalinės žemės tarnybos teritorinio skyriaus vedėjo sprendimas Nr. 48SK-3584-(14.48.111.)
Įrašas galioja:	Nuo 2020-01-29
10.2.	Kadastrinius matavimus atliko (kadastro žyma)

Daiktas:

Įregistravimo pagrindas:

Įrašas galioja:

  
žemės sklypas Nr. 4400-5223-7217, aprašytas p. 2.1.  
2014-04-17 Kvalifikacijos pažymėjimas Nr. 2M-M-2000  
2019-04-17 Nekilnojamojo daikto kadastro duomenų byla  
Nuo 2020-01-29

**11. Registro pastabos ir nuorodos:** įrašų nėra

**12. Kita informacija:** įrašų nėra

**13. Informacija apie duomenų sandoriui tikslinimą:** įrašų nėra