

Identifikuota:
Registruoti sklypai
4400-4578-1926
[Daugiau info](#)
[Parodyti visą](#)

Detali informacija

Įvedimo data
2019-05-10

Registro numeris
44/2141976

Unikalus numeris
4400-4578-1926

Kadastrinis numeris
4103/100:732

Nr. žemėtvarkos projekte
37

Sklypo adresas
Vilniaus r. sav., Avižienių
sen., Saldenės k.

Paskirtis
Kita

Naudojimo būdas ir
pobūdis
Susisiekimo ir inžinerinių



VALSTYBĖS ĮMONĖ REGISTRŲ CENTRAS
Lvivo g. 25-101, 09320 Vilnius, tel. (8 5) 2688 262, el. p. info@registrucas.lt
Duomenys kaupiami ir saugomi Juridinių asmenų registre, kodas 124110246

NEKILNOJAMOJO TURTO REGISTRO DUOMENŲ BAZĖS IŠRAŠAS

2022-05-30 12:50:03

1. Nekilnojamojo turto registre įregistruotas turtas:

Registro Nr.:	44/2141976
Registro tipas:	Žemės sklypas
Sudarymo data:	2017-06-16
	Vilniaus r. sav., Avižienių sen., Saldenės k.

2. Nekilnojamieji daiktai:

2.1.	Žemės sklypas
	Vilniaus r. sav., Avižienių sen., Saldenės k.
Unikalus daikto numeris:	4400-4578-1926
Žemės sklypo kadastro numeris ir kadastro vietovės pavadinimas:	4103/0100:732 Avižienių k.v.
Daikto pagrindinė naudojimo paskirtis:	Kita
Žemės sklypo naudojimo būdas:	Susisiekimo ir inžinerinių tinklų koridorių teritorijos
Statusas:	Suformuotas padalijus daiktą
Daikto istorinė kilmė:	Gautas padalijus daiktą, unikalus daikto numeris 4400-1813-4611
Žemės sklypo plotas:	0.0031 ha
Kelių plotas:	0.0031 ha
Žemės ūkio naudmenų našumo balas:	38.0
Matavimų tipas:	Žemės sklypas suformuotas atliekant kadastrinius matavimus
Vidutinė rinkos vertė:	69 Eur
Vidutinės rinkos vertės nustatymo data:	2019-05-10
Vidutinės rinkos vertės nustatymo būdas:	Masinis vertinimas
Kadastro duomenų nustatymo data:	2019-03-26
Teritorija, kurioje taikomos specialiosios žemės naudojimo sąlygos:	Elektros tinklų apsaugos zonos (III skyrius, ketvirtasis skirsnis)
Teritorijos unikalus numeris:	100283731
Teritorijos nustatymo data:	2022-01-25

Žymos apie teritoriją padarymo data: 2022-02-11

3. Daikto priklausiniai iš kito registro: įrašų nėra

4. Nuosavybė:

4.1. Nuosavybės teisė
Savininkas: LIETUVOS RESPUBLIKA, a.k. 111105555
Daiktas: žemės sklypas Nr. 4400-4578-1926, aprašytas p. 2.1.
Įregistravimo pagrindas: 2017-08-10 Nacionalinės žemės tarnybos direktoriaus įsakymas Nr. 1P-340-(1.17 E.)
Įrašas galioja: Nuo 2017-12-05

5. Valstybės ir savivaldybių žemės patikėjimo teisė:

5.1. Valstybinės žemės patikėjimo teisė
Patikėtinis: Nacionalinė žemės tarnyba prie Žemės ūkio ministerijos, a.k. 188704927
Daiktas: žemės sklypas Nr. 4400-4578-1926, aprašytas p. 2.1.
Įregistravimo pagrindas: 2017-08-10 Nacionalinės žemės tarnybos direktoriaus įsakymas Nr. 1P-340-(1.17 E.)
Įrašas galioja: Nuo 2017-12-05

6. Kitos daiktinės teisės : įrašų nėra

7. Juridiniai faktai: įrašų nėra

8. Žymos: įrašų nėra

9. Teritorijos, kuriose taikomos specialiosios žemės naudojimo sąlygos:

9.1. Elektros tinklų apsaugos zonos (III skyrius, ketvirtasis skirsnis)
Daiktas: žemės sklypas Nr. 4400-4578-1926, aprašytas p. 2.1.
2019-06-06 Lietuvos Respublikos specialiųjų žemės naudojimo sąlygų įstatymas Nr. XIII-2166
Įregistravimo pagrindas: 2019-12-19 Lietuvos Respublikos žemės ūkio ministro įsakymas Nr. 3D-711
Plotas: 0.0031 ha
Įrašas galioja: Nuo 2020-01-02

9.2.
Daiktas: Elektroninių ryšių tinklų elektroninių ryšių infrastruktūros apsaugos zonos (III skyrius, vienuoliktasis skirsnis)
Įregistravimo pagrindas: žemės sklypas Nr. 4400-4578-1926, aprašytas p. 2.1.
2019-06-06 Lietuvos Respublikos specialiųjų žemės naudojimo sąlygų įstatymas Nr. XIII-2166
Plotas: 2019-12-19 Lietuvos Respublikos žemės ūkio ministro įsakymas Nr. 3D-711
0.0031 ha
Įrašas galioja: Nuo 2020-01-02

10. Daikto registravimas ir kadastro žymos:

10.1.
Daiktas: Kadastrinius matavimus atliko (kadastro žyma)
[redacted]
Įregistravimo pagrindas: žemės sklypas Nr. 4400-4578-1926, aprašytas p. 2.1.
2014-04-17 Kvalifikacijos pažymėjimas Nr. 2M-M-2000
2019-03-26 Nekilnojamojo daikto kadastro duomenų byla
Įrašas galioja: Nuo 2019-05-10

10.2.
Daiktas: Kadastro duomenų tikslinimas (daikto registravimas)
žemės sklypas Nr. 4400-4578-1926, aprašytas p. 2.1.
2019-03-26 Nekilnojamojo daikto kadastro duomenų byla
Įregistravimo pagrindas: 2019-04-08 Nacionalinės žemės tarnybos teritorinio skyriaus vedėjo sprendimas Nr. 48SK-1008-(14.48.1111.)
Įrašas galioja: Nuo 2019-05-10

10.3.
Daiktas: Suformuotas padalijimo būdu (daikto registravimas)
žemės sklypas Nr. 4400-4578-1926, aprašytas p. 2.1.
2017-06-02 Nacionalinės žemės tarnybos teritorinio skyriaus vedėjo sprendimas Nr. 48SK-1644-(14.48.111.)
Įregistravimo pagrindas: Nuo 2017-06-16
Įrašas galioja:

11. Registro pastabos ir nuorodos: įrašų nėra

12. Kita informacija: įrašų nėra

13. Informacija apie duomenų sandoriui tikslinimą: įrašų nėra



Identifikuota:
Registruoti sklypai
4400-5208-935Z
[Daugiau info](#)
[Parodyti visą](#)

Detali informacija

Ivedimo data
2019-05-07

Registro numeris
44/2344274

Unikalus numeris
4400-5208-9357

Kadastrinis numeris
4103/100:864

Nr. žemėtvarkos projekte
32

Sklypo adresas
Vilniaus r. sav., Avižienių
sen., Pikutiškių k.

Paskirtis
Kita

Naudojimo būdas ir
pobūdis
Susisiekimo ir inžinerinių



VALSTYBĖS ĮMONĖ REGISTRŲ CENTRAS
Lvivo g. 25-101, 09320 Vilnius, tel. (8 5) 2688 262, el. p. info@registrucas.lt
Duomenys kaupiami ir saugomi Juridinių asmenų registre, kodas 124110246

NEKILNOJAMOJO TURTO REGISTRO DUOMENŲ BAZĖS IŠRAŠAS

2022-05-30 12:42:18

1. Nekilnojamojo turto registre įregistruotas turtas:

Registro Nr.:	44/2344274
Registro tipas:	Žemės sklypas
Sudarymo data:	2019-05-07
	Vilniaus r. sav., Avižienių sen., Pikutiškių k.

2. Nekilnojamieji daiktai:

2.1.	Žemės sklypas
	Vilniaus r. sav., Avižienių sen., Pikutiškių k.
Unikalus daikto numeris:	4400-5208-9357
Žemės sklypo kadastro numeris ir kadastro vietovės pavadinimas:	4103/0100:864 Avižienių k.v.
Daikto pagrindinė naudojimo paskirtis:	Kita
Žemės sklypo naudojimo būdas:	Susisiekimo ir inžinerinių tinklų koridorių teritorijos
Žemės sklypo plotas:	0.0022 ha
Kelių plotas:	0.0022 ha
Žemės ūkio naudmenų našumo balas:	39.5
Matavimų tipas:	Žemės sklypas suformuotas atliekant kadastrinius matavimus
Vidutinė rinkos vertė:	164 Eur
Vidutinės rinkos vertės nustatymo data:	2019-05-07
Vidutinės rinkos vertės nustatymo būdas:	Masinis vertinimas
Kadastro duomenų nustatymo data:	2019-03-27
Teritorija, kurioje taikomos specialiosios žemės naudojimo sąlygos:	Elektros tinklų apsaugos zonos (III skyrius, ketvirtasis skirsnis)
Teritorijos unikalus numeris:	100254597
Teritorijos nustatymo data:	2022-01-25
Žymos apie teritoriją padarymo data:	2022-02-09

Teritorija, kurioje taikomos specialiosios žemės naudojimo sąlygos:

Teritorijos unikalus numeris:

Teritorijos nustatymo data:

Žymos apie teritoriją padarymo data:

Skirstomųjų dujotiekių apsaugos zonos (III skyrius, šeštasis skirsnis)

100236951

2022-01-25

2022-02-03

3. Daikto priklausiniai iš kito registro: įrašų nėra

4. Nuosavybė:

4.1.

Savininkas:

Daiktas:

Įregistravimo pagrindas:

Įrašas galioja:

Nuosavybės teisė

LIETUVOS RESPUBLIKA, a.k. 111105555

žemės sklypas Nr. 4400-5208-9357, aprašytas p. 2.1.

2019-04-08 Nacionalinės žemės tarnybos teritorinio skyriaus vedėjo sprendimas Nr. 48SK-1043-(14.48.111.)

Nuo 2019-05-09

5. Valstybės ir savivaldybių žemės patikėjimo teisė:

5.1.

Patikėtinis:

Daiktas:

Įregistravimo pagrindas:

Įrašas galioja:

Valstybinės žemės patikėjimo teisė

Nacionalinė žemės tarnyba prie Žemės ūkio ministerijos, a.k. 188704927

žemės sklypas Nr. 4400-5208-9357, aprašytas p. 2.1.

2019-04-08 Nacionalinės žemės tarnybos teritorinio skyriaus vedėjo sprendimas Nr. 48SK-1043-(14.48.111.)

Nuo 2019-05-09

6. Kitos daiktinės teisės : įrašų nėra

7. Juridiniai faktai: įrašų nėra

8. Žymos: įrašų nėra

9. Teritorijos, kuriose taikomos specialiosios žemės naudojimo sąlygos:

9.1.

Elektros tinklų apsaugos zonos (III skyrius, ketvirtasis skirsnis)

Daiktas:	žemės sklypas Nr. 4400-5208-9357, aprašytas p. 2.1.
Įregistravimo pagrindas:	2019-06-06 Lietuvos Respublikos specialiųjų žemės naudojimo sąlygų įstatymas Nr. XIII-2166
Plotas:	2019-12-19 Lietuvos Respublikos žemės ūkio ministro įsakymas Nr. 3D-711
Įrašas galioja:	0.0001 ha
	Nuo 2020-01-02

10. Daikto registravimas ir kadastro žymos:

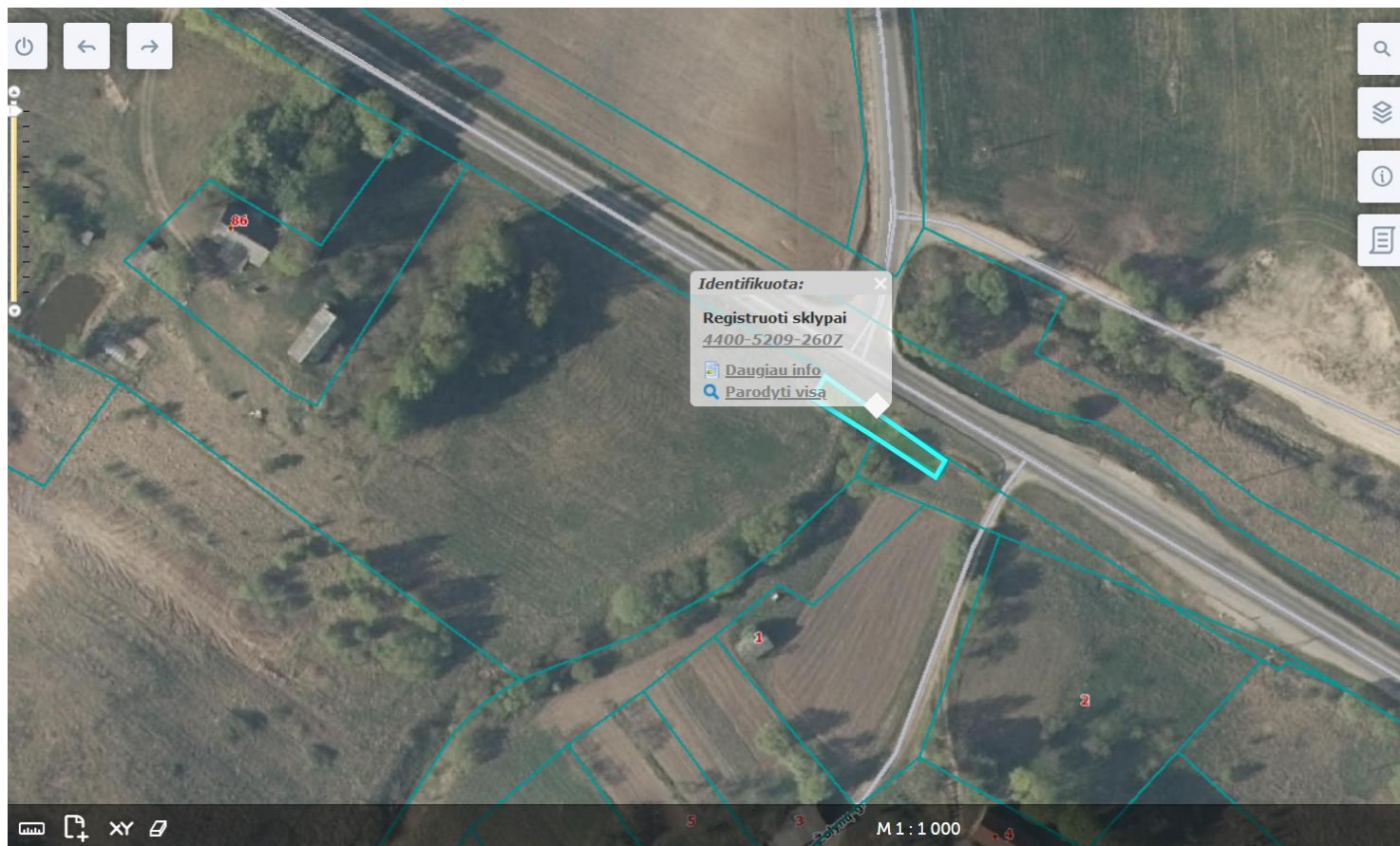
10.1.	Suformuotas naujas (daikto registravimas)
Daiktas:	žemės sklypas Nr. 4400-5208-9357, aprašytas p. 2.1.
Įregistravimo pagrindas:	2019-03-27 Nekilnojamojo daikto kadastro duomenų byla
Įrašas galioja:	2019-04-08 Nacionalinės žemės tarnybos teritorinio skyriaus vedėjo sprendimas Nr. 48SK-1043-(14.48.111.)
	Nuo 2019-05-07

10.2.	Kadastrinius matavimus atliko (kadastro žyma)
	<div></div>
Daiktas:	žemės sklypas Nr. 4400-5208-9357, aprašytas p. 2.1.
Įregistravimo pagrindas:	2014-04-17 Kvalifikacijos pažymėjimas Nr. 2M-M-2000
Įrašas galioja:	2019-03-27 Nekilnojamojo daikto kadastro duomenų byla
	Nuo 2019-05-07

11. Registro pastabos ir nuorodos: įrašų nėra

12. Kita informacija: įrašų nėra

13. Informacija apie duomenų sandoriui tikslinimą: įrašų nėra



Identifikuota:
Registruoti sklypai
4400-5209-2607
[Daugiau info](#)
[Parodyti visą](#)

Detali informacija

Išvedimo data

2019-05-07

Registro numeris

44/2344011

Unikalus numeris

4400-5209-2607

Kadastrinis numeris

4103/100.863

Nr. žemėtvarkos projekte

30

Sklypo adresas

Vilniaus r. sav., Avižienių
sen., Pikutiškių k.

Paskirtis

Kita

Naudojimo būdas ir

pobūdis

Susisiekimo ir inžinerinių



VALSTYBĖS ĮMONĖ REGISTRŲ CENTRAS
Lvivo g. 25-101, 09320 Vilnius, tel. (8 5) 2688 262, el. p. info@registrucentras.lt
Duomenys kaupiami ir saugomi Juridinių asmenų registre, kodas 124110246

NEKILNOJAMOJO TURTO REGISTRO DUOMENŲ BAZĖS IŠRAŠAS

2022-05-30 12:39:14

1. Nekilnojamojo turto registre įregistruotas turtas:

Registro Nr.:	44/2344011
Registro tipas:	Žemės sklypas
Sudarymo data:	2019-05-07
	Vilniaus r. sav., Avižienių sen., Pikutiškių k.

2. Nekilnojamieji daiktai:

2.1.	Žemės sklypas
	Vilniaus r. sav., Avižienių sen., Pikutiškių k.
Unikalus daikto numeris:	4400-5209-2607
Žemės sklypo kadastro numeris ir kadastro vietovės pavadinimas:	4103/0100:863 Avižienių k.v.
Daikto pagrindinė naudojimo paskirtis:	Kita
Žemės sklypo naudojimo būdas:	Susisiekimo ir inžinerinių tinklų koridorių teritorijos
Žemės sklypo plotas:	0.0158 ha
Kelių plotas:	0.0158 ha
Matavimų tipas:	Žemės sklypas suformuotas atliekant kadastrinius matavimus
Vidutinė rinkos vertė:	1180 Eur
Vidutinės rinkos vertės nustatymo data:	2019-05-07
Vidutinės rinkos vertės nustatymo būdas:	Masinis vertinimas
Kadastro duomenų nustatymo data:	2019-03-27
Teritorija, kurioje taikomos specialiosios žemės naudojimo sąlygos:	Elektros tinklų apsaugos zonos (III skyrius, ketvirtasis skirsnis)
Teritorijos unikalus numeris:	100295163
Teritorijos nustatymo data:	2022-01-25
Žymos apie teritoriją padarymo data:	2022-02-15
Teritorija, kurioje taikomos specialiosios žemės naudojimo sąlygos:	Skirstomųjų dujotiekių apsaugos zonos (III skyrius, šeštasis skirsnis)

Teritorijos unikalus numeris:	100236951
Teritorijos nustatymo data:	2022-01-25
Žymos apie teritoriją padarymo data:	2022-02-03

3. Daikto priklausiniai iš kito registro: įrašų nėra

4. Nuosavybė:

4.1.	Nuosavybės teisė
Savininkas:	LIETUVOS RESPUBLIKA, a.k. 111105555
Daiktas:	žemės sklypas Nr. 4400-5209-2607, aprašytas p. 2.1.
Įregistravimo pagrindas:	2019-04-17 Nacionalinės žemės tarnybos teritorinio skyriaus vedėjo sprendimas Nr. 48SK-1133-(14.48.111.)
Įrašas galioja:	Nuo 2019-05-07

5. Valstybės ir savivaldybių žemės patikėjimo teisė:

5.1.	Valstybinės žemės patikėjimo teisė
Patikėtinis:	Nacionalinė žemės tarnyba prie Žemės ūkio ministerijos, a.k. 188704927
Daiktas:	žemės sklypas Nr. 4400-5209-2607, aprašytas p. 2.1.
Įregistravimo pagrindas:	2019-04-17 Nacionalinės žemės tarnybos teritorinio skyriaus vedėjo sprendimas Nr. 48SK-1133-(14.48.111.)
Įrašas galioja:	Nuo 2019-05-07

6. Kitos daiktinės teisės : įrašų nėra

7. Juridiniai faktai: įrašų nėra

8. Žymos: įrašų nėra

9. Teritorijos, kuriose taikomos specialiosios žemės naudojimo sąlygos: įrašų nėra

10. Daikto registravimas ir kadastro žymos:

10.1.	Suformuotas naujas (daikto registravimas)
-------	---

Daiktas: žemės sklypas Nr. 4400-5209-2607, aprašytas p. 2.1.
2019-03-27 Nekilnojamojo daikto kadastro duomenų byla
Įregistravimo pagrindas: 2019-04-17 Nacionalinės žemės tarnybos teritorinio skyriaus vedėjo sprendimas Nr.
48SK-1133-(14.48.111.)
Įrašas galioja: Nuo 2019-05-07

10.2.

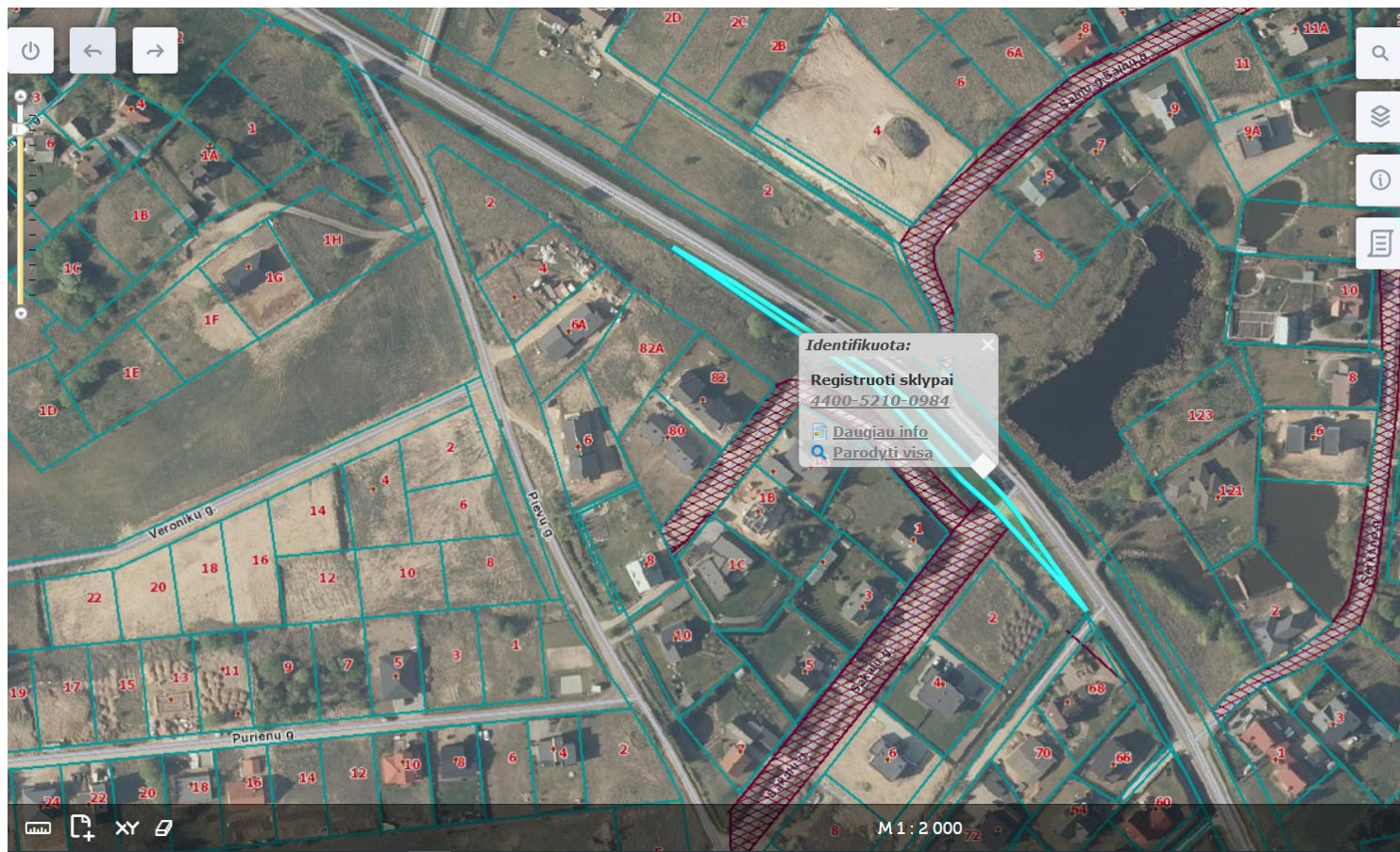
Kadastrinius matavimus atliko (kadastro žyma)

Daiktas: žemės sklypas Nr. 4400-5209-2607, aprašytas p. 2.1.
Įregistravimo pagrindas: 2014-04-17 Kvalifikacijos pažymėjimas Nr. 2M-M-2000
2019-03-27 Nekilnojamojo daikto kadastro duomenų byla
Įrašas galioja: Nuo 2019-05-07

11. Registro pastabos ir nuorodos: įrašų nėra

12. Kita informacija: įrašų nėra

13. Informacija apie duomenų sandoriui tikslinimą: įrašų nėra



Detali informacija

Išvedimo data
2019-05-08

Registro numeris
44/2344304

Unikalus numeris
4400-5210-0984

Kadastrinis numeris
4103/100:914

Nr. žemėtvarkos projekte
33

Sklypo adresas
Vilniaus r. sav., Avižienių
sen., Pikutiškių k.

Paskirtis
Kita

Naudojimo būdas ir
pobūdis
Susisiekimo ir inžinerinių



VALSTYBĖS ĮMONĖ REGISTRŲ CENTRAS
Lvivo g. 25-101, 09320 Vilnius, tel. (8 5) 2688 262, el. p. info@registrucentras.lt
Duomenys kaupiami ir saugomi Juridinių asmenų registre, kodas 124110246

NEKILNOJAMOJO TURTO REGISTRO DUOMENŲ BAZĖS IŠRAŠAS

2022-05-30 12:43:45

1. Nekilnojamojo turto registre įregistruotas turtas:

Registro Nr.:	44/2344304
Registro tipas:	Žemės sklypas
Sudarymo data:	2019-05-08
	Vilniaus r. sav., Avižienių sen., Pikutiškių k.

2. Nekilnojamieji daiktai:

2.1.	Žemės sklypas
	Vilniaus r. sav., Avižienių sen., Pikutiškių k.
Unikalus daikto numeris:	4400-5210-0984
Žemės sklypo kadastro numeris ir kadastro vietovės pavadinimas:	4103/0100:914 Avižienių k.v.
Daikto pagrindinė naudojimo paskirtis:	Kita
Žemės sklypo naudojimo būdas:	Susisiekimo ir inžinerinių tinklų koridorių teritorijos
Žemės sklypo plotas:	0.1134 ha
Kelių plotas:	0.1134 ha
Žemės ūkio naudmenų našumo balas:	38.8
Matavimų tipas:	Žemės sklypas suformuotas atliekant kadastrinius matavimus
Vidutinė rinkos vertė:	7820 Eur
Vidutinės rinkos vertės nustatymo data:	2019-05-08
Vidutinės rinkos vertės nustatymo būdas:	Masinis vertinimas
Kadastro duomenų nustatymo data:	2019-03-28
Teritorija, kurioje taikomos specialiosios žemės naudojimo sąlygos:	Elektros tinklų apsaugos zonos (III skyrius, ketvirtasis skirsnis)
Teritorijos unikalus numeris:	100276456
Teritorijos nustatymo data:	2022-01-25
Žymos apie teritoriją padarymo data:	2022-02-11

Teritorija, kurioje taikomos specialiosios žemės naudojimo sąlygos:

Teritorijos unikalus numeris:

Teritorijos nustatymo data:

Žymos apie teritoriją padarymo data:

Teritorija, kurioje taikomos specialiosios žemės naudojimo sąlygos:

Teritorijos unikalus numeris:

Teritorijos nustatymo data:

Žymos apie teritoriją padarymo data:

Teritorija, kurioje taikomos specialiosios žemės naudojimo sąlygos:

Teritorijos unikalus numeris:

Teritorijos nustatymo data:

Žymos apie teritoriją padarymo data:

Elektros tinklų apsaugos zonos (III skyrius, ketvirtasis skirsnis)

100279831

2022-01-25

2022-02-11

Elektros tinklų apsaugos zonos (III skyrius, ketvirtasis skirsnis)

100283731

2022-01-25

2022-02-11

Skirstomųjų dujotiekių apsaugos zonos (III skyrius, šeštasis skirsnis)

100236951

2022-01-25

2022-02-03

3. Daikto priklausiniai iš kito registro: įrašų nėra

4. Nuosavybė:

4.1.

Savininkas:

Daiktas:

Įregistravimo pagrindas:

Įrašas galioja:

Nuosavybės teisė

LIETUVOS RESPUBLIKA, a.k. 111105555

žemės sklypas Nr. 4400-5210-0984, aprašytas p. 2.1.

2019-04-08 Nacionalinės žemės tarnybos teritorinio skyriaus vedėjo sprendimas Nr. 48SK-1045-(14.48.111.)

Nuo 2019-05-09

5. Valstybės ir savivaldybių žemės patikėjimo teisė:

5.1.

Patikėtinis:

Daiktas:

Įregistravimo pagrindas:

Įrašas galioja:

Valstybinės žemės patikėjimo teisė

Nacionalinė žemės tarnyba prie Žemės ūkio ministerijos, a.k. 188704927

žemės sklypas Nr. 4400-5210-0984, aprašytas p. 2.1.

2019-04-08 Nacionalinės žemės tarnybos teritorinio skyriaus vedėjo sprendimas Nr. 48SK-1045-(14.48.111.)

Nuo 2019-05-09

6. Kitos daiktinės teisės : įrašų nėra

7. Juridiniai faktai: įrašų nėra

8. Žymos: įrašų nėra

9. Teritorijos, kuriose taikomos specialiosios žemės naudojimo sąlygos:

9.1.
Daiktas: Elektros tinklų apsaugos zonos (III skyrius, ketvirtasis skirsnis)
žemės sklypas Nr. 4400-5210-0984, aprašytas p. 2.1.
2019-06-06 Lietuvos Respublikos specialiųjų žemės naudojimo sąlygų įstatymas Nr. XIII-2166
Įregistravimo pagrindas: 2019-12-19 Lietuvos Respublikos žemės ūkio ministro įsakymas Nr. 3D-711
Plotas: 0.0141 ha
Įrašas galioja: Nuo 2020-01-02

9.2.
Daiktas: Elektroninių ryšių tinklų elektroninių ryšių infrastruktūros apsaugos zonos (III skyrius, vienuoliktasis skirsnis)
žemės sklypas Nr. 4400-5210-0984, aprašytas p. 2.1.
2019-06-06 Lietuvos Respublikos specialiųjų žemės naudojimo sąlygų įstatymas Nr. XIII-2166
Įregistravimo pagrindas: 2019-12-19 Lietuvos Respublikos žemės ūkio ministro įsakymas Nr. 3D-711
Plotas: 0.0151 ha
Įrašas galioja: Nuo 2020-01-02

10. Daikto registravimas ir kadastro žymos:

10.1.
Daiktas: Suformuotas naujas (daikto registravimas)
žemės sklypas Nr. 4400-5210-0984, aprašytas p. 2.1.
2019-03-28 Nekilnojamojo daikto kadastro duomenų byla
Įregistravimo pagrindas: 2019-04-08 Nacionalinės žemės tarnybos teritorinio skyriaus vedėjo sprendimas Nr. 48SK-1045-(14.48.111.)
Įrašas galioja: Nuo 2019-05-08

10.2.

Kadastrinius matavimus atliko (kadastro žyma)



Daiktas:

žemės sklypas Nr. 4400-5210-0984, aprašytas p. 2.1.

Įregistravimo pagrindas:

2014-04-17 Kvalifikacijos pažymėjimas Nr. 2M-M-2000

Įrašas galioja:

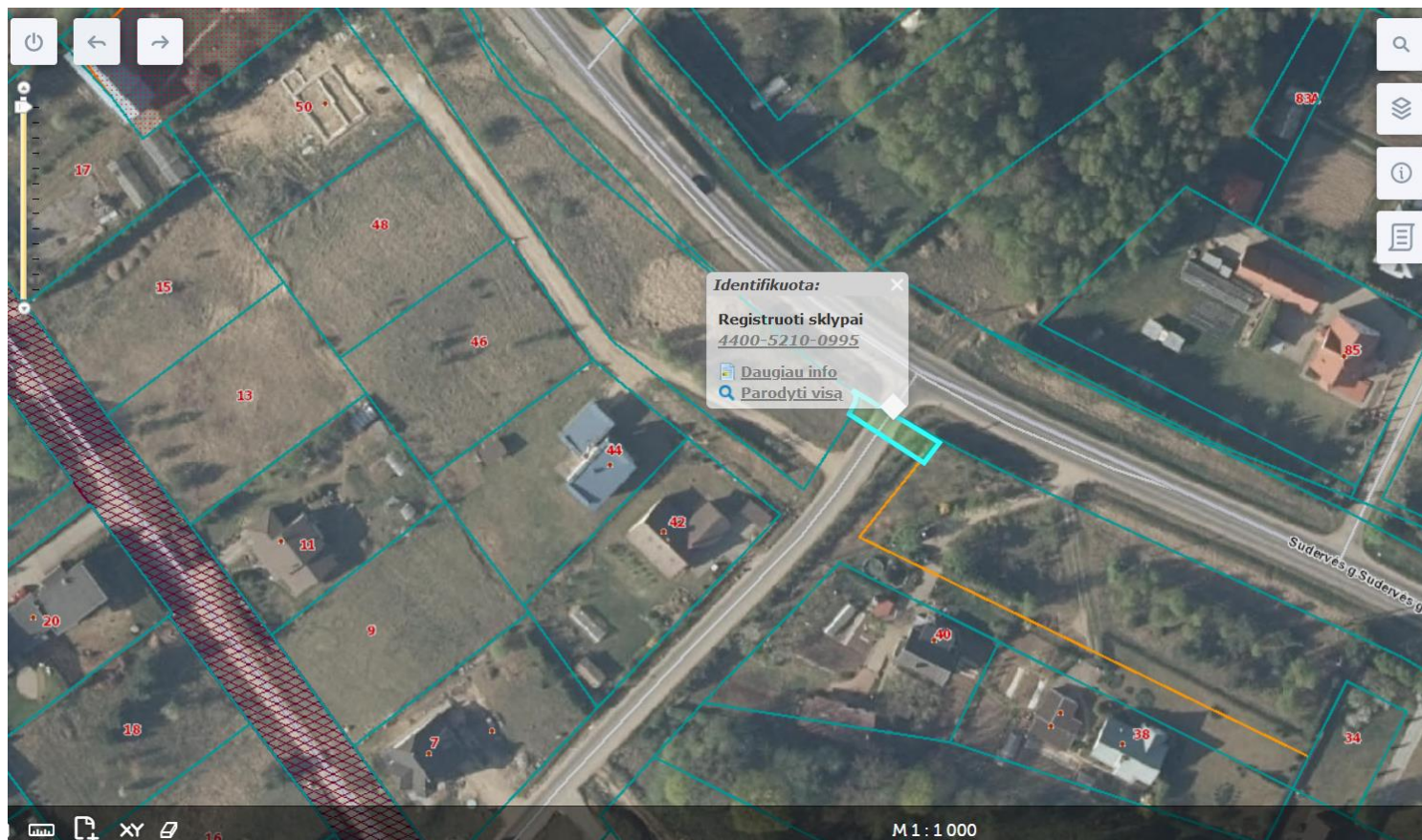
2019-03-28 Nekilnojamojo daikto kadastro duomenų byla

Nuo 2019-05-08

11. Registro pastabos ir nuorodos: įrašų nėra

12. Kita informacija: įrašų nėra

13. Informacija apie duomenų sandoriui tikslinimą: įrašų nėra



Detali informacija

Išvedimo data
2019-05-08

Registro numeris
44/2344649

Unikalus numeris
4400-5210-0995

Kadastrinis numeris
4103/100:915

Nr. žemėtvarkos projekte
36

Sklypo adresas
Vilniaus r. sav., Avižienių
sen., Saldenės k.

Paskirtis
Kita

Naudojimo būdas ir
pobūdis
Susisiekimo ir inžinerinių



VALSTYBĖS ĮMONĖ REGISTRŲ CENTRAS
Lvivo g. 25-101, 09320 Vilnius, tel. (8 5) 2688 262, el. p. info@registrucentras.lt
Duomenys kaupiami ir saugomi Juridinių asmenų registre, kodas 124110246

NEKILNOJAMOJO TURTO REGISTRO DUOMENŲ BAZĖS IŠRAŠAS

2022-05-30 12:48:21

1. Nekilnojamojo turto registre įregistruotas turtas:

Registro Nr.:	44/2344649
Registro tipas:	Žemės sklypas
Sudarymo data:	2019-05-08
	Vilniaus r. sav., Avižienių sen., Saldenės k.

2. Nekilnojamieji daiktai:

2.1.	Žemės sklypas
	Vilniaus r. sav., Avižienių sen., Saldenės k.
Unikalus daikto numeris:	4400-5210-0995
Žemės sklypo kadastro numeris ir kadastro vietovės pavadinimas:	4103/0100:915 Avižienių k.v.
Daikto pagrindinė naudojimo paskirtis:	Kita
Žemės sklypo naudojimo būdas:	Susisiekimo ir inžinerinių tinklų koridorių teritorijos
Žemės sklypo plotas:	0.0108 ha
Kelių plotas:	0.0108 ha
Žemės ūkio naudmenų našumo balas:	31.0
Matavimų tipas:	Žemės sklypas suformuotas atliekant kadastrinius matavimus
Vidutinė rinkos vertė:	242 Eur
Vidutinės rinkos vertės nustatymo data:	2019-05-08
Vidutinės rinkos vertės nustatymo būdas:	Masinis vertinimas
Kadastro duomenų nustatymo data:	2019-03-28
Teritorija, kurioje taikomos specialiosios žemės naudojimo sąlygos:	Elektros tinklų apsaugos zonos (III skyrius, ketvirtasis skirsnis)
Teritorijos unikalus numeris:	100283731
Teritorijos nustatymo data:	2022-01-25
Žymos apie teritoriją padarymo data:	2022-02-11

Teritorija, kurioje taikomos specialiosios žemės naudojimo sąlygos:

Teritorijos unikalus numeris:

Teritorijos nustatymo data:

Žymos apie teritoriją padarymo data:

Skirstomųjų dujotiekių apsaugos zonos (III skyrius, šeštasis skirsnis)

100236951

2022-01-25

2022-02-03

3. Daikto priklausiniai iš kito registro: įrašų nėra

4. Nuosavybė:

4.1.

Savininkas:

Daiktas:

Įregistravimo pagrindas:

Įrašas galioja:

Nuosavybės teisė

LIETUVOS RESPUBLIKA, a.k. 111105555

žemės sklypas Nr. 4400-5210-0995, aprašytas p. 2.1.

2019-04-08 Nacionalinės žemės tarnybos teritorinio skyriaus vedėjo sprendimas Nr. 48SK-1042-(14.48.111.)

Nuo 2019-05-09

5. Valstybės ir savivaldybių žemės patikėjimo teisė:

5.1.

Patikėtinis:

Daiktas:

Įregistravimo pagrindas:

Įrašas galioja:

Valstybinės žemės patikėjimo teisė

Nacionalinė žemės tarnyba prie Žemės ūkio ministerijos, a.k. 188704927

žemės sklypas Nr. 4400-5210-0995, aprašytas p. 2.1.

2019-04-08 Nacionalinės žemės tarnybos teritorinio skyriaus vedėjo sprendimas Nr. 48SK-1042-(14.48.111.)

Nuo 2019-05-09

6. Kitos daiktinės teisės : įrašų nėra

7. Juridiniai faktai: įrašų nėra

8. Žymos: įrašų nėra

9. Teritorijos, kuriose taikomos specialiosios žemės naudojimo sąlygos:

9.1.

Skirstomųjų dujotiekių apsaugos zonos (III skyrius, šeštasis skirsnis)

Daiktas: žemės sklypas Nr. 4400-5210-0995, aprašytas p. 2.1.
2019-06-06 Lietuvos Respublikos specialiųjų žemės naudojimo sąlygų įstatymas Nr. XIII-2166
Įregistravimo pagrindas: 2019-12-19 Lietuvos Respublikos žemės ūkio ministro įsakymas Nr. 3D-711
Plotas: 0.002 ha
Įrašas galioja: Nuo 2020-01-02

9.2.
Daiktas: Elektros tinklų apsaugos zonos (III skyrius, ketvirtasis skirsnis)
žemės sklypas Nr. 4400-5210-0995, aprašytas p. 2.1.
2019-06-06 Lietuvos Respublikos specialiųjų žemės naudojimo sąlygų įstatymas Nr. XIII-2166
Įregistravimo pagrindas: 2019-12-19 Lietuvos Respublikos žemės ūkio ministro įsakymas Nr. 3D-711
Plotas: 0.0108 ha
Įrašas galioja: Nuo 2020-01-02

9.3.
Daiktas: Elektroninių ryšių tinklų elektroninių ryšių infrastruktūros apsaugos zonos (III skyrius, vienuoliktasis skirsnis)
žemės sklypas Nr. 4400-5210-0995, aprašytas p. 2.1.
2019-06-06 Lietuvos Respublikos specialiųjų žemės naudojimo sąlygų įstatymas Nr. XIII-2166
Įregistravimo pagrindas: 2019-12-19 Lietuvos Respublikos žemės ūkio ministro įsakymas Nr. 3D-711
Plotas: 0.0033 ha
Įrašas galioja: Nuo 2020-01-02

10. Daikto registravimas ir kadastro žymos:


10.1.
Daiktas: Suformuotas naujas (daikto registravimas)
žemės sklypas Nr. 4400-5210-0995, aprašytas p. 2.1.
2019-03-28 Nekilnojamojo daikto kadastro duomenų byla
Įregistravimo pagrindas: 2019-04-08 Nacionalinės žemės tarnybos teritorinio skyriaus vedėjo sprendimas Nr. 48SK-1042-(14.48.111.)
Įrašas galioja: Nuo 2019-05-08

10.2. Kadastrinius matavimus atliko (kadastro žyma)

Daiktas:

Įregistravimo pagrindas:

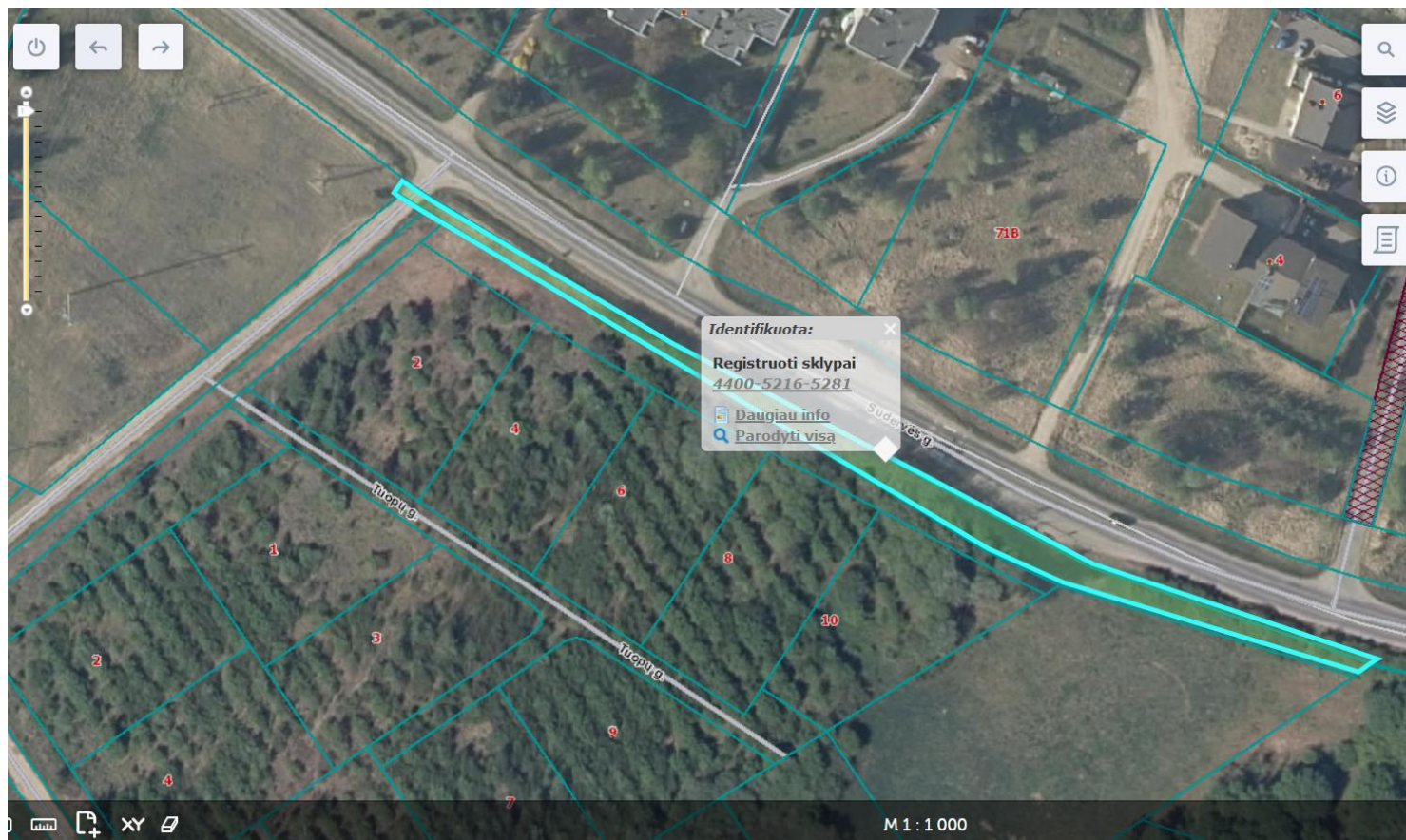
Įrašas galioja:


žemės sklypas Nr. 4400-5210-0995, aprašytas p. 2.1.
2014-04-17 Kvalifikacijos pažymėjimas Nr. 2M-M-2000
2019-03-28 Nekilnojamojo daikto kadastro duomenų byla
Nuo 2019-05-08

11. Registro pastabos ir nuorodos: įrašų nėra

12. Kita informacija: įrašų nėra

13. Informacija apie duomenų sandoriui tikslinimą: įrašų nėra



Detali informacija

Įvedimo data

2020-07-30

Registro numeris

44/2384274

Unikalus numeris

4400-5216-5281

Kadastrinis numeris

4103/7001:12

Nr. žemėtvarkos projekte

38

Sklypo adresas

Vilniaus r. sav., Avižienių
sen., Pikutiškių k.

Paskirtis

Kita

Naudojimo būdas ir

pobūdis

Susisiekimo ir inžinerinių



VALSTYBĖS ĮMONĖ REGISTRŲ CENTRAS
Lvivo g. 25-101, 09320 Vilnius, tel. (8 5) 2688 262, el. p. info@registrucentras.lt
Duomenys kaupiami ir saugomi Juridinių asmenų registre, kodas 124110246

NEKILNOJAMOJO TURTO REGISTRO DUOMENŲ BAZĖS IŠRAŠAS

2022-05-30 12:51:57

1. Nekilnojamojo turto registre įregistruotas turtas:

Registro Nr.: 44/2384274
Registro tipas: Žemės sklypas
Sudarymo data: 2019-10-02
Vilniaus r. sav., Avižienių sen., Pikutiškių k.

2. Nekilnojamieji daiktai:

2.1. Žemės sklypas
Vilniaus r. sav., Avižienių sen., Pikutiškių k.
4400-5216-5281

Unikalus daikto numeris:
Žemės sklypo kadastro numeris ir kadastro vietovės pavadinimas: 4103/7001:12 Avižienių k.v.

Daikto pagrindinė naudojimo paskirtis: Kita
Žemės sklypo naudojimo būdas: Susisiekimo ir inžinerinių tinklų koridorių teritorijos
Statusas: Suformuotas sujungus daiktus

Daikto istorinė kilmė: Gautas sujungus daiktus, unikalus daikto numeris 4400-4619-5544
Gautas sujungus daiktus, unikalus daikto numeris 4400-4611-1284
Gautas sujungus daiktus, unikalus daikto numeris 4400-4578-0083

Žemės sklypo plotas: 0.1188 ha

Kelių plotas: 0.1188 ha

Žemės ūkio naudmenų našumo balas: 34.1

Matavimų tipas: Žemės sklypas suformuotas atliekant kadastrinius matavimus

Vidutinė rinkos vertė: 9170 Eur

Vidutinės rinkos vertės nustatymo data: 2022-04-04

Vidutinės rinkos vertės nustatymo būdas: Masinis vertinimas

Kadastro duomenų nustatymo data: 2020-05-15

Teritorija, kurioje taikomos specialiosios žemės naudojimo sąlygos: Elektros tinklų apsaugos zonos (III skyrius, ketvirtasis skirsnis)

Teritorijos unikalus numeris:	100283731
Teritorijos nustatymo data:	2022-01-25
Žymos apie teritoriją padarymo data:	2022-02-11
Teritorija, kurioje taikomos specialiosios žemės naudojimo sąlygos:	Elektros tinklų apsaugos zonos (III skyrius, ketvirtasis skirsnis)
Teritorijos unikalus numeris:	100350000
Teritorijos nustatymo data:	2022-05-05
Žymos apie teritoriją padarymo data:	2022-05-13

3. Daikto priklausiniai iš kito registro: įrašų nėra

4. Nuosavybė:

4.1.	Nuosavybės teisė
Savininkas:	LIETUVOS RESPUBLIKA, a.k. 111105555
Daiktas:	žemės sklypas Nr. 4400-5216-5281, aprašytas p. 2.1.
Įregistravimo pagrindas:	2020-07-03 Nacionalinės žemės tarnybos teritorinio skyriaus vedėjo sprendimas Nr. 48SK-2150-(14.48.111.)
Įrašas galioja:	Nuo 2020-08-03

5. Valstybės ir savivaldybių žemės patikėjimo teisė:

5.1.	Valstybinės žemės patikėjimo teisė
Patikėtinis:	Nacionalinė žemės tarnyba prie Žemės ūkio ministerijos, a.k. 188704927
Daiktas:	žemės sklypas Nr. 4400-5216-5281, aprašytas p. 2.1.
Įregistravimo pagrindas:	2020-07-03 Nacionalinės žemės tarnybos teritorinio skyriaus vedėjo sprendimas Nr. 48SK-2150-(14.48.111.)
Įrašas galioja:	Nuo 2020-08-03

6. Kitos daiktinės teisės :

6.1.	Servitutas - teisė tiesti, aptarnauti, naudoti požemines, antžemines komunikacijas (tarnaujantis)
Daiktas:	žemės sklypas Nr. 4400-5216-5281, aprašytas p. 2.1.
Įregistravimo pagrindas:	2022-04-08 Servituto sutartis Nr. 4058

Plotas:	7.00 kv. m
Įrašas galioja:	Nuo 2022-04-08

7. Juridiniai faktai: įrašų nėra

8. Žymos: įrašų nėra

9. Teritorijos, kuriose taikomos specialiosios žemės naudojimo sąlygos:

9.1.	Elektros tinklų apsaugos zonos (III skyrius, ketvirtasis skirsnis)
Daiktas:	žemės sklypas Nr. 4400-5216-5281, aprašytas p. 2.1.
Įregistravimo pagrindas:	2020-07-03 Nacionalinės žemės tarnybos teritorinio skyriaus vedėjo sprendimas Nr. 48SK-2150-(14.48.111.)
Plotas:	22.00 kv. m
Įrašas galioja:	Nuo 2020-07-30

9.2.	Elektroninių ryšių tinklų elektroninių ryšių infrastruktūros apsaugos zonos (III skyrius, vienuoliktasis skirsnis)
Daiktas:	žemės sklypas Nr. 4400-5216-5281, aprašytas p. 2.1.
Įregistravimo pagrindas:	2020-07-03 Nacionalinės žemės tarnybos teritorinio skyriaus vedėjo sprendimas Nr. 48SK-2150-(14.48.111.)
Plotas:	14.00 kv. m
Įrašas galioja:	Nuo 2020-07-30

10. Daikto registravimas ir kadastro žymos:


10.1.	Suformuotas sujungimo būdu (daikto registravimas)
Daiktas:	žemės sklypas Nr. 4400-5216-5281, aprašytas p. 2.1.
Įregistravimo pagrindas:	2020-05-15 Nekilnojamojo daikto kadastro duomenų byla
Įrašas galioja:	2020-07-03 Nacionalinės žemės tarnybos teritorinio skyriaus vedėjo sprendimas Nr. 48SK-2150-(14.48.111.)
	Nuo 2020-07-30

10.2.	Kadastrinius matavimus atliko (kadastro žyma)
-------	---

Daiktas:

Įregistravimo pagrindas:

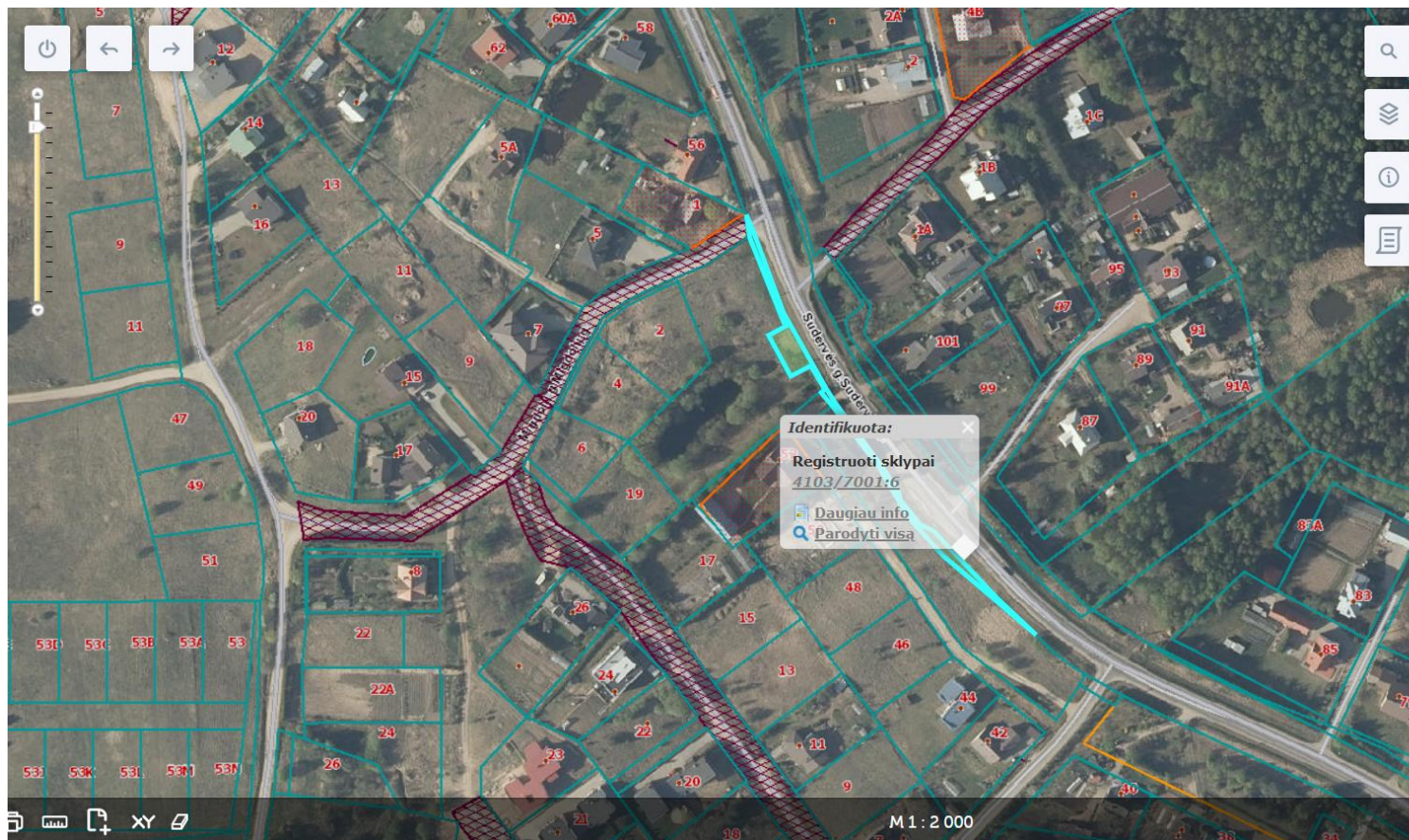
Įrašas galioja:


žemės sklypas Nr. 4400-5216-5281, aprašytas p. 2.1.
2014-04-17 Kvalifikacijos pažymėjimas Nr. 2M-M-2000
2020-05-15 Nekilnojamojo daikto kadastro duomenų byla
Nuo 2020-07-30

11. Registro pastabos ir nuorodos: įrašų nėra

12. Kita informacija: įrašų nėra

13. Informacija apie duomenų sandoriui tikslinimą: įrašų nėra



Detali informacija

Įvedimo data

2019-07-02

Registro numeris

44/2359482

Unikalus numeris

4400-5217-0126

Kadastrinis numeris

4103/7001:6

Nr. žemėtvarkos projekte

Sklypo adresas

Vilniaus r. sav., Avižienių
sen., Pikutiškių k.

Paskirtis

Kita

Naudojimo būdas ir

pobūdis

Susisiekimo ir inžinerinių
tinklų koridorių teritorijos :



VALSTYBĖS ĮMONĖ REGISTRŲ CENTRAS
Lvivo g. 25-101, 09320 Vilnius, tel. (8 5) 2688 262, el. p. info@registrucentras.lt
Duomenys kaupiami ir saugomi Juridinių asmenų registre, kodas 124110246

NEKILNOJAMOJO TURTO REGISTRO DUOMENŲ BAZĖS IŠRAŠAS

2022-05-30 12:46:48

1. Nekilnojamojo turto registre įregistruotas turtas:

Registro Nr.:	44/2359482
Registro tipas:	Žemės sklypas
Sudarymo data:	2019-07-02
	Vilniaus r. sav., Avižienių sen., Pikutiškių k.

2. Nekilnojamieji daiktai:

2.1.	Žemės sklypas
	Vilniaus r. sav., Avižienių sen., Pikutiškių k.
Unikalus daikto numeris:	4400-5217-0126
Žemės sklypo kadastro numeris ir kadastro vietovės pavadinimas:	4103/7001:6 Avižienių k.v.
Daikto pagrindinė naudojimo paskirtis:	Kita
Žemės sklypo naudojimo būdas:	Susisiekimo ir inžinerinių tinklų koridorių teritorijos
Statusas:	Suformuotas sujungus daiktus
	Gautas sujungus daiktus, unikalus daikto numeris 4400-4621-6099
	Gautas sujungus daiktus, unikalus daikto numeris 4400-4648-7218
Daikto istorinė kilmė:	0.0679 ha
Žemės sklypo plotas:	0.0679 ha
Kelių plotas:	36.7
Žemės ūkio naudmenų našumo balas:	Žemės sklypas suformuotas atliekant kadastrinius matavimus
Matavimų tipas:	1900 Eur
Vidutinė rinkos vertė:	2019-07-02
Vidutinės rinkos vertės nustatymo data:	Masinis vertinimas
Vidutinės rinkos vertės nustatymo būdas:	2019-04-08
Kadastro duomenų nustatymo data:	
Teritorija, kurioje taikomos specialiosios žemės naudojimo sąlygos:	Elektros tinklų apsaugos zonos (III skyrius, ketvirtasis skirsnis)
Teritorijos unikalus numeris:	100276401

Teritorijos nustatymo data:	2022-01-25
Žymos apie teritoriją padarymo data:	2022-02-11
Teritorija, kurioje taikomos specialiosios žemės naudojimo sąlygos:	Elektros tinklų apsaugos zonos (III skyrius, ketvirtasis skirsnis)
Teritorijos unikalus numeris:	100283731
Teritorijos nustatymo data:	2022-01-25
Žymos apie teritoriją padarymo data:	2022-02-11
Teritorija, kurioje taikomos specialiosios žemės naudojimo sąlygos:	Elektros tinklų apsaugos zonos (III skyrius, ketvirtasis skirsnis)
Teritorijos unikalus numeris:	100305112
Teritorijos nustatymo data:	2022-01-25
Žymos apie teritoriją padarymo data:	2022-02-18
Teritorija, kurioje taikomos specialiosios žemės naudojimo sąlygos:	Elektros tinklų apsaugos zonos (III skyrius, ketvirtasis skirsnis)
Teritorijos unikalus numeris:	100318939
Teritorijos nustatymo data:	2022-01-25
Žymos apie teritoriją padarymo data:	2022-02-22
Teritorija, kurioje taikomos specialiosios žemės naudojimo sąlygos:	Elektros tinklų apsaugos zonos (III skyrius, ketvirtasis skirsnis)
Teritorijos unikalus numeris:	100321249
Teritorijos nustatymo data:	2022-01-25
Žymos apie teritoriją padarymo data:	2022-02-22
Teritorija, kurioje taikomos specialiosios žemės naudojimo sąlygos:	Skirstomųjų dujotiekių apsaugos zonos (III skyrius, šeštasis skirsnis)
Teritorijos unikalus numeris:	100139580
Teritorijos nustatymo data:	2020-02-01
Žymos apie teritoriją padarymo data:	2021-12-13

3. Daikto priklausiniai iš kito registro: įrašų nėra

4. Nuosavybė:

4.1.	Nuosavybės teisė
Savininkas:	LIETUVOS RESPUBLIKA, a.k. 111105555
Daiktas:	žemės sklypas Nr. 4400-5217-0126, aprašytas p. 2.1.

Įregistravimo pagrindas:	2017-09-18 Nacionalinės žemės tarnybos direktoriaus įsakymas Nr. 1P-476-(1.17 E.) 2018-03-28 Nacionalinės žemės tarnybos direktoriaus įsakymas Nr. 1P-156-(1.17 E.) 2018-05-29 Nacionalinės žemės tarnybos direktoriaus įsakymas Nr. 1P-259-(1.17 E.) 2019-06-17 Nacionalinės žemės tarnybos teritorinio skyriaus vedėjo sprendimas Nr. 48SK-1666-(14.48.111.)
Įrašas galioja:	Nuo 2019-07-03

5. Valstybės ir savivaldybių žemės patikėjimo teisė:

5.1.	Valstybinės žemės patikėjimo teisė
Patikėtinis:	Nacionalinė žemės tarnyba prie Žemės ūkio ministerijos, a.k. 188704927
Daiktas:	žemės sklypas Nr. 4400-5217-0126, aprašytas p. 2.1.
Įregistravimo pagrindas:	2017-09-18 Nacionalinės žemės tarnybos direktoriaus įsakymas Nr. 1P-476-(1.17 E.) 2018-03-28 Nacionalinės žemės tarnybos direktoriaus įsakymas Nr. 1P-156-(1.17 E.) 2018-05-29 Nacionalinės žemės tarnybos direktoriaus įsakymas Nr. 1P-259-(1.17 E.) 2019-06-17 Nacionalinės žemės tarnybos teritorinio skyriaus vedėjo sprendimas Nr. 48SK-1666-(14.48.111.)
Įrašas galioja:	Nuo 2019-07-03

6. Kitos daiktinės teisės : įrašų nėra

7. Juridiniai faktai: įrašų nėra

8. Žymos: įrašų nėra

9. Teritorijos, kuriose taikomos specialiosios žemės naudojimo sąlygos:

9.1.	Elektros tinklų apsaugos zonos (III skyrius, ketvirtasis skirsnis)
Daiktas:	žemės sklypas Nr. 4400-5217-0126, aprašytas p. 2.1.
Įregistravimo pagrindas:	2019-06-06 Lietuvos Respublikos specialiųjų žemės naudojimo sąlygų įstatymas Nr. XIII-2166 2019-12-19 Lietuvos Respublikos žemės ūkio ministro įsakymas Nr. 3D-711
Plotas:	609.00 kv. m
Įrašas galioja:	Nuo 2020-01-02

9.2.
Daiktas: Elektroninių ryšių tinklų elektroninių ryšių infrastruktūros apsaugos zonos (III skyrius, vienuoliktasis skirsnis)
Įregistravimo pagrindas: žemės sklypas Nr. 4400-5217-0126, aprašytas p. 2.1.
2019-06-06 Lietuvos Respublikos specialiųjų žemės naudojimo sąlygų įstatymas Nr. XIII-2166
Plotas: 2019-12-19 Lietuvos Respublikos žemės ūkio ministro įsakymas Nr. 3D-711
18.00 kv. m
Įrašas galioja: Nuo 2020-01-02

10. Daikto registravimas ir kadastro žymos:

10.1.
Daiktas: Suformuotas padalijimo būdu (daikto registravimas)
žemės sklypas Nr. 4400-5217-0126, aprašytas p. 2.1.
2019-04-08 Nekilnojamojo daikto kadastro duomenų byla
Įregistravimo pagrindas: 2019-06-17 Nacionalinės žemės tarnybos teritorinio skyriaus vedėjo sprendimas Nr. 48SK-1666-(14.48.111.)
Įrašas galioja: Nuo 2019-07-02

10.2.
Daiktas: Kadastrinius matavimus atliko (kadastro žyma)
[redacted]
žemės sklypas Nr. 4400-5217-0126, aprašytas p. 2.1.
2014-04-17 Kvalifikacijos pažymėjimas Nr. 2M-M-2000
Įregistravimo pagrindas: 2019-04-08 Nekilnojamojo daikto kadastro duomenų byla
Įrašas galioja: Nuo 2019-07-02

11. Registro pastabos ir nuorodos: įrašų nėra

12. Kita informacija: įrašų nėra

13. Informacija apie duomenų sandoriui tikslinimą: įrašų nėra



Detali informacija

Įvedimo data
2019-07-05

Registro numeris
44/2360874

Unikalus numeris
4400-5217-9298

Kadastrinis numeris
4184/7001:8

Nr. žemėtvarkos projekte
13

Sklypo adresas
Vilniaus r. sav., Sudervės sen.,
Sudervės k.

Paskirtis
Kita

Naudojimo būdas ir
pobūdis
Susisiekimo ir inžinerinių



VALSTYBĖS ĮMONĖ REGISTRŲ CENTRAS
Lvivo g. 25-101, 09320 Vilnius, tel. (8 5) 2688 262, el. p. info@registrucentras.lt
Duomenys kaupiami ir saugomi Juridinių asmenų registre, kodas 124110246

NEKILNOJAMOJO TURTO REGISTRO DUOMENŲ BAZĖS IŠRAŠAS

2022-05-30 12:40:33

1. Nekilnojamojo turto registre įregistruotas turtas:

Registro Nr.:	44/2343450
Registro tipas:	Žemės sklypas
Sudarymo data:	2019-05-03
	Vilniaus r. sav., Avižienių sen., Pikutiškių k.

2. Nekilnojamieji daiktai:

2.1.	Žemės sklypas
	Vilniaus r. sav., Avižienių sen., Pikutiškių k.
Unikalus daikto numeris:	4400-5211-9298
Žemės sklypo kadastro numeris ir kadastro vietovės pavadinimas:	4103/0100:862 Avižienių k.v.
Daikto pagrindinė naudojimo paskirtis:	Kita
Žemės sklypo naudojimo būdas:	Susisiekimo ir inžinerinių tinklų koridorių teritorijos
Statusas:	Suformuotas sujungus daiktus
	Gautas sujungus daiktus, unikalus daikto numeris 4400-4618-2545
	Gautas sujungus daiktus, unikalus daikto numeris 4400-4616-4525
Daikto istorinė kilmė:	0.0083 ha
Žemės sklypo plotas:	0.0083 ha
Kelių plotas:	35.8
Žemės ūkio naudmenų našumo balas:	Žemės sklypas suformuotas atliekant kadastrinius matavimus
Matavimų tipas:	620 Eur
Vidutinė rinkos vertė:	2019-10-28
Vidutinės rinkos vertės nustatymo data:	Masinis vertinimas
Vidutinės rinkos vertės nustatymo būdas:	2019-04-01
Kadastro duomenų nustatymo data:	
Teritorija, kurioje taikomos specialiosios žemės naudojimo sąlygos:	Elektros tinklų apsaugos zonos (III skyrius, ketvirtasis skirsnis)
Teritorijos unikalus numeris:	100295163

Teritorijos nustatymo data:	2022-01-25
Žymos apie teritoriją padarymo data:	2022-02-15
Teritorija, kurioje taikomos specialiosios žemės naudojimo sąlygos:	Skirstomųjų dujotiekių apsaugos zonos (III skyrius, šeštasis skirsnis)
Teritorijos unikalus numeris:	100236951
Teritorijos nustatymo data:	2022-01-25
Žymos apie teritoriją padarymo data:	2022-02-03

3. Daikto priklausiniai iš kito registro: įrašų nėra

4. Nuosavybė:

4.1.	Nuosavybės teisė
Savininkas:	LIETUVOS RESPUBLIKA, a.k. 111105555
Daiktas:	žemės sklypas Nr. 4400-5211-9298, aprašytas p. 2.1. 2017-12-07 Nacionalinės žemės tarnybos direktoriaus įsakymas Nr. 1P-669-(1.17E.) 2018-05-29 Nacionalinės žemės tarnybos direktoriaus įsakymas Nr. 1P-262-(1.17 E.) 2019-04-15 Nacionalinės žemės tarnybos teritorinio skyriaus vedėjo sprendimas Nr. 48SK-1080-(14.48.111.) 2019-07-23 Nacionalinės žemės tarnybos teritorinio skyriaus vedėjo įsakymas Nr. 48VĮ-1108-(14.48.2.)
Įregistravimo pagrindas:	Nuo 2019-10-30
Įrašas galioja:	

5. Valstybės ir savivaldybių žemės patikėjimo teisė:

5.1.	Valstybinės žemės patikėjimo teisė
Patikėtinis:	Nacionalinė žemės tarnyba prie Žemės ūkio ministerijos, a.k. 188704927
Daiktas:	žemės sklypas Nr. 4400-5211-9298, aprašytas p. 2.1. 2017-12-07 Nacionalinės žemės tarnybos direktoriaus įsakymas Nr. 1P-669-(1.17E.) 2018-05-29 Nacionalinės žemės tarnybos direktoriaus įsakymas Nr. 1P-262-(1.17 E.) 2019-04-15 Nacionalinės žemės tarnybos teritorinio skyriaus vedėjo sprendimas Nr. 48SK-1080-(14.48.111.) 2019-07-23 Nacionalinės žemės tarnybos teritorinio skyriaus vedėjo įsakymas Nr. 48VĮ-1108-(14.48.2.)
Įregistravimo pagrindas:	Nuo 2019-10-30
Įrašas galioja:	

6. Kitos daiktinės teisės :

6.1.	Servitutas - teisė aptarnauti požemines, antžemines komunikacijas (tarnaujantis)
Daiktas:	žemės sklypas Nr. 4400-5211-9298, aprašytas p. 2.1.
	2007-09-12 Apskrities viršininko sprendimas Nr. 2.5-41-25946
	2009-11-09 Apskrities viršininko įsakymas Nr. 2.3-17482-(41)
Įregistravimo pagrindas:	2010-01-22 Apskrities viršininko įsakymas Nr. 2.3-593-(41)
	2012-12-13 Nacionalinės žemės tarnybos teritorinio skyriaus vedėjo sprendimas Nr. 48SK-(14.48.111.)-2456
	2014-04-17 Kvalifikacijos pažymėjimas Nr. 2M-M-2000
	2017-06-28 Nacionalinės žemės tarnybos teritorinio skyriaus vedėjo sprendimas Nr. 48SK-1956(14.48.111.)
	2017-07-10 Nacionalinės žemės tarnybos teritorinio skyriaus vedėjo sprendimas Nr. 48SK-2045-(14.48.111.)
	2017-07-31 Nacionalinės žemės tarnybos teritorinio skyriaus vedėjo įsakymas Nr. 48VĮ-1411-(14.48.2.)
	2017-08-03 Nacionalinės žemės tarnybos teritorinio skyriaus vedėjo įsakymas Nr. 48VĮ-1432-(14.48.2.)
	2019-04-15 Nacionalinės žemės tarnybos teritorinio skyriaus vedėjo sprendimas Nr. 48SK-1080-(14.48.111.)
	2019-07-23 Nacionalinės žemės tarnybos teritorinio skyriaus vedėjo įsakymas Nr. 48VĮ-1108-(14.48.2.)
Plotas:	68.00 kv. m
Įrašas galioja:	Nuo 2019-10-30
6.2.	Servitutas - teisė aptarnauti požemines, antžemines komunikacijas (tarnaujantis)
Daiktas:	žemės sklypas Nr. 4400-5211-9298, aprašytas p. 2.1.
	2009-11-09 Apskrities viršininko įsakymas Nr. 2.3-17482-(41)
	2010-01-22 Apskrities viršininko įsakymas Nr. 2.3-593-(41)
Įregistravimo pagrindas:	2017-06-28 Nacionalinės žemės tarnybos teritorinio skyriaus vedėjo sprendimas Nr. 48SK-1956(14.48.111.)
	2017-08-03 Nacionalinės žemės tarnybos teritorinio skyriaus vedėjo įsakymas Nr. 48VĮ-1432-(14.48.2.)

Plotas:	2019-04-15 Nacionalinės žemės tarnybos teritorinio skyriaus vedėjo sprendimas Nr. 48SK-1080-(14.48.111.)
Įrašas galioja:	2019-07-23 Nacionalinės žemės tarnybos teritorinio skyriaus vedėjo įsakymas Nr. 48VĮ-1108-(14.48.2.)
6.3.	4.00 kv. m
Daiktas:	Nuo 2019-10-30
Įregistravimo pagrindas:	Servitutas - teisė tiesti požemines, antžemines komunikacijas (tarnaujantis) žemės sklypas Nr. 4400-5211-9298, aprašytas p. 2.1.
	2009-11-09 Apskrities viršininko įsakymas Nr. 2.3-17482-(41)
	2010-01-22 Apskrities viršininko įsakymas Nr. 2.3-593-(41)
	2017-06-28 Nacionalinės žemės tarnybos teritorinio skyriaus vedėjo sprendimas Nr. 48SK-1956(14.48.111.)
	2017-08-03 Nacionalinės žemės tarnybos teritorinio skyriaus vedėjo įsakymas Nr. 48VĮ-1432-(14.48.2.)
	2019-04-15 Nacionalinės žemės tarnybos teritorinio skyriaus vedėjo sprendimas Nr. 48SK-1080-(14.48.111.)
	2019-07-23 Nacionalinės žemės tarnybos teritorinio skyriaus vedėjo įsakymas Nr. 48VĮ-1108-(14.48.2.)
Plotas:	52.00 kv. m
Įrašas galioja:	Nuo 2019-10-30

7. Juridiniai faktai: įrašų nėra

8. Žymos:

8.1.	Įsiskolinimas už įsigytą turtą
Daiktas:	žemės sklypas Nr. 4400-5211-9298, aprašytas p. 2.1.
Įregistravimo pagrindas:	2011-11-30 Pirkimo - pardavimo sutartis Nr. 2421
Įrašas galioja:	Nuo 2019-10-30
8.2.	Apribojimas disponuoti nekilnojamuoju daiktu
Daiktas:	žemės sklypas Nr. 4400-5211-9298, aprašytas p. 2.1.
Įregistravimo pagrindas:	2011-11-30 Pirkimo - pardavimo sutartis Nr. 2421

Įrašas galioja:

Nuo 2019-10-30

9. Teritorijos, kuriose taikomos specialiosios žemės naudojimo sąlygos:

9.1. Elektros tinklų apsaugos zonos (III skyrius, ketvirtasis skirsnis)
Daiktas: žemės sklypas Nr. 4400-5211-9298, aprašytas p. 2.1.
2019-06-06 Lietuvos Respublikos specialiųjų žemės naudojimo sąlygų įstatymas Nr. XIII-2166
Įregistravimo pagrindas: 2019-12-19 Lietuvos Respublikos žemės ūkio ministro įsakymas Nr. 3D-711
Plotas: 72.00 kv. m
Įrašas galioja: Nuo 2020-01-02

10. Daikto registravimas ir kadastro žymos:

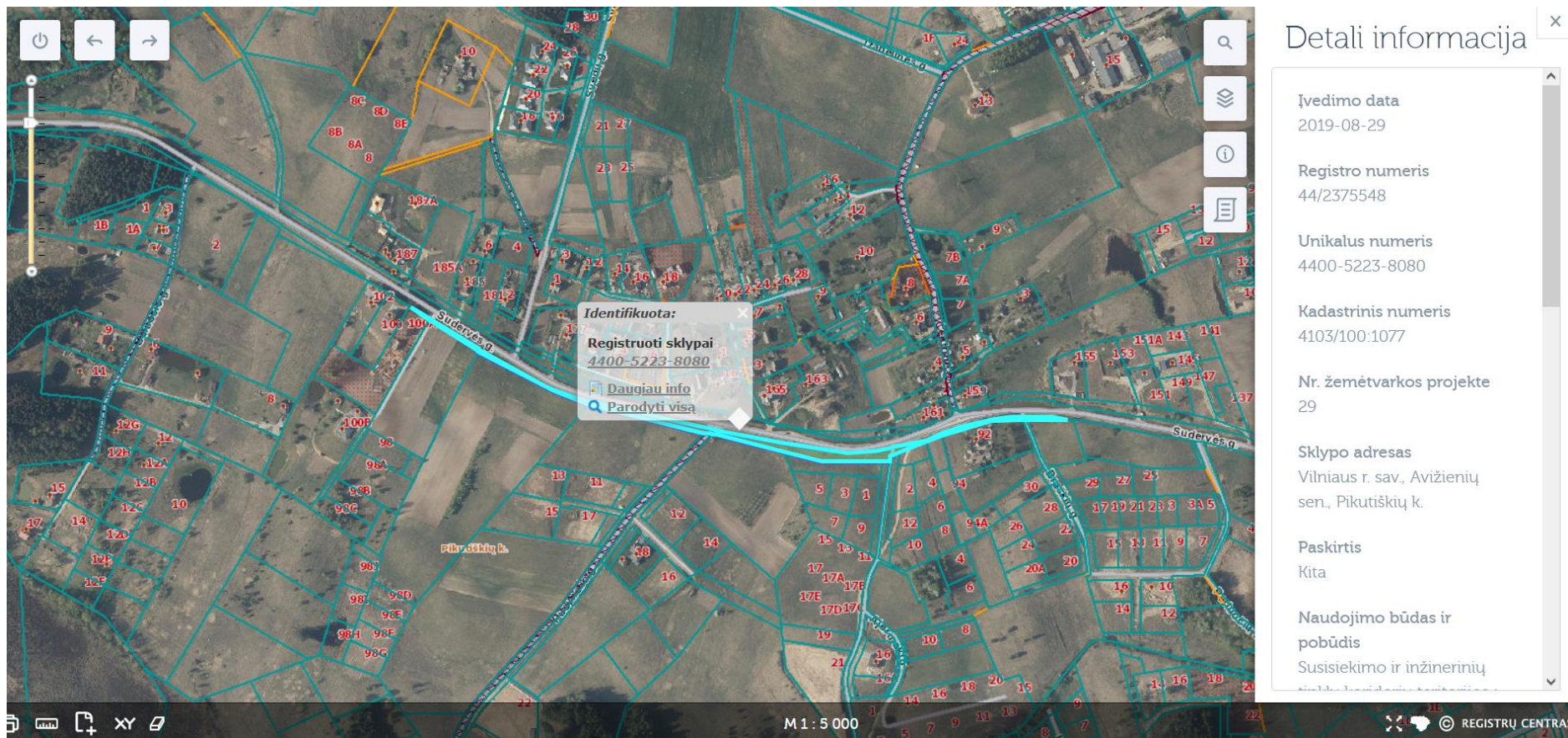
10.1. Suformuotas sujungimo būdu (daikto registravimas)
Daiktas: žemės sklypas Nr. 4400-5211-9298, aprašytas p. 2.1.
2019-04-01 Nekilnojamojo daikto kadastro duomenų byla
2019-04-15 Nacionalinės žemės tarnybos teritorinio skyriaus vedėjo sprendimas Nr. 48SK-1080-(14.48.111.)
Įregistravimo pagrindas: 2019-07-23 Nacionalinės žemės tarnybos teritorinio skyriaus vedėjo įsakymas Nr. 48VĮ-1108-(14.48.2.)
Įrašas galioja: Nuo 2019-10-28

10.2. Kadastrinius matavimus atliko (kadastro žyma)
[redacted]
Daiktas: žemės sklypas Nr. 4400-5211-9298, aprašytas p. 2.1.
2014-04-17 Kvalifikacijos pažymėjimas Nr. 2M-M-2000
Įregistravimo pagrindas: 2019-04-01 Nekilnojamojo daikto kadastro duomenų byla
Įrašas galioja: Nuo 2019-10-28

11. Registro pastabos ir nuorodos: įrašų nėra

12. Kita informacija: įrašų nėra

13. Informacija apie duomenų sandoriui tikslinimą: įrašų nėra





VALSTYBĖS ĮMONĖ REGISTRŲ CENTRAS

Lvivo g. 25-101, 09320 Vilnius, tel. (8 5) 2688 262, el. p. info@registrucentras.lt

Duomenys kaupiami ir saugomi Juridinių asmenų registre, kodas 124110246

NEKILNOJAMOJO TURTO REGISTRO DUOMENŲ BAZĖS IŠRAŠAS

2022-05-30 12:37:30

1. Nekilnojamojo turto registre įregistruotas turtas:

Registro Nr.: 44/2375548
Registro tipas: Žemės sklypas
Sudarymo data: 2019-08-29
Vilniaus r. sav., Avižienių sen., Pikutiškių k.

2. Nekilnojamieji daiktai:

2.1. Žemės sklypas
Vilniaus r. sav., Avižienių sen., Pikutiškių k.
4400-5223-8080

Unikalus daikto numeris:
Žemės sklypo kadastro numeris ir kadastro vietovės pavadinimas: 4103/0100:1077 Avižienių k.v.

Daikto pagrindinė naudojimo paskirtis: Kita
Žemės sklypo naudojimo būdas: Susisiekimo ir inžinerinių tinklų koridorių teritorijos
Statusas: Suformuotas sujungus daiktus

Daikto istorinė kilmė: Gautas sujungus daiktus, unikalus daikto numeris 4400-4594-4245
Gautas sujungus daiktus, unikalus daikto numeris 4400-3096-0242
Gautas sujungus daiktus, unikalus daikto numeris 4400-3096-0182
Gautas sujungus daiktus, unikalus daikto numeris 4400-4598-5042
Gautas sujungus daiktus, unikalus daikto numeris 4400-4586-5707
Gautas sujungus daiktus, unikalus daikto numeris 4400-4663-2573
Gautas sujungus daiktus, unikalus daikto numeris 4400-4601-6375
Gautas sujungus daiktus, unikalus daikto numeris 4400-4907-0731
Gautas sujungus daiktus, unikalus daikto numeris 4400-4578-9580
Gautas sujungus daiktus, unikalus daikto numeris 4400-4888-0451

Žemės sklypo plotas: 0.4681 ha
Kelių plotas: 0.4681 ha
Žemės ūkio naudmenų našumo balas: 31.3

Matavimų tipas:	Žemės sklypas suformuotas atliekant kadastrinius matavimus
Vidutinė rinkos vertė:	32800 Eur
Vidutinės rinkos vertės nustatymo data:	2019-08-29
Vidutinės rinkos vertės nustatymo būdas:	Masinis vertinimas
Kadastro duomenų nustatymo data:	2021-12-15
Teritorija, kurioje taikomos specialiosios žemės naudojimo sąlygos:	Elektros tinklų apsaugos zonos (III skyrius, ketvirtasis skirsnis)
Teritorijos unikalus numeris:	100234396
Teritorijos nustatymo data:	2022-01-25
Žymos apie teritoriją padarymo data:	2022-02-02
Teritorija, kurioje taikomos specialiosios žemės naudojimo sąlygos:	Elektros tinklų apsaugos zonos (III skyrius, ketvirtasis skirsnis)
Teritorijos unikalus numeris:	100278203
Teritorijos nustatymo data:	2022-01-25
Žymos apie teritoriją padarymo data:	2022-02-11
Teritorija, kurioje taikomos specialiosios žemės naudojimo sąlygos:	Elektros tinklų apsaugos zonos (III skyrius, ketvirtasis skirsnis)
Teritorijos unikalus numeris:	100297312
Teritorijos nustatymo data:	2022-01-25
Žymos apie teritoriją padarymo data:	2022-02-15
Teritorija, kurioje taikomos specialiosios žemės naudojimo sąlygos:	Elektros tinklų apsaugos zonos (III skyrius, ketvirtasis skirsnis)
Teritorijos unikalus numeris:	100306767
Teritorijos nustatymo data:	2022-01-25
Žymos apie teritoriją padarymo data:	2022-02-18
Teritorija, kurioje taikomos specialiosios žemės naudojimo sąlygos:	Skirstomųjų dujotiekių apsaugos zonos (III skyrius, šeštasis skirsnis)
Teritorijos unikalus numeris:	100021239
Teritorijos nustatymo data:	2020-04-06
Žymos apie teritoriją padarymo data:	2021-05-19
Teritorija, kurioje taikomos specialiosios žemės naudojimo sąlygos:	Skirstomųjų dujotiekių apsaugos zonos (III skyrius, šeštasis skirsnis)
Teritorijos unikalus numeris:	100028043
Teritorijos nustatymo data:	2021-08-24

Žymos apie teritoriją padarymo data:	2021-09-01
Teritorija, kurioje taikomos specialiosios žemės naudojimo sąlygos:	Skirstomųjų dujotiekių apsaugos zonos (III skyrius, šeštasis skirsnis)
Teritorijos unikalus numeris:	100236951
Teritorijos nustatymo data:	2022-01-25
Žymos apie teritoriją padarymo data:	2022-02-03

3. Daikto priklausiniai iš kito registro: įrašų nėra

4. Nuosavybė:

4.1.	Nuosavybės teisė
Savininkas:	LIETUVOS RESPUBLIKA, a.k. 111105555
Daiktas:	žemės sklypas Nr. 4400-5223-8080, aprašytas p. 2.1. 2017-04-13 Nacionalinės žemės tarnybos direktoriaus įsakymas Nr. 1P-194-(1.17E.) 2017-08-10 Nacionalinės žemės tarnybos direktoriaus įsakymas Nr. 1P-352-(1.17 E.) 2017-08-10 Nacionalinės žemės tarnybos direktoriaus įsakymas Nr. 1P-341-(1.17 E.) 2017-08-10 Nacionalinės žemės tarnybos direktoriaus įsakymas Nr. 1P-331-(1.17 E.) 2017-08-25 Nacionalinės žemės tarnybos direktoriaus įsakymas Nr. 1P-401-(1.17 E.) 2017-10-13 Nacionalinės žemės tarnybos direktoriaus įsakymas Nr. 1P-551-(1. 17 E.) 2017-10-18 Nacionalinės žemės tarnybos direktoriaus įsakymas Nr. 1P-570-(1.17 E.) 2018-01-15 Nacionalinės žemės tarnybos teritorinio skyriaus vedėjo sprendimas Nr. 48SK-114(14.48.111.) 2018-02-14 Nacionalinės žemės tarnybos direktoriaus įsakymas Nr. 1P-87-(1.17 E.) 2018-03-28 Nacionalinės žemės tarnybos direktoriaus įsakymas Nr. 1P-152-(1.17 E.) 2019-07-22 Nacionalinės žemės tarnybos teritorinio skyriaus vedėjo sprendimas Nr. 48SK-2004-(14.48.111.)
Įregistravimo pagrindas:	
Įrašas galioja:	Nuo 2019-08-29

5. Valstybės ir savivaldybių žemės patikėjimo teisė:

5.1.	Valstybinės žemės patikėjimo teisė
Patikėtinis:	Nacionalinė žemės tarnyba prie Žemės ūkio ministerijos, a.k. 188704927
Daiktas:	žemės sklypas Nr. 4400-5223-8080, aprašytas p. 2.1.

Įregistravimo pagrindas:

2017-04-13 Nacionalinės žemės tarnybos direktoriaus įsakymas Nr. 1P-194-(1.17E.)
2017-08-10 Nacionalinės žemės tarnybos direktoriaus įsakymas Nr. 1P-352-(1.17 E.)
2017-08-10 Nacionalinės žemės tarnybos direktoriaus įsakymas Nr. 1P-341-(1.17 E.)
2017-08-10 Nacionalinės žemės tarnybos direktoriaus įsakymas Nr. 1P-331-(1.17 E.)
2017-08-25 Nacionalinės žemės tarnybos direktoriaus įsakymas Nr. 1P-401-(1.17 E.)
2017-10-13 Nacionalinės žemės tarnybos direktoriaus įsakymas Nr. 1P-551-(1. 17 E.)
2017-10-18 Nacionalinės žemės tarnybos direktoriaus įsakymas Nr. 1P-570-(1.17 E.)
2018-01-15 Nacionalinės žemės tarnybos teritorinio skyriaus vedėjo sprendimas Nr. 48SK-114(14.48.111.)
2018-02-14 Nacionalinės žemės tarnybos direktoriaus įsakymas Nr. 1P-87-(1.17 E.)
2018-03-28 Nacionalinės žemės tarnybos direktoriaus įsakymas Nr. 1P-152-(1.17 E.)
2019-07-22 Nacionalinės žemės tarnybos teritorinio skyriaus vedėjo sprendimas Nr. 48SK-2004-(14.48.111.)
Nuo 2019-08-29

Įrašas galioja:

6. Kitos daiktinės teisės :

6.1.

Daiktas:

Servitutas - teisė aptarnauti požemines, antžemines komunikacijas (tarnaujantis)
žemės sklypas Nr. 4400-5223-8080, aprašytas p. 2.1.
2008-03-15 Apskrities viršininko įsakymas Nr. 2.3-2816-(41)
2017-06-02 Nacionalinės žemės tarnybos teritorinio skyriaus vedėjo sprendimas Nr. 48SK-1643-(14.48.111.)
2019-07-22 Nacionalinės žemės tarnybos teritorinio skyriaus vedėjo sprendimas Nr. 48SK-2004-(14.48.111.)

Įregistravimo pagrindas:

Plotas:

Įrašas galioja:

936.00 kv. m
Nuo 2019-08-29

6.2.

Daiktas:

Servitutas - teisė tiesti požemines, antžemines komunikacijas (tarnaujantis)
žemės sklypas Nr. 4400-5223-8080, aprašytas p. 2.1.
2008-03-15 Apskrities viršininko įsakymas Nr. 2.3-2816-(41)
2017-06-02 Nacionalinės žemės tarnybos teritorinio skyriaus vedėjo sprendimas Nr. 48SK-1643-(14.48.111.)
2019-07-22 Nacionalinės žemės tarnybos teritorinio skyriaus vedėjo sprendimas Nr. 48SK-2004-(14.48.111.)

Įregistravimo pagrindas:

Plotas:	936.00 kv. m
Įrašas galioja:	Nuo 2019-08-29
6.3. Daiktas:	Servitutas - teisė tiesti požemines, antžemines komunikacijas (tarnaujantis) žemės sklypas Nr. 4400-5223-8080, aprašytas p. 2.1. 2008-03-15 Apskrities viršininko įsakymas Nr. 2.3-2816-(41) 2017-04-26 Nacionalinės žemės tarnybos teritorinio skyriaus vedėjo sprendimas Nr. 48SK-1909-(14.48.111.) 2019-07-22 Nacionalinės žemės tarnybos teritorinio skyriaus vedėjo sprendimas Nr. 48SK-2004-(14.48.111.)
Įregistravimo pagrindas:	
Plotas:	744.00 kv. m
Įrašas galioja:	Nuo 2019-08-29
6.4. Daiktas:	Servitutas - teisė aptarnauti požemines, antžemines komunikacijas (tarnaujantis) žemės sklypas Nr. 4400-5223-8080, aprašytas p. 2.1. 2008-03-15 Apskrities viršininko įsakymas Nr. 2.3-2816-(41) 2017-04-26 Nacionalinės žemės tarnybos teritorinio skyriaus vedėjo sprendimas Nr. 48SK-1909-(14.48.111.) 2019-07-22 Nacionalinės žemės tarnybos teritorinio skyriaus vedėjo sprendimas Nr. 48SK-2004-(14.48.111.)
Įregistravimo pagrindas:	
Plotas:	744.00 kv. m
Įrašas galioja:	Nuo 2019-08-29
6.5. Daiktas:	Servitutas - teisė aptarnauti požemines, antžemines komunikacijas (tarnaujantis) žemės sklypas Nr. 4400-5223-8080, aprašytas p. 2.1. 2007-04-25 Apskrities viršininko įsakymas Nr. 2.3-4060-41 2017-06-13 Nacionalinės žemės tarnybos teritorinio skyriaus vedėjo sprendimas Nr. 48SK-1756-(14.48.111.) 2017-07-17 Nacionalinės žemės tarnybos teritorinio žemėtvarkos skyriaus vedėjo įsakymas Nr. 48VĮ-1322-(14.48.2.)
Įregistravimo pagrindas:	
Plotas:	15.00 kv. m
Įrašas galioja:	Nuo 2019-08-29
6.6.	Servitutas - teisė tiesti požemines, antžemines komunikacijas (tarnaujantis)

Daiktas:	žemės sklypas Nr. 4400-5223-8080, aprašytas p. 2.1. 2008-02-28 Apskrities viršininko įsakymas Nr. 2.3-2089-(41) 2018-01-31 Nacionalinės žemės tarnybos teritorinio skyriaus vedėjo sprendimas Nr. 48SK-294-(14.48.111.)
Įregistravimo pagrindas:	2019-07-22 Nacionalinės žemės tarnybos teritorinio skyriaus vedėjo sprendimas Nr. 48SK-2004-(14.48.111.)
Plotas:	15.00 kv. m
Įrašas galioja:	Nuo 2019-08-29
6.7.	Kiti servitutai (tarnaujantis)
Daiktas:	žemės sklypas Nr. 4400-5223-8080, aprašytas p. 2.1. 2012-04-06 Servituto sutartis Nr. SK-2874 2018-01-15 Nacionalinės žemės tarnybos teritorinio skyriaus vedėjo sprendimas Nr. 48SK-114(14.48.111.)
Įregistravimo pagrindas:	2019-07-22 Nacionalinės žemės tarnybos teritorinio skyriaus vedėjo sprendimas Nr. 48SK-2004-(14.48.111.)
Įrašas galioja:	Nuo 2019-08-29
6.8.	Servitutas - teisė tiesti požemines, antžemines komunikacijas (tarnaujantis)
Daiktas:	žemės sklypas Nr. 4400-5223-8080, aprašytas p. 2.1. 2014-10-24 Servituto sutartis Nr. PJ-4820 2018-01-15 Nacionalinės žemės tarnybos teritorinio skyriaus vedėjo sprendimas Nr. 48SK-114(14.48.111.)
Įregistravimo pagrindas:	2019-07-22 Nacionalinės žemės tarnybos teritorinio skyriaus vedėjo sprendimas Nr. 48SK-2004-(14.48.111.)
Plotas:	3.00 kv. m
Įrašas galioja:	Nuo 2019-08-29
6.9.	Servitutas - teisė aptarnauti požemines, antžemines komunikacijas (tarnaujantis)
Daiktas:	žemės sklypas Nr. 4400-5223-8080, aprašytas p. 2.1. 2014-10-24 Servituto sutartis Nr. PJ-4820 2018-01-15 Nacionalinės žemės tarnybos teritorinio skyriaus vedėjo sprendimas Nr. 48SK-114(14.48.111.)
Įregistravimo pagrindas:	

Plotas: 2019-07-22 Nacionalinės žemės tarnybos teritorinio skyriaus vedėjo sprendimas Nr. 48SK-2004-(14.48.111.)
Įrašas galioja: 3.00 kv. m
Nuo 2019-08-29

6.10.
Daiktas: Servitutas - teisė naudoti požemines, antžemines komunikacijas (tarnaujantis) žemės sklypas Nr. 4400-5223-8080, aprašytas p. 2.1.
2014-10-24 Servituto sutartis Nr. PJ-4820
Įregistravimo pagrindas: 2018-01-15 Nacionalinės žemės tarnybos teritorinio skyriaus vedėjo sprendimas Nr. 48SK-114(14.48.111.)
2019-07-22 Nacionalinės žemės tarnybos teritorinio skyriaus vedėjo sprendimas Nr. 48SK-2004-(14.48.111.)
Plotas: 3.00 kv. m
Įrašas galioja: Nuo 2019-08-29

6.11.
Daiktas: Servitutas - teisė aptarnauti požemines, antžemines komunikacijas (tarnaujantis) žemės sklypas Nr. 4400-5223-8080, aprašytas p. 2.1.
2005-01-27 Apskrities viršininko įsakymas Nr. 2.3-473-41
Įregistravimo pagrindas: 2018-01-15 Nacionalinės žemės tarnybos teritorinio skyriaus vedėjo sprendimas Nr. 48SK-114(14.48.111.)
2019-07-22 Nacionalinės žemės tarnybos teritorinio skyriaus vedėjo sprendimas Nr. 48SK-2004-(14.48.111.)
Plotas: 6.00 kv. m
Įrašas galioja: Nuo 2019-08-29

7. Juridiniai faktai: įrašų nėra

8. Žymos: įrašų nėra

9. Teritorijos, kuriose taikomos specialiosios žemės naudojimo sąlygos:

9.1.
Daiktas: Skirstomųjų dujotiekių apsaugos zonos (III skyrius, šeštasis skirsnis) žemės sklypas Nr. 4400-5223-8080, aprašytas p. 2.1.

Įregistravimo pagrindas: 2021-06-17 Nacionalinės žemės tarnybos teritorinio skyriaus vedėjo sprendimas Nr. 48SK-2288-(14.48.111E.)
Plotas: 2021-12-15 Nekilnojamojo daikto kadastro duomenų byla
Įrašas galioja: 15.00 kv. m
Nuo 2021-12-31

9.2.
Daiktas: Elektroninių ryšių tinklų elektroninių ryšių infrastruktūros apsaugos zonos (III skyrius, vienuoliktasis skirsnis)
Įregistravimo pagrindas: žemės sklypas Nr. 4400-5223-8080, aprašytas p. 2.1.
2019-06-06 Lietuvos Respublikos specialiųjų žemės naudojimo sąlygų įstatymas Nr. XIII-2166
Plotas: 2019-12-19 Lietuvos Respublikos žemės ūkio ministro įsakymas Nr. 3D-711
1130.00 kv. m
Įrašas galioja: Nuo 2020-01-02

9.3.
Daiktas: Elektros tinklų apsaugos zonos (III skyrius, ketvirtasis skirsnis)
Įregistravimo pagrindas: žemės sklypas Nr. 4400-5223-8080, aprašytas p. 2.1.
2019-06-06 Lietuvos Respublikos specialiųjų žemės naudojimo sąlygų įstatymas Nr. XIII-2166
Plotas: 2019-12-19 Lietuvos Respublikos žemės ūkio ministro įsakymas Nr. 3D-711
116.00 kv. m
Įrašas galioja: Nuo 2020-01-02

10. Daikto registravimas ir kadastro žymos:

10.1.
Daiktas: Kadastrinius matavimus atliko (kadastro žyma)
[redacted]
Įregistravimo pagrindas: žemės sklypas Nr. 4400-5223-8080, aprašytas p. 2.1.
2016-09-23 Kvalifikacijos pažymėjimas Nr. 2M-M-2455
2021-12-15 Nekilnojamojo daikto kadastro duomenų byla
Įrašas galioja: Nuo 2021-12-31

10.2.
Daiktas: Kadastro duomenų tikslinimas (daikto registravimas)
žemės sklypas Nr. 4400-5223-8080, aprašytas p. 2.1.

Įregistravimo pagrindas:
Įrašas galioja:

2021-12-15 Nekilnojamojo daikto kadastro duomenų byla
Nuo 2021-12-31

10.3.
Daiktas:

Kadastro duomenų tikslinimas (daikto registravimas)
žemės sklypas Nr. 4400-5223-8080, aprašytas p. 2.1.

Įregistravimo pagrindas:

2021-06-09 Nekilnojamojo daikto kadastro duomenų byla
2021-06-17 Nacionalinės žemės tarnybos teritorinio skyriaus vedėjo sprendimas Nr. 48SK-2288-(14.48.111E.)

Įrašas galioja:

Nuo 2021-07-05

10.4.

Kadastrinius matavimus atliko (kadastro žyma)

Daiktas:

žemės sklypas Nr. 4400-5223-8080, aprašytas p. 2.1.

Įregistravimo pagrindas:

2016-09-23 Kvalifikacijos pažymėjimas Nr. 2M-M-2455

Įrašas galioja:

2021-06-09 Nekilnojamojo daikto kadastro duomenų byla
Nuo 2021-07-05

10.5.
Daiktas:

Suformuotas sujungimo būdu (daikto registravimas)
žemės sklypas Nr. 4400-5223-8080, aprašytas p. 2.1.

Įregistravimo pagrindas:

2019-04-12 Nekilnojamojo daikto kadastro duomenų byla
2019-07-22 Nacionalinės žemės tarnybos teritorinio skyriaus vedėjo sprendimas Nr. 48SK-2004-(14.48.111.)

Įrašas galioja:

Nuo 2019-08-29

10.6.

Kadastrinius matavimus atliko (kadastro žyma)

Daiktas:

žemės sklypas Nr. 4400-5223-8080, aprašytas p. 2.1.

Įregistravimo pagrindas:

2014-04-17 Kvalifikacijos pažymėjimas Nr. 2M-M-2000

Įrašas galioja:

2019-04-12 Nekilnojamojo daikto kadastro duomenų byla
Nuo 2019-08-29

11. Registro pastabos ir nuorodos: įrašų nėra

12. Kita informacija: įrašų nėra

13. Informacija apie duomenų sandoriui tikslinimą: įrašų nėra