

⏻

⬅

➡

0

100

200

300

400

500

600

700

800

900

1000

🔍

📶

ℹ

📄

Identifikuota:

Registruoti sklypai

4400-4578-5080

[Daugiau info](#)

[Parodyti visa](#)

18

16E

16

14

14A

14B

14E

57

55

53

51

49

47

📄

📄

xy

📄

M 1 : 1 000

REGISTRŲ CENTRAS

Detali informacija

Įvedimo data

2019-10-02

Registro numeris

44/2206863

Unikalus numeris

4400-4578-5080

Kadastrinis numeris

4103/200:3181

Nr. žemėtvarkos projekte

40

Sklypo adresas

Vilniaus r. sav., Avižienių sen., Avižienių k.

Paskirtis

Kita

Naudojimo būdas ir pobūdis

Susisiekimo ir inžinerinių



VALSTYBĖS ĮMONĖ REGISTRŲ CENTRAS
Lvivo g. 25-101, 09320 Vilnius, tel. (8 5) 2688 262, el. p. info@registrucentras.lt
Duomenys kaupiami ir saugomi Juridinių asmenų registre, kodas 124110246

NEKILNOJAMOJO TURTO REGISTRO DUOMENŲ BAZĖS IŠRAŠAS

2022-05-30 12:56:55

1. Nekilnojamojo turto registre įregistruotas turtas:

Registro Nr.:	44/2206863
Registro tipas:	Žemės sklypas
Sudarymo data:	2018-01-29
	Vilniaus r. sav., Avižienių sen., Avižienių k.

2. Nekilnojamieji daiktai:

2.1.

Unikalus daikto numeris:	Žemės sklypas
Žemės sklypo kadastro numeris ir kadastro vietovės pavadinimas:	Vilniaus r. sav., Avižienių sen., Avižienių k.
Daikto pagrindinė naudojimo paskirtis:	4400-4578-5080
Žemės sklypo naudojimo būdas:	4103/0200:3181 Avižienių k.v.
Statusas:	Kita
Daikto istorinė kilmė:	Susisiekimo ir inžinerinių tinklų koridorių teritorijos
Žemės sklypo plotas:	Suformuotas padalijus daiktą
Kelių plotas:	Gautas padalijus daiktą, unikalus daikto numeris 4400-1675-4553
Žemės ūkio naudmenų našumo balas:	0.0116 ha
Matavimų tipas:	0.0116 ha
Vidutinė rinkos vertė:	43.6
Vidutinės rinkos vertės nustatymo data:	Žemės sklypas suformuotas atliekant kadastrinius matavimus
Vidutinės rinkos vertės nustatymo būdas:	1300 Eur
Kadastro duomenų nustatymo data:	2019-10-02
	Masinis vertinimas
	2019-03-26

3. Daikto priklausiniai iš kito registro: įrašų nėra

4. Nuosavybė:

4.1.	Nuosavybės teisė
Savininkas:	LIETUVOS RESPUBLIKA, a.k. 111105555
Daiktas:	žemės sklypas Nr. 4400-4578-5080, aprašytas p. 2.1.
Įregistravimo pagrindas:	2018-04-18 Nacionalinės žemės tarnybos direktoriaus įsakymas Nr. 1P-190-(1.17E.)
Įrašas galioja:	Nuo 2018-07-04

5. Valstybės ir savivaldybių žemės patikėjimo teisė:

5.1.	Valstybinės žemės patikėjimo teisė
Patikėtinis:	Nacionalinė žemės tarnyba prie Žemės ūkio ministerijos, a.k. 188704927
Daiktas:	žemės sklypas Nr. 4400-4578-5080, aprašytas p. 2.1.
Įregistravimo pagrindas:	2018-04-18 Nacionalinės žemės tarnybos direktoriaus įsakymas Nr. 1P-190-(1.17E.)
Įrašas galioja:	Nuo 2018-07-04

6. Kitos daiktinės teisės :

6.1.	Servitutas - teisė tiesti požemines, antžemines komunikacijas (tarnaujantis)
Daiktas:	žemės sklypas Nr. 4400-4578-5080, aprašytas p. 2.1.
	2008-08-25 Apskrities viršininko įsakymas Nr. 2.3-10945-(41)
Įregistravimo pagrindas:	2018-03-23 Nacionalinės žemės tarnybos teritorinio skyriaus vedėjo sprendimas Nr. 48SK-849-(14.48.111.)
	2019-04-15 Nacionalinės žemės tarnybos teritorinio skyriaus vedėjo sprendimas Nr. 48SK-1068-(14.48.111.)
Įrašas galioja:	Nuo 2019-10-03

7. Juridiniai faktai:

7.1.	Nekilnojamasis daiktas yra nekilnojamųjų kultūros vertybių teritorijoje (jų apsaugos zonoje)
Daiktas:	žemės sklypas Nr. 4400-4578-5080, aprašytas p. 2.1.
Įregistravimo pagrindas:	2017-08-07 Kultūros paveldo departamento pranešimas Nr. 08-02
Aprašymas:	2012-10-02 Vertinimo tarybos aktas Nr.: KPD-VL-44
Įrašas galioja:	Nuo 2018-04-05

8. Žymos: įrašų nėra

9. Teritorijos, kuriose taikomos specialiosios žemės naudojimo sąlygos:

9.1.	Kultūros paveldo objektų ir vietovių teritorijos, jų apsaugos zonos (V skyrius, pirmasis skirsnis)
Daiktas:	žemės sklypas Nr. 4400-4578-5080, aprašytas p. 2.1.
Įregistravimo pagrindas:	2019-06-06 Lietuvos Respublikos specialiųjų žemės naudojimo sąlygų įstatymas Nr. XIII-2166
Plotas:	2019-12-19 Lietuvos Respublikos žemės ūkio ministro įsakymas Nr. 3D-711
Įrašas galioja:	116.00 kv. m
	Nuo 2020-01-02

10. Daikto registravimas ir kadastro žymos:

10.1.	Kadastro duomenų tikslinimas (daikto registravimas)
Daiktas:	žemės sklypas Nr. 4400-4578-5080, aprašytas p. 2.1.
Įregistravimo pagrindas:	2019-03-26 Nekilnojamojo daikto kadastro duomenų byla
Įrašas galioja:	2019-04-15 Nacionalinės žemės tarnybos teritorinio skyriaus vedėjo sprendimas Nr. 48SK-1068-(14.48.111.)
	Nuo 2019-10-02
10.2.	Kadastrinius matavimus atliko (kadastro žyma)
Daiktas:	žemės sklypas Nr. 4400-4578-5080, aprašytas p. 2.1.
Įregistravimo pagrindas:	2014-04-17 Kvalifikacijos pažymėjimas Nr. 2M-M-2000
Įrašas galioja:	2019-03-26 Nekilnojamojo daikto kadastro duomenų byla
	Nuo 2019-10-02
10.3.	Suformuotas padalijimo būdu (daikto registravimas)
Daiktas:	žemės sklypas Nr. 4400-4578-5080, aprašytas p. 2.1.
Įregistravimo pagrindas:	2018-03-23 Nacionalinės žemės tarnybos teritorinio skyriaus vedėjo sprendimas Nr. 48SK-849-(14.48.111.)
Įrašas galioja:	Nuo 2018-04-04

11. Registro pastabos ir nuorodos: įrašų nėra

12. Kita informacija: įrašų nėra

13. Informacija apie duomenų sandoriui tikslinimą: įrašų nėra



Detali informacija

Įvedimo data
2019-05-03

Registro numeris
44/2148171

Unikalus numeris
4400-4603-2002

Kadastrinis numeris
4103/200.3131

Nr. žemėtvarkos projekte
44

Sklypo adresas
Vilniaus r. sav., Avižienių
sen., Avižienių k., Sudervės g.
6

Paskirtis
Kita

Naudojimo būdas ir
pobūdis



VALSTYBĖS ĮMONĖ REGISTRŲ CENTRAS
Lvivo g. 25-101, 09320 Vilnius, tel. (8 5) 2688 262, el. p. info@registrucentras.lt
Duomenys kaupiami ir saugomi Juridinių asmenų registre, kodas 124110246

NEKILNOJAMOJO TURTO REGISTRO DUOMENŲ BAZĖS IŠRAŠAS

2022-05-30 13:05:01

1. Nekilnojamojo turto registre įregistruotas turtas:

Registro Nr.:	44/2148171
Registro tipas:	Žemės sklypas
Sudarymo data:	2017-07-13
Adresas:	Vilniaus r. sav., Avižienių sen., Avižienių k., Sudervės g. 6

2. Nekilnojamieji daiktai:

2.1.	Žemės sklypas
Unikalus daikto numeris:	4400-4603-2002
Žemės sklypo kadastro numeris ir kadastro vietovės pavadinimas:	4103/0200:3131 Avižienių k.v.
Daikto pagrindinė naudojimo paskirtis:	Kita
Žemės sklypo naudojimo būdas:	Susisiekimo ir inžinerinių tinklų koridorių teritorijos
Statusas:	Suformuotas padalijus daiktą
Daikto istorinė kilmė:	Gautas padalijus daiktą, unikalus daikto numeris 4400-0685-4566
Žemės sklypo plotas:	0.0180 ha
Kelių plotas:	0.0180 ha
Žemės ūkio naudmenų našumo balas:	32.6
Matavimų tipas:	Žemės sklypas suformuotas atliekant kadastrinius matavimus
Vidutinė rinkos vertė:	2020 Eur
Vidutinės rinkos vertės nustatymo data:	2019-05-03
Vidutinės rinkos vertės nustatymo būdas:	Masinis vertinimas
Kadastro duomenų nustatymo data:	2019-03-26

3. Daikto priklausiniai iš kito registro: įrašų nėra

4. Nuosavybė:

4.1.	Nuosavybės teisė
------	------------------

Savininkas:	LIETUVOS RESPUBLIKA, a.k. 111105555
Daiktas:	žemės sklypas Nr. 4400-4603-2002, aprašytas p. 2.1. 2005-12-30 Apskritis viršininko įsakymas Nr. 2.3-12558-41
Įregistravimo pagrindas:	2017-06-28 Nacionalinės žemės tarnybos teritorinio skyriaus vedėjo sprendimas Nr. 48SK-1952-(14.48.111.)
Įrašas galioja:	Nuo 2018-07-31

5. Valstybės ir savivaldybių žemės patikėjimo teisė:

5.1.	Valstybinės žemės patikėjimo teisė
Patikėtinis:	Nacionalinė žemės tarnyba prie Žemės ūkio ministerijos, a.k. 188704927
Daiktas:	žemės sklypas Nr. 4400-4603-2002, aprašytas p. 2.1. 2017-06-28 Nacionalinės žemės tarnybos teritorinio skyriaus vedėjo sprendimas Nr. 48SK-1952-(14.48.111.)
Įregistravimo pagrindas:	Žemės įstatymo pakeitimo ir papildymo įstatymas Nr. XI-912, 2010 m. birželio 18 d.
Įrašas galioja:	Nuo 2018-07-31

6. Kitos daiktinės teisės : įrašų nėra

7. Juridiniai faktai: įrašų nėra

8. Žymos: įrašų nėra

9. Teritorijos, kuriose taikomos specialiosios žemės naudojimo sąlygos: įrašų nėra

10. Daikto registravimas ir kadastro žymos:

10.1.	Kadastro duomenų tikslinimas (daikto registravimas)
Daiktas:	žemės sklypas Nr. 4400-4603-2002, aprašytas p. 2.1. 2019-03-26 Nekilnojamojo daikto kadastro duomenų byla
Įregistravimo pagrindas:	2019-04-15 Nacionalinės žemės tarnybos teritorinio skyriaus vedėjo sprendimas Nr. 48SK-1081-(14.48.111.)
Įrašas galioja:	Nuo 2019-05-03

10.2.

Kadastrinius matavimus atliko (kadastro žyma)



Daiktas:

žemės sklypas Nr. 4400-4603-2002, aprašytas p. 2.1.

Įregistravimo pagrindas:

2014-04-17 Kvalifikacijos pažymėjimas Nr. 2M-M-2000

Įrašas galioja:

2019-03-26 Nekilnojamojo daikto kadastro duomenų byla
Nuo 2019-05-03

10.3.

Suformuotas padalijimo būdu (daikto registravimas)

Daiktas:

žemės sklypas Nr. 4400-4603-2002, aprašytas p. 2.1.

Įregistravimo pagrindas:

2017-04-10 Nekilnojamojo daikto kadastro duomenų byla

2017-06-28 Nacionalinės žemės tarnybos teritorinio skyriaus vedėjo sprendimas Nr.
48SK-1952-(14.48.111.)

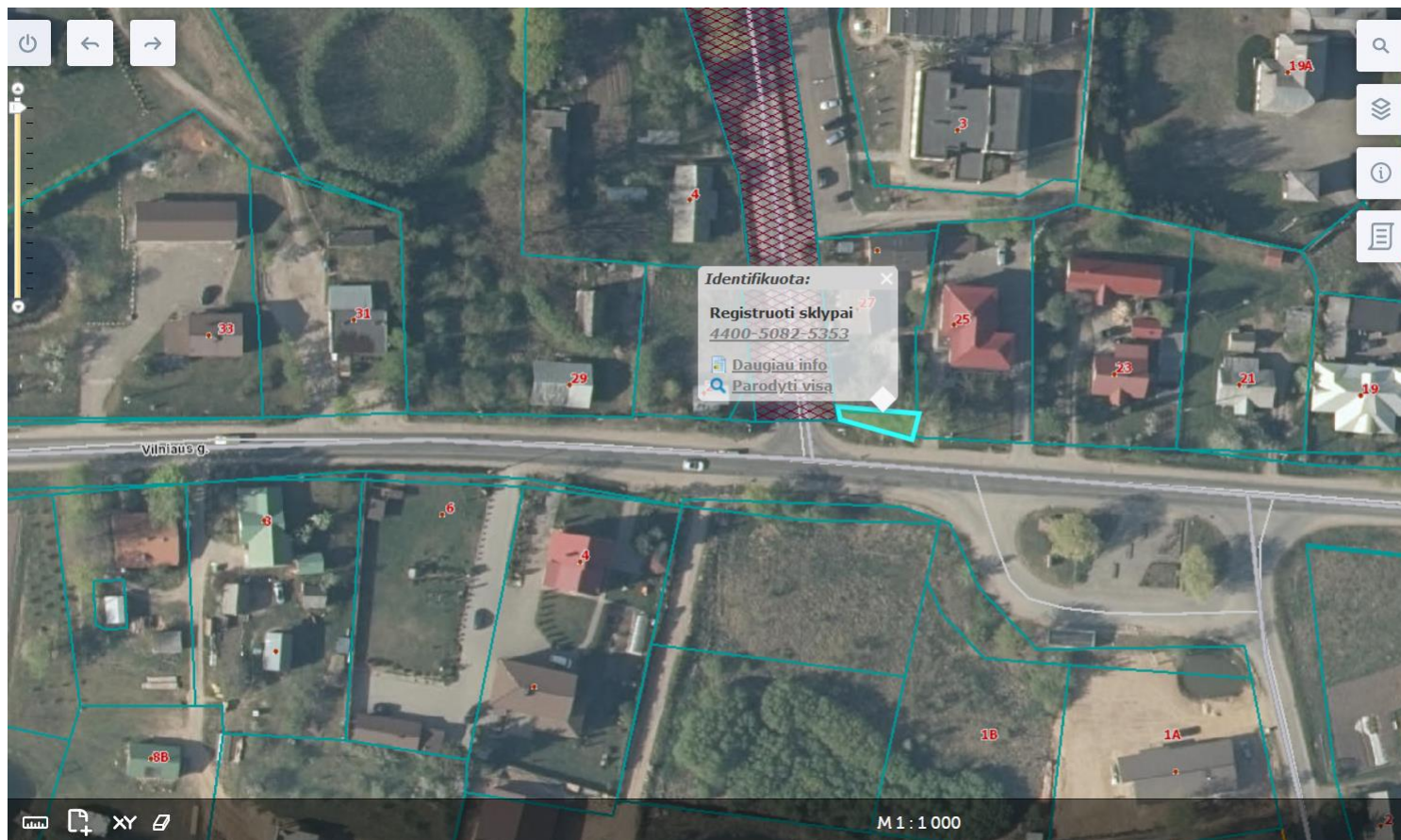
Įrašas galioja:

Nuo 2018-07-24

11. Registro pastabos ir nuorodos: įrašų nėra

12. Kita informacija: įrašų nėra

13. Informacija apie duomenų sandoriui tikslinimą: įrašų nėra



Identifikuota:
Registruoti sklypai
4400-5082-5353
Daugiau info
Parodyti visa

Detali informacija

Įvedimo data
2019-10-02

Registro numeris
44/2325773

Unikalus numeris
4400-5082-5353

Kadastrinis numeris
4184/300.286

Nr. žemėtvarkos projekte
15-1

Sklypo adresas
Vilniaus r. sav., Sudervės sen.,
Sudervės k.

Paskirtis
Kita

Naudojimo būdas ir
pobūdis
Susisiekimo ir inžinerinių



VALSTYBĖS ĮMONĖ REGISTRŲ CENTRAS
Lvivo g. 25-101, 09320 Vilnius, tel. (8 5) 2688 262, el. p. info@registrucentras.lt
Duomenys kaupiami ir saugomi Juridinių asmenų registre, kodas 124110246

NEKILNOJAMOJO TURTO REGISTRO DUOMENŲ BAZĖS IŠRAŠAS

2022-05-30 13:06:37

1. Nekilnojamojo turto registre įregistruotas turtas:

Registro Nr.:	44/2325773
Registro tipas:	Žemės sklypas
Sudarymo data:	2019-02-25
	Vilniaus r. sav., Sudervės sen., Sudervės k.

2. Nekilnojamieji daiktai:

2.1.	Žemės sklypas
	Vilniaus r. sav., Sudervės sen., Sudervės k.
Unikalus daikto numeris:	4400-5082-5353
Žemės sklypo kadastro numeris ir kadastro vietovės pavadinimas:	4184/0300:286 Sudervės k.v.
Daikto pagrindinė naudojimo paskirtis:	Kita
Žemės sklypo naudojimo būdas:	Susisiekimo ir inžinerinių tinklų koridorių teritorijos
Žemės sklypo plotas:	0.0066 ha
Žemės ūkio naudmenų plotas viso:	0.0066 ha
iš jo: pievų ir natūralių ganyklų plotas:	0.0066 ha
Žemės ūkio naudmenų našumo balas:	35.4
Matavimų tipas:	Žemės sklypas suformuotas atliekant kadastrinius matavimus
Vidutinė rinkos vertė:	283 Eur
Vidutinės rinkos vertės nustatymo data:	2019-10-02
Vidutinės rinkos vertės nustatymo būdas:	Masinis vertinimas
Kadastro duomenų nustatymo data:	2018-09-17
Teritorija, kurioje taikomos specialiosios žemės naudojimo sąlygos:	Elektros tinklų apsaugos zonos (III skyrius, ketvirtasis skirsnis)
Teritorijos unikalus numeris:	100297869
Teritorijos nustatymo data:	2022-01-25
Žymos apie teritoriją padarymo data:	2022-02-15

3. Daikto priklausiniai iš kito registro: įrašų nėra

4. Nuosavybė:

4.1.	Nuosavybės teisė
Savininkas:	LIETUVOS RESPUBLIKA, a.k. 111105555
Daiktas:	žemės sklypas Nr. 4400-5082-5353, aprašytas p. 2.1.
Įregistravimo pagrindas:	2019-01-28 Nacionalinės žemės tarnybos teritorinio skyriaus vedėjo sprendimas Nr. 48SK-247-(14.48.111.)
Įrašas galioja:	Nuo 2019-10-03

5. Valstybės ir savivaldybių žemės patikėjimo teisė:

5.1.	Valstybinės žemės patikėjimo teisė
Patikėtinis:	Nacionalinė žemės tarnyba prie Žemės ūkio ministerijos, a.k. 188704927
Daiktas:	žemės sklypas Nr. 4400-5082-5353, aprašytas p. 2.1.
Įregistravimo pagrindas:	2019-01-28 Nacionalinės žemės tarnybos teritorinio skyriaus vedėjo sprendimas Nr. 48SK-247-(14.48.111.)
Įrašas galioja:	Nuo 2019-10-03

6. Kitos daiktinės teisės : įrašų nėra

7. Juridiniai faktai: įrašų nėra

8. Žymos: įrašų nėra

9. Teritorijos, kuriose taikomos specialiosios žemės naudojimo sąlygos:

9.1.	Kelių apsaugos zonos (III skyrius, antrasis skirsnis)
Daiktas:	žemės sklypas Nr. 4400-5082-5353, aprašytas p. 2.1.
Įregistravimo pagrindas:	2019-06-06 Lietuvos Respublikos specialiųjų žemės naudojimo sąlygų įstatymas Nr. XIII-2166
Plotas:	2019-12-19 Lietuvos Respublikos žemės ūkio ministro įsakymas Nr. 3D-711 66.00 kv. m

Įrašas galioja:	Nuo 2020-01-02
9.2.	Elektroninių ryšių tinklų elektroninių ryšių infrastruktūros apsaugos zonos (III skyrius, vienuoliktasis skirsnis)
Daiktas:	žemės sklypas Nr. 4400-5082-5353, aprašytas p. 2.1. 2019-06-06 Lietuvos Respublikos specialiųjų žemės naudojimo sąlygų įstatymas Nr. XIII-2166
Įregistravimo pagrindas:	2019-12-19 Lietuvos Respublikos žemės ūkio ministro įsakymas Nr. 3D-711
Plotas:	56.00 kv. m
Įrašas galioja:	Nuo 2020-01-02
9.3.	Vandens tiekimo ir nuotekų, paviršinių nuotekų tvarkymo infrastruktūros apsaugos zonos (III skyrius, dešimtas skirsnis)
Daiktas:	žemės sklypas Nr. 4400-5082-5353, aprašytas p. 2.1. 2019-06-06 Lietuvos Respublikos specialiųjų žemės naudojimo sąlygų įstatymas Nr. XIII-2166
Įregistravimo pagrindas:	2019-12-19 Lietuvos Respublikos žemės ūkio ministro įsakymas Nr. 3D-711
Plotas:	62.00 kv. m
Įrašas galioja:	Nuo 2020-01-02
9.4.	Požeminio vandens vandenviečių apsaugos zonos (VI skyrius, vienuoliktasis skirsnis)
Daiktas:	žemės sklypas Nr. 4400-5082-5353, aprašytas p. 2.1. 2019-06-06 Lietuvos Respublikos specialiųjų žemės naudojimo sąlygų įstatymas Nr. XIII-2166
Įregistravimo pagrindas:	2019-12-19 Lietuvos Respublikos žemės ūkio ministro įsakymas Nr. 3D-711
Plotas:	66.00 kv. m
Įrašas galioja:	Nuo 2020-01-02
9.5.	Elektros tinklų apsaugos zonos (III skyrius, ketvirtasis skirsnis)
Daiktas:	žemės sklypas Nr. 4400-5082-5353, aprašytas p. 2.1. 2019-06-06 Lietuvos Respublikos specialiųjų žemės naudojimo sąlygų įstatymas Nr. XIII-2166
Įregistravimo pagrindas:	2019-12-19 Lietuvos Respublikos žemės ūkio ministro įsakymas Nr. 3D-711
Plotas:	20.00 kv. m

Įrašas galioja:

Nuo 2020-01-02

10. Daikto registravimas ir kadastro žymos:

10.1.

Daiktas:

Įregistravimo pagrindas:

Įrašas galioja:

Suformuotas naujas (daikto registravimas)

žemės sklypas Nr. 4400-5082-5353, aprašytas p. 2.1.

2018-09-17 Nekilnojamojo daikto kadastro duomenų byla

2019-01-28 Nacionalinės žemės tarnybos teritorinio skyriaus vedėjo sprendimas Nr. 48SK-247-(14.48.111.)

Nuo 2019-10-02

10.2.

Daiktas:

Įregistravimo pagrindas:

Įrašas galioja:

Kadastrinius matavimus atliko (kadastro žyma)

████████████████████

žemės sklypas Nr. 4400-5082-5353, aprašytas p. 2.1.

2012-08-13 Kvalifikacijos pažymėjimas Nr. 2M-M-1807

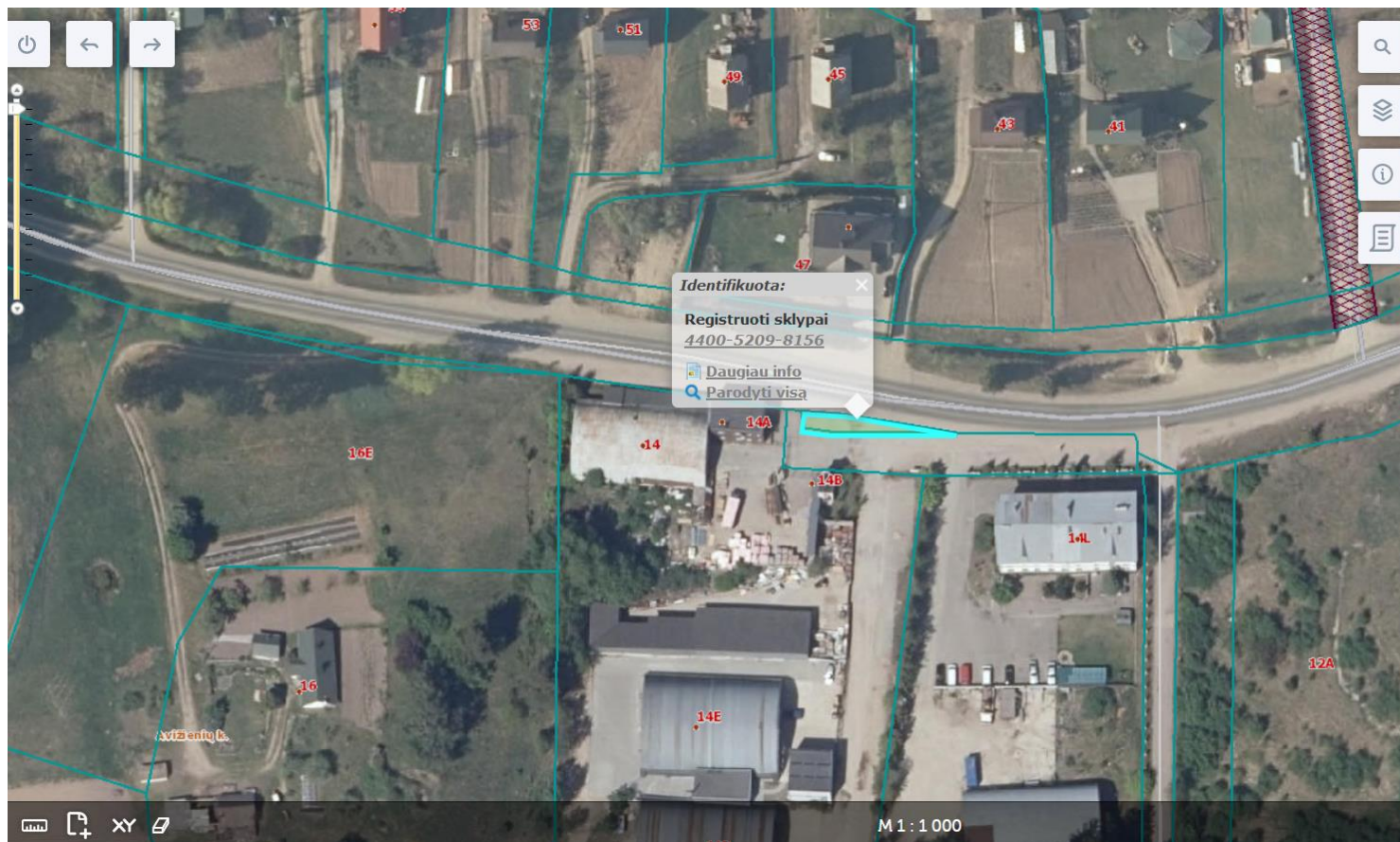
2018-09-17 Nekilnojamojo daikto kadastro duomenų byla

Nuo 2019-10-02

11. Registro pastabos ir nuorodos: įrašų nėra

12. Kita informacija: įrašų nėra

13. Informacija apie duomenų sandoriui tikslinimą: įrašų nėra



Detali informacija

Įvedimo data
2019-05-08

Registro numeris
44/2344841

Unikalus numeris
4400-5209-8156

Kadastrinis numeris
4103/200:2929

Nr. žemėtvarkos projekte
41

Sklypo adresas
Vilniaus r. sav., Avižienių
sen., Avižienių k.

Paskirtis
Kita

Naudojimo būdas ir
pobūdis
Susisiekimo ir inžinerinių



VALSTYBĖS ĮMONĖ REGISTRŲ CENTRAS
Lvivo g. 25-101, 09320 Vilnius, tel. (8 5) 2688 262, el. p. info@registrucentras.lt
Duomenys kaupiami ir saugomi Juridinių asmenų registre, kodas 124110246

NEKILNOJAMOJO TURTO REGISTRO DUOMENŲ BAZĖS IŠRAŠAS

2022-05-30 12:58:30

1. Nekilnojamojo turto registre įregistruotas turtas:

Registro Nr.:	44/2344841
Registro tipas:	Žemės sklypas
Sudarymo data:	2019-05-08
	Vilniaus r. sav., Avižienių sen., Avižienių k.

2. Nekilnojamieji daiktai:

2.1.	Žemės sklypas
	Vilniaus r. sav., Avižienių sen., Avižienių k.
Unikalus daikto numeris:	4400-5209-8156
Žemės sklypo kadastro numeris ir kadastro vietovės pavadinimas:	4103/0200:2929 Avižienių k.v.
Daikto pagrindinė naudojimo paskirtis:	Kita
Žemės sklypo naudojimo būdas:	Susisiekimo ir inžinerinių tinklų koridorių teritorijos
Žemės sklypo plotas:	0.0088 ha
Kelių plotas:	0.0088 ha
Žemės ūkio naudmenų našumo balas:	31.0
Matavimų tipas:	Žemės sklypas suformuotas atliekant kadastrinius matavimus
Vidutinė rinkos vertė:	987 Eur
Vidutinės rinkos vertės nustatymo data:	2019-05-08
Vidutinės rinkos vertės nustatymo būdas:	Masinis vertinimas
Kadastro duomenų nustatymo data:	2019-03-28
Teritorija, kurioje taikomos specialiosios žemės naudojimo sąlygos:	Skirstomųjų dujotiekių apsaugos zonos (III skyrius, šeštasis skirsnis)
Teritorijos unikalus numeris:	100236951
Teritorijos nustatymo data:	2022-01-25
Žymos apie teritoriją padarymo data:	2022-02-03

3. Daikto priklausiniai iš kito registro: įrašų nėra

4. Nuosavybė:

4.1.	Nuosavybės teisė
Savininkas:	LIETUVOS RESPUBLIKA, a.k. 111105555
Daiktas:	žemės sklypas Nr. 4400-5209-8156, aprašytas p. 2.1.
Įregistravimo pagrindas:	2019-04-08 Nacionalinės žemės tarnybos teritorinio skyriaus vedėjo sprendimas Nr. 48SK-1049-(14.48.111.)
Įrašas galioja:	Nuo 2019-05-09

5. Valstybės ir savivaldybių žemės patikėjimo teisė:

5.1.	Valstybinės žemės patikėjimo teisė
Patikėtinis:	Nacionalinė žemės tarnyba prie Žemės ūkio ministerijos, a.k. 188704927
Daiktas:	žemės sklypas Nr. 4400-5209-8156, aprašytas p. 2.1.
Įregistravimo pagrindas:	2019-04-08 Nacionalinės žemės tarnybos teritorinio skyriaus vedėjo sprendimas Nr. 48SK-1049-(14.48.111.)
Įrašas galioja:	Nuo 2019-05-09

6. Kitos daiktinės teisės : įrašų nėra

7. Juridiniai faktai: įrašų nėra

8. Žymos: įrašų nėra

9. Teritorijos, kuriose taikomos specialiosios žemės naudojimo sąlygos: įrašų nėra

10. Daikto registravimas ir kadastro žymos:

10.1.	Suformuotas naujas (daikto registravimas)
Daiktas:	žemės sklypas Nr. 4400-5209-8156, aprašytas p. 2.1.
Įregistravimo pagrindas:	2019-03-28 Nekilnojamojo daikto kadastro duomenų byla 2019-04-08 Nacionalinės žemės tarnybos teritorinio skyriaus vedėjo sprendimas Nr. 48SK-1049-(14.48.111.)

Įrašas galioja:

Nuo 2019-05-08

10.2.

Kadastrinius matavimus atliko (kadastro žyma)



Daiktas:

žemės sklypas Nr. 4400-5209-8156, aprašytas p. 2.1.

Įregistravimo pagrindas:

2014-04-17 Kvalifikacijos pažymėjimas Nr. 2M-M-2000

2019-03-28 Nekilnojamojo daikto kadastro duomenų byla

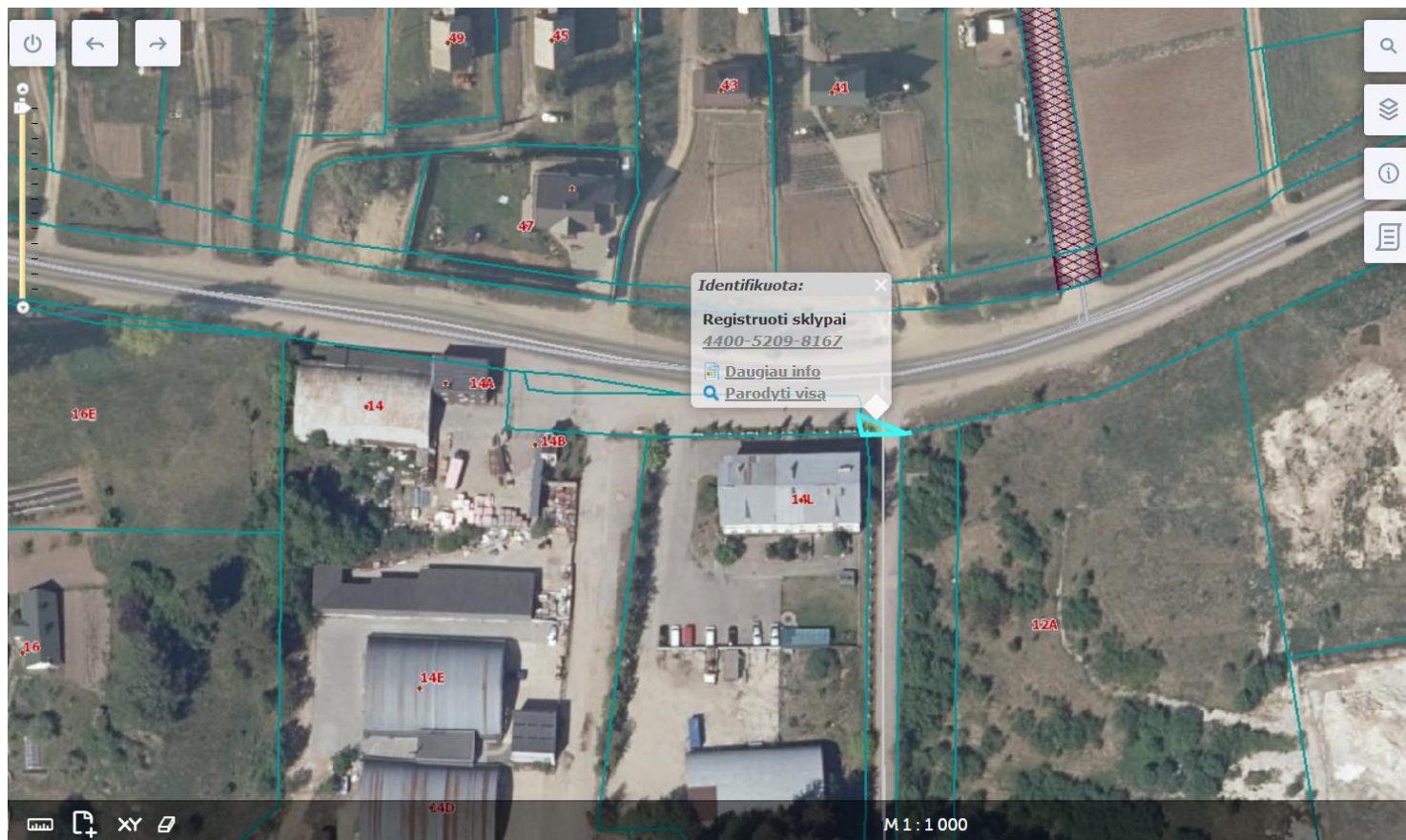
Įrašas galioja:

Nuo 2019-05-08

11. Registro pastabos ir nuorodos: įrašų nėra

12. Kita informacija: įrašų nėra

13. Informacija apie duomenų sandoriui tikslinimą: įrašų nėra



Identifikuota:
Registruoti sklypai
4400-5209-8167
[Daugiau info](#)
[Parodyti visa](#)

Detali informacija

Išvedimo data
2019-05-08

Registro numeris
44/2344658

Unikalus numeris
4400-5209-8167

Kadastrinis numeris
4103/200:2930

Nr. žemėtvarkos projekte
42

Sklypo adresas
Vilniaus r. sav., Avižienių
sen., Avižienių k.

Paskirtis
Kita

Naudojimo būdas ir
pobūdis
Susisiekimo ir inžinerinių



VALSTYBĖS ĮMONĖ REGISTRŲ CENTRAS
Lvivo g. 25-101, 09320 Vilnius, tel. (8 5) 2688 262, el. p. info@registrucentras.lt
Duomenys kaupiami ir saugomi Juridinių asmenų registre, kodas 124110246

NEKILNOJAMOJO TURTO REGISTRO DUOMENŲ BAZĖS IŠRAŠAS

2022-05-30 13:02:13

1. Nekilnojamojo turto registre įregistruotas turtas:

Registro Nr.:	44/2344658
Registro tipas:	Žemės sklypas
Sudarymo data:	2019-05-08
	Vilniaus r. sav., Avižienių sen., Avižienių k.

2. Nekilnojamieji daiktai:

2.1.	Žemės sklypas
	Vilniaus r. sav., Avižienių sen., Avižienių k.
Unikalus daikto numeris:	4400-5209-8167
Žemės sklypo kadastro numeris ir kadastro vietovės pavadinimas:	4103/0200:2930 Avižienių k.v.
Daikto pagrindinė naudojimo paskirtis:	Kita
Žemės sklypo naudojimo būdas:	Susisiekimo ir inžinerinių tinklų koridorių teritorijos
Žemės sklypo plotas:	0.0021 ha
Kelių plotas:	0.0021 ha
Žemės ūkio naudmenų našumo balas:	42.0
Matavimų tipas:	Žemės sklypas suformuotas atliekant kadastrinius matavimus
Vidutinė rinkos vertė:	235 Eur
Vidutinės rinkos vertės nustatymo data:	2019-05-08
Vidutinės rinkos vertės nustatymo būdas:	Masinis vertinimas
Kadastro duomenų nustatymo data:	2019-03-28
Teritorija, kurioje taikomos specialiosios žemės naudojimo sąlygos:	Skirstomųjų dujotiekių apsaugos zonos (III skyrius, šeštasis skirsnis)
Teritorijos unikalus numeris:	100236951
Teritorijos nustatymo data:	2022-01-25
Žymos apie teritoriją padarymo data:	2022-02-03

3. Daikto priklausiniai iš kito registro: įrašų nėra

4. Nuosavybė:

4.1.	Nuosavybės teisė
Savininkas:	LIETUVOS RESPUBLIKA, a.k. 111105555
Daiktas:	žemės sklypas Nr. 4400-5209-8167, aprašytas p. 2.1.
Įregistravimo pagrindas:	2019-04-08 Nacionalinės žemės tarnybos teritorinio skyriaus vedėjo sprendimas Nr. 48SK-1044-(14.48.111.)
Įrašas galioja:	Nuo 2019-05-09

5. Valstybės ir savivaldybių žemės patikėjimo teisė:

5.1.	Valstybinės žemės patikėjimo teisė
Patikėtinis:	Nacionalinė žemės tarnyba prie Žemės ūkio ministerijos, a.k. 188704927
Daiktas:	žemės sklypas Nr. 4400-5209-8167, aprašytas p. 2.1.
Įregistravimo pagrindas:	2019-04-08 Nacionalinės žemės tarnybos teritorinio skyriaus vedėjo sprendimas Nr. 48SK-1044-(14.48.111.)
Įrašas galioja:	Nuo 2019-05-09

6. Kitos daiktinės teisės : įrašų nėra

7. Juridiniai faktai: įrašų nėra

8. Žymos: įrašų nėra

9. Teritorijos, kuriose taikomos specialiosios žemės naudojimo sąlygos:

9.1.	Vandens tiekimo ir nuotekų, paviršinių nuotekų tvarkymo infrastruktūros apsaugos zonos (III skyrius, dešimtas skirsnis)
Daiktas:	žemės sklypas Nr. 4400-5209-8167, aprašytas p. 2.1.
Įregistravimo pagrindas:	2019-06-06 Lietuvos Respublikos specialiųjų žemės naudojimo sąlygų įstatymas Nr. XIII-2166
Plotas:	2019-12-19 Lietuvos Respublikos žemės ūkio ministro įsakymas Nr. 3D-711 0.0021 ha

Įrašas galioja:	Nuo 2020-01-02
9.2. Daiktas:	Skirstomųjų dujotiekių apsaugos zonos (III skyrius, šeštasis skirsnis) žemės sklypas Nr. 4400-5209-8167, aprašytas p. 2.1. 2019-06-06 Lietuvos Respublikos specialiųjų žemės naudojimo sąlygų įstatymas Nr. XIII-2166
Įregistravimo pagrindas:	2019-12-19 Lietuvos Respublikos žemės ūkio ministro įsakymas Nr. 3D-711
Plotas:	0.0014 ha
Įrašas galioja:	Nuo 2020-01-02
9.3. Daiktas:	Elektroninių ryšių tinklų elektroninių ryšių infrastruktūros apsaugos zonos (III skyrius, vienuoliktasis skirsnis) žemės sklypas Nr. 4400-5209-8167, aprašytas p. 2.1. 2019-06-06 Lietuvos Respublikos specialiųjų žemės naudojimo sąlygų įstatymas Nr. XIII-2166
Įregistravimo pagrindas:	2019-12-19 Lietuvos Respublikos žemės ūkio ministro įsakymas Nr. 3D-711
Plotas:	0.0021 ha
Įrašas galioja:	Nuo 2020-01-02
10. Daikto registravimas ir kadastro žymos:	
10.1. Daiktas:	Suformuotas naujas (daikto registravimas) žemės sklypas Nr. 4400-5209-8167, aprašytas p. 2.1. 2019-03-28 Nekilnojamojo daikto kadastro duomenų byla
Įregistravimo pagrindas:	2019-04-08 Nacionalinės žemės tarnybos teritorinio skyriaus vedėjo sprendimas Nr. 48SK-1044-(14.48.111.)
Įrašas galioja:	Nuo 2019-05-08
10.2. Daiktas:	Kadastrinius matavimus atliko (kadastro žyma) žemės sklypas Nr. 4400-5209-8167, aprašytas p. 2.1. 2014-04-17 Kvalifikacijos pažymėjimas Nr. 2M-M-2000
Įregistravimo pagrindas:	2019-03-28 Nekilnojamojo daikto kadastro duomenų byla
Įrašas galioja:	Nuo 2019-05-08

11. Registro pastabos ir nuorodos: įrašų nėra

12. Kita informacija: įrašų nėra

13. Informacija apie duomenų sandoriui tikslinimą: įrašų nėra



Identifikuota:
Registruoti sklypai
4400-5215-4611
[Daugiau info](#)
[Parodyti visa](#)

Detali informacija

Ivedimo data
2019-08-05

Registro numeris
44/2369846

Unikalus numeris
4400-5215-4611

Kadastrinis numeris
4103/200.2949

Nr. žemėtvarkos projekte
39

Sklypo adresas
Vilniaus r. sav., Avižienių
sen., Avižienių k.

Paskirtis
Kita

Naudojimo būdas ir
pobūdis
Susisiekimo ir inžinerinių

M 1 : 1 000

REGISTRŲ CENTRAS



VALSTYBĖS ĮMONĖ REGISTRŲ CENTRAS
Lvivo g. 25-101, 09320 Vilnius, tel. (8 5) 2688 262, el. p. info@registrucentras.lt
Duomenys kaupiami ir saugomi Juridinių asmenų registre, kodas 124110246

NEKILNOJAMOJO TURTO REGISTRO DUOMENŲ BAZĖS IŠRAŠAS

2022-05-30 12:55:12

1. Nekilnojamojo turto registre įregistruotas turtas:

Registro Nr.:	44/2369846
Registro tipas:	Žemės sklypas
Sudarymo data:	2019-08-05
	Vilniaus r. sav., Avižienių sen., Avižienių k.

2. Nekilnojamieji daiktai:

2.1.	Žemės sklypas
	Vilniaus r. sav., Avižienių sen., Avižienių k.
Unikalus daikto numeris:	4400-5215-4611
Žemės sklypo kadastro numeris ir kadastro vietovės pavadinimas:	4103/0200:2949 Avižienių k.v.
Daikto pagrindinė naudojimo paskirtis:	Kita
Žemės sklypo naudojimo būdas:	Susisiekimo ir inžinerinių tinklų koridorių teritorijos
Statusas:	Suformuotas sujungus daiktus
	Gautas sujungus daiktus, unikalus daikto numeris 4400-4909-9121
	Gautas sujungus daiktus, unikalus daikto numeris 4400-4578-0383
Daikto istorinė kilmė:	0.1798 ha
Žemės sklypo plotas:	0.1518 ha
Kelių plotas:	0.0280 ha
Vandens telkinių plotas:	27.7
Žemės ūkio naudmenų našumo balas:	Žemės sklypas suformuotas atliekant kadastrinius matavimus
Matavimų tipas:	13300 Eur
Vidutinė rinkos vertė:	2019-08-05
Vidutinės rinkos vertės nustatymo data:	Masinis vertinimas
Vidutinės rinkos vertės nustatymo būdas:	2019-04-05
Kadastro duomenų nustatymo data:	Elektros tinklų apsaugos zonos (III skyrius, ketvirtasis skirsnis)
Teritorija, kurioje taikomos specialiosios žemės naudojimo sąlygos:	

Teritorijos unikalus numeris:	100223083
Teritorijos nustatymo data:	2022-01-25
Žymos apie teritoriją padarymo data:	2022-02-01
Teritorija, kurioje taikomos specialiosios žemės naudojimo sąlygos:	Elektros tinklų apsaugos zonos (III skyrius, ketvirtasis skirsnis)
Teritorijos unikalus numeris:	100260822
Teritorijos nustatymo data:	2022-01-25
Žymos apie teritoriją padarymo data:	2022-02-09
Teritorija, kurioje taikomos specialiosios žemės naudojimo sąlygos:	Skirstomųjų dujotiekių apsaugos zonos (III skyrius, šeštasis skirsnis)
Teritorijos unikalus numeris:	100236951
Teritorijos nustatymo data:	2022-01-25
Žymos apie teritoriją padarymo data:	2022-02-03

3. Daikto priklausiniai iš kito registro: įrašų nėra

4. Nuosavybė:

4.1.	Nuosavybės teisė
Savininkas:	LIETUVOS RESPUBLIKA, a.k. 111105555
Daiktas:	žemės sklypas Nr. 4400-5215-4611, aprašytas p. 2.1. 2017-12-07 Nacionalinės žemės tarnybos direktoriaus įsakymas Nr. 1P-676-(1.17 E.) 2018-04-20 Nacionalinės žemės tarnybos direktoriaus įsakymas Nr. 1P-199-(1.17 E.) 2019-07-01 Nacionalinės žemės tarnybos teritorinio skyriaus vedėjo sprendimas Nr. 48SK-1796-(14.48.111.)
Įregistravimo pagrindas:	Nuo 2019-08-05
Įrašas galioja:	

5. Valstybės ir savivaldybių žemės patikėjimo teisė:

5.1.	Valstybinės žemės patikėjimo teisė
Patikėtinis:	Nacionalinė žemės tarnyba prie Žemės ūkio ministerijos, a.k. 188704927
Daiktas:	žemės sklypas Nr. 4400-5215-4611, aprašytas p. 2.1. 2017-12-07 Nacionalinės žemės tarnybos direktoriaus įsakymas Nr. 1P-676-(1.17 E.) 2018-04-20 Nacionalinės žemės tarnybos direktoriaus įsakymas Nr. 1P-199-(1.17 E.)
Įregistravimo pagrindas:	

Įrašas galioja: 2019-07-01 Nacionalinės žemės tarnybos teritorinio skyriaus vedėjo sprendimas Nr. 48SK-1796-(14.48.111.)
Nuo 2019-08-05

6. Kitos daiktinės teisės : įrašų nėra

7. Juridiniai faktai:

7.1. Nekilnojamasis daiktas yra nekilnojamųjų kultūros vertybių teritorijoje (jų apsaugos zonoje)
Daiktas: žemės sklypas Nr. 4400-5215-4611, aprašytas p. 2.1.
Įregistravimo pagrindas: 2017-08-07 Kultūros paveldo departamento pranešimas Nr. 08-02
Aprašymas: 2012-10-02 Vertinimo tarybos aktas Nr.: KPD-VL-44
Įrašas galioja: Nuo 2019-08-05

8. Žymos: įrašų nėra

9. Teritorijos, kuriose taikomos specialiosios žemės naudojimo sąlygos:

9.1. Vandens tiekimo ir nuotekų, paviršinių nuotekų tvarkymo infrastruktūros apsaugos zonos (III skyrius, dešimtas skirsnis)
Daiktas: žemės sklypas Nr. 4400-5215-4611, aprašytas p. 2.1.
Įregistravimo pagrindas: 2019-06-06 Lietuvos Respublikos specialiųjų žemės naudojimo sąlygų įstatymas Nr. XIII-2166
2019-12-19 Lietuvos Respublikos žemės ūkio ministro įsakymas Nr. 3D-711
Plotas: 382.00 kv. m
Įrašas galioja: Nuo 2020-01-02

9.2. Kultūros paveldo objektų ir vietovių teritorijos, jų apsaugos zonos (V skyrius, pirmasis skirsnis)
Daiktas: žemės sklypas Nr. 4400-5215-4611, aprašytas p. 2.1.
Įregistravimo pagrindas: 2019-06-06 Lietuvos Respublikos specialiųjų žemės naudojimo sąlygų įstatymas Nr. XIII-2166
2019-12-19 Lietuvos Respublikos žemės ūkio ministro įsakymas Nr. 3D-711

Plotas:	930.00 kv. m
Įrašas galioja:	Nuo 2020-01-02
9.3.	Elektros tinklų apsaugos zonos (III skyrius, ketvirtasis skirsnis)
Daiktas:	žemės sklypas Nr. 4400-5215-4611, aprašytas p. 2.1. 2019-06-06 Lietuvos Respublikos specialiųjų žemės naudojimo sąlygų įstatymas Nr. XIII-2166
Įregistravimo pagrindas:	2019-12-19 Lietuvos Respublikos žemės ūkio ministro įsakymas Nr. 3D-711
Plotas:	12.00 kv. m
Įrašas galioja:	Nuo 2020-01-02
9.4.	Elektroninių ryšių tinklų elektroninių ryšių infrastruktūros apsaugos zonos (III skyrius, vienuoliktasis skirsnis)
Daiktas:	žemės sklypas Nr. 4400-5215-4611, aprašytas p. 2.1. 2019-06-06 Lietuvos Respublikos specialiųjų žemės naudojimo sąlygų įstatymas Nr. XIII-2166
Įregistravimo pagrindas:	2019-12-19 Lietuvos Respublikos žemės ūkio ministro įsakymas Nr. 3D-711
Plotas:	172.00 kv. m
Įrašas galioja:	Nuo 2020-01-02
10. Daikto registravimas ir kadastro žymos:	
10.1.	Suformuotas sujungimo būdu (daikto registravimas)
Daiktas:	žemės sklypas Nr. 4400-5215-4611, aprašytas p. 2.1. 2019-04-05 Nekilnojamojo daikto kadastro duomenų byla
Įregistravimo pagrindas:	2019-07-01 Nacionalinės žemės tarnybos teritorinio skyriaus vedėjo sprendimas Nr. 48SK-1796-(14.48.111.)
Įrašas galioja:	Nuo 2019-08-05
10.2.	Kadastrinius matavimus atliko (kadastro žyma) [redacted]
Daiktas:	žemės sklypas Nr. 4400-5215-4611, aprašytas p. 2.1. 2014-04-17 Kvalifikacijos pažymėjimas Nr. 2M-M-2000
Įregistravimo pagrindas:	2019-04-05 Nekilnojamojo daikto kadastro duomenų byla

Įrašas galioja:

Nuo 2019-08-05

11. Registro pastabos ir nuorodos: įrašų nėra

12. Kita informacija: įrašų nėra

13. Informacija apie duomenų sandoriui tikslinimą: įrašų nėra



Detali informacija

Išvedimo data

2019-10-04

Registro numeris

44/2384450

Unikalus numeris

4400-5215-4622

Kadastrinis numeris

4103/7001:13

Nr. žemėtvarkos projekte

43

Sklypo adresas

Vilniaus r. sav., Avižienių
sen., Avižienių k.

Paskirtis

Kita

Naudojimo būdas ir

pobūdis

Susisiekimo ir inžinerinių



VALSTYBĖS ĮMONĖ REGISTRŲ CENTRAS
Lvivo g. 25-101, 09320 Vilnius, tel. (8 5) 2688 262, el. p. info@registrucentras.lt
Duomenys kaupiami ir saugomi Juridinių asmenų registre, kodas 124110246

NEKILNOJAMOJO TURTO REGISTRO DUOMENŲ BAZĖS IŠRAŠAS

2022-05-30 13:03:32

1. Nekilnojamojo turto registre įregistruotas turtas:

Registro Nr.: 44/2384450
Registro tipas: Žemės sklypas
Sudarymo data: 2019-10-02
Vilniaus r. sav., Avižienių sen., Avižienių k.

2. Nekilnojamieji daiktai:

2.1. Žemės sklypas
Vilniaus r. sav., Avižienių sen., Avižienių k.
4400-5215-4622
4103/7001:13 Avižienių k.v.

Unikalus daikto numeris:
Žemės sklypo kadastro numeris ir kadastro vietovės pavadinimas:
Daikto pagrindinė naudojimo paskirtis:
Žemės sklypo naudojimo būdas:
Statusas:

Kita
Susisiekimo ir inžinerinių tinklų koridorių teritorijos
Suformuotas sujungus daiktus
Gautas sujungus daiktus, unikalus daikto numeris 4400-4644-4740
Gautas sujungus daiktus, unikalus daikto numeris 4400-1842-5731
Gautas sujungus daiktus, unikalus daikto numeris 4400-4600-6046

Daikto istorinė kilmė:

Žemės sklypo plotas: 0.4668 ha
Kelių plotas: 0.4668 ha
Žemės ūkio naudmenų našumo balas: 19.7
Matavimų tipas: Žemės sklypas suformuotas atliekant kadastrinius matavimus
Vidutinė rinkos vertė: 27800 Eur
Vidutinės rinkos vertės nustatymo data: 2019-10-04
Vidutinės rinkos vertės nustatymo būdas: Masinis vertinimas
Kadastro duomenų nustatymo data: 2019-04-05
Teritorija, kurioje taikomos specialiosios žemės naudojimo sąlygos: Elektros tinklų apsaugos zonos (III skyrius, ketvirtasis skirsnis)

Teritorijos unikalus numeris:	100015600
Teritorijos nustatymo data:	2021-02-15
Žymos apie teritoriją padarymo data:	2021-02-19
Teritorija, kurioje taikomos specialiosios žemės naudojimo sąlygos:	Elektros tinklų apsaugos zonos (III skyrius, ketvirtasis skirsnis)
Teritorijos unikalus numeris:	100250348
Teritorijos nustatymo data:	2022-01-25
Žymos apie teritoriją padarymo data:	2022-02-08
Teritorija, kurioje taikomos specialiosios žemės naudojimo sąlygos:	Elektros tinklų apsaugos zonos (III skyrius, ketvirtasis skirsnis)
Teritorijos unikalus numeris:	100253461
Teritorijos nustatymo data:	2022-01-25
Žymos apie teritoriją padarymo data:	2022-02-09
Teritorija, kurioje taikomos specialiosios žemės naudojimo sąlygos:	Elektros tinklų apsaugos zonos (III skyrius, ketvirtasis skirsnis)
Teritorijos unikalus numeris:	100304693
Teritorijos nustatymo data:	2022-01-25
Žymos apie teritoriją padarymo data:	2022-02-18
Teritorija, kurioje taikomos specialiosios žemės naudojimo sąlygos:	Elektros tinklų apsaugos zonos (III skyrius, ketvirtasis skirsnis)
Teritorijos unikalus numeris:	100305417
Teritorijos nustatymo data:	2022-01-25
Žymos apie teritoriją padarymo data:	2022-02-18
Teritorija, kurioje taikomos specialiosios žemės naudojimo sąlygos:	Elektros tinklų apsaugos zonos (III skyrius, ketvirtasis skirsnis)
Teritorijos unikalus numeris:	100313155
Teritorijos nustatymo data:	2022-01-25
Žymos apie teritoriją padarymo data:	2022-02-22
Teritorija, kurioje taikomos specialiosios žemės naudojimo sąlygos:	Skirstomųjų dujotiekių apsaugos zonos (III skyrius, šeštasis skirsnis)
Teritorijos unikalus numeris:	100236951
Teritorijos nustatymo data:	2022-01-25
Žymos apie teritoriją padarymo data:	2022-02-03

3. Daikto priklausiniai iš kito registro: įrašų nėra

4. Nuosavybė:

4.1. Nuosavybės teisė
Savininkas: LIETUVOS RESPUBLIKA, a.k. 111105555
Daiktas: žemės sklypas Nr. 4400-5215-4622, aprašytas p. 2.1.
2017-04-12 Nacionalinės žemės tarnybos direktoriaus įsakymas Nr. 1P-192-(1.17E.)
2017-08-10 Nacionalinės žemės tarnybos direktoriaus įsakymas Nr. 1P-336-(1.17 E.)
2017-08-29 Nacionalinės žemės tarnybos direktoriaus įsakymas Nr. 1P-421-(1.17 E.)
2019-09-06 Nacionalinės žemės tarnybos teritorinio skyriaus vedėjo sprendimas Nr. 48SK-2405-(14.48.111.)
Įregistravimo pagrindas:
Įrašas galioja: Nuo 2019-10-08

5. Valstybės ir savivaldybių žemės patikėjimo teisė:

5.1. Valstybinės žemės patikėjimo teisė
Patikėtinis: Nacionalinė žemės tarnyba prie Žemės ūkio ministerijos, a.k. 188704927
Daiktas: žemės sklypas Nr. 4400-5215-4622, aprašytas p. 2.1.
2017-04-12 Nacionalinės žemės tarnybos direktoriaus įsakymas Nr. 1P-192-(1.17E.)
2017-08-10 Nacionalinės žemės tarnybos direktoriaus įsakymas Nr. 1P-336-(1.17 E.)
2017-08-29 Nacionalinės žemės tarnybos direktoriaus įsakymas Nr. 1P-421-(1.17 E.)
2019-09-06 Nacionalinės žemės tarnybos teritorinio skyriaus vedėjo sprendimas Nr. 48SK-2405-(14.48.111.)
Įregistravimo pagrindas:
Įrašas galioja: Nuo 2019-10-08

6. Kitos daiktinės teisės :

6.1. Servitutas - teisė aptarnauti požemines, antžemines komunikacijas (tarnaujantis)
Daiktas: žemės sklypas Nr. 4400-5215-4622, aprašytas p. 2.1.
2008-02-12 Apskrities viršininko įsakymas Nr. 2.3-1297-(41)
2017-06-12 Nacionalinės žemės tarnybos teritorinio skyriaus vedėjo sprendimas Nr. 48SK-1698-(14.48.111.)
2019-09-06 Nacionalinės žemės tarnybos teritorinio skyriaus vedėjo sprendimas Nr. 48SK-2405-(14.48.111.)
Įregistravimo pagrindas:

Plotas:	300.00 kv. m
Įrašas galioja:	Nuo 2019-10-08

7. Juridiniai faktai: įrašų nėra

8. Žymos: įrašų nėra

9. Teritorijos, kuriose taikomos specialiosios žemės naudojimo sąlygos:

9.1.	Vandens tiekimo ir nuotekų, paviršinių nuotekų tvarkymo infrastruktūros apsaugos zonos (III skyrius, dešimtas skirsnis)
Daiktas:	žemės sklypas Nr. 4400-5215-4622, aprašytas p. 2.1.
Įregistravimo pagrindas:	2019-06-06 Lietuvos Respublikos specialiųjų žemės naudojimo sąlygų įstatymas Nr. XIII-2166
Plotas:	2019-12-19 Lietuvos Respublikos žemės ūkio ministro įsakymas Nr. 3D-711
Įrašas galioja:	215.00 kv. m
	Nuo 2020-01-02
9.2.	Skirstomųjų dujotiekių apsaugos zonos (III skyrius, šeštasis skirsnis)
Daiktas:	žemės sklypas Nr. 4400-5215-4622, aprašytas p. 2.1.
Įregistravimo pagrindas:	2019-06-06 Lietuvos Respublikos specialiųjų žemės naudojimo sąlygų įstatymas Nr. XIII-2166
Plotas:	2019-12-19 Lietuvos Respublikos žemės ūkio ministro įsakymas Nr. 3D-711
Įrašas galioja:	47.00 kv. m
	Nuo 2020-01-02
9.3.	Elektros tinklų apsaugos zonos (III skyrius, ketvirtasis skirsnis)
Daiktas:	žemės sklypas Nr. 4400-5215-4622, aprašytas p. 2.1.
Įregistravimo pagrindas:	2019-06-06 Lietuvos Respublikos specialiųjų žemės naudojimo sąlygų įstatymas Nr. XIII-2166
Plotas:	2019-12-19 Lietuvos Respublikos žemės ūkio ministro įsakymas Nr. 3D-711
Įrašas galioja:	2730.00 kv. m
	Nuo 2020-01-02

9.4.
Daiktas: Elektroninių ryšių tinklų elektroninių ryšių infrastruktūros apsaugos zonos (III skyrius, vienuoliktasis skirsnis)
Išregistravimo pagrindas: žemės sklypas Nr. 4400-5215-4622, aprašytas p. 2.1.
2019-06-06 Lietuvos Respublikos specialiųjų žemės naudojimo sąlygų įstatymas Nr. XIII-2166
2019-12-19 Lietuvos Respublikos žemės ūkio ministro įsakymas Nr. 3D-711
Plotas: 205.00 kv. m
Įrašas galioja: Nuo 2020-01-02

10. Daikto registravimas ir kadastro žymos:

10.1.
Daiktas: Suformuotas sujungimo būdu (daikto registravimas)
Išregistravimo pagrindas: žemės sklypas Nr. 4400-5215-4622, aprašytas p. 2.1.
2019-04-05 Nekilnojamojo daikto kadastro duomenų byla
2019-09-06 Nacionalinės žemės tarnybos teritorinio skyriaus vedėjo sprendimas Nr. 48SK-2405-(14.48.111.)
Įrašas galioja: Nuo 2019-10-04

10.2.
Daiktas: Kadastrinius matavimus atliko (kadastro žyma)
Išregistravimo pagrindas: žemės sklypas Nr. 4400-5215-4622, aprašytas p. 2.1.
2014-04-17 Kvalifikacijos pažymėjimas Nr. 2M-M-2000
2019-04-05 Nekilnojamojo daikto kadastro duomenų byla
Įrašas galioja: Nuo 2019-10-04

11. Registro pastabos ir nuorodos: įrašų nėra

12. Kita informacija: įrašų nėra

13. Informacija apie duomenų sandoriui tikslinimą: įrašų nėra