



VALSTYBĖS ĮMONĖ LIETUVOS AUTOMOBILIŲ KELIŲ DIREKCIJA

Susisiekimo ministerijai

Nr. (14.3)

I _____

Nr. _____

DĖL PRAŠYMO RENGTI LIETUVOS RESPUBLIKOS VYRIAUSYBĖS NUTARIMO PROJEKTĄ

Valstybės įmonė Lietuvos automobilių kelių direkcija (toliau – Kelių direkcija) **prašo** Susisiekimo ministeriją inicijuoti Lietuvos Respublikos Vyriausybės nutarimo projekto rengimą dėl Nacionalinės žemės tarnybos prie Žemės ūkio ministerijos (toliau – NŽT) patikėjimo teise valdomo valstybinės žemės sklypo (unikalus numeris – **4400-5809-6829**) (toliau – Žemės sklypas) perdavimo Kelių direkcijai valdyti patikėjimo teise rengimą.

Vadovaujantis Kelių įstatymo 4 str. 2 d. ir 10 str. 2 d., valstybinės reikšmės keliai ir jiems priskirta žemė išimtinę nuosavybės teise priklauso valstybei. Juos turto patikėjimo teise valdo, naudoja ir jais disponuoja Kelių direkcija. Transporto veiklos pagrindų įstatymo 6 str. 4 d. nurodyta, kad „Viešosios transporto infrastruktūros objektai, žemė, akvatorija (vandens plotai), kitas priskirtas ar sukurtas turtas yra valdomi nuosavybės teise arba valdomi, naudojami ir disponuojama jais turto patikėjimo teise vadovaujantis šiuo ir kitais įstatymais“.

Kelių direkcija informuoja:

1. Žemės sklypas reikalingas valstybinės reikšmės krašto kelio Nr. 140 Kaunas–Zapyškis–Šakiai ruožo nuo 7,287 iki 7,743 km rekonstrukcijos projektui įgyvendinti;
2. Žemės sklypo perdavimas yra svarbus, nes, neperdavus Žemės sklypo Kelių direkcijai valdyti patikėjimo teise, Kelių direkcija, vadovaudamasi Statybos įstatymo 3 str. 2 d. ir 5 d., neperduotame Žemės sklype negali įgyvendinti statytojo teisių ir vykdyti kitų jai teisės aktuose priskirtų funkcijų.
3. NŽT **sutinka** perduoti patikėjimo teise valdomą Žemės sklypą.
4. Valstybės turto informacinėje paieškos sistemoje duomenys apie žemės sklypus, kuriuos užima į valstybinės reikšmės automobilių kelių sąrašą, patvirtintą Lietuvos Respublikos Vyriausybės 1999-06-09 nutarimu Nr. 757, įrašyti valstybinės reikšmės automobilių keliai, nėra kaupiami.
5. Kelių direkcija **prašo** perduoti Žemės sklypą valdyti patikėjimo teise.
6. Finansiniai Žemės sklypo duomenys pateikti NŽT 2022-05-04 rašte Nr. 1SD-969-(7.22 E.).

PRIDEDAMA. Schemos ir NTR duomenys, 10 lapų.

Direktorius

Remigijus Lipkevičius

R. Česnulevičienė, tel. (8 5) 232 9697, el. p. rasa.cesnuleviciene@lakd.lt



NACIONALINĖ ŽEMĖS TARNYBA PRIE ŽEMĖS ŪKIO MINISTERIJOS

Valstybės įmonei Lietuvos automobilių
kelių direkcijai
El. p. lakd@lakd.lt

2022-04- Nr. 1SD- -(7.22E)
I 2022-04-26 Nr. 2-5993

DĖL VALSTYBINĖS ŽEMĖS SKLYPO PERDAVIMO VALDYTI PATIKĖJIMO TEISE

Nacionalinė žemės tarnyba prie Žemės ūkio ministerijos (toliau – Nacionalinė žemės tarnyba) gavo valstybės įmonės Lietuvos automobilių kelių direkcijos (toliau – Kelių direkcija) 2022-04-26 raštą Nr. 2-5993 „Dėl žemės sklypo perdavimo“, kuriame prašoma Nacionalinės žemės tarnybos:

1. Duoti **sutikimą** perduoti Kelių direkcijai valdyti patikėjimo teise valstybinės žemės sklypą (unikalus Nr. 4400-5809-6829) (toliau – Žemės sklypas).

2. Pateikti Žemės sklypo duomenis apie jo įsigijimo savikainą, vertės pokytį, tikrosios vertės rezervą (likutinę vertę) ir perduotinas finansavimo sumas.

Nacionalinė žemės tarnyba **sutinka** perduoti Žemės sklypą Kelių direkcijai valdyti, naudoti ir disponuoti juo patikėjimo teise.

Toliau lentelėje pateikiame valstybinės Žemės sklypo įsigijimo savikainą, vertės pokytį, likutinę vertę ir perduotinas finansavimo sumas. Finansavimo sumos – iš kitų šaltinių.

| Unikalus Nr. | Plotas, ha | Įsigijimo savikaina, Eur | Vertės pokytis, Eur | Likutinė vertė, Eur | Perduodamos finansavimo sumos, Eur |
|----------------|------------|--------------------------|---------------------|---------------------|------------------------------------|
| 4400-5809-6829 | 0,0237 | 1 860,00 | 0,00 | 1 860,00 | 1 860,00 |

Prireikus, išsamesnę informaciją Jums gali suteikti Nacionalinės žemės tarnybos Žemės tvarkymo ir administravimo departamento Žemės administravimo skyriaus vyriausioji specialistė Ugnė Sidaravičiūtė, tel. 8 706 85 118, ar el. p. Ugne.Sidaraviciute@nzt.lt.

Dėkojame už bendradarbiavimą.

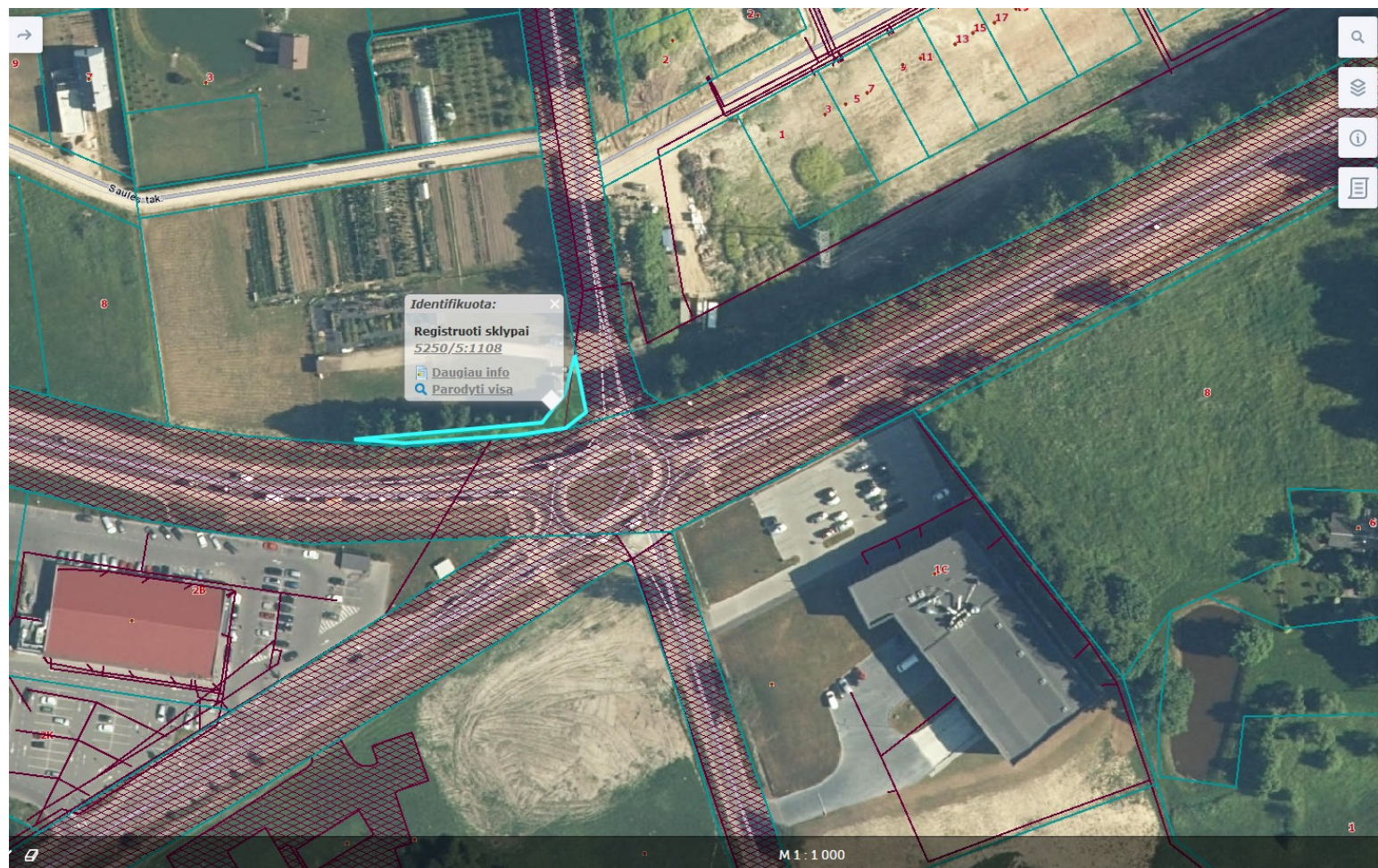
Direktoriaus pavaduotojas,
atliekantis direktoriaus funkcijas
Mocevičius

Saulius

Ugnė Sidaravičiūtė, tel. 8 706 85 118, el. p. Ugne.Sidaraviciute@nzt.lt

| DETALŪS METADUOMENYS | |
|--|--|
| Dokumento sudarytojas (-ai) | Nacionalinė žemės tarnyba, Gedimino pr. 19, LT-01103 Vilnius (2022-05-04 21:50:23) |
| Dokumento pavadinimas (antraštė) | DĖL VALSTYBINĖS ŽEMĖS SKLYPO PERDAVIMO VALDYTI PATIKĖJIMO TEISE |
| Dokumento rūšys | Atsakymas juridiniams asmenims |
| Dokumento registracijos data ir numeris | 2022-05-04 Nr. 1SD-969-(7.22 E.) |
| Dokumento gavimo data ir dokumento gavimo registracijos numeris | 2022-05-04 Nr. 1-10383 |
| Dokumento specifikacijos identifikavimo žymuo | ADOC-V1.0 |
| Parašo paskirtis | Pasirašymas |
| Parašą sukūrusio asmens vardas, pavardė ir pareigos | Saulius Mocevičius, Direktorius pavaduotojas, atliekantis direktoriaus funkcijas |
| Parašo sukūrimo data ir laikas | 2022-05-03 18:33:43 (GMT+03:00) |
| Parašo formatas | XAdES-T |
| Laiko žymoje nurodytas laikas | 2022-05-03 18:34:07 (GMT+03:00) |
| Informacija apie sertifikavimo paslaugos teikėją | EID-SK 2016,2.5.4.97=#0c0e4e545245452d3130373437303133,AS Certifitseerimiskeskus,EE |
| Sertifikato galiojimo laikas | 2021-12-13 19:57:44–2026-12-12 23:59:59 |
| Parašo paskirtis | Registravimas |
| Parašą sukūrusio asmens vardas, pavardė ir pareigos | Dokumentų valdymo sistema NŽT DVS |
| Parašo sukūrimo data ir laikas | 2022-05-04 07:18:45 (GMT+03:00) |
| Parašo formatas | XAdES-EPES |
| Laiko žymoje nurodytas laikas | - |
| Informacija apie sertifikavimo paslaugos teikėją | RCSC IssuingCA,VI Registru centras - i.k. 124110246,RCSC,LT |
| Sertifikato galiojimo laikas | 2021-12-20 09:37:35–2024-12-19 09:37:35 |
| Parašo paskirtis | Gauto dokumento registravimas |
| Parašą sukūrusio asmens vardas, pavardė ir pareigos | DVS sistema, Dokumentų valdymo sistema |
| Parašo sukūrimo data ir laikas | 2022-05-04 09:46:41 (GMT+03:00) |
| Parašo formatas | XAdES-EPES |
| Laiko žymoje nurodytas laikas | - |
| Informacija apie sertifikavimo paslaugos teikėją | RCSC IssuingCA,VI Registru centras - i.k. 124110246,RCSC,LT |
| Sertifikato galiojimo laikas | 2022-04-25 13:44:51–2023-04-25 13:44:51 |
| Informacija apie būdus, naudotus metaduomenų vientisumui užtikrinti | - |
| Pagrindinio dokumento priedų skaičius | - |
| Pagrindinio dokumento pridedamų dokumentų skaičius | - |
| Programinės įrangos, kuria naudojantis sudarytas elektroninis dokumentas, pavadinimas | Dokumentų valdymo sistema NŽT DVS, versija 3.5.43 |
| Informacija apie elektroninio dokumento ir elektroninio (-ių) parašo (-ų) tikrinimą (tikrinimo data) | Tikrinant dokumentą nenustatyta jokių klaidų (2022-05-04 21:50:23) |
| Elektroninio dokumento nuorašo atspausdinimo data ir ją atspausdinęs darbuotojas | 2022-05-04 21:50:23 atspausdino Rasa Česnulevičienė |

| | |
|------------------------|---|
| Paieškos nuoroda | - |
| Papildomi metaduomenys | - |



Identifikuota:
Registruoti sklypai
5250/5:1108
[Daugiau info](#)
[Parodyti visa](#)

Detali informacija

Įvedimo data
2022-02-10

Registro numeris
44/2721567

Unikalus numeris
4400-5809-6829

Kadastrinis numeris
5250/5:1108

Nr. žemėtvarkos projekte

Sklypo adresas
Kauno r. sav., Ringaudų sen.,
Ringaudų k.

Paskirtis
Kita

Naudojimo būdas ir
pobūdis
Susisiekimo ir inžinerinių
tinklų koridorių teritorijos :

Plotas (ha)
0,0237

Matavimų tipas
suformuotas atliekant
kadastrinius matavimus

Koordinatų sistema
(KS94) LKS-94

M 1 : 1 000

REGISTRŲ CENTRAS



VALSTYBĖS ĮMONĖ REGISTRŲ CENTRAS
Lvovo g. 25-101, 09320 Vilnius, tel. (8 5) 2688 262, el. p. info@registrucentras.lt
Duomenys kaupiami ir saugomi Juridinių asmenų registre, kodas 124110246

NEKILNOJAMOJO TURTO REGISTRO DUOMENŲ BAZĖS IŠRAŠAS

2022-05-04 22:01:10

1. Nekilnojamojo turto registre įregistruotas turtas:

| | |
|-----------------|---|
| Registro Nr.: | 44/2721567 |
| Registro tipas: | Žemės sklypas |
| Sudarymo data: | 2022-02-10 |
| | Kauno r. sav., Ringaudų sen., Ringaudų k. |

2. Nekilnojamieji daiktai:

| | |
|---|---|
| 2.1. | Žemės sklypas |
| | Kauno r. sav., Ringaudų sen., Ringaudų k. |
| Unikalus daikto numeris: | 4400-5809-6829 |
| Žemės sklypo kadastro numeris ir kadastro vietovės pavadinimas: | 5250/0005:1108 Noreikiškių k.v. |
| Daikto pagrindinė naudojimo paskirtis: | Kita |
| Žemės sklypo naudojimo būdas: | Susisiekimo ir inžinerinių tinklų koridorių teritorijos |
| Statusas: | Suformuotas padalijus daiktą |
| Daikto istorinė kilmė: | Gautas padalijus daiktą, unikalus daikto numeris 5250-0005-0237 |
| Žemės sklypo plotas: | 0.0237 ha |
| Kelių plotas: | 0.0237 ha |
| Nusausintos žemės plotas: | 0.0237 ha |
| Žemės ūkio naudmenų našumo balas: | 39.3 |
| Matavimų tipas: | Žemės sklypas suformuotas atliekant kadastrinius matavimus |
| Vidutinė rinkos vertė: | 1860 Eur |
| Vidutinės rinkos vertės nustatymo data: | 2022-02-11 |
| Vidutinės rinkos vertės nustatymo būdas: | Masinis vertinimas |
| Kadastro duomenų nustatymo data: | 2022-01-07 |

3. Daikto priklausiniai iš kito registro: įrašų nėra**4. Nuosavybė:**


| | |
|--------------------------|---|
| 4.1. | Nuosavybės teisė |
| Savininkas: | LIETUVOS RESPUBLIKA, a.k. 111105555 |
| Daiktas: | žemės sklypas Nr. 4400-5809-6829, aprašytas p. 2.1. |
| Įregistravimo pagrindas: | 2022-04-14 Dovanojimo sutartis Nr. 3315 |
| Įrašas galioja: | Nuo 2022-04-14 |

5. Valstybės ir savivaldybių žemės patikėjimo teisė:

| | |
|--------------------------|--|
| 5.1. | Valstybinės žemės patikėjimo teisė |
| Patikėtinis: | Nacionalinė žemės tarnyba prie Žemės ūkio ministerijos, a.k. 188704927 |
| Daiktas: | žemės sklypas Nr. 4400-5809-6829, aprašytas p. 2.1. |
| Įregistravimo pagrindas: | 2022-04-15 Nacionalinės žemės tarnybos teritorinio skyriaus vedėjo sprendimas Nr. 7SK-1133-(14.7.110.E.) |
| Įrašas galioja: | Nuo 2022-04-20 |

6. Kitos daiktinės teisės : įrašų nėra**7. Juridiniai faktai:** įrašų nėra**8. Žymos:** įrašų nėra**9. Teritorijos, kuriose taikomos specialiosios žemės naudojimo sąlygos:**

| | |
|--------------------------|---|
| 9.1. | Melioruotos žemės ir melioracijos statinių apsaugos zonos (VI skyrius, antrasis skirsnis) |
| Daiktas: | žemės sklypas Nr. 4400-5809-6829, aprašytas p. 2.1. |
| Įregistravimo pagrindas: | 2022-02-01 Nacionalinės žemės tarnybos teritorinio skyriaus vedėjo sprendimas Nr. 7SK-268-(14.7.110 E.) |
| Plotas: | 237.00 kv. m |
| Įrašas galioja: | Nuo 2022-02-11 |

- 9.2. Elektroninių ryšių tinklų elektroninių ryšių infrastruktūros apsaugos zonos (III skyrius, vienuoliktasis skirsnis)
 Daiktas: žemės sklypas Nr. 4400-5809-6829, aprašytas p. 2.1.
 Įregistravimo pagrindas: 2022-02-01 Nacionalinės žemės tarnybos teritorinio skyriaus vedėjo sprendimas Nr. 7SK-268-(14.7.110 E.)
 Plotas: 53.00 kv. m
 Įrašas galioja: Nuo 2022-02-11
- 9.3. Vandens tiekimo ir nuotekų, paviršinių nuotekų tvarkymo infrastruktūros apsaugos zonos (III skyrius, dešimtas skirsnis)
 Daiktas: žemės sklypas Nr. 4400-5809-6829, aprašytas p. 2.1.
 Įregistravimo pagrindas: 2022-02-01 Nacionalinės žemės tarnybos teritorinio skyriaus vedėjo sprendimas Nr. 7SK-268-(14.7.110 E.)
 Plotas: 234.00 kv. m
 Įrašas galioja: Nuo 2022-02-11
- 9.4. Kelių apsaugos zonos (III skyrius, antrasis skirsnis)
 Daiktas: žemės sklypas Nr. 4400-5809-6829, aprašytas p. 2.1.
 Įregistravimo pagrindas: 2022-02-01 Nacionalinės žemės tarnybos teritorinio skyriaus vedėjo sprendimas Nr. 7SK-268-(14.7.110 E.)
 Plotas: 237.00 kv. m
 Įrašas galioja: Nuo 2022-02-11
- 10. Daikto registravimas ir kadastro žymos:**
- 10.1. Suformuotas padalijimo būdu (daikto registravimas)
 Daiktas: žemės sklypas Nr. 4400-5809-6829, aprašytas p. 2.1.
 Įregistravimo pagrindas: 2022-01-07 Nekilnojamojo daikto kadastro duomenų byla
 2022-02-01 Nacionalinės žemės tarnybos teritorinio skyriaus vedėjo sprendimas Nr. 7SK-268-(14.7.110 E.)
 Įrašas galioja: Nuo 2022-02-11
- 10.2. Kadastrinius matavimus atliko (kadastro žyma)


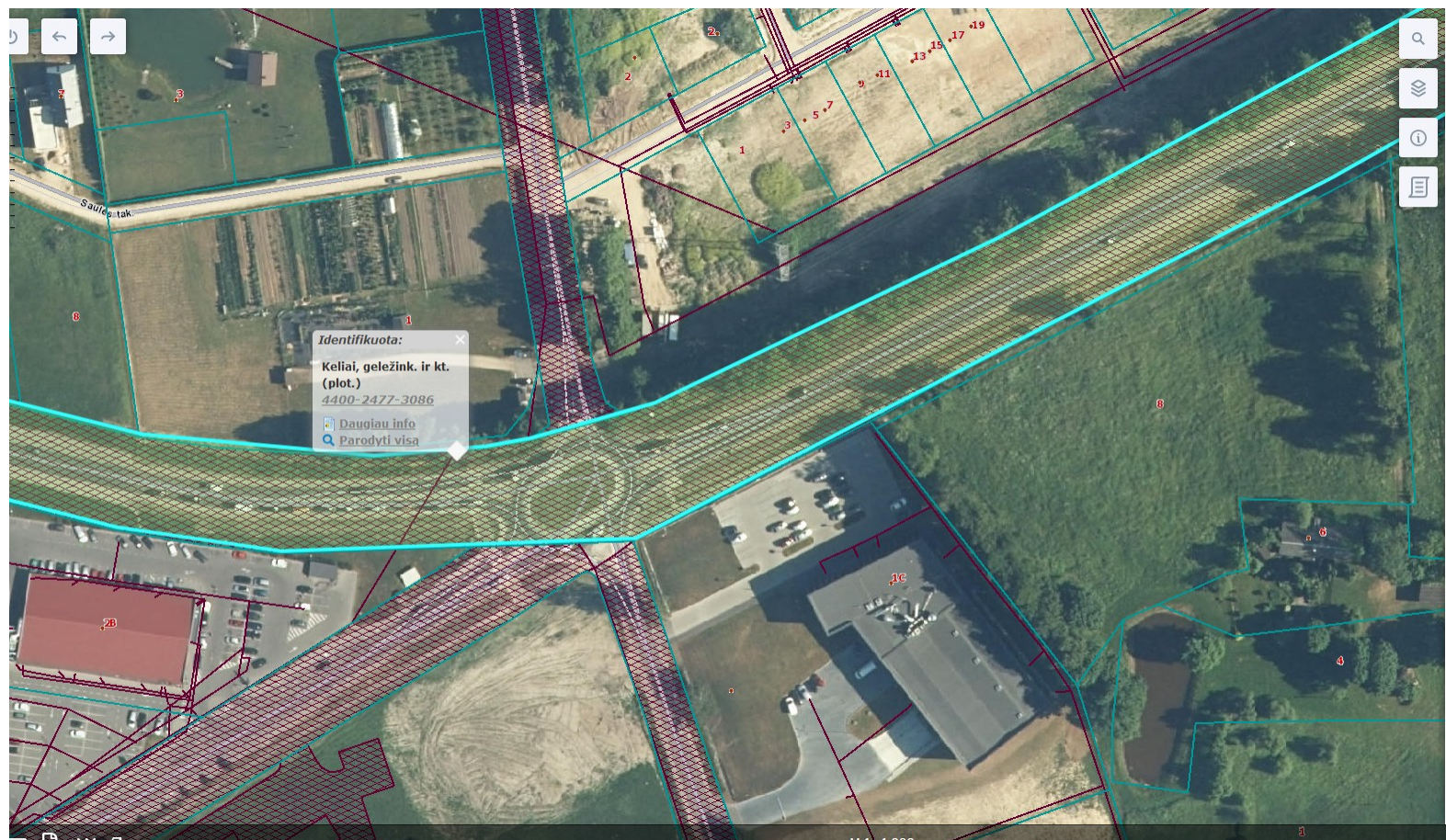
| | |
|--------------------------|---|
| Daiktas: | žemės sklypas Nr. 4400-5809-6829, aprašytas p. 2.1. |
| Įregistravimo pagrindas: | 2011-06-16 Kvalifikacijos pažymėjimas Nr. 2M-M-1515 |
| Įrašas galioja: | 2022-01-07 Nekilnojamojo daikto kadastro duomenų byla Nuo 2022-02-11 |

11. Registro pastabos ir nuorodos: įrašų nėra

12. Kita informacija: įrašų nėra

13. Informacija apie duomenų sandoriui tikslinimą:

| | |
|----------------------------|--|
| 13.1. | Duomenys patikslinti 2022-04-12, užsakymo Nr. 30836357 |
| Patikslinimas galioja iki: | 2022-05-11 |
| Patikslinimas atliktas: | |



Identifikuota:

Keliai, geležink. ir kt.
(plot.)
4400-2477-3086

[Daugiau info](#)
[Parodyti visą](#)

Detali informacija

Išvedimo data
2021-01-11

Registro numeris
44/1555986

Unikalus numeris
4400-2477-3086

Adresas

Paskirtis
Kelių

Aprašymas
Krašto kelias NR.140 (Kaunas-
Zapyškis-Sakiai)

Pastabos



VALSTYBĖS ĮMONĖ REGISTRŲ CENTRAS
 Lvovo g. 25-101, 09320 Vilnius, tel. (8 5) 2688 262, el. p. info@registrucentras.lt
 Duomenys kaupiami ir saugomi Juridinių asmenų registre, kodas 124110246

NEKILNOJAMOJO TURTO REGISTRO DUOMENŲ BAZĖS IŠRAŠAS

2022-05-04 22:02:47

1. Nekilnojamojo turto registre įregistruotas turtas:

| | |
|-----------------|---|
| Registro Nr.: | 44/1555986 |
| Registro tipas: | Statiniai |
| Sudarymo data: | 2012-11-02 |
| Teritorija: | Kauno r. sav., Kauno r. sav. teritorija |

2. Nekilnojamieji daiktai:

| | |
|--|--|
| 2.1. | Kelias - Krašto kelias NR.140 (Kaunas-Zapyškis-Šakiai) |
| Unikalus daikto numeris: | 4400-2477-3086 |
| Daikto pagrindinė naudojimo paskirtis: | Kelių |
| Žymėjimas plane: | 1-655 |
| Statybos pradžios metai: | 1965 |
| Statybos pabaigos metai: | 2000 |
| Rekonstravimo pradžios metai: | 2018 |
| Rekonstravimo pabaigos metai: | 2019 |
| Statinio kategorija: | Ypatingasis |
| Baigtumo procentas: | 100 % |
| Ilgis: | 24.932 km |
| Danga: | Asfaltbetonis |
| Kelio reikšmė: | Valstybinės |
| Kelio kategorija: | II |
| Eismo juostų skaičius: | Dvi |
| Atkūrimo sąnaudos (statybos vertė): | 23757000 Eur |
| Atkuriamoji vertė: | 11465000 Eur |
| Atkūrimo sąnaudų (statybos vertės) ir atkuriamosios vertės nustatymo data: | 2019-11-19 |
| Vidutinė rinkos vertė: | 11465000 Eur |
| Vidutinės rinkos vertės nustatymo būdas: | Atkuriamoji vertė |

Vidutinės rinkos vertės nustatymo data: 2019-11-19
 Kadastro duomenų nustatymo data: 2019-11-19

3. Daikto priklausiniai iš kito registro: įrašų nėra

4. Nuosavybė:

4.1. Nuosavybės teisė
 Savininkas: LIETUVOS RESPUBLIKA, a.k. 111105555
 Daiktas: kelias Nr. 4400-2477-3086, aprašytas p. 2.1.
 2006-01-10 Įsakymas Nr. V-8
 Įregistravimo pagrindas: 2008-11-27 Pripažinimo tinkamu naudoti aktas
 2009-01-29 Pripažinimo tinkamu naudoti aktas
 Įrašas galioja: Nuo 2013-02-20

5. Valstybės ir savivaldybių žemės patikėjimo teisė: įrašų nėra

6. Kitos daiktinės teisės :

6.1. Turto patikėjimo teisė
 Patikėtinis: Valstybės įmonė Lietuvos automobilių kelių direkcija, a.k. 188710638
 Daiktas: kelias Nr. 4400-2477-3086, aprašytas p. 2.1.
 Įregistravimo pagrindas: 2017-04-25 Perdavimo - priėmimo aktas Nr. 6-330
 2020-12-23 Statybos užbaigimo aktas Nr. ACCA-20-201223-00358
 Įrašas galioja: Nuo 2021-01-12

7. Juridiniai faktai: įrašų nėra

8. Žymos: įrašų nėra

9. Teritorijos, kuriose taikomos specialiosios žemės naudojimo sąlygos: įrašų nėra

10. Daikto registravimas ir kadastro žymos:

10.1. Nustatyti nauji kadastro duomenys, kurie neįrašyti į kadastrą (kadastro žyma)

| | |
|--------------------------|---|
| Duomenis nustatė: | |
| Daiktas: | kelias Nr. 4400-2477-3086, aprašytas p. 2.1. |
| Įregistravimo pagrindas: | 2009-02-10 Kvalifikacijos pažymėjimas Nr. 2M-M-849 |
| Įrašas galioja: | 2021-12-01 Nekilnojamojo daikto kadastro duomenų byla Nuo 2022-01-10 |
| 10.2. | Rekonstrukcija (daikto registravimas) |
| Daiktas: | kelias Nr. 4400-2477-3086, aprašytas p. 2.1. |
| Įregistravimo pagrindas: | 2019-04-25 Statybos užbaigimo aktas Nr. ACCA-20-190425-00145 |
| Įrašas galioja: | 2019-11-19 Nekilnojamojo daikto kadastro duomenų byla 2020-12-23 Statybos užbaigimo aktas Nr. ACCA-20-201223-00358 Nuo 2021-01-11 |
| 10.3. | Kadastrinius matavimus atliko (kadastro žyma) |
| Daiktas: | kelias Nr. 4400-2477-3086, aprašytas p. 2.1. |
| Įregistravimo pagrindas: | 2008-05-20 Kvalifikacijos pažymėjimas Nr. 2M-M-186 |
| Įrašas galioja: | 2019-11-19 Nekilnojamojo daikto kadastro duomenų byla Nuo 2021-01-11 |
| 10.4. | Išduotas statybą leidžiantis dokumentas (kadastro žyma) |
| Daiktas: | kelias Nr. 4400-2477-3086, aprašytas p. 2.1. |
| Įregistravimo pagrindas: | 2018-01-10 Informacinės sistemos "Infostatyba" pranešimas Nr. LRS-24-180110-00003 |
| Aprašymas: | Rekonstravimas |
| Įrašas galioja: | Nuo 2018-01-10 |
| 10.5. | Suformuotas naujas (daikto registravimas) |
| Daiktas: | kelias Nr. 4400-2477-3086, aprašytas p. 2.1. |
| Įregistravimo pagrindas: | 2006-01-10 Įsakymas Nr. V-8 |
| Įrašas galioja: | 2008-11-27 Pripažinimo tinkamu naudoti aktas 2009-01-29 Pripažinimo tinkamu naudoti aktas Nuo 2013-02-20 |

11. Registro pastabos ir nuorodos: įrašų nėra

12. Kita informacija: įrašų nėra

13. Informacija apie duomenų sandoriui tikslinimą: įrašų nėra

| DETALŪS METADUOMENYS | |
|--|--|
| Dokumento sudarytojas (-ai) | Valstybės įmonė Lietuvos automobilių kelių direkcija 188710638, J. Basanavičiaus g. 36, LT-03109 Vilnius, Lietuva |
| Dokumento pavadinimas (antraštė) | DĖL PRAŠYMO RENGTI LIETUVOS RESPULIKOS VYRIAUSYBĖS NUTARIMO PROJEKTĄ |
| Dokumento registracijos data ir numeris | 2022-05-06 Nr. 2-6608 |
| Dokumento gavimo data ir dokumento gavimo registracijos numeris | 2022-05-06 Nr. 1-4892 |
| Dokumento specifikacijos identifikavimo žymuo | ADOC-V1.0 |
| Parašo paskirtis | Pasirašymas |
| Parašą sukūrusio asmens vardas, pavardė ir pareigos | Remigijus Lipkevičius, Direktorius |
| Sertifikatas išduotas | REMIGIJUS LIPKEVIČIUS LT |
| Parašo sukūrimo data ir laikas | 2022-05-06 07:57:37 (GMT+03:00) |
| Parašo formatas | XAdES-T |
| Laiko žymoje nurodytas laikas | 2022-05-06 07:58:10 (GMT+03:00) |
| Informacija apie sertifikavimo paslaugų teikėją | EID-SK 2016, AS Sertifitseerimiskeskus EE |
| Sertifikato galiojimo laikas | 2018-08-04 10:23:20 – 2023-08-03 23:59:59 |
| Informacija apie būdus, naudotus metaduomenų vientisumui užtikrinti | "Registravimas" paskirties metaduomenų vientisumas užtikrintas naudojant "RCSC IssuingCA, VI Registru centras - i.k. 124110246 LT" išduotą sertifikatą "Valstybės įmonė Lietuvos automobilių kelių direkcija, Valstybės įmonė Lietuvos automobilių kelių direkcija, į.k. 188710638 LT", sertifikatas galioja nuo 2022-04-25 13:44:51 iki 2023-04-25 13:44:51 "Gauto dokumento registravimas" paskirties metaduomenų vientisumas užtikrintas naudojant "RCSC IssuingCA, VI Registru centras - i.k. 124110246 LT" išduotą sertifikatą "Dokumentų valdymo sistema Avilys, Lietuvos Respublikos susisiekimo ministerija, į.k. 188620589 LT", sertifikatas galioja nuo 2021-12-20 11:01:47 iki 2024-12-19 11:01:47 |
| Pagrindinio dokumento priedų skaičius | 2 |
| Pagrindinio dokumento pridedamų dokumentų skaičius | – |
| Priedamo dokumento sudarytojas (-ai) | – |
| Priedamo dokumento pavadinimas (antraštė) | – |
| Priedamo dokumento registracijos data ir numeris | – |
| Programinės įrangos, kuria naudojantis sudarytas elektroninis dokumentas, pavadinimas | DocLogix v12.8.7.0 |
| Informacija apie elektroninio dokumento ir elektroninio (-ių) parašo (-ų) tikrinimą (tikrinimo data) | Atitinka specifikacijos keliamus reikalavimus. Visi dokumente esantys elektroniniai parašai galioja (2022-05-06 13:49:45) |
| Paieškos nuoroda | – |
| Papildomi metaduomenys | Nuorašą suformavo 2022-05-06 13:49:46 Dokumentų valdymo sistema Avilys |