



VALSTYBĖS ĮMONĖ LIETUVOS AUTOMOBILIŲ KELIŲ DIREKCIJA

Susisiekimo ministerijai

Nr. (14.3)

I

Nr.

DĖL PRAŠYMO RENGTI NUTARIMO PROJEKTĄ

VĮ Lietuvos automobilių kelių direkcija (toliau – Kelių direkcija) **prašo** Susisiekimo ministeriją *inicijuoti* Lietuvos Respublikos Vyriausybės *nutarimo projekto* dėl Nacionalinės žemės tarnybos prie Žemės ūkio ministerijos (toliau – NŽT) patikėjimo teise valdomų rašto priede nurodytų žemės sklypų (toliau – Žemės sklypai), kuriuos užima Kelių direkcijos patikėjimo teise valdomi valstybinės reikšmės automobilių keliai, *rengimą*.

Vadovaujantis Kelių įstatymo 4 str. 2 d. ir 10 str. 2 d., valstybinės reikšmės keliai ir jiems priskirta žemė **išimtinė nuosavybės teise** priklauso valstybei. Juos turto patikėjimo teise valdo, naudoja ir jais disponuoja Kelių direkcija. Transporto veiklos pagrindų įstatymo 6 str. 4 d., nurodyta, kad „Viešosios transporto infrastruktūros objektus, žemę, akvatoriją (vandens plotus), kitą priskirtą ar sukurtą turtą viešosios transporto infrastruktūros valdytojas valdo, naudoja bei disponuoja turto patikėjimo teisėmis vadovaudamasis šiuo ir kitais įstatymais, administraciniu aktu ar sutartimi“.

Kelių direkcija informuoja, kad:

1. Žemės sklypų perdavimas yra svarbus, nes, neperdavus Žemės sklypų Kelių direkcijai valdyti patikėjimo teise, Kelių direkcija, vadovaudamasi Statybos įstatymo 3 str. 2 d. ir 5 d., valstybinės reikšmės automobilių kelių dalyse, kurios yra Žemės sklypuose, negali įgyvendinti statytojo teisių ir vykdyti kitų jai teisės aktuose priskirtų funkcijų.

2. NŽT **sutinka** perduoti Žemės sklypus valdyti patikėjimo teise.

3. Valstybės turto informacinėje paieškos sistemoje duomenys apie žemės sklypus, kuriuos užima ar užėmė į valstybinės reikšmės automobilių kelių sąrašą, patvirtintą Lietuvos Respublikos Vyriausybės 1999-06-09 nutarimu Nr. 757, įrašyti valstybinės reikšmės automobilių keliai, nėra kaupiami.

4. Finansiniai Žemės sklypų duomenys pateikti NŽT 2021-06-11 rašte Nr. 1SD-1385-(7.22E.) (toliau – Raštas Nr. 1) ir NŽT 2021-06-11 rašte Nr. 1SD-1387-(7.22E.) (toliau – Raštas Nr. 2).

PRIDEDAMA:

1. Žemės sklypų, kuriuos Kelių direkcija prašo perduoti valdyti, naudoti ir disponuoti jais patikėjimo teise, sąrašas, 1 lapas.

2. Schemos ir NTR centrinio duomenų banko išrašų nuorašai, 37 lapai.

3. Rašto Nr. 1 nuorašas, 3 lapai.

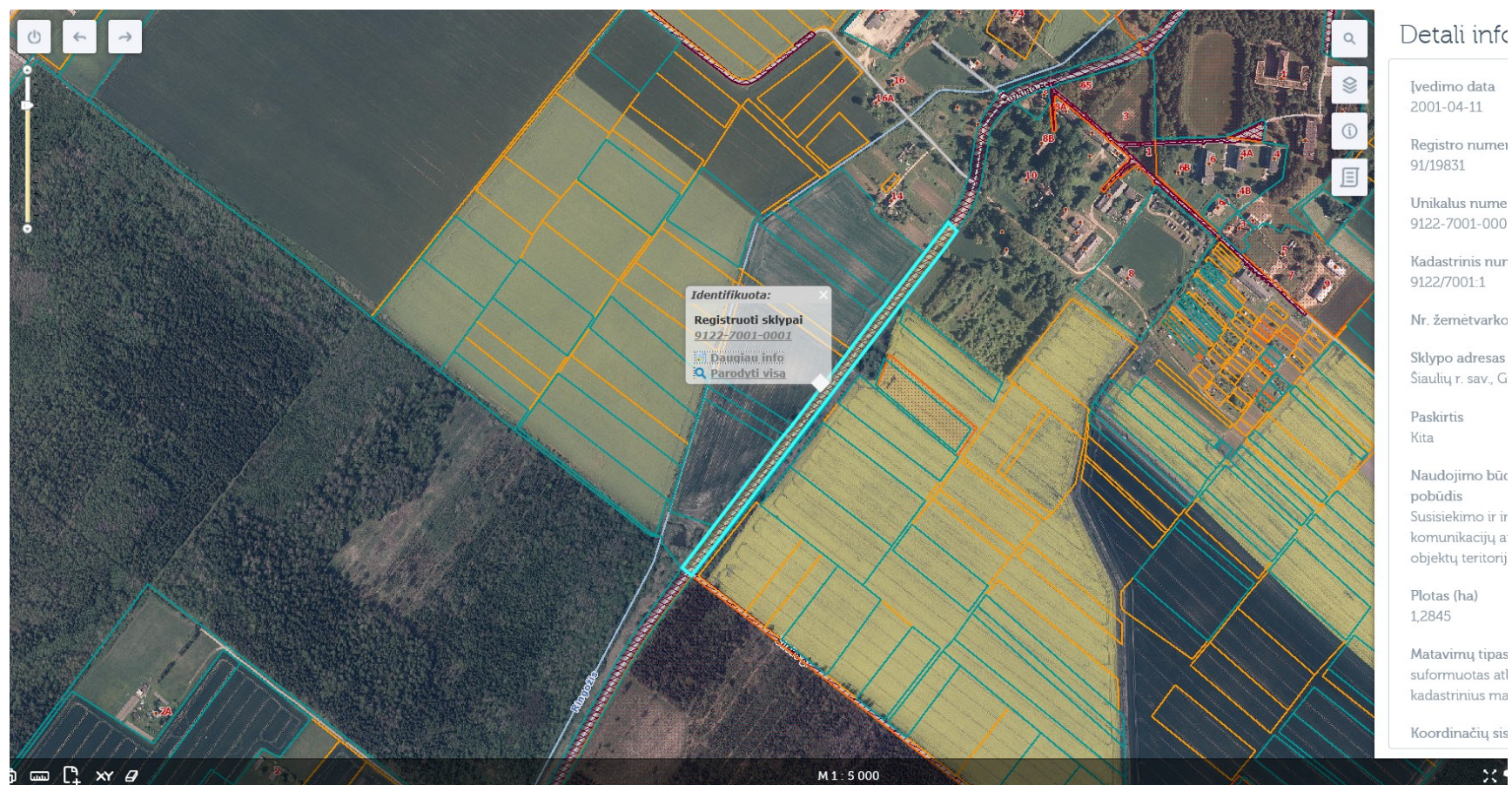
4. Rašto Nr. 2 nuorašas, 3 lapai.

Finansų ir strateginio planavimo departamento
direktorius, pavaduojantis direktorių

Virgilijus Motiejūnas

**ŽEMĖS SKLYPŲ, KURIUOS VALSTYBĖS ĮMONĖ LIETUVOS AUTOMOBILIŲ KELIŲ DIREKCIJA PRAŠO PERDUOTI
VALDYTI, NAUDOTI IR DISPONUOTI JAIS PATIKĖJIMO TEISE, SĄRAŠAS**

Eil. Nr.	Žemės sklypo unikalus numeris	Savivaldybė	Valstybinės reikšmės kelio, esančio žemės sklype, numeris ir pavadinimas, unikalus numeris	Valstybinės reikšmės kelio, esančio žemės sklype, unikalus numeris
1.	9122-7001-0001	Šiaulių r. sav.	Valstybinės reikšmės rajoninis kelias Nr. 4002 Kužiai– Verbūnai–Gruzdžiai	4400-5586-1722
2.	9142-7001-0001	Šiaulių r. sav.	Valstybinės reikšmės rajoninis kelias Nr. 2105 Tytuvėnai– Pakapė–Šiauliai	4400-1855-1858
3.	4400-2073-4465	Šilutės r. sav.	Valstybinės reikšmės krašto kelias Nr. 141 Kaunas–Jurbarkas– Šilutė–Klaipėda	4400-1041-7662
4.	4400-3000-1655	Klaipėdos r. sav.	Valstybinės reikšmės krašto kelias Nr. 141 Kaunas–Jurbarkas– Šilutė–Klaipėda	4400-2831-7693





VALSTYBĖS ĮMONĖ REGISTRŲ CENTRAS
 Lvovo g. 25-101, 09320 Vilnius, tel. (8 5) 2688 262, el. p. info@registrucentras.lt
 Duomenys kaupiami ir saugomi Juridinių asmenų registre, kodas 124110246

NEKILNOJAMOJO TURTO REGISTRO DUOMENŲ BAZĖS IŠRAŠAS

2021-07-28 10:33:40

1. Nekilnojamojo turto registre įregistruotas turtas:

Registro Nr.: 91/19831
 Registro tipas: Žemės sklypas
 Sudarymo data: 2001-04-11
 Šiaulių r. sav., Gruzdziai

2. Nekilnojamieji daiktai:

2.1. Žemės sklypas
 Šiaulių r. sav., Gruzdziai

Pastaba. Adreso objektui adresas nesuteiktas

Unikalus daikto numeris: 9122-7001-0001
 Žemės sklypo kadastro numeris ir kadastro vietovės pavadinimas: 9122/7001:1 Gruzdžių k.v.
 Daikto pagrindinė naudojimo paskirtis: Kita
 Žemės sklypo naudojimo būdas: Susisiekimo ir inžinerinių komunikacijų aptarnavimo objektų teritorijos
 Žemės sklypo plotas: 1.2845 ha
 Kelių plotas: 1.2845 ha
 Žemės ūkio naudmenų našumo balas: 49.9
 Matavimų tipas: Žemės sklypas suformuotas atliekant kadastrinius matavimus
 Indeksuota žemės sklypo vertė: 11160 Eur
 Žemės sklypo vertė: 6975 Eur
 Kadastro duomenų nustatymo data: 2000-09-11

3. Daikto priklausiniai iš kito registro: įrašų nėra

4. Nuosavybė:

4.1. Nuosavybės teisė
 Savininkas: LIETUVOS RESPUBLIKA, a.k. 111105555

Daiktas: žemės sklypas Nr. 9122-7001-0001, aprašytas p. 2.1.
 Įregistravimo pagrindas: 2001-01-24 Apskrities viršininko įsakymas Nr. 142
 Įrašas galioja: Nuo 2001-03-15

5. Valstybės ir savivaldybių žemės patikėjimo teisė:

5.1.
 Patikėtinis: Valstybinės žemės patikėjimo teisė
 Daiktas: Nacionalinė žemės tarnyba prie Žemės ūkio ministerijos, a.k. 188704927
 Įregistravimo pagrindas: žemės sklypas Nr. 9122-7001-0001, aprašytas p. 2.1.
 Įrašas galioja: Žemės įstatymo pakeitimo ir papildymo įstatymas Nr. XI-912, 2010 m. birželio 18 d.
 Nuo 2010-07-01

6. Kitos daiktinės teisės : įrašų nėra

7. Juridiniai faktai:

7.1.
 Daiktas: Nekilnojamasis daiktas yra nekilnojamųjų kultūros vertybių teritorijoje (jų apsaugos zonoje)
 Įregistravimo pagrindas: žemės sklypas Nr. 9122-7001-0001, aprašytas p. 2.1.
 Aprašymas: 2017-08-07 Kultūros paveldo departamento pranešimas Nr. 08-02
 Įrašas galioja: 2009-02-03 Vertinimo tarybos aktas Nr.: KPD-RM-999
 Nuo 2017-08-24

7.2.
 Daiktas: Nekilnojamasis daiktas yra nekilnojamųjų kultūros vertybių teritorijoje (jų apsaugos zonoje)
 Įregistravimo pagrindas: žemės sklypas Nr. 9122-7001-0001, aprašytas p. 2.1.
 Aprašymas: 2017-08-07 Kultūros paveldo departamento pranešimas Nr. 08-01
 Įrašas galioja: 2009-02-03 Vertinimo tarybos aktas Nr.: KPD-RM-999
 Nuo 2017-08-24

8. Žymos: įrašų nėra

9. Teritorijos, kuriose taikomos specialiosios žemės naudojimo sąlygos: įrašų nėra

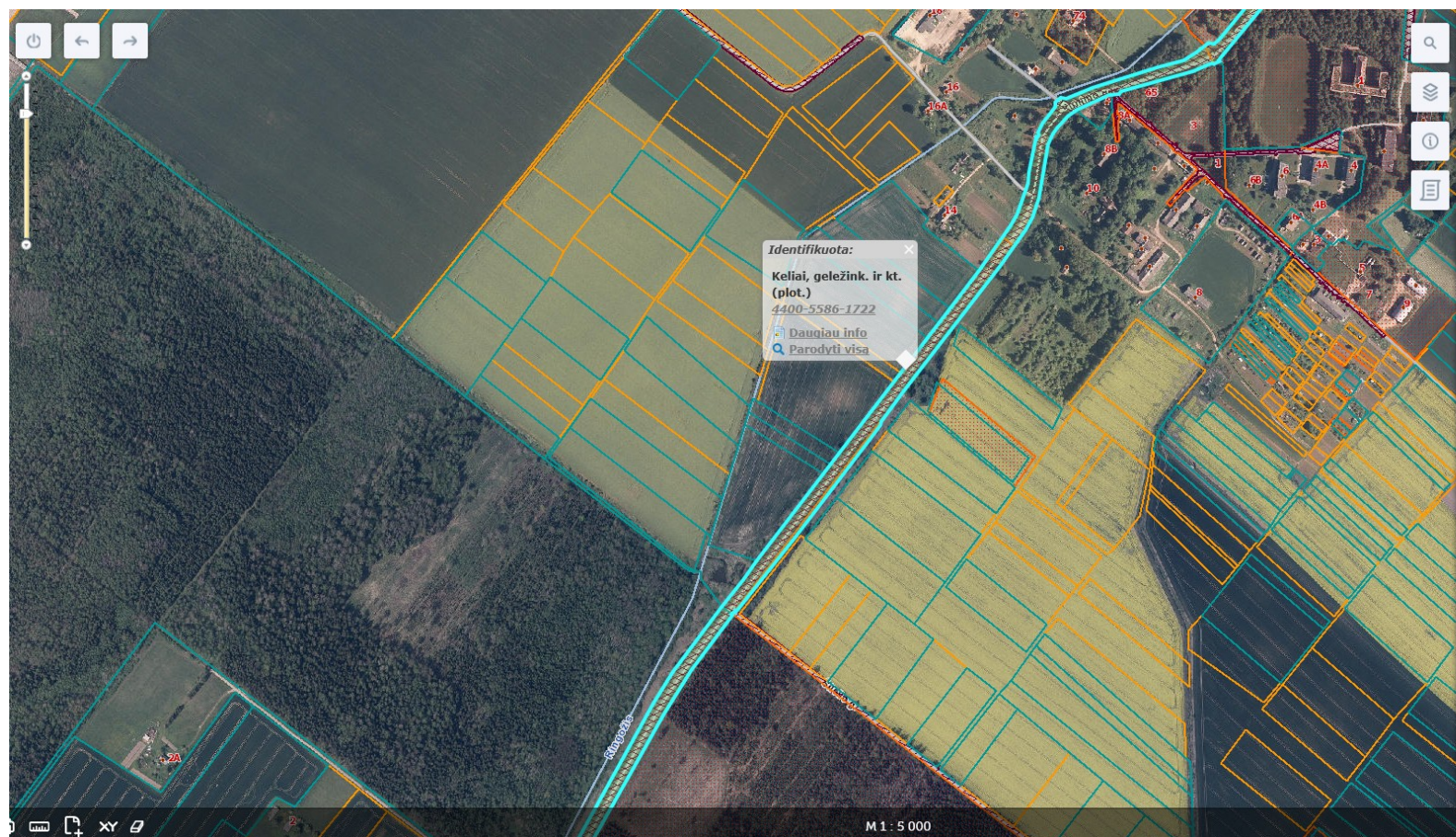
10. Daikto registravimas ir kadastro žymos: įrašų nėra

11. Registro pastabos ir nuorodos:

Nacionalinės žemės tarnybos prie Žemės ūkio ministerijos Šiaulių skyriaus 2020-12-22 išvada Nr. 31IŽ-170-(14.27.111.)"Apie teisingai parengtą žemės sklypo planą" žemės sklypo (kadastrinis Nr. 9122/7001:1) planas turi būti tikslinamas.

12. Kita informacija: įrašų nėra

13. Informacija apie duomenų sandoriui tikslinimą: įrašų nėra



Identifikuota:
Keliai, geležink. ir kt.
(plot.)
4400-5586-1722
[Daugiau info](#)
[Parodyti visa](#)

Detali informacija

Įvedimo data
2021-03-04

Registro numeris
44/2589623

Unikalus numeris
4400-5586-1722

Adresas

Paskirtis
Kelių

Aprašymas
Rajoninis kelias Nr. 4002
Kučiai-Verbūnai-Gruzdžiai

Pastabos

M 1 : 5 000

REGISTRŲ CENTRAS


VALSTYBĖS ĮMONĖ REGISTRŲ CENTRAS

Lvovo g. 25-101, 09320 Vilnius, tel. (8 5) 2688 262, el. p. info@registrucentras.lt
Duomenys kaupiami ir saugomi Juridinių asmenų registre, kodas 124110246

NEKILNOJAMOJO TURTO REGISTRO DUOMENŲ BAZĖS IŠRAŠAS

2021-05-11 15:41:20

1. Nekilnojamojo turto registre įregistruotas turtas:

Registro Nr.: **44/2589623**
 Registro tipas: **Statiniai**
 Sudarymo data: **2020-12-15**
 Teritorija: **Šiaulių r. sav., Šiaulių r. sav. teritorija**

2. Nekilnojamieji daiktai:

2.1.

Kelias - Rajoninis kelias Nr. 4002 Kužiai-Verbūnai-Gruzdžiai

Unikalus daikto numeris: **4400-5586-1722**
 Daikto pagrindinė naudojimo paskirtis: **Kelių**
 Žymėjimas plane: **K**
 Statybos pradžios metai: **1980**
 Statybos pabaigos metai: **1980**
 Statinio kategorija: **Ypatingasis**
 Baigtumo procentas: **100 %**
 Ilgis: **16.057 km**
 Kelio reikšmė: **Valstybinės**
 Kelio kategorija: **V**
 Eismo juostų skaičius: **Dvi**
 Atkūrimo sąnaudos (statybos vertė): **5018000 Eur**
 Atkuriamoji vertė: **1255000 Eur**
 Vidutinė rinkos vertė: **1255000 Eur**
 Vidutinės rinkos vertės nustatymo būdas: **Atkuriamoji vertė**
 Vidutinės rinkos vertės nustatymo data: **2020-05-20**
 Kadastro duomenų nustatymo data: **2020-05-20**

3. Daikto priklausiniai iš kito registro: įrašų nėra
4. Nuosavybė:

4.1.

Nuosavybės teisė

Savininkas: **LIETUVOS RESPUBLIKA, a.k. 111105555**
 Daiktas: **kelias Nr. 4400-5586-1722, aprašytas p. 2.1.**
 Įregistravimo pagrindas: **1995-05-11 Lietuvos Respublikos įstatymas Nr. I-891**
 Įrašas galioja: **Nuo 2021-03-15**

5. Valstybės ir savivaldybių žemės patikėjimo teisė: įrašų nėra

6. Kitos daiktinės teisės :

6.1.

Turto patikėjimo teisėPatikėtinis: **Valstybės įmonė Lietuvos automobilių kelių direkcija, a.k. 188710638**Daiktas: **kelias Nr. 4400-5586-1722, aprašytas p. 2.1.**Įregistravimo pagrindas: **1995-05-11 Lietuvos Respublikos įstatymas Nr. I-891**Įrašas galioja: **Nuo 2021-03-15****7. Juridiniai faktai:** įrašų nėra**8. Žymos:** įrašų nėra**9. Teritorijos, kuriose taikomos specialiosios žemės naudojimo sąlygos:** įrašų nėra**10. Daikto registravimas ir kadastro žymos:**

10.1.

Suformuotas naujas (daikto registravimas)Daiktas: **kelias Nr. 4400-5586-1722, aprašytas p. 2.1.**Įregistravimo pagrindas: **1995-05-11 Lietuvos Respublikos įstatymas Nr. I-891****2020-05-20 Nekilnojamojo daikto kadastro duomenų byla**Įrašas galioja: **Nuo 2021-03-04**

10.2.

Kadastrinius matavimus atliko (kadastro žyma)**EGLĖ GRICIŪNAITĖ**Daiktas: **kelias Nr. 4400-5586-1722, aprašytas p. 2.1.**Įregistravimo pagrindas: **2017-10-19 Kvalifikacijos pažymėjimas Nr. 2M-M-2571****2020-05-20 Nekilnojamojo daikto kadastro duomenų byla**Įrašas galioja: **Nuo 2021-03-04****11. Registro pastabos ir nuorodos:** įrašų nėra**12. Kita informacija:** įrašų nėra**13. Informacija apie duomenų sandoriui tikslinimą:** įrašų nėra



Identifikuota:
Registruoti sklypai
9142-7001-0001
Daugiau info
Parodyti visa

Detali informacija

[vedimo data
2000-11-28

Registro numeris
91/19049

Unikalus numeris
9142-7001-0001

Kadastrinis numeris
9142/7001:1

Nr. žemėtvarkos projekte

Sklypo adresas
Šiaulių r. sav., Šiaulių
kaimiškoji sen., Tvibių k.

Paskirtis
Kita

Naudojimo būdas ir
pobūdis
Susisiekimo ir inžinerinių
komunikacijų aptarnavimo
objektų teritorijos :

Plotas (ha)
1,5388

Matavimų tipas
suformuotas atliekant
kadastrinius matavimus

M 1 : 5 000

REGISTRŲ CENTRA



VALSTYBĖS ĮMONĖ REGISTRŲ CENTRAS
 Lvovo g. 25-101, 09320 Vilnius, tel. (8 5) 2688 262, el. p. info@registrucentras.lt
 Duomenys kaupiami ir saugomi Juridinių asmenų registre, kodas 124110246

NEKILNOJAMOJO TURTO REGISTRO DUOMENŲ BAZĖS IŠRAŠAS

2021-07-28 10:59:44

1. Nekilnojamojo turto registre įregistruotas turtas:

Registro Nr.:	91/19049
Registro tipas:	Žemės sklypas
Sudarymo data:	2000-11-28
	Šiaulių r. sav., Šiaulių kaimiškoji sen., Tvibių k.

2. Nekilnojamieji daiktai:

2.1.

Unikalus daikto numeris:	Žemės sklypas
Žemės sklypo kadastro numeris ir kadastro vietovės pavadinimas:	Šiaulių r. sav., Šiaulių kaimiškoji sen., Tvibių k.
Daikto pagrindinė naudojimo paskirtis:	Pastaba. Adreso objektui adresas nesuteiktas
Žemės sklypo naudojimo būdas:	9142-7001-0001
Žemės sklypo plotas:	9142/7001:1 Pakapės k.v.
Žemės ūkio naudmenų plotas viso:	Kita
iš jo: pievų ir natūralių ganyklų plotas:	Susisiekimo ir inžinerinių komunikacijų aptarnavimo objektų teritorijos
Kelių plotas:	1.5388 ha
Žemės ūkio naudmenų našumo balas:	0.3936 ha
Matavimų tipas:	0.3936 ha
Indeksuota žemės sklypo vertė:	1.1452 ha
Žemės sklypo vertė:	34.7
Kadastro duomenų nustatymo data:	Žemės sklypas suformuotas atliekant kadastrinius matavimus
	9091 Eur
	5682 Eur
	2000-11-28

3. Daikto priklausiniai iš kito registro: įrašų nėra

4. Nuosavybė:

4.1.	Nuosavybės teisė
Savininkas:	LIETUVOS RESPUBLIKA, a.k. 111105555
Daiktas:	žemės sklypas Nr. 9142-7001-0001, aprašytas p. 2.1.
Įregistravimo pagrindas:	2000-10-19 Apskritis viršininko įsakymas Nr. 2050
Įrašas galioja:	Nuo 2000-11-02

5. Valstybės ir savivaldybių žemės patikėjimo teisė:

5.1.	Valstybinės žemės patikėjimo teisė
Patikėtinis:	Nacionalinė žemės tarnyba prie Žemės ūkio ministerijos, a.k. 188704927
Daiktas:	žemės sklypas Nr. 9142-7001-0001, aprašytas p. 2.1.
Įregistravimo pagrindas:	Žemės įstatymo pakeitimo ir papildymo įstatymas Nr. XI-912, 2010 m. birželio 18 d.
Įrašas galioja:	Nuo 2010-07-01

6. Kitos daiktinės teisės : įrašų nėra

7. Juridiniai faktai: įrašų nėra

8. Žymos: įrašų nėra

9. Teritorijos, kuriose taikomos specialiosios žemės naudojimo sąlygos:

9.1.	Elektros tinklų apsaugos zonos (III skyrius, ketvirtasis skirsnis)
Daiktas:	žemės sklypas Nr. 9142-7001-0001, aprašytas p. 2.1.
Įregistravimo pagrindas:	2019-06-06 Lietuvos Respublikos specialiųjų žemės naudojimo sąlygų įstatymas Nr. XIII-2166
Įrašas galioja:	2019-12-19 Lietuvos Respublikos žemės ūkio ministro įsakymas Nr. 3D-711
	Nuo 2020-01-02

10. Daikto registravimas ir kadastro žymos: įrašų nėra

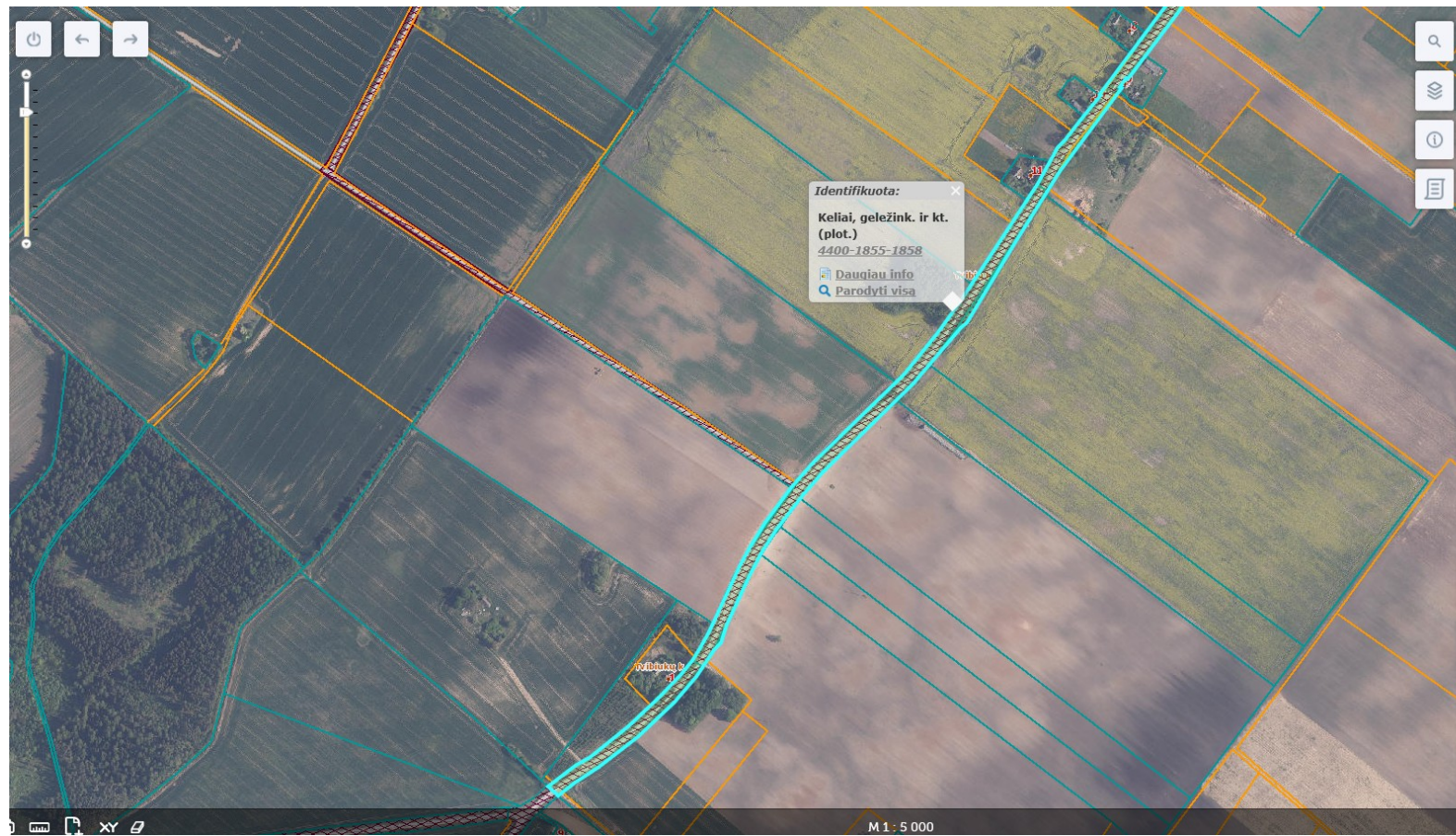
11. Registro pastabos ir nuorodos:

Žemės naudojimo ir veiklos apribojimai: savo lėšomis paruošti melio- racijos įrenginių rekonstrukcijos projektą ir atlikti melioracijos

įrenginių rekonstrukciją. Kiti žemės naudotojo įsipareigojimai: sumokėti į valstybės biudžetą 946 lt, už 0.385 ha plote naikinamus melioracijos įrenginius.

12. Kita informacija: įrašų nėra

13. Informacija apie duomenų sandoriui tikslinimą: įrašų nėra



Identifikuota:
Keliai, geležink. ir kt.
(plot.)
4400-1855-1858
Daugiau info
Parodyti visa

Detali informacija:

Išvedimo data
2009-07-20

Registro numeris
44/1296628

Unikalus numeris
4400-1855-1858

Adresas

Paskirtis
Kelių

Aprašymas
Rajoninis kelias Tytuvėnai-
Pakapė-Siauliai Nr. 2105

Pastabos
Ilgis- 13627 m

M 1 : 5 000

REGISTRŲ



VALSTYBĖS ĮMONĖ REGISTRŲ CENTRAS
 Lvovo g. 25-101, 09320 Vilnius, tel. (8 5) 2688 262, el. p. info@registrucentras.lt
 Duomenys kaupiami ir saugomi Juridinių asmenų registre, kodas 124110246

NEKILNOJAMOJO TURTO REGISTRO DUOMENŲ BAZĖS IŠRAŠAS

2021-05-20 10:23:25

1. Nekilnojamojo turto registre įregistruotas turtas:

Registro Nr.:	44/1296628
Registro tipas:	Statiniai
Sudarymo data:	2009-05-14
Teritorija:	Šiaulių r. sav., Šiaulių r. sav. teritorija

2. Nekilnojamieji daiktai:

2.1.	Kelias - Rajoninis kelias Tytuvėnai-Pakapė-Šiauliai Nr. 2105
Aprašymas / pastabos:	Ilgis- 13627 m
Unikalus daikto numeris:	4400-1855-1858
Daikto pagrindinė naudojimo paskirtis:	Kelių
Žymėjimas plane:	KE
Ilgis:	13.627 km
Danga:	Asfaltbetonis
Kelio reikšmė:	Valstybinės
Kelio kategorija:	IV
Eismo juostų skaičius:	Dvi
Atkūrimo sąnaudos (statybos vertė):	7344184 Eur
Fizinio nusidėvėjimo procentas:	75 %
Atkuriamoji vertė:	1836278 Eur
Vidutinė rinkos vertė:	1836278 Eur
Vidutinės rinkos vertės nustatymo būdas:	Atkuriamoji vertė
Vidutinės rinkos vertės nustatymo data:	2009-05-12
Kadastro duomenų nustatymo data:	2009-05-12

3. Daikto priklausiniai iš kito registro: įrašų nėra

4. Nuosavybė:

4.1.	Nuosavybės teisė
Savininkas:	LIETUVOS RESPUBLIKA, a.k. 111105555
Daiktas:	kelias Nr. 4400-1855-1858, aprašytas p. 2.1.
Įregistravimo pagrindas:	2005-05-12 Įsakymas Nr. V-98
	2006-02-01 Įsakymas Nr. V-29
Įrašas galioja:	Nuo 2009-07-27

5. Valstybės ir savivaldybių žemės patikėjimo teisė: įrašų nėra

6. Kitos daiktinės teisės :

6.1.	Turto patikėjimo teisė
Patikėtinis:	Valstybės įmonė Lietuvos automobilių kelių direkcija, a.k. 188710638
Daiktas:	kelias Nr. 4400-1855-1858, aprašytas p. 2.1.
Įregistravimo pagrindas:	2017-04-25 Perdavimo - priėmimo aktas Nr. 6-333
Įrašas galioja:	Nuo 2017-05-22

7. Juridiniai faktai: įrašų nėra

8. Žymos: įrašų nėra

9. Teritorijos, kuriose taikomos specialiosios žemės naudojimo sąlygos: įrašų nėra

10. Daikto registravimas ir kadastro žymos:

10.1.	Išduotas statinio pripažinimo tinkamu naudoti aktas (kadastro žyma)
Aktą išdavė:	Valstybinė teritorijų planavimo ir statybos inspekcija prie Aplinkos ministerijos, a.k. 288600210
Daiktas:	kelias Nr. 4400-1855-1858, aprašytas p. 2.1.
Įregistravimo pagrindas:	2012-01-02 Pranešimas Nr. 2D-31-(19.18)
Įrašas galioja:	Nuo 2012-01-12

10.2.	Kadastrinius matavimus atliko (kadastro žyma)
	Uždaroji akcinė bendrovė korporacija "Matininkai", a.k. 121913439

Daiktas:	kelias Nr. 4400-1855-1858, aprašytas p. 2.1. 2008-08-29 Licencija Nr. G-745-(180)
Įregistravimo pagrindas:	2008-09-03 Kvalifikacijos pažymėjimas Nr. 2M-M-631 2009-05-12 Nekilnojamojo daikto kadastro duomenų byla
Įrašas galioja:	Nuo 2009-07-24


10.3.	Suformuotas naujas (daikto registravimas)
Daiktas:	kelias Nr. 4400-1855-1858, aprašytas p. 2.1.
Įregistravimo pagrindas:	2005-05-12 Įsakymas Nr. V-98 2006-02-01 Įsakymas Nr. V-29
Įrašas galioja:	Nuo 2009-07-24

11. Registro pastabos ir nuorodos:

Nacionalinės žemės tarnybos prie Žemės ūkio ministerijos Šiaulių skyriaus 2015-07-02 išvada Nr. 31IŽ-55-(14.31.111.) ?Apie teisingai parengtą žemės sklypo planą?: žemės sklypo, kurio kadastro Nr. 9112/0006:234, planas parengtas teisingai . Žemės sklypo, kurio kadastro Nr. 9112/7001:0001 ir inžinerinio statinio Nr. 4400-1855-1858 planai turi būti tikslinami. Nacionalinės žemės tarnybos prie Žemės ūkio ministerijos Šiaulių skyriaus 2015-07-02 išvada Nr. 31IŽ-58-(14.31.111.) ?Apie teisingai parengtą žemės sklypo planą?: žemės sklypo, kurio kadastro Nr. 9112/0006:234, planas parengtas teisingai . Žemės sklypo, kurio kadastro Nr. 9112/7001:0001 ir inžinerinio statinio Nr. 4400-1855-1858 planai turi būti tikslinami.

12. Kita informacija: įrašų nėra

13. Informacija apie duomenų sandoriui tikslinimą: įrašų nėra



Identifikuota:
Registruoti sklypai
4400-2073-4465
Daugiau info
Parodyti visą

Bytūnų g.

Trakėdžių k.

M 1 : 1 000

REGISTRŲ CENTRAS

Detali informacija

Išvedimo data
2010-08-03

Registro numeris
44/1376649

Unikalus numeris
4400-2073-4465

Kadastrinis numeris
8857/7001.6

Nr. žemėtvarkos projekte

Sklypo adresas
Šilutės r. sav., Šilutės sen.,
Trakėdžių k.

Paskirtis
Kita

Naudojimo būdas ir
pobūdis
Susisiekimo ir inžinerinių
tinklų koridorių teritorijos :

Plotas (ha)
0,0456

Matavimų tipas
suformuotas atliekant
kadastrinius matavimus

Koordinatų sistema
(KS94) LKS-94



VALSTYBĖS ĮMONĖ REGISTRŲ CENTRAS
 Lvovo g. 25-101, 09320 Vilnius, tel. (8 5) 2688 262, el. p. info@registrucentras.lt
 Duomenys kaupiami ir saugomi Juridinių asmenų registre, kodas 124110246

NEKILNOJAMOJO TURTO REGISTRO DUOMENŲ BAZĖS IŠRAŠAS

2021-07-28 10:37:26

1. Nekilnojamojo turto registre įregistruotas turtas:

Registro Nr.:	44/1376649
Registro tipas:	Žemės sklypas
Sudarymo data:	2010-07-27
	Šilutės r. sav., Šilutės sen., Traksėdžių k.

2. Nekilnojamieji daiktai:

2.1.	Žemės sklypas
	Šilutės r. sav., Šilutės sen., Traksėdžių k.
Unikalus daikto numeris:	4400-2073-4465
Žemės sklypo kadastro numeris ir kadastro vietovės pavadinimas:	8857/7001:6 Saugų k.v.
Daikto pagrindinė naudojimo paskirtis:	Kita
Žemės sklypo naudojimo būdas:	Susisiekimo ir inžinerinių tinklų koridorių teritorijos
Žemės sklypo plotas:	0.0456 ha
Žemės ūkio naudmenų plotas viso:	0.0456 ha
iš jo: ariamos žemės plotas:	0.0456 ha
Nusausintos žemės plotas:	0.0456 ha
Žemės ūkio naudmenų našumo balas:	29.0
Matavimų tipas:	Žemės sklypas suformuotas atliekant kadastrinius matavimus
Indeksuota žemės sklypo vertė:	334 Eur
Žemės sklypo vertė:	209 Eur
Vidutinė rinkos vertė:	1303 Eur
Vidutinės rinkos vertės nustatymo data:	2010-08-11
Vidutinės rinkos vertės nustatymo būdas:	Masinis vertinimas
Kadastro duomenų nustatymo data:	2010-03-22

3. Daikto priklausiniai iš kito registro: įrašų nėra**4. Nuosavybė:**

4.1.	Nuosavybės teisė
Savininkas:	LIETUVOS RESPUBLIKA, a.k. 111105555
Daiktas:	žemės sklypas Nr. 4400-2073-4465, aprašytas p. 2.1.
Įregistravimo pagrindas:	2010-06-22 Apskrities viršininko įsakymas Nr. 4-3654-(1.3)
Įrašas galioja:	Nuo 2010-08-11

5. Valstybės ir savivaldybių žemės patikėjimo teisė:

5.1.	Valstybinės žemės patikėjimo teisė
Patikėtinis:	Nacionalinė žemės tarnyba prie Žemės ūkio ministerijos, a.k. 188704927
Daiktas:	žemės sklypas Nr. 4400-2073-4465, aprašytas p. 2.1.
Įregistravimo pagrindas:	2010-06-22 Apskrities viršininko įsakymas Nr. 4-3654-(1.3)
Įrašas galioja:	Nuo 2010-08-11

6. Kitos daiktinės teisės : įrašų nėra**7. Juridiniai faktai:** įrašų nėra**8. Žymos:** įrašų nėra**9. Teritorijos, kuriose taikomos specialiosios žemės naudojimo sąlygos:**

9.1.	Elektros tinklų apsaugos zonos (III skyrius, ketvirtasis skirsnis)
Daiktas:	žemės sklypas Nr. 4400-2073-4465, aprašytas p. 2.1.
	2019-06-06 Lietuvos Respublikos specialiųjų žemės naudojimo sąlygų įstatymas Nr. XIII-2166
Įregistravimo pagrindas:	2019-12-19 Lietuvos Respublikos žemės ūkio ministro įsakymas Nr. 3D-711
Plotas:	0.0186 ha
Įrašas galioja:	Nuo 2020-01-02

9.2.	Viešųjų ryšių tinklų elektroninių ryšių infrastruktūros apsaugos zonos (III skyrius,
------	--

Daiktas: vienuoliktasis skirsnis)
žemės sklypas Nr. 4400-2073-4465, aprašytas p. 2.1.
2019-06-06 Lietuvos Respublikos specialiųjų žemės naudojimo sąlygų įstatymas Nr. XIII-2166
Įregistravimo pagrindas: 2019-12-19 Lietuvos Respublikos žemės ūkio ministro įsakymas Nr. 3D-711
Plotas: 0.0248 ha
Įrašas galioja: Nuo 2020-01-02

9.3.
Daiktas: Melioruotos žemės ir melioracijos statinių apsaugos zonos (VI skyrius, antrasis skirsnis)
žemės sklypas Nr. 4400-2073-4465, aprašytas p. 2.1.
2019-06-06 Lietuvos Respublikos specialiųjų žemės naudojimo sąlygų įstatymas Nr. XIII-2166
Įregistravimo pagrindas: 2019-12-19 Lietuvos Respublikos žemės ūkio ministro įsakymas Nr. 3D-711
Plotas: 0.0456 ha
Įrašas galioja: Nuo 2020-01-02

9.4.
Daiktas: Kelių apsaugos zonos (III skyrius, antrasis skirsnis)
žemės sklypas Nr. 4400-2073-4465, aprašytas p. 2.1.
2019-06-06 Lietuvos Respublikos specialiųjų žemės naudojimo sąlygų įstatymas Nr. XIII-2166
Įregistravimo pagrindas: 2019-12-19 Lietuvos Respublikos žemės ūkio ministro įsakymas Nr. 3D-711
Plotas: 0.0456 ha
Įrašas galioja: Nuo 2020-01-02

10. Daikto registravimas ir kadastro žymos:

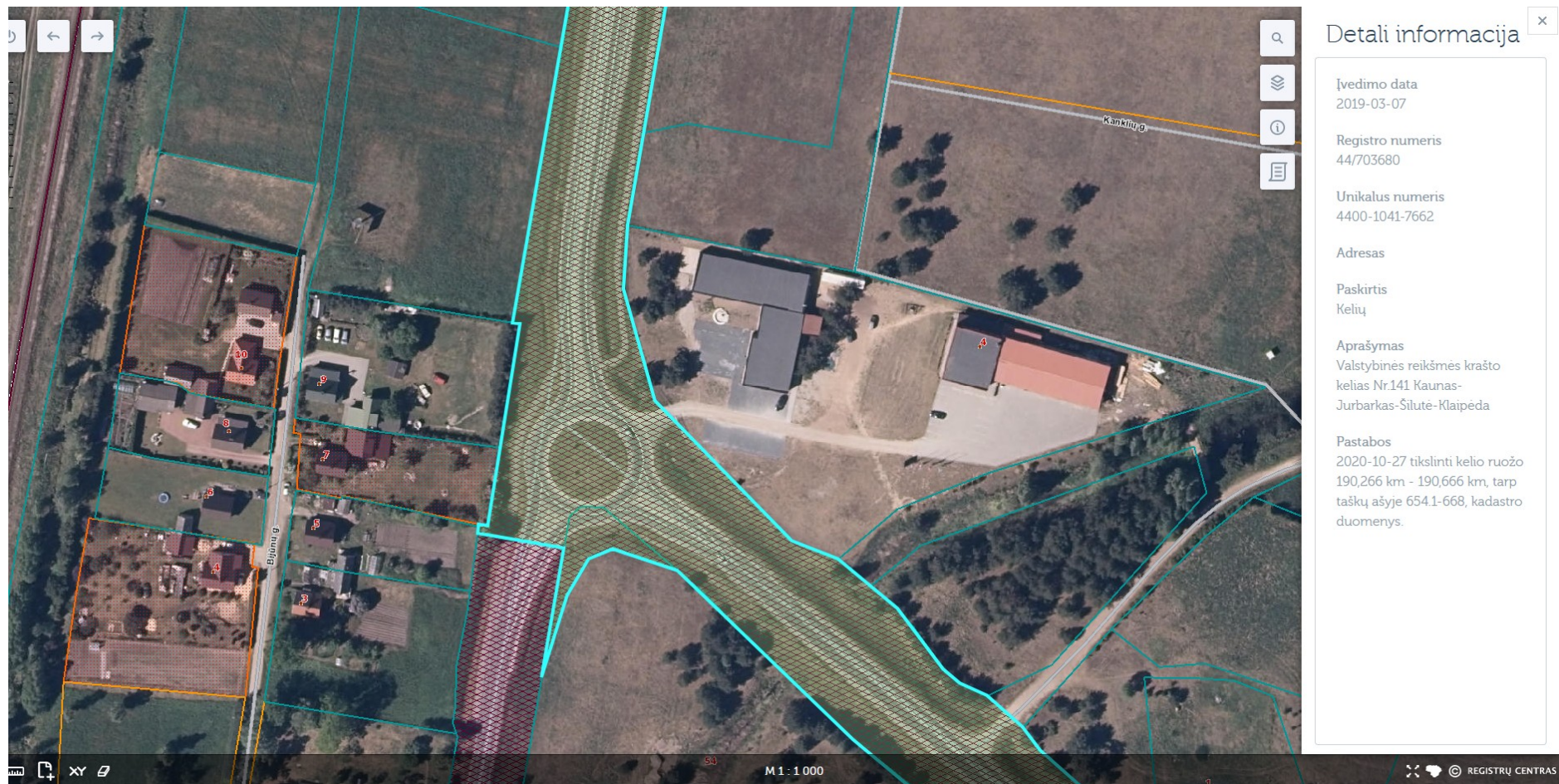
10.1.
Daiktas: Kadastrinius matavimus atliko (kadastro žyma)
Uždaroji akcinė bendrovė "Kelprojektas", a.k. 234004210
žemės sklypas Nr. 4400-2073-4465, aprašytas p. 2.1.
2008-07-30 Licencija Nr. G-648-(18)
Įregistravimo pagrindas: 2010-03-22 Nekilnojamojo daikto kadastro duomenų byla
Kvalifikacijos pažymėjimas Nr. 2M-M-1076
Įrašas galioja: Nuo 2010-08-11

10.2.	Suformuotas naujas (daikto registravimas)
Daiktas:	žemės sklypas Nr. 4400-2073-4465, aprašytas p. 2.1.
Įregistravimo pagrindas:	2010-06-22 Apskrities viršininko įsakymas Nr. 4-3654-(1.3)
Įrašas galioja:	Nuo 2010-08-11

11. Registro pastabos ir nuorodos: įrašų nėra

12. Kita informacija: įrašų nėra

13. Informacija apie duomenų sandoriui tikslinimą: įrašų nėra





VALSTYBĖS ĮMONĖ REGISTRŲ CENTRAS
 Lvovo g. 25-101, 09320 Vilnius, tel. (8 5) 2688 262, el. p. info@registrucentras.lt
 Duomenys kaupiami ir saugomi Juridinių asmenų registre, kodas 124110246

NEKILNOJAMOJO TURTO REGISTRO DUOMENŲ BAZĖS IŠRAŠAS

2021-05-27 18:24:54

1. Nekilnojamojo turto registre įregistruotas turtas:

Registro Nr.:	44/703680
Registro tipas:	Statiniai
Sudarymo data:	2007-02-13
Teritorija:	Šilutės r. sav., Šilutės r. sav. teritorija

2. Nekilnojamieji daiktai:

2.1.	Kelias - Valstybinės reikšmės krašto kelias Nr.141 Kaunas-Jurbarkas-Šilutė-Klaipėda 2020-10-27 tikslinti kelio ruožo 190,266 km - 190,666 km, tarp taškų ašyje 654.1-668, kadastro duomenys.
Aprašymas / pastabos:	
Unikalus daikto numeris:	4400-1041-7662
Daikto pagrindinė naudojimo paskirtis:	Kelių
Žymėjimas plane:	Nr.141
Statybos pradžios metai:	1900
Statybos pabaigos metai:	1900
Rekonstravimo pradžios metai:	2019
Rekonstravimo pabaigos metai:	2020
Papr. remonto pradžios metai:	2017
Papr. remonto pabaigos metai:	2020
Statinio kategorija:	Ypatingasis
Baigtumo procentas:	100 %
Ilgis:	44.952 km
Danga:	Asfaltbetonis
Kelio reikšmė:	Valstybinės
Kelio kategorija:	III
Eismo juostų skaičius:	Dvi
Atkūrimo sąnaudos (statybos vertė):	40403000 Eur

Atkuriamoji vertė:	11130000 Eur
Vidutinė rinkos vertė:	11130000 Eur
Vidutinės rinkos vertės nustatymo būdas:	Atkuriamoji vertė
Vidutinės rinkos vertės nustatymo data:	2020-10-27
Kadastro duomenų nustatymo data:	2020-10-27

3. Daikto priklausiniai iš kito registro: įrašų nėra

4. Nuosavybė:

4.1.	Nuosavybės teisė
Savininkas:	LIETUVOS RESPUBLIKA, a.k. 111105555
Daiktas:	kelias Nr. 4400-1041-7662, aprašytas p. 2.1. 2005-05-12 Steigėjo įsakymas Nr. V-98 2006-01-17 Steigėjo įsakymas Nr. V-15
Įregistravimo pagrindas:	2011-04-21 Statybos užbaigimo aktas Nr. SUA-751 2014-05-02 Statybos užbaigimo aktas Nr. SUA-30-140502-00105 2014-05-02 Statybos užbaigimo aktas Nr. SUA-30-140502-00106 2018-11-19 Statybos užbaigimo aktas Nr. ACCA-30-181119-00304 2019-02-13 Statybos užbaigimo aktas Nr. ACCA-30-190213-00055 2020-10-22 Statybos užbaigimo aktas Nr. ACCA-30-201022-00230 2020-12-02 Statybos užbaigimo aktas Nr. ACCA-30-201202-00261
Įrašas galioja:	Nuo 2020-12-31

5. Valstybės ir savivaldybių žemės patikėjimo teisė: įrašų nėra

6. Kitos daiktinės teisės :

6.1.	Turto patikėjimo teisė
Patikėtinis:	Valstybės įmonė Lietuvos automobilių kelių direkcija, a.k. 188710638
Daiktas:	kelias Nr. 4400-1041-7662, aprašytas p. 2.1. 2017-03-29 Lietuvos Respublikos Vyriausybės nutarimas Nr. 238 2017-10-04 Lietuvos Respublikos Vyriausybės nutarimas Nr. 802 2017-10-30 Perdavimo - priėmimo aktas Nr. 6-929 2018-11-19 Statybos užbaigimo aktas Nr. ACCA-30-181119-00304
Įregistravimo pagrindas:	

Įrašas galioja: 2019-02-13 Statybos užbaigimo aktas Nr. ACCA-30-190213-00055
 2020-10-22 Statybos užbaigimo aktas Nr. ACCA-30-201022-00230
 2020-12-02 Statybos užbaigimo aktas Nr. ACCA-30-201202-00261
 Nuo 2020-12-31

7. Juridiniai faktai: įrašų nėra

8. Žymos: įrašų nėra

9. Teritorijos, kuriose taikomos specialiosios žemės naudojimo sąlygos: įrašų nėra

10. Daikto registravimas ir kadastro žymos:

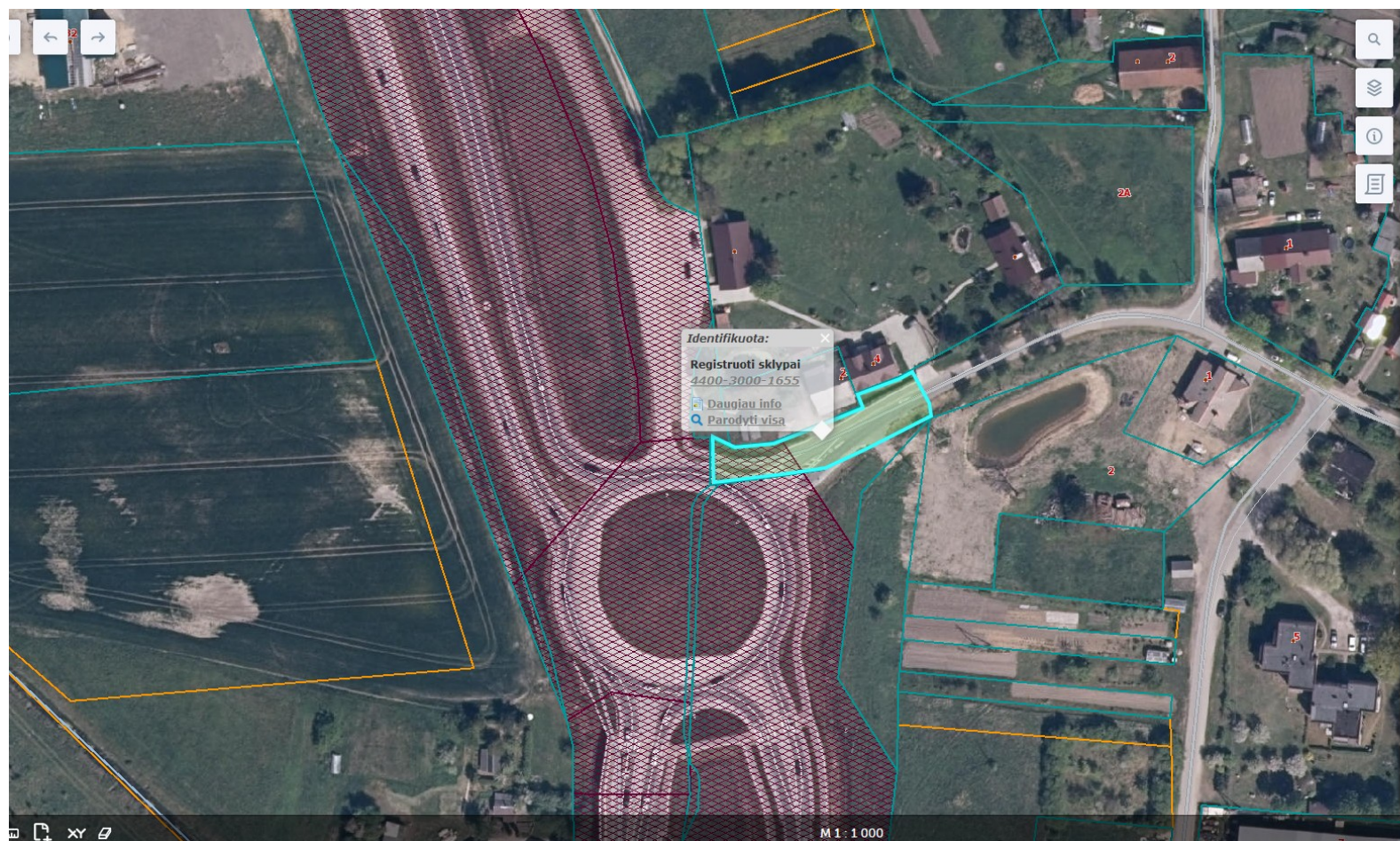
10.1.	Išduotas statybą leidžiantis dokumentas (kadastro žyma)
Daiktas:	kelias Nr. 4400-1041-7662, aprašytas p. 2.1.
Įregistravimo pagrindas:	2021-02-23 Informacinės sistemos "Infostatyba" pranešimas Nr. LRS-37-210223-00004
Aprašymas:	Rekonstravimas
Įrašas galioja:	Nuo 2021-02-23
10.2.	Rekonstrukcija (daikto registravimas)
Daiktas:	kelias Nr. 4400-1041-7662, aprašytas p. 2.1.
Įregistravimo pagrindas:	2020-10-22 Statybos užbaigimo aktas Nr. ACCA-30-201022-00230 2020-10-27 Nekilnojamojo daikto kadastro duomenų byla 2020-12-02 Statybos užbaigimo aktas Nr. ACCA-30-201202-00261
Įrašas galioja:	Nuo 2020-12-29
10.3.	Kadastrinius matavimus atliko (kadastro žyma)
Daiktas:	ROMAS PETRAUSKAS
Įregistravimo pagrindas:	kelias Nr. 4400-1041-7662, aprašytas p. 2.1. 2008-06-19 Kvalifikacijos pažymėjimas Nr. 2M-M-359 2020-10-27 Nekilnojamojo daikto kadastro duomenų byla
Įrašas galioja:	Nuo 2020-12-29

10.4.	Išduotas statybą leidžiantis dokumentas (kadastro žyma)
Daiktas:	kelias Nr. 4400-1041-7662, aprašytas p. 2.1.
Įregistravimo pagrindas:	2017-10-12 Informacinės sistemos "Infostatyba" pranešimas Nr. LRS-37-171012-00050
Aprašymas:	Rekonstravimas
Įrašas galioja:	Nuo 2017-10-12
10.5.	Išduotas statybą leidžiantis dokumentas (kadastro žyma)
Daiktas:	kelias Nr. 4400-1041-7662, aprašytas p. 2.1.
Įregistravimo pagrindas:	2017-04-25 Informacinės sistemos "Infostatyba" pranešimas Nr. LRS-37-170425-00020
Aprašymas:	Rekonstravimas
Įrašas galioja:	Nuo 2017-04-25

11. Registro pastabos ir nuorodos: įrašų nėra

12. Kita informacija: įrašų nėra

13. Informacija apie duomenų sandoriui tikslinimą: įrašų nėra



Identifikuota:
Registruoti sklypai
4400-3000-1655
Daugiau info
Parodyti visa

M 1 : 1 000

REGISTRŲ CENTRAS

Detali informacija

Įvedimo data
2014-06-20

Registro numeris
44/1714113

Unikalus numeris
4400-3000-1655

Kadastrinis numeris
5552/7001:9

Nr. žemėtvarkos projekte

Sklypo adresas
Klaipėdos r. sav., Priekulės sen., Dituvos k.

Paskirtis
Kita

Naudojimo būdas ir pobūdis
Susisiekimo ir inžinerinių tinklų koridorių teritorijos

Plotas (ha)
0,0830

Matavimų tipas
suformuotas atliekant kadastrinius matavimus

Koordinatų sistema
(KS94) LKS-94



VALSTYBĖS ĮMONĖ REGISTRŲ CENTRAS
 Lvovo g. 25-101, 09320 Vilnius, tel. (8 5) 2688 262, el. p. info@registrucentras.lt
 Duomenys kaupiami ir saugomi Juridinių asmenų registre, kodas 124110246

NEKILNOJAMOJO TURTO REGISTRO DUOMENŲ BAZĖS IŠRAŠAS

2021-07-28 10:35:35

1. Nekilnojamojo turto registre įregistruotas turtas:

Registro Nr.:	44/1714113
Registro tipas:	Žemės sklypas
Sudarymo data:	2014-06-20
	Klaipėdos r. sav., Priekulės sen., Dituvos k.

2. Nekilnojamieji daiktai:

2.1.	Žemės sklypas
	Klaipėdos r. sav., Priekulės sen., Dituvos k.
Unikalus daikto numeris:	4400-3000-1655
Žemės sklypo kadastro numeris ir kadastro vietovės pavadinimas:	5552/7001:9 Stragnų k.v.
Daikto pagrindinė naudojimo paskirtis:	Kita
Žemės sklypo naudojimo būdas:	Susisiekimo ir inžinerinių tinklų koridorių teritorijos
Žemės sklypo plotas:	0.0830 ha
Kelių plotas:	0.0728 ha
Užstatyta teritorija:	0.0102 ha
Nusausintos žemės plotas:	0.0492 ha
Žemės ūkio naudmenų našumo balas:	33.0
Matavimų tipas:	Žemės sklypas suformuotas atliekant kadastrinius matavimus
Indeksuota žemės sklypo vertė:	554 Eur
Žemės sklypo vertė:	346 Eur
Vidutinė rinkos vertė:	2100 Eur
Vidutinės rinkos vertės nustatymo data:	2014-01-20
Vidutinės rinkos vertės nustatymo būdas:	Masinis vertinimas
Kadastro duomenų nustatymo data:	2014-04-04

3. Daikto priklausiniai iš kito registro: įrašų nėra**4. Nuosavybė:**

4.1.	Nuosavybės teisė
Savininkas:	LIETUVOS RESPUBLIKA, a.k. 111105555
Daiktas:	žemės sklypas Nr. 4400-3000-1655, aprašytas p. 2.1.
Įregistravimo pagrindas:	2014-06-03 Nacionalinės žemės tarnybos teritorinio skyriaus vedėjo sprendimas Nr. 12SK-(14.12.110.)-943
Įrašas galioja:	Nuo 2014-07-01

5. Valstybės ir savivaldybių žemės patikėjimo teisė:

5.1.	Valstybinės žemės patikėjimo teisė
Patikėtinis:	Nacionalinė žemės tarnyba prie Žemės ūkio ministerijos, a.k. 188704927
Daiktas:	žemės sklypas Nr. 4400-3000-1655, aprašytas p. 2.1.
Įregistravimo pagrindas:	2014-06-03 Nacionalinės žemės tarnybos teritorinio skyriaus vedėjo sprendimas Nr. 12SK-(14.12.110.)-943
Įrašas galioja:	Nuo 2014-07-01

6. Kitos daiktinės teisės : įrašų nėra**7. Juridiniai faktai:** įrašų nėra**8. Žymos:** įrašų nėra**9. Teritorijos, kuriose taikomos specialiosios žemės naudojimo sąlygos:**

9.1.	Melioruotos žemės ir melioracijos statinių apsaugos zonos (VI skyrius, antrasis skirsnis)
Daiktas:	žemės sklypas Nr. 4400-3000-1655, aprašytas p. 2.1.
Įregistravimo pagrindas:	2019-06-06 Lietuvos Respublikos specialiųjų žemės naudojimo sąlygų įstatymas Nr. XIII-2166
Plotas:	2019-12-19 Lietuvos Respublikos žemės ūkio ministro įsakymas Nr. 3D-711 0.0492 ha

Įrašas galioja:	Nuo 2020-01-02
9.2. Daiktas:	Elektros tinklų apsaugos zonos (III skyrius, ketvirtasis skirsnis) žemės sklypas Nr. 4400-3000-1655, aprašytas p. 2.1. 2019-06-06 Lietuvos Respublikos specialiųjų žemės naudojimo sąlygų įstatymas Nr. XIII-2166
Įregistravimo pagrindas:	2019-12-19 Lietuvos Respublikos žemės ūkio ministro įsakymas Nr. 3D-711
Plotas:	0.0077 ha
Įrašas galioja:	Nuo 2020-01-02
9.3. Daiktas:	Kelių apsaugos zonos (III skyrius, antrasis skirsnis) žemės sklypas Nr. 4400-3000-1655, aprašytas p. 2.1. 2019-06-06 Lietuvos Respublikos specialiųjų žemės naudojimo sąlygų įstatymas Nr. XIII-2166
Įregistravimo pagrindas:	2019-12-19 Lietuvos Respublikos žemės ūkio ministro įsakymas Nr. 3D-711
Plotas:	0.0427 ha
Įrašas galioja:	Nuo 2020-01-02
9.4. Daiktas:	Viešųjų ryšių tinklų elektroninių ryšių infrastruktūros apsaugos zonos (III skyrius, vienuoliktasis skirsnis) žemės sklypas Nr. 4400-3000-1655, aprašytas p. 2.1. 2019-06-06 Lietuvos Respublikos specialiųjų žemės naudojimo sąlygų įstatymas Nr. XIII-2166
Įregistravimo pagrindas:	2019-12-19 Lietuvos Respublikos žemės ūkio ministro įsakymas Nr. 3D-711
Plotas:	0.0095 ha
Įrašas galioja:	Nuo 2020-01-02
10. Daikto registravimas ir kadastro žymos:	
10.1. Daiktas:	Kadastrinius matavimus atliko (kadastro žyma) Uždaroji akcinė bendrovė "Kelprojektas", a.k. 234004210 žemės sklypas Nr. 4400-3000-1655, aprašytas p. 2.1.
Įregistravimo pagrindas:	2014-04-04 Nekilnojamojo daikto kadastro duomenų byla Kvalifikacijos pažymėjimas Nr. 2M-M-1358

Įrašas galioja:	Nuo 2014-07-01
10.2. Daiktas:	Suformuotas naujas (daikto registravimas) žemės sklypas Nr. 4400-3000-1655, aprašytas p. 2.1. 2014-04-04 Nekilnojamojo daikto kadastro duomenų byla
Įregistravimo pagrindas:	2014-06-03 Nacionalinės žemės tarnybos teritorinio skyriaus vedėjo sprendimas Nr. 12SK-(14.12.110.)-943
Įrašas galioja:	Nuo 2014-07-01

11. Registro pastabos ir nuorodos: įrašų nėra

12. Kita informacija: įrašų nėra

13. Informacija apie duomenų sandoriui tikslinimą: įrašų nėra



Identifikuota:
Keliai, geležink. ir kt.
(plot.)
4400-2831-7693
[Daugiau info](#)
[Parodyti visą](#)

M 1:1000

REGISTRŲ CENTRAS

Detali informacija

Įvedimo data
2019-12-17

Registro numeris
44/1663630

Unikalus numeris
4400-2831-7693

Adresas

Paskirtis
Kelių

Aprašymas
Krašto kelias Nr.141 Kaunas-
Jurbarkas- Šilutė-Klaipėda
(Priekulės aplinkkelis)

Pastabos
Kelio ruožas 209,230km-
215,938km



VALSTYBĖS ĮMONĖ REGISTRŲ CENTRAS
 Lvovo g. 25-101, 09320 Vilnius, tel. (8 5) 2688 262, el. p. info@registrucentras.lt
 Duomenys kaupiami ir saugomi Juridinių asmenų registre, kodas 124110246

NEKILNOJAMOJO TURTO REGISTRO DUOMENŲ BAZĖS IŠRAŠAS

2021-05-20 11:30:34

1. Nekilnojamojo turto registre įregistruotas turtas:

Registro Nr.:	44/1663630
Registro tipas:	Statiniai
Sudarymo data:	2013-12-05
Teritorija:	Klaipėdos r. sav., Klaipėdos r. sav. teritorija

2. Nekilnojamieji daiktai:

2.1.	Susisiekimo komunikacijos - Tiltas per Miniją
Aprašymas / pastabos:	Kelio ruožas: 213,148-213,232 km. Ilgis=83,00 m.
Unikalus daikto numeris:	4400-2831-7782
Daikto pagrindinė naudojimo paskirtis:	Kitų transporto statinių
Žymėjimas plane:	2k
Statybos pradžios metai:	2008
Statybos pabaigos metai:	2013
Baigtumo procentas:	100 %
Atkūrimo sąnaudos (statybos vertė):	1073042 Eur
Fizinio nusidėvėjimo procentas:	0 %
Atkuriamoji vertė:	1073042 Eur
Vidutinė rinkos vertė:	1073042 Eur
Vidutinės rinkos vertės nustatymo būdas:	Atkuriamoji vertė
Vidutinės rinkos vertės nustatymo data:	2013-12-02
Kadastru duomenų nustatymo data:	2013-12-02

2.2.	Susisiekimo komunikacijos - Tiltas per Agluoną
Aprašymas / pastabos:	Kelio ruožas: 211,662-211,704 km. Ilgis=42,30 m.
Unikalus daikto numeris:	4400-2834-7048
Daikto pagrindinė naudojimo paskirtis:	Kitų transporto statinių
Žymėjimas plane:	3k

Statybos pradžios metai:	2008
Statybos pabaigos metai:	2013
Baigtumo procentas:	100 %
Atkūrimo sąnaudos (statybos vertė):	551726 Eur
Fizinio nusidėvėjimo procentas:	0 %
Atkuriamoji vertė:	551726 Eur
Vidutinė rinkos vertė:	551726 Eur
Vidutinės rinkos vertės nustatymo būdas:	Atkuriamoji vertė
Vidutinės rinkos vertės nustatymo data:	2013-12-02
Kadastro duomenų nustatymo data:	2013-12-02

2.3.	Susisiekimo komunikacijos - Tiltas per Gruodę
Aprašymas / pastabos:	Kelio ruožas: 210,484-210,516 km. Ilgis=31,20 m.
Unikalus daikto numeris:	4400-2834-7071
Daikto pagrindinė naudojimo paskirtis:	Kitų transporto statinių
Žymėjimas plane:	4k
Statybos pradžios metai:	2008
Statybos pabaigos metai:	2013
Baigtumo procentas:	100 %
Atkūrimo sąnaudos (statybos vertė):	402861 Eur
Fizinio nusidėvėjimo procentas:	0 %
Atkuriamoji vertė:	402861 Eur
Vidutinė rinkos vertė:	402861 Eur
Vidutinės rinkos vertės nustatymo būdas:	Atkuriamoji vertė
Vidutinės rinkos vertės nustatymo data:	2013-12-02
Kadastro duomenų nustatymo data:	2013-12-02

2.4.	Kelias - Krašto kelias Nr.141 Kaunas-Jurbarkas- Šilutė-Klaipėda (Priekulės aplinkkelis)
Aprašymas / pastabos:	Kelio ruožas 209,230km-215,938km
Unikalus daikto numeris:	4400-2831-7693
Daikto pagrindinė naudojimo paskirtis:	Kelių
Žymėjimas plane:	1k
Statybos pradžios metai:	2011

Statybos pabaigos metai:	2013
Rekonstravimo pradžios metai:	2016
Rekonstravimo pabaigos metai:	2018
Statinio kategorija:	Ypatingasis
Baigtumo procentas:	100 %
Ilgis:	6.55 km
Danga:	Asfaltbetonis
Kelio reikšmė:	Valstybinės
Kelio kategorija:	III
Eismo juostų skaičius:	Dvi
Atkūrimo sąnaudos (statybos vertė):	5482000 Eur
Fizinio nusidėvėjimo procentas:	0 %
Atkuriamoji vertė:	3925000 Eur
Vidutinė rinkos vertė:	3925000 Eur
Vidutinės rinkos vertės nustatymo būdas:	Atkuriamoji vertė
Vidutinės rinkos vertės nustatymo data:	2019-02-25
Kadastro duomenų nustatymo data:	2019-02-25

3. Daikto priklausiniai iš kito registro: įrašų nėra

4. Nuosavybė:

4.1.	Nuosavybės teisė
Savininkas:	LIETUVOS RESPUBLIKA, a.k. 111105555
Daiktas:	kelias Nr. 4400-2831-7693, aprašytas p. 2.4.
Įregistravimo pagrindas:	2014-04-11 Statybos užbaigimo aktas Nr. SUA-30-140411-00089
Įrašas galioja:	Nuo 2014-04-29
4.2.	Nuosavybės teisė
Savininkas:	LIETUVOS RESPUBLIKA, a.k. 111105555
Daiktas:	susisiekimo komunikacijos Nr. 4400-2831-7782, aprašytos p. 2.1. susisiekimo komunikacijos Nr. 4400-2834-7048, aprašytos p. 2.2. susisiekimo komunikacijos Nr. 4400-2834-7071, aprašytos p. 2.3.
Įregistravimo pagrindas:	2014-04-11 Statybos užbaigimo aktas Nr. SUA-30-140411-00088
Įrašas galioja:	Nuo 2014-04-29

5. Valstybės ir savivaldybių žemės patikėjimo teisė: įrašų nėra

6. Kitos daiktinės teisės :

6.1.	Turto patikėjimo teisė
Patikėtinis:	Valstybės įmonė Lietuvos automobilių kelių direkcija, a.k. 188710638
Daiktas:	kelias Nr. 4400-2831-7693, aprašytas p. 2.4. 2017-03-29 Lietuvos Respublikos Vyriausybės nutarimas Nr. 238
Įregistravimo pagrindas:	2017-04-25 Perdavimo - priėmimo aktas Nr. 6-329 2019-11-05 Statybos užbaigimo aktas Nr. ACCA-30-191105-00233
Įrašas galioja:	Nuo 2019-12-19
6.2.	Turto patikėjimo teisė
Patikėtinis:	Valstybės įmonė Lietuvos automobilių kelių direkcija, a.k. 188710638
Daiktas:	susisiekimo komunikacijos Nr. 4400-2831-7782, aprašytos p. 2.1. susisiekimo komunikacijos Nr. 4400-2834-7048, aprašytos p. 2.2. susisiekimo komunikacijos Nr. 4400-2834-7071, aprašytos p. 2.3. 2017-03-29 Lietuvos Respublikos Vyriausybės nutarimas Nr. 238
Įregistravimo pagrindas:	2017-04-25 Perdavimo - priėmimo aktas Nr. 6-329
Įrašas galioja:	Nuo 2017-05-22

7. Juridiniai faktai: įrašų nėra

8. Žymos: įrašų nėra

9. Teritorijos, kuriose taikomos specialiosios žemės naudojimo sąlygos: įrašų nėra

10. Daikto registravimas ir kadastro žymos:

10.1.	Kadastrinius matavimus atliko (kadastro žyma) ROMAS PETRAUSKAS
Daiktas:	kelias Nr. 4400-2831-7693, aprašytas p. 2.4.
Įregistravimo pagrindas:	2008-06-19 Kvalifikacijos pažymėjimas Nr. 2M-M-359

Įrašas galioja:	2019-02-25 Nekilnojamojo daikto kadastro duomenų byla Nuo 2019-12-17
10.2. Daiktas:	Rekonstrukcija (daikto registravimas) kelias Nr. 4400-2831-7693, aprašytas p. 2.4.
Įregistravimo pagrindas:	2019-02-25 Nekilnojamojo daikto kadastro duomenų byla
Įrašas galioja:	2019-11-05 Statybos užbaigimo aktas Nr. ACCA-30-191105-00233 Nuo 2019-12-17
10.3. Daiktas:	Kadastrinius matavimus atliko (kadastro žyma) Valstybės įmonės Registrų centro Klaipėdos filialas, a.k. 140042759 susisiekimo komunikacijos Nr. 4400-2831-7782, aprašytos p. 2.1. susisiekimo komunikacijos Nr. 4400-2834-7048, aprašytos p. 2.2. susisiekimo komunikacijos Nr. 4400-2834-7071, aprašytos p. 2.3.
Įregistravimo pagrindas:	2013-12-02 Nekilnojamojo daikto kadastro duomenų byla
Įrašas galioja:	Kvalifikacijos pažymėjimas Nr. 2M-M-359 Nuo 2014-04-24
10.4. Daiktas:	Suformuotas naujas (daikto registravimas) kelias Nr. 4400-2831-7693, aprašytas p. 2.4.
Įregistravimo pagrindas:	2013-12-02 Nekilnojamojo daikto kadastro duomenų byla
Įrašas galioja:	2014-04-11 Statybos užbaigimo aktas Nr. SUA-30-140411-00089 Nuo 2014-04-24
10.5. Daiktas:	Suformuotas naujas (daikto registravimas) susisiekimo komunikacijos Nr. 4400-2831-7782, aprašytos p. 2.1. susisiekimo komunikacijos Nr. 4400-2834-7048, aprašytos p. 2.2. susisiekimo komunikacijos Nr. 4400-2834-7071, aprašytos p. 2.3.
Įregistravimo pagrindas:	2013-12-02 Nekilnojamojo daikto kadastro duomenų byla
Įrašas galioja:	2014-04-11 Statybos užbaigimo aktas Nr. SUA-30-140411-00088 Nuo 2014-04-24

11. Registro pastabos ir nuorodos: įrašų nėra

12. Kita informacija: įrašų nėra

13. Informacija apie duomenų sandoriui tikslinimą: įrašų nėra



NACIONALINĖ ŽEMĖS TARNYBA PRIE ŽEMĖS ŪKIO MINISTERIJOS

Valstybės įmonei Lietuvos automobilių
kelių direkcijai
El. p. lakd@lakd.lt

2021-06- Nr. 1SD- -(7.22E)
I 2021-05-21 Nr. 2-8777(14.3)

DĖL ŽEMĖS SKLYPŲ PERDAVIMO

Nacionalinė žemės tarnyba prie Žemės ūkio ministerijos (toliau – Nacionalinė žemės tarnyba) gavo valstybės įmonės Lietuvos automobilių kelių direkcijos prie Susisiekimo ministerijos (toliau – Kelių direkcija) 2021-05-21 raštą Nr. 2-8777(14.3) „Dėl žemės sklypo perdavimo“, kuriame prašoma:

20

1. Nutraukti valstybinės žemės sklypų (unikalus Nr. 9122-7001-0001, Nr. 9142-70001-0001, Nr. 4400-0423-3181, Nr. 4400-3000-1655) panaudos sutartis.

2. Apie nutrauktas panaudos sutartis raštu informuoti Kelių direkciją.

3. Nacionalinės žemės tarnybos duoti **sutikimą** perduoti Kelių direkcijai valdyti patikėjimo teise nurodytus žemės sklypus.

4. Pateikti nurodytų žemės sklypų duomenis apie jų įsigijimo savikainą, vertės pokytį, tikrosios vertės rezervą (likutinę vertę) ir perduotinas finansavimo sumas.

Informuojame, kad Nacionalinės žemės tarnybos Šiaulių, Kelmės ir Klaipėdos rajono skyriams pavesta nutraukti Jūsų rašte nurodytų valstybinės žemės sklypų panaudos sutartis.

Nacionalinė žemės tarnyba **sutinka** perduoti valstybinės žemės sklypus (unikalus Nr. 9122-7001-0001, Nr. 9142-70001-0001, Nr. 4400-0423-3181, Nr. 4400-3000-1655) Kelių direkcijai valdyti, naudoti ir disponuoti jais patikėjimo teise.

Toliau lentelėje pateikiame valstybinės žemės sklypų įsigijimo savikainą, vertės pokytį, tikrosios vertės rezervą (likutinę vertę) ir perduotinas finansavimo sumas.

Unikalūs Nr.	Plotas, ha	Įsigijimo savikaina, Eur	Vertės pokytis, Eur	Likutinė vertė, Eur	Perduodamos finansavimo sumos, valstybės biudžeto lėšos, Eur
912270010001	1,2845	10 889,71	-2 429,71	8 460,0	8 460,0
914270010001	1,5388	8 022,47	-402,47	7 620,0	7 620,0
440004233181	0,7504	2 201,11	-401,11	1 800,0	1 800,0
440030001655	0,083	1 259,85	-9,85	1 250,0	1 250,0

Prireikus, išsamesnę informaciją Jums gali suteikti Nacionalinės žemės tarnybos Žemės tvarkymo ir administravimo departamento Žemės administravimo skyriaus vyriausiasis specialistas Mindaugas Novogrockis, tel. 8 706 85 032 ar el. p. Mindaugas.Novogrockis@nzt.lt.

Dėkojame už bendradarbiavimą.

Pagarbiai

Direktorius

Laimonas Čiakas

DETALŪS METADUOMENYS	
Dokumento sudarytojas (-ai)	Nacionalinė žemės tarnyba, Gedimino pr. 19, LT-01103 Vilnius (2021-06-14 09:39:21)
Dokumento pavadinimas (antraštė)	DĖL ŽEMĖS SKLYPŲ PERDAVIMO
Dokumento registracijos data ir numeris	2021-06-11 Nr. 1SD-1385-(7.22 E.)
Dokumento gavimo data ir dokumento gavimo registracijos numeris	2021-06-14 Nr. 1-13650
Dokumento specifikacijos identifikavimo žymuo	ADOC-V1.0
Parašo paskirtis	Pasirašymas
Parašą sukūrusio asmens vardas, pavardė ir pareigos	Laimonas Čiakas, Direktorius
Parašo sukūrimo data ir laikas	2021-06-11 10:28:33 (GMT+03:00)
Parašo formatas	XAdES-T
Laiko žymoje nurodytas laikas	2021-06-11 10:28:34 (GMT+03:00)
Informacija apie sertifikavimo paslaugos teikėją	ADIC CA-B,Asmens dokumentu israsymo centras prie LR VRM,2.5.4.97=#1309313838373738333135,LT
Sertifikato galiojimo laikas	2020-12-02 11:07:54–2023-12-02 11:07:54
Parašo paskirtis	Registravimas
Parašą sukūrusio asmens vardas, pavardė ir pareigos	Dokumentų valdymo sistema NŽT DVS
Parašo sukūrimo data ir laikas	2021-06-11 13:56:03 (GMT+03:00)
Parašo formatas	XAdES-EPES
Laiko žymoje nurodytas laikas	-
Informacija apie sertifikavimo paslaugos teikėją	RCSC IssuingCA,VI Registru centras - i.k. 124110246,RCSC,LT
Sertifikato galiojimo laikas	2018-12-27 14:04:19–2021-12-26 14:04:19
Parašo paskirtis	Gauto dokumento registravimas
Parašą sukūrusio asmens vardas, pavardė ir pareigos	DVS sistema, Dokumentų valdymo sistema
Parašo sukūrimo data ir laikas	2021-06-14 08:19:48 (GMT+03:00)
Parašo formatas	XAdES-EPES
Laiko žymoje nurodytas laikas	-
Informacija apie sertifikavimo paslaugos teikėją	RCSC IssuingCA,VI Registru centras - i.k. 124110246,RCSC,LT
Sertifikato galiojimo laikas	2019-04-17 12:47:53–2022-04-16 12:47:53
Informacija apie būdus, naudotus metaduomenų vientisumui užtikrinti	-
Pagrindinio dokumento priedų skaičius	-
Pagrindinio dokumento pridedamų dokumentų skaičius	-
Programinės įrangos, kuria naudojantis sudarytas elektroninis dokumentas, pavadinimas	Dokumentų valdymo sistema NŽT DVS, versija 3.5.43
Informacija apie elektroninio dokumento ir elektroninio (-ių) parašo (-ų) tikrinimą (tikrinimo data)	Tikrinant dokumentą nenustatyta jokių klaidų (2021-06-14 09:39:21)
Elektroninio dokumento nuorašo atspausdinimo data ir ją atspausdinęs darbuotojas	2021-06-14 09:39:21 atspausdino Rasa Česnulevičienė
Paieškos nuoroda	-
Papildomi metaduomenys	-



NACIONALINĖ ŽEMĖS TARNYBA PRIE ŽEMĖS ŪKIO MINISTERIJOS

Valstybės įmonei Lietuvos automobilių
kelių direkcijai
El. p. lakd@lakd.lt

2021-06- Nr. 1SD- -(7.22E)
I 2021-06-03 Nr. 2-9634-(14.3)

DĖL ŽEMĖS SKLYPŲ PERDAVIMO

Nacionalinė žemės tarnyba prie Žemės ūkio ministerijos (toliau – Nacionalinė žemės tarnyba) gavo valstybės įmonės Lietuvos automobilių kelių direkcijos prie Susisiekimo ministerijos (toliau – Kelių direkcija) 2021-06-03 raštą Nr. 2-9634-(14.3) „Dėl žemės sklypų perdavimo“, kuriame prašoma:

1. Nutraukti valstybinės žemės sklypų (unikalus Nr. 4400-2073-4465, Nr. 4400-3000-1722, Nr. 4400-3122-1422, Nr. 4400-2504-3925, Nr. 4400-3041-4558) panaudos sutartis. 20
2. Apie nutrauktas panaudos sutartis raštu informuoti Kelių direkciją.
3. Nacionalinės žemės tarnybos duoti **sutikimą** perduoti Kelių direkcijai valdyti patikėjimo teise nurodytus valstybinės žemės sklypus.
4. Pateikti Žemės sklypų duomenis apie jų įsigijimo savikainą, vertės pokytį, tikrosios vertės rezervą (likutinę vertę) ir perduotinas finansavimo sumas.

Informuojame, kad Nacionalinės žemės tarnybos Klaipėdos rajono, Šilutės, Trakų ir Kauno miesto skyriams pavesta nutraukti valstybinės Žemės sklypų panaudos sutartis.

Nacionalinė žemės tarnyba **sutinka** perduoti žemės sklypus (unikalus Nr. 4400-2073-4465, Nr. 4400-3000-1722, Nr. 4400-3122-1422, Nr. 4400-2504-3925, Nr. 4400-3041-4558) Kelių direkcijai valdyti, naudoti ir disponuoti jais patikėjimo teise.

Toliau lentelėje pateikiame valstybinės žemės sklypo įsigijimo savikainą, vertės pokytį, tikrosios vertės rezervą (likutinę vertę) ir perduotinas finansavimo sumas.

Unikalūs Nr.	Plotas, ha	Įsigijimo savikaina, Eur	Vertės pokytis, Eur	Likutinė vertė, Eur	Perduodamos finansavimo sumos, valstybės biudžeto lėšos, Eur
440020734465	0,0456	729,84	227,16	957,0	729,84
440030001722	0,0960	1 534,99	95,01	1 630,0	1 534,99
440031221422	1,0039	12 569,51	-369,51	12 200,0	12 200,0
440025043925	0,5689	20 794,72	6 605,28	27 400,0	20 794,72
440030414558	0,4007	61 978,68	15 721,32	77 700,0	61 978,68

Prireikus, išsamesnę informaciją Jums gali suteikti Nacionalinės žemės tarnybos Žemės tvarkymo ir administravimo departamento Žemės administravimo skyriaus vyriausiasis specialistas Mindaugas Novogrockis, tel. 8 706 85 032 ar el. p. Mindaugas.Novogrockis@nzt.lt.

Dėkojame už bendradarbiavimą.

Direktorius

Laimonas Čiakas

Mindaugas Novogrockis, tel. 8 706 85 032, el. p. Mindaugas.Novogrockis@nzt.lt

Biudžetinė įstaiga
Gedimino pr. 19
01103 Vilnius
<http://www.nzt.lt>

Tel. 8 706 86 666
Tel. 8 706 85 003
Faks. 8 706 86 949
El. paštas nzt@nzt.lt

Duomenys kaupiami ir saugomi
Juridinių asmenų registre
Kodas 188704927



DETALŪS METADUOMENYS	
Dokumento sudarytojas (-ai)	Nacionalinė žemės tarnyba, Gedimino pr. 19, LT-01103 Vilnius (2021-06-14 10:01:38)
Dokumento pavadinimas (antraštė)	DĖL ŽEMĖS SKLYPŲ PERDAVIMO
Dokumento registracijos data ir numeris	2021-06-11 Nr. 1SD-1387-(7.22 E.)
Dokumento gavimo data ir dokumento gavimo registracijos numeris	2021-06-14 Nr. 1-13648
Dokumento specifikacijos identifikavimo žymuo	ADOC-V1.0
Parašo paskirtis	Pasirašymas
Parašą sukūrusio asmens vardas, pavardė ir pareigos	Laimonas Čiakas, Direktorius
Parašo sukūrimo data ir laikas	2021-06-11 10:28:24 (GMT+03:00)
Parašo formatas	XAdES-T
Laiko žymoje nurodytas laikas	2021-06-11 10:28:25 (GMT+03:00)
Informacija apie sertifikavimo paslaugos teikėją	ADIC CA-B,Asmens dokumentu israsymo centras prie LR VRM,2.5.4.97=#1309313838373738333135,LT
Sertifikato galiojimo laikas	2020-12-02 11:07:54–2023-12-02 11:07:54
Parašo paskirtis	Registravimas
Parašą sukūrusio asmens vardas, pavardė ir pareigos	Dokumentų valdymo sistema NŽT DVS
Parašo sukūrimo data ir laikas	2021-06-11 13:57:29 (GMT+03:00)
Parašo formatas	XAdES-EPES
Laiko žymoje nurodytas laikas	-
Informacija apie sertifikavimo paslaugos teikėją	RCSC IssuingCA,VI Registru centras - i.k. 124110246,RCSC,LT
Sertifikato galiojimo laikas	2018-12-27 14:04:19–2021-12-26 14:04:19
Parašo paskirtis	Gauto dokumento registravimas
Parašą sukūrusio asmens vardas, pavardė ir pareigos	DVS sistema, Dokumentų valdymo sistema
Parašo sukūrimo data ir laikas	2021-06-14 08:07:04 (GMT+03:00)
Parašo formatas	XAdES-EPES
Laiko žymoje nurodytas laikas	-
Informacija apie sertifikavimo paslaugos teikėją	RCSC IssuingCA,VI Registru centras - i.k. 124110246,RCSC,LT
Sertifikato galiojimo laikas	2019-04-17 12:47:53–2022-04-16 12:47:53
Informacija apie būdus, naudotus metaduomenų vientisumui užtikrinti	-
Pagrindinio dokumento priedų skaičius	-
Pagrindinio dokumento pridedamų dokumentų skaičius	-
Programinės įrangos, kuria naudojantis sudarytas elektroninis dokumentas, pavadinimas	Dokumentų valdymo sistema NŽT DVS, versija 3.5.43
Informacija apie elektroninio dokumento ir elektroninio (-ių) parašo (-ų) tikrinimą (tikrinimo data)	Tikrinant dokumentą nenustatyta jokių klaidų (2021-06-14 10:01:38)
Elektroninio dokumento nuorašo atspausdinimo data ir ją atspausdinęs darbuotojas	2021-06-14 10:01:38 atspausdino Rasa Česnulevičienė
Paieškos nuoroda	-
Papildomi metaduomenys	-

DETALŪS METADUOMENYS

Dokumento sudarytojas (-ai)	Valstybės įmonė Lietuvos automobilių kelių direkcija 188710638, J. Basanavičiaus g. 36, LT-03109 Vilnius, Lietuva
Dokumento pavadinimas (antraštė)	DĖL PRAŠYMO RENGTI NUTARIMO PROJEKTĄ
Dokumento registracijos data ir numeris	2021-07-28 Nr. 2-12776
Dokumento gavimo data ir dokumento gavimo registracijos numeris	2021-07-28 Nr. 1-7879
Dokumento specifikacijos identifikavimo žymuo	ADOC-V1.0
Parašo paskirtis	Pasirašymas
Parašą sukūrusio asmens vardas, pavardė ir pareigos	Virgilijus Motiejūnas, Departamento direktorius
Sertifikatas išduotas	VIRGILIJUS,MOTIEJŪNAS LT
Parašo sukūrimo data ir laikas	2021-07-28 15:28:44 (GMT+03:00)
Parašo formatas	XAdES-T
Laiko žymoje nurodytas laikas	2021-07-28 15:29:17 (GMT+03:00)
Informacija apie sertifikavimo paslaugų teikėją	EID-SK 2016, AS Sertifitseerimiskeskus EE
Sertifikato galiojimo laikas	2018-05-17 14:37:54 – 2023-05-16 23:59:59
Informacija apie būdus, naudotus metaduomenų vientisumui užtikrinti	"Registravimas" paskirties metaduomenų vientisumas užtikrintas naudojant "RCSC IssuingCA, VI Registru centras - i.k. 124110246 LT" išduotą sertifikatą "Lietuvos automobilių kelių direkcija prie SM, Lietuvos automobilių kelių direkcija prie SM, į.k.188710638 LT", sertifikatas galioja nuo 2019-04-17 12:47:53 iki 2022-04-16 12:47:53 "Gauto dokumento registravimas" paskirties metaduomenų vientisumas užtikrintas naudojant "RCSC IssuingCA, VI Registru centras - i.k. 124110246 LT" išduotą sertifikatą "Dokumentų valdymo sistema Avily, Lietuvos Respublikos susisiekimo ministerija, į.k.188620589 LT", sertifikatas galioja nuo 2018-12-27 13:55:24 iki 2021-12-26 13:55:24
Pagrindinio dokumento priedų skaičius	4
Pagrindinio dokumento priedamų dokumentų skaičius	–
Priedamo dokumento sudarytojas (-ai)	–
Priedamo dokumento pavadinimas (antraštė)	–
Priedamo dokumento registracijos data ir numeris	–
Programinės įrangos, kuria naudojantis sudarytas elektroninis dokumentas, pavadinimas	DocLogix v12.8.6.0
Informacija apie elektroninio dokumento ir elektroninio (-ių) parašo (-ų) tikrinimą (tikrinimo data)	Atitinka specifikacijos keliamus reikalavimus. Visi dokumente esantys elektroniniai parašai galioja (2021-07-28 19:21:08)
Paieškos nuoroda	–
Papildomi metaduomenys	Nuorašą suformavo 2021-07-28 19:21:08 Dokumentų valdymo sistema Avily