



VALSTYBĖS ĮMONĖ LIETUVOS AUTOMOBILIŲ KELIŲ DIREKCIJA

Susisiekimo ministerijai

Nr. (14.3)

I

Nr.

DĖL PRAŠYMO RENGTI NUTARIMO PROJEKTĄ

VĮ Lietuvos automobilių kelių direkcija (toliau – Kelių direkcija) prašo Susisiekimo ministeriją inicijuoti Lietuvos Respublikos Vyriausybės nutarimo projekto (toliau – nutarimo projektas) dėl rašto priede nurodytų žemės sklypų (toliau – žemės sklypai) perdavimo Kelių direkcijai valdyti, naudoti ir jais disponuoti patikėjimo teise (toliau – valdyti patikėjimo teise) rengimą.

Nutarimo projektui parengti Kelių direkcija teikia šią informaciją:

1. Nacionalinė žemės tarnyba prie Žemės ūkio ministerijos (toliau – NŽT) patikėjimo teise valdo žemės sklypus.
2. Žemės sklypai Kelių direkcijai panaudos pagrindais buvo perduoti techniniam darbo projektui „Valstybinės reikšmės magistralinio kelio A14 Vilnius–Utena ruožo 16,80-17,64 km rekonstravimo techninis darbo projektas“ (toliau – Projektas) įgyvendinti.
3. Šiuo metu Projektas įgyvendintas ir panaudos sutartys nutrauktos.
4. NŽT *sutinka* perduoti žemės sklypus Kelių direkcijai valdyti patikėjimo teise.
5. Žemės sklypų perdavimas yra svarbus, nes, užbaigus statybą, vadovaujantis teisės aktų reikalavimais, privaloma patikslinti ir VĮ registrų centro duomenų bazėse įregistruoti žemės sklypuose esančių valstybinės reikšmės automobilių kelių pasikeitusius kadastrinius duomenis. Tam, kad Kelių direkcija galėtų atlikti šiuos veiksmus, Kelių direkcijos patikėjimo teise valdomi ir NŽT patikėjimo teise valdomi žemės sklypai turi būti apjungti. Kadangi, vadovaujantis Kelių įstatymo 10 str. 2 d. ir Lietuvos Respublikos transporto veiklos pagrindų įstatymo 6 str. 4 d., naujai suformuoto žemės sklypo, kuriame yra Kelių direkcijos patikėjimo teise valdomi keliai, patikėtine privalo būti Kelių direkcija, iki sujungimo jie turi būti perduoti Kelių direkcijai valdyti patikėjimo teise.

PRIDEDAMA:

1. Žemės sklypų sąrašas, 1 lapas;
2. Schemos ir NTR duomenų bazės išrašų kopijos, 90 lapų;
3. NŽT 2021-08-10 rašto Nr. 1SD-1868-(7.22 E.) kopija, 4 lapai.

Direktorius

Remigijus Lipkevičius

R. Česnulevičienė, tel. (8 5) 232 9697, el. p. rasa.cesnuleviciene@lakd.lt

ŽEMĖS SKLYPŲ SĄRAŠAS

Eil. Nr.	Unikalus numeris	Kadastro numeris	Savivaldybė
1.	4400-4238-8430	4117/7001:9	Vilniaus r. sav.
2.	4400-4241-4938	4117/7001:10	Vilniaus r. sav.
3.	4400-4234-5631	4117/7001:3	Vilniaus r. sav.
4.	4400-4236-7126	4117/7001:7	Vilniaus r. sav.
5.	4400-4235-2725	4117/7001:6	Vilniaus r. sav.
6.	4400-4235-7222	4117/7001:5	Vilniaus r. sav.
7.	4400-4235-6647	4117/7001:4	Vilniaus r. sav.
8.	4400-3816-4364	4117/0200:303	Vilniaus r. sav.
9.	4400-4237-5275	4117/7001:8	Vilniaus r. sav.
10.	4400-4360-8995	4170/7001:13	Vilniaus r. sav.
11.	4400-4354-6678	4170/7001:12	Vilniaus r. sav.



Identifikuota:
Registruoti sklypai
4400-3816-4364
[Daugiau info](#)
[Parodyti visą](#)

Detali informacija

Įvedimo data
2016-06-13

Registro numeris
44/1968949

Unikalus numeris
4400-3816-4364

Kadastrinis numeris
4117/200.303

Nr. žemėtvarkos projekto
39-2

Sklypo adresas
Vilniaus r. sav., Riešės sen.,
Gegliškių k.

Paskirtis
Kita

Naudojimo būdas ir pobūdis
Susisiekimo ir inžinerinių
tinklų koridorių teritorijos :

Plotas (ha)
0,0146

M 1 : 1 000

REGISTRŲ CENTRAS



VALSTYBĖS ĮMONĖ REGISTRŲ CENTRAS
 Lvovo g. 25-101, 09320 Vilnius, tel. (8 5) 2688 262, el. p. info@registrucentras.lt
 Duomenys kaupiami ir saugomi Juridinių asmenų registre, kodas 124110246

NEKILNOJAMOJO TURTO REGISTRO DUOMENŲ BAZĖS IŠRAŠAS

2022-01-18 10:53:03

1. Nekilnojamojo turto registre įregistruotas turtas:

Registro Nr.:	44/1968949
Registro tipas:	Žemės sklypas
Sudarymo data:	2015-05-13
	Vilniaus r. sav., Riešės sen., Gegliškių k.

2. Nekilnojamieji daiktai:

2.1.	Žemės sklypas
	Vilniaus r. sav., Riešės sen., Gegliškių k.
Unikalus daikto numeris:	4400-3816-4364
Žemės sklypo kadastro numeris ir kadastro vietovės pavadinimas:	4117/0200:303 Didžiosios Riešės k.v.
Daikto pagrindinė naudojimo paskirtis:	Kita
Žemės sklypo naudojimo būdas:	Susisiekimo ir inžinerinių tinklų koridorių teritorijos
Statusas:	Suformuotas padalijus daiktą
Daikto istorinė kilmė:	Gautas padalijus daiktą, unikalus daikto numeris 4400-2176-8181
Žemės sklypo plotas:	0.0146 ha
Žemės ūkio naudmenų plotas viso:	0.0146 ha
iš jo: ariamos žemės plotas:	0.0146 ha
Žemės ūkio naudmenų našumo balas:	33.0
Matavimų tipas:	Žemės sklypas suformuotas atliekant kadastrinius matavimus
Indeksuota žemės sklypo vertė:	203 Eur
Žemės sklypo vertė:	127 Eur
Vidutinė rinkos vertė:	187 Eur
Vidutinės rinkos vertės nustatymo data:	2016-03-29
Vidutinės rinkos vertės nustatymo būdas:	Masinis vertinimas
Kadastro duomenų nustatymo data:	2016-03-29

3. Daikto priklausiniai iš kito registro: įrašų nėra**4. Nuosavybė:**

4.1.	Nuosavybės teisė
Savininkas:	LIETUVOS RESPUBLIKA, a.k. 111105555
Daiktas:	žemės sklypas Nr. 4400-3816-4364, aprašytas p. 2.1.
Įregistravimo pagrindas:	2015-09-21 Nacionalinės žemės tarnybos direktoriaus įsakymas Nr. 1P-374-(1.3.)
Įrašas galioja:	Nuo 2015-11-16

5. Valstybės ir savivaldybių žemės patikėjimo teisė:

5.1.	Valstybinės žemės patikėjimo teisė
Patikėtinis:	Nacionalinė žemės tarnyba prie Žemės ūkio ministerijos, a.k. 188704927
Daiktas:	žemės sklypas Nr. 4400-3816-4364, aprašytas p. 2.1.
Įregistravimo pagrindas:	2015-09-21 Nacionalinės žemės tarnybos direktoriaus įsakymas Nr. 1P-374-(1.3.)
Įrašas galioja:	Nuo 2015-11-16

6. Kitos daiktinės teisės : įrašų nėra**7. Juridiniai faktai:** įrašų nėra**8. Žymos:** įrašų nėra**9. Teritorijos, kuriose taikomos specialiosios žemės naudojimo sąlygos:**

9.1.	Elektros tinklų apsaugos zonos (III skyrius, ketvirtasis skirsnis)
Daiktas:	žemės sklypas Nr. 4400-3816-4364, aprašytas p. 2.1.
Įregistravimo pagrindas:	2019-06-06 Lietuvos Respublikos specialiųjų žemės naudojimo sąlygų įstatymas Nr. XIII-2166
	2019-12-19 Lietuvos Respublikos žemės ūkio ministro įsakymas Nr. 3D-711
Plotas:	0.0146 ha
Įrašas galioja:	Nuo 2020-01-02
9.2.	Kelių apsaugos zonos (III skyrius, antrasis skirsnis)

Daiktas:	žemės sklypas Nr. 4400-3816-4364, aprašytas p. 2.1.
Įregistravimo pagrindas:	2019-06-06 Lietuvos Respublikos specialiųjų žemės naudojimo sąlygų įstatymas Nr. XIII-2166
Plotas:	2019-12-19 Lietuvos Respublikos žemės ūkio ministro įsakymas Nr. 3D-711
Įrašas galioja:	0.0146 ha
	Nuo 2020-01-02

10. Daikto registravimas ir kadastro žymos:

10.1.	Kadastrinius matavimus atliko (kadastro žyma)
	Valstybės įmonė Valstybės žemės fondas, a.k. 120093212
Daiktas:	žemės sklypas Nr. 4400-3816-4364, aprašytas p. 2.1.
Įregistravimo pagrindas:	2016-03-29 Nekilnojamojo daikto kadastro duomenų byla
Įrašas galioja:	Kvalifikacijos pažymėjimas Nr. 2M-M-1819
	Nuo 2016-06-13

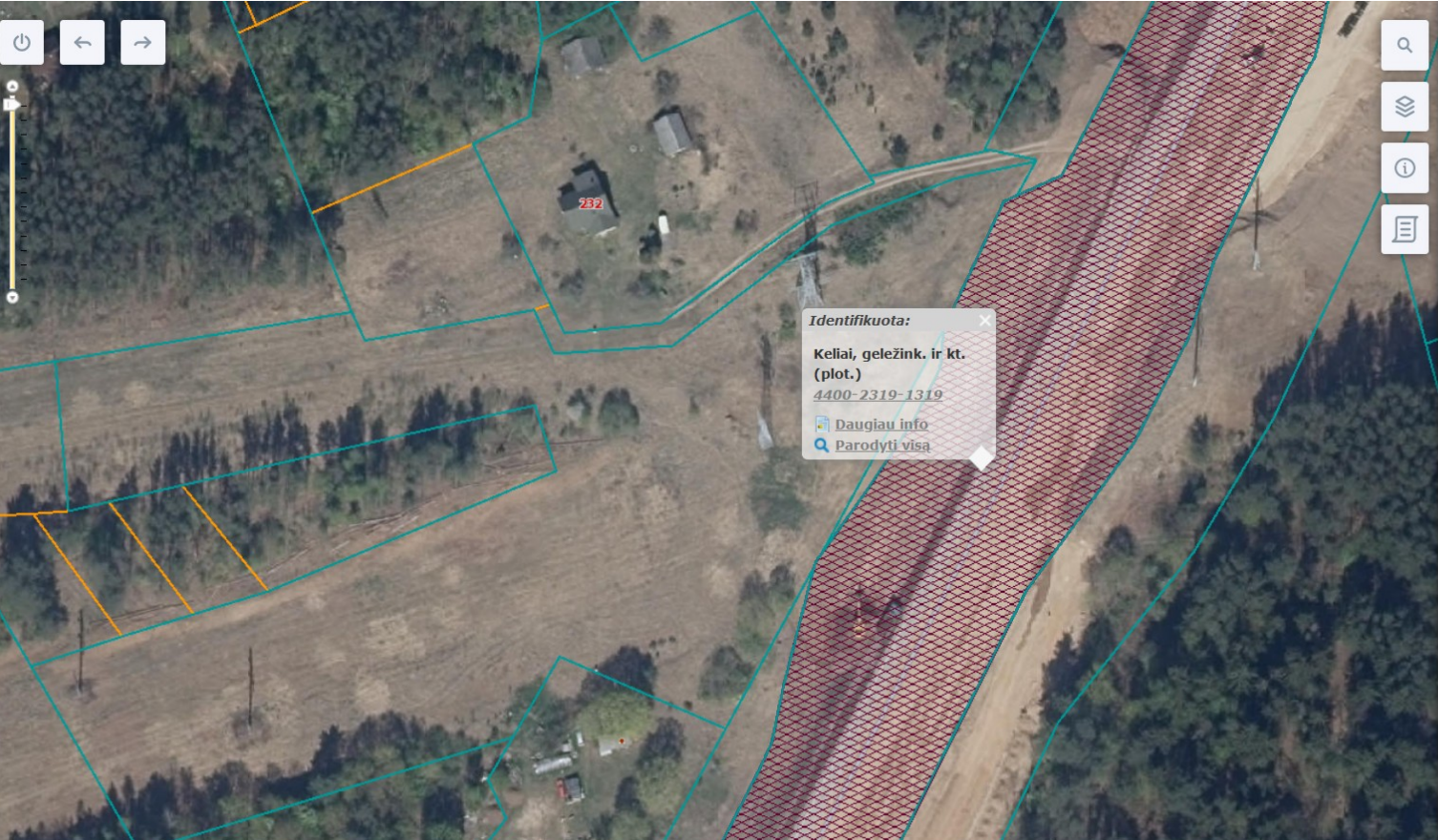
10.2.	Kadastro duomenų tikslinimas (daikto registravimas)
Daiktas:	žemės sklypas Nr. 4400-3816-4364, aprašytas p. 2.1.
Įregistravimo pagrindas:	2016-06-06 Nacionalinės žemės tarnybos teritorinio skyriaus vedėjo sprendimas Nr. 48SK-1696-(14.48.111.)
Įrašas galioja:	Nuo 2016-06-13

10.3.	Suformuotas padalijimo būdu (daikto registravimas)
Daiktas:	žemės sklypas Nr. 4400-3816-4364, aprašytas p. 2.1.
Įregistravimo pagrindas:	2015-04-24 Nacionalinės žemės tarnybos teritorinio skyriaus vedėjo sprendimas Nr. 48SK-1588-(14.48.111.)
Įrašas galioja:	Nuo 2015-05-13

11. Registro pastabos ir nuorodos: įrašų nėra

12. Kita informacija: įrašų nėra

13. Informacija apie duomenų sandoriui tikslinimą: įrašų nėra



Identifikuota:
Keliai, geležink. ir kt.
(plot.)
4400-2319-1319
[Daugiau info](#)
[Parodyti visą](#)

Detali informacija

Įvedimo data
2013-10-03

Registro numeris
44/1498736

Unikalus numeris
4400-2319-1319

Adresas

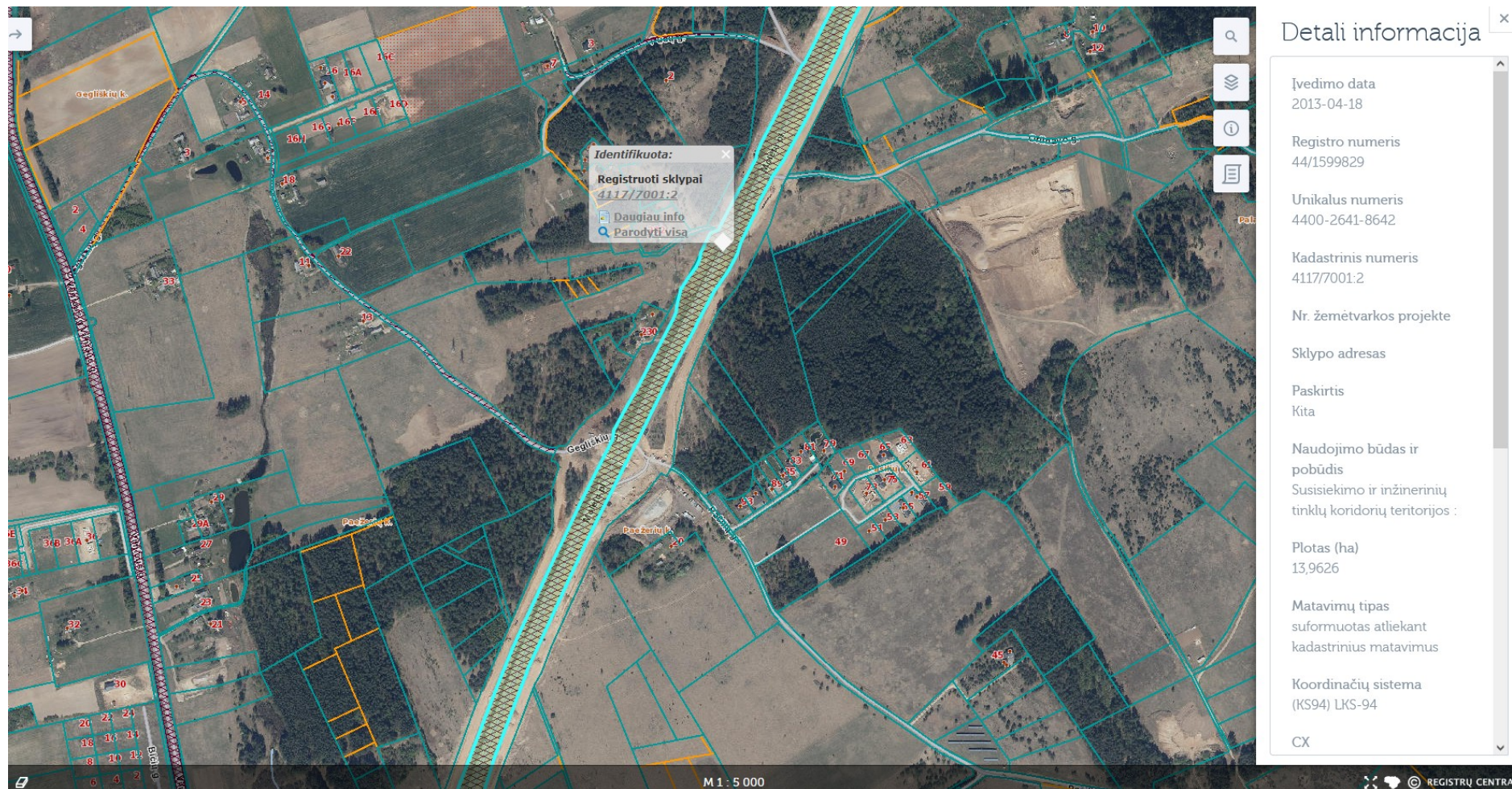
Paskirtis
Kelių

Aprašymas
Valstybinės reikšmės
magistralinis kelias A14 Vilnius-
Utena 16,000-40,557 km,
ruožo ilgis 24557 m

Pastabos

M 1 : 1 000

REGISTRŲ CENTRA





VALSTYBĖS ĮMONĖ REGISTRŲ CENTRAS
 Lvovo g. 25-101, 09320 Vilnius, tel. (8 5) 2688 262, el. p. info@registrucentras.lt
 Duomenys kaupiami ir saugomi Juridinių asmenų registre, kodas 124110246

NEKILNOJAMOJO TURTO REGISTRO DUOMENŲ BAZĖS IŠRAŠAS

2022-01-18 11:59:01

1. Nekilnojamojo turto registre įregistruotas turtas:

Registro Nr.:	44/1599829
Registro tipas:	Žemės sklypas
Sudarymo data:	2013-04-18
Teritorija:	Vilniaus r. sav., Vilniaus r. sav. teritorija

2. Nekilnojamieji daiktai:

2.1.	Žemės sklypas
Unikalus daikto numeris:	4400-2641-8642
Žemės sklypo kadastro numeris ir kadastro vietovės pavadinimas:	4117/7001:2 Didžiosios Riešės k.v.
Daikto pagrindinė naudojimo paskirtis:	Kita
Žemės sklypo naudojimo būdas:	Susisiekimo ir inžinerinių tinklų koridorių teritorijos
Žemės sklypo plotas:	13.9626 ha
Kelių plotas:	13.9626 ha
Žemės ūkio naudmenų našumo balas:	36.4
Matavimų tipas:	Žemės sklypas suformuotas atliekant kadastrinius matavimus
Indeksuota žemės sklypo vertė:	87347 Eur
Žemės sklypo vertė:	54592 Eur
Vidutinė rinkos vertė:	1886295 Eur
Vidutinės rinkos vertės nustatymo data:	2012-05-11
Vidutinės rinkos vertės nustatymo būdas:	Masinis vertinimas
Kadastro duomenų nustatymo data:	2012-05-11

3. Daikto priklausiniai iš kito registro: įrašų nėra

4. Nuosavybė:

4.1.	Nuosavybės teisė
------	------------------

Savininkas:	LIETUVOS RESPUBLIKA, a.k. 111105555
Daiktas:	žemės sklypas Nr. 4400-2641-8642, aprašytas p. 2.1.
Įregistravimo pagrindas:	2013-04-09 Nacionalinės žemės tarnybos teritorinio skyriaus vedėjo įsakymas Nr. 48VĮ-(14.48.2.)-685
Įrašas galioja:	Nuo 2013-04-19

5. Valstybės ir savivaldybių žemės patikėjimo teisė:

5.1.	Valstybinės žemės patikėjimo teisė
Patikėtinis:	Valstybės įmonė Lietuvos automobilių kelių direkcija, a.k. 188710638
Daiktas:	žemės sklypas Nr. 4400-2641-8642, aprašytas p. 2.1.
Įregistravimo pagrindas:	2017-03-29 Lietuvos Respublikos Vyriausybės nutarimas Nr. 238
Įrašas galioja:	2017-04-25 Perdavimo - priėmimo aktas Nr. 6-336 Nuo 2017-05-16

6. Kitos daiktinės teisės : įrašų nėra

7. Juridiniai faktai: įrašų nėra

8. Žymos: įrašų nėra

9. Teritorijos, kuriose taikomos specialiosios žemės naudojimo sąlygos:

9.1.	Paviršinių vandens telkinių pakrantės apsaugos juostos (VI skyrius, aštuntasis skirsnis)
Daiktas:	žemės sklypas Nr. 4400-2641-8642, aprašytas p. 2.1.
Įregistravimo pagrindas:	2019-06-06 Lietuvos Respublikos specialiųjų žemės naudojimo sąlygų įstatymas Nr. XIII-2166
Plotas:	2019-12-19 Lietuvos Respublikos žemės ūkio ministro įsakymas Nr. 3D-711
Įrašas galioja:	1.32 ha Nuo 2020-01-02

9.2.	Paviršinių vandens telkinių apsaugos zonos (VI skyrius, septintasis skirsnis)
Daiktas:	žemės sklypas Nr. 4400-2641-8642, aprašytas p. 2.1.

Įregistravimo pagrindas:	2019-06-06 Lietuvos Respublikos specialiųjų žemės naudojimo sąlygų įstatymas Nr. XIII-2166
Plotas:	2019-12-19 Lietuvos Respublikos žemės ūkio ministro įsakymas Nr. 3D-711
Įrašas galioja:	1.32 ha
	Nuo 2020-01-02
9.3.	Elektros tinklų apsaugos zonos (III skyrius, ketvirtasis skirsnis)
Daiktas:	žemės sklypas Nr. 4400-2641-8642, aprašytas p. 2.1.
Įregistravimo pagrindas:	2019-06-06 Lietuvos Respublikos specialiųjų žemės naudojimo sąlygų įstatymas Nr. XIII-2166
	2019-12-19 Lietuvos Respublikos žemės ūkio ministro įsakymas Nr. 3D-711
Plotas:	0.6788 ha
Įrašas galioja:	Nuo 2020-01-02

10. Daikto registravimas ir kadastro žymos:

10.1.	Suformuotas naujas (daikto registravimas)
Daiktas:	žemės sklypas Nr. 4400-2641-8642, aprašytas p. 2.1.
Įregistravimo pagrindas:	2012-05-11 Nekilnojamojo daikto kadastro duomenų byla
	2013-04-09 Nacionalinės žemės tarnybos teritorinio skyriaus vedėjo įsakymas Nr. 48VĮ-(14.48.2.)-685
Įrašas galioja:	Nuo 2013-04-18
10.2.	Kadastrinius matavimus atliko (kadastro žyma)
	UAB "Kagama", a.k. 126312798
Daiktas:	žemės sklypas Nr. 4400-2641-8642, aprašytas p. 2.1.
Įregistravimo pagrindas:	2012-05-11 Nekilnojamojo daikto kadastro duomenų byla
	Kvalifikacijos pažymėjimas Nr. 2M-M-710
Įrašas galioja:	Nuo 2013-04-18

11. Registro pastabos ir nuorodos: įrašų nėra

12. Kita informacija: įrašų nėra

13. Informacija apie duomenų sandoriui tikslinimą: įrašų nėra



Identifikuota:
Registruoti sklypai
4117/7001:9
Daugiau info
Parodyti visą

Detali informacija

Įvedimo data
2016-09-15

Registro numeris
44/2060555

Unikalus numeris
4400-4238-8430

Kadastrinis numeris
4117/7001:9

Nr. žemėtvarkos projekte

Sklypo adresas

Paskirtis
Kita

Naudojimo būdas ir pobūdis
Susisiekimo ir inžinerinių tinklų koridorių teritorijos :

Plotas (ha)
2,4600

Matavimų tipas
suformuotas atliekant kadastrinius matavimus

Koordinatų sistema
(KS94) LKS-94

CX



VALSTYBĖS ĮMONĖ REGISTRŲ CENTRAS
 Lvovo g. 25-101, 09320 Vilnius, tel. (8 5) 2688 262, el. p. info@registrucentras.lt
 Duomenys kaupiami ir saugomi Juridinių asmenų registre, kodas 124110246

NEKILNOJAMOJO TURTO REGISTRO DUOMENŲ BAZĖS IŠRAŠAS

2022-01-18 10:24:54

1. Nekilnojamojo turto registre įregistruotas turtas:

Registro Nr.: 44/2060555
 Registro tipas: Žemės sklypas
 Sudarymo data: 2016-06-16
 Teritorija: Vilniaus r. sav., Vilniaus r. sav. teritorija

2. Nekilnojamieji daiktai:

2.1. Žemės sklypas
 Unikalus daikto numeris: 4400-4238-8430
 Žemės sklypo kadastro numeris ir kadastro vietovės pavadinimas: 4117/7001:9 Didžiosios Riešės k.v.
 Daikto pagrindinė naudojimo paskirtis: Kita
 Žemės sklypo naudojimo būdas: Susisiekimo ir inžinerinių tinklų koridorių teritorijos
 Statusas: Suformuotas sujungus daiktus
 Gautas sujungus daiktus, unikalus daikto numeris 4400-3804-0798
 Gautas sujungus daiktus, unikalus daikto numeris 4400-3815-8568
 Gautas sujungus daiktus, unikalus daikto numeris 4400-3787-4645
 Gautas sujungus daiktus, unikalus daikto numeris 4400-3826-6187
 Gautas sujungus daiktus, unikalus daikto numeris 4400-3808-0583
 Gautas sujungus daiktus, unikalus daikto numeris 4400-3826-3908
 Gautas sujungus daiktus, unikalus daikto numeris 4400-3820-6721
 Gautas sujungus daiktus, unikalus daikto numeris 4400-3828-9546
 Gautas sujungus daiktus, unikalus daikto numeris 4400-3806-5299
 Gautas sujungus daiktus, unikalus daikto numeris 4400-3800-8536
 Daikto istorinė kilmė:
 Žemės sklypo plotas: 2.4600 ha
 Žemės ūkio naudmenų plotas viso: 1.9942 ha
 iš jo: ariamos žemės plotas: 1.8055 ha
 iš jo: pievų ir natūralių ganyklų plotas: 0.1887 ha

Kelių plotas:	0.3552 ha
Užstatyta teritorija:	0.1106 ha
Žemės ūkio naudmenų našumo balas:	30.3
Matavimų tipas:	Žemės sklypas suformuotas atliekant kadastrinius matavimus
Indeksuota žemės sklypo vertė:	32061 Eur
Žemės sklypo vertė:	20038 Eur
Vidutinė rinkos vertė:	184000 Eur
Vidutinės rinkos vertės nustatymo data:	2016-04-19
Vidutinės rinkos vertės nustatymo būdas:	Masinis vertinimas
Kadastro duomenų nustatymo data:	2016-04-19

3. Daikto priklausiniai iš kito registro: įrašų nėra

4. Nuosavybė:

4.1.	Nuosavybės teisė
Savininkas:	LIETUVOS RESPUBLIKA, a.k. 111105555
Daiktas:	žemės sklypas Nr. 4400-4238-8430, aprašytas p. 2.1. 2015-05-13 Nacionalinės žemės tarnybos direktoriaus įsakymas Nr. 1P-146-(1.3.) 2015-09-07 Nacionalinės žemės tarnybos direktoriaus įsakymas Nr. 1P-342-(1.3.) 2015-09-07 Nacionalinės žemės tarnybos direktoriaus įsakymas Nr. 1P-340-(1.3.) 2015-09-10 Nacionalinės žemės tarnybos direktoriaus įsakymas Nr. 1P-366-(1.3.) 2015-09-10 Nacionalinės žemės tarnybos direktoriaus įsakymas Nr. 1P-363-(1.3.) 2015-09-10 Nacionalinės žemės tarnybos direktoriaus įsakymas Nr. 1P-360-(1.3.) 2015-09-10 Nacionalinės žemės tarnybos direktoriaus įsakymas Nr. 1P-362-(1.3.) 2015-09-21 Nacionalinės žemės tarnybos direktoriaus įsakymas Nr. 1P-375-(1.3.) 2015-09-21 Nacionalinės žemės tarnybos direktoriaus įsakymas Nr. 1P-395-(1.3.) 2015-10-01 Nacionalinės žemės tarnybos direktoriaus įsakymas Nr. 1P-409-(1.3.) 2016-01-19 Apygardos teismo nutartis Nr. e2-3060-614/2016 2016-09-07 Nacionalinės žemės tarnybos teritorinio skyriaus vedėjo sprendimas Nr. 48SK-2710-(14.48.111.)
Įregistravimo pagrindas:	
Įrašas galioja:	Nuo 2016-09-16

5. Valstybės ir savivaldybių žemės patikėjimo teisė:

5.1. Valstybinės žemės patikėjimo teisė
 Patikėtinis: Nacionalinė žemės tarnyba prie Žemės ūkio ministerijos, a.k. 188704927
 Daiktas: žemės sklypas Nr. 4400-4238-8430, aprašytas p. 2.1.
 Įregistravimo pagrindas: 2015-05-13 Nacionalinės žemės tarnybos direktoriaus įsakymas Nr. 1P-146-(1.3.)
 2015-09-07 Nacionalinės žemės tarnybos direktoriaus įsakymas Nr. 1P-342-(1.3.)
 2015-09-07 Nacionalinės žemės tarnybos direktoriaus įsakymas Nr. 1P-340-(1.3.)
 2015-09-10 Nacionalinės žemės tarnybos direktoriaus įsakymas Nr. 1P-366-(1.3.)
 2015-09-10 Nacionalinės žemės tarnybos direktoriaus įsakymas Nr. 1P-363-(1.3.)
 2015-09-10 Nacionalinės žemės tarnybos direktoriaus įsakymas Nr. 1P-360-(1.3.)
 2015-09-10 Nacionalinės žemės tarnybos direktoriaus įsakymas Nr. 1P-362-(1.3.)
 2015-09-21 Nacionalinės žemės tarnybos direktoriaus įsakymas Nr. 1P-375-(1.3.)
 2015-09-21 Nacionalinės žemės tarnybos direktoriaus įsakymas Nr. 1P-395-(1.3.)
 2015-10-01 Nacionalinės žemės tarnybos direktoriaus įsakymas Nr. 1P-409-(1.3.)
 2016-01-19 Apygardos teismo nutartis Nr. e2-3060-614/2016
 2016-09-07 Nacionalinės žemės tarnybos teritorinio skyriaus vedėjo sprendimas Nr. 48SK-2710-(14.48.111.)
 Įrašas galioja: Nuo 2016-09-16

6. Kitos daiktinės teisės :

6.1. Servitutas - teisė aptarnauti požemines, antžemines komunikacijas (tarnaujantis)
 Daiktas: žemės sklypas Nr. 4400-4238-8430, aprašytas p. 2.1.
 2008-02-28 Apskrities viršininko įsakymas Nr. 2.3-2088-(41)
 Įregistravimo pagrindas: 2015-04-28 Nacionalinės žemės tarnybos teritorinio skyriaus vedėjo sprendimas Nr. 48SK-1615-(14.48.111.)
 2016-09-07 Nacionalinės žemės tarnybos teritorinio skyriaus vedėjo sprendimas Nr. 48SK-2710-(14.48.111.)
 Plotas: 0.2438 ha
 Įrašas galioja: Nuo 2016-09-16

6.2. Servitutas - teisė tiesti požemines, antžemines komunikacijas (tarnaujantis)
 Daiktas: žemės sklypas Nr. 4400-4238-8430, aprašytas p. 2.1.
 Įregistravimo pagrindas: 2008-02-28 Apskrities viršininko įsakymas Nr. 2.3-2088-(41)
 2015-04-28 Nacionalinės žemės tarnybos teritorinio skyriaus vedėjo sprendimas Nr.

Plotas:	48SK-1615-(14.48.111.)
Įrašas galioja:	2016-09-07 Nacionalinės žemės tarnybos teritorinio skyriaus vedėjo sprendimas Nr. 48SK-2710-(14.48.111.)
	0.2438 ha
	Nuo 2016-09-16
6.3.	Kiti servitutai (tarnaujantis)
Daiktas:	žemės sklypas Nr. 4400-4238-8430, aprašytas p. 2.1.
	2008-05-28 Sutartis Nr. 2-2424
	2008-05-28 Sutartis Nr. 2-2423
Įregistravimo pagrindas:	2014-12-31 Nacionalinės žemės tarnybos teritorinio skyriaus vedėjo sprendimas Nr. 48SK-(14.48.111.)-4416
	2015-04-22 Nacionalinės žemės tarnybos teritorinio skyriaus vedėjo sprendimas Nr. 48SK-1506-(14.48.111.)
	2015-06-17 Nacionalinės žemės tarnybos teritorinio skyriaus vedėjo įsakymas Nr. 48VĮ-1355-(14.48.2.)
	2016-09-07 Nacionalinės žemės tarnybos teritorinio skyriaus vedėjo sprendimas Nr. 48SK-2710-(14.48.111.)
Plotas:	0.0053 ha
Aprašymas:	Servituto turėtojai suteikiama teisė nekliudomai prieiti, privažiuoti ar kitaip patekti prie servituto turėtojai priklausančių ar jo eksploatuojamų energetikos objektų, esančių žemės sklypo dalyje, teisės aktų nustatyta tvarka atlikti jų techninės priežiūros, remonto, rekonstravimo, paleidimo ir derinimo darbus, bandymus, matavimus, dispečerinį bei technologinį valdymą, taip pat suteikiama teisė, neišplečiant nustatytų servituto ribų, tiesti žemės sklypo dalyje naujus skirstomuosius tinklus.
Įrašas galioja:	Nuo 2016-09-16

7. Juridiniai faktai: įrašų nėra

8. Žymos: įrašų nėra

9. Teritorijos, kuriose taikomos specialiosios žemės naudojimo sąlygos:

9.1.	Vandens tiekimo ir nuotekų, paviršinių nuotekų tvarkymo infrastruktūros apsaugos zonos (III skyrius, dešimtas skirsnis)
Daiktas:	žemės sklypas Nr. 4400-4238-8430, aprašytas p. 2.1.
Įregistravimo pagrindas:	2019-06-06 Lietuvos Respublikos specialiųjų žemės naudojimo sąlygų įstatymas Nr. XIII-2166
Plotas:	2019-12-19 Lietuvos Respublikos žemės ūkio ministro įsakymas Nr. 3D-711
Įrašas galioja:	0.0673 ha
	Nuo 2020-01-02
9.2.	Skirstomųjų dujotiekių apsaugos zonos (III skyrius, šeštasis skirsnis)
Daiktas:	žemės sklypas Nr. 4400-4238-8430, aprašytas p. 2.1.
Įregistravimo pagrindas:	2019-06-06 Lietuvos Respublikos specialiųjų žemės naudojimo sąlygų įstatymas Nr. XIII-2166
Plotas:	2019-12-19 Lietuvos Respublikos žemės ūkio ministro įsakymas Nr. 3D-711
Įrašas galioja:	0.5597 ha
	Nuo 2020-01-02
9.3.	Elektros tinklų apsaugos zonos (III skyrius, ketvirtasis skirsnis)
Daiktas:	žemės sklypas Nr. 4400-4238-8430, aprašytas p. 2.1.
Įregistravimo pagrindas:	2019-06-06 Lietuvos Respublikos specialiųjų žemės naudojimo sąlygų įstatymas Nr. XIII-2166
Plotas:	2019-12-19 Lietuvos Respublikos žemės ūkio ministro įsakymas Nr. 3D-711
Įrašas galioja:	0.0299 ha
	Nuo 2020-01-02
9.4.	Kelių apsaugos zonos (III skyrius, antrasis skirsnis)
Daiktas:	žemės sklypas Nr. 4400-4238-8430, aprašytas p. 2.1.
Įregistravimo pagrindas:	2019-06-06 Lietuvos Respublikos specialiųjų žemės naudojimo sąlygų įstatymas Nr. XIII-2166
Plotas:	2019-12-19 Lietuvos Respublikos žemės ūkio ministro įsakymas Nr. 3D-711
Įrašas galioja:	2.1931 ha
	Nuo 2020-01-02
9.5.	Viešųjų ryšių tinklų elektroninių ryšių infrastruktūros apsaugos zonos (III skyrius,

Daiktas:	vienuoliktasis skirsnis) žemės sklypas Nr. 4400-4238-8430, aprašytas p. 2.1.
Įregistravimo pagrindas:	2019-06-06 Lietuvos Respublikos specialiųjų žemės naudojimo sąlygų įstatymas Nr. XIII-2166
Plotas:	2019-12-19 Lietuvos Respublikos žemės ūkio ministro įsakymas Nr. 3D-711
Įrašas galioja:	0.3818 ha Nuo 2020-01-02

10. Daikto registravimas ir kadastro žymos:

10.1.	Suformuotas sujungimo būdu (daikto registravimas)
Daiktas:	žemės sklypas Nr. 4400-4238-8430, aprašytas p. 2.1.
Įregistravimo pagrindas:	2016-09-07 Nacionalinės žemės tarnybos teritorinio skyriaus vedėjo sprendimas Nr. 48SK-2710-(14.48.111.)
Įrašas galioja:	Nuo 2016-09-15

10.2.

	Kadastrinius matavimus atliko (kadastro žyma) [redacted]
Daiktas:	žemės sklypas Nr. 4400-4238-8430, aprašytas p. 2.1.
Įregistravimo pagrindas:	2012-10-22 Kvalifikacijos pažymėjimas Nr. 2M-M-1819
Įrašas galioja:	2016-04-19 Nekilnojamojo daikto kadastro duomenų byla Nuo 2016-09-15

11. Registro pastabos ir nuorodos: įrašų nėra

12. Kita informacija: įrašų nėra

13. Informacija apie duomenų sandoriui tikslinimą: įrašų nėra

Identifikuota:

Keliai, geležink. ir kt.
(plot.)

4400-2319-1319

[Daugiau info](#)

[Parodyti visą](#)

Detali informacija

Įvedimo data
2013-10-03

Registro numeris
44/1498736

Unikalus numeris
4400-2319-1319

Adresas

Paskirtis
Kelių

Aprašymas
Valstybinės reikšmės
magistralinis kelias A14 Vilnius-
Utena 16,000-40,557 km,
ruožo ilgis 24557 m

Pastabos

M 1 : 10 000

REGISTRŲ CENTRAS



VALSTYBĖS ĮMONĖ REGISTRŲ CENTRAS
 Lvovo g. 25-101, 09320 Vilnius, tel. (8 5) 2688 262, el. p. info@registrucentras.lt
 Duomenys kaupiami ir saugomi Juridinių asmenų registre, kodas 124110246

NEKILNOJAMOJO TURTO REGISTRO DUOMENŲ BAZĖS IŠRAŠAS

2021-07-27 10:15:35

1. Nekilnojamojo turto registre įregistruotas turtas:

Registro Nr.:	44/1498736
Registro tipas:	Statiniai
Sudarymo data:	2012-03-12
Teritorija:	Vilniaus r. sav., Vilniaus r. sav. teritorija

2. Nekilnojamieji daiktai:

2.1.	Kiti transporto statiniai - Atraminės sienutės
Unikalus daikto numeris:	4400-5112-6677
Daikto pagrindinė naudojimo paskirtis:	Kitų transporto statinių
Būklė:	Leidimas vykdyti statybos darbus
Statusas:	Formuojamas
Kadastro duomenų nustatymo data:	2018-10-24

2.2.	Kiti transporto statiniai
Unikalus daikto numeris:	4400-5486-2403
Daikto pagrindinė naudojimo paskirtis:	Kitų transporto statinių
Statusas:	Formuojamas
Kadastro duomenų nustatymo data:	2020-07-13

2.3.	Kiti inžineriniai statiniai - Pėsčiųjų požeminė perėja
Unikalus daikto numeris:	4400-5369-4212
Daikto pagrindinė naudojimo paskirtis:	Kiti inžineriniai statiniai
Statusas:	Formuojamas
Kadastro duomenų nustatymo data:	2019-12-17

2.4.	Kelias - Valstybinės reikšmės magistralinis kelias A14 Vilnius-Utena 16,000-40,557
------	--

Unikalus daikto numeris:	km, ruožo ilgis 24557 m 4400-2319-1319
Daikto pagrindinė naudojimo paskirtis:	Kelių
Žymėjimas plane:	A14
Statybos pradžios metai:	1985
Statybos pabaigos metai:	2006
Baigtumo procentas:	100 %
Atkūrimo sąnaudos (statybos vertė):	27149270 Eur
Atkuriamoji vertė:	7376622 Eur
Vidutinė rinkos vertė:	7376622 Eur
Vidutinės rinkos vertės nustatymo būdas:	Atkuriamoji vertė
Vidutinės rinkos vertės nustatymo data:	2013-04-15
Kadastro duomenų nustatymo data:	2013-04-15

2.5.	Kelias - Kelias
Unikalus daikto numeris:	4400-5552-0786
Daikto pagrindinė naudojimo paskirtis:	Kelių
Statusas:	Formuojamas
Kadastro duomenų nustatymo data:	2020-10-21

2.6.	Kelias - Kelias
Unikalus daikto numeris:	4400-5552-0820
Daikto pagrindinė naudojimo paskirtis:	Kelių
Statusas:	Formuojamas
Kadastro duomenų nustatymo data:	2020-10-21

3. Daikto priklausiniai iš kito registro: įrašų nėra

4. Nuosavybė:

4.1.	Nuosavybės teisė
Savininkas:	LIETUVOS RESPUBLIKA, a.k. 111105555
Daiktas:	kelias Nr. 4400-2319-1319, aprašytas p. 2.4.
	2006-01-16 Įsakymas Nr. V-12
Įregistravimo pagrindas:	2006-10-30 Aktas

Įrašas galioja:

Nuo 2013-10-11

5. Valstybės ir savivaldybių žemės patikėjimo teisė: įrašų nėra

6. Kitos daiktinės teisės :



6.1.	Turto patikėjimo teisė
Patikėtinis:	Valstybės įmonė Lietuvos automobilių kelių direkcija, a.k. 188710638
Daiktas:	kelias Nr. 4400-2319-1319, aprašytas p. 2.4.
Įregistravimo pagrindas:	2017-03-29 Lietuvos Respublikos Vyriausybės nutarimas Nr. 238
	2017-04-25 Perdavimo - priėmimo aktas Nr. 6-336
Įrašas galioja:	Nuo 2017-05-16

7. Juridiniai faktai: įrašų nėra

8. Žymos: įrašų nėra

9. Teritorijos, kuriose taikomos specialiosios žemės naudojimo sąlygos: įrašų nėra

10. Daikto registravimas ir kadastro žymos:

10.1.	Kadastrinius matavimus atliko (kadastro žyma)
	
Daiktas:	kelias Nr. 4400-5552-0786, aprašytas p. 2.5.
Įregistravimo pagrindas:	2009-03-05 Kvalifikacijos pažymėjimas Nr. 2M-M-874
	2020-09-27 Nekilnojamojo daikto kadastro duomenų byla
Įrašas galioja:	Nuo 2021-01-05
10.2.	Nustatyti nauji kadastro duomenys, kurie neįrašyti į kadastrą (kadastro žyma)
Duomenis nustatė:	
Daiktas:	kelias Nr. 4400-5552-0786, aprašytas p. 2.5.
Įregistravimo pagrindas:	2009-03-05 Kvalifikacijos pažymėjimas Nr. 2M-M-874
	2020-09-27 Nekilnojamojo daikto kadastro duomenų byla
Įrašas galioja:	Nuo 2021-01-05

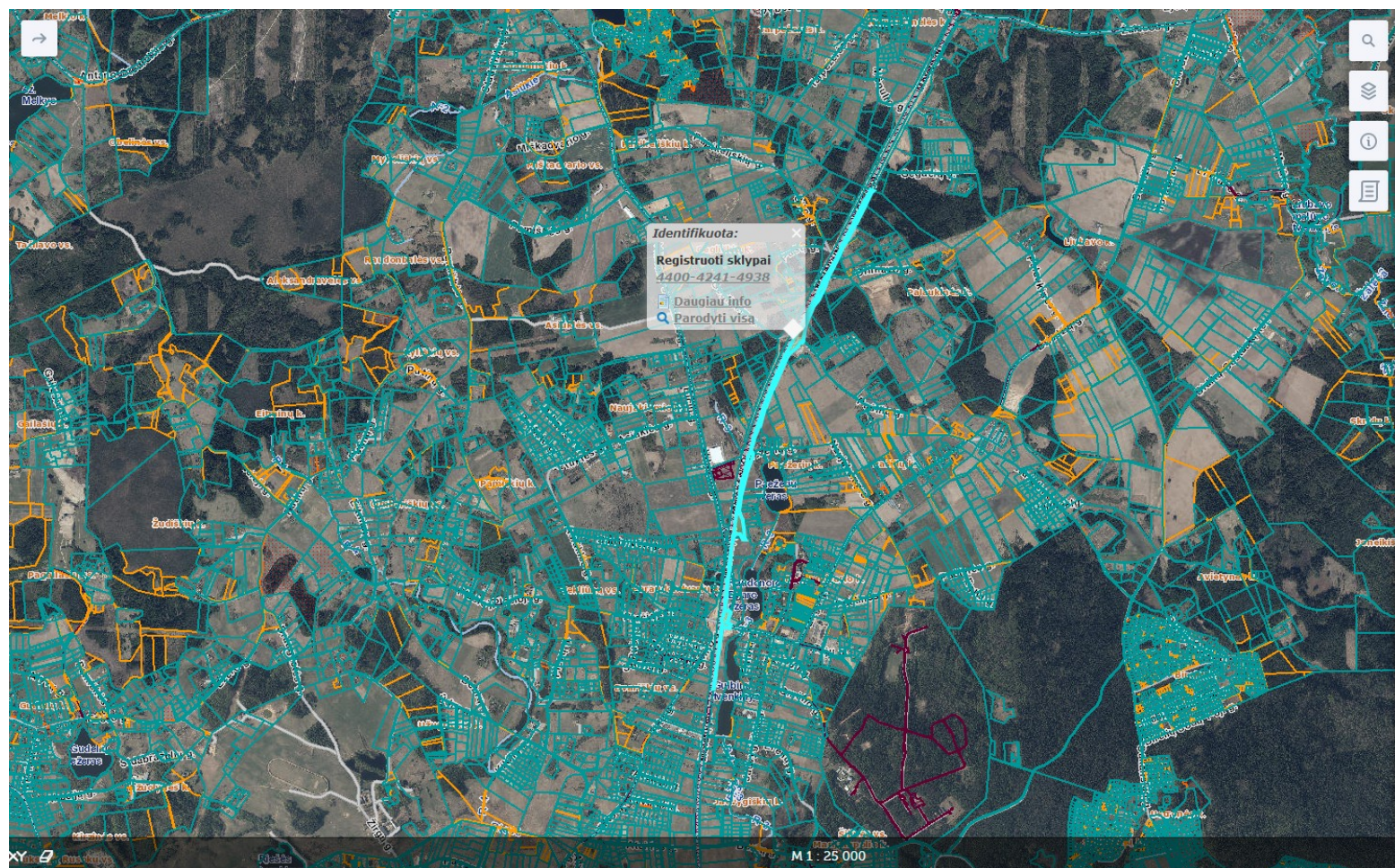
10.3.	Nustatyti nauji kadastro duomenys, kurie neįrašyti į kadastrą (kadastro žyma)
Duomenis nustatė:	[redacted]
Daiktas:	kelias Nr. 4400-5552-0820, aprašytas p. 2.6.
Įregistravimo pagrindas:	2009-03-05 Kvalifikacijos pažymėjimas Nr. 2M-M-874
Įrašas galioja:	2020-09-27 Nekilnojamojo daikto kadastro duomenų byla Nuo 2020-12-31
10.4.	Nustatyti nauji kadastro duomenys, kurie neįrašyti į kadastrą (kadastro žyma)
Duomenis nustatė:	[redacted]
Daiktas:	kiti transporto statiniai Nr. 4400-5486-2403, aprašyti p. 2.2.
Įregistravimo pagrindas:	2009-03-05 Kvalifikacijos pažymėjimas Nr. 2M-M-874
Įrašas galioja:	2020-09-27 Nekilnojamojo daikto kadastro duomenų byla Nuo 2020-12-30
10.5.	Nustatyti nauji kadastro duomenys, kurie neįrašyti į kadastrą (kadastro žyma)
Duomenis nustatė:	[redacted]
Daiktas:	kelias Nr. 4400-2319-1319, aprašytas p. 2.4.
Įregistravimo pagrindas:	2008-06-11 Kvalifikacijos pažymėjimas Nr. 2M-M-282
Įrašas galioja:	2019-12-16 Nekilnojamojo daikto kadastro duomenų byla Nuo 2020-09-21
10.6.	Nustatyti nauji kadastro duomenys, kurie neįrašyti į kadastrą (kadastro žyma)
Duomenis nustatė:	[redacted]
Daiktas:	kiti statiniai Nr. 4400-5369-4212, aprašyti p. 2.3.
Įregistravimo pagrindas:	2008-06-11 Kvalifikacijos pažymėjimas Nr. 2M-M-282
Įrašas galioja:	2019-12-16 Nekilnojamojo daikto kadastro duomenų byla Nuo 2020-01-02
10.7.	Išduotas statybą leidžiantis dokumentas (kadastro žyma)
Daiktas:	kiti transporto statiniai Nr. 4400-5112-6677, aprašyti p. 2.1.
Įregistravimo pagrindas:	2018-10-24 Informacinės sistemos "Infostatyba" pranešimas Nr. LRS-08-181024-00067
Aprašymas:	Nauja statyba

Įrašas galioja:	Nuo 2018-10-24
10.8. Daiktas:	Išduotas statybą leidžiantis dokumentas (kadastro žyma) kelias Nr. 4400-2319-1319, aprašytas p. 2.4.
Įregistravimo pagrindas:	2018-10-24 Informacinės sistemos "Infostatyba" pranešimas Nr. LRS-08-181024-00067
Aprašymas:	Rekonstravimas
Įrašas galioja:	Nuo 2018-10-24
10.9. Daiktas:	Kadastrinius matavimus atliko (kadastro žyma) Valstybės įmonė "Vilniaus regiono keliai", a.k. 120056751 kelias Nr. 4400-2319-1319, aprašytas p. 2.4.
Įregistravimo pagrindas:	2013-04-15 Nekilnojamojo daikto kadastro duomenų byla Kvalifikacijos pažymėjimas Nr. 2M-M-1588
Įrašas galioja:	Nuo 2013-10-04
10.10. Daiktas:	Suformuotas naujas (daikto registravimas) kelias Nr. 4400-2319-1319, aprašytas p. 2.4.
Įregistravimo pagrindas:	2006-01-16 Įsakymas Nr. V-12 2006-10-30 Aktas
Įrašas galioja:	2013-04-15 Nekilnojamojo daikto kadastro duomenų byla Nuo 2013-10-04

11. Registro pastabos ir nuorodos: įrašų nėra

12. Kita informacija: įrašų nėra

13. Informacija apie duomenų sandoriui tikslinimą: įrašų nėra



Identifikuota:
Registruoti sklypai
4400-4241-4938
Daugiau info
Parodyti visa

M 1:25 000

REGISTRŲ CENTRAS

Detali informacija

Įvedimo data
2016-10-07

Registro numeris
44/2060792

Unikalus numeris
4400-4241-4938

Kadastrinis numeris
4117/7001:10

Nr. žemėtvarkos projekte

Sklypo adresas

Paskirtis
Kita

Naudojimo būdas ir
pobūdis
Susisiekimo ir inžinerinių
tinklų koridorių teritorijos :

Plotas (ha)
7,2700

Matavimų tipas
suformuotas atliekant
kadastrinius matavimus

Koordinatų sistema
(KS94) LKS-94

CX



VALSTYBĖS ĮMONĖ REGISTRŲ CENTRAS
 Lvovo g. 25-101, 09320 Vilnius, tel. (8 5) 2688 262, el. p. info@registrucentras.lt
 Duomenys kaupiami ir saugomi Juridinių asmenų registre, kodas 124110246

NEKILNOJAMOJO TURTO REGISTRO DUOMENŲ BAZĖS IŠRAŠAS

2022-01-18 10:32:30

1. Nekilnojamojo turto registre įregistruotas turtas:

Registro Nr.:	44/2060792
Registro tipas:	Žemės sklypas
Sudarymo data:	2016-06-20
Teritorija:	Vilniaus r. sav., Vilniaus r. sav. teritorija

2. Nekilnojamieji daiktai:

2.1.	Žemės sklypas
Unikalus daikto numeris:	4400-4241-4938
Žemės sklypo kadastro numeris ir kadastro vietovės pavadinimas:	4117/7001:10 Didžiosios Riešės k.v.
Daikto pagrindinė naudojimo paskirtis:	Kita
Žemės sklypo naudojimo būdas:	Susisiekimo ir inžinerinių tinklų koridorių teritorijos
Statusas:	Suformuotas sujungus daiktus
	Gautas sujungus daiktus, unikalus daikto numeris 4400-3811-6200
	Gautas sujungus daiktus, unikalus daikto numeris 4400-3753-2613
	Gautas sujungus daiktus, unikalus daikto numeris 4400-3825-0830
	Gautas sujungus daiktus, unikalus daikto numeris 4400-3789-4470
	Gautas sujungus daiktus, unikalus daikto numeris 4400-3802-3664
	Gautas sujungus daiktus, unikalus daikto numeris 4400-3788-4652
	Gautas sujungus daiktus, unikalus daikto numeris 4400-3859-9906
	Gautas sujungus daiktus, unikalus daikto numeris 4400-3195-1978
	Gautas sujungus daiktus, unikalus daikto numeris 4400-3817-3563
	Gautas sujungus daiktus, unikalus daikto numeris 4400-3766-1144
	Gautas sujungus daiktus, unikalus daikto numeris 4400-3766-0603
	Gautas sujungus daiktus, unikalus daikto numeris 4400-3816-4442
	Gautas sujungus daiktus, unikalus daikto numeris 4400-3766-5544
	Gautas sujungus daiktus, unikalus daikto numeris 4400-3811-0393

Daikto istorinė kilmė:

	Gautas sujungus daiktus, unikalus daikto numeris 4400-3201-5320
	Gautas sujungus daiktus, unikalus daikto numeris 4400-3738-7178
	Gautas sujungus daiktus, unikalus daikto numeris 4400-3693-0660
	Gautas sujungus daiktus, unikalus daikto numeris 4400-3837-2513
	Gautas sujungus daiktus, unikalus daikto numeris 4400-3851-9918
	Gautas sujungus daiktus, unikalus daikto numeris 4400-3825-1382
	Gautas sujungus daiktus, unikalus daikto numeris 4400-3765-6178
	Gautas sujungus daiktus, unikalus daikto numeris 4400-3808-6223
Žemės sklypo plotas:	7.2700 ha
Žemės ūkio naudmenų plotas viso:	4.2026 ha
iš jo: ariamos žemės plotas:	3.4794 ha
iš jo: sodų plotas:	0.0063 ha
iš jo: pievų ir natūralių ganyklų plotas:	0.7169 ha
Kelių plotas:	0.4174 ha
Užstatyta teritorija:	0.4530 ha
Vandens telkinių plotas:	0.0046 ha
Kitos žemės plotas:	2.1924 ha
Nusausintos žemės plotas:	1.1059 ha
Žemės ūkio naudmenų našumo balas:	34.6
Matavimų tipas:	Žemės sklypas suformuotas atliekant kadastrinius matavimus
Indeksuota žemės sklypo vertė:	91168 Eur
Žemės sklypo vertė:	56980 Eur
Vidutinė rinkos vertė:	216000 Eur
Vidutinės rinkos vertės nustatymo data:	2016-04-19
Vidutinės rinkos vertės nustatymo būdas:	Masinis vertinimas
Kadastro duomenų nustatymo data:	2016-04-19

3. Daikto priklausiniai iš kito registro: įrašų nėra

4. Nuosavybė:

4.1.	Nuosavybės teisė
Savininkas:	LIETUVOS RESPUBLIKA, a.k. 111105555
Daiktas:	žemės sklypas Nr. 4400-4241-4938, aprašytas p. 2.1.
Įregistravimo pagrindas:	2015-04-01 Nacionalinės žemės tarnybos direktoriaus įsakymas Nr. 1P-95-(1.3.)

2015-04-01 Nacionalinės žemės tarnybos direktoriaus įsakymas Nr. 1P-94-(1.3.)
 2015-05-08 Nacionalinės žemės tarnybos direktoriaus įsakymas Nr. 1P-128-(1.3.)
 2015-05-13 Nacionalinės žemės tarnybos direktoriaus įsakymas Nr. 1P-143-(1.3.)
 2015-05-13 Nacionalinės žemės tarnybos direktoriaus įsakymas Nr. 1P-142-(1.3.)
 2015-05-13 Nacionalinės žemės tarnybos direktoriaus įsakymas Nr. 1P-147-(1.3.)
 2015-05-29 Nacionalinės žemės tarnybos direktoriaus įsakymas Nr. 1P-160-(1.3.)
 2015-05-29 Nacionalinės žemės tarnybos direktoriaus įsakymas Nr. 1P-159-(1.3.)
 2015-05-29 Nacionalinės žemės tarnybos direktoriaus įsakymas Nr. 1P-166-(1.3.)
 2015-05-29 Nacionalinės žemės tarnybos direktoriaus įsakymas Nr. 1P-165-(1.3.)
 2015-05-29 Nacionalinės žemės tarnybos direktoriaus įsakymas Nr. 1P-161-(1.3.)
 2015-09-07 Nacionalinės žemės tarnybos direktoriaus įsakymas Nr. 1P-344-(1.3.)
 2015-09-07 Nacionalinės žemės tarnybos direktoriaus įsakymas Nr. 1P-336-(1.3.)
 2015-09-07 Nacionalinės žemės tarnybos direktoriaus įsakymas Nr. 1P-338-(1.3.)
 2015-09-07 Nacionalinės žemės tarnybos direktoriaus įsakymas Nr. 1P-339-(1.3.)
 2015-09-07 Nacionalinės žemės tarnybos direktoriaus įsakymas Nr. 1P-341-(1.3.)
 2015-09-10 Nacionalinės žemės tarnybos direktoriaus įsakymas Nr. 1P-365-(1.3.)
 2015-09-10 Nacionalinės žemės tarnybos direktoriaus įsakymas Nr. 1P-357-(1.3.)
 2015-09-14 Nacionalinės žemės tarnybos direktoriaus įsakymas Nr. 1P-368-(1.3.)
 2015-09-14 Nacionalinės žemės tarnybos direktoriaus įsakymas Nr. 1P-369-(1.3.)
 2015-09-28 Nacionalinės žemės tarnybos direktoriaus įsakymas Nr. 1P-404-(1.3.)
 2016-09-27 Nacionalinės žemės tarnybos teritorinio žemėtvarkos skyriaus vedėjo
 sprendimas Nr. 48SK-3000-(14.48.111.)
 Nuo 2016-10-11

Įrašas galioja:

5. Valstybės ir savivaldybių žemės patikėjimo teisė:

5.1.

Patikėtinis:

Daiktas:

Įregistravimo pagrindas:

Valstybinės žemės patikėjimo teisė
 Nacionalinė žemės tarnyba prie Žemės ūkio ministerijos, a.k. 188704927
 žemės sklypas Nr. 4400-4241-4938, aprašytas p. 2.1.
 2015-04-01 Nacionalinės žemės tarnybos direktoriaus įsakymas Nr. 1P-95-(1.3.)
 2015-04-01 Nacionalinės žemės tarnybos direktoriaus įsakymas Nr. 1P-94-(1.3.)
 2015-05-08 Nacionalinės žemės tarnybos direktoriaus įsakymas Nr. 1P-128-(1.3.)
 2015-05-13 Nacionalinės žemės tarnybos direktoriaus įsakymas Nr. 1P-143-(1.3.)
 2015-05-13 Nacionalinės žemės tarnybos direktoriaus įsakymas Nr. 1P-142-(1.3.)

2015-05-13 Nacionalinės žemės tarnybos direktoriaus įsakymas Nr. 1P-147-(1.3.)
 2015-05-29 Nacionalinės žemės tarnybos direktoriaus įsakymas Nr. 1P-160-(1.3.)
 2015-05-29 Nacionalinės žemės tarnybos direktoriaus įsakymas Nr. 1P-159-(1.3.)
 2015-05-29 Nacionalinės žemės tarnybos direktoriaus įsakymas Nr. 1P-166-(1.3.)
 2015-05-29 Nacionalinės žemės tarnybos direktoriaus įsakymas Nr. 1P-165-(1.3.)
 2015-05-29 Nacionalinės žemės tarnybos direktoriaus įsakymas Nr. 1P-161-(1.3.)
 2015-09-07 Nacionalinės žemės tarnybos direktoriaus įsakymas Nr. 1P-344-(1.3.)
 2015-09-07 Nacionalinės žemės tarnybos direktoriaus įsakymas Nr. 1P-336-(1.3.)
 2015-09-07 Nacionalinės žemės tarnybos direktoriaus įsakymas Nr. 1P-338-(1.3.)
 2015-09-07 Nacionalinės žemės tarnybos direktoriaus įsakymas Nr. 1P-339-(1.3.)
 2015-09-07 Nacionalinės žemės tarnybos direktoriaus įsakymas Nr. 1P-341-(1.3.)
 2015-09-10 Nacionalinės žemės tarnybos direktoriaus įsakymas Nr. 1P-365-(1.3.)
 2015-09-10 Nacionalinės žemės tarnybos direktoriaus įsakymas Nr. 1P-357-(1.3.)
 2015-09-14 Nacionalinės žemės tarnybos direktoriaus įsakymas Nr. 1P-368-(1.3.)
 2015-09-14 Nacionalinės žemės tarnybos direktoriaus įsakymas Nr. 1P-369-(1.3.)
 2015-09-28 Nacionalinės žemės tarnybos direktoriaus įsakymas Nr. 1P-404-(1.3.)
 2016-09-27 Nacionalinės žemės tarnybos teritorinio žemėtvarkos skyriaus vedėjo
 sprendimas Nr. 48SK-3000-(14.48.111.)
 Įrašas galioja:
 Nuo 2016-10-11

6. Kitos daiktinės teisės :

6.1.

Daiktas:

Įregistravimo pagrindas:

Įrašas galioja:

Kelio servitutas - teisė važiuoti transporto priemonėmis, naudotis pėsčiųjų taku, varyti
 galvijus (viešpataujantis)
 žemės sklypas Nr. 4400-4241-4938, aprašytas p. 2.1.
 2009-12-16 Apskrities viršininko įsakymas Nr. 19283-(41)
 2013-11-11 Nacionalinės žemės tarnybos teritorinio skyriaus vedėjo sprendimas Nr.
 48SK-(14.48.111.)-3294
 2015-04-15 Nacionalinės žemės tarnybos teritorinio skyriaus vedėjo sprendimas Nr.
 48SK-1398-(14.48.111.)
 Įrašas galioja:
 Nuo 2016-10-11

6.2.

Kelio servitutas - teisė važiuoti transporto priemonėmis, naudotis pėsčiųjų taku, varyti
 galvijus (tarnaujantis)

Daiktas: žemės sklypas Nr. 4400-4241-4938, aprašytas p. 2.1.
 2009-12-16 Apskrities viršininko įsakymas Nr. 19283-(41)
 2012-08-20 Nacionalinės žemės tarnybos teritorinio skyriaus vedėjo sprendimas Nr. 48SK-(14.48.111.)-1088
 Įregistravimo pagrindas: 2015-04-24 Nacionalinės žemės tarnybos teritorinio skyriaus vedėjo sprendimas Nr. 48SK-1572-(14.48.111.)
 Plotas: 0.0264 ha
 Įrašas galioja: Nuo 2016-10-11

6.3. Kelio servitutas - teisė važiuoti transporto priemonėmis, naudotis pėsčiųjų taku, varyti galvijus (tarnaujantis)
 Daiktas: žemės sklypas Nr. 4400-4241-4938, aprašytas p. 2.1.
 2004-05-24 Apskrities viršininko sprendimas Nr. 2.5-41-18025
 Įregistravimo pagrindas: 2004-05-24 Apskrities viršininko sprendimas Nr. 2.5-41-18026
 2004-05-24 Apskrities viršininko sprendimas Nr. 2.5-41-18028
 2004-05-24 Apskrities viršininko sprendimas Nr. 2.5-41-18030
 2004-05-24 Apskrities viršininko sprendimas Nr. 2.5-41-18029
 2004-05-24 Apskrities viršininko sprendimas Nr. 2.5-41-18027
 2009-03-25 Apskrities viršininko įsakymas Nr. 2.3-4163-(41)
 2014-12-22 Nacionalinės žemės tarnybos teritorinio skyriaus vedėjo sprendimas Nr. 48SK-(14.48.111.)-4370
 Plotas: 0.0175 ha
 Įrašas galioja: Nuo 2016-10-11

7. Juridiniai faktai: įrašų nėra

8. Žymos: įrašų nėra

9. Teritorijos, kuriose taikomos specialiosios žemės naudojimo sąlygos:

9.1. Viešųjų ryšių tinklų elektroninių ryšių infrastruktūros apsaugos zonos (III skyrius, vienuoliktasis skirsnis)
 Daiktas: žemės sklypas Nr. 4400-4241-4938, aprašytas p. 2.1.
 Įregistravimo pagrindas: 2019-06-06 Lietuvos Respublikos specialiųjų žemės naudojimo sąlygų įstatymas Nr.

Plotas:	XIII-2166
Įrašas galioja:	2019-12-19 Lietuvos Respublikos žemės ūkio ministro įsakymas Nr. 3D-711 0.0055 ha Nuo 2020-01-02
9.2.	
Daiktas:	Kelių apsaugos zonos (III skyrius, antrasis skirsnis) žemės sklypas Nr. 4400-4241-4938, aprašytas p. 2.1. 2019-06-06 Lietuvos Respublikos specialiųjų žemės naudojimo sąlygų įstatymas Nr. XIII-2166
Įregistravimo pagrindas:	2019-12-19 Lietuvos Respublikos žemės ūkio ministro įsakymas Nr. 3D-711
Plotas:	7.0748 ha
Įrašas galioja:	Nuo 2020-01-02
9.3.	
Daiktas:	Elektros tinklų apsaugos zonos (III skyrius, ketvirtasis skirsnis) žemės sklypas Nr. 4400-4241-4938, aprašytas p. 2.1. 2019-06-06 Lietuvos Respublikos specialiųjų žemės naudojimo sąlygų įstatymas Nr. XIII-2166
Įregistravimo pagrindas:	2019-12-19 Lietuvos Respublikos žemės ūkio ministro įsakymas Nr. 3D-711
Plotas:	0.502 ha
Įrašas galioja:	Nuo 2020-01-02
9.4.	
Daiktas:	Melioruotos žemės ir melioracijos statinių apsaugos zonos (VI skyrius, antrasis skirsnis) žemės sklypas Nr. 4400-4241-4938, aprašytas p. 2.1. 2019-06-06 Lietuvos Respublikos specialiųjų žemės naudojimo sąlygų įstatymas Nr. XIII-2166
Įregistravimo pagrindas:	2019-12-19 Lietuvos Respublikos žemės ūkio ministro įsakymas Nr. 3D-711
Plotas:	1.1059 ha
Įrašas galioja:	Nuo 2020-01-02
9.5.	
Daiktas:	Vandens tiekimo ir nuotekų, paviršinių nuotekų tvarkymo infrastruktūros apsaugos zonos (III skyrius, dešimtas skirsnis) žemės sklypas Nr. 4400-4241-4938, aprašytas p. 2.1. 2019-06-06 Lietuvos Respublikos specialiųjų žemės naudojimo sąlygų įstatymas Nr.
Įregistravimo pagrindas:	

Plotas:
Įrašas galioja:

XIII-2166
2019-12-19 Lietuvos Respublikos žemės ūkio ministro įsakymas Nr. 3D-711
0.1315 ha
Nuo 2020-01-02

10. Daikto registravimas ir kadastro žymos:

10.1.
Daiktas:
Įregistravimo pagrindas:
Įrašas galioja:

Suformuotas sujungimo būdu (daikto registravimas)
žemės sklypas Nr. 4400-4241-4938, aprašytas p. 2.1.
2016-09-27 Nacionalinės žemės tarnybos teritorinio žemėtvarkos skyriaus vedėjo
sprendimas Nr. 48SK-3000-(14.48.111.)
Nuo 2016-10-07


10.2.
Daiktas:
Įregistravimo pagrindas:
Įrašas galioja:

Kadastrinius matavimus atliko (kadastro žyma)
[redacted]
žemės sklypas Nr. 4400-4241-4938, aprašytas p. 2.1.
2012-10-22 Kvalifikacijos pažymėjimas Nr. 2M-M-1819
2016-04-19 Nekilnojamojo daikto kadastro duomenų byla
Nuo 2016-10-07

11. Registro pastabos ir nuorodos: įrašų nėra

12. Kita informacija: įrašų nėra

13. Informacija apie duomenų sandoriui tikslinimą: įrašų nėra



Identifikuota:
Keliai, geležink. ir kt.
(plot.)
4400-2319-1319
[Daugiau info](#)
[Parodyti visa](#)

Detali informacija

Įvedimo data
2013-10-03

Registro numeris
44/1498736

Unikalus numeris
4400-2319-1319

Adresas

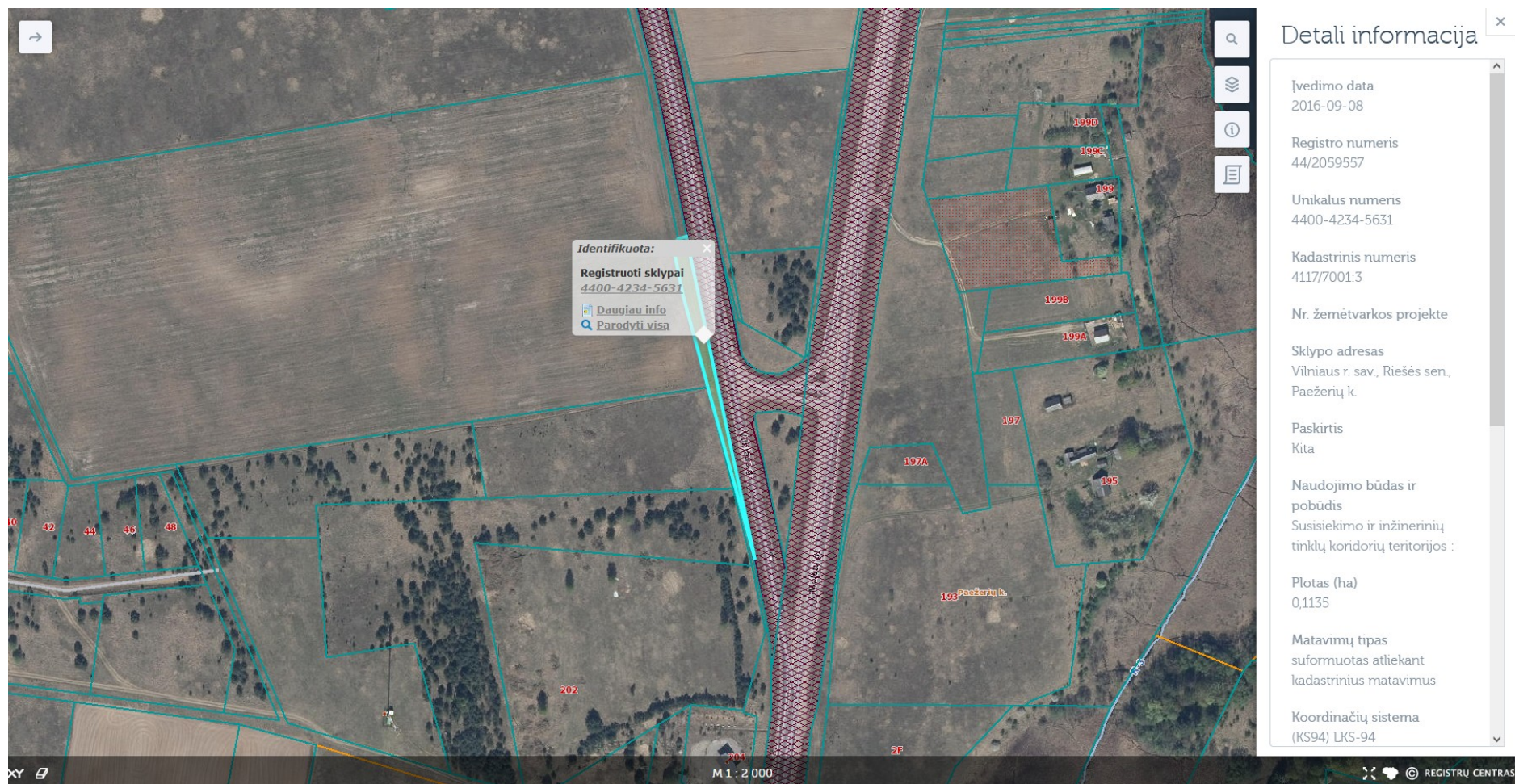
Paskirtis
Kelių

Aprašymas
Valstybinės reikšmės
magistralinis kelias A14 Vilnius-
Utena 16,000-40,557 km,
ruožo ilgis 24557 m

Pastabos

M 1 : 25 000

REGISTRŲ CENTRAS



Identifikuota:
Registruoti sklypai
4400-4234-5631
[Daugiau info](#)
[Parodyti visa](#)

Detali informacija

Įvedimo data
2016-09-08

Registro numeris
44/2059557

Unikalus numeris
4400-4234-5631

Kadastrinis numeris
4117/7001:3

Nr. žemėtvarkos projekte

Sklypo adresas
Vilniaus r. sav., Riešės sen.,
Paežerių k.

Paskirtis
Kita

Naudojimo būdas ir
pobūdis
Susisiekimo ir inžinerinių
tinklų koridorių teritorijos

Plotas (ha)
0,1135

Matavimų tipas
suformuotas atliekant
kadastrinius matavimus

Koordinatų sistema
(KS94) LKS-94

M 1 : 2 000

REGISTRŲ CENTRAS



VALSTYBĖS ĮMONĖ REGISTRŲ CENTRAS
 Lvovo g. 25-101, 09320 Vilnius, tel. (8 5) 2688 262, el. p. info@registrucentras.lt
 Duomenys kaupiami ir saugomi Juridinių asmenų registre, kodas 124110246

NEKILNOJAMOJO TURTO REGISTRO DUOMENŲ BAZĖS IŠRAŠAS

2022-01-18 10:35:10

1. Nekilnojamojo turto registre įregistruotas turtas:

Registro Nr.:	44/2059557
Registro tipas:	Žemės sklypas
Sudarymo data:	2016-06-13
	Vilniaus r. sav., Riešės sen., Paežerių k.

2. Nekilnojamieji daiktai:

2.1.

Unikalus daikto numeris:	Žemės sklypas
Žemės sklypo kadastro numeris ir kadastro vietovės pavadinimas:	Vilniaus r. sav., Riešės sen., Paežerių k. 4400-4234-5631
Daikto pagrindinė naudojimo paskirtis:	4117/7001:3 Didžiosios Riešės k.v.
Žemės sklypo naudojimo būdas:	Kita
Žemės sklypo plotas:	Susisiekimo ir inžinerinių tinklų koridorių teritorijos
Žemės ūkio naudmenų plotas viso:	0.1135 ha
iš jo: ariamos žemės plotas:	0.1135 ha
Žemės ūkio naudmenų našumo balas:	0.1135 ha
Matavimų tipas:	29.4
Indeksuota žemės sklypo vertė:	Žemės sklypas suformuotas atliekant kadastrinius matavimus
Žemės sklypo vertė:	592 Eur
Vidutinė rinkos vertė:	370 Eur
Vidutinės rinkos vertės nustatymo data:	4840 Eur
Vidutinės rinkos vertės nustatymo būdas:	2016-04-19
Kadastro duomenų nustatymo data:	Masinis vertinimas
	2016-04-19

3. Daikto priklausiniai iš kito registro: įrašų nėra**4. Nuosavybė:**

4.1. Nuosavybės teisė
 Savininkas: LIETUVOS RESPUBLIKA, a.k. 111105555
 Daiktas: žemės sklypas Nr. 4400-4234-5631, aprašytas p. 2.1.
 2015-09-07 Nacionalinės žemės tarnybos direktoriaus įsakymas Nr. 1P-346-(1.3.)
 2016-09-07 Nacionalinės žemės tarnybos teritorinio skyriaus vedėjo įsakymas Nr. 48VĮ-1616-(14.48.2.)
 Įregistravimo pagrindas: 2016-09-07 Nacionalinės žemės tarnybos teritorinio skyriaus vedėjo sprendimas Nr. 48SK-2707-(14.48.111.)
 Įrašas galioja: Nuo 2016-09-15

5. Valstybės ir savivaldybių žemės patikėjimo teisė:

5.1. Valstybinės žemės patikėjimo teisė
 Patikėtinis: Nacionalinė žemės tarnyba prie Žemės ūkio ministerijos, a.k. 188704927
 Daiktas: žemės sklypas Nr. 4400-4234-5631, aprašytas p. 2.1.
 2015-09-07 Nacionalinės žemės tarnybos direktoriaus įsakymas Nr. 1P-346-(1.3.)
 2016-09-07 Nacionalinės žemės tarnybos teritorinio skyriaus vedėjo įsakymas Nr. 48VĮ-1616-(14.48.2.)
 Įregistravimo pagrindas: 2016-09-07 Nacionalinės žemės tarnybos teritorinio skyriaus vedėjo sprendimas Nr. 48SK-2707-(14.48.111.)
 Įrašas galioja: Nuo 2016-09-15

6. Kitos daiktinės teisės : įrašų nėra**7. Juridiniai faktai: įrašų nėra****8. Žymos: įrašų nėra****9. Teritorijos, kuriose taikomos specialiosios žemės naudojimo sąlygos:**

9.1. Skirstomųjų dujotiekių apsaugos zonos (III skyrius, šeštasis skirsnis)

Daiktas: žemės sklypas Nr. 4400-4234-5631, aprašytas p. 2.1.
 Įregistravimo pagrindas: 2019-06-06 Lietuvos Respublikos specialiųjų žemės naudojimo sąlygų įstatymas Nr. XIII-2166
 2019-12-19 Lietuvos Respublikos žemės ūkio ministro įsakymas Nr. 3D-711
 Plotas: 0.0876 ha
 Įrašas galioja: Nuo 2020-01-02

9.2.
 Daiktas: Kelių apsaugos zonos (III skyrius, antrasis skirsnis)
 žemės sklypas Nr. 4400-4234-5631, aprašytas p. 2.1.
 Įregistravimo pagrindas: 2019-06-06 Lietuvos Respublikos specialiųjų žemės naudojimo sąlygų įstatymas Nr. XIII-2166
 2019-12-19 Lietuvos Respublikos žemės ūkio ministro įsakymas Nr. 3D-711
 Plotas: 0.1135 ha
 Įrašas galioja: Nuo 2020-01-02

9.3.
 Daiktas: Viešųjų ryšių tinklų elektroninių ryšių infrastruktūros apsaugos zonos (III skyrius, vienuoliktasis skirsnis)
 žemės sklypas Nr. 4400-4234-5631, aprašytas p. 2.1.
 Įregistravimo pagrindas: 2019-06-06 Lietuvos Respublikos specialiųjų žemės naudojimo sąlygų įstatymas Nr. XIII-2166
 2019-12-19 Lietuvos Respublikos žemės ūkio ministro įsakymas Nr. 3D-711
 Plotas: 0.0559 ha
 Įrašas galioja: Nuo 2020-01-02

10. Daikto registravimas ir kadastro žymos:

10.1.
 Daiktas: Kadastrinius matavimus atliko (kadastro žyma)
 [redacted]
 žemės sklypas Nr. 4400-4234-5631, aprašytas p. 2.1.
 Įregistravimo pagrindas: 2012-10-22 Kvalifikacijos pažymėjimas Nr. 2M-M-1819
 2016-04-19 Nekilnojamojo daikto kadastro duomenų byla
 Įrašas galioja: Nuo 2016-09-08

10.2. Kadastro duomenų tikslinimas (daikto registravimas)

Daiktas:	žemės sklypas Nr. 4400-4234-5631, aprašytas p. 2.1.
Įregistravimo pagrindas:	2016-09-07 Nacionalinės žemės tarnybos teritorinio skyriaus vedėjo sprendimas Nr. 48SK-2707-(14.48.111.)
Įrašas galioja:	Nuo 2016-09-08

11. Registro pastabos ir nuorodos: įrašų nėra

12. Kita informacija: įrašų nėra

13. Informacija apie duomenų sandoriui tikslinimą: įrašų nėra

Identifikuota:
Keliai, geležink. ir kt.
(plot.)
4400-1975-4926
[Daugiau info](#)
[Parodyti visą](#)

Detali informacija

Įvedimo data
2009-12-17

Registro numeris
44/1322817

Unikalus numeris
4400-1975-4926

Adresas

Paskirtis
Kelių

Aprašymas
Susisiekimo komunikacija -
krašto kelias Nr. 172
Raudondvaris-Giedraičiai-
Moletai

Pastabos
Kelio ruožas nuo 0,000 km iki
25,289 km (ruožo ilgis - 25,289
km)

M 1 : 2 000

REGISTRŲ CENTRAS



VALSTYBĖS ĮMONĖ REGISTRŲ CENTRAS
 Lvovo g. 25-101, 09320 Vilnius, tel. (8 5) 2688 262, el. p. info@registrucentras.lt
 Duomenys kaupiami ir saugomi Juridinių asmenų registre, kodas 124110246

NEKILNOJAMOJO TURTO REGISTRO DUOMENŲ BAZĖS IŠRAŠAS

2021-07-27 10:24:00

1. Nekilnojamojo turto registre įregistruotas turtas:

Registro Nr.:	44/1322817
Registro tipas:	Statiniai
Sudarymo data:	2009-09-22
Teritorija:	Vilniaus r. sav., Vilniaus r. sav. teritorija

2. Nekilnojamieji daiktai:

2.1.	Kelias - Susisiekimo komunikacija - krašto kelias Nr. 172 Raudondvaris-Giedraičiai-Moletai
Aprašymas / pastabos:	Kelio ruožas nuo 0,000 km iki 25,289 km (ruožo ilgis - 25,289 km)
Unikalus daikto numeris:	4400-1975-4926
Daikto pagrindinė naudojimo paskirtis:	Kelių
Ilgis:	25.289 km
Danga:	Asfaltbetonis
Kelio reikšmė:	Valstybinės
Kelio kategorija:	IV
Eismo juostų skaičius:	Dvi
Atkūrimo sąnaudos (statybos vertė):	9460438 Eur
Fizinio nusidėvėjimo procentas:	75 %
Atkuriamoji vertė:	2365037 Eur
Vidutinė rinkos vertė:	2365037 Eur
Vidutinės rinkos vertės nustatymo būdas:	Atkuriamoji vertė
Vidutinės rinkos vertės nustatymo data:	2009-07-01
Kadastru duomenų nustatymo data:	2009-07-01

3. Daikto priklausiniai iš kito registro: įrašų nėra**4. Nuosavybė:**

4.1.	Nuosavybės teisė
Savininkas:	LIETUVOS RESPUBLIKA, a.k. 111105555
Daiktas:	kelias Nr. 4400-1975-4926, aprašytas p. 2.1.
Įregistravimo pagrindas:	2006-01-16 Įsakymas Nr. V-12
Įrašas galioja:	Nuo 2009-12-21

5. Valstybės ir savivaldybių žemės patikėjimo teisė: įrašų nėra**6. Kitos daiktinės teisės :**

6.1.	Turto patikėjimo teisė
Patikėtinis:	Valstybės įmonė Lietuvos automobilių kelių direkcija, a.k. 188710638
Daiktas:	kelias Nr. 4400-1975-4926, aprašytas p. 2.1.
Įregistravimo pagrindas:	2017-03-29 Lietuvos Respublikos Vyriausybės nutarimas Nr. 238
Įrašas galioja:	2017-04-25 Perdavimo - priėmimo aktas Nr. 6-336
	Nuo 2017-05-18

7. Juridiniai faktai: įrašų nėra**8. Žymos:** įrašų nėra**9. Teritorijos, kuriose taikomos specialiosios žemės naudojimo sąlygos:** įrašų nėra**10. Daikto registravimas ir kadastro žymos:**

10.1.	Suformuotas naujas (daikto registravimas)
Daiktas:	kelias Nr. 4400-1975-4926, aprašytas p. 2.1.
Įregistravimo pagrindas:	2006-01-16 Įsakymas Nr. V-12
Įrašas galioja:	2009-07-01 Nekilnojamojo daikto kadastro duomenų byla
	Nuo 2009-12-18

10.2.	Kadastrinius matavimus atliko (kadastro žyma)
	UAB "Kagama", a.k. 126312798
Daiktas:	kelias Nr. 4400-1975-4926, aprašytas p. 2.1.
	2009-07-01 Nekilnojamojo daikto kadastro duomenų byla
Įregistravimo pagrindas:	Kvalifikacijos pažymėjimas Nr. 2M-M-707
	Licencija Nr. G-847-(643)
Įrašas galioja:	Nuo 2009-12-18

11. Registro pastabos ir nuorodos:

Statinyi yra penkiuose žemės sklypuose, kurių kadastriniai Nr. 4164/7001:1, Nr. 4134/7001:2, Nr. 4117/7001:1, Nr. 4134/7001:1.

12. Kita informacija: įrašų nėra**13. Informacija apie duomenų sandoriui tikslinimą:** įrašų nėra

Identifikuota:

Registruoti sklypai
4400-4236-7126

[Daugiau info](#)
[Parodyti visa](#)

Detali informacija

Įvedimo data
2016-06-14

Registro numeris
44/2060184

Unikalus numeris
4400-4236-7126

Kadastrinis numeris
4117/7001:7

Nr. žemėtvarkos projekte

Sklypo adresas
Vilniaus r. sav., Riešės sen.,
Pараudondvarių k.

Paskirtis
Kita

Naudojimo būdas ir pobūdis
Susisiekimo ir inžinerinių
tinklų koridorių teritorijos :

Plotas (ha)
0,1470

M 1 : 2 000

REGISTRŲ CENTRAS



VALSTYBĖS ĮMONĖ REGISTRŲ CENTRAS
 Lvovo g. 25-101, 09320 Vilnius, tel. (8 5) 2688 262, el. p. info@registrucentras.lt
 Duomenys kaupiami ir saugomi Juridinių asmenų registre, kodas 124110246

NEKILNOJAMOJO TURTO REGISTRO DUOMENŲ BAZĖS IŠRAŠAS

2022-01-18 10:38:27

1. Nekilnojamojo turto registre įregistruotas turtas:

Registro Nr.:	44/2060184
Registro tipas:	Žemės sklypas
Sudarymo data:	2016-06-14
	Vilniaus r. sav., Riešės sen., Paraudondvarių k.

2. Nekilnojamieji daiktai:

2.1.

Unikalus daikto numeris:	Žemės sklypas
Žemės sklypo kadastro numeris ir kadastro vietovės pavadinimas:	Vilniaus r. sav., Riešės sen., Paraudondvarių k. 4400-4236-7126
Daikto pagrindinė naudojimo paskirtis:	4117/7001:7 Didžiosios Riešės k.v.
Žemės sklypo naudojimo būdas:	Kita
Žemės sklypo plotas:	Susisiekimo ir inžinerinių tinklų koridorių teritorijos
Žemės ūkio naudmenų plotas viso:	0.1470 ha
iš jo: pievų ir natūralių ganyklų plotas:	0.1470 ha
Žemės ūkio naudmenų našumo balas:	0.1470 ha
Matavimų tipas:	36.3
Indeksuota žemės sklypo vertė:	Žemės sklypas suformuotas atliekant kadastrinius matavimus
Žemės sklypo vertė:	2299 Eur
Vidutinė rinkos vertė:	1437 Eur
Vidutinės rinkos vertės nustatymo data:	14200 Eur
Vidutinės rinkos vertės nustatymo būdas:	2016-04-19
Kadastro duomenų nustatymo data:	Masinis vertinimas
	2016-04-19

3. Daikto priklausiniai iš kito registro: įrašų nėra**4. Nuosavybė:**

4.1. Nuosavybės teisė
 Savininkas: LIETUVOS RESPUBLIKA, a.k. 111105555
 Daiktas: žemės sklypas Nr. 4400-4236-7126, aprašytas p. 2.1.
 Įregistravimo pagrindas: 2016-06-02 Nacionalinės žemės tarnybos teritorinio skyriaus vedėjo sprendimas Nr. 48SK-1658-(14.48.111.)
 Įrašas galioja: Nuo 2016-06-16

5. Valstybės ir savivaldybių žemės patikėjimo teisė:

5.1. Valstybinės žemės patikėjimo teisė
 Patikėtinis: Nacionalinė žemės tarnyba prie Žemės ūkio ministerijos, a.k. 188704927
 Daiktas: žemės sklypas Nr. 4400-4236-7126, aprašytas p. 2.1.
 Įregistravimo pagrindas: 2016-06-02 Nacionalinės žemės tarnybos teritorinio skyriaus vedėjo sprendimas Nr. 48SK-1658-(14.48.111.)
 Įrašas galioja: Nuo 2016-06-16

6. Kitos daiktinės teisės : įrašų nėra**7. Juridiniai faktai:** įrašų nėra**8. Žymos:** įrašų nėra**9. Teritorijos, kuriose taikomos specialiosios žemės naudojimo sąlygos:**

9.1. Kelių apsaugos zonos (III skyrius, antrasis skirsnis)
 Daiktas: žemės sklypas Nr. 4400-4236-7126, aprašytas p. 2.1.
 Įregistravimo pagrindas: 2019-06-06 Lietuvos Respublikos specialiųjų žemės naudojimo sąlygų įstatymas Nr. XIII-2166
 2019-12-19 Lietuvos Respublikos žemės ūkio ministro įsakymas Nr. 3D-711
 Plotas: 0.147 ha
 Įrašas galioja: Nuo 2020-01-02

10. Daikto registravimas ir kadastro žymos:

10.1.	Suformuotas naujas (daikto registravimas)
Daiktas:	žemės sklypas Nr. 4400-4236-7126, aprašytas p. 2.1.
Įregistravimo pagrindas:	2016-06-02 Nacionalinės žemės tarnybos teritorinio skyriaus vedėjo sprendimas Nr. 48SK-1658-(14.48.111.)
Įrašas galioja:	Nuo 2016-06-14
10.2.	Kadastrinius matavimus atliko (kadastro žyma)
Daiktas:	Valstybės įmonė Valstybės žemės fondas, a.k. 120093212
Įregistravimo pagrindas:	žemės sklypas Nr. 4400-4236-7126, aprašytas p. 2.1. 2016-04-19 Nekilnojamojo daikto kadastro duomenų byla Kvalifikacijos pažymėjimas Nr. 2M-M-1819
Įrašas galioja:	Nuo 2016-06-14

11. Registro pastabos ir nuorodos: įrašų nėra**12. Kita informacija:** įrašų nėra**13. Informacija apie duomenų sandoriui tikslinimą:** įrašų nėra

Identifikuota:
Keliai, geležink. ir kt.
(plot.)
4400-2319-1319
[Daugiau info](#)
[Parodyti visą](#)

Detali informacija

Įvedimo data
2013-10-03

Registro numeris
44/1498736

Unikalus numeris
4400-2319-1319

Adresas

Paskirtis
Kelių

Aprašymas
Valstybinės reikšmės
magistralinis kelias A14 Vilnius-
Utena 16,000-40,557 km,
ruožo ilgis 24557 m

Pastabos

M 1 : 2 000

REGISTRŲ CENTRAS



VALSTYBĖS ĮMONĖ REGISTRŲ CENTRAS
 Lvovo g. 25-101, 09320 Vilnius, tel. (8 5) 2688 262, el. p. info@registrucentras.lt
 Duomenys kaupiami ir saugomi Juridinių asmenų registre, kodas 124110246

NEKILNOJAMOJO TURTO REGISTRO DUOMENŲ BAZĖS IŠRAŠAS

2021-07-27 10:27:48

1. Nekilnojamojo turto registre įregistruotas turtas:

Registro Nr.:	44/1498736
Registro tipas:	Statiniai
Sudarymo data:	2012-03-12
Teritorija:	Vilniaus r. sav., Vilniaus r. sav. teritorija

2. Nekilnojamieji daiktai:

2.1.	Kiti transporto statiniai - Atraminės sienutės
Unikalus daikto numeris:	4400-5112-6677
Daikto pagrindinė naudojimo paskirtis:	Kitų transporto statinių
Būklė:	Leidimas vykdyti statybos darbus
Statusas:	Formuojamas
Kadastro duomenų nustatymo data:	2018-10-24

2.2.	Kiti transporto statiniai
Unikalus daikto numeris:	4400-5486-2403
Daikto pagrindinė naudojimo paskirtis:	Kitų transporto statinių
Statusas:	Formuojamas
Kadastro duomenų nustatymo data:	2020-07-13

2.3.	Kiti inžineriniai statiniai - Pėsčiųjų požeminė perėja
Unikalus daikto numeris:	4400-5369-4212
Daikto pagrindinė naudojimo paskirtis:	Kiti inžineriniai statiniai
Statusas:	Formuojamas
Kadastro duomenų nustatymo data:	2019-12-17

2.4.	Kelias - Valstybinės reikšmės magistralinis kelias A14 Vilnius-Utena 16,000-40,557 km, ruožo ilgis 24557 m
------	--

Unikalus daikto numeris:	4400-2319-1319
Daikto pagrindinė naudojimo paskirtis:	Kelių
Žymėjimas plane:	A14
Statybos pradžios metai:	1985
Statybos pabaigos metai:	2006
Baigtumo procentas:	100 %
Atkūrimo sąnaudos (statybos vertė):	27149270 Eur
Atkuriamoji vertė:	7376622 Eur
Vidutinė rinkos vertė:	7376622 Eur
Vidutinės rinkos vertės nustatymo būdas:	Atkuriamoji vertė
Vidutinės rinkos vertės nustatymo data:	2013-04-15
Kadastro duomenų nustatymo data:	2013-04-15

2.5.	Kelias - Kelias
Unikalus daikto numeris:	4400-5552-0786
Daikto pagrindinė naudojimo paskirtis:	Kelių
Statusas:	Formuojamas
Kadastro duomenų nustatymo data:	2020-10-21

2.6.	Kelias - Kelias
Unikalus daikto numeris:	4400-5552-0820
Daikto pagrindinė naudojimo paskirtis:	Kelių
Statusas:	Formuojamas
Kadastro duomenų nustatymo data:	2020-10-21

3. Daikto priklausiniai iš kito registro: įrašų nėra

4. Nuosavybė:

4.1.	Nuosavybės teisė
Savininkas:	LIETUVOS RESPUBLIKA, a.k. 111105555
Daiktas:	kelias Nr. 4400-2319-1319, aprašytas p. 2.4.
Įregistravimo pagrindas:	2006-01-16 Įsakymas Nr. V-12
Įrašas galioja:	2006-10-30 Aktas
	Nuo 2013-10-11

5. Valstybės ir savivaldybių žemės patikėjimo teisė: įrašų nėra

6. Kitos daiktinės teisės :

6.1.	Turto patikėjimo teisė
Patikėtinis:	Valstybės įmonė Lietuvos automobilių kelių direkcija, a.k. 188710638
Daiktas:	kelias Nr. 4400-2319-1319, aprašytas p. 2.4.
Įregistravimo pagrindas:	2017-03-29 Lietuvos Respublikos Vyriausybės nutarimas Nr. 238
Įrašas galioja:	2017-04-25 Perdavimo - priėmimo aktas Nr. 6-336 Nuo 2017-05-16

7. Juridiniai faktai: įrašų nėra

8. Žymos: įrašų nėra

9. Teritorijos, kuriose taikomos specialiosios žemės naudojimo sąlygos: įrašų nėra

10. Daikto registravimas ir kadastro žymos:

10.1.	Kadastrinius matavimus atliko (kadastro žyma) [redacted]
Daiktas:	kelias Nr. 4400-5552-0786, aprašytas p. 2.5.
Įregistravimo pagrindas:	2009-03-05 Kvalifikacijos pažymėjimas Nr. 2M-M-874
Įrašas galioja:	2020-09-27 Nekilnojamojo daikto kadastro duomenų byla Nuo 2021-01-05
10.2.	Nustatyti nauji kadastro duomenys, kurie neįrašyti į kadastrą (kadastro žyma) [redacted]
Duomenis nustatė:	
Daiktas:	kelias Nr. 4400-5552-0786, aprašytas p. 2.5.
Įregistravimo pagrindas:	2009-03-05 Kvalifikacijos pažymėjimas Nr. 2M-M-874
Įrašas galioja:	2020-09-27 Nekilnojamojo daikto kadastro duomenų byla Nuo 2021-01-05

10.8.	Išduotas statybą leidžiantis dokumentas (kadastro žyma)
Daiktas:	kelias Nr. 4400-2319-1319, aprašytas p. 2.4.
Įregistravimo pagrindas:	2018-10-24 Informacinės sistemos "Infostatyba" pranešimas Nr. LRS-08-181024-00067
Aprašymas:	Rekonstravimas
Įrašas galioja:	Nuo 2018-10-24
10.9.	Kadastrinius matavimus atliko (kadastro žyma)
Daiktas:	Valstybės įmonė "Vilniaus regiono keliai", a.k. 120056751
Įregistravimo pagrindas:	kelias Nr. 4400-2319-1319, aprašytas p. 2.4.
Įrašas galioja:	2013-04-15 Nekilnojamojo daikto kadastro duomenų byla Kvalifikacijos pažymėjimas Nr. 2M-M-1588 Nuo 2013-10-04
10.10.	Suformuotas naujas (daikto registravimas)
Daiktas:	kelias Nr. 4400-2319-1319, aprašytas p. 2.4.
Įregistravimo pagrindas:	2006-01-16 Įsakymas Nr. V-12
Įrašas galioja:	2006-10-30 Aktas 2013-04-15 Nekilnojamojo daikto kadastro duomenų byla Nuo 2013-10-04

11. Registro pastabos ir nuorodos: įrašų nėra

12. Kita informacija: įrašų nėra

13. Informacija apie duomenų sandoriui tikslinimą: įrašų nėra

Identifikuota:
Registruoti sklypai
4400-4235-2725
[Daugiau info](#)
[Parodyti visa](#)

Detali informacija

Išvedimo data
2016-09-13

Registro numeris
44/2059737

Unikalus numeris
4400-4235-2725

Kadastrinis numeris
4117/7001:6

Nr. žemėtvarkos projekte

Sklypo adresas
Vilniaus r. sav., Riešės sen.,
Paežerių k.

Paskirtis
Kita

Naudojimo būdas ir pobūdis
Susisiekimo ir inžinerinių
tinklų koridorių teritorijos :

Plotas (ha)
0,0811

M 1 : 2 000

REGISTRŲ CENTRAS



VALSTYBĖS ĮMONĖ REGISTRŲ CENTRAS
 Lvovo g. 25-101, 09320 Vilnius, tel. (8 5) 2688 262, el. p. info@registrucentras.lt
 Duomenys kaupiami ir saugomi Juridinių asmenų registre, kodas 124110246

NEKILNOJAMOJO TURTO REGISTRO DUOMENŲ BAZĖS IŠRAŠAS

2022-01-18 10:41:35

1. Nekilnojamojo turto registre įregistruotas turtas:

Registro Nr.:	44/2059737
Registro tipas:	Žemės sklypas
Sudarymo data:	2016-06-14
	Vilniaus r. sav., Riešės sen., Paežerių k.

2. Nekilnojamieji daiktai:

2.1.

Unikalus daikto numeris:	Žemės sklypas
Žemės sklypo kadastro numeris ir kadastro vietovės pavadinimas:	Vilniaus r. sav., Riešės sen., Paežerių k. 4400-4235-2725
Daikto pagrindinė naudojimo paskirtis:	4117/7001:6 Didžiosios Riešės k.v.
Žemės sklypo naudojimo būdas:	Kita
Statusas:	Susisiekimo ir inžinerinių tinklų koridorių teritorijos
Daikto istorinė kilmė:	Suformuotas sujungus daiktus
Žemės sklypo plotas:	Gautas sujungus daiktus, unikalus daikto numeris 4400-3799-6371
Žemės ūkio naudmenų plotas viso:	0.0811 ha
iš jo: ariamos žemės plotas:	0.0811 ha
iš jo: pievų ir natūralių ganyklų plotas:	0.0643 ha
Žemės ūkio naudmenų našumo balas:	0.0168 ha
Matavimų tipas:	35.2
Indeksuota žemės sklypo vertė:	Žemės sklypas suformuotas atliekant kadastrinius matavimus
Žemės sklypo vertė:	1269 Eur
Vidutinė rinkos vertė:	793 Eur
Vidutinės rinkos vertės nustatymo data:	3460 Eur
Vidutinės rinkos vertės nustatymo būdas:	2016-04-19
Kadastro duomenų nustatymo data:	Masinis vertinimas
	2016-04-19

3. Daikto priklausiniai iš kito registro: įrašų nėra

4. Nuosavybė:

4.1. Nuosavybės teisė
 Savininkas: LIETUVOS RESPUBLIKA, a.k. 111105555
 Daiktas: žemės sklypas Nr. 4400-4235-2725, aprašytas p. 2.1.
 2015-05-29 Nacionalinės žemės tarnybos direktoriaus įsakymas Nr. 1P-164-(1.3.)
 2016-09-07 Nacionalinės žemės tarnybos teritorinio skyriaus vedėjo sprendimas Nr. 48SK-2711-(14.48.111.)
 Įregistravimo pagrindas: 2016-11-10 Nacionalinės žemės tarnybos teritorinio skyriaus vedėjo įsakymas Nr. 48VĮ-2088-(14.48.2)
 Įrašas galioja: Nuo 2016-11-14

5. Valstybės ir savivaldybių žemės patikėjimo teisė:

5.1. Valstybinės žemės patikėjimo teisė
 Patikėtinis: Nacionalinė žemės tarnyba prie Žemės ūkio ministerijos, a.k. 188704927
 Daiktas: žemės sklypas Nr. 4400-4235-2725, aprašytas p. 2.1.
 2015-05-29 Nacionalinės žemės tarnybos direktoriaus įsakymas Nr. 1P-164-(1.3.)
 2016-09-07 Nacionalinės žemės tarnybos teritorinio skyriaus vedėjo sprendimas Nr. 48SK-2711-(14.48.111.)
 Įregistravimo pagrindas: 2016-11-10 Nacionalinės žemės tarnybos teritorinio skyriaus vedėjo įsakymas Nr. 48VĮ-2088-(14.48.2)
 Įrašas galioja: Nuo 2016-11-14

6. Kitos daiktinės teisės : įrašų nėra

7. Juridiniai faktai: įrašų nėra

8. Žymos: įrašų nėra

9. Teritorijos, kuriose taikomos specialiosios žemės naudojimo sąlygos:

9.1.
 Daiktas: Kelių apsaugos zonos (III skyrius, antrasis skirsnis)
 žemės sklypas Nr. 4400-4235-2725, aprašytas p. 2.1.
 2019-06-06 Lietuvos Respublikos specialiųjų žemės naudojimo sąlygų įstatymas Nr.
 XIII-2166
 Įregistravimo pagrindas: 2019-12-19 Lietuvos Respublikos žemės ūkio ministro įsakymas Nr. 3D-711
 Plotas: 0.0811 ha
 Įrašas galioja: Nuo 2020-01-02

10. Daikto registravimas ir kadastro žymos:

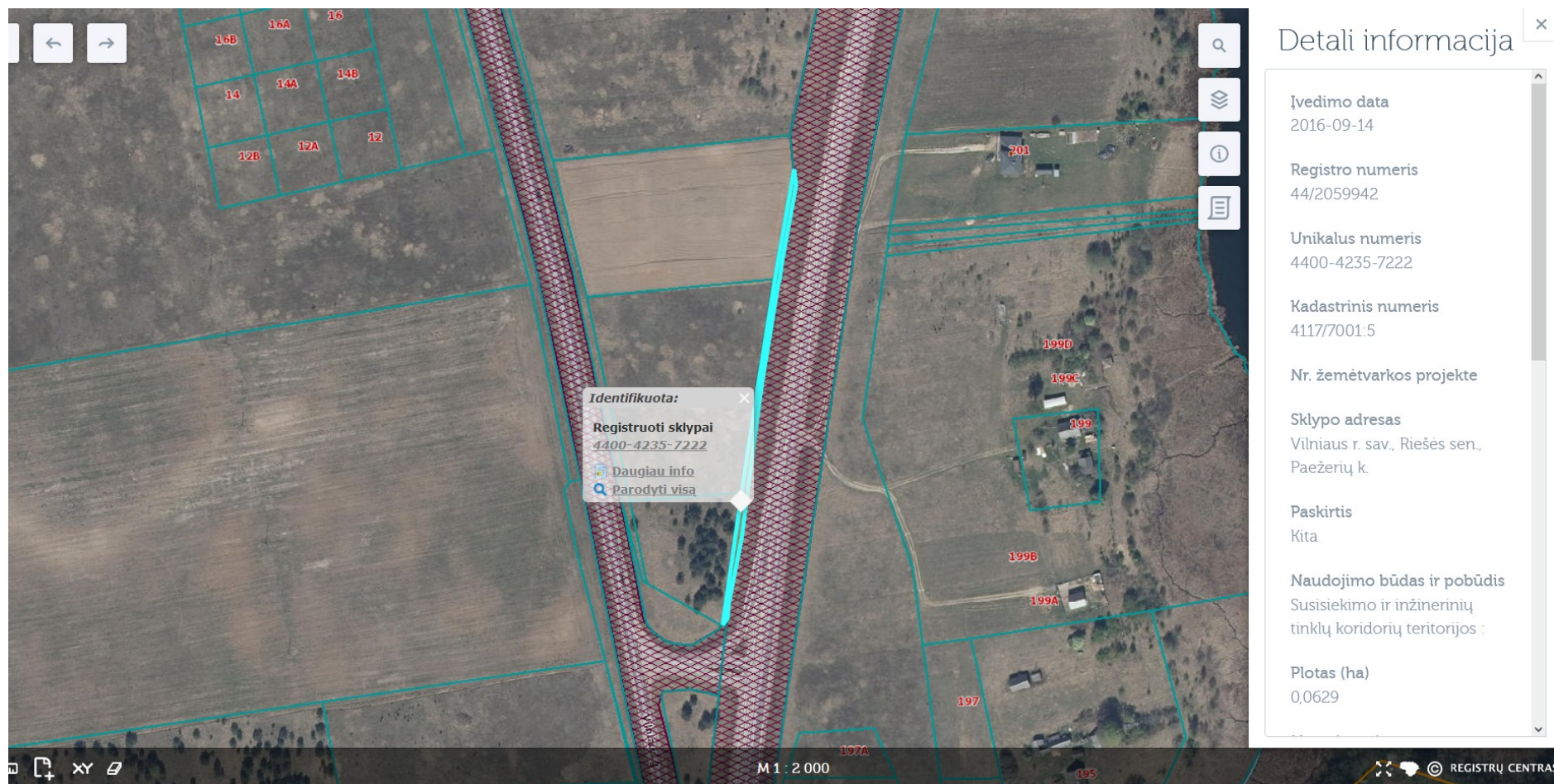
10.1.
 Daiktas: Suformuotas sujungimo būdu (daikto registravimas)
 žemės sklypas Nr. 4400-4235-2725, aprašytas p. 2.1.
 Įregistravimo pagrindas: 2016-09-07 Nacionalinės žemės tarnybos teritorinio skyriaus vedėjo sprendimas Nr.
 48SK-2711-(14.48.111.)
 Įrašas galioja: Nuo 2016-09-13

10.2.
 Daiktas: Kadastrinius matavimus atliko (kadastro žyma)
 [redacted]
 žemės sklypas Nr. 4400-4235-2725, aprašytas p. 2.1.
 Įregistravimo pagrindas: 2012-10-22 Kvalifikacijos pažymėjimas Nr. 2M-M-1819
 2016-04-19 Nekilnojamojo daikto kadastro duomenų byla
 Įrašas galioja: Nuo 2016-09-13

11. Registro pastabos ir nuorodos: įrašų nėra

12. Kita informacija: įrašų nėra

13. Informacija apie duomenų sandoriui tikslinimą: įrašų nėra



Identifikuota:

Registruoti sklypai
4400-4235-7222

[Daugiau info](#)
[Parodyti visą](#)

Detali informacija

Įvedimo data
2016-09-14

Registro numeris
44/2059942

Unikalus numeris
4400-4235-7222

Kadastrinis numeris
4117/7001:5

Nr. žemėtvarkos projekte

Sklypo adresas
Vilniaus r. sav., Riešės sen.,
Paežerių k.

Paskirtis
Kita

Naudojimo būdas ir pobūdis
Susisiekimo ir inžinerinių
tinklų koridorių teritorijos :

Plotas (ha)
0,0629

M 1 : 2 000

REGISTRŲ CENTRAS



VALSTYBĖS ĮMONĖ REGISTRŲ CENTRAS
 Lvovo g. 25-101, 09320 Vilnius, tel. (8 5) 2688 262, el. p. info@registrucentras.lt
 Duomenys kaupiami ir saugomi Juridinių asmenų registre, kodas 124110246

NEKILNOJAMOJO TURTO REGISTRO DUOMENŲ BAZĖS IŠRAŠAS

2022-01-18 10:43:14

1. Nekilnojamojo turto registre įregistruotas turtas:

Registro Nr.:	44/2059942
Registro tipas:	Žemės sklypas
Sudarymo data:	2016-06-14
	Vilniaus r. sav., Riešės sen., Paežerių k.

2. Nekilnojamieji daiktai:

2.1.

Unikalus daikto numeris:	Žemės sklypas
Žemės sklypo kadastro numeris ir kadastro vietovės pavadinimas:	Vilniaus r. sav., Riešės sen., Paežerių k. 4400-4235-7222
Daikto pagrindinė naudojimo paskirtis:	4117/7001:5 Didžiosios Riešės k.v.
Žemės sklypo naudojimo būdas:	Kita
Statusas:	Susisiekimo ir inžinerinių tinklų koridorių teritorijos Suformuotas sujungus daiktus Gautas sujungus daiktus, unikalus daikto numeris 4400-3823-9024 Gautas sujungus daiktus, unikalus daikto numeris 4400-3801-3302 Gautas sujungus daiktus, unikalus daikto numeris 4400-3799-6417
Daikto istorinė kilmė:	0.0629 ha
Žemės sklypo plotas:	0.0629 ha
Žemės ūkio naudmenų plotas viso:	0.0629 ha
iš jo: ariamos žemės plotas:	35.2
Žemės ūkio naudmenų našumo balas:	Žemės sklypas suformuotas atliekant kadastrinius matavimus
Matavimų tipas:	984 Eur
Indeksuota žemės sklypo vertė:	615 Eur
Žemės sklypo vertė:	2680 Eur
Vidutinė rinkos vertė:	2016-04-19
Vidutinės rinkos vertės nustatymo data:	Masinis vertinimas
Vidutinės rinkos vertės nustatymo būdas:	

Kadastro duomenų nustatymo data: 2016-04-19

3. Daikto priklausiniai iš kito registro: įrašų nėra

4. Nuosavybė:

4.1. Nuosavybės teisė
 Savininkas: LIETUVOS RESPUBLIKA, a.k. 111105555
 Daiktas: žemės sklypas Nr. 4400-4235-7222, aprašytas p. 2.1.
 Įregistravimo pagrindas: 2016-09-07 Nacionalinės žemės tarnybos teritorinio skyriaus vedėjo sprendimas Nr. 48SK-2708-(14.48.111.)
 Įrašas galioja: Nuo 2016-09-15

5. Valstybės ir savivaldybių žemės patikėjimo teisė:

5.1. Valstybinės žemės patikėjimo teisė
 Patikėtinis: Nacionalinė žemės tarnyba prie Žemės ūkio ministerijos, a.k. 188704927
 Daiktas: žemės sklypas Nr. 4400-4235-7222, aprašytas p. 2.1.
 Įregistravimo pagrindas: 2016-09-07 Nacionalinės žemės tarnybos teritorinio skyriaus vedėjo sprendimas Nr. 48SK-2708-(14.48.111.)
 Įrašas galioja: Nuo 2016-09-15

6. Kitos daiktinės teisės : įrašų nėra

7. Juridiniai faktai: įrašų nėra

8. Žymos: įrašų nėra

9. Teritorijos, kuriose taikomos specialiosios žemės naudojimo sąlygos:

9.1. Kelių apsaugos zonos (III skyrius, antrasis skirsnis)
 Daiktas: žemės sklypas Nr. 4400-4235-7222, aprašytas p. 2.1.
 Įregistravimo pagrindas: 2019-06-06 Lietuvos Respublikos specialiųjų žemės naudojimo sąlygų įstatymas Nr. XIII-2166
 2019-12-19 Lietuvos Respublikos žemės ūkio ministro įsakymas Nr. 3D-711

Plotas: 0.0629 ha
 Įrašas galioja: Nuo 2020-01-02

10. Daikto registravimas ir kadastro žymos:


10.1. Suformuotas sujungimo būdu (daikto registravimas)
 Daiktas: žemės sklypas Nr. 4400-4235-7222, aprašytas p. 2.1.
 Įregistravimo pagrindas: 2016-09-07 Nacionalinės žemės tarnybos teritorinio skyriaus vedėjo sprendimas Nr. 48SK-2708-(14.48.111.)
 Įrašas galioja: Nuo 2016-09-14

10.2. Kadastrinius matavimus atliko (kadastro žyma)
 Daiktas: žemės sklypas Nr. 4400-4235-7222, aprašytas p. 2.1.
 Įregistravimo pagrindas: 2012-10-22 Kvalifikacijos pažymėjimas Nr. 2M-M-1819
 Įrašas galioja: 2016-04-19 Nekilnojamojo daikto kadastro duomenų byla
 Nuo 2016-09-14

11. Registro pastabos ir nuorodos: įrašų nėra

12. Kita informacija: įrašų nėra

13. Informacija apie duomenų sandoriui tikslinimą: įrašų nėra



Identifikuota:
Registruoti sklypai
4400-4235-6647
Daugiau info
Parodyti visa

Detali informacija

Įvedimo data
2016-10-18

Registro numeris
44/2059635

Unikalus numeris
4400-4235-6647

Kadastrinis numeris
4117/7001:4

Nr. žemėtvarkos projekte

Sklypo adresas

Paskirtis
Kita

Naudojimo būdas ir pobūdis
Susisiekimo ir inžinerinių
tinklų koridorių teritorijos :

Plotas (ha)
2,7679

Matavimų tipas
suformuotas atliekant

M 1 : 10 000

REGISTRŲ CENTRAS



VALSTYBĖS ĮMONĖ REGISTRŲ CENTRAS
 Lvovo g. 25-101, 09320 Vilnius, tel. (8 5) 2688 262, el. p. info@registrucentras.lt
 Duomenys kaupiami ir saugomi Juridinių asmenų registre, kodas 124110246

NEKILNOJAMOJO TURTO REGISTRO DUOMENŲ BAZĖS IŠRAŠAS

2022-01-18 10:49:03

1. Nekilnojamojo turto registre įregistruotas turtas:

Registro Nr.: 44/2059635
 Registro tipas: Žemės sklypas
 Sudarymo data: 2016-06-14
 Teritorija: Vilniaus r. sav., Vilniaus r. sav. teritorija

2. Nekilnojamieji daiktai:

2.1. Žemės sklypas
 Unikalus daikto numeris: 4400-4235-6647
 Žemės sklypo kadastro numeris ir kadastro vietovės pavadinimas: 4117/7001:4 Didžiosios Riešės k.v.
 Daikto pagrindinė naudojimo paskirtis: Kita
 Žemės sklypo naudojimo būdas: Susisiekimo ir inžinerinių tinklų koridorių teritorijos
 Statusas: Suformuotas sujungus daiktus
 Gautas sujungus daiktus, unikalus daikto numeris 4400-3810-1794
 Gautas sujungus daiktus, unikalus daikto numeris 4400-3828-2290
 Gautas sujungus daiktus, unikalus daikto numeris 4400-3773-7923
 Gautas sujungus daiktus, unikalus daikto numeris 4400-3186-5402
 Gautas sujungus daiktus, unikalus daikto numeris 4400-3829-1094
 Gautas sujungus daiktus, unikalus daikto numeris 4400-3766-0503
 Gautas sujungus daiktus, unikalus daikto numeris 4400-3735-7834
 Gautas sujungus daiktus, unikalus daikto numeris 4400-3809-8814
 Gautas sujungus daiktus, unikalus daikto numeris 4400-3765-4430
 Gautas sujungus daiktus, unikalus daikto numeris 4400-3816-4402
 Gautas sujungus daiktus, unikalus daikto numeris 4400-3746-4834
 Daikto istorinė kilmė:
 Žemės sklypo plotas: 2.7679 ha
 Žemės ūkio naudmenų plotas viso: 1.5559 ha
 iš jo: ariamos žemės plotas: 1.3045 ha

iš jo: pievų ir natūralių ganyklų plotas:	0.2514 ha
Kelių plotas:	0.1096 ha
Užstatyta teritorija:	0.0151 ha
Vandens telkinių plotas:	0.0013 ha
Kitos žemės plotas:	1.0860 ha
Žemės ūkio naudmenų našumo balas:	27.8
Matavimų tipas:	Žemės sklypas suformuotas atliekant kadastrinius matavimus
Indeksuota žemės sklypo vertė:	27035 Eur
Žemės sklypo vertė:	16897 Eur
Vidutinė rinkos vertė:	90200 Eur
Vidutinės rinkos vertės nustatymo data:	2016-04-19
Vidutinės rinkos vertės nustatymo būdas:	Masinis vertinimas
Kadastro duomenų nustatymo data:	2016-04-19

3. Daikto priklausiniai iš kito registro: įrašų nėra

4. Nuosavybė:

4.1.	Nuosavybės teisė
Savininkas:	LIETUVOS RESPUBLIKA, a.k. 111105555
Daiktas:	žemės sklypas Nr. 4400-4235-6647, aprašytas p. 2.1. 2015-05-08 Nacionalinės žemės tarnybos direktoriaus įsakymas Nr. 1P-131-(1.3.) 2015-05-08 Nacionalinės žemės tarnybos direktoriaus įsakymas Nr. 1P-129-(1.3.) 2015-08-27 Nacionalinės žemės tarnybos direktoriaus įsakymas Nr. 1P-315-(1.3.) 2015-09-07 Nacionalinės žemės tarnybos direktoriaus įsakymas Nr. 1P-345-(1.3.) 2015-09-07 Nacionalinės žemės tarnybos direktoriaus įsakymas Nr. 1P-347-(1.3.) 2015-09-10 Nacionalinės žemės tarnybos direktoriaus įsakymas Nr. 1P-364-(1.3.) 2015-09-10 Nacionalinės žemės tarnybos direktoriaus įsakymas Nr. 1P-359-(1.3.) 2015-09-21 Nacionalinės žemės tarnybos direktoriaus įsakymas Nr. 1P-374-(1.3.) 2015-09-28 Nacionalinės žemės tarnybos direktoriaus įsakymas Nr. 1P-402-(1.3.) 2016-09-07 Nacionalinės žemės tarnybos teritorinio skyriaus vedėjo sprendimas Nr. 48SK-2709-(14.48.111.) 2016-10-10 Nacionalinės žemės tarnybos teritorinio skyriaus vedėjo įsakymas Nr. 48VĮ-1867-(14.48.2.) 2017-01-18 Nacionalinės žemės tarnybos teritorinio skyriaus vedėjo įsakymas Nr.
Įregistravimo pagrindas:	

Įrašas galioja: 48VĮ-148-(14.48.2.)
Nuo 2017-01-27

5. Valstybės ir savivaldybių žemės patikėjimo teisė:

5.1.

Patikėtinis:

Daiktas:

Įregistravimo pagrindas:

Valstybinės žemės patikėjimo teisė

Nacionalinė žemės tarnyba prie Žemės ūkio ministerijos, a.k. 188704927

žemės sklypas Nr. 4400-4235-6647, aprašytas p. 2.1.

2015-05-08 Nacionalinės žemės tarnybos direktoriaus įsakymas Nr. 1P-131-(1.3.)

2015-05-08 Nacionalinės žemės tarnybos direktoriaus įsakymas Nr. 1P-129-(1.3.)

2015-08-27 Nacionalinės žemės tarnybos direktoriaus įsakymas Nr. 1P-315-(1.3.)

2015-09-07 Nacionalinės žemės tarnybos direktoriaus įsakymas Nr. 1P-345-(1.3.)

2015-09-07 Nacionalinės žemės tarnybos direktoriaus įsakymas Nr. 1P-347-(1.3.)

2015-09-10 Nacionalinės žemės tarnybos direktoriaus įsakymas Nr. 1P-364-(1.3.)

2015-09-10 Nacionalinės žemės tarnybos direktoriaus įsakymas Nr. 1P-359-(1.3.)

2015-09-21 Nacionalinės žemės tarnybos direktoriaus įsakymas Nr. 1P-374-(1.3.)

2015-09-28 Nacionalinės žemės tarnybos direktoriaus įsakymas Nr. 1P-402-(1.3.)

2016-09-07 Nacionalinės žemės tarnybos teritorinio skyriaus vedėjo sprendimas Nr. 48SK-2709-(14.48.111.)

2016-10-10 Nacionalinės žemės tarnybos teritorinio skyriaus vedėjo įsakymas Nr.

48VĮ-1867-(14.48.2.)

2017-01-18 Nacionalinės žemės tarnybos teritorinio skyriaus vedėjo įsakymas Nr.

48VĮ-148-(14.48.2.)

Įrašas galioja: Nuo 2017-01-27

6. Kitos daiktinės teisės :

6.1.

Daiktas:

Įregistravimo pagrindas:

Servitutas - teisė tiesti požemines, antžemines komunikacijas (tarnaujantis)

žemės sklypas Nr. 4400-4235-6647, aprašytas p. 2.1.

2004-09-30 Apskrities viršininko sprendimas Nr. 2.5-41-19035

2004-09-30 Apskrities viršininko sprendimas Nr. 2.5-41-19034

2004-09-30 Apskrities viršininko sprendimas Nr. 2.5-41-19036

2004-09-30 Apskrities viršininko sprendimas Nr. 2.5-41-19038

2004-09-30 Apskrities viršininko sprendimas Nr. 2.5-41-19033

	2008-10-29 Apskrities viršininko įsakymas Nr. 2.3-13841-(41)
	2008-10-29 Apskrities viršininko įsakymas Nr. 2.3-13840-(41)
	2015-03-17 Nacionalinės žemės tarnybos teritorinio skyriaus vedėjo sprendimas Nr. 48SK-859-(14.48.111.)
	2015-03-17 Nacionalinės žemės tarnybos teritorinio skyriaus vedėjo sprendimas Nr. 48SK-860-(14.48.111.)
	2016-09-07 Nacionalinės žemės tarnybos teritorinio skyriaus vedėjo sprendimas Nr. 48SK-2709-(14.48.111.)
Plotas:	0.0669 ha
Įrašas galioja:	Nuo 2017-01-27

7. Juridiniai faktai: įrašų nėra

8. Žymos: įrašų nėra

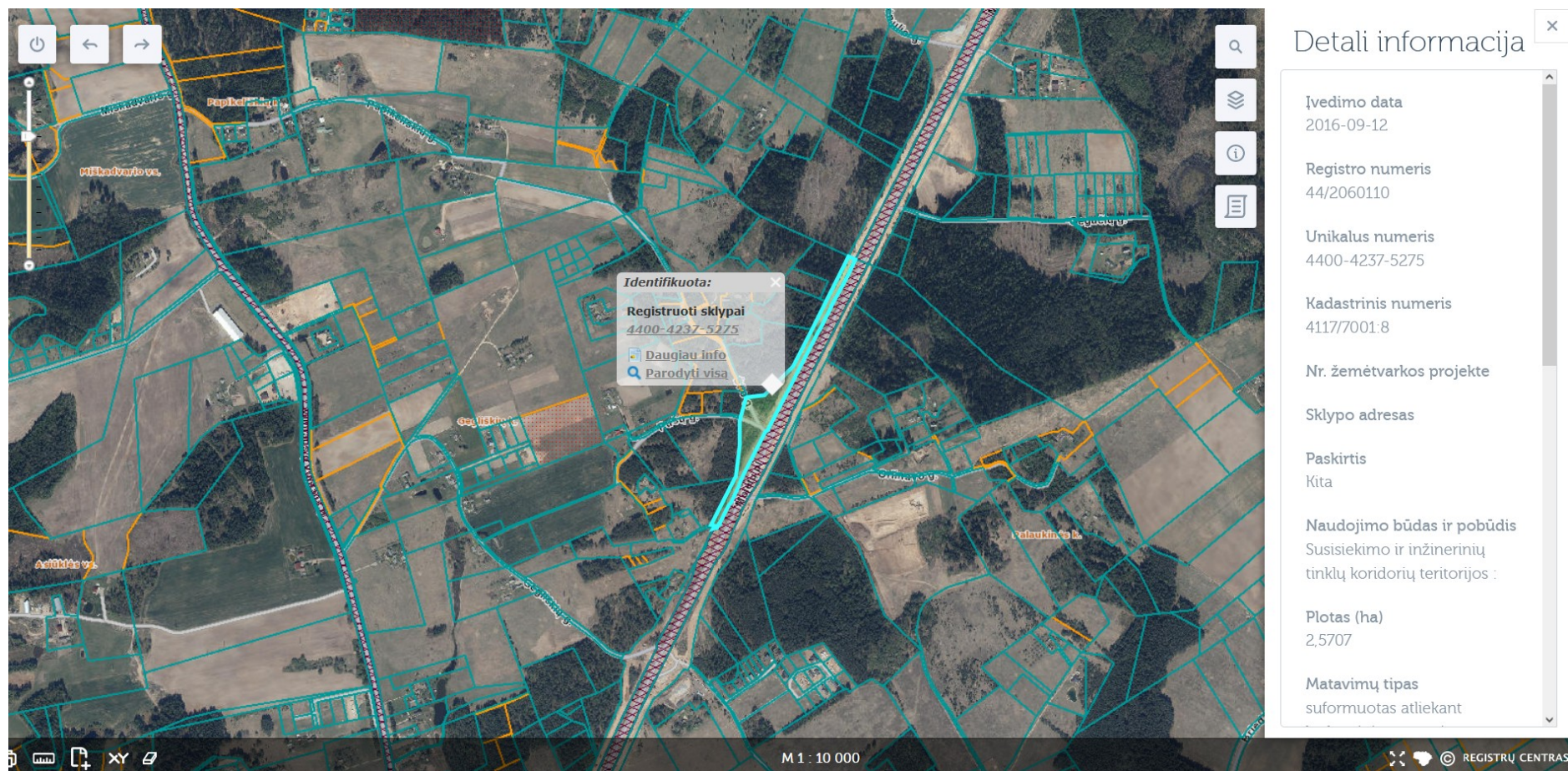
9. Teritorijos, kuriose taikomos specialiosios žemės naudojimo sąlygos:

9.1.	Elektros tinklų apsaugos zonos (III skyrius, ketvirtasis skirsnis)
Daiktas:	žemės sklypas Nr. 4400-4235-6647, aprašytas p. 2.1.
	2019-06-06 Lietuvos Respublikos specialiųjų žemės naudojimo sąlygų įstatymas Nr. XIII-2166
Įregistravimo pagrindas:	2019-12-19 Lietuvos Respublikos žemės ūkio ministro įsakymas Nr. 3D-711
Plotas:	0.0445 ha
Įrašas galioja:	Nuo 2020-01-02
9.2.	Kelių apsaugos zonos (III skyrius, antrasis skirsnis)
Daiktas:	žemės sklypas Nr. 4400-4235-6647, aprašytas p. 2.1.
	2019-06-06 Lietuvos Respublikos specialiųjų žemės naudojimo sąlygų įstatymas Nr. XIII-2166
Įregistravimo pagrindas:	2019-12-19 Lietuvos Respublikos žemės ūkio ministro įsakymas Nr. 3D-711
Plotas:	2.7321 ha
Įrašas galioja:	Nuo 2020-01-02

10. Daikto registravimas ir kadastro žymos:

10.1.	Suformuotas sujungimo būdu (daikto registravimas)
Daiktas:	žemės sklypas Nr. 4400-4235-6647, aprašytas p. 2.1. 2016-09-07 Nacionalinės žemės tarnybos teritorinio skyriaus vedėjo sprendimas Nr. 48SK-2709-(14.48.111.)
Įregistravimo pagrindas:	2016-10-10 Nacionalinės žemės tarnybos teritorinio skyriaus vedėjo įsakymas Nr. 48VĮ-1867-(14.48.2.)
Įrašas galioja:	Nuo 2016-10-18
10.2.	Kadastrinius matavimus atliko (kadastro žyma)
Daiktas:	žemės sklypas Nr. 4400-4235-6647, aprašytas p. 2.1.
Įregistravimo pagrindas:	2012-10-22 Kvalifikacijos pažymėjimas Nr. 2M-M-1819
Įrašas galioja:	2016-04-19 Nekilnojamojo daikto kadastro duomenų byla Nuo 2016-10-18

11. Registro pastabos ir nuorodos: įrašų nėra**12. Kita informacija:** įrašų nėra**13. Informacija apie duomenų sandoriui tikslinimą:** įrašų nėra



The image shows a web-based cadastral map interface. The main map is an aerial photograph with teal-colored cadastral boundaries overlaid. A red dashed line indicates a specific plot or boundary. A tooltip is visible over a plot, displaying the following information:

- Identifikuota:
- Registruoti sklypai
- 4400-4237-5275
- Daugiau info
- Parodyti visa

On the right side, there is a panel titled "Detali informacija" (Detailed information) which contains the following data:

- Ivedimo data: 2016-09-12
- Registro numeris: 44/2060110
- Unikalus numeris: 4400-4237-5275
- Kadastrinis numeris: 4117/7001.8
- Nr. žemėtvarkos projekte
- Sklypo adresas
- Paskirtis: Kita
- Naudojimo būdas ir pobūdis: Susisiekimo ir inžinerinių tinklų koridorių teritorijos
- Plotas (ha): 2,5707
- Matavimų tipas: suformuotas atliekant

The bottom of the map shows a scale of 1:10 000 and the logo of the "REGISTRŲ CENTRAS".



VALSTYBĖS ĮMONĖ REGISTRŲ CENTRAS
 Lvovo g. 25-101, 09320 Vilnius, tel. (8 5) 2688 262, el. p. info@registrucentras.lt
 Duomenys kaupiami ir saugomi Juridinių asmenų registre, kodas 124110246

NEKILNOJAMOJO TURTO REGISTRO DUOMENŲ BAZĖS IŠRAŠAS

2022-01-18 10:58:51

1. Nekilnojamojo turto registre įregistruotas turtas:

Registro Nr.: 44/2060110
 Registro tipas: Žemės sklypas
 Sudarymo data: 2016-06-15
 Teritorija: Vilniaus r. sav., Vilniaus r. sav. teritorija

2. Nekilnojamieji daiktai:

2.1. Žemės sklypas
 Unikalus daikto numeris: 4400-4237-5275
 Žemės sklypo kadastro numeris ir kadastro vietovės pavadinimas: 4117/7001:8 Didžiosios Riešės k.v.
 Daikto pagrindinė naudojimo paskirtis: Kita
 Žemės sklypo naudojimo būdas: Susisiekimo ir inžinerinių tinklų koridorių teritorijos
 Statusas: Suformuotas sujungus daiktus
 Gautas sujungus daiktus, unikalus daikto numeris 4400-3736-2644
 Gautas sujungus daiktus, unikalus daikto numeris 4400-3816-5240
 Gautas sujungus daiktus, unikalus daikto numeris 4400-3825-1106
 Gautas sujungus daiktus, unikalus daikto numeris 4400-3764-0176
 Gautas sujungus daiktus, unikalus daikto numeris 4400-3690-2611
 Gautas sujungus daiktus, unikalus daikto numeris 4400-3870-0970
 Gautas sujungus daiktus, unikalus daikto numeris 4400-3761-7984
 Daikto istorinė kilmė:
 Žemės sklypo plotas: 2.5707 ha
 Žemės ūkio naudmenų plotas viso: 0.1361 ha
 iš jo: ariamos žemės plotas: 0.0050 ha
 iš jo: pievų ir natūralių ganyklų plotas: 0.1311 ha
 Kelių plotas: 0.1270 ha
 Kitos žemės plotas: 2.3076 ha
 Žemės ūkio naudmenų našumo balas: 28.0

Matavimų tipas:	Žemės sklypas suformuotas atliekant kadastrinius matavimus
Indeksuota žemės sklypo vertė:	4597 Eur
Žemės sklypo vertė:	2873 Eur
Vidutinė rinkos vertė:	91600 Eur
Vidutinės rinkos vertės nustatymo data:	2016-04-19
Vidutinės rinkos vertės nustatymo būdas:	Masinis vertinimas
Kadastro duomenų nustatymo data:	2016-04-19

3. Daikto priklausiniai iš kito registro: įrašų nėra

4. Nuosavybė:

4.1.	Nuosavybės teisė
Savininkas:	LIETUVOS RESPUBLIKA, a.k. 111105555
Daiktas:	žemės sklypas Nr. 4400-4237-5275, aprašytas p. 2.1. 2015-05-08 Nacionalinės žemės tarnybos direktoriaus įsakymas Nr. 1P-130-(1.3.) 2015-05-13 Nacionalinės žemės tarnybos direktoriaus įsakymas Nr. 1P-145-(1.3.) 2015-05-13 Nacionalinės žemės tarnybos direktoriaus įsakymas Nr. 1P-141-(1.3.) 2015-07-17 Nacionalinės žemės tarnybos direktoriaus įsakymas Nr. 1P-228-(1.3.) 2015-09-07 Nacionalinės žemės tarnybos direktoriaus įsakymas Nr. 1P-343-(1.3.) 2015-09-21 Nacionalinės žemės tarnybos direktoriaus įsakymas Nr. 1P-374-(1.3.) 2015-09-21 Nacionalinės žemės tarnybos direktoriaus įsakymas Nr. 1P-392-(1.3.) 2015-11-30 Apygardos teismo nutartis Nr. e2-6272-467/2015 2016-09-07 Nacionalinės žemės tarnybos teritorinio skyriaus vedėjo sprendimas Nr. 48SK-2706-(14.48.111.)
Įregistravimo pagrindas:	Nuo 2016-09-13
Įrašas galioja:	

5. Valstybės ir savivaldybių žemės patikėjimo teisė:

5.1.	Valstybinės žemės patikėjimo teisė
Patikėtinis:	Nacionalinė žemės tarnyba prie Žemės ūkio ministerijos, a.k. 188704927
Daiktas:	žemės sklypas Nr. 4400-4237-5275, aprašytas p. 2.1. 2015-05-08 Nacionalinės žemės tarnybos direktoriaus įsakymas Nr. 1P-130-(1.3.) 2015-05-13 Nacionalinės žemės tarnybos direktoriaus įsakymas Nr. 1P-145-(1.3.) 2015-05-13 Nacionalinės žemės tarnybos direktoriaus įsakymas Nr. 1P-141-(1.3.)
Įregistravimo pagrindas:	

2015-07-17 Nacionalinės žemės tarnybos direktoriaus įsakymas Nr. 1P-228-(1.3.)
 2015-09-07 Nacionalinės žemės tarnybos direktoriaus įsakymas Nr. 1P-343-(1.3.)
 2015-09-21 Nacionalinės žemės tarnybos direktoriaus įsakymas Nr. 1P-374-(1.3.)
 2015-09-21 Nacionalinės žemės tarnybos direktoriaus įsakymas Nr. 1P-392-(1.3.)
 2016-09-07 Nacionalinės žemės tarnybos teritorinio skyriaus vedėjo sprendimas Nr.
 48SK-2706-(14.48.111.)
 Nuo 2016-09-13

Įrašas galioja:

6. Kitos daiktinės teisės : įrašų nėra

7. Juridiniai faktai: įrašų nėra

8. Žymos: įrašų nėra

9. Teritorijos, kuriose taikomos specialiosios žemės naudojimo sąlygos:

9.1. Elektros tinklų apsaugos zonos (III skyrius, ketvirtasis skirsnis)
 Daiktas: žemės sklypas Nr. 4400-4237-5275, aprašytas p. 2.1.
 2019-06-06 Lietuvos Respublikos specialiųjų žemės naudojimo sąlygų įstatymas Nr.
 XIII-2166
 Įregistravimo pagrindas: 2019-12-19 Lietuvos Respublikos žemės ūkio ministro įsakymas Nr. 3D-711
 Plotas: 0.0718 ha
 Įrašas galioja: Nuo 2020-01-02

9.2. Kelių apsaugos zonos (III skyrius, antrasis skirsnis)
 Daiktas: žemės sklypas Nr. 4400-4237-5275, aprašytas p. 2.1.
 2019-06-06 Lietuvos Respublikos specialiųjų žemės naudojimo sąlygų įstatymas Nr.
 XIII-2166
 Įregistravimo pagrindas: 2019-12-19 Lietuvos Respublikos žemės ūkio ministro įsakymas Nr. 3D-711
 Plotas: 2.316 ha
 Įrašas galioja: Nuo 2020-01-02

10. Daikto registravimas ir kadastro žymos:

10.1.

Kadastrinius matavimus atliko (kadastro žyma)



Daiktas:

žemės sklypas Nr. 4400-4237-5275, aprašytas p. 2.1.

Įregistravimo pagrindas:

2012-10-22 Kvalifikacijos pažymėjimas Nr. 2M-M-1819

Įrašas galioja:

2016-04-19 Nekilnojamojo daikto kadastro duomenų byla

Nuo 2016-09-12

10.2.

Suformuotas sujungimo būdu (daikto registravimas)

Daiktas:

žemės sklypas Nr. 4400-4237-5275, aprašytas p. 2.1.

Įregistravimo pagrindas:

2016-09-07 Nacionalinės žemės tarnybos teritorinio skyriaus vedėjo sprendimas Nr.

48SK-2706-(14.48.111.)

Įrašas galioja:

Nuo 2016-09-12

11. Registro pastabos ir nuorodos: įrašų nėra

12. Kita informacija: įrašų nėra

13. Informacija apie duomenų sandoriui tikslinimą: įrašų nėra



Identifikuota:

Keliai, geležink. ir kt.
(plot.)
4400-2319-1319

[Daugiau info](#)
[Parodyti visa](#)

Detali informacija

Įvedimo data
2013-10-03

Registro numeris
44/1498736

Unikalus numeris
4400-2319-1319

Adresas

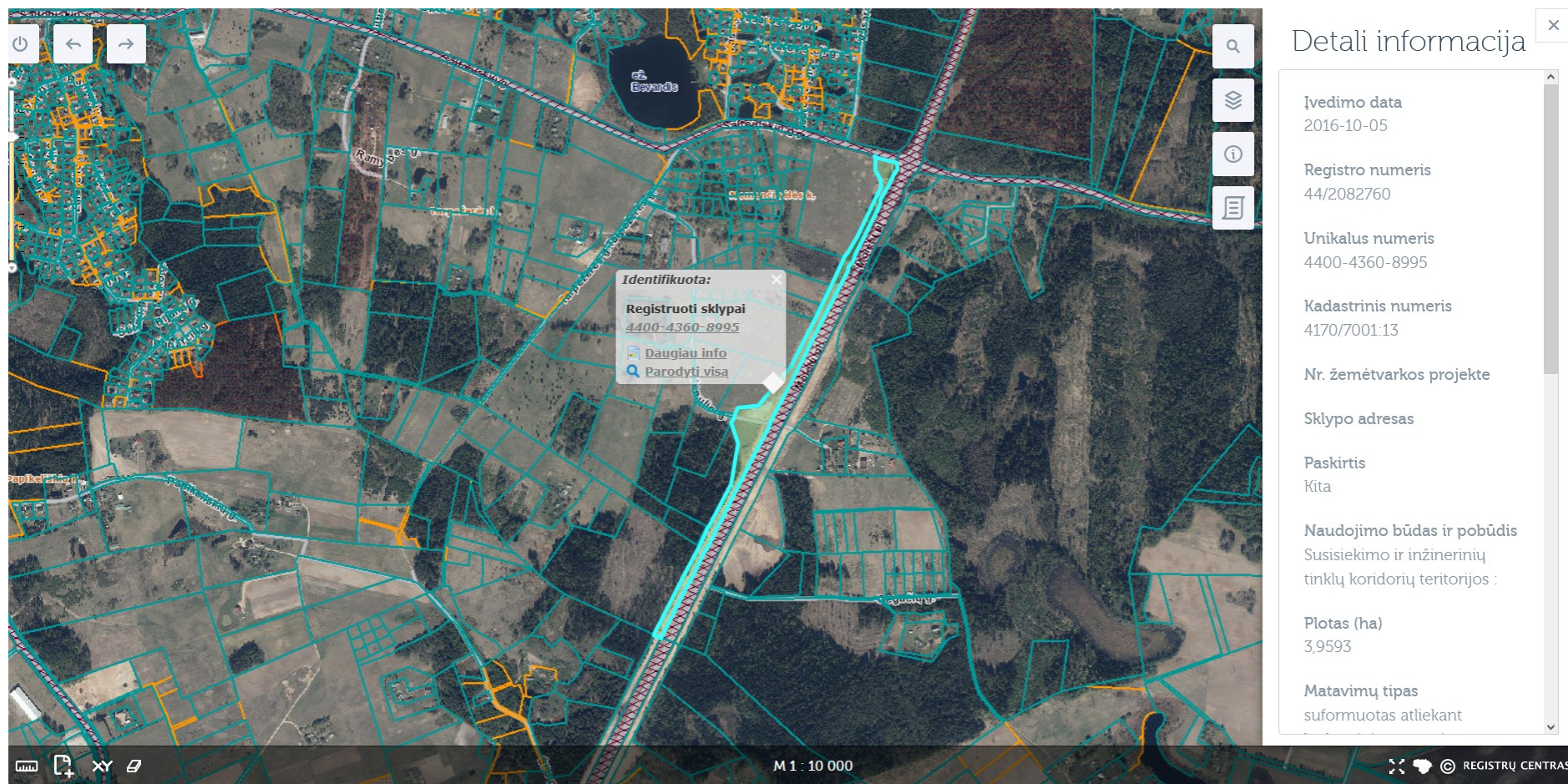
Paskirtis
Kelių

Aprašymas
Valstybinės reikšmės
magistralinis kelias A14 Vilnius-
Utena 16,000-40,557 km,
ruožo ilgis 24557 m

Pastabos

M 1 : 10 000

REGISTRŲ CENTRA



Identifikuota:
Registruoti sklypai
4400-4360-8995
Daugiau info
Parodyti visą

Detali informacija

Įvedimo data
2016-10-05

Registro numeris
44/2082760

Unikalus numeris
4400-4360-8995

Kadastrinis numeris
4170/7001:13

Nr. žemėtvarkos projekte

Sklypo adresas

Paskirtis
Kita

Naudojimo būdas ir pobūdis
Susisiekimo ir inžinerinių tinklų koridorių teritorijos :

Plotas (ha)
3,9593

Matavimų tipas
suformuotas atliekant

M 1 : 10 000

REGISTRŲ CENTRAS



VALSTYBĖS ĮMONĖ REGISTRŲ CENTRAS
 Lvovo g. 25-101, 09320 Vilnius, tel. (8 5) 2688 262, el. p. info@registrucentras.lt
 Duomenys kaupiami ir saugomi Juridinių asmenų registre, kodas 124110246

NEKILNOJAMOJO TURTO REGISTRO DUOMENŲ BAZĖS IŠRAŠAS

2022-01-18 11:03:03

1. Nekilnojamojo turto registre įregistruotas turtas:

Registro Nr.: 44/2082760
 Registro tipas: Žemės sklypas
 Sudarymo data: 2016-10-05
 Teritorija: Vilniaus r. sav., Vilniaus r. sav. teritorija

2. Nekilnojamieji daiktai:

2.1. Žemės sklypas
 Unikalus daikto numeris: 4400-4360-8995
 Žemės sklypo kadastro numeris ir kadastro vietovės pavadinimas: 4170/7001:13 Pikeliškių k.v.
 Daikto pagrindinė naudojimo paskirtis: Kita
 Žemės sklypo naudojimo būdas: Susisiekimo ir inžinerinių tinklų koridorių teritorijos
 Statusas: Suformuotas sujungus daiktus
 Gautas sujungus daiktus, unikalus daikto numeris 4400-3199-6371
 Gautas sujungus daiktus, unikalus daikto numeris 4400-3829-2487
 Gautas sujungus daiktus, unikalus daikto numeris 4400-3765-0829
 Gautas sujungus daiktus, unikalus daikto numeris 4400-3992-0991
 Gautas sujungus daiktus, unikalus daikto numeris 4400-3763-7228
 Gautas sujungus daiktus, unikalus daikto numeris 4400-3817-4228
 Daikto istorinė kilmė:
 Žemės sklypo plotas: 3.9593 ha
 Žemės ūkio naudmenų plotas viso: 2.5672 ha
 iš jo: ariamos žemės plotas: 2.3934 ha
 iš jo: pievų ir natūralių ganyklų plotas: 0.1738 ha
 Kelių plotas: 0.1093 ha
 Kitos žemės plotas: 1.2828 ha
 Nausausintos žemės plotas: 2.3341 ha
 Žemės ūkio naudmenų našumo balas: 37.4

Matavimų tipas:	Žemės sklypas suformuotas atliekant kadastrinius matavimus
Indeksuota žemės sklypo vertė:	54773 Eur
Žemės sklypo vertė:	34233 Eur
Vidutinė rinkos vertė:	92000 Eur
Vidutinės rinkos vertės nustatymo data:	2016-09-06
Vidutinės rinkos vertės nustatymo būdas:	Masinis vertinimas
Kadastro duomenų nustatymo data:	2016-09-06

3. Daikto priklausiniai iš kito registro: įrašų nėra

4. Nuosavybė:

4.1.	Nuosavybės teisė
Savininkas:	LIETUVOS RESPUBLIKA, a.k. 111105555
Daiktas:	žemės sklypas Nr. 4400-4360-8995, aprašytas p. 2.1. 2016-09-28 Nacionalinės žemės tarnybos teritorinio skyriaus vedėjo sprendimas Nr. 48SK-3016-(14.48.111.) 2016-11-18 Nacionalinės žemės tarnybos teritorinio skyriaus vedėjo sprendimas Nr. 48VĮ-2144-(14.48.2.)
Įregistravimo pagrindas:	Nuo 2016-11-24
Įrašas galioja:	

5. Valstybės ir savivaldybių žemės patikėjimo teisė:

5.1.	Valstybinės žemės patikėjimo teisė
Patikėtinis:	Nacionalinė žemės tarnyba prie Žemės ūkio ministerijos, a.k. 188704927
Daiktas:	žemės sklypas Nr. 4400-4360-8995, aprašytas p. 2.1. 2016-09-28 Nacionalinės žemės tarnybos teritorinio skyriaus vedėjo sprendimas Nr. 48SK-3016-(14.48.111.) 2016-11-18 Nacionalinės žemės tarnybos teritorinio skyriaus vedėjo sprendimas Nr. 48VĮ-2144-(14.48.2.)
Įregistravimo pagrindas:	Nuo 2016-11-24
Įrašas galioja:	

6. Kitos daiktinės teisės : įrašų nėra

7. Juridiniai faktai: įrašų nėra

8. Žymos: įrašų nėra

9. Teritorijos, kuriose taikomos specialiosios žemės naudojimo sąlygos:

- | | |
|--------------------------|---|
| 9.1. | Melioruotos žemės ir melioracijos statinių apsaugos zonos (VI skyrius, antrasis skirsnis) |
| Daiktas: | žemės sklypas Nr. 4400-4360-8995, aprašytas p. 2.1. |
| Įregistravimo pagrindas: | 2019-06-06 Lietuvos Respublikos specialiųjų žemės naudojimo sąlygų įstatymas Nr. XIII-2166 |
| Plotas: | 2019-12-19 Lietuvos Respublikos žemės ūkio ministro įsakymas Nr. 3D-711 |
| Įrašas galioja: | 2.3341 ha |
| | Nuo 2020-01-02 |
| | |
| 9.2. | Elektros tinklų apsaugos zonos (III skyrius, ketvirtasis skirsnis) |
| Daiktas: | žemės sklypas Nr. 4400-4360-8995, aprašytas p. 2.1. |
| Įregistravimo pagrindas: | 2019-06-06 Lietuvos Respublikos specialiųjų žemės naudojimo sąlygų įstatymas Nr. XIII-2166 |
| Plotas: | 2019-12-19 Lietuvos Respublikos žemės ūkio ministro įsakymas Nr. 3D-711 |
| Įrašas galioja: | 0.0385 ha |
| | Nuo 2020-01-02 |
| | |
| 9.3. | Viešųjų ryšių tinklų elektroninių ryšių infrastruktūros apsaugos zonos (III skyrius, vienuoliktasis skirsnis) |
| Daiktas: | žemės sklypas Nr. 4400-4360-8995, aprašytas p. 2.1. |
| Įregistravimo pagrindas: | 2019-06-06 Lietuvos Respublikos specialiųjų žemės naudojimo sąlygų įstatymas Nr. XIII-2166 |
| Plotas: | 2019-12-19 Lietuvos Respublikos žemės ūkio ministro įsakymas Nr. 3D-711 |
| Įrašas galioja: | 0.0866 ha |
| | Nuo 2020-01-02 |

10. Daikto registravimas ir kadastro žymos:

- | | |
|-------|---|
| 10.1. | Suformuotas sujungimo būdu (daikto registravimas) |
|-------|---|

Daiktas: žemės sklypas Nr. 4400-4360-8995, aprašytas p. 2.1.
Įregistravimo pagrindas: 2016-09-28 Nacionalinės žemės tarnybos teritorinio skyriaus vedėjo sprendimas Nr. 48SK-3016-(14.48.111.)
Įrašas galioja: Nuo 2016-10-05

10.2.

Kadastrinius matavimus atliko (kadastro žyma)

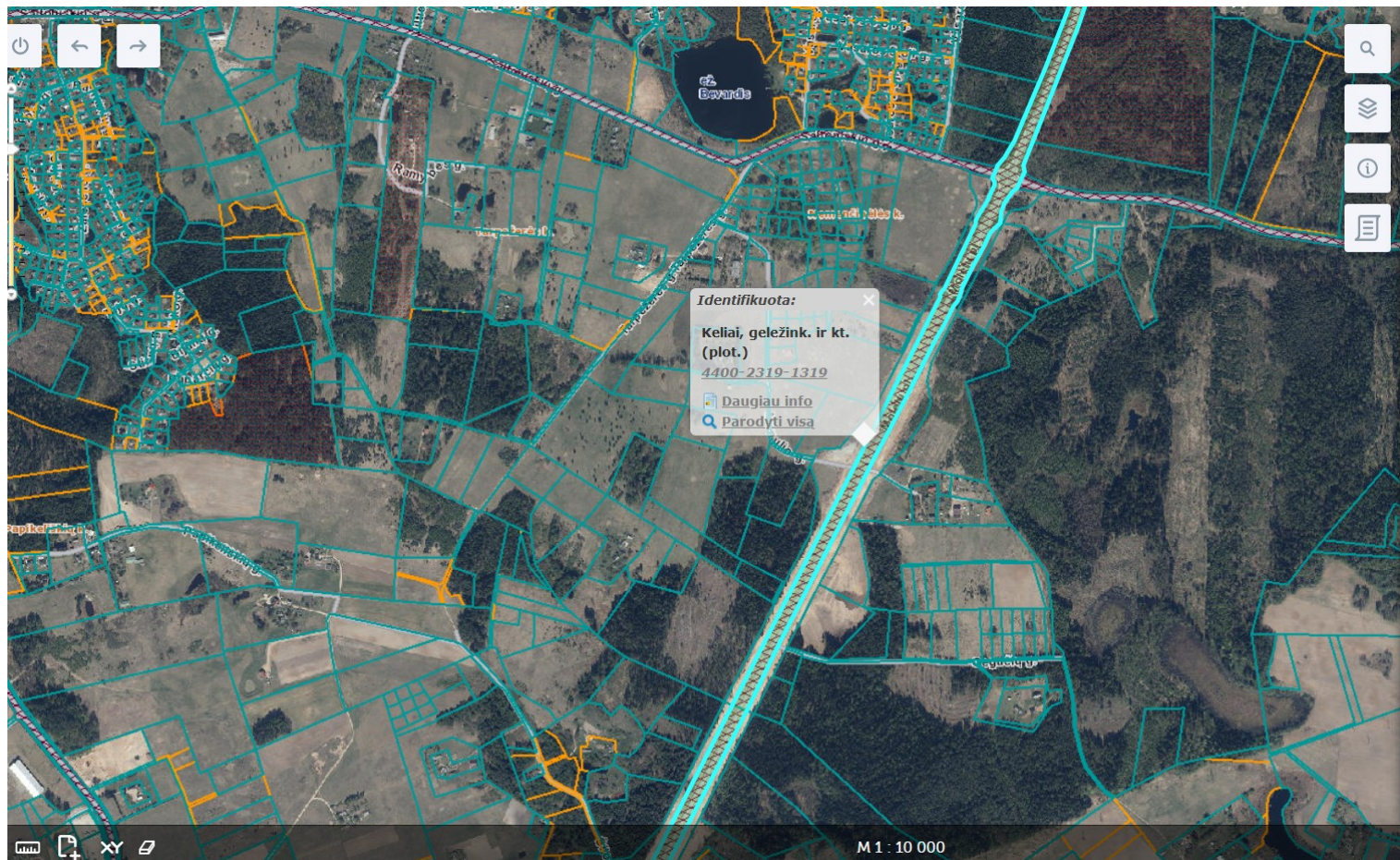


Daiktas: žemės sklypas Nr. 4400-4360-8995, aprašytas p. 2.1.
Įregistravimo pagrindas: 2012-10-22 Kvalifikacijos pažymėjimas Nr. 2M-M-1819
2016-09-06 Nekilnojamojo daikto kadastro duomenų byla
Įrašas galioja: Nuo 2016-10-05

11. Registro pastabos ir nuorodos: įrašų nėra

12. Kita informacija: įrašų nėra

13. Informacija apie duomenų sandoriui tikslinimą: įrašų nėra



Identifikuota:

Keliai, geležink. ir kt.
(plot.)
4400-2319-1319

[Daugiau info](#)
[Parodyti visa](#)

Detali informacija

Įvedimo data
2013-10-03

Registro numeris
44/1498736

Unikalus numeris
4400-2319-1319

Adresas

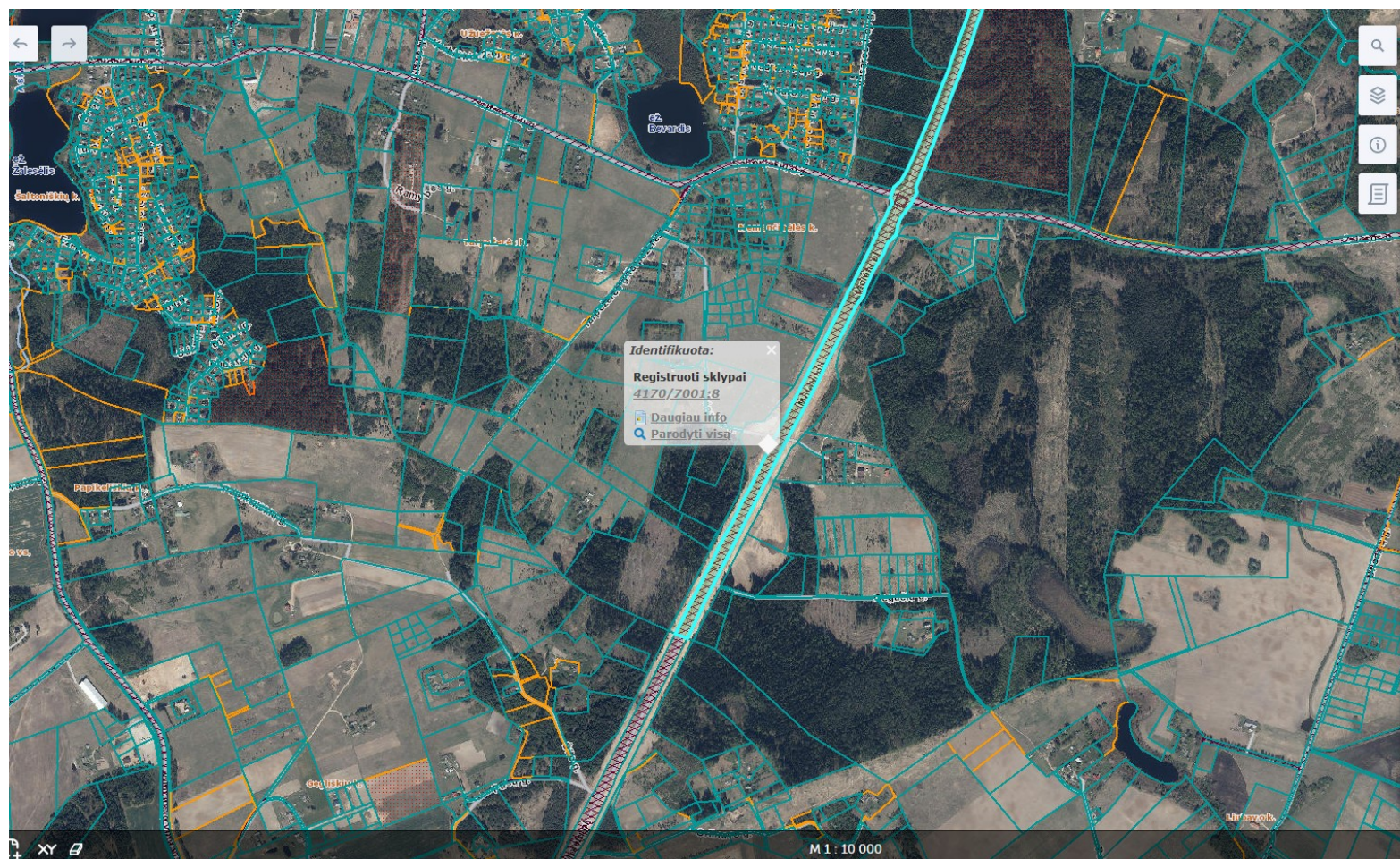
Paskirtis
Kelių

Aprašymas
Valstybinės reikšmės
magistralinis kelias A14 Vilnius-
Utena 16,000-40,557 km,
ruožo ilgis 24557 m

Pastabos

M 1 : 10 000

REGISTRŲ CENTRA



Identifikuota:

Registruoti sklypai
4170/7001:8

[Daugiau info](#)
[Parodyti visa](#)

Detali informacija

[vedimo data
2013-07-31

Registro numeris
44/1599653

Unikalus numeris
4400-2641-2204

Kadastrinis numeris
4170/7001:8

Nr. žemėtvarkos projekte

Sklypo adresas

Paskirtis
Kita

Naudojimo būdas ir
pobūdis
Susisiekimo ir inžinerinių
tinklų koridorių teritorijos :

Plotas (ha)
20,2380

Matavimų tipas
suformuotas atliekant
kadastrinius matavimus

Koordinatų sistema
(KS94) LKS-94

CX

M 1 : 10 000

REGISTRŲ CENTRAS



VALSTYBĖS ĮMONĖ REGISTRŲ CENTRAS
 Lvovo g. 25-101, 09320 Vilnius, tel. (8 5) 2688 262, el. p. info@registrucentras.lt
 Duomenys kaupiami ir saugomi Juridinių asmenų registre, kodas 124110246

NEKILNOJAMOJO TURTO REGISTRO DUOMENŲ BAZĖS IŠRAŠAS

2022-01-18 12:01:15

1. Nekilnojamojo turto registre įregistruotas turtas:

Registro Nr.:	44/1599653
Registro tipas:	Žemės sklypas
Sudarymo data:	2013-04-17
Teritorija:	Vilniaus r. sav., Vilniaus r. sav. teritorija

2. Nekilnojamieji daiktai:

2.1.	Žemės sklypas
Aprašymas / pastabos:	Valstybinės reikšmės magistralinis kelias Nr. A14 Vilnius - Utena (ruožas 19.765 km - 25.095 km)
Unikalus daikto numeris:	4400-2641-2204
Žemės sklypo kadastro numeris ir kadastro vietovės pavadinimas:	4170/7001:8 Pikeliškių k.v.
Daikto pagrindinė naudojimo paskirtis:	Kita
Žemės sklypo naudojimo būdas:	Susisiekimo ir inžinerinių tinklų koridorių teritorijos
Žemės sklypo plotas:	20.2380 ha
Miško plotas, įregistruotas Miškų valstybės kadastre:	0.5067 ha
Duomenų apie Miškų valstybės kadastre įregistruotą miško plotą pateikimo data:	2021-09-15
Kelių plotas:	20.2380 ha
Žemės ūkio naudmenų našumo balas:	36.4
Matavimų tipas:	Žemės sklypas suformuotas atliekant kadastrinius matavimus
Indeksuota žemės sklypo vertė:	126605 Eur
Žemės sklypo vertė:	79128 Eur
Vidutinė rinkos vertė:	422556 Eur
Vidutinės rinkos vertės nustatymo data:	2013-06-19
Vidutinės rinkos vertės nustatymo būdas:	Masinis vertinimas
Kadastro duomenų nustatymo data:	2013-06-19

3. Daikto priklausiniai iš kito registro: įrašų nėra**4. Nuosavybė:**

4.1.	Nuosavybės teisė
Savininkas:	LIETUVOS RESPUBLIKA, a.k. 111105555
Daiktas:	žemės sklypas Nr. 4400-2641-2204, aprašytas p. 2.1. 2013-04-09 Nacionalinės žemės tarnybos teritorinio skyriaus vedėjo įsakymas Nr. 48VĮ-(14.48.2.)-685
Įregistravimo pagrindas:	2013-07-16 Nacionalinės žemės tarnybos teritorinio skyriaus vedėjo įsakymas Nr. 48VĮ-(14.48.2.)-1806
Įrašas galioja:	Nuo 2013-08-01

5. Valstybės ir savivaldybių žemės patikėjimo teisė:

5.1.	Valstybinės žemės patikėjimo teisė
Patikėtinis:	Valstybės įmonė Lietuvos automobilių kelių direkcija, a.k. 188710638
Daiktas:	žemės sklypas Nr. 4400-2641-2204, aprašytas p. 2.1. 2017-03-29 Lietuvos Respublikos Vyriausybės nutarimas Nr. 238
Įregistravimo pagrindas:	2017-04-25 Perdavimo - priėmimo aktas Nr. 6-336
Įrašas galioja:	Nuo 2017-05-16

6. Kitos daiktinės teisės : įrašų nėra**7. Juridiniai faktai:** įrašų nėra**8. Žymos:** įrašų nėra**9. Teritorijos, kuriose taikomos specialiosios žemės naudojimo sąlygos:**

9.1.	Elektros tinklų apsaugos zonos (III skyrius, ketvirtasis skirsnis)
Daiktas:	žemės sklypas Nr. 4400-2641-2204, aprašytas p. 2.1.
Įregistravimo pagrindas:	2019-06-06 Lietuvos Respublikos specialiųjų žemės naudojimo sąlygų įstatymas Nr. XIII-2166

Plotas: 2019-12-19 Lietuvos Respublikos žemės ūkio ministro įsakymas Nr. 3D-711
 0.054 ha
 Įrašas galioja: Nuo 2020-01-02

10. Daikto registravimas ir kadastro žymos:

10.1.
 Daiktas: Suformuotas naujas (daikto registravimas)
 žemės sklypas Nr. 4400-2641-2204, aprašytas p. 2.1.
 2013-04-09 Nacionalinės žemės tarnybos teritorinio skyriaus vedėjo įsakymas Nr.
 48VĮ-(14.48.2.)-685
 Įregistravimo pagrindas: 2013-06-19 Nekilnojamojo daikto kadastro duomenų byla
 2013-07-16 Nacionalinės žemės tarnybos teritorinio skyriaus vedėjo įsakymas Nr.
 48VĮ-(14.48.2.)-1806
 Įrašas galioja: Nuo 2013-08-01

10.2.
 Daiktas: Kadastrinius matavimus atliko (kadastro žyma)
 UAB "Kagama", a.k. 126312798
 žemės sklypas Nr. 4400-2641-2204, aprašytas p. 2.1.
 Įregistravimo pagrindas: 2013-06-19 Nekilnojamojo daikto kadastro duomenų byla
 Kvalifikacijos pažymėjimas Nr. 2M-M-1830
 Įrašas galioja: Nuo 2013-08-01

11. Registro pastabos ir nuorodos: įrašų nėra

12. Kita informacija: įrašų nėra

13. Informacija apie duomenų sandoriui tikslinimą: įrašų nėra

Identifikuota:

Registruoti sklypai
4400-4354-6678

[Daugiau info](#)
[Parodyti visa](#)

Detali informacija

Įvedimo data
2016-09-29

Registro numeris
44/2081684

Unikalus numeris
4400-4354-6678

Kadastrinis numeris
4170/7001:12

Nr. žemėtvarkos projekte

Sklypo adresas

Paskirtis
Kita

Naudojimo būdas ir pobūdis
Susisiekimo ir inžinerinių
tinklų koridorių teritorijos :

Plotas (ha)
3,6008

Matavimų tipas
suformuotas atliekant

M 1 : 10 000

REGISTRŲ CENTRA



VALSTYBĖS ĮMONĖ REGISTRŲ CENTRAS
 Lvovo g. 25-101, 09320 Vilnius, tel. (8 5) 2688 262, el. p. info@registrucentras.lt
 Duomenys kaupiami ir saugomi Juridinių asmenų registre, kodas 124110246

NEKILNOJAMOJO TURTO REGISTRO DUOMENŲ BAZĖS IŠRAŠAS

2022-01-18 11:05:35

1. Nekilnojamojo turto registre įregistruotas turtas:

Registro Nr.: 44/2081684
 Registro tipas: Žemės sklypas
 Sudarymo data: 2016-09-29
 Teritorija: Vilniaus r. sav., Vilniaus r. sav. teritorija

2. Nekilnojamieji daiktai:

2.1. Žemės sklypas
 Unikalus daikto numeris: 4400-4354-6678
 Žemės sklypo kadastro numeris ir kadastro vietovės pavadinimas: 4170/7001:12 Pikeliškių k.v.
 Daikto pagrindinė naudojimo paskirtis: Kita
 Žemės sklypo naudojimo būdas: Susisiekimo ir inžinerinių tinklų koridorių teritorijos
 Statusas: Suformuotas sujungus daiktus
 Gautas sujungus daiktus, unikalus daikto numeris 4400-3765-3200
 Gautas sujungus daiktus, unikalus daikto numeris 4400-3852-4828
 Gautas sujungus daiktus, unikalus daikto numeris 4400-3693-7385
 Gautas sujungus daiktus, unikalus daikto numeris 4400-3826-8827
 Gautas sujungus daiktus, unikalus daikto numeris 4400-3832-7483
 Daikto istorinė kilmė:
 Žemės sklypo plotas: 3.6008 ha
 Žemės ūkio naudmenų plotas viso: 3.0882 ha
 iš jo: ariamos žemės plotas: 0.9155 ha
 iš jo: pievų ir natūralių ganyklų plotas: 2.1727 ha
 Kelių plotas: 0.0181 ha
 Kitos žemės plotas: 0.4945 ha
 Nusausintos žemės plotas: 1.8860 ha
 Žemės ūkio naudmenų našumo balas: 36.3
 Matavimų tipas: Žemės sklypas suformuotas atliekant kadastrinius matavimus

Indeksuota žemės sklypo vertė:	19598 Eur
Žemės sklypo vertė:	12249 Eur
Vidutinė rinkos vertė:	84100 Eur
Vidutinės rinkos vertės nustatymo data:	2016-06-27
Vidutinės rinkos vertės nustatymo būdas:	Masinis vertinimas
Kadastro duomenų nustatymo data:	2016-06-27

3. Daikto priklausiniai iš kito registro: įrašų nėra

4. Nuosavybė:

4.1.	Nuosavybės teisė
Savininkas:	LIETUVOS RESPUBLIKA, a.k. 111105555
Daiktas:	žemės sklypas Nr. 4400-4354-6678, aprašytas p. 2.1. 2015-05-08 Nacionalinės žemės tarnybos direktoriaus įsakymas Nr. 1P-132-(1.3.) 2015-05-29 Nacionalinės žemės tarnybos direktoriaus įsakymas Nr. 1P-163-(1.3.) 2015-09-21 Nacionalinės žemės tarnybos direktoriaus įsakymas Nr. 1P-391-(1.3.) 2015-09-28 Nacionalinės žemės tarnybos direktoriaus įsakymas Nr. 1P-403-(1.3.) 2015-11-26 Nacionalinės žemės tarnybos direktoriaus įsakymas Nr. 1P-548-(1.3.) 2016-02-08 Apygardos teismo nutartis Nr. e2-2173-619/2016 2016-09-26 Nacionalinės žemės tarnybos teritorinio skyriaus vedėjo sprendimas Nr. 48SK-2999-(14.48.111.) 2016-11-18 Nacionalinės žemės tarnybos teritorinio skyriaus vedėjo įsakymas Nr. 48VĮ-2151-(14.48.2.)
Įregistravimo pagrindas:	Nuo 2016-11-30
Įrašas galioja:	

5. Valstybės ir savivaldybių žemės patikėjimo teisė:

5.1.	Valstybinės žemės patikėjimo teisė
Patikėtinis:	Nacionalinė žemės tarnyba prie Žemės ūkio ministerijos, a.k. 188704927
Daiktas:	žemės sklypas Nr. 4400-4354-6678, aprašytas p. 2.1. 2015-05-08 Nacionalinės žemės tarnybos direktoriaus įsakymas Nr. 1P-132-(1.3.) 2015-05-29 Nacionalinės žemės tarnybos direktoriaus įsakymas Nr. 1P-163-(1.3.) 2015-09-21 Nacionalinės žemės tarnybos direktoriaus įsakymas Nr. 1P-391-(1.3.) 2015-09-28 Nacionalinės žemės tarnybos direktoriaus įsakymas Nr. 1P-403-(1.3.)
Įregistravimo pagrindas:	

Įrašas galioja: 2015-11-26 Nacionalinės žemės tarnybos direktoriaus įsakymas Nr. 1P-548-(1.3.)
 2016-02-08 Apygardos teismo nutartis Nr. e2-2173-619/2016
 2016-09-26 Nacionalinės žemės tarnybos teritorinio skyriaus vedėjo sprendimas Nr. 48SK-2999-(14.48.111.)
 2016-11-18 Nacionalinės žemės tarnybos teritorinio skyriaus vedėjo įsakymas Nr. 48VĮ-2151-(14.48.2.)
 Nuo 2016-11-30

6. Kitos daiktinės teisės :

6.1.
 Daiktas: Servitutas - teisė aptarnauti požemines, antžemines komunikacijas (tarnaujantis) žemės sklypas Nr. 4400-4354-6678, aprašytas p. 2.1.
 Įregistravimo pagrindas: 2007-01-08 Apskrities viršininko įsakymas Nr. 2.3-24-41
 2015-04-24 Nacionalinės žemės tarnybos teritorinio skyriaus vedėjo sprendimas Nr. 48SK-1573-(14.48.111.)
 Plotas: 0.0121 ha
 Įrašas galioja: Nuo 2016-11-30

6.2.
 Daiktas: Servitutas - teisė tiesti požemines, antžemines komunikacijas (tarnaujantis) žemės sklypas Nr. 4400-4354-6678, aprašytas p. 2.1.
 Įregistravimo pagrindas: 2007-01-08 Apskrities viršininko įsakymas Nr. 2.3-24-41
 2015-04-24 Nacionalinės žemės tarnybos teritorinio skyriaus vedėjo sprendimas Nr. 48SK-1573-(14.48.111.)
 2015-04-27 Nacionalinės žemės tarnybos teritorinio skyriaus vedėjo sprendimas Nr. 48SK-1608-(14.48.111.)
 Plotas: 0.0834 ha
 Įrašas galioja: Nuo 2016-11-30

7. Juridiniai faktai: įrašų nėra

8. Žymos: įrašų nėra

9. Teritorijos, kuriose taikomos specialiosios žemės naudojimo sąlygos:

9.1.	Melioruotos žemės ir melioracijos statinių apsaugos zonos (VI skyrius, antrasis skirsnis)
Daiktas:	žemės sklypas Nr. 4400-4354-6678, aprašytas p. 2.1. 2019-06-06 Lietuvos Respublikos specialiųjų žemės naudojimo sąlygų įstatymas Nr. XIII-2166
Įregistravimo pagrindas:	2019-12-19 Lietuvos Respublikos žemės ūkio ministro įsakymas Nr. 3D-711
Plotas:	1.886 ha
Įrašas galioja:	Nuo 2020-01-02
9.2.	Elektros tinklų apsaugos zonos (III skyrius, ketvirtasis skirsnis)
Daiktas:	žemės sklypas Nr. 4400-4354-6678, aprašytas p. 2.1. 2019-06-06 Lietuvos Respublikos specialiųjų žemės naudojimo sąlygų įstatymas Nr. XIII-2166
Įregistravimo pagrindas:	2019-12-19 Lietuvos Respublikos žemės ūkio ministro įsakymas Nr. 3D-711
Plotas:	0.0119 ha
Įrašas galioja:	Nuo 2020-01-02
9.3.	Viešųjų ryšių tinklų elektroninių ryšių infrastruktūros apsaugos zonos (III skyrius, vienuoliktasis skirsnis)
Daiktas:	žemės sklypas Nr. 4400-4354-6678, aprašytas p. 2.1. 2019-06-06 Lietuvos Respublikos specialiųjų žemės naudojimo sąlygų įstatymas Nr. XIII-2166
Įregistravimo pagrindas:	2019-12-19 Lietuvos Respublikos žemės ūkio ministro įsakymas Nr. 3D-711
Plotas:	0.0658 ha
Įrašas galioja:	Nuo 2020-01-02
10. Daikto registravimas ir kadastro žymos:	
10.1.	Suformuotas sujungimo būdu (daikto registravimas)
Daiktas:	žemės sklypas Nr. 4400-4354-6678, aprašytas p. 2.1. 2016-09-26 Nacionalinės žemės tarnybos teritorinio skyriaus vedėjo sprendimas Nr. 48SK-2999-(14.48.111.)
Įregistravimo pagrindas:	
Įrašas galioja:	Nuo 2016-09-29

10.2.

Kadastrinius matavimus atliko (kadastro žyma)

[REDACTED]

Daiktas:

žemės sklypas Nr. 4400-4354-6678, aprašytas p. 2.1.

Įregistravimo pagrindas:

2012-10-22 Kvalifikacijos pažymėjimas Nr. 2M-M-1819

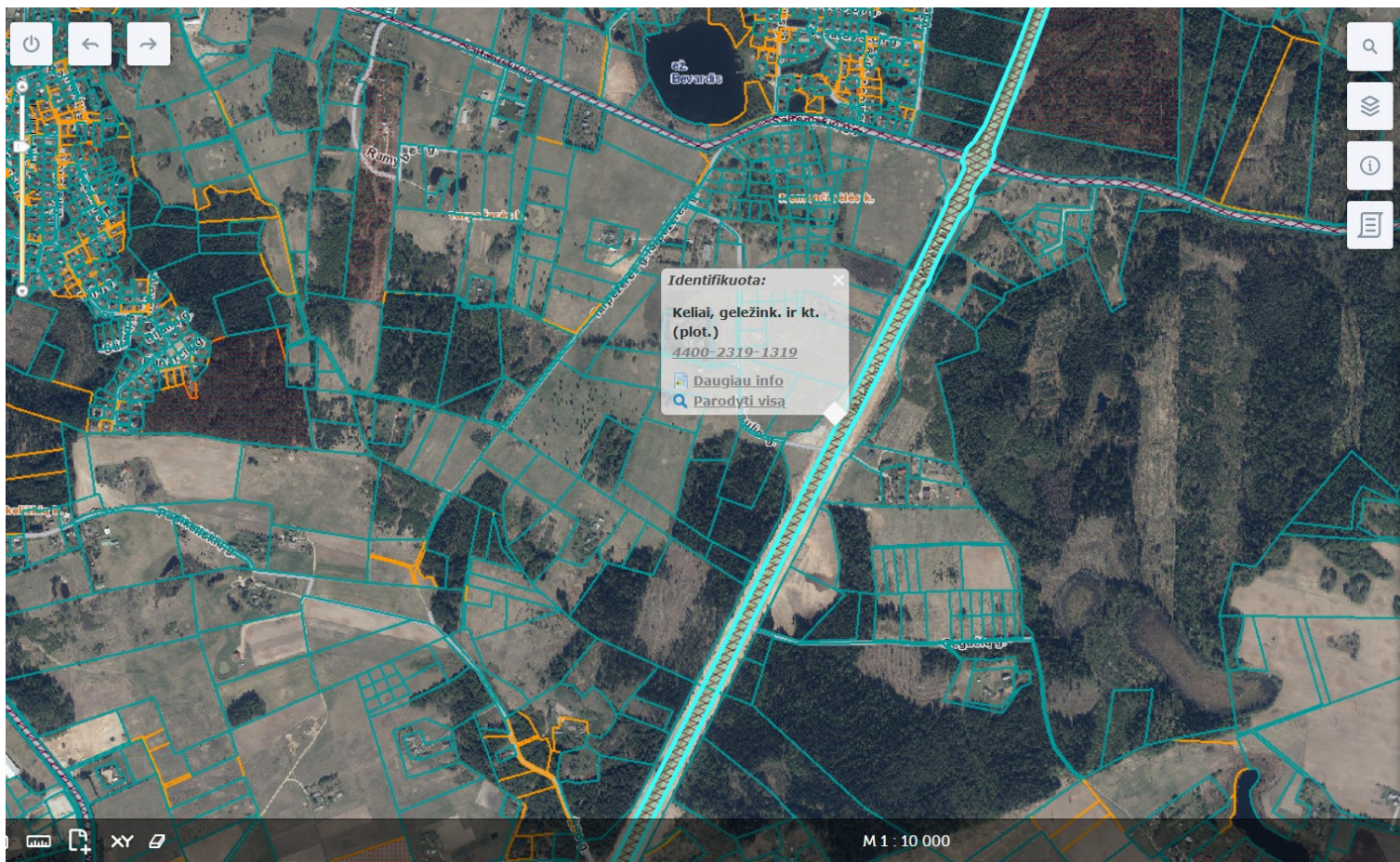
Įrašas galioja:

2016-06-27 Nekilnojamojo daikto kadastro duomenų byla
Nuo 2016-09-29

11. Registro pastabos ir nuorodos: įrašų nėra

12. Kita informacija: įrašų nėra

13. Informacija apie duomenų sandoriui tikslinimą: įrašų nėra



Identifikuota:
Keliai, geležink. ir kt.
(plot.)
4400-2319-1319
[Daugiau info](#)
[Parodyti visą](#)

Detali informacija

Įvedimo data
2013-10-03

Registro numeris
44/1498736

Unikalus numeris
4400-2319-1319

Adresas

Paskirtis
Kelių

Aprašymas
Valstybinės reikšmės
magistralinis kelias A14 Vilnius-
Utena 16,000-40,557 km,
ruožo ilgis 24557 m

Pastabos

M 1 : 10 000

REGISTRŲ CENTRAS



NACIONALINĖ ŽEMĖS TARNYBA PRIE ŽEMĖS ŪKIO MINISTERIJOS

Valstybės įmonei Lietuvos automobilių
kelių direkcijai
El. p. lakd@lakd.lt

2021-08- Nr. 1SD- -(7.22E)
I 2021-07-27 Nr. 2-12689

DĖL ŽEMĖS SKLYPŲ PERDAVIMO

Nacionalinė žemės tarnyba prie Žemės ūkio ministerijos (toliau – Nacionalinė žemės tarnyba) gavo valstybės įmonės Lietuvos automobilių kelių direkcijos prie Susisiekimo ministerijos (toliau – Kelių direkcija) 2021-07-27 raštą Nr. 2-12689, „Dėl žemės sklypų perdavimo“, kuriame prašoma:

20

1. Nutraukti žemės sklypų (unikalus Nr. 4400-4238-8430, Nr. 4400-4241-4938, Nr. 4400-4234-5631, Nr. 4400-4236-7126, Nr. 4400-4235-2725, Nr. 4400-4235-7222, Nr. 4400-4235-6647, Nr. 4400-3816-4364, Nr. 4400-4237-5275, Nr. 4400-4360-8995, Nr. 4400-4354-6678) (toliau – Žemės sklypai) panaudos sutartis.

2. Apie nutrauktas panaudos sutartis raštu informuoti Kelių direkciją.

3. Nacionalinės žemės tarnybos duoti **sutikimą** perduoti Kelių direkcijai valdyti patikėjimo teise valstybinės Žemės sklypus.

4. Pateikti nurodytų žemės sklypų duomenis apie jų įsigijimo savikainą, vertės pokytį, tikrosios vertės rezervą (likutinę vertę) ir perduotinas finansavimo sumas.

Informuojame, kad Nacionalinės žemės tarnybos Vilniaus rajono skyriui pavesta nutraukti Žemės sklypų panaudos sutartis ir apie sutarčių nutraukimą raštu informuoti Kelių direkciją.

Nacionalinė žemės tarnyba **sutinka** perduoti Žemės sklypus Kelių direkcijai valdyti, naudoti ir disponuoti jais patikėjimo teise.

Toliau lentelėje pateikiame valstybinės žemės sklypų įsigijimo savikainą, vertės pokytį, tikrosios vertės rezervą (likutinę vertę) ir perduotinas finansavimo sumas.

Unikalūs Nr.	Įsigijimo savikaina, Eur	Vertės pokytis, Eur	Likutinė vertė, Eur	Perduotinos finansavimo sumos, Eur
4400-4238-8430	59 851,80	162 148,20	222 000,00	59 851,80
4400-4241-4938	176 184,66	92 815,34	269 000,00	176 184,66

4400-4234-5631	2 761,46	2 408,54	5 170,00	2 761,46
4400-4236-7126	3 576,51	3 853,49	7 430,00	3 576,51
4400-4235-2725	1 965,42	2 134,58	4 100,00	1 965,42
4400-4235-7222	1 530,36	1 649,64	3 180,00	1 530,36
4400-4235-6647	67 078,61	44 921,39	112 000,00	67 078,61
4400-3816-4364	179,51	-38,51	141	141
4400-4237-5275	62 545,13	6 454,87	69 000,00	62 545,13
4400-4360-8995	95 951,57	10 048,43	106 000,00	95 951,57
4400-4354-6678	87 263,51	9 536,49	96 800,00	87 263,51

Prireikus, išsamesnę informaciją Jums gali suteikti Nacionalinės žemės tarnybos Žemės tvarkymo ir administravimo departamento Žemės administravimo skyriaus vyriausiasis specialistas Mindaugas Novogrockis, tel. 8 706 85 032 ar el. p. Mindaugas.Novogrockis@nzt.lt.

Dėkojame už bendradarbiavimą.

Direktorius

Laimonas Čiakas

Mindaugas Novogrockis, tel. 8 706 85 032, el. p. Mindaugas.Novogrockis@nzt.lt

DETALŪS METADUOMENYS	
Dokumento sudarytojas (-ai)	Nacionalinė žemės tarnyba, Gedimino pr. 19, LT-01103 Vilnius (2021-08-11 10:06:15)
Dokumento pavadinimas (antraštė)	DĖL ŽEMĖS SKLYPŲ PERDAVIMO
Dokumento registracijos data ir numeris	2021-08-10 Nr. 1SD-1868-(7.22 E.)
Dokumento gavimo data ir dokumento gavimo registracijos numeris	2021-08-10 Nr. 1-19058
Dokumento specifikacijos identifikavimo žymuo	ADOC-V1.0
Parašo paskirtis	Pasirašymas
Parašą sukūrusio asmens vardas, pavardė ir pareigos	Laimonas Čiakas, Direktorius
Parašo sukūrimo data ir laikas	2021-08-10 08:20:31 (GMT+03:00)
Parašo formatas	XAdES-T
Laiko žymoje nurodytas laikas	2021-08-10 08:20:32 (GMT+03:00)
Informacija apie sertifikavimo paslaugos teikėją	ADIC CA-B,Asmens dokumentu israsymo centras prie LR VRM,2.5.4.97=#1309313838373738333135,LT
Sertifikato galiojimo laikas	2020-12-02 11:07:54–2023-12-02 11:07:54
Parašo paskirtis	Registravimas
Parašą sukūrusio asmens vardas, pavardė ir pareigos	Dokumentų valdymo sistema NŽT DVS
Parašo sukūrimo data ir laikas	2021-08-10 09:15:29 (GMT+03:00)
Parašo formatas	XAdES-EPES
Laiko žymoje nurodytas laikas	-
Informacija apie sertifikavimo paslaugos teikėją	RCSC IssuingCA,VI Registru centras - i.k. 124110246,RCSC,LT
Sertifikato galiojimo laikas	2018-12-27 14:04:19–2021-12-26 14:04:19
Parašo paskirtis	Gauto dokumento registravimas
Parašą sukūrusio asmens vardas, pavardė ir pareigos	DVS sistema, Dokumentų valdymo sistema
Parašo sukūrimo data ir laikas	2021-08-10 15:34:42 (GMT+03:00)
Parašo formatas	XAdES-EPES
Laiko žymoje nurodytas laikas	-
Informacija apie sertifikavimo paslaugos teikėją	RCSC IssuingCA,VI Registru centras - i.k. 124110246,RCSC,LT
Sertifikato galiojimo laikas	2019-04-17 12:47:53–2022-04-16 12:47:53
Informacija apie būdus, naudotus metaduomenų vientisumui užtikrinti	-
Pagrindinio dokumento priedų skaičius	-
Pagrindinio dokumento pridedamų dokumentų skaičius	-
Programinės įrangos, kuria naudojantis sudarytas elektroninis dokumentas, pavadinimas	Dokumentų valdymo sistema NŽT DVS, versija 3.5.43
Informacija apie elektroninio dokumento ir elektroninio (-ių) parašo (-ų) tikrinimą (tikrinimo data)	Tikrinant dokumentą nenustatyta jokių klaidų (2021-08-11 10:06:15)
Elektroninio dokumento nuorašo atspausdinimo data ir ją atspausdinęs darbuotojas	2021-08-11 10:06:15 atspausdino Rasa Česnulevičienė
Paieškos nuoroda	-
Papildomi metaduomenys	-

DETALŪS METADUOMENYS	
Dokumento sudarytojas (-ai)	Valstybės įmonė Lietuvos automobilių kelių direkcija 188710638, J. Basanavičiaus g. 36, LT-03109 Vilnius, Lietuva
Dokumento pavadinimas (antraštė)	DĖL PRAŠYMO RENGTI NUTARIMO PROJEKTĄ
Dokumento registracijos data ir numeris	2022-01-19 Nr. 2-874
Dokumento gavimo data ir dokumento gavimo registracijos numeris	2022-01-20 Nr. 1-766
Dokumento specifikacijos identifikavimo žymuo	ADOC-V1.0
Parašo paskirtis	Pasirašymas
Parašą sukūrusio asmens vardas, pavardė ir pareigos	Remigijus Lipkevičius, Direktorius
Sertifikatas išduotas	REMIGIJUS, LIPKEVIČIUS LT
Parašo sukūrimo data ir laikas	2022-01-19 17:38:17 (GMT+02:00)
Parašo formatas	XAdES-T
Laiko žymoje nurodytas laikas	2022-01-19 17:38:50 (GMT+02:00)
Informacija apie sertifikavimo paslaugų teikėją	EID-SK 2016, AS Sertifitseerimiskeskus EE
Sertifikato galiojimo laikas	2018-08-04 10:23:20 – 2023-08-03 23:59:59
Informacija apie būdus, naudotus metaduomenų vientisumui užtikrinti	"Registravimas" paskirties metaduomenų vientisumas užtikrintas naudojant "RCSC IssuingCA, VI Registru centras - i.k. 124110246 LT" išduotą sertifikatą "Lietuvos automobilių kelių direkcija prie SM, Lietuvos automobilių kelių direkcija prie SM, į.k.188710638 LT", sertifikatas galioja nuo 2019-04-17 12:47:53 iki 2022-04-16 12:47:53 "Gauto dokumento registravimas" paskirties metaduomenų vientisumas užtikrintas naudojant "RCSC IssuingCA, VI Registru centras - i.k. 124110246 LT" išduotą sertifikatą "Dokumentų valdymo sistema Avilys, Lietuvos Respublikos susisiekimo ministerija, į.k. 188620589 LT", sertifikatas galioja nuo 2021-12-20 11:01:47 iki 2024-12-19 11:01:47
Pagrindinio dokumento priedų skaičius	13
Pagrindinio dokumento priedamų dokumentų skaičius	–
Priedamo dokumento sudarytojas (-ai)	–
Priedamo dokumento pavadinimas (antraštė)	–
Priedamo dokumento registracijos data ir numeris	–
Programinės įrangos, kuria naudojantis sudarytas elektroninis dokumentas, pavadinimas	DocLogix v12.8.7.0
Informacija apie elektroninio dokumento ir elektroninio (-ių) parašo (-ų) tikrinimą (tikrinimo data)	Atitinka specifikacijos keliamus reikalavimus. Visi dokumente esantys elektroniniai parašai galioja (2022-01-20 10:15:32)
Paieškos nuoroda	–
Papildomi metaduomenys	Nuorašą suformavo 2022-01-20 10:15:33 Dokumentų valdymo sistema Avilys