

MB "ALVI projektai"

MB „ALVI projektai“ Pilėnų g. 12-36, Akademijos mstl, Kauno rajonas.

El. p. algbie@gmail.com, tel. Nr. 868601075

NEKILNOJAMOJO DAIKTO KADASTRINIŲ MATAVIMŲ BYLA

Žemės sklypo kadastrinis Nr.

Registro Nr.4400-5913-9976

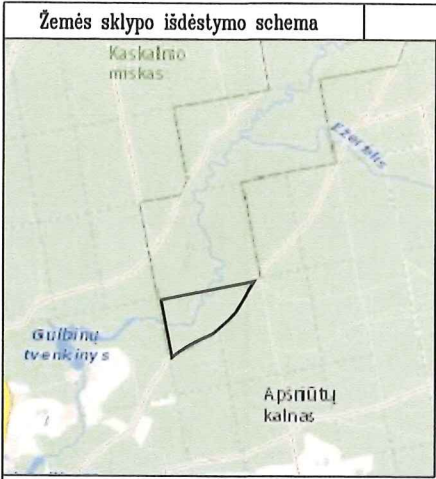
Gatvė, Nr.-

Kaimas, (miestelis):-

Seniūnija: Viešvilės

Miestas, (rajonas) Jurbarko

Apskritis:Tauragės



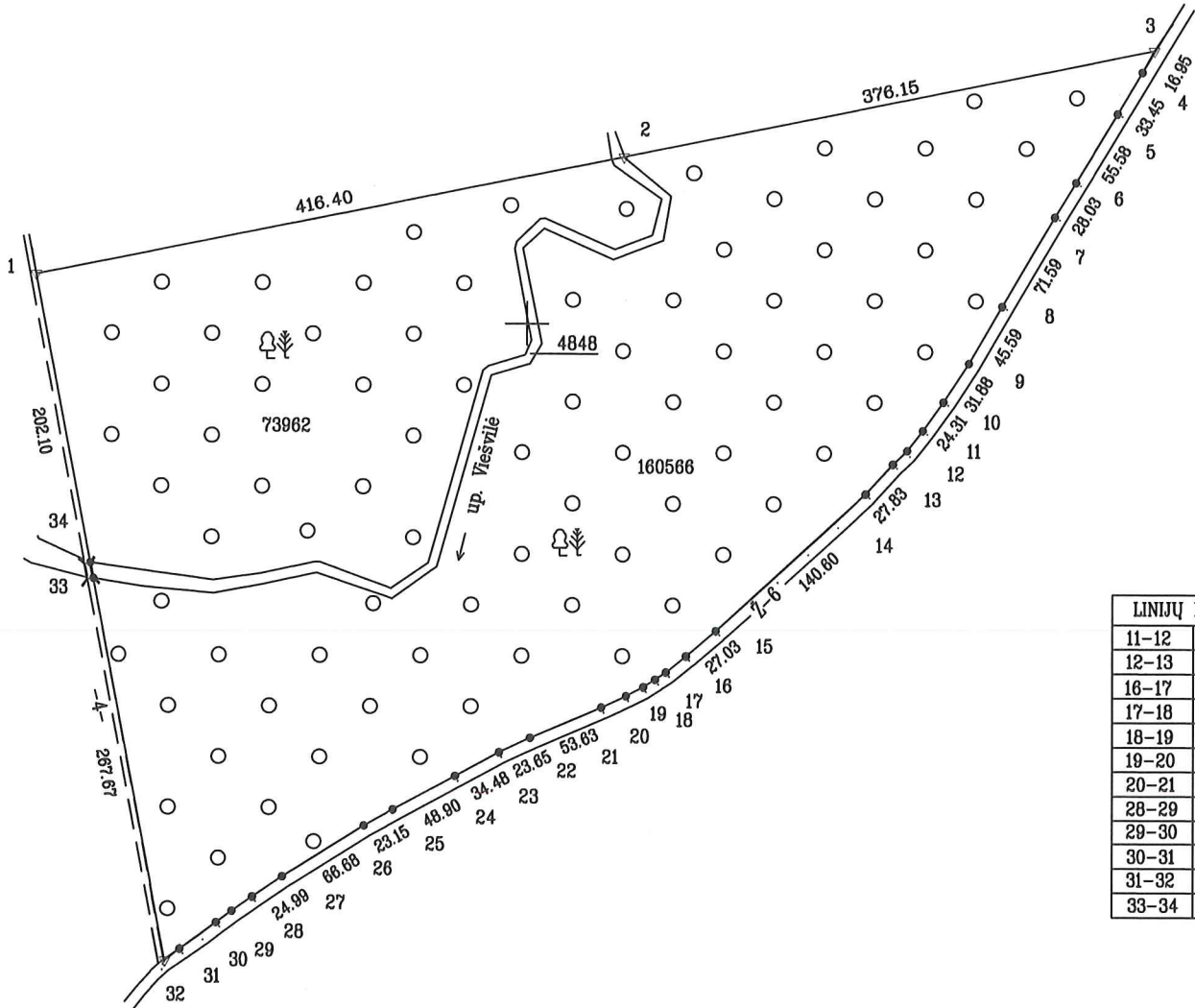
ŽEMĖS SKLYPO PLANAS M 1:5000
Sklypo plotas 239376 m²

Kadastro:	vieta	Viešvilės	blokas				sklypas			
Žemės sklypo kadastro Nr.:				9	4	8	9	0	0	1

Savivaldybė	JURBARKO
Seniūnija	VIEŠVILĖS
Gyvenamoji vieta	JURBARKO R. SAVIV. TERITORIJA
Gatvė, namo Nr.	

Gretimybė	Gretimų žemės sklypo kadastro Nr.	Pastabos
1-3		Skł. projekt. Nr.621-2
3-32		Vietinis 6m pl. kelias
32-33		Vietinis 4m pl. kelias
33-34		up. Viešvilė
34-1		Vietinis 4m pl kelias

398000
6107000



LINIJŲ ILGIAI	
11-12	17.49
12-13	13.60
16-17	17.69
17-18	9.15
18-19	9.66
19-20	13.54
20-21	19.01
28-29	17.29
29-30	13.35
30-31	31.31
31-32	12.99
33-34	10.96

Su pagal 2022. m. balandžio . mėn. 21 d. atliktą žemės sklypo ribų pažėklinimą-parodymą parengtame žemės sklypo plane išbraižytomis ribomis ir apskaičiuotu žemės sklypo plotu sutinku

LIETUVOS RESPUBLIKA
(Žemės sklypo savininko (esamojo arba būsimojo) vardas, pavardė) (parašas) 2022-05-20
(data)

MB „ALVI projektai“			
licencija Nr.G-948-(737), jos išdavimo data 2008-11-27			
Pareigos	Parašas	Vardas, pavardė	Data
Direktorius	A. V. B.	A. Bielinskis	2022-05-20
Matininkas	A. V. B.	A. Bielinskis	2022-05-20
Matininko kvalifikacijos pažymėjimo Nr.: 2M-M-1405			

ŽEMĖS SKLYPO PLANAS M 1:5000

Žemės sklypo plotas 239376 m²

Žemės sklypo kadastro numeris:	kodas				blokas				sklypas			
	9	4	8	9	0	0	1	1				

KOORDINAČIŲ ŽINIARAŠTIS

Koordinačių sistema: LKS-94							
Taško Nr.	Kodas	X	Y	Taško Nr.	Kodas	X	Y
1	R	6107032.78	398158.93				
2	R	6107114.82	398567.17				
3	R	6107188.94	398935.94				
4	R	6107174.12	398927.72				
5	R	6107145.43	398910.53				
6	R	6107098.17	398881.28				
7	R	6107074.35	398866.50				
8	R	6107012.75	398830.03				
9	R	6106973.42	398806.97				
10	R	6106946.75	398789.50				
11	R	6106927.06	398775.25				
12	R	6106913.29	398764.46				
13	R	6106903.89	398754.63				
14	R	6106883.42	398735.77				
15	R	6106788.86	398631.72				
16	R	6106771.39	398611.09				
17	R	6106760.35	398597.27				
18	R	6106755.20	398589.71				
19	R	6106750.04	398581.54				
20	R	6106743.92	398569.46				
21	R	6106736.01	398552.17				
22	R	6106714.94	398502.85				
23	R	6106704.94	398481.42				
24	R	6106688.53	398451.09				
25	R	6106665.37	398408.02				
26	R	6106654.20	398387.74				
27	R	6106618.81	398331.23				
28	R	6106604.83	398310.52				
29	R	6106594.93	398296.35				
30	R	6106587.11	398285.53				
31	R	6106568.64	398260.25				
32	R	6106560.74	398249.94				
33	R	6106823.52	398199.03				
34	R	6106834.29	398196.97				
Žemės sklypo centro koordinatės				Darbo LitPOS laikas			
Koordinačių sistema		Koordinatės X/Y		Data	2022-04-21		
Valstybinė LKS-1994		X=6106885 Y=398511		Prisijungta	09:05		
				Atsijungta	19:04		
Žiniaraštį sudarė:		ALGIRDAS BIELINSKIS		2M-M-1405		2022-05-20	
		v. pavardė		kval. paž. nr.		parašas	data

Ištrauka iš Lietuvos Respublikos administracinių nusižengimų kodekso:
112 straipsnis. Nuolatinių žemėnaudos riboženklų sunaikinimas arba sugadinimas
užtraukia baudą nuo septyniasdešimt iki vieno šimto keturiasdešimt eurų.



Duomenys apie teritorijas, kuriose taikomos specialiosios žemės naudojimo sąlygos			
Eilės Nr.	Teritorijos, kurioje taikomos specialiosios žemės naudojimo sąlygos, kodas	Teritorijos, kurioje taikomos specialiosios žemės naudojimo sąlygos, pavadinimas	Teritorijos, kurioje taikomos specialiosios žemės naudojimo sąlygos, plotas, m²
1	126	Miško žemė (VI skyrius, trečiasis skirsnis)	234528
2	128	Paviršiniai vandens telkiniai (VI skyrius, šeštasis skirsnis)	4848
3	151	Biosferos rezervatų buferinės apsaugos zonos (V skyrius, dvidešimt šeštasis skirsnis)	239376
4	158	Gamtiniai rezervatai (V skyrius, penktasis skirsnis)	239376
5	163	Paviršinių vandens telkinių apsaugos zonos (VI skyrius, septintasis skirsnis)	111789
6	164	Paviršinių vandens telkinių pakrantės apsaugos juostos (VI skyrius, aštuntasis skirsnis)	6325

Duomenys apie žemės sklypo servitutus			
Eilės Nr.	Servituto kodas	Nekilnojamojo turto registre įrašyto ar teritorijų planavimo dokumente nustatyto servituto pavadinimas ir rūšis	Servituto plotas, m²
-	-	-	-

ELEKTRONINIO DOKUMENTO METADUOMENYS	
Dokumento pavadinimas (antraštė)	Žemės sklypo planas
Dokumento sudarytojas (-ai)	ALGIRDAS BIELINSKIS, matininkas, UAB "ALVI projektai"
Dokumento registracijos data ir numeris	2022-05-20
Dokumento lapų skaičius	2
Parašo paskirtis	Pasirašymas
Parašą sukūrusio asmens vardas, pavardė ir pareigos	ALGIRDAS BIELINSKIS, matininkas
Sertifikatas išduotas	ALGIRDAS BIELINSKIS, LT
Parašo sukūrimo data ir laikas	2022.07.15 15:59:38 (GMT+03:00)
Parašo formatas	PADES
Laiko žymoje nurodytas laikas	2022.07.15 15:59:38 (GMT+03:00)
Informacija apie sertifikavimo paslaugų teikėją	ADIC CA-A, Asmens dokumentu israsymo centras prie LR VRM, LT
Sertifikato galiojimo laikas	Nuo 2021.10.01 10:25:02 iki 2024.09.30 10:25:02
Parašo paskirtis	Byla patikrinta
Parašą sukūrusio asmens vardas, pavardė ir pareigos	JURGITA ABROMAITĖ, Vyriausiasis specialistas
Sertifikatas išduotas	JURGITA ABROMAITĖ, Nacionalinė žemės tarnyba prie Žemės ūkio ministerijos, LT
Parašo sukūrimo data ir laikas	2022.07.29 14:15:42 (GMT+03:00)
Parašo formatas	PADES
Laiko žymoje nurodytas laikas	2022.07.29 14:15:42 (GMT+03:00)
Informacija apie sertifikavimo paslaugų teikėją	ADIC CA-A, Asmens dokumentu israsymo centras prie LR VRM, LT
Sertifikato galiojimo laikas	Nuo 2020.12.15 09:08:54 iki 2023.12.15 09:08:54
Parašo paskirtis	Byla suderinta
Parašą sukūrusio asmens vardas, pavardė ir pareigos	ARTŪRAS BALTRUŠAITIS, Skyriaus vedėjas
Sertifikatas išduotas	ARTŪRAS BALTRUŠAITIS, Nacionalinė žemės tarnyba prie Žemės ūkio ministerijos, LT
Parašo sukūrimo data ir laikas	2022.07.29 14:42:06 (GMT+03:00)
Parašo formatas	PADES
Laiko žymoje nurodytas laikas	2022.07.29 14:42:06 (GMT+03:00)
Informacija apie sertifikavimo paslaugų teikėją	ADIC CA-B, Asmens dokumentu israsymo centras prie LR VRM, LT
Sertifikato galiojimo laikas	Nuo 2021.02.23 11:16:53 iki 2024.02.23 11:16:53
Parašo paskirtis	Žemės sklypo ribos pažymėtos kadastro žemėlapyje. Kadastro Nr. 9489/0011:270
Parašą sukūrusio asmens vardas, pavardė ir pareigos	KORINA DANIELIŪTĖ, Vyresnioji kadastro specialistė
Sertifikatas išduotas	KORINA DANIELIŪTĖ, LT
Parašo sukūrimo data ir laikas	2022.08.17 13:51:03 (GMT+03:00)
Parašo formatas	PADES
Laiko žymoje nurodytas laikas	2022.08.17 13:51:03 (GMT+03:00)
Informacija apie sertifikavimo paslaugų teikėją	RCSC IssuingCA, VI Registru centras - i.k. 124110246, LT
Sertifikato galiojimo laikas	Nuo 2021.07.28 11:54:51 iki 2023.07.28 11:54:51
Parašo paskirtis	Pasirašymas
Parašą sukūrusio asmens vardas, pavardė ir pareigos	RCSC TSA3
Sertifikatas išduotas	RCSC TSA3, RCSC, LT
Parašo sukūrimo data ir laikas	2022.08.17 15:09:28 (GMT+03:00)
Parašo formatas	PADES
Laiko žymoje nurodytas laikas	2022.08.17 15:09:28 (GMT+03:00)
Informacija apie sertifikavimo paslaugų teikėją	RCSC IssuingCA-2, VI Registru Centras - i.k. 124110246, LT
Sertifikato galiojimo laikas	Nuo 2021.11.04 15:22:47 iki 2027.11.04 15:22:47



* 2 1 8 1 9 9 2 6 3 3 *

Pagrindinio dokumento priedų skaičius	1
Pagrindinio dokumento priedai	94890011 -20220715.dwg
Pagrindinio dokumento priedamų dokumentų skaičius	-
Priedami dokumentai	-
Programinės įrangos, kuria naudojantis sudarytas elektroninis dokumentas, pavadinimas	GeoMatininkas, versija 3.29
Informacija apie elektroninio (-ių) parašo (-ų) tikrinimą (tikrinimo data)	Atitinka specifikacijos keliamus reikalavimus. Visi dokumente esantys elektroniniai parašai galioja (2022.08.22 11:36:20)
Papildomi metaduomenys	Nuorašą suformavo 2022.08.22 11:36:20 ALGIRDAS BIELINSKIS



UAB "ALVI projektai"

(mon s pavadinimas)

MB „ALVI projektai“

Pil n g. 12-36, Akademijos mstl, Kauno rajonas

Tel. Nr. 868601075

(matininko, atliekan io žem s sklypo kadastrinius matavimus, vardas ir pavard , kvalifikacijos pažym jimo Nr., individualios veiklos pažymos ar verslo liudijimo Nr., adresas, el. paštas, telefono Nr.)

ŽEM S SKLYPO KADASTRO DUOMENYS

2022-05-20

(data)

Nr.

-

Kaunas

(sudarymo vieta)

Kadastro:	vietov	Viešvil s				blokas				sklypas			
Žem s sklypo kadastro Nr.		9	4	8	9	0	0	1	1				

Savivaldyb	Jurbarko r.
Seni nija	
Gyvenamoji vietov	Jurbarko r. sav. teritorija
Gatv , namo Nr.	

Pagrindin žem s naudojimo paskirtis	Konservacin
Žem s sklypo naudojimo b das	Gamtini rezervat žem s sklypai

Duomenys apie žem s naudmen plotus ir žem s sklypo kokyb

Žem s sklypo plotas, apskai iuotas atlikus kadastrinius matavimus, (ha)												23.9376
Žem s naudmen eksplikacija (ha)												
Žem s kio naudmenos				miškas	keliai	užstatyta teritorija	vandenys	Kita žem				Nusausinta žem (ha)
iš viso	ariama	sodai	pievos					želdiniai	pelk s	pažeista	nenaudojama	
-	-	-	-	23.4528	-	-	0.4848	-	-	-	-	-

Žem s kio naudmen našumo balas	31.2
--------------------------------	------

Duomenys apie žem s sklypui nustatytas teritorijas, kuriose taikomos specialiosios žem s naudojimo s lygos

Eil s Nr.	Teritorijos, kurioje taikomos specialiosios žem s naudojimo s lygos, kodas	Teritorijos, kurioje taikomos specialiosios žem s naudojimo s lygos, pavadinimas	Teritorijos, kurioje taikomos specialiosios žem s naudojimo s lygos, plotas, m2
1	2	3	4
1	126	Miško žem (VI skyrius, tre iasis skirsnis)	234528
2	128	Paviršiniai vandens telkiniai (VI skyrius, šeštasis skirsnis)	4848
3	151	Biosferos rezervat buferin s apsaugos zonos (V skyrius, dvidešimt šeštasis skirsnis)	239376
4	158	Gamtiniai rezervatai (V skyrius, penktasis skirsnis)	239376
5	163	Paviršini vandens telkini apsaugos zonos (VI skyrius, septintasis skirsnis)	111789



1	2	3	4
6	164	Paviršini vandens telkini pakrant s apsaugos juostos (VI skyrius, aštuntasis skirsnis)	6325

Duomenys apie Nekilnojamojo turto registre registruotus žemės sklypo savininkui priklausančius statinius

Eil. Nr.	Statinio pavadinimas	Statinio unikalus Nr.	Statinio pažymėjimas žemės sklypo plane
1	2	3	4
-	-	-	-

Duomenys apie Nekilnojamojo turto registre registruotus statinių savininkus, jei jie nesutampa su žemės sklypo savininku

Eil. Nr.	Statinio pavadinimas, savininko vardas ir pavardė	Statinio unikalus Nr.	Statinio pažymėjimas žemės sklypo plane
1	2	3	4
-	-	-	-

Matininkas, nustatęs
kadastro duomenis

(parašas)

ALGIRDAS BIELINSKIS

(vardas, pavardė)



ELEKTRONINIO DOKUMENTO METADUOMENYS	
Dokumento pavadinimas (antraštė)	Žemės sklypo kadastro duomenys
Dokumento sudarytojas (-ai)	ALGIRDAS BIELINSKIS, matininkas, UAB "ALVI projektai"
Dokumento registracijos data ir numeris	2022-05-20
Dokumento lapų skaičius	2
Parašo paskirtis	Pasirašymas
Parašą sukūrusio asmens vardas, pavardė ir pareigos	ALGIRDAS BIELINSKIS, matininkas
Sertifikatas išduotas	ALGIRDAS BIELINSKIS, LT
Parašo sukūrimo data ir laikas	2022.07.15 15:59:39 (GMT+03:00)
Parašo formatas	PAdES
Laiko žymoje nurodytas laikas	2022.07.15 15:59:39 (GMT+03:00)
Informacija apie sertifikavimo paslaugų teikėją	ADIC CA-A, Asmens dokumentu israsymo centras prie LR VRM, LT
Sertifikato galiojimo laikas	Nuo 2021.10.01 10:25:02 iki 2024.09.30 10:25:02
Parašo paskirtis	Pasirašymas
Parašą sukūrusio asmens vardas, pavardė ir pareigos	JURGITA ABROMAITĖ, Vyriausiasis specialistas
Sertifikatas išduotas	JURGITA ABROMAITĖ, Nacionalinė žemės tarnyba prie Žemės ūkio ministerijos, LT
Parašo sukūrimo data ir laikas	2022.07.29 14:16:11 (GMT+03:00)
Parašo formatas	PAdES
Laiko žymoje nurodytas laikas	2022.07.29 14:16:11 (GMT+03:00)
Informacija apie sertifikavimo paslaugų teikėją	ADIC CA-A, Asmens dokumentu israsymo centras prie LR VRM, LT
Sertifikato galiojimo laikas	Nuo 2020.12.15 09:08:54 iki 2023.12.15 09:08:54
Parašo paskirtis	Pasirašymas
Parašą sukūrusio asmens vardas, pavardė ir pareigos	KORINA DANIELIŪTĖ, Vyresnioji kadastro specialistė
Sertifikatas išduotas	KORINA DANIELIŪTĖ, LT
Parašo sukūrimo data ir laikas	2022.08.17 13:51:20 (GMT+03:00)
Parašo formatas	PAdES
Laiko žymoje nurodytas laikas	2022.08.17 13:51:20 (GMT+03:00)
Informacija apie sertifikavimo paslaugų teikėją	RCSC IssuingCA, VI Registru centras - i.k. 124110246, LT
Sertifikato galiojimo laikas	Nuo 2021.07.28 11:54:51 iki 2023.07.28 11:54:51
Parašo paskirtis	Pasirašymas
Parašą sukūrusio asmens vardas, pavardė ir pareigos	RCSC TSA3
Sertifikatas išduotas	RCSC TSA3, RCSC, LT
Parašo sukūrimo data ir laikas	2022.08.17 15:09:29 (GMT+03:00)
Parašo formatas	PAdES
Laiko žymoje nurodytas laikas	2022.08.17 15:09:29 (GMT+03:00)
Informacija apie sertifikavimo paslaugų teikėją	RCSC IssuingCA-2, VI Registru Centras - i.k. 124110246, LT
Sertifikato galiojimo laikas	Nuo 2021.11.04 15:22:47 iki 2027.11.04 15:22:47
Pagrindinio dokumento priedų skaičius	-
Pagrindinio dokumento priedai	-
Pagrindinio dokumento priedamų dokumentų skaičius	-
Priedami dokumentai	-
Programinės įrangos, kuria naudojantis sudarytas elektroninis dokumentas, pavadinimas	GeoMatininkas, versija 3.29
Informacija apie elektroninio (-ių) parašo (-ų) tikrinimą (tikrinimo data)	Atitinka specifikacijos keliamus reikalavimus. Visi dokumente esantys elektroniniai parašai galioja (2022.08.22 11:36:21)
Papildomi metaduomenys	Nuorašą suformavo 2022.08.22 11:36:21 ALGIRDAS BIELINSKIS



Nekilnojamojo turto objektų kadastrinių
matavimų ir kadastro duomenų surinkimo
bei tikslinimo taisyklių
2 priedas

ŽEMĖS SKLYPO RIBŲ PAŽENKLINIMO-PARODYMO AKTAS

2022-04-21 Nr. _____

(data)

Viešvilės sen.

(sudarymo vieta)

1. Žemės sklypo ribos nustatytos savininkui (esamam ar būsimam) ar naudotojui arba įgaliotam asmeniui Viešvilės VGR

(vardas, pavardė; juridinio asmens pavadinimas ir įmonės kodas)

2. Žemės sklypo ribas nustatė ir riboženkliais paženklino _____

(matininko, atlikusio žemės sklypo

Algirdas Bielinskis (kvalifik. paž. Nr. 2M-M-1405)

kadastrinius matavimus, vardas ir pavardė, kvalifikacijos pažymėjimo Nr.

vadovaudamasis žemės sklypo planu (preliminariu), nekilnojamojo turto registro centrinio duomenų

banko išrašu, abrisu, žemės reformo žemėtvarkos projektu 2022-04-07 Nr. 32V/-174-(14.32.2)

(žemės sklypo formavimo teritorijų planavimo dokumento tipas, ši teritorijų planavimo dokumentą

patvirtinusio viešojo administravimo subjekto administracinio sprendimo tipas, Nr. ir data; kiti dokumentai, kurių pagrindu atlikti




žemės sklypo kadastriniai matavimai (žemės sklypo planas, abrisas, institucijų, atsakingų už žemės sklypų formavimo valstybinėje

žemėje organizavimą, patvirtinti žemės sklypų planai, kiti geodeziniai ir kartografiniai duomenys), šių

dokumentų parengimo data, dokumentus patvirtinusio viešojo administravimo subjekto administracinio sprendimo tipas, Nr. ir data)

3. Žemės sklypo adresas ir plotas, įregistruotas Nekilnojamojo turto registre / nurodytas teritorijų planavimo dokumente ar žemės valdos projekte : Jurbarko raj. sav., Viešvilės sen., projekt. Nr. 621-1, bendro 24,81 ha ploto.

4. Nustatant žemės sklypo ribas, buvo kviešti dalyvauti ir dalyvavo: žemės sklypo savininkas (esamas arba būsimas) ar naudotojas arba įgaliotas asmuo ir suinteresuotieji asmenys – gretimų sklypų savininkai arba jų įgalioti asmenys, gretimos valstybinės ar savivaldybės žemės, pagal teritorijų planavimo dokumentą ar žemės valdos projektą nesuformuotos atskiru žemės sklypu, patikėtinis (-iai), taip pat sodininkų bendrijos pirmininkas, jeigu matuojamas žemės sklypas ribojasi su sodininkų bendrijos žeme (kviestiniai asmenys):

Eil. Nr.	Ženklinto ir su juo besiribojančių žemės sklypų kadastro Nr., jei nesuteikta – žemės sklypo Nr. iš teritorijų planavimo dokumento	Žemės sklypo savininko (esamo arba būsimos) ar naudotojo arba įgalioto asmens ir suinteresuotųjų asmenų vardas pavardė / juridinio asmens ar kitos užsienio organizacijos pavadinimas, organizacijos atstovo vardas ir pavardė	Parašas, data	Igaliavimo data, Nr.
1.	621-1	Viešvilės VGR		
2.	621-2	Viešvilės VGR		
3.	Valstybinių miškų urėdijos Jurbarko padalinys	Robertas Cepurnis	2022-04-21	

5. Žemės sklypo savininko (esamojo arba būsimoj) arba jo įgalioto asmens ir suinteresuotųjų asmenų – gretimų sklypų savininkų arba jų įgaliotų asmenų (išskyrus gretimų valstybinės žemės sklypų patikėtinius, sodininkų bendrijų pirmininkus) (kviestinių asmenų) pastabos bei įrašai apie atsisakymą pasirašyti ir apie neatvykusius asmenis:

NŽT prie ŽŪM Jurbarko sh. abštvai miško (žemės) sklypo žemėlavinio darbuose nedalyvavo.

6. Nustatant žemės sklypo ribas, žemės sklypo ribos paženklintos

4 riboženkliais, iš kurių: panaudoti anksčiau įtvirtinti
(bendras žemės sklypo ribas žyminčių riboženklių skaičius)

— riboženkliai; įtvirtinti nauji 4 riboženkliai;
(bendras panaudotų riboženklių skaičius) (bendras naujų riboženklių skaičius)

vietovėje rasti — nestandartiniai riboženkliai pakeisti Riboženklių
(bendras pakeistų riboženklių skaičius)

standartus, patvirtintus Nacionalinės žemės tarnybos prie Žemės ūkio ministerijos direktoriaus 2013 m. gruodžio 30 d. įsakymu Nr. 1P-1.3.-424, atitinkančiais riboženkliais. Ribos parodytos nežymint riboženkliais ten, kur jos nustatytos piešinė sklypo riba eina vietinio 6m

(išvardyti konkrečius natūralius ir dirbtinius žemės paviršiaus objektus)
plotio kraštu, vakarinė sklypo riba eina vietinio 4m pl. kelio kraštu.

7. Žemės sklypo savininkas (esamas arba būsimas) ar naudotojas arba įgaliotas asmuo įsipareigoja saugoti ir prižiūrėti riboženklis ir yra susipažinęs su Lietuvos Respublikos administracinių nusižengimų kodekso 112 straipsnio nuostatomis, t. y. nuolatinių žemėnaudos riboženklių sunaikinimas arba gadinimas užtraukia baudą nuo septyniasdešimt iki vieno šimto keturiasdešimt eurų Viešvilis VGR

(žemės sklypo savininko (esamo arba būsimoj) ar naudotojo arba įgalioto asmens vardas ir pavardė, parašas)

Matininkas

(parašas)

Algirdas Bielinskis

(vardas ir pavardė)

ELEKTRONINIO DOKUMENTO METADUOMENYS	
Dokumento pavadinimas (antraštė)	Žemės sklypo ribų paženklinimo-parodymo aktas
Dokumento sudarytojas (-ai)	ALGIRDAS BIELINSKIS, matininkas, UAB "ALVI projektai"
Dokumento registracijos data ir numeris	2022-04-21
Dokumento lapų skaičius	2
Parašo paskirtis	Pasirašymas
Parašą sukūrusio asmens vardas, pavardė ir pareigos	ALGIRDAS BIELINSKIS, matininkas
Sertifikatas išduotas	ALGIRDAS BIELINSKIS, LT
Parašo sukūrimo data ir laikas	2022.07.15 15:59:41 (GMT+03:00)
Parašo formatas	PADES
Laiko žymoje nurodytas laikas	2022.07.15 15:59:41 (GMT+03:00)
Informacija apie sertifikavimo paslaugų teikėją	ADIC CA-A, Asmens dokumentu israsymo centras prie LR VRM, LT
Sertifikato galiojimo laikas	Nuo 2021.10.01 10:25:02 iki 2024.09.30 10:25:02
Parašo paskirtis	Pasirašymas
Parašą sukūrusio asmens vardas, pavardė ir pareigos	JURGITA ABROMAITĖ, Vyriausiasis specialistas
Sertifikatas išduotas	JURGITA ABROMAITĖ, Nacionalinė žemės tarnyba prie Žemės ūkio ministerijos, LT
Parašo sukūrimo data ir laikas	2022.07.29 14:16:31 (GMT+03:00)
Parašo formatas	PADES
Laiko žymoje nurodytas laikas	2022.07.29 14:16:31 (GMT+03:00)
Informacija apie sertifikavimo paslaugų teikėją	ADIC CA-A, Asmens dokumentu israsymo centras prie LR VRM, LT
Sertifikato galiojimo laikas	Nuo 2020.12.15 09:08:54 iki 2023.12.15 09:08:54
Parašo paskirtis	Byla suderinta
Parašą sukūrusio asmens vardas, pavardė ir pareigos	ARTŪRAS BALTRUŠAITIS, Skyriaus vedėjas
Sertifikatas išduotas	ARTŪRAS BALTRUŠAITIS, Nacionalinė žemės tarnyba prie Žemės ūkio ministerijos, LT
Parašo sukūrimo data ir laikas	2022.07.29 14:42:27 (GMT+03:00)
Parašo formatas	PADES
Laiko žymoje nurodytas laikas	2022.07.29 14:42:27 (GMT+03:00)
Informacija apie sertifikavimo paslaugų teikėją	ADIC CA-B, Asmens dokumentu israsymo centras prie LR VRM, LT
Sertifikato galiojimo laikas	Nuo 2021.02.23 11:16:53 iki 2024.02.23 11:16:53
Parašo paskirtis	Pasirašymas
Parašą sukūrusio asmens vardas, pavardė ir pareigos	KORINA DANIELIŪTĖ, Vyresnioji kadastro specialistė
Sertifikatas išduotas	KORINA DANIELIŪTĖ, LT
Parašo sukūrimo data ir laikas	2022.08.17 13:51:19 (GMT+03:00)
Parašo formatas	PADES
Laiko žymoje nurodytas laikas	2022.08.17 13:51:19 (GMT+03:00)
Informacija apie sertifikavimo paslaugų teikėją	RCSC IssuingCA, VI Registru centras - i.k. 124110246, LT
Sertifikato galiojimo laikas	Nuo 2021.07.28 11:54:51 iki 2023.07.28 11:54:51
Parašo paskirtis	Pasirašymas
Parašą sukūrusio asmens vardas, pavardė ir pareigos	RCSC TSA3
Sertifikatas išduotas	RCSC TSA3, RCSC, LT
Parašo sukūrimo data ir laikas	2022.08.17 15:09:25 (GMT+03:00)
Parašo formatas	PADES
Laiko žymoje nurodytas laikas	2022.08.17 15:09:25 (GMT+03:00)
Informacija apie sertifikavimo paslaugų teikėją	RCSC IssuingCA-2, VI Registru Centras - i.k. 124110246, LT
Sertifikato galiojimo laikas	Nuo 2021.11.04 15:22:47 iki 2027.11.04 15:22:47

Pagrindinio dokumento priedų skaičius	-
Pagrindinio dokumento priedai	-
Pagrindinio dokumento priedamų dokumentų skaičius	-
Priedami dokumentai	-
Programinės įrangos, kuria naudojantis sudarytas elektroninis dokumentas, pavadinimas	GeoMatininkas, versija 3.29
Informacija apie elektroninio (-ių) parašo (-ų) tikrinimą (tikrinimo data)	Atitinka specifikacijos keliamus reikalavimus. Visi dokumente esantys elektroniniai parašai galioja (2022.08.22 11:36:23)
Papildomi metaduomenys	Nuorašą suformavo 2022.08.22 11:36:23 ALGIRDAS BIELINSKIS



**NACIONALINĖS ŽEMĖS TARNYBOS
PRIE ŽEMĖS ŪKIO MINISTERIJOS
JURBARKO SKYRIAUS
VEDĖJAS**

**ĮSAKYMAS
DĖL TAURAGĖS APSKRITIES JURBARKO RAJONO (SAVIVALDYBĖS)
VIEŠVILĖS SENIŪNIJOS VIEŠVILĖS KADASTRO VIETOVĖS
ŽEMĖS REFORMOS ŽEMĖTVARKOS PROJEKTO PATVIRTINIMO**

2022 m. *balandžio 11 d.* Nr. 32VI- *114* -(14.32.2.)
Jurbarkas

Vadovaudamasis Lietuvos Respublikos žemės įstatymo 32 straipsnio 3 dalies 7 punktu, Lietuvos Respublikos žemės reformos įstatymo 20 straipsniu, Žemės reformos žemėtvarkos projektų rengimo ir įgyvendinimo tvarkos aprašo, patvirtinto Lietuvos Respublikos Vyriausybės 1998 m. balandžio 1 d. nutarimu Nr. 385 „Dėl žemės reformos vykdymo kaimo gyvenamojoje vietovėje“, 19 punktu, Žemės reformos žemėtvarkos projektų ir jiems prilyginamų žemės sklypų planų rengimo ir įgyvendinimo metodikos, patvirtintos Lietuvos Respublikos žemės ir miškų ūkio ministerijos 1998 m. balandžio 23 d. įsakymu Nr. 207 „Dėl Žemės reformos žemėtvarkos projektų kaimo vietovėje rengimo metodikos patvirtinimo“, 89–95 punktais, veikdamas pagal Nacionalinės žemės tarnybos prie Žemės ūkio ministerijos direktoriaus 2021 m. kovo 22 d. įgaliojimą Nr. 1I-151-(1.9E.) „Dėl teritorijų planavimo dokumentų ir žemės valdos projektų rengimo ir tvirtinimo ir kitų funkcijų atlikimo“ ir atsižvelgdamas į Nacionalinės žemės tarnybos prie Žemės ūkio ministerijos Žemės tvarkymo ir administravimo departamento Žemėtvarkos planavimo ir dokumentų priežiūros skyriaus vedėjos 2022 m. balandžio 4 d. aktą Nr. TPA-49-(8.10.) „Žemės valdos projekto patikrinimo aktas“.

1. T v i r t i n u:

1.1. Tauragės apskrities Jurbarko rajono (savivaldybės) Viešvilės seniūnijos Viešvilės kadastro vietovės žemės reformos žemėtvarkos projektą (toliau – Projektas) ir jame suprojektuotų žemės sklypų ribas ir plotus, nustatytas pagrindines žemės naudojimo paskirtis ir naudojimo būdus, taikomas specialiąsias žemės ir miško naudojimo sąlygas bei žemės servitutus.


1.2. asmenų, kuriems Projekte suprojektuoti žemės sklypai, sąrašą (1 priedas).

1.3. Asmenų, kurie pasirinko laisvos žemės fondo žemei priskirtus anksčiau patvirtintame žemės reformos žemėtvarkos projekte ar žemės sklypų planuose, kurie prilyginami žemės reformos žemėtvarkos projektui, suprojektuotus žemės sklypus sąrašą (2 priedas).

3. Į p a r e i g o j u Nacionalinės žemės tarnybos prie Žemės ūkio ministerijos Jurbarko skyriaus vyr. specialistę Rimą Tolpežnikienę per 5 darbo dienas šį įsakymą paskelbti Nacionalinės žemės tarnybos prie Žemės ūkio ministerijos interneto svetainėje (adresas – <http://www.nzt.lt>).

Šis Nacionalinės žemės tarnybos teritorinio skyriaus įsakymas gali būti skundžiamas teismui Lietuvos Respublikos administracinių bylų teisenos įstatymo nustatyta tvarka ir terminais.

Vedėjas



Artūras Baltrušaitis

Nacionalinė žemės ūkio tarnyba
 prie Žemės ūkio ministerijos
 Jurbarko skyriaus vedėjo
 2022 m. *balandžio 7* d.
 įsakymo Nr. 32VĮ- *114* - (14.32.2.)
 1 priedas

ASMENŲ, KURIEMS PROJEKTE SUPROJEKTUOTI ŽEMĖS SKLYPAI, SĄRAŠAS

Eil. Nr.	Fizinio asmens vardas, pavardė; juridinio asmens ar kitos užsienio organizacijos pavadinimas	Eitiškumo grupė	Žemės sklypo numeris plane	Plotas, ha								Žemės sklypo naudojimo paskirtis ir naudojimo būdas (-ai)	Specialiosios žemės ir miško naudojimo sąlygos	Servitutai ir jų plotai	
				Išgytats nuosavybėn						nuomojamas	patikėjimo teise valdyti				perduodamas neatlygininai
				grąžinamas	perduodamas neatlygininai	nuosavybėn	suteikiamas neatlygininai	nuosavybėn	parduodamas						
1	2	3	4	5	6	7	8	9	10	11	12	13	14		
1.		XI	605	-	-	-	-	0,15	-	-	Kita, vienbučių ir dvibučių gyvenamųjų pastatų teritorijos	102-(III skyrius, antrasis skirsnis), 106-(III skyrius, ketvirtasis skirsnis), 121-(VI skyrius, antrasis skirsnis), 155-(VII skyrius, ketvirtasis skirsnis)	-		
2.		XII	606	-	-	-	-	0,36	-	-	Žemės ūkio, kiti žemės ūkio paskirties žemės sklypai	121-(VI skyrius, antrasis skirsnis), 152-(VI skyrius, keturioliktasis skirsnis), 155-(VII skyrius, ketvirtasis skirsnis)	Kelio servitutas- važ.transp, naud.tak,var.galv. (viešpataujantis) S-5 0,19 ha		
3.		XII	607-1	-	-	-	-	0,70	-	-	Žemės ūkio, kiti žemės ūkio paskirties žemės sklypai	106-(III skyrius, ketvirtasis skirsnis), 121-(VI skyrius, antrasis skirsnis), 152-(VI skyrius, keturioliktasis skirsnis), 155-(VII skyrius, ketvirtasis skirsnis)	-		

1	2	3	4	5	6	7	8	9	10	11	12	13	14
		XII	619-3	-	-	-	-	2,77	-	-	Žemės ūkio, kiti žemės ūkio paskirties žemės sklypai	131-(VI skyrius, ketvirtasis skirsnis), 152-(VI skyrius, keturioliktasis skirsnis), 155-(VII skyrius, ketvirtasis skirsnis), 163-(VI skyrius, septintasis skirsnis), „Natūra-2000“.	-
16.		XII	620	-	-	-	-	0,12	-	-	Žemės ūkio, kiti žemės ūkio paskirties žemės sklypai	106-(III skyrius, ketvirtasis skirsnis), 121-(VI skyrius, antrasis skirsnis), 155-(VII skyrius, ketvirtasis skirsnis).	
17.	Viešvilės valstybinio gamtinio gamtinio rezervato direkcija	XII	621-1	-	-	-	-	-	24,81	-	Miškų ūkio, ūkininkų miškų sklypai	126-(VI skyrius, trečiasis skirsnis), 158-(V skyrius, penktasis skirsnis), 163-(VI skyrius, septintasis skirsnis), 164-(VI skyrius, aštuntasis skirsnis)	-
		XII	621-2	-	-	-	-	-	653,77	-	Miškų ūkio, ūkininkų miškų sklypai	126-(VI skyrius, trečiasis skirsnis), 158-(V skyrius, penktasis skirsnis), 163-(VI skyrius, septintasis skirsnis), 164-(VI skyrius, aštuntasis skirsnis)	-



Vedėjas

.....

Artūras Baltrušaitis

SMALADARŽIO MIŠKAS

7

621-2

621-1

11

ELEKTRONINIO DOKUMENTO METADUOMENYS	
Dokumento pavadinimas (antraštė)	Žemės sklypo grafinė medžiaga: abrisai, brėžiniai, schemos ir kita
Dokumento sudarytojas (-ai)	ALGIRDAS BIELINSKIS, matininkas, UAB "ALVI projektai"
Dokumento registracijos data ir numeris	2022-04-07
Dokumento lapų skaičius	5
Parašo paskirtis	Pasirašymas
Parašą sukūrusio asmens vardas, pavardė ir pareigos	ALGIRDAS BIELINSKIS, matininkas
Sertifikatas išduotas	ALGIRDAS BIELINSKIS, LT
Parašo sukūrimo data ir laikas	2022.07.15 15:59:42 (GMT+03:00)
Parašo formatas	PAdES
Laiko žymoje nurodytas laikas	2022.07.15 15:59:42 (GMT+03:00)
Informacija apie sertifikavimo paslaugų teikėją	ADIC CA-A, Asmens dokumentu israsymo centras prie LR VRM, LT
Sertifikato galiojimo laikas	Nuo 2021.10.01 10:25:02 iki 2024.09.30 10:25:02
Parašo paskirtis	Pasirašymas
Parašą sukūrusio asmens vardas, pavardė ir pareigos	JURGITA ABROMAITĖ, Vyriausiasis specialistas
Sertifikatas išduotas	JURGITA ABROMAITĖ, Nacionalinė žemės tarnyba prie Žemės ūkio ministerijos, LT
Parašo sukūrimo data ir laikas	2022.07.29 14:16:56 (GMT+03:00)
Parašo formatas	PAdES
Laiko žymoje nurodytas laikas	2022.07.29 14:16:56 (GMT+03:00)
Informacija apie sertifikavimo paslaugų teikėją	ADIC CA-A, Asmens dokumentu israsymo centras prie LR VRM, LT
Sertifikato galiojimo laikas	Nuo 2020.12.15 09:08:54 iki 2023.12.15 09:08:54
Pagrindinio dokumento priedų skaičius	-
Pagrindinio dokumento priedai	-
Pagrindinio dokumento priedamų dokumentų skaičius	-
Priedami dokumentai	-
Programinės įrangos, kuria naudojantis sudarytas elektroninis dokumentas, pavadinimas	GeoMatininkas, versija 3.29
Informacija apie elektroninio (-ių) parašo (-ų) tikrinimą (tikrinimo data)	Atitinka specifikacijos keliamus reikalavimus. Visi dokumente esantys elektroniniai parašai galioja (2022.08.22 11:36:23)
Papildomi metaduomenys	Nuorašą suformavo 2022.08.22 11:36:23 ALGIRDAS BIELINSKIS



Algirdas Bielinskis <algbix@gmail.com>

(be temos)

1 žinutė

Algirdas Bielinskis <algbix@gmail.com>
Kam: jurbarkas@nzt.lt

2022 m. balandžio 12 d. 11:36

Laba diena. Siunčiu kvietimą į žemės sklypo ženklimą.

pagarbiai, MB „ALVI projektai“ vadovas
Algirdas Bielinskis

tel. 868601075



kvietimas_NZT.pdf
406K

MB „ALVI PROJEKTAI“
Į.k.159947666
Raudondvario pl.91, Kaunas
algbie@[gmail.com](mailto:algbie@gmail.com); tel. 868601075

Nacionalinės žemės tarnybos
prie Žemės ūkio ministerijos
Jurbarko skyriui

KVIETIMAS

Į Viešvilės valstybinio gamtinio rezervato žemės sklypo
esančio Jurbarko r. savivaldybėje, Viešvilės seniūnijoje

RIBŲ ŽENKLINIMĄ

2022-04-11 Nr. 1

(data)

Kaunas

(sudarymo vieta)

Vadovaudamasis Lietuvos Respublikos nekilnojamojo turto kadastro nuostatų, patvirtintų Lietuvos Respublikos Vyriausybės 2002 m. balandžio 15 d. nutarimu Nr. 534, 32.1.1.2 papunkčiu, informuoju, kad **š.m. balandžio mėn. 21 d. 9 val. 00 min.** bus atliekamas **Viešvilės valstybinio gamtinio rezervato** žemės sklypo, esančio Tauragės r. savivaldybėje, Viešvilės seniūnijoje (sklypas ribojasi su Kalvelių g-jos teritorija) ribų ženklinimas.


Kviečiame Jus, matuojamas sklypas ribojasi su vietiniais keliais, dalyvauti **Viešvilės valstybinio gamtinio rezervato** žemės sklypo ribų ženklime. Susitikimo vieta (LKS-94: x=6107841, y=398328).

Jei negalėsite dalyvauti ženklinant **Viešvilės valstybinio gamtinio rezervato** žemės sklypo ribas, turite pranešti apie savo neatvykimą likus ne mažiau kaip 2 dienoms iki darbų pradžios adresu:

MB „ALVI projektai“, Raudondvario pl. 93, Kaunas, el. p. algbie@gmail.com;
tel. Nr. 868601075, matininkas Algirdas Bielinskis (kvalifikac.pažym. Nr. 2M-M-1405)

Jums neatvykus ar neinformavus apie savo neatvykimą, darbai bus tęsiami.


Matininkas


(parašas)

Algirdas Bielinskis

MB „ALVI projektai“
Vadovas




(parašas)

Algirdas Bielinskis

2022-04-29 | Užsakymas: RS0040678343 | Siuntų: 1

RS205989216LT

Miškų savininkų kooperatyvas,, Tauragės šilas" | Vaižganto g. 5, 60131 Raseiniai, Raseinių r. sav., Lietuva
Įteikta

2022-04-22 | Užsakymas: RS0040110474 | Siuntų: 1

RS204997595LT

Vincas,Albina Kancieriai | Šakališkių g. 20, 69116 Šakališkės, Marijampolės sav., Lietuva
Įteikta

2022-04-12 | Užsakymas: RS0039592584 | Siuntų: 1

RS203573873LT

Valstybinių miškų urėdija | Savanorių pr. 176, 03154 Vilnius, Vilniaus m. sav., Lietuva
Įteikta

Siuntos informacija

Siuntos nr.:	RS203573873LT
Pateikta:	2022-04-12 E.savitarnoje pateiktas užsakymas
Būsena:	Įteikta
Siuntos kaina (be nuolaidos):	1.79 EUR
Užsakymo nr.:	RS0039592584

Siuntos duomenys

Siuntos tipas:	(XS) Laiškas.
Deklaruotas dydis:	XS

MB „ALVI PROJEKTAI“
Į.k.159947666
Raudondvario pl.91, Kaunas
algbiox@gmail.com; tel. 868601075

Valstybinių miškų urėdijai
(Jurbarko regioniniam padaliniui)

KVIETIMAS

Į Viešvilės valstybinio gamtinio rezervato žemės sklypo
esančio Jurbarko r. savivaldybėje, Viešvilės seniūnijoje

RIBŲ ŽENKLINIMĄ

2022-04-11 Nr. 1

(data)

Kaunas

(sudarymo vieta)

Vadovaudamasis Lietuvos Respublikos nekilnojamojo turto kadastro nuostatų, patvirtintų Lietuvos Respublikos Vyriausybės 2002 m. balandžio 15 d. nutarimu Nr. 534, 32.1.1.2 papunkčiu, informuoju, kad **š.m. balandžio mėn. 21 d. 9 val. 00 min.** bus atliekamas **Viešvilės valstybinio gamtinio rezervato** žemės sklypo, esančio Jurbarko r. savivaldybėje, Viešvilės seniūnijoje ribų ženklینimas.

Kviečiame Jus, matuojamas sklypas ribojasi su valstybinių miškų sklypais Nr.9489/0007:0002 ir 9489/0007:0001, kuriems atlikti preliminarūs matavimai, dalyvauti **Viešvilės valstybinio gamtinio rezervato** žemės sklypo ribų ženklینime. Susitikimo vieta (LKS-94: x=6107841, y=398328).

Jei negalėsite dalyvauti ženklینant **Viešvilės valstybinio gamtinio rezervato** žemės sklypo ribas, turite pranešti apie savo neatvykimą likus ne mažiau kaip 2 dienoms iki darbų pradžios adresu:

MB „ALVI projektai“, Raudondvario pl. 93, Kaunas, el. p. algbiox@gmail.com;
tel. Nr. 868601075, matininkas Algirdas Bieliniskis (kvalifikac.pažym. Nr. 2M-M-1405)

Jums neatvykus ar neinformavus apie savo neatvykimą, darbai bus tęsiami.

Matininkas

(parašas)

Algirdas Bieliniskis

MB „ALVI projektai“
Vadovas



(parašas)

Algirdas Bieliniskis

ELEKTRONINIO DOKUMENTO METADUOMENYS	
Dokumento pavadinimas (antraštė)	Kvietimas dalyvauti ženklinant žemės sklypo ribas
Dokumento sudarytojas (-ai)	ALGIRDAS BIELINSKIS, matininkas, UAB "ALVI projektai"
Dokumento registracijos data ir numeris	2022-04-12
Dokumento lapų skaičius	4
Parašo paskirtis	Pasirašymas
Parašą sukūrusio asmens vardas, pavardė ir pareigos	ALGIRDAS BIELINSKIS, matininkas
Sertifikatas išduotas	ALGIRDAS BIELINSKIS, LT
Parašo sukūrimo data ir laikas	2022.07.15 15:59:44 (GMT+03:00)
Parašo formatas	PAdES
Laiko žymoje nurodytas laikas	2022.07.15 15:59:44 (GMT+03:00)
Informacija apie sertifikavimo paslaugų teikėją	ADIC CA-A, Asmens dokumentu israsymo centras prie LR VRM, LT
Sertifikato galiojimo laikas	Nuo 2021.10.01 10:25:02 iki 2024.09.30 10:25:02
Parašo paskirtis	Pasirašymas
Parašą sukūrusio asmens vardas, pavardė ir pareigos	JURGITA ABROMAITĖ, Vyriausiasis specialistas
Sertifikatas išduotas	JURGITA ABROMAITĖ, Nacionalinė žemės tarnyba prie Žemės ūkio ministerijos, LT
Parašo sukūrimo data ir laikas	2022.07.29 14:17:19 (GMT+03:00)
Parašo formatas	PAdES
Laiko žymoje nurodytas laikas	2022.07.29 14:17:19 (GMT+03:00)
Informacija apie sertifikavimo paslaugų teikėją	ADIC CA-A, Asmens dokumentu israsymo centras prie LR VRM, LT
Sertifikato galiojimo laikas	Nuo 2020.12.15 09:08:54 iki 2023.12.15 09:08:54
Pagrindinio dokumento priedų skaičius	-
Pagrindinio dokumento priedai	-
Pagrindinio dokumento priedamų dokumentų skaičius	-
Priedami dokumentai	-
Programinės įrangos, kuria naudojantis sudarytas elektroninis dokumentas, pavadinimas	GeoMatininkas, versija 3.29
Informacija apie elektroninio (-ių) parašo (-ų) tikrinimą (tikrinimo data)	Atitinka specifikacijos keliamus reikalavimus. Visi dokumente esantys elektroniniai parašai galioja (2022.08.22 11:36:24)
Papildomi metaduomenys	Nuorašą suformavo 2022.08.22 11:36:24 ALGIRDAS BIELINSKIS

AIŠKINAMASIS RAŠTAS

2022-07-05

Vadovaujantis Viešvilės valstybinio gamtinio rezervato planavimo schema Nr. S-RJ-00-17-592, Viešvilės valstybinio gamtinio rezervato sklypų geodezinių matavimų bei kadastro duomenų bylų parengimo paslaugų sutartimi (2019-10-21 d. Nr. AL-09-25-1/F4-2019-131) ir NŽT prie ŽŪM Jurbarko skyriaus vedėjo 2022-04-07 įsakymu Nr. 34VĮ-33-(14.34.2.), „Dėl Tauragės apskrities, Jurbarko raj. savivaldybės, Viešvilės seniūnijos, Viešvilės kadastro vietovės žemės reformos žemėtvarkos projekto“, buvo atliktas žemės sklypo, kurio projektinis Nr.621-1, ženklinimas.

Ženklinamas sklypas yra Jurbarko r. savivaldybėje, Viešvilės seniūnijoje, teritorijoje. Ženklinimas buvo vykdomas 2022-04-21 nuo 08:05 iki 19:04.

Nustatant žemės sklypo ribų posūkio taškų ir riboženklių koordinatas buvo naudojamas elektroninis tacheometras Nikon NPL-522 ir dvidažnis GPS imtuvu Trimble R8s. Matavimai vykdomi valstybinėje koordinačių sistemoje LKS-94, stočių tinkle LitPOS.

Žemės reformos žemėtvarkos projekte suprojektuoto žemės sklypo plotas – **24,81** ha.

Atlikus kadastrinius matavimus šio sklypo plotas – **23.9376**ha.

Pagal Lietuvos Respublikos nekilnojamojo turto kadastro nuostatų 1 priedą maksimali leistina (ribinė) paklaida tarp nekilnojamojo turto registre įregistruoto žemės sklypo arba (neįregistruotiems sklypams) nuo žemėtvarkos projekte ar kitame teritorijų planavimo dokumente suformuoto žemės sklypo ploto ir apskaičiuoto žemės sklypo ploto, atlikus kadastrinius matavimus (+**0,3985**). Gauta paklaida yra **-0,8724**ha.

Gretimų besiribojančių žemės sklypų naudotojai į matavimus buvo kviešti registruotais laiškais. Valstybinių miškų urėdijos atstovas ir Viešvilės valstybinio gamtinio rezervato dalyvavo sklypo ženklime ir savo sutikimą išreiškė pasirašydami paženkinimo parodymo akte. Nacionalinės žemės tarnybos prie Žemės ūkio ministerijos Jurbarko skyriaus atstovai (kviešti elektroniniu laišku) žemės sklypo ženklime nedalyvavo.

Sklypas paženklintas 4 riboženkliais.

Pietinė sklypo riba eina natūralia riba – vietinio 6m pl. kelio kraštu, vakarinė riba – vietinio 4m pl. kelio kraštu.

Vadovaujantis Lietuvos Respublikos Vyriausybės 1992 m. gegužės 12d. nutarimu Nr. 343 (1995-12-29 d. nutarimo Nr. 1640 redakcija), ŽŪ ministro 2019-12-19 įsakymu Nr.3D-711 „Dėl specialiųjų žemės ir miško naudojimo sąlygų patvirtinimo“ - žemės sklypui nustatytos specialiosios žemės ir miško naudojimo sąlygos:

126 - Miško žemė (VI skyrius, trečiasis skirsnis) – 23,4528 ha.

128 – Paviršiniai vandens telkiniai (VI skyrius, šeštasis skirsnis) -0,4848 ha.

151 – Biosferos rezervatų buferinės apsaugos zonos (V skyrius, dvidešimt šeštasis skirsnis)- 23,9376 ha.

158 – Gamtiniai rezervatai (V skyrius, penktasis skirsnis) – 23,9376 ha.

163 – Paviršinio vandens telkinių apsaugos zonos (VI skyrius, septintasis skirsnis) – 11,1789 ha.

164 – Paviršinio vandens telkinių pakrantės apsaugos juostos (VI skyrius, aštuntasis skirsnis) – 0,6325ha.

Žemės sklypo planas suderintas su Mažosios Lietuvos saugomų teritorijų direkcija.

Žemės sklypo naudotojas supažindintas su naujai nustatytomis specialiosiomis žemės ir miško naudojimo sąlygomis ir su jomis sutinka.

ELEKTRONINIO DOKUMENTO METADUOMENYS	
Dokumento pavadinimas (antraštė)	Aiškinamasis raštas
Dokumento sudarytojas (-ai)	ALGIRDAS BIELINSKIS, matininkas, UAB "ALVI projektai"
Dokumento registracijos data ir numeris	2022-07-05
Dokumento lapų skaičius	1
Parašo paskirtis	Pasirašymas
Parašą sukūrusio asmens vardas, pavardė ir pareigos	ALGIRDAS BIELINSKIS, matininkas
Sertifikatas išduotas	ALGIRDAS BIELINSKIS, LT
Parašo sukūrimo data ir laikas	2022.07.15 15:59:45 (GMT+03:00)
Parašo formatas	PAdES
Laiko žymoje nurodytas laikas	2022.07.15 15:59:45 (GMT+03:00)
Informacija apie sertifikavimo paslaugų teikėją	ADIC CA-A, Asmens dokumentu israsymo centras prie LR VRM, LT
Sertifikato galiojimo laikas	Nuo 2021.10.01 10:25:02 iki 2024.09.30 10:25:02
Parašo paskirtis	Pasirašymas
Parašą sukūrusio asmens vardas, pavardė ir pareigos	JURGITA ABROMAITĖ, Vyriausiasis specialistas
Sertifikatas išduotas	JURGITA ABROMAITĖ, Nacionalinė žemės tarnyba prie Žemės ūkio ministerijos, LT
Parašo sukūrimo data ir laikas	2022.07.29 14:17:45 (GMT+03:00)
Parašo formatas	PAdES
Laiko žymoje nurodytas laikas	2022.07.29 14:17:45 (GMT+03:00)
Informacija apie sertifikavimo paslaugų teikėją	ADIC CA-A, Asmens dokumentu israsymo centras prie LR VRM, LT
Sertifikato galiojimo laikas	Nuo 2020.12.15 09:08:54 iki 2023.12.15 09:08:54
Pagrindinio dokumento priedų skaičius	-
Pagrindinio dokumento priedai	-
Pagrindinio dokumento priedamų dokumentų skaičius	-
Priedami dokumentai	-
Programinės įrangos, kuria naudojantis sudarytas elektroninis dokumentas, pavadinimas	GeoMatininkas, versija 3.29
Informacija apie elektroninio (-ių) parašo (-ų) tikrinimą (tikrinimo data)	Atitinka specifikacijos keliamus reikalavimus. Visi dokumente esantys elektroniniai parašai galioja (2022.08.22 11:36:24)
Papildomi metaduomenys	Nuorašą suformavo 2022.08.22 11:36:24 ALGIRDAS BIELINSKIS



**NACIONALINĖS ŽEMĖS TARNYBOS
PRIE ŽEMĖS ŪKIO MINISTERIJOS
JURBARKO SKYRIUS**

MB „ALVI projektai“
Raudondvario pl. 91-202
Kaunas
algbie@gmail.com

2022-07-____ Nr. 32SD-____ (14.32.137E.)
I _____ Nr. _____

DĖL PROJEKTO PATIKSLINIMO

Siunčiame Nacionalinės Žemės tarnybos prie žemės ūkio ministerijos Jurbarko skyriaus
įsakymą dėl projekto patikslinimo.

PRIDEDAMA: 1 lapas.

Skyriaus vedėjas

Artūras Baltrušaitis

Rima Tolpežnikienė, tel. 8 706 85 354 el. p. Rima.Tolpeznikiene@nzt.lt



**NACIONALINĖS ŽEMĖS TARNYBOS
PRIE ŽEMĖS ŪKIO MINISTERIJOS
JURBARKO SKYRIAUS
VEDĖJAS**

**ĮSAKYMAS
DĖL NACIONALINĖS ŽEMĖS TARNYBOS PRIE ŽEMĖS ŪKIO MINISTERIJOS
JURBARKO SKYRIAUS VEDĖJO 2022 M. BALANDŽIO 7 D. ĮSAKYMO
NR. 32VĮ-174-(14.32.2.) „DĖL JURBARKO SAVIVALDYBĖS VIEŠVILĖS SENIŪNIJOS
VIEŠVILĖS KADASTRO VIETOVĖS ŽEMĖS REFORMOS ŽEMĖTVARKOS
PROJEKTO PATVIRTINIMO“ PAKEITIMO**


2022 m. liepos 5 d. Nr. 32VĮ- 508 -(14.32.2.)
Jurbarkas

Vadovaudamasis Lietuvos Respublikos Viešojo administravimo įstatymo 15 straipsniu,
p a k e i č i u Jurbarko rajono Viešvilės seniūnijos Viešvilės kadastro vietovės 2022 metų žemės reformos žemėtvarkos projekte pretendentams suformuotų žemėnaudų sąrašo, patvirtinto Nacionalinės žemės tarnybos prie žemės ūkio ministerijos Jurbarko skyriaus vedėjo 2022 m. balandžio 7 d. įsakymu Nr. 32VĮ-174-(14.32.2.) „Dėl Jurbarko savivaldybės Viešvilės seniūnijos Viešvilės kadastro vietovės žemės reformos žemėtvarkos projekto patvirtinimo“, žemės sklypų naudojimo paskirtį bei specialiasias žemės ir miško naudojimo sąlygas (pagal priedą), 17 eilutę ir išdėstau ją taip:

„17. Viešvilės valstybinio gamtinio rezervato direkcija, sklypo Nr. 621-1, patikėjimo teise valdyti plotas 24,81 ha, koncentracinės paskirties žemė (810), specialiosios žemės naudojimo sąlygos: 126 - VI skyrius, trečiasis skirsnis, 158 - V skyrius, penktasis skirsnis, 163 - VI skyrius, septintasis skirsnis, 164 - VI skyrius, aštuntasis skirsnis, 128 - IV skyrius, šeštasis skirsnis, 151 - V skyrius, keturioliktasis skirsnis;

Sklypo Nr. 621-2, patikėjimo teise valdyti plotas 653,77 ha, koncentracinės paskirties žemė (810), specialiosios žemės naudojimo sąlygos: 126 - VI skyrius, trečiasis skirsnis, 158 - V skyrius, penktasis skirsnis, 163 - VI skyrius, septintasis skirsnis, 164 - VI skyrius, aštuntasis skirsnis, 128 - IV skyrius, šeštasis skirsnis, 151 - V skyrius, keturioliktasis skirsnis, 119 - V skyrius, pirmasis skirsnis, 123 - VI skyrius, tryliktasis skirsnis, 130 - VI skyrius, devintasis skirsnis, 131 - VI skyrius, ketvirtasis skirsnis“.

Šis įsakymas yra Nacionalinės žemės tarnybos prie žemės ūkio ministerijos Jurbarko skyriaus vedėjo 2022 m. balandžio 7 d. įsakymo Nr. 32VĮ-174-(14.32.2.) „Dėl Jurbarko savivaldybės Viešvilės seniūnijos Viešvilės kadastro vietovės žemės reformos žemėtvarkos projekto patvirtinimo“ neatskiriama dalis.



Artūras Baltrušaitis

DETALŪS METADUOMENYS	
Dokumento sudarytojas (-ai)	Nacionalinė žemės tarnyba 188704927, Gedimino pr. 19, LT-01103 Vilnius
Dokumento pavadinimas (antraštė)	DĖL PROJEKTO PATIKSLINIMO
Dokumento registracijos data ir numeris	2022-07-07 Nr. 32SD-2119-(14.32.137 E.)
Dokumento gavimo data ir dokumento gavimo registracijos numeris	–
Dokumento specifikacijos identifikavimo žymuo	ADOC-V1.0
Parašo paskirtis	Pasirašymas
Parašą sukūrusio asmens vardas, pavardė ir pareigos	Artūras Baltrušaitis, Jurbarko skyriaus vedėjas, Jurbarko skyrius
Sertifikatas išduotas	ARTŪRAS BALTRUŠAITIS, Nacionalinė žemės tarnyba prie Žemės ūkio ministerijos LT
Parašo sukūrimo data ir laikas	2022-07-07 06:52:11 (GMT+03:00)
Parašo formatas	XAdES-T
Laiko žymoje nurodytas laikas	2022-07-07 06:52:21 (GMT+03:00)
Informacija apie sertifikavimo paslaugų teikėją	ADIC CA-B, Asmens dokumentu israsymo centras prie LR VRM LT
Sertifikato galiojimo laikas	2021-02-23 11:16:53 – 2024-02-23 11:16:53
Informacija apie būdus, naudotus metaduomenų vientisumui užtikrinti	"Registravimas" paskirties metaduomenų vientisumas užtikrintas naudojant "RCSC IssuingCA, VI Registru centras - i.k. 124110246 LT" išduotą sertifikatą "Dokumentų valdymo sistema NŽT DVS, Nacionalinė žemės tarnyba prie Žemės ūkio ministerijos, į.k. 188704927 LT", sertifikatas galioja nuo 2021-12-20 09:37:35 iki 2024-12-19 09:37:35
Pagrindinio dokumento priedų skaičius	1
Pagrindinio dokumento pridedamų dokumentų skaičius	–
Priedamo dokumento sudarytojas (-ai)	–
Priedamo dokumento pavadinimas (antraštė)	–
Priedamo dokumento registracijos data ir numeris	–
Programinės įrangos, kuria naudojantis sudarytas elektroninis dokumentas, pavadinimas	Dokumentų valdymo sistema NŽT DVS, versija 3.5.43
Informacija apie elektroninio dokumento ir elektroninio (-ių) parašo (-ų) tikrinimą (tikrinimo data)	Atitinka specifikacijos keliamus reikalavimus. Visi dokumente esantys elektroniniai parašai galioja (2022-07-07 07:49:58)
Paieškos nuoroda	–
Papildomi metaduomenys	Nuorašą suformavo 2022-07-07 07:49:58 Dokumentų valdymo sistema NŽT DVS

ELEKTRONINIO DOKUMENTO METADUOMENYS	
Dokumento pavadinimas (antraštė)	Nacionalinės žemės tarnybos teritorinio skyriaus vedėjo įsakymas
Dokumento sudarytojas (-ai)	ALGIRDAS BIELINSKIS, matininkas, UAB "ALVI projektai"
Dokumento registracijos data ir numeris	2022-07-07 Nr. 32SD-2119-(14.32.137E.)
Dokumento lapų skaičius	3
Parašo paskirtis	Pasirašymas
Parašą sukūrusio asmens vardas, pavardė ir pareigos	ALGIRDAS BIELINSKIS, matininkas
Sertifikatas išduotas	ALGIRDAS BIELINSKIS, LT
Parašo sukūrimo data ir laikas	2022.07.15 15:59:46 (GMT+03:00)
Parašo formatas	PAdES
Laiko žymoje nurodytas laikas	2022.07.15 15:59:46 (GMT+03:00)
Informacija apie sertifikavimo paslaugų teikėją	ADIC CA-A, Asmens dokumentu israsymo centras prie LR VRM, LT
Sertifikato galiojimo laikas	Nuo 2021.10.01 10:25:02 iki 2024.09.30 10:25:02
Parašo paskirtis	Pasirašymas
Parašą sukūrusio asmens vardas, pavardė ir pareigos	JURGITA ABROMAITĖ, Vyriausiasis specialistas
Sertifikatas išduotas	JURGITA ABROMAITĖ, Nacionalinė žemės tarnyba prie Žemės ūkio ministerijos, LT
Parašo sukūrimo data ir laikas	2022.07.29 14:18:53 (GMT+03:00)
Parašo formatas	PAdES
Laiko žymoje nurodytas laikas	2022.07.29 14:18:53 (GMT+03:00)
Informacija apie sertifikavimo paslaugų teikėją	ADIC CA-A, Asmens dokumentu israsymo centras prie LR VRM, LT
Sertifikato galiojimo laikas	Nuo 2020.12.15 09:08:54 iki 2023.12.15 09:08:54
Pagrindinio dokumento priedų skaičius	-
Pagrindinio dokumento priedai	-
Pagrindinio dokumento priedamų dokumentų skaičius	-
Priedami dokumentai	-
Programinės įrangos, kuria naudojantis sudarytas elektroninis dokumentas, pavadinimas	GeoMatininkas, versija 3.29
Informacija apie elektroninio (-ių) parašo (-ų) tikrinimą (tikrinimo data)	Atitinka specifikacijos keliamus reikalavimus. Visi dokumente esantys elektroniniai parašai galioja (2022.08.22 11:36:25)
Papildomi metaduomenys	Nuorašą suformavo 2022.08.22 11:36:25 ALGIRDAS BIELINSKIS



MAŽOSIOS LIETUVOS SAUGOMŲ TERITORIJŲ DIREKCIJA

Biudžetinė įstaiga, Kuršmarių g. 13, Rusnės mstl., LT-99349 Šilutės r. sav., tel. (+370) 441 75050, el.p. mlietuva@saugoma.lt
Duomenys kaupiami ir saugomi Juridinių asmenų registre, kodas 306109995

MB "ALVI projektai"

El.p. algbix@gmail.com

2022-07-14

Į 2022-07-04

Nr. S-7

Nr. PRAŠYMA

DĖL ŽEMĖS SKLYPŲ KADASTRINIŲ MATAVIMŲ PLANŲ DERINIMO

Mažosios Lietuvos saugomų teritorijų direkcija susipažino su Jūsų parengtais Jurbarko rajono savivaldybės, Viešvilės seniūnijos, Viešvilės valstybinio gamtinio rezervato žemės sklypų Nr. 621-1 (sklypo plotas – 23,9376 ha) ir Nr. 621-2 (sklypo plotas – 650,3239 ha) kadastrinių matavimų planais ir jų sprendinius derina.

Direktorius

Darius Nicius



ELEKTRONINIO DOKUMENTO METADUOMENYS	
Dokumento pavadinimas (antraštė)	Kitas juridinis dokumentas
Dokumento sudarytojas (-ai)	ALGIRDAS BIELINSKIS, matininkas, UAB "ALVI projektai"
Dokumento registracijos data ir numeris	2022-07-14 Nr. S-7
Dokumento lapų skaičius	1
Parašo paskirtis	Pasirašymas
Parašą sukūrusio asmens vardas, pavardė ir pareigos	ALGIRDAS BIELINSKIS, matininkas
Sertifikatas išduotas	ALGIRDAS BIELINSKIS, LT
Parašo sukūrimo data ir laikas	2022.07.15 15:59:48 (GMT+03:00)
Parašo formatas	PADES
Laiko žymoje nurodytas laikas	2022.07.15 15:59:48 (GMT+03:00)
Informacija apie sertifikavimo paslaugų teikėją	ADIC CA-A, Asmens dokumentu israsymo centras prie LR VRM, LT
Sertifikato galiojimo laikas	Nuo 2021.10.01 10:25:02 iki 2024.09.30 10:25:02
Parašo paskirtis	Pasirašymas
Parašą sukūrusio asmens vardas, pavardė ir pareigos	JURGITA ABROMAITĖ, Vyriausiasis specialistas
Sertifikatas išduotas	JURGITA ABROMAITĖ, Nacionalinė žemės tarnyba prie Žemės ūkio ministerijos, LT
Parašo sukūrimo data ir laikas	2022.07.29 14:19:40 (GMT+03:00)
Parašo formatas	PADES
Laiko žymoje nurodytas laikas	2022.07.29 14:19:40 (GMT+03:00)
Informacija apie sertifikavimo paslaugų teikėją	ADIC CA-A, Asmens dokumentu israsymo centras prie LR VRM, LT
Sertifikato galiojimo laikas	Nuo 2020.12.15 09:08:54 iki 2023.12.15 09:08:54
Pagrindinio dokumento priedų skaičius	-
Pagrindinio dokumento priedai	-
Pagrindinio dokumento priedamų dokumentų skaičius	-
Priedami dokumentai	-
Programinės įrangos, kuria naudojantis sudarytas elektroninis dokumentas, pavadinimas	GeoMatininkas, versija 3.29
Informacija apie elektroninio (-ių) parašo (-ų) tikrinimą (tikrinimo data)	Atitinka specifikacijos keliamus reikalavimus. Visi dokumente esantys elektroniniai parašai galioja (2022.08.22 11:36:25)
Papildomi metaduomenys	Nuorašą suformavo 2022.08.22 11:36:25 ALGIRDAS BIELINSKIS

Viešvilės valstybinio gamtinio rezervatodirekcija

(žemės sklypo savininko (esamo ar būsimo) vardas ir pavardė, adresas, el. paštas, telefono Nr.; juridinio asmens _

Nacionalinės žemės tarnybos
prie Žemės ūkio ministerijos
Jurbarko skyriaus vedėjui

PRAŠYMAS

**DĖL TEISINĖS REGISTRACIJOS KLASIFIKATORIAUS „KITŲ DAIKTINIŲ TEISIŲ
KLASIFIKATORIUS“ ĮRAŠYMO (PANAIKINIMO) Į NEKILNOJAMOJO TURTO KADASTRĄ IR
NEKILNOJAMOJO TURTO REGISTRĄ**

2022-06-20

(data)

Jurbarkas

(sudarymo vieta)

Prašau **įrašyti** žemės sklypui, esančiam Jurbarko raj. savivaldybėje, Viešvilės seniūnijoje (skl
projekt. Nr.621-1)

(žemės sklypo adresas, jei adresas nesuteiktas – nurodyti žemės sklypo buvimo vietą (savivaldybės, seniūnijos,
miesto ar kaimo, gatvės pavadinimą), kadastro Nr.)

Specialiųjų žemės naudojimo sąlygas:

126 – Paviršiniai vandens telkiniai (VI skyrius, šeštasis skirsnis) – 4848m².

151-Biosferos rezervatų buferinės apsaugos zonos (V skyrius, dvidešimt šeštasis
skirsnis) -239376m².

158-Gamtiniai rezervatai (V skyrius, penktasis skirsnis) – 239376m².

126 – Miško žemė (VI skyrius, trečiasis skirsnis) – 234528m².

163-Paviršinio vandens telkinių apsaugos zonos (VI skyrius, septintasis skirsnis) –
111789m².

164-Paviršinio vandens telkinių pakrantės apsaugos juostos (VI skyrius, aštuntasis
skirsnis) – 6325m²..

Žemės sklypo savininkai sutinka ir neprašo kompensacijos dėl įrašomos specialiosios žemės naudojimo
sąlygos.

PRIDEDAMA. Dokumentas (-ai), įrodantis (-ys), kad žemės sklype yra objektas, dėl kurio žemės sklypui
formavimo metu naikinamas servitutas - elektroninė kadastro duomenų byla.



(Parašas)

direktorius Algis Butleris

Patvirtinta 2020 m. kovo 5 d. Nr. 1AP-4-(5.29.)

ELEKTRONINIO DOKUMENTO METADUOMENYS	
Dokumento pavadinimas (antraštė)	Kitas juridinis dokumentas
Dokumento sudarytojas (-ai)	ALGIRDAS BIELINSKIS, matininkas, UAB "ALVI projektai"
Dokumento registracijos data ir numeris	2022-06-20
Dokumento lapų skaičius	1
Parašo paskirtis	Pasirašymas
Parašą sukūrusio asmens vardas, pavardė ir pareigos	ALGIRDAS BIELINSKIS, matininkas
Sertifikatas išduotas	ALGIRDAS BIELINSKIS, LT
Parašo sukūrimo data ir laikas	2022.07.15 15:59:49 (GMT+03:00)
Parašo formatas	PADES
Laiko žymoje nurodytas laikas	2022.07.15 15:59:49 (GMT+03:00)
Informacija apie sertifikavimo paslaugų teikėją	ADIC CA-A, Asmens dokumentu israsymo centras prie LR VRM, LT
Sertifikato galiojimo laikas	Nuo 2021.10.01 10:25:02 iki 2024.09.30 10:25:02
Parašo paskirtis	Pasirašymas
Parašą sukūrusio asmens vardas, pavardė ir pareigos	JURGITA ABROMAITĖ, Vyriausiasis specialistas
Sertifikatas išduotas	JURGITA ABROMAITĖ, Nacionalinė žemės tarnyba prie Žemės ūkio ministerijos, LT
Parašo sukūrimo data ir laikas	2022.07.29 14:19:16 (GMT+03:00)
Parašo formatas	PADES
Laiko žymoje nurodytas laikas	2022.07.29 14:19:16 (GMT+03:00)
Informacija apie sertifikavimo paslaugų teikėją	ADIC CA-A, Asmens dokumentu israsymo centras prie LR VRM, LT
Sertifikato galiojimo laikas	Nuo 2020.12.15 09:08:54 iki 2023.12.15 09:08:54
Pagrindinio dokumento priedų skaičius	-
Pagrindinio dokumento priedai	-
Pagrindinio dokumento pridedamų dokumentų skaičius	-
Pridedami dokumentai	-
Programinės įrangos, kuria naudojantis sudarytas elektroninis dokumentas, pavadinimas	GeoMatininkas, versija 3.29
Informacija apie elektroninio (-ių) parašo (-ų) tikrinimą (tikrinimo data)	Atitinka specifikacijos keliamus reikalavimus. Visi dokumente esantys elektroniniai parašai galioja (2022.08.22 11:36:25)
Papildomi metaduomenys	Nuorašą suformavo 2022.08.22 11:36:25 ALGIRDAS BIELINSKIS

Viešvilės VGR direkcija

(žemės sklypo savininko (esamo ar būsimos) vardas ir pavardė, adresas, el. paštas, telefono Nr.; juridinio asmens _____
ar kitos užsienio organizacijos pavadinimas, buveinė, el. paštas, telefono Nr.)

Nacionalinės žemės tarnybos prie Žemės ūkio ministerijos
Jurbarko skyriaus vadovui
(teritorinio padalinio pavadinimas)

PRAŠYMAS PAKEISTI NUSTATYTUS ŽEMĖS SKLYPO KADASTRO DUOMENIS

2022- 05 -20

(data)

Kaunas

(sudarymo vieta)

Prašau patvirtinti nustatytus žemės sklypo (skl. projekt. Nr.621-1), esančio Jurbarko raj. sav., Viešvilės sen.

(žemės sklypo adresas, jei adresas nesuteiktas, – nurodyti žemės sklypo buvimo vietą)

kadastro duomenis pagal MB „ALVI projektai“ matininko Algirdo Bielinskio

(juridinio asmens ar kitos užsienio organizacijos pavadinimas, matininko vardas ir pavardė)

parengtą žemės sklypo kadastro duomenų bylą.


PRIDEDAMA:

2. Žemės sklypo kadastro duomenų byla,

(nurodomas byloje esančių lapų ir kompiuterinių laikmenų

skaičius (vieno bylos egzemplioriaus), egzempliorių skaičius)

2. Įgaliojimo kopija ☐ (jei pridedama pažymėti ☒).


(Parašas)

Direktorius Algis Butleris

ELEKTRONINIO DOKUMENTO METADUOMENYS	
Dokumento pavadinimas (antraštė)	Prašymas pakeisti nustatytus žemės sklypo kadastro duomenis
Dokumento sudarytojas (-ai)	ALGIRDAS BIELINSKIS, matininkas, UAB "ALVI projektai"
Dokumento registracijos data ir numeris	2022-05-20
Dokumento lapų skaičius	1
Parašo paskirtis	Pasirašymas
Parašą sukūrusio asmens vardas, pavardė ir pareigos	ALGIRDAS BIELINSKIS, matininkas
Sertifikatas išduotas	ALGIRDAS BIELINSKIS, LT
Parašo sukūrimo data ir laikas	2022.07.15 15:59:51 (GMT+03:00)
Parašo formatas	PADES
Laiko žymoje nurodytas laikas	2022.07.15 15:59:51 (GMT+03:00)
Informacija apie sertifikavimo paslaugų teikėją	ADIC CA-A, Asmens dokumentu israsymo centras prie LR VRM, LT
Sertifikato galiojimo laikas	Nuo 2021.10.01 10:25:02 iki 2024.09.30 10:25:02
Pagrindinio dokumento priedų skaičius	-
Pagrindinio dokumento priedai	-
Pagrindinio dokumento pridedamų dokumentų skaičius	-
Pridedami dokumentai	-
Programinės įrangos, kuria naudojantis sudarytas elektroninis dokumentas, pavadinimas	GeoMatininkas, versija 3.29
Informacija apie elektroninio (-ių) parašo (-ų) tikrinimą (tikrinimo data)	Atitinka specifikacijos keliamus reikalavimus. Visi dokumente esantys elektroniniai parašai galioja (2022.08.22 11:36:26)
Papildomi metaduomenys	Nuorašą suformavo 2022.08.22 11:36:26 ALGIRDAS BIELINSKIS

PATVIRTINTA

Nacionalinės žemės tarnybos prie

Žemės ūkio ministerijos direktoriaus

2012 m. vasario 10 d. įsakymu Nr.1P-(1.3)-50

MB „ALVI projektai“ Raudondvario pl.91-202, Kaunas

(vardas ir pavardė, adresas, el. paštas, telefono Nr.; juridinio asmens

El.p. algbix@gmail.com, tel.868601075

ar kitos užsienio organizacijos pavadinimas, buveinė, el. paštas, telefono Nr.)

Nacionalinės žemės tarnybos prie Žemės ūkio ministerijos
Jurbarko skyriaus vadovui

(teritorinio padalinio pavadinimas)

PRAŠYMAS PATIKRINTI ŽEMĖS SKLYPO KADASTRO DUOMENŲ BYLĄ

2022-07-15

(data)

Kaunas

(sudarymo vieta)

Prašau patikrinti Viešvilės VGR žemės sklypo (skl. projekt. Nr.621-1)

esančio Viešvilės sen., Jurbarko rajone, Tauragės apskrityje

(žemės sklypo adresas, jei adresas nesuteiktas, – nurodyti žemės sklypo buvimo vietą)

kadastro duomenų bylą.

Žemės sklypo kadastro duomenis nustatė MB „ALVI projektai“ matininkas

(juridinio asmens ar kitos užsienio organizacijos pavadinimas)

Algirdas Bielinskis, (kvalifikacijos pažymėjimas Nr.2M-M-1405, TEL. 868601075.

(matininko vardas ir pavardė, kvalifikacijos pažymėjimo Nr., el. paštas, telefono Nr.)

PRIDEDAMA. Žemės sklypo kadastro duomenų byla,
(nurodomas byloje esančių lapų ir

kompiuterinių laikmenų skaičius (vieno bylos egzemplioriaus), egzempliorių skaičius)

(Parašas)

Algirdas Bielinskis
(Vardas, pavardė)

ELEKTRONINIO DOKUMENTO METADUOMENYS	
Dokumento pavadinimas (antraštė)	Prašymas patikrinti žemės sklypo kadastro duomenų bylą
Dokumento sudarytojas (-ai)	ALGIRDAS BIELINSKIS, matininkas, UAB "ALVI projektai"
Dokumento registracijos data ir numeris	2022-07-15
Dokumento lapų skaičius	1
Parašo paskirtis	Pasirašymas
Parašą sukūrusio asmens vardas, pavardė ir pareigos	ALGIRDAS BIELINSKIS, matininkas
Sertifikatas išduotas	ALGIRDAS BIELINSKIS, LT
Parašo sukūrimo data ir laikas	2022.07.15 15:59:52 (GMT+03:00)
Parašo formatas	PADES
Laiko žymoje nurodytas laikas	2022.07.15 15:59:52 (GMT+03:00)
Informacija apie sertifikavimo paslaugų teikėją	ADIC CA-A, Asmens dokumentu israsymo centras prie LR VRM, LT
Sertifikato galiojimo laikas	Nuo 2021.10.01 10:25:02 iki 2024.09.30 10:25:02
Pagrindinio dokumento priedų skaičius	-
Pagrindinio dokumento priedai	-
Pagrindinio dokumento pridedamų dokumentų skaičius	-
Pridedami dokumentai	-
Programinės įrangos, kuria naudojantis sudarytas elektroninis dokumentas, pavadinimas	GeoMatininkas, versija 3.29
Informacija apie elektroninio (-ių) parašo (-ų) tikrinimą (tikrinimo data)	Atitinka specifikacijos keliamus reikalavimus. Visi dokumente esantys elektroniniai parašai galioja (2022.08.22 11:36:26)
Papildomi metaduomenys	Nuorašą suformavo 2022.08.22 11:36:26 ALGIRDAS BIELINSKIS

NACIONALINIS ŽEMĖS TARNYBOS PRIE ŽEMĖS ŪKIO MINISTERIJOS
JURBARKO SKYRIUSŽEMĖS SKLYPO KADASTRO DUOMENŲ BYLOS
TIKRINIMO AKTAS

2022-07-29 Nr. KAM-70766-(10.9 E.)

(data)

Jurbarkas
(sudarymo vieta)

1. Žemės sklypo kadastro Nr., (ar projektinis Nr.) adresas ir plotas: **Nr. 9489/0011:0000, Jurbarko r. sav., sklypo plotas: 239376 kv. m., bylos Nr. 2272727**
2. Žemės sklypo kadastro duomenis nustatytas: **UAB "ALVI projektai"; 159947666, matininkas: ALGIRDAS BIELINSKIS, kvalifikacijos pažymėjimo Nr.: 2M-M-1405**
3. Patikrinus žemės sklypo kadastro duomenis, nustatyta, kad:

	Teisingai	Neteisingai	Pažeista teisės akto nuostata	Pažeidimo aprašymas
1	2	3	4	5
3.1.	Žemės sklypo ribų atitiktis teritorijai planavimo dokumentams ar žemės valdos projektams nustatyta			
	+			
3.2.	Žemės sklypo plotas nustatytas			
	+			
3.3.	Žemės sklypo planas sudarytas			
	+			
3.4.	Žemės sklypo ribų paženklėjimo – parodymo aktas užpildytas			
	+			
3.5.	Žemės sklypo kadastro duomenų forma užpildyta			
	+			
3.6.	Žemės sklypo vertės apskaičiavimas			
	+			
3.7.	Žemės sklypo kadastro duomenys buvo parengti, sukomplektuoti			
	+			

KITOS PASTABOS:

4. Žemės sklypo kadastriniai matavimai ir žemės sklypo ribų ženklėjimas vietovėje:

☐ tikrinamas;

☒ netikrinamas.

5. Žemės sklypo savininko (naudotojo) prašymas patvirtinti nustatytus žemės sklypo kadastro duomenis (suformuoti žemės sklypą), pakeisti nustatytus žemės sklypo kadastro duomenis arba pertvarkyti žemės sklypą (-us) ir patvirtinti pertvarkyto (-) žemės sklypo (-) kadastro duomenis teritoriniam padaliniiui:

☒ pateiktas;

☐ nepateiktas.

Žemės sklypo kadastro duomenis bylą patikrino

vyresnioji specialistė_____
J.ABROMAITIS

Šis Žemės sklypo kadastro duomenų bylos tikrinimo aktas, taip pat žemės sklypo kadastro duomenis bylą tikrinusio asmens atlikti kiti veiksmai (neveikimas) gali būti skundžiami teritorinio padalinio vadovui Lietuvos Respublikos viešojo administravimo įstatyme nustatyta tvarka.

ELEKTRONINIO DOKUMENTO METADUOMENYS	
Dokumento pavadinimas (antraštė)	Nacionalinės žemės tarnybos prie ŽŪM teritorinio skyriaus žemės sklypo kadastro duomenų bylos tikrinimo aktas
Dokumento sudarytojas (-ai)	JURGITA ABROMAITĖ, Vyriausiasis specialistas, Nacionalinė žemės tarnyba prie Žemės ūkio ministerijos
Dokumento registracijos data ir numeris	2022-07-29 Nr. KAM-70766-(10.9 E.)
Dokumento lapų skaičius	1
Parašo paskirtis	Pasirašymas
Parašą sukūrusio asmens vardas, pavardė ir pareigos	JURGITA ABROMAITĖ, Vyriausiasis specialistas
Sertifikatas išduotas	JURGITA ABROMAITĖ, Nacionalinė žemės tarnyba prie Žemės ūkio ministerijos, LT
Parašo sukūrimo data ir laikas	2022.07.29 14:15:02 (GMT+03:00)
Parašo formatas	PAdES
Laiko žymeje nurodytas laikas	2022.07.29 14:15:02 (GMT+03:00)
Informacija apie sertifikavimo paslaugų teikėją	ADIC CA-A, Asmens dokumentu israsymo centras prie LR VRM, LT
Sertifikato galiojimo laikas	Nuo 2020.12.15 09:08:54 iki 2023.12.15 09:08:54
Pagrindinio dokumento priedų skaičius	-
Pagrindinio dokumento priedai	-
Pagrindinio dokumento pridedamų dokumentų skaičius	-
Pridedami dokumentai	-
Programinės įrangos, kuria naudojantis sudarytas elektroninis dokumentas, pavadinimas	GeoMatininkas, versija 3.29
Informacija apie elektroninio (-ių) parašo (-ų) tikrinimą (tikrinimo data)	Atitinka specifikacijos keliamus reikalavimus. Visi dokumente esantys elektroniniai parašai galioja (2022.08.22 11:36:26)
Papildomi metaduomenys	Nuorašą suformavo 2022.08.22 11:36:26 ALGIRDAS BIELINSKIS



**NACIONALINĖS ŽEMĖS TARNYBOS
PRIE ŽEMĖS ŪKIO MINISTERIJOS
JURBARKO SKYRIAUS
VEDĖJAS**

SPRENDIMAS

**DĖL ŽEMĖS SKLYPO NR. 621-1, UNIKALUS NR. 4400-5913-9976, ESANČIO
VIEŠVILĖS SENIŪNIJOJE, JURBARKO RAJONE, NUSTATYTŲ KADASTRO
DUOMENŲ PATVIRTINIMO (ŽEMĖS SKLYPO SUFORMAVIMO) IR
NACIONALINĖS ŽEMĖS TARNYBOS PRIE ŽEMĖS ŪKIO MINISTERIJOS
PATIKĖJIMO TEISĖS Į ŠĮ ŽEMĖS SKLYPĄ ĮREGISTRAVIMO NEKILNOJAMOJO
TURTO REGISTRE**

2022 m. rugpjūčio d. Nr. 32SK- -(14.32.110 E.)
Jurbarkas

Vadovaudamasis Lietuvos Respublikos žemės įstatymo 7 straipsnio 1 dalies 1 punktu ir 32 straipsnio 3 dalies 12 punktu, Lietuvos Respublikos nekilnojamojo turto kadastro įstatymo 7 straipsnio 1 dalies 1 punktu, Lietuvos Respublikos nekilnojamojo turto registro įstatymo 22 straipsnio 1 punktu, Lietuvos Respublikos nekilnojamojo turto kadastro nuostatų, patvirtintų Lietuvos Respublikos Vyriausybės 2002 m. balandžio 15 d. nutarimu Nr. 534 „Dėl Lietuvos Respublikos nekilnojamojo turto kadastro nuostatų patvirtinimo“, 12 punktu, 84¹.1.1.1. papunkčiu, atsižvelgdamas į Jurbarko rajono Viešvilės kadastro vietovės žemės reformos žemėtvarkos projektą, patvirtintą 2022 m. balandžio 7 d. Nacionalinės žemės tarnybos prie Žemės ūkio ministerijos Jurbarko skyriaus vedėjo įsakymu Nr. 32VĮ-174-(14.32.2.) „Dėl Tauragės apskrities Jurbarko rajono (savivaldybės) Viešvilės seniūnijos Viešvilės kadastro vietovės žemės reformos žemėtvarkos projekto patvirtinimo“ ir veikdamas pagal Nacionalinės žemės tarnybos prie Žemės ūkio ministerijos direktoriaus 2021 m. balandžio 2 d. įgaliojimą Nr. 1Į-282-(1.9 E.) „Dėl teritorijų planavimo dokumentų ir žemės valdos projektų rengimo ir tvirtinimo ir kitų funkcijų atlikimo“:

1. S u f o r m u o j u žemės sklypą ir p a t v i r t i n u žemės sklypo projektinis Nr. 621-1, unikalus Nr. 4400-5913-9976, kadastro duomenis, nustatytus pagal UAB „ALVI projektai“ matininko Algirdo Bielinškio parengtą elektroninę žemės sklypo projektinis Nr. 621-1, unikalus Nr. 4400-5913-9976, kadastro duomenų bylą Nr. 2272727, kuri saugoma Nekilnojamojo turto registro posistemės „GeoMatininkas“ elektroniniame archyve ir yra neatskiriama šio sprendimo dalis.

2. N u s p r e n d ž i u kreiptis į VĮ Registrų centrą, pateikiant prašymą įregistruoti šio sprendimo 1 punktu suformuotą žemės sklypą ir Nacionalinės žemės tarnybos prie Žemės ūkio ministerijos patikėjimo teisę į šį žemės sklypą.

Šis sprendimas gali būti skundžiamas Nekilnojamojo daikto kadastro duomenų bylos tikrinimo taisyklių, patvirtintų Nacionalinės žemės tarnybos prie Žemės ūkio ministerijos generalinio direktoriaus 2009 m. rugsėjo 3 d. įsakymu Nr. 1P-98 „Dėl Nekilnojamojo daikto kadastro duomenų bylos tikrinimo taisyklių patvirtinimo“, 26.2 punkte nustatyta tvarka.

Vedėjas

Artūras Baltrušaitis

DETALŪS METADUOMENYS

Dokumento sudarytojas (-ai)	Nacionalinė žemės tarnyba 188704927, Gedimino pr. 19, LT-01103 Vilnius
Dokumento pavadinimas (antraštė)	SPRENDIMAS DĖL ŽEMĖS SKLYPO NR. 621-1, UNIKALUS NR. 4400-5913-9976, ESANČIO VIEŠVILĖS SENIŪNIJOJE, JURBARKO RAJONE, NUSTATYTŲ KADASTRO DUOMENŲ PATVIRTINIMO (ŽEMĖS SKLYPO SUFORMAVIMO) IR NACIONALINĖS ŽEMĖS TARNYBOS PRIE ŽEMĖS ŪKIO MINISTERIJOS PATIKĖJIMO TEISĖS Į ŠĮ ŽEMĖS SKLYPĄ ĮREGISTRAVIMO NEKILNOJAMOJO TURTO REGISTRE
Dokumento registracijos data ir numeris	2022-08-10 Nr. 32SK-585-(14.32.110 E.)
Dokumento gavimo data ir dokumento gavimo registracijos numeris	–
Dokumento specifikacijos identifikavimo žymuo	ADOC-V1.0
Parašo paskirtis	Pasirašymas
Parašą sukūrusio asmens vardas, pavardė ir pareigos	Artūras Baltrušaitis, Jurbarko skyriaus vedėjas, Jurbarko skyrius
Sertifikatas išduotas	ARTŪRAS BALTRUŠAITIS, Nacionalinė žemės tarnyba prie Žemės ūkio ministerijos LT
Parašo sukūrimo data ir laikas	2022-08-10 06:50:19 (GMT+03:00)
Parašo formatas	XAdES-T
Laiko žymoje nurodytas laikas	2022-08-10 06:50:20 (GMT+03:00)
Informacija apie sertifikavimo paslaugų teikėją	ADIC CA-B, Asmens dokumentu israsymo centras prie LR VRM LT
Sertifikato galiojimo laikas	2021-02-23 11:16:53 – 2024-02-23 11:16:53
Informacija apie būdus, naudotus metaduomenų vientisumui užtikrinti	"Registravimas" paskirties metaduomenų vientisumas užtikrintas naudojant "RCSC IssuingCA, VI Registru centras - i.k. 124110246 LT" išduotą sertifikatą "Dokumentų valdymo sistema NŽT DVS, Nacionalinė žemės tarnyba prie Žemės ūkio ministerijos, į.k. 188704927 LT", sertifikatas galioja nuo 2021-12-20 09:37:35 iki 2024-12-19 09:37:35
Pagrindinio dokumento priedų skaičius	–
Pagrindinio dokumento pridedamų dokumentų skaičius	–
Priedamo dokumento sudarytojas (-ai)	–
Priedamo dokumento pavadinimas (antraštė)	–
Priedamo dokumento registracijos data ir numeris	–
Programinės įrangos, kuria naudojantis sudarytas elektroninis dokumentas, pavadinimas	Dokumentų valdymo sistema NŽT DVS, versija 3.5.43
Informacija apie elektroninio dokumento ir elektroninio (-ių) parašo (-ų) tikrinimą (tikrinimo data)	Atitinka specifikacijos keliamus reikalavimus. Visi dokumente esantys elektroniniai parašai galioja (2022-08-10 09:00:05)
Paieškos nuoroda	–
Papildomi metaduomenys	Nuorašą suformavo 2022-08-10 09:00:06 Dokumentų valdymo sistema NŽT DVS

ELEKTRONINIO DOKUMENTO METADUOMENYS	
Dokumento pavadinimas (antraštė)	Nacionalinės žemės tarnybos teritorinio skyriaus vedėjo sprendimas
Dokumento sudarytojas (-ai)	ARTŪRAS BALTRUŠAITIS, Skyriaus vedėjas, Nacionalinė žemės tarnyba prie Žemės ūkio ministerijos
Dokumento registracijos data ir numeris	2022-08-10 Nr. 32SK-585-(14.32.110 E.)
Dokumento lapų skaičius	3
Parašo paskirtis	Pasirašymas
Parašą sukūrusio asmens vardas, pavardė ir pareigos	ARTŪRAS BALTRUŠAITIS, Skyriaus vedėjas
Sertifikatas išduotas	ARTŪRAS BALTRUŠAITIS, Nacionalinė žemės tarnyba prie Žemės ūkio ministerijos, LT
Parašo sukūrimo data ir laikas	2022.08.10 10:10:19 (GMT+03:00)
Parašo formatas	PADES
Laiko žymoje nurodytas laikas	2022.08.10 10:10:19 (GMT+03:00)
Informacija apie sertifikavimo paslaugų teikėją	ADIC CA-B, Asmens dokumentu israsymo centras prie LR VRM, LT
Sertifikato galiojimo laikas	Nuo 2021.02.23 11:16:53 iki 2024.02.23 11:16:53
Parašo paskirtis	Pasirašymas
Parašą sukūrusio asmens vardas, pavardė ir pareigos	KORINA DANIELIŪTĖ, Vyresnioji kadastro specialistė
Sertifikatas išduotas	KORINA DANIELIŪTĖ, LT
Parašo sukūrimo data ir laikas	2022.08.17 13:51:21 (GMT+03:00)
Parašo formatas	PADES
Laiko žymoje nurodytas laikas	2022.08.17 13:51:21 (GMT+03:00)
Informacija apie sertifikavimo paslaugų teikėją	RCSC IssuingCA, VI Registru centras - i.k. 124110246, LT
Sertifikato galiojimo laikas	Nuo 2021.07.28 11:54:51 iki 2023.07.28 11:54:51
Parašo paskirtis	Pasirašymas
Parašą sukūrusio asmens vardas, pavardė ir pareigos	RCSC TSA3
Sertifikatas išduotas	RCSC TSA3, RCSC, LT
Parašo sukūrimo data ir laikas	2022.08.17 15:09:28 (GMT+03:00)
Parašo formatas	PADES
Laiko žymoje nurodytas laikas	2022.08.17 15:09:28 (GMT+03:00)
Informacija apie sertifikavimo paslaugų teikėją	RCSC IssuingCA-2, VI Registru Centras - i.k. 124110246, LT
Sertifikato galiojimo laikas	Nuo 2021.11.04 15:22:47 iki 2027.11.04 15:22:47
Pagrindinio dokumento priedų skaičius	-
Pagrindinio dokumento priedai	-
Pagrindinio dokumento priedamų dokumentų skaičius	-
Priedami dokumentai	-
Programinės įrangos, kuria naudojantis sudarytas elektroninis dokumentas, pavadinimas	GeoMatininkas, versija 3.29
Informacija apie elektroninio (-ių) parašo (-ų) tikrinimą (tikrinimo data)	Atitinka specifikacijos keliamus reikalavimus. Visi dokumente esantys elektroniniai parašai galioja (2022.08.22 11:36:28)
Papildomi metaduomenys	Nuorašą suformavo 2022.08.22 11:36:28 ALGIRDAS BIELINSKIS

NEKILNOJAMOJO TURTO REGISTRO DUOMENŲ BAZĖS IŠRAŠAS

2022-08-23 15:19:09

1. Nekilnojamojo turto registre įregistruotas turtas:

Registro Nr.: 44/2775318
Registro tipas: Žemės sklypas
Sudarymo data: 2022-08-17
Teritorija: Jurbarko r. sav., Jurbarko r. sav. teritorija

2. Nekilnojamieji daiktai:

2.1. Žemės sklypas
Unikalus daikto numeris: 4400-5913-9976
Žemės sklypo kadastro numeris ir kadastro vietovės pavadinimas: 9489/0011:270 Viešvilės k.v.
Daikto pagrindinė naudojimo paskirtis: Konservacinė
Žemės sklypo naudojimo būdas: Gamtinių rezervatų žemės sklypai
Žemės sklypo plotas: 23.9376 ha
Miško žemės plotas: 23.4528 ha
Vandens telkinių plotas: 0.4848 ha
Žemės ūkio naudmenų našumo balas: 31.2
Matavimų tipas: Žemės sklypas suformuotas atliekant kadastrinius matavimus
Indeksuota miško medynų vertė: 10 Eur
Miško medynų vertė: 2 Eur
Vidutinė rinkos vertė: 12110 Eur
Vidutinės rinkos vertės nustatymo data: 2022-08-17
Vidutinės rinkos vertės nustatymo būdas: Masinis vertinimas
Kadastro duomenų nustatymo data: 2022-05-20
Teritorija, kurioje taikomos specialiosios žemės naudojimo sąlygos: Gamtinių rezervatai (V skyrius, penktasis skirsnis)
Teritorijos unikalus numeris: 100020355
Teritorijos nustatymo data: 2021-02-10
Žymos apie teritoriją padarymo data: 2021-05-05

3. Daikto priklausiniai iš kito registro: įrašų nėra

4. Nuosavybė:

4.1. Nuosavybės teisė
Savininkas: LIETUVOS RESPUBLIKA, a.k. 111105555
Daiktas: žemės sklypas Nr. 4400-5913-9976, aprašytas p. 2.1.
Įregistravimo pagrindas: 2022-08-10 Nacionalinės žemės tarnybos teritorinio skyriaus vedėjo sprendimas Nr. 32SK-585-(14.32.110 E.)
Įrašas galioja: Nuo 2022-08-17

5. Valstybės ir savivaldybių žemės patikėjimo teisė:

5.1. Valstybinės žemės patikėjimo teisė
Patikėtinis: Nacionalinė žemės tarnyba prie Žemės ūkio ministerijos, a.k. 188704927
Daiktas: žemės sklypas Nr. 4400-5913-9976, aprašytas p. 2.1.
Įregistravimo pagrindas: 2022-08-10 Nacionalinės žemės tarnybos teritorinio skyriaus vedėjo sprendimas Nr. 32SK-585-(14.32.110 E.)
Įrašas galioja: Nuo 2022-08-17

6. Kitos daiktinės teisės: įrašų nėra

7. Juridiniai faktai: įrašų nėra

8. Žymos: įrašų nėra

9. Teritorijos, kuriose taikomos specialiosios žemės naudojimo sąlygos:

9.1. Miško žemė (VI skyrius, trečiasis skirsnis)
Daiktas: žemės sklypas Nr. 4400-5913-9976, aprašytas p. 2.1.
Įregistravimo pagrindas: 2022-08-10 Nacionalinės žemės tarnybos teritorinio skyriaus vedėjo sprendimas Nr. 32SK-585-(14.32.110 E.)
Plotas: 234528.00 kv. m
Įrašas galioja: Nuo 2022-08-17

9.2. Biosferos rezervatų buferinės apsaugos zonos (V skyrius, dvidešimt šeštasis skirsnis)
Daiktas: žemės sklypas Nr. 4400-5913-9976, aprašytas p. 2.1.
Įregistravimo pagrindas: 2022-08-10 Nacionalinės žemės tarnybos teritorinio skyriaus vedėjo sprendimas Nr. 32SK-585-(14.32.110 E.)
Plotas: 239376.00 kv. m
Įrašas galioja: Nuo 2022-08-17

9.3. Gamtiniai rezervatai (V skyrius, penktasis skirsnis)
Daiktas: žemės sklypas Nr. 4400-5913-9976, aprašytas p. 2.1.
Įregistravimo pagrindas: 2022-08-10 Nacionalinės žemės tarnybos teritorinio skyriaus vedėjo sprendimas Nr. 32SK-585-(14.32.110 E.)
Plotas: 239376.00 kv. m
Įrašas galioja: Nuo 2022-08-17

9.4. Paviršiniai vandens telkiniai (VI skyrius, šeštasis skirsnis)
Daiktas: žemės sklypas Nr. 4400-5913-9976, aprašytas p. 2.1.
Įregistravimo pagrindas: 2022-08-10 Nacionalinės žemės tarnybos teritorinio skyriaus vedėjo sprendimas Nr. 32SK-585-(14.32.110 E.)
Plotas: 4848.00 kv. m
Įrašas galioja: Nuo 2022-08-17

9.5. Paviršinių vandens telkinių apsaugos zonos (VI skyrius, septintasis skirsnis)
Daiktas: žemės sklypas Nr. 4400-5913-9976, aprašytas p. 2.1.
Įregistravimo pagrindas: 2022-08-10 Nacionalinės žemės tarnybos teritorinio skyriaus vedėjo sprendimas Nr. 32SK-585-(14.32.110 E.)
Plotas: 111789.00 kv. m
Įrašas galioja: Nuo 2022-08-17

9.6. Paviršinių vandens telkinių pakrantės apsaugos juostos (VI skyrius, aštuntasis skirsnis)
Daiktas: žemės sklypas Nr. 4400-5913-9976, aprašytas p. 2.1.
Įregistravimo pagrindas: 2022-08-10 Nacionalinės žemės tarnybos teritorinio skyriaus vedėjo sprendimas Nr. 32SK-585-(14.32.110 E.)
Plotas: 6325.00 kv. m
Įrašas galioja: Nuo 2022-08-17

10. Daikto registravimas ir kadastro žymos:

10.1. Kadastrinius matavimus atliko (kadastro žyma)
ALGIRDAS BIELINSKIS
Daiktas: žemės sklypas Nr. 4400-5913-9976, aprašytas p. 2.1.
Įregistravimo pagrindas: 2011-06-16 Kvalifikacijos pažymėjimas Nr. 2M-M-1405
2022-05-20 Nekilnojamojo daikto kadastro duomenų byla
Įrašas galioja: Nuo 2022-08-17

10.2. Suformuotas naujas (daikto registravimas)
Daiktas: žemės sklypas Nr. 4400-5913-9976, aprašytas p. 2.1.
Įregistravimo pagrindas: 2022-05-20 Nekilnojamojo daikto kadastro duomenų byla
2022-08-10 Nacionalinės žemės tarnybos teritorinio skyriaus vedėjo sprendimas Nr. 32SK-585-(14.32.110 E.)
Įrašas galioja: Nuo 2022-08-17

11. Registro pastabos ir nuorodos: įrašų nėra

12. Kita informacija: įrašų nėra

13. Informacija apie duomenų sandoriui tikslinimą: įrašų nėra

