

MB "ALVI projektai"

MB „ALVI projektai" Pilėnų g. 12-36, Akademijos mstl, Kauno rajonas.

El. p. algbix@gmail.com, tel. Nr. 868601075

NEKILNOJAMOJO DAIKTO KADASTRINIŲ MATAVIMŲ BYLA

Žemės sklypo kadastrinis Nr.

Registro Nr.4400-5913-9910

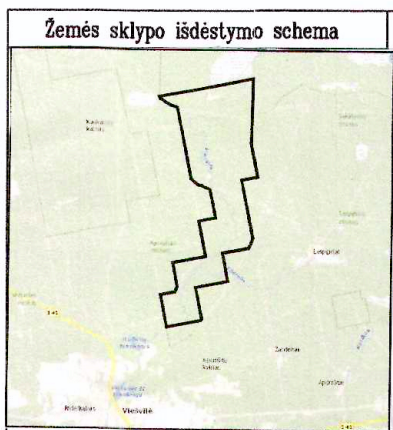
Gatvė, Nr.-

Kaimas, (miestelis):-

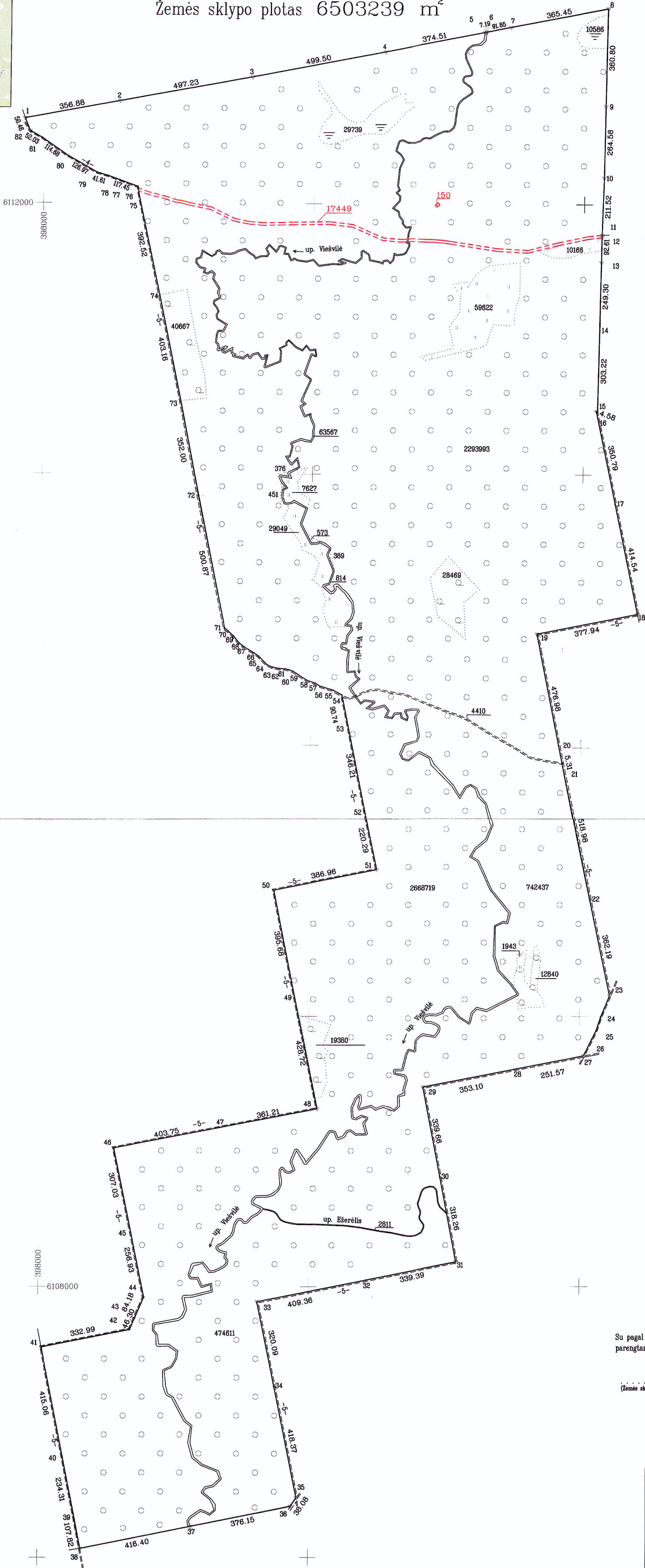
Seniūnija: Viešvilės

Miestas, (rajonas) Jurbarko

Apskritis:Tauragės



ŽEMĖS SKLYPO PLANAS M 1:10000
Žemės sklypo plotas 6503239 m²



Kadastras:	vieta	Viešvilės	blokas	sklypas
Žemės sklypo kadastro Nr.	9	4	8	9 0 0 0 7

Savivaldybė	JURBARKO
Seniūnija	VIEŠVILĖS
Gyvenamoji vieta	JURBARKO R. SAVIV. TERITORIJA
Gatvė, namo Nr.	

Gretimybė	Gretimio žemės sklypo kadastro Nr.	Pastabos
1-10		Skl. projekt. Nr. 220-1
10-17		Valstybinės žemės fondas
17-35	9489/0007.0002	
35-37		Skl. projekt. Nr.621-2
37-40	9489/0008.0003	
40-1	9489/0007.0001	

LINIJŲ ILGIAI	
11-12	9.45
23-24	83.66
24-25	54.20
25-26	36.85
26-27	67.92
54-55	38.19
55-56	49.43
56-57	20.90
57-58	34.78
58-59	61.40
59-60	13.04
60-61	16.26
61-62	23.12
62-63	24.42
63-64	20.60
64-65	45.06
65-66	21.87
66-67	40.72
67-68	22.81
68-69	32.53
69-70	27.46
70-71	16.71
75-76	11.35
76-77	5.59

Su pagal 2022 . m. balandžio . mėn. 21 d. atliktą žemės sklypo ribų pažėklinimą-parodymą parengtame žemės sklypo plane išbraižytomis ribomis ir apskaičiuotu žemės sklypo plotu sutinku

LIETUVOS RESPUBLIKA
(Žemės sklypo savininko (esamojo arba būsimojo) vardas, pavardė) (parašas) 2022-05-20 (data)

MB „ALVI projektai“			
Licencija Nr.G-948-(737), jos išdavimo data 2008-11-27			
Pareigos	Parašas	Vardas, pavardė	Data
Direktorius	A.V.	A. Bielinskis	2022-05-20
Matininkas		A. Bielinskis	2022-05-20
Matininko kvalifikacijos pažymėjimo Nr.: 2M-M-1405			

ELEKTRONINIO DOKUMENTO METADUOMENYS	
Dokumento pavadinimas (antraštė)	Žemės sklypo planas
Dokumento sudarytojas (-ai)	ALGIRDAS BIELINSKIS, matininkas, UAB "ALVI projektai"
Dokumento registracijos data ir numeris	2022-05-20
Dokumento lapų skaičius	2
Parašo paskirtis	Pasirašymas
Parašą sukūrusio asmens vardas, pavardė ir pareigos	ALGIRDAS BIELINSKIS, matininkas
Sertifikatas išduotas	ALGIRDAS BIELINSKIS, LT
Parašo sukūrimo data ir laikas	2022.07.15 15:58:33 (GMT+03:00)
Parašo formatas	PAdES
Laiko žymoje nurodytas laikas	2022.07.15 15:58:33 (GMT+03:00)
Informacija apie sertifikavimo paslaugų teikėją	ADIC CA-A, Asmens dokumentu israsymo centras prie LR VRM, LT
Sertifikato galiojimo laikas	Nuo 2021.10.01 10:25:02 iki 2024.09.30 10:25:02
Parašo paskirtis	Byla patikrinta
Parašą sukūrusio asmens vardas, pavardė ir pareigos	JURGITA ABROMAITĖ, Vyriausiasis specialistas
Sertifikatas išduotas	JURGITA ABROMAITĖ, Nacionalinė žemės tarnyba prie Žemės ūkio ministerijos, LT
Parašo sukūrimo data ir laikas	2022.07.29 14:05:08 (GMT+03:00)
Parašo formatas	PAdES
Laiko žymoje nurodytas laikas	2022.07.29 14:05:08 (GMT+03:00)
Informacija apie sertifikavimo paslaugų teikėją	ADIC CA-A, Asmens dokumentu israsymo centras prie LR VRM, LT
Sertifikato galiojimo laikas	Nuo 2020.12.15 09:08:54 iki 2023.12.15 09:08:54
Parašo paskirtis	Byla suderinta
Parašą sukūrusio asmens vardas, pavardė ir pareigos	ARTŪRAS BALTRUŠAITIS, Skyriaus vedėjas
Sertifikatas išduotas	ARTŪRAS BALTRUŠAITIS, Nacionalinė žemės tarnyba prie Žemės ūkio ministerijos, LT
Parašo sukūrimo data ir laikas	2022.07.29 14:43:11 (GMT+03:00)
Parašo formatas	PAdES
Laiko žymoje nurodytas laikas	2022.07.29 14:43:11 (GMT+03:00)
Informacija apie sertifikavimo paslaugų teikėją	ADIC CA-B, Asmens dokumentu israsymo centras prie LR VRM, LT
Sertifikato galiojimo laikas	Nuo 2021.02.23 11:16:53 iki 2024.02.23 11:16:53
Pagrindinio dokumento priedų skaičius	1
Pagrindinio dokumento priedai	94890007 -20220715.dwg
Pagrindinio dokumento pridedamų dokumentų skaičius	-
Pridedami dokumentai	-
Programinės įrangos, kuria naudojantis sudarytas elektroninis dokumentas, pavadinimas	GeoMatininkas, versija 3.29
Informacija apie elektroninio (-ių) parašo (-ų) tikrinimą (tikrinimo data)	Atitinka specifikacijos keliamus reikalavimus. Visi dokumente esantys elektroniniai parašai galioja (2022.08.22 11:20:58)
Papildomi metaduomenys	Nuorašą suformavo 2022.08.22 11:20:58 ALGIRDAS BIELINSKIS



UAB "ALVI projektai"

(mon s pavadinimas)

MB „ALVI projektai“

Pil n g. 12-36, Akademijos mstl, Kauno rajonas

Tel. Nr. 868601075

(matininko, atliekan io žem s sklypo kadastrinius matavimus, vardas ir pavard , kvalifikacijos pažym jimo Nr., individualios veiklos pažymos ar verslo liudijimo Nr., adresas, el. paštas, telefono Nr.)

ŽEM S SKLYPO KADASTRO DUOMENYS

2022-05-20

(data)

Nr.

-

Kaunas

(sudarymo vieta)

Kadastro:	vietov	Viešvil s				blokas				sklypas			
Žem s sklypo kadastro Nr.		9	4	8	9	0	0	0	7				

Savivaldyb	Jurbarko r.
Seni nija	
Gyvenamoji vietov	Jurbarko r. sav. teritorija
Gatv , namo Nr.	

Pagrindin žem s naudojimo paskirtis	Konservacin
Žem s sklypo naudojimo b das	Gamtini rezervat žem s sklypai

Duomenys apie žem s naudmen plotus ir žem s sklypo kokyb

Žem s sklypo plotas, apskai iuotas atlikus kadastrinius matavimus, (ha)												650.3239
Žem s naudmen eksplikacija (ha)												
Žem s kio naudmenos				miškas	keliai	užstatyta teritorija	vandenys	Kita žem				Nusausinta žem (ha)
iš viso	ariama	sodai	pievos					želdiniai	pelk s	pažeista	nenaudojama	
10.0844	-	-	10.0844	629.5672	-	-	6.6378	-	4.0345	-	-	-

Žem s kio naudmen našumo balas	31.2
--------------------------------	------

Duomenys apie žem s sklypui nustatytas teritorijas, kuriose taikomos specialiosios žem s naudojimo s lygos

Eil s Nr.	Teritorijos, kurioje taikomos specialiosios žem s naudojimo s lygos, kodas	Teritorijos, kurioje taikomos specialiosios žem s naudojimo s lygos, pavadinimas	Teritorijos, kurioje taikomos specialiosios žem s naudojimo s lygos, plotas, m2
1	2	3	4
1	119	Kult ros paveldo objekt ir vietovi teritorijos, j apsaugos zonos (V skyrius, pirmasis skirsnis) Melno sutartimi nustatytos LDK valstybin s sienos atkarpa\P(kodas 31745), Lietuvos partizan ųvimo vietos (kodas 25498)	17599
2	123	Žem s gelmi ištekli telkiniai (VI skyrius, tryliktasis skirsnis)	246204
3	126	Miško žem (VI skyrius, tre iasis skirsnis)	6295672
4	128	Paviršiniai vandens telkiniai (VI skyrius, šeštasis skirsnis)	66378
5	130	Pelk s ir šaltinybai (VI skyrius, devintasis skirsnis)	38296



1	2	3	4
6	131	Nat ralis pievos bei ganyklos (VI skyrius, ketvirtasis skirsnis)	22860
7	151	Biosferos rezervat buferinis apsaugos zonos (V skyrius, dvidešimt šeštasis skirsnis)	6503239
8	158	Gamtiniai rezervatai (V skyrius, penktasis skirsnis)	6503239
9	163	Paviršini vandens telkini apsaugos zonos (VI skyrius, septintasis skirsnis)	1807392
10	164	Paviršini vandens telkini pakrant s apsaugos juostos (VI skyrius, aštuntasis skirsnis)	338931

Duomenys apie Nekilnojamojo turto registre registruotus žemės sklypo savininkui priklausančius statinius

Eil. Nr.	Statinio pavadinimas	Statinio unikalus Nr.	Statinio pažymėjimas žemės sklypo plane
1	2	3	4
-	-	-	-

Duomenys apie Nekilnojamojo turto registre registruotus statinių savininkus, jei jie nesutampa su žemės sklypo savininku

Eil. Nr.	Statinio pavadinimas, savininko vardas ir pavardė	Statinio unikalus Nr.	Statinio pažymėjimas žemės sklypo plane
1	2	3	4
-	-	-	-

Matininkas, nustatęs
kadaastro duomenis

(parašas)

ALGIRDAS BIELINSKIS

(vardas, pavardė)



ELEKTRONINIO DOKUMENTO METADUOMENYS	
Dokumento pavadinimas (antraštė)	Žemės sklypo kadastro duomenys
Dokumento sudarytojas (-ai)	ALGIRDAS BIELINSKIS, matininkas, UAB "ALVI projektai"
Dokumento registracijos data ir numeris	2022-05-20
Dokumento lapų skaičius	2
Parašo paskirtis	Pasirašymas
Parašą sukūrusio asmens vardas, pavardė ir pareigos	ALGIRDAS BIELINSKIS, matininkas
Sertifikatas išduotas	ALGIRDAS BIELINSKIS, LT
Parašo sukūrimo data ir laikas	2022.07.15 15:58:34 (GMT+03:00)
Parašo formatas	PADES
Laiko žymoje nurodytas laikas	2022.07.15 15:58:34 (GMT+03:00)
Informacija apie sertifikavimo paslaugų teikėją	ADIC CA-A, Asmens dokumentu israsymo centras prie LR VRM, LT
Sertifikato galiojimo laikas	Nuo 2021.10.01 10:25:02 iki 2024.09.30 10:25:02
Parašo paskirtis	Pasirašymas
Parašą sukūrusio asmens vardas, pavardė ir pareigos	JURGITA ABROMAITĖ, Vyriausiasis specialistas
Sertifikatas išduotas	JURGITA ABROMAITĖ, Nacionalinė žemės tarnyba prie Žemės ūkio ministerijos, LT
Parašo sukūrimo data ir laikas	2022.07.29 14:05:48 (GMT+03:00)
Parašo formatas	PADES
Laiko žymoje nurodytas laikas	2022.07.29 14:05:48 (GMT+03:00)
Informacija apie sertifikavimo paslaugų teikėją	ADIC CA-A, Asmens dokumentu israsymo centras prie LR VRM, LT
Sertifikato galiojimo laikas	Nuo 2020.12.15 09:08:54 iki 2023.12.15 09:08:54
Pagrindinio dokumento priedų skaičius	-
Pagrindinio dokumento priedai	-
Pagrindinio dokumento priedamų dokumentų skaičius	-
Priedami dokumentai	-
Programinės įrangos, kuria naudojantis sudarytas elektroninis dokumentas, pavadinimas	GeoMatininkas, versija 3.29
Informacija apie elektroninio (-ių) parašo (-ų) tikrinimą (tikrinimo data)	Atitinka specifikacijos keliamus reikalavimus. Visi dokumente esantys elektroniniai parašai galioja (2022.08.22 11:20:58)
Papildomi metaduomenys	Nuorašą suformavo 2022.08.22 11:20:58 ALGIRDAS BIELINSKIS



Nekilnojamojo turto objektų kadastrinių
matavimų ir kadastro duomenų surinkimo
bei tikslinimo taisyklių
2 priedas

ŽEMĖS SKLYPO RIBŲ PAŽENKLINIMO-PARODYMO AKTAS

2022-04-21 Nr. _____

(data)

Viešvilis sen.
(sudarymo vieta)

1. Žemės sklypo ribos nustatytos savininkui (esamam ar būsimam) ar naudotojui arba įgaliotam asmeniui Viešvilis VGR

(vardas, pavardė; juridinio asmens pavadinimas ir įmonės kodas)

2. Žemės sklypo ribas nustatė ir riboženkliais paženklino _____
(matininko, atlikusio žemės sklypo



Algirdas Bieliniskis (kvalifik. paž. Nr. 2M-M-1405) _____,
kadastrinius matavimus, vardas ir pavardė, kvalifikacijos pažymėjimo Nr. _____,
vadovaudamasis žemės sklypo planu (preliminariu), nekilnojamojo turto registro centrinio duomenų
banko išrašu, abrisu, žemės reformo žemėtvarkos projektu 2022-04-07 Nr. 32 VĮ-174-(14.32.2.)
(žemės sklypo formavimo teritorijų planavimo dokumento tipas, šį teritorijų planavimo dokumentą
Viešvilės valstybinio gamtinio rezervato planavimo schema (spec. planas)
patvirtinusio viešojo administravimo subjekto administracinio sprendimo tipas, Nr. ir data; kiti dokumentai, kurių pagrindu atlikti
patvirtinta 2021-02-10 Lietuvos Respublikos vyriausybės nutarimu
žemės sklypo kadastriniai matavimai (žemės sklypo planas, abrisas, institucijų, atsakingų už žemės sklypų formavimo valstybinėje
Nr. 87

žemėje organizavimą, patvirtinti žemės sklypų planai, kiti geodeziniai ir kartografiniai duomenys), šių

dokumentų parengimo data, dokumentus patvirtinusio viešojo administravimo subjekto administracinio sprendimo tipas, Nr. ir data)

3. Žemės sklypo adresas ir plotas, įregistruotas Nekilnojamojo turto registre / nurodytas
(nereikalingą tekstą išbraukti)
teritorijų planavimo dokumente ar žemės valdos projekte : Jurbarko raj. sav., Viešvilės
sen., projekt Nr. 621-2, bendro 653,71 ha.

4. Nustatant žemės sklypo ribas, buvo kviešti dalyvauti ir dalyvavo: žemės sklypo
savininkas (esamas arba būsimas) ar naudotojas arba įgaliotas asmuo ir suinteresuotieji asmenys –
gretimų sklypų savininkai arba jų įgalioti asmenys, gretimos valstybinės ar savivaldybės žemės,
pagal teritorijų planavimo dokumentą ar žemės valdos projektą nesuformuotos atskiru žemės
sklypu, patikėtinis (-iai), taip pat sodininkų bendrijos pirmininkas, jeigu matuojamas žemės sklypas
ribojasi su sodininkų bendrijos žeme (kviestiniai asmenys):

Eil. Nr.	Ženklino ir su juo besiribojančių žemės sklypų kadastro Nr., jei nesuteikta – žemės sklypo Nr. iš teritorijų planavimo dokumento	Žemės sklypo savininko (esamo arba būsimo) ar naudotojo arba įgalioto asmens ir suinteresuotųjų asmenų vardas pavardė / juridinio asmens ar kitos užsienio organizacijos pavadinimas, organizacijos atstovo vardas ir pavardė	Parašas, data	Igaliojimo data, Nr.
1.	621-2	Viešvilės VGR		
2.	621-1	Viešvilės VGR		
3.	9489/0007:0001	Valstybinis miščių urėdių bendradarystės specialusis Robertas Cepurnas	2022-04-21	

NĖT prie ŽŪM Jurbarko š. atkrovai miško (žemės) šlypo
žemėklinio darbuose nedalyvavo.

(išvardyti konkrečius natūralius ir dirbtinius žemės paviršiaus objektus)

(žemės sklypo savininko (esamo arba būsimo) ar naudotojo arba įgalioto asmens vardas ir pavardė, parašas)

Algirdas Bieliniskis
(vardas ir pavardė)

ELEKTRONINIO DOKUMENTO METADUOMENYS	
Dokumento pavadinimas (antraštė)	Žemės sklypo ribų paženklavimo-parodymo aktas
Dokumento sudarytojas (-ai)	ALGIRDAS BIELINSKIS, matininkas, UAB "ALVI projektai"
Dokumento registracijos data ir numeris	2022-04-21
Dokumento lapų skaičius	2
Parašo paskirtis	Pasirašymas
Parašą sukūrusio asmens vardas, pavardė ir pareigos	ALGIRDAS BIELINSKIS, matininkas
Sertifikatas išduotas	ALGIRDAS BIELINSKIS, LT
Parašo sukūrimo data ir laikas	2022.07.15 15:58:36 (GMT+03:00)
Parašo formatas	PADES
Laiko žymoje nurodytas laikas	2022.07.15 15:58:36 (GMT+03:00)
Informacija apie sertifikavimo paslaugų teikėją	ADIC CA-A, Asmens dokumentu israsymo centras prie LR VRM, LT
Sertifikato galiojimo laikas	Nuo 2021.10.01 10:25:02 iki 2024.09.30 10:25:02
Parašo paskirtis	Pasirašymas
Parašą sukūrusio asmens vardas, pavardė ir pareigos	JURGITA ABROMAITĖ, Vyriausiasis specialistas
Sertifikatas išduotas	JURGITA ABROMAITĖ, Nacionalinė žemės tarnyba prie Žemės ūkio ministerijos, LT
Parašo sukūrimo data ir laikas	2022.07.29 14:06:39 (GMT+03:00)
Parašo formatas	PADES
Laiko žymoje nurodytas laikas	2022.07.29 14:06:39 (GMT+03:00)
Informacija apie sertifikavimo paslaugų teikėją	ADIC CA-A, Asmens dokumentu israsymo centras prie LR VRM, LT
Sertifikato galiojimo laikas	Nuo 2020.12.15 09:08:54 iki 2023.12.15 09:08:54
Parašo paskirtis	Byla suderinta
Parašą sukūrusio asmens vardas, pavardė ir pareigos	ARTŪRAS BALTRUŠAITIS, Skyriaus vedėjas
Sertifikatas išduotas	ARTŪRAS BALTRUŠAITIS, Nacionalinė žemės tarnyba prie Žemės ūkio ministerijos, LT
Parašo sukūrimo data ir laikas	2022.07.29 14:43:33 (GMT+03:00)
Parašo formatas	PADES
Laiko žymoje nurodytas laikas	2022.07.29 14:43:33 (GMT+03:00)
Informacija apie sertifikavimo paslaugų teikėją	ADIC CA-B, Asmens dokumentu israsymo centras prie LR VRM, LT
Sertifikato galiojimo laikas	Nuo 2021.02.23 11:16:53 iki 2024.02.23 11:16:53
Pagrindinio dokumento priedų skaičius	-
Pagrindinio dokumento priedai	-
Pagrindinio dokumento pridedamų dokumentų skaičius	-
Pridedami dokumentai	-
Programinės įrangos, kuria naudojantis sudarytas elektroninis dokumentas, pavadinimas	GeoMatininkas, versija 3.29
Informacija apie elektroninio (-ių) parašo (-ų) tikrinimą (tikrinimo data)	Atitinka specifikacijos keliamus reikalavimus. Visi dokumente esantys elektroniniai parašai galioja (2022.08.22 11:20:59)
Papildomi metaduomenys	Nuorašą suformavo 2022.08.22 11:20:59 ALGIRDAS BIELINSKIS

AIŠKINAMASIS RAŠTAS

2022-07-05

Vadovaujantis Viešvilės valstybinio gamtinio rezervato planavimo schema Nr. S-RJ-00-17-592, Viešvilės valstybinio gamtinio rezervato sklypų geodezinių matavimų bei kadastro duomenų bylų parengimo paslaugų sutartimi (2019-10-21 d. Nr. AL-09-25-1/F4-2019-131) ir NŽT prie ŽŪM Jurbarko skyriaus vedėjo 2022-04-07 įsakymu Nr. 34VĮ-33-(14.34.2.), „Dėl Tauragės apskrities, Jurbarko raj. savivaldybės, Viešvilės seniūnijos, Viešvilės kadastro vietovės žemės reformos žemėtvarkos projekto“, buvo atliktas žemės sklypo, kurio projektinis Nr.621-2, ženklینimas.

Ženklinamas sklypas yra Jurbarko r. savivaldybėje, Viešvilės seniūnijos teritorijoje. Ženklinimas buvo vykdomas 2022-04-21 nuo 08:05 iki 19:04.

Nustatant žemės sklypo ribų posūkio taškų ir riboženklių koordinates buvo naudojamas elektroninis tacheometras Nikon NPL-522 ir dvidažnis GPS imtuvu Trimble R8s. Matavimai vykdomi valstybinėje koordinačių sistemoje LKS-94, stočių tinkle LitPOS.

Žemės reformos žemėtvarkos projekte suprojektuoto žemės sklypo plotas – **653,77** ha.

Atlikus kadastrinius matavimus šio sklypo plotas – **650,3239**ha.

Pagal Lietuvos Respublikos nekilnojamojo turto kadastro nuostatų 1 priedą maksimali leistina (ribinė) paklaida tarp nekilnojamojo turto registre įregistruoto žemės sklypo arba (neįregistruotiems sklypams) nuo žemėtvarkos projekte ar kitame teritorijų planavimo dokumente suformuoto žemės sklypo ploto ir apskaičiuoto žemės sklypo ploto, atlikus kadastrinius matavimus (+**2,0455**). Gauta paklaida yra **-3,4461**ha.

Gretimų besiribojančių žemės sklypų naudotojai į matavimus buvo kviesti registruotais laiškais. Valstybinių miškų urėdijos atstovas ir Viešvilės valstybinio gamtinio rezervato dalyvavo sklypo ženklīnime ir savo sutikimą išreiškė pasirašydami paženklīnimo parodymo akte. Nacionalinės žemės tarnybos prie Žemės ūkio ministerijos Jurbarko skyriaus atstovai (kviesti elektroniniu laišku) žemės sklypo ženklīnime nedalyvavo.

Sklypas paženklīntas 30 riboženklių.

Vadovaujantis Lietuvos Respublikos Vyriausybės 1992 m. gegužės 12d. nutarimu Nr. 343 (1995-12-29 d. nutarimo Nr. 1640 redakcija), ŽŪ ministro 2019-12-19 įsakymu Nr.3D-711, „Dėl specialiųjų žemės ir miško naudojimo sąlygų patvirtinimo“ - žemės sklypui nustatytos specialiosios žemės ir miško naudojimo sąlygos:

119 – Kultūros paveldo objektų teritorijos, jų apsaugos zonos (V skyrius, pirmasis skirsnis): Melno sutartimi nustatytos LDK valstybinės sienos atkarpa(kodas31745), Lietuvos partizanų žuvimo vietos (kodas25498).- 1,7599 ha.

126 - Miško žemė (VI skyrius, trečiasis skirsnis) – 629,5672 ha.

128 – Paviršiniai vandens telkiniai (VI skyrius, šeštasis skirsnis) - 6,6378 ha.

123 – Žemės gelmių išteklių telkiniai (VI skyrius, tryliktasis skirsnis)-24,6204 ha.

130 –Pelkės ir šaltiniai (VI skyrius, devintasis skirsnis)- 3,8296 ha.

131 – Natūralios pievos ir ganyklos (VI skyrius, ketvirtasis skirsnis) – 2,2860 ha.

151 – Biosferos rezervatų buferinės apsaugos zonos (V skyrius ,dvidešimt šeštasis skirsnis)- 650,3239 ha.

158 – Gamtiniai rezervatai (V skyrius, penktasis skirsnis) – 650,3239ha.

163 – Paviršinio vandens telkinių apsaugos zonos (VI skyrius, septintasis skirsnis) – 180,7392 ha.

164 – Paviršinio vandens telkinių pakrantės apsaugos juostos (VI skyrius, aštuntasis skirsnis) – 33.8931ha.

Žemės sklypo planas suderintas su Mažosios Lietuvos saugomų teritorijų direkcija, Kultūros paveldo departamentu prie Kultūros ministerijos Telšių – Tauragės teritoriniu skyriumi.

Žemės sklypo naudotojas supažindintas su naujai nustatytomis specialiosiomis žemės ir miško naudojimo sąlygomis ir su jomis sutinka.

ELEKTRONINIO DOKUMENTO METADUOMENYS	
Dokumento pavadinimas (antraštė)	Aiškinamasis raštas
Dokumento sudarytojas (-ai)	ALGIRDAS BIELINSKIS, matininkas, UAB "ALVI projektai"
Dokumento registracijos data ir numeris	2022-07-05
Dokumento lapų skaičius	1
Parašo paskirtis	Pasirašymas
Parašą sukūrusio asmens vardas, pavardė ir pareigos	ALGIRDAS BIELINSKIS, matininkas
Sertifikatas išduotas	ALGIRDAS BIELINSKIS, LT
Parašo sukūrimo data ir laikas	2022.07.15 15:58:37 (GMT+03:00)
Parašo formatas	PAdES
Laiko žymoje nurodytas laikas	2022.07.15 15:58:37 (GMT+03:00)
Informacija apie sertifikavimo paslaugų teikėją	ADIC CA-A, Asmens dokumentu israsymo centras prie LR VRM, LT
Sertifikato galiojimo laikas	Nuo 2021.10.01 10:25:02 iki 2024.09.30 10:25:02
Parašo paskirtis	Pasirašymas
Parašą sukūrusio asmens vardas, pavardė ir pareigos	JURGITA ABROMAITĖ, Vyriausiasis specialistas
Sertifikatas išduotas	JURGITA ABROMAITĖ, Nacionalinė žemės tarnyba prie Žemės ūkio ministerijos, LT
Parašo sukūrimo data ir laikas	2022.07.29 14:07:03 (GMT+03:00)
Parašo formatas	PAdES
Laiko žymoje nurodytas laikas	2022.07.29 14:07:03 (GMT+03:00)
Informacija apie sertifikavimo paslaugų teikėją	ADIC CA-A, Asmens dokumentu israsymo centras prie LR VRM, LT
Sertifikato galiojimo laikas	Nuo 2020.12.15 09:08:54 iki 2023.12.15 09:08:54
Pagrindinio dokumento priedų skaičius	-
Pagrindinio dokumento priedai	-
Pagrindinio dokumento priedamų dokumentų skaičius	-
Priedami dokumentai	-
Programinės įrangos, kuria naudojantis sudarytas elektroninis dokumentas, pavadinimas	GeoMatininkas, versija 3.29
Informacija apie elektroninio (-ių) parašo (-ų) tikrinimą (tikrinimo data)	Atitinka specifikacijos keliamus reikalavimus. Visi dokumente esantys elektroniniai parašai galioja (2022.08.22 11:20:59)
Papildomi metaduomenys	Nuorašą suformavo 2022.08.22 11:20:59 ALGIRDAS BIELINSKIS



Algirdas Bielinskis <algbix@gmail.com>

(be temos)

1 žinutė

Algirdas Bielinskis <algbix@gmail.com>
Kam: jurbarkas@nzt.lt

2022 m. balandžio 12 d. 11:36

Laba diena. Siunčiu kvietimą į žemės sklypo ženklimą.

pagarbiai, MB „ALVI projektai“ vadovas
Algirdas Bielinskis

tel. 868601075



kvietimas_NZT.pdf
406K

MB „ALVI PROJEKTAI“
Į.k.159947666
Raudondvario pl.91, Kaunas
algbieks@gmail.com; tel. 868601075

**Nacionalinės žemės tarnybos
prie Žemės ūkio ministerijos
Jurbarko skyriui**

KVIETIMAS

**Į Viešvilės valstybinio gamtinio rezervato žemės sklypo
esančio Jurbarko r. savivaldybėje, Viešvilės seniūnijoje**

RIBŲ ŽENKLINIMĄ

2022-04-11 Nr. 1

(data)

Kaunas

(sudarymo vieta)

Vadovaudamasis Lietuvos Respublikos nekilnojamojo turto kadastro nuostatų, patvirtintų Lietuvos Respublikos Vyriausybės 2002 m. balandžio 15 d. nutarimu Nr. 534, 32.1.1.2 papunkčiu, informuoju, kad **š.m. balandžio mėn. 21 d. 9 val. 00 min.** bus atliekamas **Viešvilės valstybinio gamtinio rezervato** žemės sklypo, esančio Tauragės r. savivaldybėje, Viešvilės seniūnijoje (sklypas ribojasi su Kalvelių g-jos teritorija) ribų ženklinimas.


Kviečiame Jus, matuojamas sklypas ribojasi su vietiniais keliais, dalyvauti **Viešvilės valstybinio gamtinio rezervato** žemės sklypo ribų ženklime. Susitikimo vieta (LKS-94: x=6107841, y=398328).

Jei negalėsite dalyvauti ženklinant **Viešvilės valstybinio gamtinio rezervato** žemės sklypo ribas, turite pranešti apie savo neatvykimą likus ne mažiau kaip 2 dienoms iki darbų pradžios adresu:

MB „ALVI projektai“, Raudondvario pl. 93, Kaunas, el. p. algbieks@gmail.com;
tel. Nr. 868601075, matininkas Algirdas Bielinskis (kvalifikac.pažym. Nr. 2M-M-1405)

Jums neatvykus ar neinformavus apie savo neatvykimą, darbai bus tęsiami.


Matininkas


(parašas)

Algirdas Bielinskis

MB „ALVI projektai“
Vadovas




(parašas)

Algirdas Bielinskis

2022-04-29 | Užsakymas: RS0040678343 | Siuntų: 1

RS205989216LT

Miškų savininkų kooperatyvas,, Tauragės šilas" | Vaižganto g. 5, 60131 Raseiniai, Raseinių r. sav., Lietuva
Įteikta

2022-04-22 | Užsakymas: RS0040110474 | Siuntų: 1

RS204997595LT

Vincas,Albina Kancieriai | Šakališkių g. 20, 69116 Šakališkės, Marijampolės sav., Lietuva
Įteikta

2022-04-12 | Užsakymas: RS0039592584 | Siuntų: 1

RS203573873LT

Valstybinių miškų urėdija | Savanorių pr. 176, 03154 Vilnius, Vilniaus m. sav., Lietuva
Įteikta

Siuntos informacija

Siuntos nr.:	RS203573873LT
Pateikta:	2022-04-12 E.savitarnoje pateiktas užsakymas
Būsena:	Įteikta
Siuntos kaina (be nuolaidos):	1.79 EUR
Užsakymo nr.:	RS0039592584

Siuntos duomenys

Siuntos tipas:	(XS) Laiškas.
Deklaruotas dydis:	XS

MB „ALVI PROJEKTAI“
Į.k.159947666
Raudondvario pl.91, Kaunas
algbiox@gmail.com; tel. 868601075

Valstybinių miškų urėdijai
(Jurbarko regioniniam padaliniui)

KVIETIMAS

Į Viešvilės valstybinio gamtinio rezervato žemės sklypo
esančio Jurbarko r. savivaldybėje, Viešvilės seniūnijoje

RIBŲ ŽENKLINIMĄ

2022-04-11 Nr. 1

(data)

Kaunas

(sudarymo vieta)

Vadovaudamasis Lietuvos Respublikos nekilnojamojo turto kadastro nuostatų, patvirtintų Lietuvos Respublikos Vyriausybės 2002 m. balandžio 15 d. nutarimu Nr. 534, 32.1.1.2 papunkčiu, informuoju, kad **š.m. balandžio mėn. 21 d. 9 val. 00 min.** bus atliekamas **Viešvilės valstybinio gamtinio rezervato** žemės sklypo, esančio Jurbarko r. savivaldybėje, Viešvilės seniūnijoje ribų ženklینimas.

Kviečiame Jus, matuojamas sklypas ribojasi su valstybinių miškų sklypais Nr.9489/0007:0002 ir 9489/0007:0001, kuriems atlikti preliminarūs matavimai, dalyvauti **Viešvilės valstybinio gamtinio rezervato** žemės sklypo ribų ženklینime. Susitikimo vieta (LKS-94: x=6107841, y=398328).

Jei negalėsite dalyvauti ženklینant **Viešvilės valstybinio gamtinio rezervato** žemės sklypo ribas, turite pranešti apie savo neatvykimą likus ne mažiau kaip 2 dienoms iki darbų pradžios adresu:

MB „ALVI projektai“, Raudondvario pl. 93, Kaunas, el. p. algbiox@gmail.com;
tel. Nr. 868601075, matininkas Algirdas Bieliniskis (kvalifikac.pažym. Nr. 2M-M-1405)

Jums neatvykus ar neinformavus apie savo neatvykimą, darbai bus tęsiami.

Matininkas

(parašas)

Algirdas Bieliniskis

MB „ALVI projektai“
Vadovas



(parašas)

Algirdas Bieliniskis

ELEKTRONINIO DOKUMENTO METADUOMENYS	
Dokumento pavadinimas (antraštė)	Kvietimas dalyvauti ženklinant žemės sklypo ribas
Dokumento sudarytojas (-ai)	ALGIRDAS BIELINSKIS, matininkas, UAB "ALVI projektai"
Dokumento registracijos data ir numeris	2022-04-12
Dokumento lapų skaičius	4
Parašo paskirtis	Pasirašymas
Parašą sukūrusio asmens vardas, pavardė ir pareigos	ALGIRDAS BIELINSKIS, matininkas
Sertifikatas išduotas	ALGIRDAS BIELINSKIS, LT
Parašo sukūrimo data ir laikas	2022.07.15 15:58:39 (GMT+03:00)
Parašo formatas	PADES
Laiko žymoje nurodytas laikas	2022.07.15 15:58:39 (GMT+03:00)
Informacija apie sertifikavimo paslaugų teikėją	ADIC CA-A, Asmens dokumentu israsymo centras prie LR VRM, LT
Sertifikato galiojimo laikas	Nuo 2021.10.01 10:25:02 iki 2024.09.30 10:25:02
Parašo paskirtis	Pasirašymas
Parašą sukūrusio asmens vardas, pavardė ir pareigos	JURGITA ABROMAITĖ, Vyriausiasis specialistas
Sertifikatas išduotas	JURGITA ABROMAITĖ, Nacionalinė žemės tarnyba prie Žemės ūkio ministerijos, LT
Parašo sukūrimo data ir laikas	2022.07.29 14:07:24 (GMT+03:00)
Parašo formatas	PADES
Laiko žymoje nurodytas laikas	2022.07.29 14:07:24 (GMT+03:00)
Informacija apie sertifikavimo paslaugų teikėją	ADIC CA-A, Asmens dokumentu israsymo centras prie LR VRM, LT
Sertifikato galiojimo laikas	Nuo 2020.12.15 09:08:54 iki 2023.12.15 09:08:54
Pagrindinio dokumento priedų skaičius	-
Pagrindinio dokumento priedai	-
Pagrindinio dokumento priedamų dokumentų skaičius	-
Priedami dokumentai	-
Programinės įrangos, kuria naudojantis sudarytas elektroninis dokumentas, pavadinimas	GeoMatininkas, versija 3.29
Informacija apie elektroninio (-ių) parašo (-ų) tikrinimą (tikrinimo data)	Atitinka specifikacijos keliamus reikalavimus. Visi dokumente esantys elektroniniai parašai galioja (2022.08.22 11:21:00)
Papildomi metaduomenys	Nuorašą suformavo 2022.08.22 11:21:00 ALGIRDAS BIELINSKIS



**NACIONALINĖS ŽEMĖS TARNYBOS
PRIE ŽEMĖS ŪKIO MINISTERIJOS
JURBARKO SKYRIUS**

MB „ALVI projektai“
Raudondvario pl. 91-202
Kaunas
algbie@gmail.com

2022-07-____ Nr. 32SD-____ (14.32.137E.)
I _____ Nr. _____

DĖL PROJEKTO PATIKSLINIMO

Siunčiame Nacionalinės Žemės tarnybos prie žemės ūkio ministerijos Jurbarko skyriaus
įsakymą dėl projekto patikslinimo.

PRIDEDAMA: 1 lapas.

Skyriaus vedėjas

Artūras Baltrušaitis

Rima Tolpežnikienė, tel. 8 706 85 354 el. p. Rima.Tolpeznikiene@nzt.lt



**NACIONALINĖS ŽEMĖS TARNYBOS
PRIE ŽEMĖS ŪKIO MINISTERIJOS
JURBARKO SKYRIAUS
VEDĖJAS**

**ĮSAKYMAS
DĖL NACIONALINĖS ŽEMĖS TARNYBOS PRIE ŽEMĖS ŪKIO MINISTERIJOS
JURBARKO SKYRIAUS VEDĖJO 2022 M. BALANDŽIO 7 D. ĮSAKYMO
NR. 32VĮ-174-(14.32.2.) „DĖL JURBARKO SAVIVALDYBĖS VIEŠVILĖS SENIŪNIJOS
VIEŠVILĖS KADASTRO VIETOVĖS ŽEMĖS REFORMOS ŽEMĖTVARKOS
PROJEKTO PATVIRTINIMO“ PAKEITIMO**

2022 m. liepos 5 d. Nr. 32VĮ- 508 -(14.32.2.)
Jurbarkas

Vadovaudamasis Lietuvos Respublikos Viešojo administravimo įstatymo 15 straipsniu,
p a k e i č i u Jurbarko rajono Viešvilės seniūnijos Viešvilės kadastro vietovės 2022 metų žemės reformos žemėtvarkos projekte pretendentams suformuotų žemėnaudų sąrašo, patvirtinto Nacionalinės žemės tarnybos prie žemės ūkio ministerijos Jurbarko skyriaus vedėjo 2022 m. balandžio 7 d. įsakymu Nr. 32VĮ-174-(14.32.2.) „Dėl Jurbarko savivaldybės Viešvilės seniūnijos Viešvilės kadastro vietovės žemės reformos žemėtvarkos projekto patvirtinimo“, žemės sklypų naudojimo paskirtį bei specialiasias žemės ir miško naudojimo sąlygas (pagal priedą), 17 eilutę ir išdėstau ją taip:

„17. Viešvilės valstybinio gamtinio rezervato direkcija, sklypo Nr. 621-1, patikėjimo teise valdyti plotas 24,81 ha, koncentracinės paskirties žemė (810), specialiosios žemės naudojimo sąlygos: 126 - VI skyrius, trečiasis skirsnis, 158 - V skyrius, penktasis skirsnis, 163 - VI skyrius, septintasis skirsnis, 164 - VI skyrius, aštuntasis skirsnis, 128 - IV skyrius, šeštasis skirsnis, 151 - V skyrius, keturioliktasis skirsnis;

Sklypo Nr. 621-2, patikėjimo teise valdyti plotas 653,77 ha, koncentracinės paskirties žemė (810), specialiosios žemės naudojimo sąlygos: 126 - VI skyrius, trečiasis skirsnis, 158 - V skyrius, penktasis skirsnis, 163 - VI skyrius, septintasis skirsnis, 164 - VI skyrius, aštuntasis skirsnis, 128 - IV skyrius, šeštasis skirsnis, 151 - V skyrius, keturioliktasis skirsnis, 119 - V skyrius, pirmasis skirsnis, 123 - VI skyrius, tryliktasis skirsnis, 130 - VI skyrius, devintasis skirsnis, 131 - VI skyrius, ketvirtasis skirsnis“.

Šis įsakymas yra Nacionalinės žemės tarnybos prie žemės ūkio ministerijos Jurbarko skyriaus vedėjo 2022 m. balandžio 7 d. įsakymo Nr. 32VĮ-174-(14.32.2.) „Dėl Jurbarko savivaldybės Viešvilės seniūnijos Viešvilės kadastro vietovės žemės reformos žemėtvarkos projekto patvirtinimo“ neatskiriama dalis.

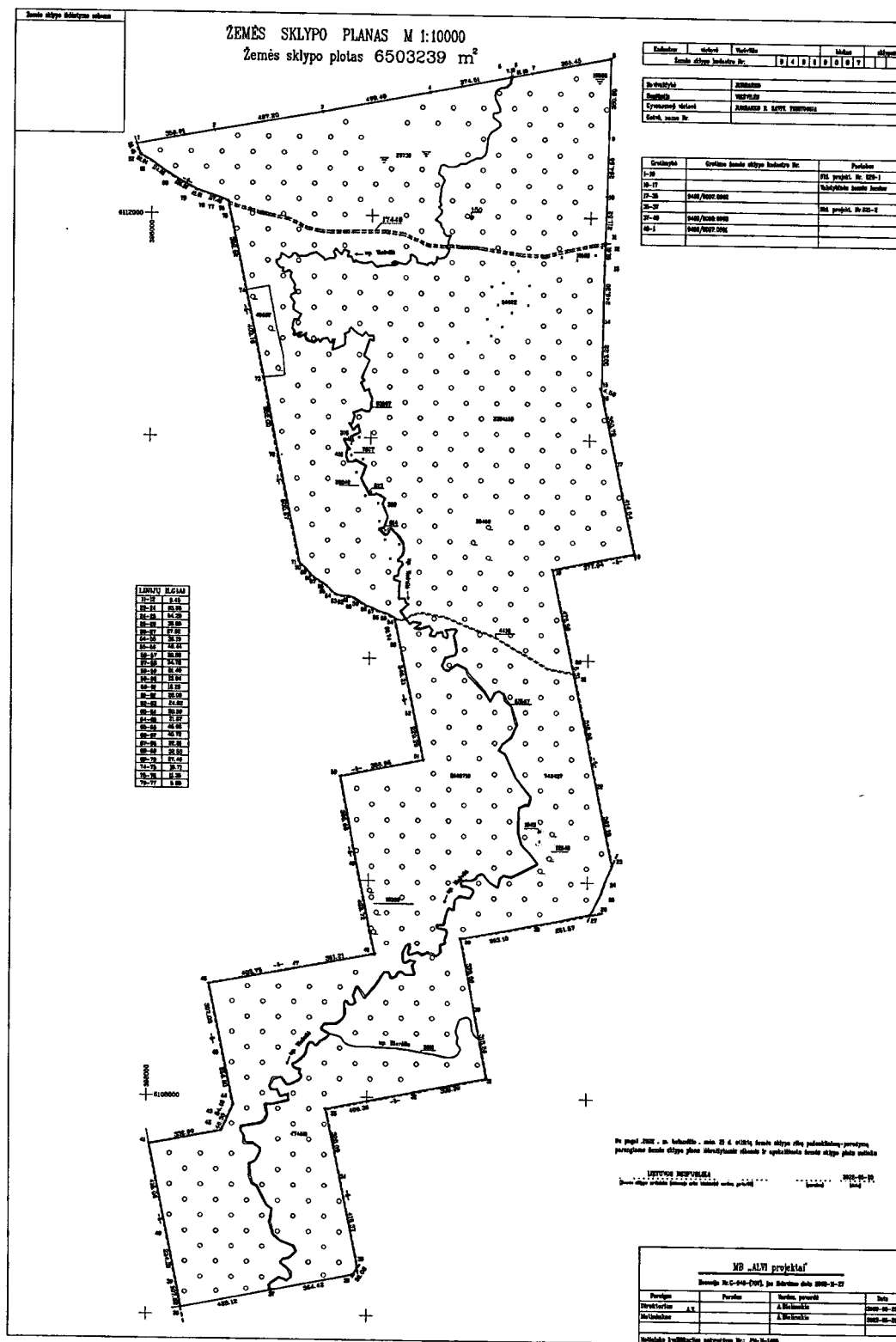


Vedėjas

Artūras Baltrušaitis

DETALŪS METADUOMENYS	
Dokumento sudarytojas (-ai)	Nacionalinė žemės tarnyba 188704927, Gedimino pr. 19, LT-01103 Vilnius
Dokumento pavadinimas (antraštė)	DĖL PROJEKTO PATIKSLINIMO
Dokumento registracijos data ir numeris	2022-07-07 Nr. 32SD-2119-(14.32.137 E.)
Dokumento gavimo data ir dokumento gavimo registracijos numeris	–
Dokumento specifikacijos identifikavimo žymuo	ADOC-V1.0
Parašo paskirtis	Pasirašymas
Parašą sukūrusio asmens vardas, pavardė ir pareigos	Artūras Baltrušaitis, Jurbarko skyriaus vedėjas, Jurbarko skyrius
Sertifikatas išduotas	ARTŪRAS BALTRUŠAITIS, Nacionalinė žemės tarnyba prie Žemės ūkio ministerijos LT
Parašo sukūrimo data ir laikas	2022-07-07 06:52:11 (GMT+03:00)
Parašo formatas	XAdES-T
Laiko žymoje nurodytas laikas	2022-07-07 06:52:21 (GMT+03:00)
Informacija apie sertifikavimo paslaugų teikėją	ADIC CA-B, Asmens dokumentu israsymo centras prie LR VRM LT
Sertifikato galiojimo laikas	2021-02-23 11:16:53 – 2024-02-23 11:16:53
Informacija apie būdus, naudotus metaduomenų vientisumui užtikrinti	"Registravimas" paskirties metaduomenų vientisumas užtikrintas naudojant "RCSC IssuingCA, VI Registru centras - i.k. 124110246 LT" išduotą sertifikatą "Dokumentų valdymo sistema NŽT DVS, Nacionalinė žemės tarnyba prie Žemės ūkio ministerijos, į.k. 188704927 LT", sertifikatas galioja nuo 2021-12-20 09:37:35 iki 2024-12-19 09:37:35
Pagrindinio dokumento priedų skaičius	1
Pagrindinio dokumento priedamų dokumentų skaičius	–
Priedamo dokumento sudarytojas (-ai)	–
Priedamo dokumento pavadinimas (antraštė)	–
Priedamo dokumento registracijos data ir numeris	–
Programinės įrangos, kuria naudojantis sudarytas elektroninis dokumentas, pavadinimas	Dokumentų valdymo sistema NŽT DVS, versija 3.5.43
Informacija apie elektroninio dokumento ir elektroninio (-ių) parašo (-ų) tikrinimą (tikrinimo data)	Atitinka specifikacijos keliamus reikalavimus. Visi dokumente esantys elektroniniai parašai galioja (2022-07-07 07:49:58)
Paieškos nuoroda	–
Papildomi metaduomenys	Nuorašą suformavo 2022-07-07 07:49:58 Dokumentų valdymo sistema NŽT DVS

ELEKTRONINIO DOKUMENTO METADUOMENYS	
Dokumento pavadinimas (antraštė)	Nacionalinės žemės tarnybos teritorinio skyriaus vedėjo įsakymas
Dokumento sudarytojas (-ai)	ALGIRDAS BIELINSKIS, matininkas, UAB "ALVI projektai"
Dokumento registracijos data ir numeris	2022-07-07 Nr. 32SD-2119-(14.32.137E)
Dokumento lapų skaičius	3
Parašo paskirtis	Pasirašymas
Parašą sukūrusio asmens vardas, pavardė ir pareigos	ALGIRDAS BIELINSKIS, matininkas
Sertifikatas išduotas	ALGIRDAS BIELINSKIS, LT
Parašo sukūrimo data ir laikas	2022.07.15 15:58:40 (GMT+03:00)
Parašo formatas	PAdES
Laiko žymoje nurodytas laikas	2022.07.15 15:58:40 (GMT+03:00)
Informacija apie sertifikavimo paslaugų teikėją	ADIC CA-A, Asmens dokumentu israsymo centras prie LR VRM, LT
Sertifikato galiojimo laikas	Nuo 2021.10.01 10:25:02 iki 2024.09.30 10:25:02
Parašo paskirtis	Pasirašymas
Parašą sukūrusio asmens vardas, pavardė ir pareigos	JURGITA ABROMAITĖ, Vyriausiasis specialistas
Sertifikatas išduotas	JURGITA ABROMAITĖ, Nacionalinė žemės tarnyba prie Žemės ūkio ministerijos, LT
Parašo sukūrimo data ir laikas	2022.07.29 14:08:01 (GMT+03:00)
Parašo formatas	PAdES
Laiko žymoje nurodytas laikas	2022.07.29 14:08:01 (GMT+03:00)
Informacija apie sertifikavimo paslaugų teikėją	ADIC CA-A, Asmens dokumentu israsymo centras prie LR VRM, LT
Sertifikato galiojimo laikas	Nuo 2020.12.15 09:08:54 iki 2023.12.15 09:08:54
Pagrindinio dokumento priedų skaičius	-
Pagrindinio dokumento priedai	-
Pagrindinio dokumento priedamų dokumentų skaičius	-
Priedami dokumentai	-
Programinės įrangos, kuria naudojantis sudarytas elektroninis dokumentas, pavadinimas	GeoMatininkas, versija 3.29
Informacija apie elektroninio (-ių) parašo (-ų) tikrinimą (tikrinimo data)	Atitinka specifikacijos keliamus reikalavimus. Visi dokumente esantys elektroniniai parašai galioja (2022.08.22 11:21:00)
Papildomi metaduomenys	Nuorašą suformavo 2022.08.22 11:21:00 ALGIRDAS BIELINSKIS



ŽEMĖS SKLYPO PLANAS M 1:10000

Žemės sklypo plotas 6503239 m²

Žemės sklypo kadastro Nr. 94890071

KOORDINACIJŲ ŽINIARAŠTIS

Koordinatinių sistema LKS-94				Punkto Nr.		Kodas		X		Y		X		Y	
Punkto Nr.	Kodas	X	Y	Punkto Nr.	Kodas	X	Y	Punkto Nr.	Kodas	X	Y	Punkto Nr.	Kodas	X	Y
1	R	6112313.28	397930.80	39	R	6107138.68	398138.66	40	R	6107368.59	398093.45	41	R	6107776.78	398013.01
2	R	6112378.81	398261.61	41	R	6107776.78	398013.01	42	R	6107841.19	398339.51	43	R	6107883.38	398358.69
3	R	6112468.25	398770.73	42	R	6107841.19	398339.51	44	R	6107960.49	398392.38	45	R	6108212.27	398341.18
4	R	6112562.88	398261.18	43	R	6107883.38	398358.69	46	R	6108513.15	398280.02	47	R	6108569.65	398676.46
5	R	6112635.39	398628.60	44	R	6107960.49	398392.38	48	R	6108658.38	399031.07	49	R	6109078.51	398845.87
6	R	6112638.77	398635.66	45	R	6108212.27	398341.18	50	R	6109466.79	398869.49	51	R	6109543.38	399246.79
7	R	6112654.42	398725.80	46	R	6108513.15	398280.02	52	R	6109759.05	399203.90	53	R	6110098.00	399133.36
8	R	6112724.85	400084.44	47	R	6108658.38	399031.07	54	R	6110186.84	399114.87	55	R	6110204.71	399081.12
9	R	6112363.91	400077.85	48	R	6109078.51	398845.87	56	R	6110218.70	399033.71	57	R	6110229.35	399015.73
10	R	6112099.39	400072.78	49	R	6109466.79	398869.49	58	R	6110273.76	398982.92	59	R	6110281.71	398902.91
11	R	6111887.99	400065.47	50	R	6109543.38	399246.79	60	R	6110282.97	398879.92	61	R	6110287.37	398855.60
12	R	6111876.54	400063.27	51	R	6109759.05	399203.90	62	R	6110295.67	398836.95	63	R	6110327.50	398805.07
13	R	6111536.70	400058.48	52	R	6110098.00	399133.36	64	R	6110339.68	398786.91	65	R	6110374.63	398734.00
14	R	6111233.54	400052.44	53	R	6110186.84	399114.87	66	R	6110399.73	398713.30	67	R	6110428.71	398680.02
15	R	6111235.13	400048.14	54	R	6110204.71	399081.12	68	R	6110418.48	398663.24	69	R	6110428.71	398579.94
16	R	6110891.77	400019.97	55	R	6110218.70	399033.71	70	R	6110428.71	398579.94	71	R	6111264.95	398512.45
17	R	6110486.01	400204.86	56	R	6110229.35	399015.73	72	R	6111264.95	398431.93	73	R	6111659.99	398350.66
18	R	6110411.51	399834.34	57	R	6110273.76	398982.92	74	R	6112044.00	398349.92	75	R	6112055.33	398349.92
19	R	6109944.47	399931.20	58	R	6110281.71	398902.91	76	R	6112060.86	398349.07	76	R	6112060.86	398349.07
20	R	6109939.27	399932.28	59	R	6110282.97	398879.92	77	R	6112060.86	398349.07	77	R	6112060.86	398349.07
21	R	6109431.10	400037.66	60	R	6110287.37	398855.60	78	R	6112060.86	398349.07	78	R	6112060.86	398349.07
22	R	6109076.46	400111.21	61	R	6110295.67	398836.95	79	R	6112060.86	398349.07	79	R	6112060.86	398349.07
23	R	6109076.46	400111.21	62	R	6110327.50	398805.07	80	R	6112060.86	398349.07	80	R	6112060.86	398349.07
24	R	6108999.23	400076.04	63	R	6110339.68	398786.91	81	R	6112060.86	398349.07	81	R	6112060.86	398349.07
25	R	610947.84	400081.83	64	R	6110374.63	398734.00	82	R	6112060.86	398349.07	82	R	6112060.86	398349.07
26	R	610914.87	400045.36	65	R	6110399.73	398713.30	83	R	6112060.86	398349.07	83	R	6112060.86	398349.07
27	R	6108854.11	400015.01	66	R	6110428.71	398680.02	84	R	6112060.86	398349.07	84	R	6112060.86	398349.07
28	R	6108805.66	399788.15	67	R	6110428.71	398680.02	85	R	6112060.86	398349.07	85	R	6112060.86	398349.07
29	R	6108737.65	399421.66	68	R	6110428.71	398680.02	86	R	6112060.86	398349.07	86	R	6112060.86	398349.07
30	R	6108403.96	399495.06	69	R	6110428.71	398680.02	87	R	6112060.86	398349.07	87	R	6112060.86	398349.07
31	R	6108091.29	399544.47	70	R	6110428.71	398680.02	88	R	6112060.86	398349.07	88	R	6112060.86	398349.07
32	R	6108024.57	399211.70	71	R	6110428.71	398680.02	89	R	6112060.86	398349.07	89	R	6112060.86	398349.07
33	R	6107944.09	398810.33	72	R	6110428.71	398680.02	90	R	6112060.86	398349.07	90	R	6112060.86	398349.07
34	R	6107630.41	398874.06	73	R	6110428.71	398680.02	91	R	6112060.86	398349.07	91	R	6112060.86	398349.07
35	R	6107220.42	398957.36	74	R	6110428.71	398680.02	92	R	6112060.86	398349.07	92	R	6112060.86	398349.07
36	R	6107188.94	398935.94	75	R	6110428.71	398680.02	93	R	6112060.86	398349.07	93	R	6112060.86	398349.07
37	R	6107114.82	398567.17	76	R	6110428.71	398680.02	94	R	6112060.86	398349.07	94	R	6112060.86	398349.07
38	R	6107032.78	398158.93	77	R	6110428.71	398680.02	95	R	6112060.86	398349.07	95	R	6112060.86	398349.07

Žemės sklypo centro koordinatės			
Koordinatų sistema	Valstybės LKS-1984	Koordinatės X/Y	Koordinatės X/Y
Planų projekcija		6110345/399439	6110345/399439
Abstrakcija		6110345/399439	6110345/399439

Žiniaraščių sudėtis			
.....
.....
.....

Šiurta ir Lietuvos Respublikos administracinių mokesčių kodeksas:
112 straipsnia. Nuolatinių žemėsnaudotojų ribojamųjų sąlygų ir sąlygų, kuriomis leidžiama naudoti žemės sklypą, nustatymas ir jo vykdymas.

Duomenys apie teritorijas, kuriose taikomos specialiosios žemės naudojimo sąlygos

Eil. Nr.	Teritorijos, kuriose taikomos specialiosios žemės naudojimo sąlygos, kodas	Teritorijos, kuriose taikomos specialiosios žemės naudojimo sąlygos, pavadinimas	Teritorijos, kuriose taikomos specialiosios žemės naudojimo sąlygos, plotas, m ²
1	2	3	4
1	128	Kūno žemė (VI skyriaus, laukinės žemės)	636672
2	119	Kultūros paveldo objektų ir teritorijų teritorijos, jų apsaugos zonos (VI skyriaus, laukinės žemės), Miesto sutartiniai mokyklų LK valstybinės žemės sklypai (kodas 31746), laukinės paviršiaus žemės plotas (kodas 23408)	17659
3	130	Pelės ir šaltiniai (VI skyriaus, laukinės žemės)	38296
4	131	Natūraliosios žemės bei gamtos (VI skyriaus, laukinės žemės)	22880
5	123	Žemės gamtos šaltiniai ir jų laukiniai (VI skyriaus, laukinės žemės)	24624
6	128	Paviršiniai vandens teliniai (VI skyriaus, laukinės žemės)	66378
7	163	Paviršinio vandens telinių apsaugos zonos (VI skyriaus, laukinės žemės)	187362
8	164	Paviršinio vandens telinių paviršiaus apsaugos zonos (VI skyriaus, laukinės žemės)	33831
9	164	Paviršinio vandens telinių paviršiaus apsaugos zonos (VI skyriaus, laukinės žemės)	33831
10	158	Gamtiniai rezervatai (VI skyriaus, laukinės žemės)	650239
11	151	Biosferos rezervatai laukinės apsaugos zonos (VI skyriaus, laukinės žemės)	650239

Duomenys apie žemės sklypų serijinius

Eil. Nr.	Serijinio sklypo kodas	Netikėtinojo turto registre įrašyto ar teritorijų planavimo dokumente nustatyto serijinio pavadinimo ir rėšis	Serijinio sklypo plotas, m ²
-	-	-	-
-	-	-	-
-	-	-	-
-	-	-	-

ELEKTRONINIO DOKUMENTO METADUOMENYS	
Dokumento pavadinimas (antraštė)	Kiti papildomi dokumentai
Dokumento sudarytojas (-ai)	ALGIRDAS BIELINSKIS, matininkas, UAB "ALVI projektai"
Dokumento registracijos data ir numeris	2022-06-30
Dokumento lapų skaičius	2
Parašo paskirtis	Pasirašymas
Parašą sukūrusio asmens vardas, pavardė ir pareigos	ALGIRDAS BIELINSKIS, matininkas
Sertifikatas išduotas	ALGIRDAS BIELINSKIS, LT
Parašo sukūrimo data ir laikas	2022.07.15 15:58:41 (GMT+03:00)
Parašo formatas	PADES
Laiko žymoje nurodytas laikas	2022.07.15 15:58:41 (GMT+03:00)
Informacija apie sertifikavimo paslaugų teikėją	ADIC CA-A, Asmens dokumentu israsymo centras prie LR VRM, LT
Sertifikato galiojimo laikas	Nuo 2021.10.01 10:25:02 iki 2024.09.30 10:25:02
Parašo paskirtis	Pasirašymas
Parašą sukūrusio asmens vardas, pavardė ir pareigos	JURGITA ABROMAITĖ, Vyriausiasis specialistas
Sertifikatas išduotas	JURGITA ABROMAITĖ, Nacionalinė žemės tarnyba prie Žemės ūkio ministerijos, LT
Parašo sukūrimo data ir laikas	2022.07.29 14:08:46 (GMT+03:00)
Parašo formatas	PADES
Laiko žymoje nurodytas laikas	2022.07.29 14:08:46 (GMT+03:00)
Informacija apie sertifikavimo paslaugų teikėją	ADIC CA-A, Asmens dokumentu israsymo centras prie LR VRM, LT
Sertifikato galiojimo laikas	Nuo 2020.12.15 09:08:54 iki 2023.12.15 09:08:54
Pagrindinio dokumento priedų skaičius	-
Pagrindinio dokumento priedai	-
Pagrindinio dokumento pridedamų dokumentų skaičius	-
Pridedami dokumentai	-
Programinės įrangos, kuria naudojantis sudarytas elektroninis dokumentas, pavadinimas	GeoMatininkas, versija 3.29
Informacija apie elektroninio (-ių) parašo (-ų) tikrinimą (tikrinimo data)	Atitinka specifikacijos keliamus reikalavimus. Visi dokumente esantys elektroniniai parašai galioja (2022.08.22 11:21:00)
Papildomi metaduomenys	Nuorašą suformavo 2022.08.22 11:21:00 ALGIRDAS BIELINSKIS



MAŽOSIOS LIETUVOS SAUGOMŲ TERITORIJŲ DIREKCIJA

Biudžetinė įstaiga, Kuršmarių g. 13, Rusnės mstl., LT-99349 Šilutės r. sav., tel. (+370) 441 75050, el.p. mlietuva@saugoma.lt
Duomenys kaupiami ir saugomi Juridinių asmenų registre, kodas 306109995

MB "ALVI projektai"

El.p. algbix@gmail.com

2022-07-14

Į 2022-07-04

Nr. S-7

Nr. PRAŠYMA

DĖL ŽEMĖS SKLYPŲ KADASTRINIŲ MATAVIMŲ PLANŲ DERINIMO

Mažosios Lietuvos saugomų teritorijų direkcija susipažino su Jūsų parengtais Jurbarko rajono savivaldybės, Viešvilės seniūnijos, Viešvilės valstybinio gamtinio rezervato žemės sklypų Nr. 621-1 (sklypo plotas – 23,9376 ha) ir Nr. 621-2 (sklypo plotas – 650,3239 ha) kadastrinių matavimų planais ir jų sprendinius derina.

Direktorius

Darius Nicius



ELEKTRONINIO DOKUMENTO METADUOMENYS	
Dokumento pavadinimas (antraštė)	Kiti papildomi dokumentai
Dokumento sudarytojas (-ai)	ALGIRDAS BIELINSKIS, matininkas, UAB "ALVI projektai"
Dokumento registracijos data ir numeris	2022-07-14 Nr. S-7
Dokumento lapų skaičius	1
Parašo paskirtis	Pasirašymas
Parašą sukūrusio asmens vardas, pavardė ir pareigos	ALGIRDAS BIELINSKIS, matininkas
Sertifikatas išduotas	ALGIRDAS BIELINSKIS, LT
Parašo sukūrimo data ir laikas	2022.07.15 15:58:43 (GMT+03:00)
Parašo formatas	PADES
Laiko žymoje nurodytas laikas	2022.07.15 15:58:43 (GMT+03:00)
Informacija apie sertifikavimo paslaugų teikėją	ADIC CA-A, Asmens dokumentu israsymo centras prie LR VRM, LT
Sertifikato galiojimo laikas	Nuo 2021.10.01 10:25:02 iki 2024.09.30 10:25:02
Parašo paskirtis	Pasirašymas
Parašą sukūrusio asmens vardas, pavardė ir pareigos	JURGITA ABROMAITĖ, Vyriausiasis specialistas
Sertifikatas išduotas	JURGITA ABROMAITĖ, Nacionalinė žemės tarnyba prie Žemės ūkio ministerijos, LT
Parašo sukūrimo data ir laikas	2022.07.29 14:09:10 (GMT+03:00)
Parašo formatas	PADES
Laiko žymoje nurodytas laikas	2022.07.29 14:09:10 (GMT+03:00)
Informacija apie sertifikavimo paslaugų teikėją	ADIC CA-A, Asmens dokumentu israsymo centras prie LR VRM, LT
Sertifikato galiojimo laikas	Nuo 2020.12.15 09:08:54 iki 2023.12.15 09:08:54
Pagrindinio dokumento priedų skaičius	-
Pagrindinio dokumento priedai	-
Pagrindinio dokumento priedamų dokumentų skaičius	-
Priedami dokumentai	-
Programinės įrangos, kuria naudojantis sudarytas elektroninis dokumentas, pavadinimas	GeoMatininkas, versija 3.29
Informacija apie elektroninio (-ių) parašo (-ų) tikrinimą (tikrinimo data)	Atitinka specifikacijos keliamus reikalavimus. Visi dokumente esantys elektroniniai parašai galioja (2022.08.22 11:21:01)
Papildomi metaduomenys	Nuorašą suformavo 2022.08.22 11:21:01 ALGIRDAS BIELINSKIS

Viešvilės valstybinio gamtinio rezervato direkcija

(žemės sklypo savininko (esamo ar būsimo) vardas ir pavardė, adresas, el. paštas, telefono Nr.; juridinio asmens _

Nacionalinės žemės tarnybos
prie Žemės ūkio ministerijos
Jurbarko skyriaus vedėjui

PRAŠYMAS

**DĖL TEISINĖS REGISTRACIJOS KLASIFIKATORIAUS „KITŲ DAIKTINIŲ TEISIŲ
KLASIFIKATORIUS“ ĮRAŠYMO(PANAIKINIMO) Į NEKILNOJAMOJO TURTO KADASTRĄ IR
NEKILNOJAMOJO TURTO REGISTRĄ**

2022-06-20

(data)

Jurbarkas

(sudarymo vieta)

Prašau **įrašyti** žemės sklypui, esančiam Jurbarko raj. savivaldybėje, Viešvilės seniūnijoje (skl projekt. Nr.621-2)

(žemės sklypo adresas, jei adresas nesuteiktas – nurodyti žemės sklypo buvimo vietą (savivaldybės, seniūnijos, miesto ar kaimo, gatvės pavadinimą), kadastro Nr.)

Specialiąsias žemės naudojimo sąlygas:

119 - Kultūros paveldo objektų teritorijos, jų apsaugos zonos (V skyrius, pirmasis skirsnis): Melno sutartimi nustatytos LDK valstybinės sienos atkarpa (kodas31745), Lietuvos partizanų žuvimo vietos (kodas25498).- 1,7599 ha.

126 – Miško žemė (VI skyrius, trečiasis skirsnis) – 6295672m².

128 –Paviršiniai vandens telkiniai (VI skyrius, šeštasis skirsnis) – 66378m².

123 - Žemės gelmių išteklių telkiniai (VI skyrius, tryliktasis skirsnis) – 246204m².

130 – Pelkės ir šaltiniai (VI skyrius, devintasis skirsnis) – 38296m².

131 – Natūralios pievos ir ganyklos (VI skyrius, ketvirtasis skirsnis) – 22860m².

151-Biosferos rezervatų buferinės apsaugos zonos (V skyrius, dvidešimt šeštasis skirsnis) -6503239m².

158-Gamtiniai rezervatai (V skyrius, penktasis skirsnis) – 6503239m².

163-Paviršinio vandens telkinių apsaugos zonos (VI skyrius,septintasis skirsnis) – 1807392m².

164-Paviršinio vandens telkinių pakrantės apsaugos juostos (VI skyrius, aštuntasis skirsnis) – 338931m²..

Į Nekilnojamojo turto kadastrą ir Nekilnojamojo turto registrą

Žemės sklypo savininkai (naudotojas)sutinka ir neprašo kompensacijos dėl įrašomos specialiosios žemės naudojimo sąlygos.

PRIDEDAMA. Dokumentas (-ai), įrodantis (-ys), kad žemės sklype yra objektas, dėl kurio žemės sklypui formavimo metu naikinamas servitutas - elektroninė kadastro duomenų byla.



(Parašas)

direktorius Algis Butleris

ELEKTRONINIO DOKUMENTO METADUOMENYS	
Dokumento pavadinimas (antraštė)	Kiti papildomi dokumentai
Dokumento sudarytojas (-ai)	ALGIRDAS BIELINSKIS, matininkas, UAB "ALVI projektai"
Dokumento registracijos data ir numeris	2022-06-20
Dokumento lapų skaičius	1
Parašo paskirtis	Pasirašymas
Parašą sukūrusio asmens vardas, pavardė ir pareigos	ALGIRDAS BIELINSKIS, matininkas
Sertifikatas išduotas	ALGIRDAS BIELINSKIS, LT
Parašo sukūrimo data ir laikas	2022.07.15 15:58:44 (GMT+03:00)
Parašo formatas	PADES
Laiko žymoje nurodytas laikas	2022.07.15 15:58:44 (GMT+03:00)
Informacija apie sertifikavimo paslaugų teikėją	ADIC CA-A, Asmens dokumentu israsymo centras prie LR VRM, LT
Sertifikato galiojimo laikas	Nuo 2021.10.01 10:25:02 iki 2024.09.30 10:25:02
Parašo paskirtis	Pasirašymas
Parašą sukūrusio asmens vardas, pavardė ir pareigos	JURGITA ABROMAITĖ, Vyriausiasis specialistas
Sertifikatas išduotas	JURGITA ABROMAITĖ, Nacionalinė žemės tarnyba prie Žemės ūkio ministerijos, LT
Parašo sukūrimo data ir laikas	2022.07.29 14:09:33 (GMT+03:00)
Parašo formatas	PADES
Laiko žymoje nurodytas laikas	2022.07.29 14:09:33 (GMT+03:00)
Informacija apie sertifikavimo paslaugų teikėją	ADIC CA-A, Asmens dokumentu israsymo centras prie LR VRM, LT
Sertifikato galiojimo laikas	Nuo 2020.12.15 09:08:54 iki 2023.12.15 09:08:54
Pagrindinio dokumento priedų skaičius	-
Pagrindinio dokumento priedai	-
Pagrindinio dokumento pridedamų dokumentų skaičius	-
Pridedami dokumentai	-
Programinės įrangos, kuria naudojantis sudarytas elektroninis dokumentas, pavadinimas	GeoMatininkas, versija 3.29
Informacija apie elektroninio (-ių) parašo (-ų) tikrinimą (tikrinimo data)	Atitinka specifikacijos keliamus reikalavimus. Visi dokumente esantys elektroniniai parašai galioja (2022.08.22 11:21:01)
Papildomi metaduomenys	Nuorašą suformavo 2022.08.22 11:21:01 ALGIRDAS BIELINSKIS



**NACIONALINĖS ŽEMĖS TARNYBOS
PRIE ŽEMĖS ŪKIO MINISTERIJOS
JURBARKO SKYRIAUS
VEDĖJAS**

**ĮSAKYMAS
DĖL TAURAGĖS APSKRITIES JURBARKO RAJONO (SAVIVALDYBĖS)
VIEŠVILĖS SENIŪNIJOS VIEŠVILĖS KADASTRO VIETOVĖS
ŽEMĖS REFORMOS ŽEMĖTVARKOS PROJEKTO PATVIRTINIMO**

2022 m. *balandžio* Nr. 32VI- *114* -(14.32.2.)
Jurbarkas

Vadovaudamasis Lietuvos Respublikos žemės įstatymo 32 straipsnio 3 dalies 7 punktu, Lietuvos Respublikos žemės reformos įstatymo 20 straipsniu, Žemės reformos žemėtvarkos projektų rengimo ir įgyvendinimo tvarkos aprašo, patvirtinto Lietuvos Respublikos Vyriausybės 1998 m. balandžio 1 d. nutarimu Nr. 385 „Dėl žemės reformos vykdymo kaimo gyvenamojoje vietovėje“, 19 punktu, Žemės reformos žemėtvarkos projektų ir jiems prilyginamų žemės sklypų planų rengimo ir įgyvendinimo metodikos, patvirtintos Lietuvos Respublikos žemės ir miškų ūkio ministerijos 1998 m. balandžio 23 d. įsakymu Nr. 207 „Dėl Žemės reformos žemėtvarkos projektų kaimo vietovėje rengimo metodikos patvirtinimo“, 89–95 punktais, veikdamas pagal Nacionalinės žemės tarnybos prie Žemės ūkio ministerijos direktoriaus 2021 m. kovo 22 d. įgaliojimą Nr. 1I-151-(1.9E.) „Dėl teritorijų planavimo dokumentų ir žemės valdos projektų rengimo ir tvirtinimo ir kitų funkcijų atlikimo“ ir atsižvelgdamas į Nacionalinės žemės tarnybos prie Žemės ūkio ministerijos Žemės tvarkymo ir administravimo departamento Žemėtvarkos planavimo ir dokumentų priežiūros skyriaus vedėjos 2022 m. balandžio 4 d. aktą Nr. TPA-49-(8.10.) „Žemės valdos projekto patikrinimo aktas“.

1. T v i r t i n u:

1.1. Tauragės apskrities Jurbarko rajono (savivaldybės) Viešvilės seniūnijos Viešvilės kadastro vietovės žemės reformos žemėtvarkos projektą (toliau – Projektas) ir jame suprojektuotų žemės sklypų ribas ir plotus, nustatytas pagrindines žemės naudojimo paskirtis ir naudojimo būdus, taikomas specialiąsias žemės ir miško naudojimo sąlygas bei žemės servitutus.


1.2. asmenų, kuriems Projekte suprojektuoti žemės sklypai, sąrašą (1 priedas).

1.3. Asmenų, kurie pasirinko laisvos žemės fondo žemei priskirtus anksčiau patvirtintame žemės reformos žemėtvarkos projekte ar žemės sklypų planuose, kurie prilyginami žemės reformos žemėtvarkos projektui, suprojektuotus žemės sklypus sąrašą (2 priedas).

3. Į p a r e i g o j u Nacionalinės žemės tarnybos prie Žemės ūkio ministerijos Jurbarko skyriaus vyr. specialistę Rimą Tolpežnikienę per 5 darbo dienas šį įsakymą paskelbti Nacionalinės žemės tarnybos prie Žemės ūkio ministerijos interneto svetainėje (adresas – <http://www.nzt.lt>).

Šis Nacionalinės žemės tarnybos teritorinio skyriaus įsakymas gali būti skundžiamas teismui Lietuvos Respublikos administracinių bylų teisenos įstatymo nustatyta tvarka ir terminais.

Vedėjas




Artūras Baltrušaitis

Nacionalinė žemės ūkio tarnyba
 prie Žemės ūkio ministerijos
 Jurbarko skyriaus vedėjo
 2022 m. *balandžio 7* d.
 įsakymo Nr. 32VĮ- *114* - (14.32.2.)
 1 priedas

ASMENŲ, KURIEMS PROJEKTE SUPROJEKTUOTI ŽEMĖS SKLYPAI, SĄRAŠAS

Eil. Nr.	Fizinio asmens vardas, pavardė; juridinio asmens ar kitos užsienio organizacijos pavadinimas	Eiliskumo grupė	Žemės sklypo numeris plane	Plotas, ha								Žemės sklypo naudojimo paskirtis ir naudojimo būdas (-ai)	Specialiosios žemės ir miško naudojimo sąlygos	Servitutai ir jų plotai	
				Išgytąs nuosavybėn						nuomojamas	patikėjimo teise valdyti				perduodamas neatlygininai
				grąžinamas	perduodamas neatlygininai	nuosavybėn	suteikiamas neatlygininai	nuosavybėn	parduodamas						
1	2	3	4	5	6	7	8	9	10	11	12	13	14		
1.		XI	605	-	-	-	-	0,15	-	-	Kita, vienbučių ir dvibučių gyvenamųjų pastatų teritorijos	102-(III skyrius, antrasis skirsnis), 106-(III skyrius, ketvirtasis skirsnis), 121-(VI skyrius, antrasis skirsnis), 155-(VII skyrius, ketvirtasis skirsnis)	-		
2.		XII	606	-	-	-	-	0,36	-	-	Žemės ūkio, kiti žemės ūkio paskirties žemės sklypai	121-(VI skyrius, antrasis skirsnis), 152-(VI skyrius, keturioliktasis skirsnis), 155-(VII skyrius, ketvirtasis skirsnis)	Kelio servitutas- važ.transp, naud.tak,var.galv. (viešpataujantis) S-5 0,19 ha		
3.		XII	607-1	-	-	-	-	0,70	-	-	Žemės ūkio, kiti žemės ūkio paskirties žemės sklypai	106-(III skyrius, ketvirtasis skirsnis), 121-(VI skyrius, antrasis skirsnis), 152-(VI skyrius, keturioliktasis skirsnis), 155-(VII skyrius, ketvirtasis skirsnis)	-		

1	2	3	4	5	6	7	8	9	10	11	12	13	14
		XII	619-3	-	-	-	-	2,77	-	-	Žemės ūkio, kiti žemės ūkio paskirties žemės sklypai	131-(VI skyrius, ketvirtasis skirsnis), 152-(VI skyrius, keturioliktasis skirsnis), 155-(VII skyrius, ketvirtasis skirsnis), 163-(VI skyrius, septintasis skirsnis), „Natūra-2000“.	-
16.		XII	620	-	-	-	-	0,12	-	-	Žemės ūkio, kiti žemės ūkio paskirties žemės sklypai	106-(III skyrius, ketvirtasis skirsnis), 121-(VI skyrius, antrasis skirsnis), 155-(VII skyrius, ketvirtasis skirsnis).	
17.	Viešvilės valstybinio gamtinio gamtinio rezervato direkcija	XII	621-1	-	-	-	-	-	24,81	-	Miškų ūkio, ūkininkų miškų sklypai	126-(VI skyrius, trečiasis skirsnis), 158-(V skyrius, penktasis skirsnis), 163-(VI skyrius, septintasis skirsnis), 164-(VI skyrius, aštuntasis skirsnis)	-
		XII	621-2	-	-	-	-	-	653,77	-	Miškų ūkio, ūkininkų miškų sklypai	126-(VI skyrius, trečiasis skirsnis), 158-(V skyrius, penktasis skirsnis), 163-(VI skyrius, septintasis skirsnis), 164-(VI skyrius, aštuntasis skirsnis)	-



Vedėjas

.....

Artūras Baltrušaitis

SMALADARŽIO MIŠKAS

7

621-2

621-1

11

ELEKTRONINIO DOKUMENTO METADUOMENYS	
Dokumento pavadinimas (antraštė)	Žemės sklypo grafinė medžiaga: abrisai, brėžiniai, schemos ir kita
Dokumento sudarytojas (-ai)	ALGIRDAS BIELINSKIS, matininkas, UAB "ALVI projektai"
Dokumento registracijos data ir numeris	2022-04-07
Dokumento lapų skaičius	5
Parašo paskirtis	Pasirašymas
Parašą sukūrusio asmens vardas, pavardė ir pareigos	ALGIRDAS BIELINSKIS, matininkas
Sertifikatas išduotas	ALGIRDAS BIELINSKIS, LT
Parašo sukūrimo data ir laikas	2022.07.15 15:58:46 (GMT+03:00)
Parašo formatas	PAdES
Laiko žymoje nurodytas laikas	2022.07.15 15:58:46 (GMT+03:00)
Informacija apie sertifikavimo paslaugų teikėją	ADIC CA-A, Asmens dokumentu israsymo centras prie LR VRM, LT
Sertifikato galiojimo laikas	Nuo 2021.10.01 10:25:02 iki 2024.09.30 10:25:02
Parašo paskirtis	Pasirašymas
Parašą sukūrusio asmens vardas, pavardė ir pareigos	JURGITA ABROMAITĖ, Vyriausiasis specialistas
Sertifikatas išduotas	JURGITA ABROMAITĖ, Nacionalinė žemės tarnyba prie Žemės ūkio ministerijos, LT
Parašo sukūrimo data ir laikas	2022.07.29 14:09:56 (GMT+03:00)
Parašo formatas	PAdES
Laiko žymoje nurodytas laikas	2022.07.29 14:09:56 (GMT+03:00)
Informacija apie sertifikavimo paslaugų teikėją	ADIC CA-A, Asmens dokumentu israsymo centras prie LR VRM, LT
Sertifikato galiojimo laikas	Nuo 2020.12.15 09:08:54 iki 2023.12.15 09:08:54
Pagrindinio dokumento priedų skaičius	-
Pagrindinio dokumento priedai	-
Pagrindinio dokumento priedamų dokumentų skaičius	-
Priedami dokumentai	-
Programinės įrangos, kuria naudojantis sudarytas elektroninis dokumentas, pavadinimas	GeoMatininkas, versija 3.29
Informacija apie elektroninio (-ių) parašo (-ų) tikrinimą (tikrinimo data)	Atitinka specifikacijos keliamus reikalavimus. Visi dokumente esantys elektroniniai parašai galioja (2022.08.22 11:21:02)
Papildomi metaduomenys	Nuorašą suformavo 2022.08.22 11:21:02 ALGIRDAS BIELINSKIS

Viešvilės VGR direkcija

(žemės sklypo savininko (esamo ar būsimo) vardas ir pavardė, adresas, el. paštas, telefono Nr.; juridinio asmens _____
ar kitos užsienio organizacijos pavadinimas, buveinė, el. paštas, telefono Nr.)

Nacionalinės žemės tarnybos prie Žemės ūkio ministerijos
Jurbarko skyriaus vadovui
(teritorinio padalinio pavadinimas)

PRAŠYMAS PAKEISTI NUSTATYTUS ŽEMĖS SKLYPO KADASTRO DUOMENIS

2022- 05 -20

(data)

Kaunas

(sudarymo vieta)

Prašau patvirtinti nustatytus žemės sklypo (skl. projekt. Nr.621-2), esančio Jurbarko raj. sav., Viešvilės sen.

(žemės sklypo adresas, jei adresas nesuteiktas, – nurodyti žemės sklypo buvimo vietą)

kadastro duomenis pagal MB „ALVI projektai“ matininko Algirdo Bielinskio

(juridinio asmens ar kitos užsienio organizacijos pavadinimas, matininko vardas ir pavardė)

parengtą žemės sklypo kadastro duomenų bylą.


PRIDEDAMA:

1. Žemės sklypo kadastro duomenų byla,

(nurodomas byloje esančių lapų ir kompiuterinių laikmenų

skaičius (vieno bylos egzemplioriaus), egzempliorių skaičius)

2. Įgaliojimo kopija ☐ (jei pridedama pažymėti ☒.



(Parašas)

Direktorius Algis Butleris

ELEKTRONINIO DOKUMENTO METADUOMENYS	
Dokumento pavadinimas (antraštė)	Prašymas pakeisti nustatytus žemės sklypo kadastro duomenis
Dokumento sudarytojas (-ai)	ALGIRDAS BIELINSKIS, matininkas, UAB "ALVI projektai"
Dokumento registracijos data ir numeris	2022-05-20
Dokumento lapų skaičius	1
Parašo paskirtis	Pasirašymas
Parašą sukūrusio asmens vardas, pavardė ir pareigos	ALGIRDAS BIELINSKIS, matininkas
Sertifikatas išduotas	ALGIRDAS BIELINSKIS, LT
Parašo sukūrimo data ir laikas	2022.07.15 15:58:47 (GMT+03:00)
Parašo formatas	PADES
Laiko žymoje nurodytas laikas	2022.07.15 15:58:47 (GMT+03:00)
Informacija apie sertifikavimo paslaugų teikėją	ADIC CA-A, Asmens dokumentu israsymo centras prie LR VRM, LT
Sertifikato galiojimo laikas	Nuo 2021.10.01 10:25:02 iki 2024.09.30 10:25:02
Pagrindinio dokumento priedų skaičius	-
Pagrindinio dokumento priedai	-
Pagrindinio dokumento pridedamų dokumentų skaičius	-
Pridedami dokumentai	-
Programinės įrangos, kuria naudojantis sudarytas elektroninis dokumentas, pavadinimas	GeoMatininkas, versija 3.29
Informacija apie elektroninio (-ių) parašo (-ų) tikrinimą (tikrinimo data)	Atitinka specifikacijos keliamus reikalavimus. Visi dokumente esantys elektroniniai parašai galioja (2022.08.22 11:21:02)
Papildomi metaduomenys	Nuorašą suformavo 2022.08.22 11:21:02 ALGIRDAS BIELINSKIS

PATVIRTINTA

Nacionalinės žemės tarnybos prie

Žemės ūkio ministerijos direktoriaus

2012 m. vasario 10 d. įsakymu Nr.1P-(1.3)-50

MB „ALVI projektai“ Raudondvario pl.91-202, Kaunas

(vardas ir pavardė, adresas, el. paštas, telefono Nr.; juridinio asmens

El.p. algbix@gmail.com, tel.868601075

ar kitos užsienio organizacijos pavadinimas, buveinė, el. paštas, telefono Nr.)

Nacionalinės žemės tarnybos prie Žemės ūkio ministerijos
Jurbarko skyriaus vadovui

(teritorinio padalinio pavadinimas)

PRAŠYMAS PATIKRINTI ŽEMĖS SKLYPO KADASTRO DUOMENŲ BYLĄ

2022-07-15

(data)

Kaunas

(sudarymo vieta)

Prašau patikrinti Viešvilės VGR žemės sklypo (skl. projekt. Nr.621-2)

esančio Viešvilės sen., Jurbarko rajone, Tauragės apskrityje

(žemės sklypo adresas, jei adresas nesuteiktas, – nurodyti žemės sklypo buvimo vietą)

kadastro duomenų bylą.

Žemės sklypo kadastro duomenis nustatė MB „ALVI projektai“ matininkas

(juridinio asmens ar kitos užsienio organizacijos pavadinimas)

Algirdas Bielinskis, (kvalifikacijos pažymėjimas Nr.2M-M-1405, tel. 868601075.

(matininko vardas ir pavardė, kvalifikacijos pažymėjimo Nr., el. paštas, telefono Nr.)

PRIDEDAMA. Žemės sklypo kadastro duomenų byla,
(nurodomas byloje esančių lapų ir

kompiuterinių laikmenų skaičius (vieno bylos egzemplioriaus), egzempliorių skaičius)

(Parašas)

Algirdas Bielinskis
(Vardas, pavardė)

ELEKTRONINIO DOKUMENTO METADUOMENYS	
Dokumento pavadinimas (antraštė)	Prašymas patikrinti žemės sklypo kadastro duomenų bylą
Dokumento sudarytojas (-ai)	ALGIRDAS BIELINSKIS, matininkas, UAB "ALVI projektai"
Dokumento registracijos data ir numeris	2022-07-15
Dokumento lapų skaičius	1
Parašo paskirtis	Pasirašymas
Parašą sukūrusio asmens vardas, pavardė ir pareigos	ALGIRDAS BIELINSKIS, matininkas
Sertifikatas išduotas	ALGIRDAS BIELINSKIS, LT
Parašo sukūrimo data ir laikas	2022.07.15 15:58:49 (GMT+03:00)
Parašo formatas	PADES
Laiko žymoje nurodytas laikas	2022.07.15 15:58:49 (GMT+03:00)
Informacija apie sertifikavimo paslaugų teikėją	ADIC CA-A, Asmens dokumentu israsymo centras prie LR VRM, LT
Sertifikato galiojimo laikas	Nuo 2021.10.01 10:25:02 iki 2024.09.30 10:25:02
Pagrindinio dokumento priedų skaičius	-
Pagrindinio dokumento priedai	-
Pagrindinio dokumento pridedamų dokumentų skaičius	-
Pridedami dokumentai	-
Programinės įrangos, kuria naudojantis sudarytas elektroninis dokumentas, pavadinimas	GeoMatininkas, versija 3.29
Informacija apie elektroninio (-ių) parašo (-ų) tikrinimą (tikrinimo data)	Atitinka specifikacijos keliamus reikalavimus. Visi dokumente esantys elektroniniai parašai galioja (2022.08.22 11:21:02)
Papildomi metaduomenys	Nuorašą suformavo 2022.08.22 11:21:02 ALGIRDAS BIELINSKIS

NACIONALINIS ŽEMŲS TARNYBOS PRIE ŽEMŲS KIO MINISTERIJOS JURBARKO SKYRIUS

ŽEMŲS SKLYPO KADASTRO DUOMENŲ BYLOS TIKRINIMO AKTAS

2022-07-29 Nr. KAM-70756-(10.9 E.)

(data)

Jurbarkas
(sudarymo vieta)

1. Žemės sklypo kadastro Nr., (ar projektinis Nr.) adresas ir plotas: **Nr. 9489/0007:0000, Jurbarko r. sav., sklypo plotas: 6503239 kv. m., bylos Nr. 2272713**
2. Žemės sklypo kadastro duomenis nustatytas: **UAB "ALVI projektai"; 159947666, matininkas: ALGIRDAS BIELINSKIS, kvalifikacijos pažymėjimo Nr.: 2M-M-1405**
3. Patikrinus žemės sklypo kadastro duomenį bylą, nustatyta, kad:

	Teisingai	Neteisingai	Pažeista teisės akto nuostata	Pažeidimo aprašymas
1	2	3	4	5
3.1.	Žemės sklypo ribų atitiktis teritorijai planavimo dokumentams ar žemės valdos projektams nustatyta			
	+			
3.2.	Žemės sklypo plotas nustatytas			
	+			
3.3.	Žemės sklypo planas sudarytas			
	+			
3.4.	Žemės sklypo ribų paženklėjimo – parodymo aktas užpildytas			
	+			
3.5.	Žemės sklypo kadastro duomenų forma užpildyta			
	+			
3.6.	Žemės sklypo vertės apskaičiavimas			
	+			
3.7.	Žemės sklypo kadastro duomenis byla parengta, sukomplektuota			
	+			

KITOS PASTABOS:

4. Žemės sklypo kadastriniai matavimai ir žemės sklypo ribų ženklėjimas vietovėje:

☐ tikrinamas;
☒ netikrinamas.

5. Žemės sklypo savininko (naudotojo) prašymas patvirtinti nustatytus žemės sklypo kadastro duomenis (suformuoti žemės sklypą), pakeisti nustatytus žemės sklypo kadastro duomenis arba pertvarkyti žemės sklypą (-us) ir patvirtinti pertvarkyto (-) žemės sklypo (-) kadastro duomenis teritoriniam padaliniiui:

☒ pateiktas;
☐ nepateiktas.

Žemės sklypo kadastro duomenį bylą patikrino

vyresnioji specialistė

J.ABROMAITIS

Šis Žemės sklypo kadastro duomenų bylos tikrinimo aktas, taip pat žemės sklypo kadastro duomenį bylą tikrinusio asmens atlikti kiti veiksmai (neveikimas) gali būti skundžiami teritorinio padalinio vadovui Lietuvos Respublikos viešojo administravimo įstatymo nustatyta tvarka.

ELEKTRONINIO DOKUMENTO METADUOMENYS	
Dokumento pavadinimas (antraštė)	Nacionalinės žemės tarnybos prie ŽŪM teritorinio skyriaus žemės sklypo kadastro duomenų bylos tikrinimo aktas
Dokumento sudarytojas (-ai)	JURGITA ABROMAITĖ, Vyriausiasis specialistas, Nacionalinė žemės tarnyba prie Žemės ūkio ministerijos
Dokumento registracijos data ir numeris	2022-07-29 Nr. KAM-70756-(10.9 E.)
Dokumento lapų skaičius	1
Parašo paskirtis	Pasirašymas
Parašą sukūrusio asmens vardas, pavardė ir pareigos	JURGITA ABROMAITĖ, Vyriausiasis specialistas
Sertifikatas išduotas	JURGITA ABROMAITĖ, Nacionalinė žemės tarnyba prie Žemės ūkio ministerijos, LT
Parašo sukūrimo data ir laikas	2022.07.29 14:04:34 (GMT+03:00)
Parašo formatas	PAdES
Laiko žymoje nurodytas laikas	2022.07.29 14:04:34 (GMT+03:00)
Informacija apie sertifikavimo paslaugų teikėją	ADIC CA-A, Asmens dokumentu israsymo centras prie LR VRM, LT
Sertifikato galiojimo laikas	Nuo 2020.12.15 09:08:54 iki 2023.12.15 09:08:54
Pagrindinio dokumento priedų skaičius	-
Pagrindinio dokumento priedai	-
Pagrindinio dokumento pridedamų dokumentų skaičius	-
Pridedami dokumentai	-
Programinės įrangos, kuria naudojantis sudarytas elektroninis dokumentas, pavadinimas	GeoMatininkas, versija 3.29
Informacija apie elektroninio (-ių) parašo (-ų) tikrinimą (tikrinimo data)	Atitinka specifikacijos keliamus reikalavimus. Visi dokumente esantys elektroniniai parašai galioja (2022.08.22 11:21:02)
Papildomi metaduomenys	Nuorašą suformavo 2022.08.22 11:21:02 ALGIRDAS BIELINSKIS



**NACIONALINĖS ŽEMĖS TARNYBOS
PRIE ŽEMĖS ŪKIO MINISTERIJOS
JURBARKO SKYRIAUS
VEDĖJAS**

SPRENDIMAS

**DĖL ŽEMĖS SKLYPO NR. 621-2, UNIKALUS NR. 4400-5913-9910, ESANČIO
VIEŠVILĖS SENIŪNIJOJE, JURBARKO RAJONE, NUSTATYTŲ KADASTRO
DUOMENŲ PATVIRTINIMO (ŽEMĖS SKLYPO SUFORMAVIMO) IR
NACIONALINĖS ŽEMĖS TARNYBOS PRIE ŽEMĖS ŪKIO MINISTERIJOS
PATIKĖJIMO TEISĖS Į ŠĮ ŽEMĖS SKLYPĄ ĮREGISTRAVIMO NEKILNOJAMOJO
TURTO REGISTRE**

2022 m. rugpjūčio d. Nr. 32SK- -(14.32.110 E.)
Jurbarkas

Vadovaudamasis Lietuvos Respublikos žemės įstatymo 7 straipsnio 1 dalies 1 punktu ir 32 straipsnio 3 dalies 12 punktu, Lietuvos Respublikos nekilnojamojo turto kadastro įstatymo 7 straipsnio 1 dalies 1 punktu, Lietuvos Respublikos nekilnojamojo turto registro įstatymo 22 straipsnio 1 punktu, Lietuvos Respublikos nekilnojamojo turto kadastro nuostatų, patvirtintų Lietuvos Respublikos Vyriausybės 2002 m. balandžio 15 d. nutarimu Nr. 534 „Dėl Lietuvos Respublikos nekilnojamojo turto kadastro nuostatų patvirtinimo“, 12 punktu, 84¹.1.1.1. papunkčiu, atsižvelgdamas į Jurbarko rajono Viešvilės kadastro vietovės žemės reformos žemėtvarkos projektą, patvirtintą 2022 m. balandžio 7 d. Nacionalinės žemės tarnybos prie Žemės ūkio ministerijos Jurbarko skyriaus vedėjo įsakymu Nr. 32VĮ-174-(14.32.2.) „Dėl Tauragės apskrities Jurbarko rajono (savivaldybės) Viešvilės seniūnijos Viešvilės kadastro vietovės žemės reformos žemėtvarkos projekto patvirtinimo“ ir veikdamas pagal Nacionalinės žemės tarnybos prie Žemės ūkio ministerijos direktoriaus 2021 m. balandžio 2 d. įgaliojimą Nr. 1Į-282-(1.9 E.) „Dėl teritorijų planavimo dokumentų ir žemės valdos projektų rengimo ir tvirtinimo ir kitų funkcijų atlikimo“:

1. S u f o r m u o j u žemės sklypą ir p a t v i r t i n u žemės sklypo projektinis Nr. 621-2, unikalus Nr. 4400-5913-9910, kadastro duomenis, nustatytus pagal UAB „ALVI projektai“ matininko Algirdo Bielinskio parengtą elektroninę žemės sklypo projektinis Nr. 621-2, unikalus Nr. 4400-5913-9910, kadastro duomenų bylą Nr. 2272713, kuri saugoma Nekilnojamojo turto registro posistemės „GeoMatininkas“ elektroniniame archyve ir yra neatskiriama šio sprendimo dalis.

2. N u s p r e n d ž i u kreiptis į VĮ Registrų centrą, pateikiant prašymą įregistruoti šio sprendimo 1 punktu suformuotą žemės sklypą ir Nacionalinės žemės tarnybos prie Žemės ūkio ministerijos patikėjimo teisę į šį žemės sklypą.

Šis sprendimas gali būti skundžiamas Nekilnojamojo daikto kadastro duomenų bylos tikrinimo taisyklių, patvirtintų Nacionalinės žemės tarnybos prie Žemės ūkio ministerijos generalinio direktoriaus 2009 m. rugsėjo 3 d. įsakymu Nr. 1P-98 „Dėl Nekilnojamojo daikto kadastro duomenų bylos tikrinimo taisyklių patvirtinimo“, 26.2 punkte nustatyta tvarka.

Vedėjas

Artūras Baltrušaitis

DETALŪS METADUOMENYS

Dokumento sudarytojas (-ai)	Nacionalinė žemės tarnyba 188704927, Gedimino pr. 19, LT-01103 Vilnius
Dokumento pavadinimas (antraštė)	SPRENDIMAS DĖL ŽEMĖS SKLYPO NR. 621-2, UNIKALUS NR. 4400-5913-9910, ESANČIO VIEŠVILĖS SENIŪNIJOJE, JURBARKO RAJONE, NUSTATYTŲ KADASTRO DUOMENŲ PATVIRTINIMO (ŽEMĖS SKLYPO SUFORMAVIMO) IR NACIONALINĖS ŽEMĖS TARNYBOS PRIE ŽEMĖS ŪKIO MINISTERIJOS PATIKĖJIMO TEISĖS Į ŠĮ ŽEMĖS SKLYPĄ ĮREGISTRAVIMO NEKILNOJAMOJO TURTO REGISTRE
Dokumento registracijos data ir numeris	2022-08-10 Nr. 32SK-584-(14.32.110 E.)
Dokumento gavimo data ir dokumento gavimo registracijos numeris	–
Dokumento specifikacijos identifikavimo žymuo	ADOC-V1.0
Parašo paskirtis	Pasirašymas
Parašą sukūrusio asmens vardas, pavardė ir pareigos	Artūras Baltrušaitis, Jurbarko skyriaus vedėjas, Jurbarko skyrius
Sertifikatas išduotas	ARTŪRAS BALTRUŠAITIS, Nacionalinė žemės tarnyba prie Žemės ūkio ministerijos LT
Parašo sukūrimo data ir laikas	2022-08-10 06:50:01 (GMT+03:00)
Parašo formatas	XAdES-T
Laiko žymoje nurodytas laikas	2022-08-10 06:50:03 (GMT+03:00)
Informacija apie sertifikavimo paslaugų teikėją	ADIC CA-B, Asmens dokumentu israsymo centras prie LR VRM LT
Sertifikato galiojimo laikas	2021-02-23 11:16:53 – 2024-02-23 11:16:53
Informacija apie būdus, naudotus metaduomenų vientisumui užtikrinti	"Registravimas" paskirties metaduomenų vientisumas užtikrintas naudojant "RCSC IssuingCA, VI Registru centras - i.k. 124110246 LT" išduotą sertifikatą "Dokumentų valdymo sistema NŽT DVS, Nacionalinė žemės tarnyba prie Žemės ūkio ministerijos, į.k. 188704927 LT", sertifikatas galioja nuo 2021-12-20 09:37:35 iki 2024-12-19 09:37:35
Pagrindinio dokumento priedų skaičius	–
Pagrindinio dokumento pridedamų dokumentų skaičius	–
Priedamo dokumento sudarytojas (-ai)	–
Priedamo dokumento pavadinimas (antraštė)	–
Priedamo dokumento registracijos data ir numeris	–
Programinės įrangos, kuria naudojantis sudarytas elektroninis dokumentas, pavadinimas	Dokumentų valdymo sistema NŽT DVS, versija 3.5.43
Informacija apie elektroninio dokumento ir elektroninio (-ių) parašo (-ų) tikrinimą (tikrinimo data)	Atitinka specifikacijos keliamus reikalavimus. Visi dokumente esantys elektroniniai parašai galioja (2022-08-10 09:00:03)
Paieškos nuoroda	–
Papildomi metaduomenys	Nuorašą suformavo 2022-08-10 09:00:04 Dokumentų valdymo sistema NŽT DVS

ELEKTRONINIO DOKUMENTO METADUOMENYS	
Dokumento pavadinimas (antraštė)	Nacionalinės žemės tarnybos teritorinio skyriaus vedėjo sprendimas
Dokumento sudarytojas (-ai)	ARTŪRAS BALTRUŠAITIS, Skyriaus vedėjas, Nacionalinė žemės tarnyba prie Žemės ūkio ministerijos
Dokumento registracijos data ir numeris	2022-08-10 Nr. 32SK-584-(14.32.110 E.)
Dokumento lapų skaičius	3
Parašo paskirtis	Pasirašymas
Parašą sukūrusio asmens vardas, pavardė ir pareigos	ARTŪRAS BALTRUŠAITIS, Skyriaus vedėjas
Sertifikatas išduotas	ARTŪRAS BALTRUŠAITIS, Nacionalinė žemės tarnyba prie Žemės ūkio ministerijos, LT
Parašo sukūrimo data ir laikas	2022.08.10 10:09:25 (GMT+03:00)
Parašo formatas	PADES
Laiko žymoje nurodytas laikas	2022.08.10 10:09:25 (GMT+03:00)
Informacija apie sertifikavimo paslaugų teikėją	ADIC CA-B, Asmens dokumentu israsymo centras prie LR VRM, LT
Sertifikato galiojimo laikas	Nuo 2021.02.23 11:16:53 iki 2024.02.23 11:16:53
Pagrindinio dokumento priedų skaičius	-
Pagrindinio dokumento priedai	-
Pagrindinio dokumento pridedamų dokumentų skaičius	-
Pridedami dokumentai	-
Programinės įrangos, kuria naudojantis sudarytas elektroninis dokumentas, pavadinimas	GeoMatininkas, versija 3.29
Informacija apie elektroninio (-ių) parašo (-ų) tikrinimą (tikrinimo data)	Atitinka specifikacijos keliamus reikalavimus. Visi dokumente esantys elektroniniai parašai galioja (2022.08.22 11:21:03)
Papildomi metaduomenys	Nuorašą suformavo 2022.08.22 11:21:03 ALGIRDAS BIELINSKIS