

**LIETUVOS RESPUBLIKOS VYRIAUSYBĖS KANCELIARIJA  
POLITIKOS ĮGYVENDINIMO GRUPĖ**

**PAŽYMA**

**DĖL LIETUVOS RESPUBLIKOS VYRIAUSYBĖS NUTARIMO „DĖL VALSTYBINĖS MIŠKŲ  
ŪKIO PASKIRTIES ŽEMĖS SKLYPŲ PERDAVIMO PATIKĖJIMO TEISE IGNALINOS  
RAJONO SAVIVALDYBEI“ PROJEKTO  
(TAP NR. TAP-17-2088(2)) (TAIS NR. 17-15045(2))**

2018-03-07 Nr. NV-580

Vilnius

**Projekto rengėjas:** Aplinkos ministerija. Inicijavo Ignalinos rajono savivaldybė.

**Projekto tikslas:** Siekiama perduoti valstybinių miškų plotus Ignalinos rajono savivaldybei viešosios paskirties rekreacijos ir poilsio reikmėms.

**Dabartinė situacija:**

Nacionalinė žemės tarnyba prie Žemės ūkio ministerijos kartu su Ignalinos rajono savivaldybe svarstė Ignalinos ir Dūkšto miestų teritorijose esančių valstybinių miškų plotų efektyvesnio panaudojimo klausimus ir sutarė, kad savivaldybei galėtų būti perduodami valdyti nedideli miškų plotai, kurie nesiriboja su miškų urėdijų valdomais valstybinės reikšmės miškais, taip pat tie miškų plotai, kuriuose savivaldybė galėtų vykdyti Europos Sąjungos lėšomis finansuojamus projektus.

Ignalinos rajono savivaldybė siekia efektyviai panaudoti Ignalinos ir Dūkšto miestų teritorijose esančius valstybinės miškų ūkio paskirties žemės sklypus, juos saugoti ir prižiūrėti, kartu gerinti sąlygas gyventojų poilsui, turizmo plėtrai ir tvarkyti viešąsias teritorijas.

**Projekto esmė:**

Siūloma perduoti patikėjimo teise Ignalinos rajono savivaldybei viešosios paskirties rekreacijos ir poilsio reikmėms Nacionalinės žemės tarnybos prie Žemės ūkio ministerijos patikėjimo teise valdomus valstybinės miškų ūkio paskirties žemės sklypus, esančius Ignalinos mieste ir Dūkšto mieste, pagal žemės sklypų planuose nustatytas ribas.

Siūloma perduoti 30 sklypų, kurių plotas yra nuo 0,2 ha iki 18 ha.

**Derinimas:**

Pirminis projekto variantas suderintas su Žemės ūkio ministerija (į pastabas atsižvelgta) ir Nacionaline žemės tarnyba prie Žemės ūkio ministerijos.

Teikiamas projektas patikslintas ir lydimoji medžiaga papildyta, atsižvelgiant į Vyriausybės kanceliarijos Teisės grupės išvadas. Dėl patikslinto projekto Vyriausybės kanceliarijos Teisės grupė pastabų neturi.

**Atitiktis Vyriausybės programai:**

Projektas Vyriausybės programos nuostatų neįgyvendina, bet atitinka siekius skatinti efektyvų valstybės turto valdymą.

**Dalykinio vertinimo išvada:**

Siūlytume svarstyti Vyriausybės posėdžio A dalyje.

Patarėjas

Vaclovas Medišauskas, tel. 8 706 63 814, el. p. vaclovas.medisauskas@lr.lt



## LIETUVOS RESPUBLIKOS APLINKOS MINISTERIJA

Biudžetinė įstaiga, A. Jakšto g. 4, LT-01105 Vilnius,  
tel. (8-5) 266 3661, faks. (8-5) 266 3663, el. p. info@am.lt, http://www.am.lt.  
Duomenys kaupiami ir saugomi Juridinių asmenų registre, kodas 188602370

Lietuvos Respublikos Vyriausybei

2018-02-15

Nr. (12-1)-D8-999

I

Nr.

### DĖL VALSTYBINĖS MIŠKŲ ŪKIO PASKIRTIES ŽEMĖS SKLYPŲ PERDAVIMO PATIKĖJIMO TEISE IGNALINOS RAJONO SAVIVALDYBEI

Teikiame patikslintą Lietuvos Respublikos Vyriausybės nutarimo „Dėl valstybinės miškų ūkio paskirties žemės sklypų perdavimo patikėjimo teise Ignalinos rajono savivaldybei“ projektą (toliau – Nutarimo projektas). Nutarimo projektas patikslintas atsižvelgiant į Vyriausybės kanceliarijos, Žemės ūkio ministerijos ir Aplinkos ministerijos atstovų pasitarime priimtus sprendimus, perduodant prižiūrėti, saugoti ir tvarkyti viešosios paskirties rekreacijai ir poilsiui miškų ūkio paskirties žemės sklypus patikėjimo teise savivaldybei, vadovautis Lietuvos Respublikos žemės įstatymo 7 straipsnio 3 dalimi, Lietuvos Respublikos miškų įstatymo 4 straipsnio 6 dalimi ir 5 straipsnio 5<sup>1</sup> dalimi, Lietuvos Respublikos vietos savivaldos įstatymo 7 straipsnio 39 punktu.

Ignalinos rajono savivaldybės taryba 2018 m. sausio 25 d. sprendimu Nr. T-11 „Dėl prašymo perduoti Ignalinos ir Dūkšto miestų teritorijose esančius valstybinės miškų ūkio paskirties žemės sklypus patikėjimo teise Ignalinos rajono savivaldybei“ pakeitė 2016 m. kovo 22 d. sprendimą Nr. T-51 „Dėl prašymo perduoti Ignalinos ir Dūkšto miestų teritorijoje esančius valstybinės miškų ūkio paskirties žemės sklypus patikėjimo teise Ignalinos rajono savivaldybei“ papildomai prašo patikėjimo teise Ignalinos rajono savivaldybei priskirti du miškų ūkio paskirties žemės sklypus Ignalinos mieste (unikalus Nr. 4400-2216-2387, sklypo plotas 8,2307 ha ir unikalus Nr. 4400-2216-5479, sklypo plotas 11,5432 ha). Atsižvelgiant į Ignalinos rajono savivaldybės tarybos 2018 m. sausio 25 d. sprendimą Nr. T-11, patikslintas Nutarimo projektas.

Nutarimo projektą inicijavo Ignalinos rajono savivaldybės administracijos direktorius Vidas Kreivėnas (tel. (8 386) 52233, el. p. [vidas.kreivenas@ignalina.lt](mailto:vidas.kreivenas@ignalina.lt)). Rengiant Nutarimo projektą, dalyvavo Ignalinos rajono savivaldybės administracijos Teritorijų planavimo ir architektūros skyriaus vyresnioji specialistė Inga Ponomarenko (tel. (8 386) 39141, el. p. [inga.ponomarenko@ignalina.lt](mailto:inga.ponomarenko@ignalina.lt)).

Nutarimo projektą parengė Aplinkos ministerijos Gamtos apsaugos ir miškų departamento (direktorius – Donatas Dudutis, tel. 272 8424, el. p. [donatas.dudutis@am.lt](mailto:donatas.dudutis@am.lt)) Miškininkystės ir miškotvarkos skyriaus (vedėjas – Zbignevas Glazko, tel. 272 5868, el. p. [zbignevas.glazko@am.lt](mailto:zbignevas.glazko@am.lt)) vedėjo pavaduotojas Viktoras Karašauskis (tel. 272 3251, el. p. [viktoras.karasauskis@am.lt](mailto:viktoras.karasauskis@am.lt)).

#### PRIDEDAMA:

1. Lietuvos Respublikos Vyriausybės nutarimo „Dėl valstybinės miškų ūkio paskirties žemės sklypų perdavimo patikėjimo teise Ignalinos rajono savivaldybei“ projektas, 2 lapai.

2. Ignalinos rajono savivaldybės tarybos 2018 m. sausio 25 d. sprendimo Nr. T-11 „Dėl

prašymo perduoti Ignalinos ir Dūkšto miestų teritorijose esančius valstybinės miškų ūkio paskirties žemės sklypus patikėjimo teise Ignalinos rajono savivaldybei“ kopija, 2 lapai.

3. Nekilnojamojo turto registro centrinio duomenų banko išrašų kopijos, 2 lapai.

4. Žemės sklypų planų kopijos, 2 lapai.

Aplinkos ministras

Kęstutis Navickas



# LIETUVOS RESPUBLIKOS VYRIAUSYBĖ

## NUTARIMAS

### DĖL VALSTYBINĖS MIŠKŲ ŪKIO PASKIRTIES ŽEMĖS SKLYPŲ PERDAVIMO PATIKĖJIMO TEISE IGNALINOS RAJONO SAVIVALDYBEI

Nr.  
Vilnius

Vadovaudamasi Lietuvos Respublikos žemės įstatymo 7 straipsnio 3 dalimi, Lietuvos Respublikos miškų įstatymo 4 straipsnio 6 dalimi ir 5 straipsnio 5<sup>1</sup> dalimi, Lietuvos Respublikos vietos savivaldos įstatymo 7 straipsnio 39 punktu ir atsižvelgdama į Ignalinos rajono savivaldybės tarybos 2018 m. sausio 25 d. sprendimą Nr. T-11 „Dėl prašymo perduoti Ignalinos ir Dūkšto miestų teritorijoje esančius valstybinės miškų ūkio paskirties žemės sklypus patikėjimo teise Ignalinos rajono savivaldybei“, Lietuvos Respublikos Vyriausybė n u t a r i a :

1. Perduoti patikėjimo teise Ignalinos rajono savivaldybei viešosios paskirties rekreacijos ir poilsio reikmėms Nacionalinės žemės tarnybos prie Žemės ūkio ministerijos patikėjimo teise valdomus valstybinės miškų ūkio paskirties žemės sklypus, esančius Ignalinos mieste ir Dūkšto mieste, pagal žemės sklypų planuose nustatytas ribas:

- 1.1. žemės sklypą (unikalus Nr. 4400-2201-4217, sklypo plotas – 18,4649 hektaro);
- 1.2. žemės sklypą (unikalus Nr. 4400-2201-1078, sklypo plotas – 5,8524 hektaro);
- 1.3. žemės sklypą (unikalus Nr. 4400-2201-3641, sklypo plotas – 18,1711 hektaro);
- 1.4. žemės sklypą (unikalus Nr. 4400-2200-9229, sklypo plotas – 0,8020 hektaro);
- 1.5. žemės sklypą (unikalus Nr. 4400-2199-5174, sklypo plotas – 0,4275 hektaro);
- 1.6. žemės sklypą (unikalus Nr. 4400-2712-1233, sklypo plotas – 10,3696 hektaro);
- 1.7. žemės sklypą (unikalus Nr. 4400-2201-3830, sklypo plotas – 5,8632 hektaro);
- 1.8. žemės sklypą (unikalus Nr. 4400-2200-8200, sklypo plotas – 0,8965 hektaro);
- 1.9. žemės sklypą (unikalus Nr. 4400-2147-0191, sklypo plotas – 10,5734 hektaro);
- 1.10. žemės sklypą (unikalus Nr. 4400-2219-0192, sklypo plotas – 4,2325 hektaro);
- 1.11. žemės sklypą (unikalus Nr. 4400-2200-9383, sklypo plotas – 4,7969 hektaro);
- 1.12. žemės sklypą (unikalus Nr. 4400-2200-8053, sklypo plotas – 1,2659 hektaro);
- 1.13. žemės sklypą (unikalus Nr. 4400-2199-5248, sklypo plotas – 0,3519 hektaro);
- 1.14. žemės sklypą (unikalus Nr. 4400-2216-1635, sklypo plotas – 0,3222 hektaro);
- 1.15. žemės sklypą (unikalus Nr. 4400-2200-9034, sklypo plotas – 0,2265 hektaro);
- 1.16. žemės sklypą (unikalus Nr. 4400-2201-3530, sklypo plotas – 0,9562 hektaro);
- 1.17. žemės sklypą (unikalus Nr. 4400-2200-8764, sklypo plotas – 0,6394 hektaro);
- 1.18. žemės sklypą (unikalus Nr. 4400-3962-6701, sklypo plotas – 4,0723 hektaro);

- 1.19. žemės sklypą (unikalus Nr. 4400-3963-3071, sklypo plotas – 0,5116 hektaro);
- 1.20. žemės sklypą (unikalus Nr. 4400-3963-3242, sklypo plotas – 0,2126 hektaro);
- 1.21. žemės sklypą (unikalus Nr. 4400-3962-4450, sklypo plotas – 0,6582 hektaro);
- 1.22. žemės sklypą (unikalus Nr. 4400-3962-4672, sklypo plotas – 0,3443 hektaro).
- 1.23. žemės sklypą (unikalus Nr. 4400-2199-5380, sklypo plotas – 0,2094 hektaro);
- 1.24. žemės sklypą (unikalus Nr. 4400-2199-5291, sklypo plotas – 1,7488 hektaro);
- 1.25. žemės sklypą (unikalus Nr. 4400-2199-5304, sklypo plotas – 1,4482 hektaro);
- 1.26. žemės sklypą (unikalus Nr. 4400-2199-5337, sklypo plotas – 3,8287 hektaro);
- 1.27. žemės sklypą (unikalus Nr. 4400-3963-1255, sklypo plotas – 1,8283 hektaro);
- 1.28. žemės sklypą (unikalus Nr. 4400-3962-9148, sklypo plotas – 2,1840 hektaro).
- 1.29. žemės sklypą (unikalus Nr. 4400-2216-2387, sklypo plotas – 8,2307 hektaro).
- 1.30. žemės sklypą (unikalus Nr. 4400-2216-5479, sklypo plotas – 11,5432 hektaro).

2. Įgalioti Nacionalinės žemės tarnybos prie Žemės ūkio ministerijos Ignalinos skyriaus vedėją pasirašyti perduodamų patikėjimo teise valstybinės miškų ūkio paskirties žemės sklypų perdavimo–priėmimo aktus.

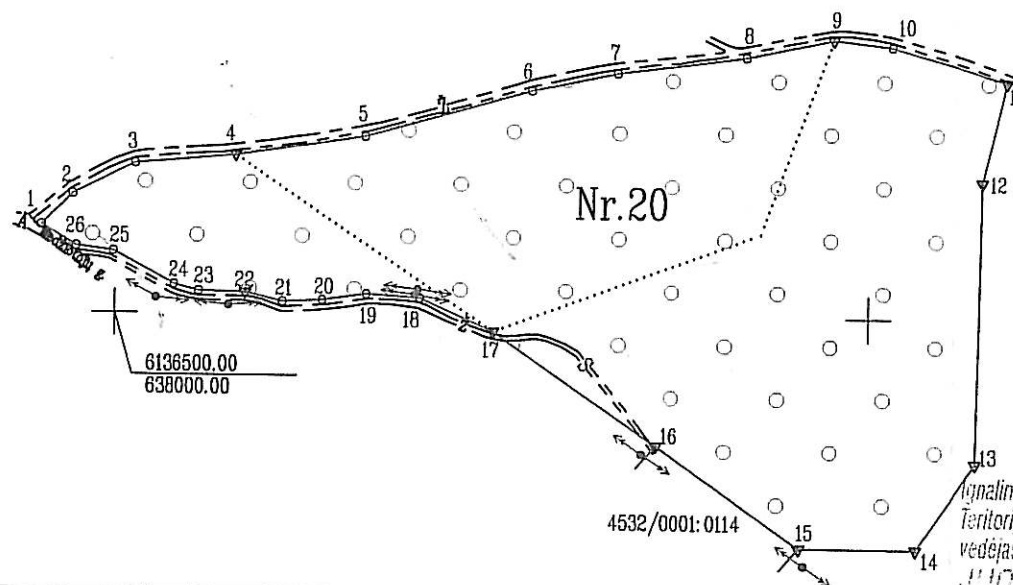
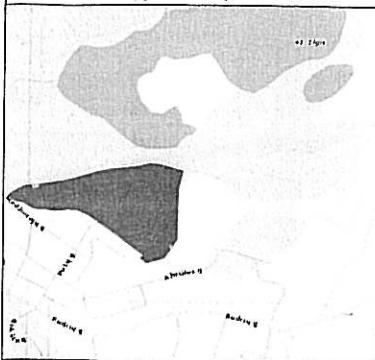
Ministras Pirmininkas

Aplinkos ministras

Teisės ir personalo departamento  
direktore  
Agnė Jakstienė  
2018-06-19

Aplinkos ministras  
Kęstutis Navickas  
2018-06-19

Vyriausioji specialistė  
Danguolė Tunkevičienė  
02-161

ŽEMĖS SKLYPO PLANAS M 1:5000  
Sklypo plotas 115432 m<sup>2</sup>

Linijų anotacijų lentelė	
Gretimybė	Atstumas
1-2	29.62
2-3	46.28
3-4	87.11
4-5	87.27
5-6	114.75
6-7	57.91
7-8	85.74
8-9	59.10
9-10	39.06
10-11	80.48
11-12	68.51
12-13	186.85
13-14	69.74
14-15	77.71
15-16	115.99
16-17	131.45
17-18	53.45
18-19	35.24
19-20	29.58
20-21	26.39
21-22	25.82
22-23	30.85
23-24	17.11
24-25	45.96
25-26	25.09
26-1	27.29

Utenos regiono aplinkos apsaugos  
departamento  
Miškų kontrolės skyriaus vedėjas  
PETRAS GALGATAVIČIUS

SKLYPO RIBOS PAŽYMETOS  
KADASTRO ŽEMĖLAPYJE  
VI REGISTRŲ CENTRO UTENOS FILIALAS  
Kadastro specialistė R. Leišienė  
2011 m. 09 d.

Kultūros paveldo departamento prie  
Kultūros ministerijos Utenos teritorinio  
padalinio vyresn. specialistė  
Judita Žemaitienė  
2011 m. 09 mėn. 11 d.

Kadastro:	vietovė	Ignalinos miesto	blokas	sklypas										
Žemės sklypo kadastro Nr.			4	5	3	2	0	0	0	1				

Gatvė, namo Nr.	
Kaimas (miestelis)	
Seniūnija	Ignalinos miesto
Miestas (rajonas)	Ignalina
Apskritis	Utenos

Gretimybė	Gretimo žemės sklypo kadastro Nr.	Pastabos
1/11		Kelias
11/15		LVF
15/16	4532/0001:0114	
16-17		LVF
17/26		Kelias
26-1		Medžiotojų g.

UDERINTA  
Kadastru GIS grupės vedėjas

Romutis Valentukevičius

2011 m. 09 12 d.  
Miškų urėdas  
Alfredas Askelėnas

Su paženklintomis vietovėse žemės sklypo ribomis, aprašytais 2010 m.  
sausio mėn. 07 d. žemės sklypo paženklinimo-parodymo akte, ir nustatytu plotu sutinku:  
žemės savininkas (naudotojas):

Apskritis viršininko administracija  
(vardas, pavardė) (parašas) (data)

UTENOS  
IGNALINOS  
apskritis viršininko administracijos žemės tvarkymo departamento  
miesto (raiono) žemėtvarkos skyrius

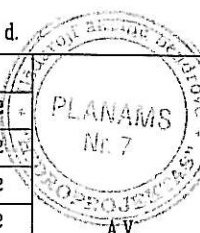
Patikrino: Arvydas Bagdonas  
Suderino: vedėjas (parašas) (vardas, pavardė) (data)

A.V.

UAB "HIDROPROJEKTAS"

Licencijos Nr.51G-43, išduota 2003 m. kovo 10 d.  
Licencijos Nr.G-803-(43), išduota 2008 m. rugsėjo 25 d.

Pareigos	Vardas, pavardė	Parašas	Data
St. viršininkas	Stanislovas Bagdonas		2010 03 22
Grup. vadovas	Rolandas Gruodis		2010 03 22
Vyr. inžinierius	Marius Domarkas		2010 03 22
Inžinierė	Irina Dambrauskaitė		2010 03 22





ŽEMĖS SKLYPO PLANAS M 1:5000

Sklypo plotas 115432 m<sup>2</sup>

Žemės sklypo kadastro Nr. 

4	5	3	2	0	0	0	1				
---	---	---	---	---	---	---	---	--	--	--	--

## KOORDINAČIŲ ŽINIARAŠTIS

Koordinacijų sistema		LKS-94					
Taško Nr.	Kodas	X	Y	Taško Nr.	Kodas	X	Y
1	R	6136557.84	637950.30				
2	R	6136578.56	637971.47				
3	R	6136598.90	638013.03				
4	R	6136604.90	638079.88				
5	R	6136617.60	638166.22				
6	R	6136649.35	638276.49				
7	R	6136661.48	638333.11				
8	R	6136672.61	638418.12				
9	R	6136684.55	638476.01				
10	R	6136680.17	638514.82				
11	R	6136658.09	638592.21				
12	R	6136591.52	638576.04				
13	R	6136404.71	638572.36				
14	R	6136347.63	638532.29				
15	R	6136348.03	638454.58				
16	R	6136414.90	638359.81				
17	R	6136489.37	638251.49				
18	R	6136511.32	638202.75				
19	R	6136513.54	638167.58				
20	R	6136509.54	638138.27				
21	R	6136508.35	638111.90				
22	R	6136514.25	638086.76				
23	R	6136515.16	638055.92				
24	R	6136519.35	638039.34				
25	R	6136540.92	637998.76				
26	R	6136544.09	637973.87				

**SKLYPO CENTRO KOORDINATĖS**

Koordinacijų sistema	Koordinatės X/Y
Valstybinė	X=6136555.91
LKS-1994	Y=638335.73

Žiniaraštį sudarė 
  
(parašas)

Marius Domarkas  
(vardas ir pavardė)

2 M-M-270  
(kvalifikacijos patvirtinimo Nr.)

2010 03 22  
(data)

Duomenys apie žemės naudojimo apribojimus			
Eil. Nr.	Kodas	Apribojimai	Žemės plotas, m²
1	2	3	4
1	26	26 –XXVI–Miško naudojimo apribojimai	112478
2	6	6 – VI-Elektros linijų apsaugos zona 10 m	2606
3	33	33 – XXXIII-Rekreacinės teritorijos	112478
4	19	19 – XIX-Nekilnojamųjų kultūros vertybių teritorija ir apsaugos zonos	39867
5	29	29 – XXIX-Vandens telkinių pakrantės apsaugos zona 100m	9342

SERVITUTAS			
Eiļ. Nr.	Kodas	Servituto rūšis	Plotas, m²
1	214	Kelio servitutas (tarnaujantis daiktas)	348

**Žemės naudojimo plotų  
FIKSPITAKČIA**

Ištrauka iš Lietuvos Administracinių teisių pažeidimų kodekso:

47 straipsnis. Pastovių žemėnaudos riboženklų sunaikinimas arba gadinimas – užtraukia baudą nuo dviejų šimtų penkiasdešimties iki penkių šimtų litų.

48 straipsnis. Geodezinio pagrindo punkto bei markšneiderystės ženklų sunaikinimas arba gadinimas – užtraukia baudą nuo penkių šimtų iki vieno tūkstančio litų.

Žemės sklypo išdėstymo schema



# ŽEMĖS SKLYPO PLANAS M 1:5000

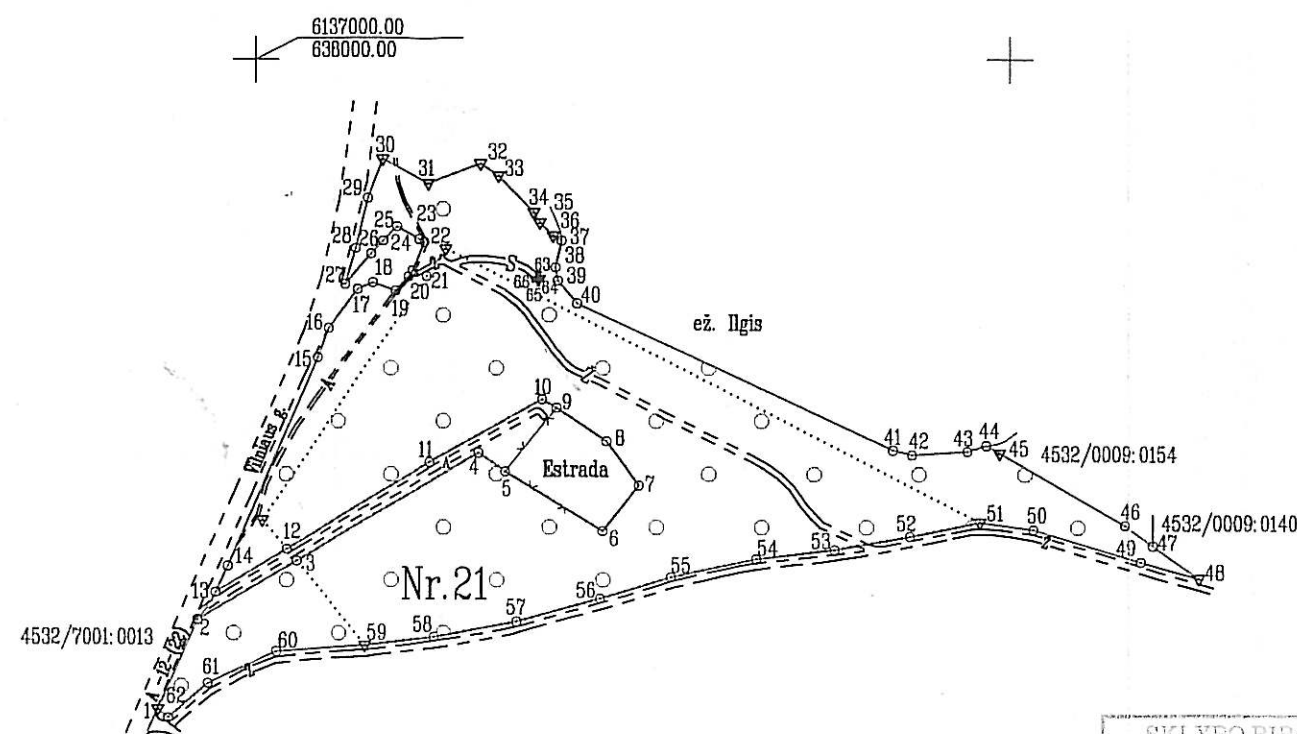
Sklypo plotas 82307 m<sup>2</sup>

Kadastro:	vieta:	Ignalinos miesto	blokas				sklypas					
Žemės sklypo kadastro Nr:			4	5	3	2	0	0	0	1		281

Gatvė, namo Nr.	Vilniaus
Kaimas (miestelis)	
Seniūnija	Ignalinos miesto
Miestas (rajonas)	Ignalina
Apskritis	Utenos

Gretimybė	Gretimio žemės sklypo kadastro Nr.	Pastabos
1-2	4532/7001:0013	
2/4		Kelias
4/9		Estrada
9/13		Kelias
13/16	4532/7001:0013	
16/27		Valstybinė žemė
27/30	4532/7001:0013	
30/37		Valstybinė žemė
37/44		ež. Ilgis
44/47	4532/0009:0154	
47-48	4532/0009:0140	
48/62		Kelias
62-1		Medžiotojų g.
63/66-63		Kapinės

Gretimybė	Atstumas
1-2	64.72
2-3	76.41
3-4	140.81
4-5	21.52
5-6	74.99
6-7	38.44
7-8	36.01
8-9	39.33
9-10	10.95
10-11	85.24
11-12	111.31
12-13	55.33
13-14	19.31
14-15	150.19
15-16	20.75
16-17	32.14
17-18	10.87
18-19	15.81
19-20	12.83
20-21	4.93
21-22	20.41
22-23	4.12
23-24	16.77
24-25	13.19
25-26	11.59
26-27	26.31
27-28	24.53
28-29	34.15
29-30	27.45
30-31	34.24
31-32	36.86
32-33	14.40
33-34	33.39
34-35	8.02
35-36	12.27
36-37	6.29
37-38	18.17
38-39	8.83
39-40	19.54
40-41	230.56
41-42	13.20
42-43	36.65
43-44	13.12
44-45	10.13
45-46	95.51
46-47	23.07
47-48	37.21
48-49	39.86
49-50	74.46
50-51	35.50
51-52	47.30
52-53	51.09
53-54	52.63
54-55	57.88
55-56	48.67
56-1	57.06
57-58	55.66
58-59	46.10
59-60	59.59
60-61	50.12
61-62	35.08
62-1	9.04
63-64	3.84
64-65	4.20
65-66	4.29
66-63	4.42



SKLYPO RIBOS PAŽYMĖTOS  
KADASTRO ŽEMĖLAPYJE  
VI REGISTRO CENTRO UTENOS FILIALAS  
Kadastrinis specialistas: *[Signature]*  
2010 m. 09 mėn.

Ignalinos rajono savivaldybės administracijos  
Teritorijų planavimo ir architektūros skyriaus  
vedėjas  
JUOZAS PAMALAUSKIS

Utenos regiono aplinkos apsaugos  
departamento  
Miškų kontrolės skyriaus vedėjas  
PETRAS GALCATAVIČIUS

Kultūros paveldo departamento prie  
Kultūros ministerijos Utenos teritorinio  
padalinio vyresn. specialistė  
Judita Žemaitienė  
2010 m. 09 mėn.

*[Signature]*  
Su paženklinimais vietovėje žemės sklypo ribomis, aprašytomis 2010 m.  
sausio mėn. 08 d. žemės sklypo paženklinimo-parodymo akte, ir nustatytu plotu sutinku:  
Žemės savininkas (naudotojas):

(vardas, pavardė) ..... (parašas) ..... (data) .....


UTENOS ..... Ignalinos žemėtvarkos skyriaus  
IGNALINOS ..... apskrities viršininko administracijos žemės tvarkymo departamento  
miesto (rajonų) žemėtvarkos skyrius  
Patikrino: .....  
Suderino: ..... Arvydas Bagdonas  
(pareigos) (parašas) (vardas, pavardė) (data)

A.V.

## UAB "HIDROPROJEKTAS"

Licencijos Nr.51G-43, išduota 2003 m. kovo 10 d.  
Licencijos Nr.G-803-(43), išduota 2008 m. rugsėjo 25 d.

Pareigos	Vardas, pavardė	Parašas	Data
Grup. vadovas	Rolandas Gruodis	<i>[Signature]</i>	2010 03 22
Vyr. inžinierius	Marius Domarkas	<i>[Signature]</i>	2010 03 22
Inžinierė	Ilma Dambrauskaitė	<i>[Signature]</i>	2010 03 22





# ŽEMĖS SKLYPO PLANAS M 1:5000

Sklypo plotas 82307 m<sup>2</sup>

Žemės sklypo kadastro Nr. 4 5 3 2 0 0 0 1

## KOORDINAČIŲ ŽINIARAŠTIS

Koordinatinių sistema LKS-94							
Taško Nr.	Kodas	X	Y	Taško Nr.	Kodas	X	Y
1	R	6136571.81	637933.98	39	R	6136854.38	638200.31
2	R	6136630.80	637960.61	40	R	6136839.47	638212.95
3	R	6136669.68	638026.38	41	R	6136742.80	638422.26
4	R	6136740.91	638147.85	42	R	6136739.66	638435.09
5	R	6136728.73	638165.59	43	R	6136742.06	638471.66
6	R	6136689.38	638229.43	44	R	6136745.96	638484.18
7	R	6136719.55	638253.25	45	R	6136740.95	638492.99
8	R	6136748.63	638232.00	46	R	6136693.32	638575.78
9	R	6136770.58	638199.36	47	R	6136679.91	638594.55
10	R	6136776.18	638189.95	48	R	6136658.28	638624.83
11	R	6136734.74	638115.47	49	R	6136669.08	638586.46
12	R	6136677.52	638019.99	50	R	6136690.32	638515.09
13	R	6136648.88	637972.65	51	R	6136695.54	638479.95
14	R	6136666.32	637980.94	52	R	6136665.83	638433.62
15	R	6136804.10	638040.71	53	R	6136677.09	638383.28
16	R	6136823.40	638048.32	54	R	6136670.84	638331.03
17	R	6136848.79	638068.04	55	R	6136658.83	638274.41
18	R	6136853.15	638078.00	56	R	6136644.65	638227.85
19	R	6136847.76	638092.86	57	R	6136629.37	638172.88
20	R	6136857.28	638101.46	58	R	6136619.34	638118.13
21	R	6136861.42	638104.14	59	R	6136613.94	638072.34
22	R	6136880.15	638112.24	60	R	6136609.98	638012.89
23	R	6136882.12	638108.62	61	R	6136588.79	637967.47
24	R	6136890.19	638093.92	62	R	6136565.93	637940.85
25	R	6136880.71	638084.75	63	R	6136858.83	638187.33
26	R	6136872.19	638076.89	64	R	6136856.29	638190.21
27	R	6136852.27	638059.71	65	R	6136852.97	638187.64
28	R	6136875.78	638066.70	66	R	6136855.63	638184.28
29	R	6136908.97	638074.75				
30	R	6136934.64	638084.48				
31	R	6136918.92	638114.90				
32	R	6136931.66	638149.49				
33	R	6136923.55	638161.39				
34	R	6136899.57	638184.62				
35	R	6136892.67	638188.70				
36	R	6136883.93	638197.31				
37	R	6136880.82	638202.78				
38	R	6136863.08	638198.84				

### SKLYPO CENTRO KOORDINATĖS

Koordinatinių sistema		Koordinatės X/Y	
Valstybinė LKS-1994		X=6136711.82 Y=638159.24	
Žiniaraštį sudarė		Marius Domarkas	
(parašas)		(vardas ir pavardė)	
		2 M-M-270	
		(kvalifikacijos pažymėjimo Nr.)	
		2010 03 22	
		(data)	

Ištrauka iš Lietuvos Administracinių teisinių pažeidimų kodekso:

47 straipsnis. Pastovių žemėnaudos riboženklų sunaikinimas arba gadinimas - užtraukia baudą nuo dviejų šimtų penkiasdešimties iki penkių šimtų litų.

Duomenys apie žemės naudojimo apribojimus			
Eil. Nr.	Kodas	Apribojimai	Žemės plotas, m <sup>2</sup>
1	2	3	4
1	26	26 -XXVI-Miško naudojimo apribojimai	80050
2	33	33 - XXXIII-Rekreacinės teritorijos	82307
3	19	19 - XIX-Nekilnojamojų kultūros vertybių teritorija ir apsaugos zonos	55967
4	29	29 - XXIX-Vandens telkinių pakrantės apsaugos juostos ir zonos 5/100 m.	45675

SERVITUTAS			
Eil. Nr.	Kodas	Servituto rūšis	Plotas, m <sup>2</sup>
1	214	Kelio servitutas (tarnaujantis daiktas) - teisė važiuoti transporto priemonėmis, teisė naudotis pėsčiųjų taku, teisė varyti galvijus.	282



## IGNALINOS RAJONO SAVIVALDYBĖS TARYBA

### SPRENDIMAS

#### **DĖL PRAŠYMO PERDUOTI IGNALINOS IR DŪKŠTO MIESTŲ TERITORIJOJE ESANČIUS VALSTYBINĖS MIŠKŲ ŪKIO PASKIRTIES ŽEMĖS SKLYPUS PATIKĖJIMO TEISE IGNALINOS RAJONO SAVIVALDYBEI**

2018 m. sausio 25 d. Nr. T-11  
Ignalina

Vadovaudamasi Lietuvos Respublikos vietos savivaldos įstatymo 7 straipsnio 39 punktu, 16 straipsnio 4 dalimi, 18 straipsnio 1 dalimi, Lietuvos Respublikos žemės įstatymo 7 straipsnio 2 dalies 1, 2 punktais, 3 dalimi, Lietuvos Respublikos miškų įstatymo 4 straipsnio 6 dalimi, 5 straipsnio 5<sup>1</sup> dalimi, Valstybinės žemės sklypų perdavimo valdyti, naudoti ir disponuoti jais patikėjimo teise savivaldybėms taisyklių, patvirtintų Lietuvos Respublikos Vyriausybės 2002 m. rugsėjo 10 d. nutarimu Nr. 1418 „Dėl Valstybinės žemės sklypų perdavimo valdyti, naudoti ir disponuoti jais patikėjimo teise savivaldybėms taisyklių patvirtinimo“ (Lietuvos Respublikos Vyriausybės 2014 m. sausio 12 d. nutarimo Nr. 8 redakcija), 5 punktu ir atsižvelgdama į Nacionalinės žemės tarnybos prie Žemės ūkio ministerijos Ignalinos ir Visagino skyriaus 2013 m. kovo 15 d. posėdžio protokolą Nr. 39 PRT-(14.39.6)-2, Lietuvos Respublikos Vyriausybės kanceliarijos Teisės grupės 2018 m. sausio 5 d. išvadą Nr. NV-50 „Dėl Lietuvos Respublikos Vyriausybės nutarimo „Dėl valstybinės miškų ūkio paskirties žemės sklypų perdavimo patikėjimo teise Ignalinos rajono savivaldybei“ projekto (toliau – projektas) (TAP Nr. 17-2088) (TAIS Nr. 17-15045)“, Ignalinos rajono savivaldybės taryba n u s p r e n d ė i a:

1. Prašyti Lietuvos Respublikos Vyriausybės perduoti patikėjimo teise Ignalinos rajono savivaldybei valstybinei funkcijai (prižiūrėti, saugoti ir tvarkyti viešosios paskirties rekreacijai ir poilsui patikėjimo teise perduotus miško žemės sklypus) įgyvendinti Nacionalinės žemės tarnybos prie Žemės ūkio ministerijos patikėjimo teise valdomus valstybinės miškų ūkio paskirties žemės sklypus (naudojimo būdas – rekreacinių miškų sklypai), esančius Ignalinos ir Dūkšto miestuose:

1.1. Ignalinos mieste:

- 1.1.1. žemės sklypą (unikalus Nr. 4400-2201-4217, sklypo plotas – 18,4649 hektaro);
- 1.1.2. žemės sklypą (unikalus Nr. 4400-2201-1078, sklypo plotas – 5,8524 hektaro);
- 1.1.3. žemės sklypą (unikalus Nr. 4400-2201-3641, sklypo plotas – 18,1711 hektaro);
- 1.1.4. žemės sklypą (unikalus Nr. 4400-2200-9229, sklypo plotas – 0,8020 hektaro);
- 1.1.5. žemės sklypą (unikalus Nr. 4400-2199-5174, sklypo plotas – 0,4275 hektaro);
- 1.1.6. žemės sklypą (unikalus Nr. 4400-2712-1233, sklypo plotas – 10,3696 hektaro);
- 1.1.7. žemės sklypą (unikalus Nr. 4400-2201-3830, sklypo plotas – 5,8632 hektaro);
- 1.1.8. žemės sklypą (unikalus Nr. 4400-2200-8200, sklypo plotas – 0,8965 hektaro);
- 1.1.9. žemės sklypą (unikalus Nr. 4400-2147-0191, sklypo plotas – 10,5734 hektaro);
- 1.1.10. žemės sklypą (unikalus Nr. 4400-2219-0192, sklypo plotas – 4,2325 hektaro);
- 1.1.11. žemės sklypą (unikalus Nr. 4400-2200-9383, sklypo plotas – 4,7969 hektaro);
- 1.1.12. žemės sklypą (unikalus Nr. 4400-2200-8053, sklypo plotas – 1,2659 hektaro);
- 1.1.13. žemės sklypą (unikalus Nr. 4400-2199-5248, sklypo plotas – 0,3519 hektaro);
- 1.1.14. žemės sklypą (unikalus Nr. 4400-2216-1635, sklypo plotas – 0,3222 hektaro);

- 1.1.15. žemės sklypą (unikalus Nr. 4400-2200-9034, sklypo plotas – 0,2265 hektaro);
- 1.1.16. žemės sklypą (unikalus Nr. 4400-2201-3530, sklypo plotas – 0,9562 hektaro);
- 1.1.17. žemės sklypą (unikalus Nr. 4400-2200-8764, sklypo plotas – 0,6394 hektaro);
- 1.1.18. žemės sklypą (unikalus Nr. 4400-3962-6701, sklypo plotas – 4,0723 hektaro);
- 1.1.19. žemės sklypą (unikalus Nr. 4400-3963-3071, sklypo plotas – 0,5116 hektaro);
- 1.1.20. žemės sklypą (unikalus Nr. 4400-3963-3242, sklypo plotas – 0,2126 hektaro);
- 1.1.21. žemės sklypą (unikalus Nr. 4400-3962-4450, sklypo plotas – 0,6582 hektaro);
- 1.1.22. žemės sklypą (unikalus Nr. 4400-3962-4672, sklypo plotas – 0,3443 hektaro);
- 1.1.23. žemės sklypą (unikalus Nr. 4400-2216-2387, sklypo plotas – 8,2307 hektaro);
- 1.1.24. žemės sklypą (unikalus Nr. 4400-2216-5479, sklypo plotas – 11,5432 hektaro).

1.2. Dūkšto mieste:

- 1.2.1. žemės sklypą (unikalus Nr. 4400-2199-5380, sklypo plotas – 0,2094 hektaro);
- 1.2.2. žemės sklypą (unikalus Nr. 4400-2199-5291, sklypo plotas – 1,7488 hektaro);
- 1.2.3. žemės sklypą (unikalus Nr. 4400-2199-5304, sklypo plotas – 1,4482 hektaro);
- 1.2.4. žemės sklypą (unikalus Nr. 4400-2199-5337, sklypo plotas – 3,8287 hektaro);
- 1.2.5. žemės sklypą (unikalus Nr. 4400-3963-1255, sklypo plotas – 1,8283 hektaro);
- 1.2.6. žemės sklypą (unikalus Nr. 4400-3962-9148, sklypo plotas – 2,1840 hektaro).

2. Įpareigoti Ignalinos rajono savivaldybės merą parengti ir pateikti Lietuvos Respublikos Vyriausybei dokumentus dėl valstybinių miškų ūkio paskirties žemės sklypų perdavimo patikėjimo teise Ignalinos rajono savivaldybei.

3. Pripažinti netekusiu galios Ignalinos rajono savivaldybės tarybos 2016 m. kovo 22 d. sprendimą Nr. T-51 „Dėl prašymo perduoti Ignalinos ir Dūkšto miestų teritorijoje esančius valstybinės miškų ūkio paskirties žemės sklypus patikėjimo teise Ignalinos rajono savivaldybei“.

Šis sprendimas per vieną mėnesį gali būti skundžiamas Lietuvos administracinių ginčų komisijos Panevėžio apygardos skyriui (Respublikos g. 62, 35158 Panevėžys) Lietuvos Respublikos ikiteisminio administracinių ginčų nagrinėjimo tvarkos įstatymo nustatyta tvarka, Regionų apygardos administracinio teismo Panevėžio rūmams (Respublikos g. 62, 35158 Panevėžys) Lietuvos Respublikos administracinių bylų teisenos įstatymo nustatyta tvarka.

Savivaldybės meras



Henrikas Šiaudinis





VALSTYBĖS ĮMONĖ REGISTRŲ CENTRAS

Vincas Kudirkos g. 18-3, 03105 Vilnius, tel. (8 5) 2688 262, faks. (8 5) 2688 311, el.p. info@registrucentras.lt

## NEKILNOJAMOJO TURTO REGISTRO CENTRINIO DUOMENŲ BANKO IŠRAŠAS

2018-02-08 12:44:09

## 1. Nekilnojamojo turto registre įregistruotas turtas:

Registro Nr.: 44/1449667  
 Registro tipas: Žemės sklypas  
 Sudarymo data: 2011-09-19  
 Ignalina, Vilniaus g.  
 Registro tvarkytojas: Valstybės įmonės Registrų centro Utenos filialas

## 2. Nekilnojamieji daiktai:

2.1.

Žemės sklypas  
 Ignalina, Vilniaus g.  
 Unikalus daikto numeris: 4400-2216-2387  
 Žemės sklypo kadastro numeris ir kadastro vietovės pavadinimas: 4532/0001:281 Ignalinos m. k.v.  
 Daikto pagrindinė naudojimo paskirtis: Miškų ūkio  
 Žemės sklypo naudojimo būdas: Rekreacinių miškų sklypai  
 Žemės sklypo plotas: 8.2307 ha  
 Miško žemės plotas: 8.0050 ha  
 Kelių plotas: 0.2257 ha  
 Žemės ūkio naudmenų našumo balas: 32.9  
 Matavimų tipas: Žemės sklypas suformuotas atliekant kadastrinius matavimus  
 Indeksuota žemės sklypo vertė: 34117 Eur  
 Indeksuota žemės sklypo vertė be miško: 43 Eur  
 Indeksuota miško vertė: 34074 Eur  
 Indeksuota miško medynų vertė: 32568 Eur  
 Žemės sklypo vertė: 7753 Eur  
 Sklypo vertė be miško žemės ir medynų: 27 Eur  
 Miško žemės ir medynų vertė: 7726 Eur  
 Miško medynų vertė: 6785 Eur  
 Vidutinė rinkos vertė: 36999 Eur  
 Vidutinės rinkos vertės nustatymo data: 2011-09-29  
 Vidutinės rinkos vertės nustatymo būdas: Masinis vertinimas  
 Kadastro duomenų nustatymo data: 2010-09-17

## 3. Daikto priklausiniai iš kito registro: įrašų nėra

## 4. Nuosavybė:

4.1.

Nuosavybės teisė  
 Savininkas: LIETUVOS RESPUBLIKA, a.k. 111105555  
 Daiktas: žemės sklypas Nr. 4400-2216-2387, aprašytas p. 2.1.  
 Įregistravimo pagrindas: 2011-08-30 Nacionalinės žemės tarnybos teritorinio žemėtvarkos skyriaus vedėjo įsakymas Nr. 39VJ-(14.39.2.)-822  
 Įrašas galioja: Nuo 2011-09-29

## 5. Valstybės ir savivaldybių žemės patikėjimo teisė:

5.1.

Valstybinės žemės patikėjimo teisė  
 Patikėtinis: Nacionalinė žemės tarnyba prie Žemės ūkio ministerijos, a.k. 188704927  
 Daiktas: žemės sklypas Nr. 4400-2216-2387, aprašytas p. 2.1.  
 Įregistravimo pagrindas: 2016-09-13 Priėmimo - perdavimo aktas Nr. 39MŽP-4/VD-6  
 Įrašas galioja: Nuo 2016-10-12

## 6. Kitos daiktinės teisės:

6.1.

Kelio servitutas - teisė važiuoti transporto priemonėmis, naudotis pėsčiųjų taku, varyti galvijus (tarnaujantis)  
 Daiktas: žemės sklypas Nr. 4400-2216-2387, aprašytas p. 2.1.  
 Įregistravimo pagrindas: 2011-08-30 Nacionalinės žemės tarnybos teritorinio žemėtvarkos skyriaus vedėjo įsakymas Nr. 39VJ-(14.39.2.)-822  
 Plotas: 0.0282 ha  
 Aprašymas: Plane pažymėtas indeksu "S".  
 Įrašas galioja: Nuo 2011-09-29

## 7. Juridiniai faktai:

7.1.

Nekilnojamas daiktas yra nekilnojamųjų kultūros vertybių teritorijoje (jų apsaugos zonoje)  
 Daiktas: žemės sklypas Nr. 4400-2216-2387, aprašytas p. 2.1.  
 Įregistravimo pagrindas: 2017-08-07 Kultūros paveldo departamento pranešimas Nr. 08-01  
 Aprašymas: 2016-05-16 Vertinimo tarybos aktas Nr.: KPD-KP-1018  
 Įrašas galioja: Nuo 2017-08-24

7.2.

Nekilnojamas daiktas yra nekilnojamųjų kultūros vertybių teritorijoje (jų apsaugos zonoje)  
 Daiktas: žemės sklypas Nr. 4400-2216-2387, aprašytas p. 2.1.  
 Įregistravimo pagrindas: 2017-08-07 Kultūros paveldo departamento pranešimas Nr. 08-01  
 Aprašymas: 2014-10-07 Vertinimo tarybos aktas Nr.: KPD-VL-646  
 Įrašas galioja: Nuo 2017-08-24

7.3.

Nekilnojamas daiktas yra nekilnojamųjų kultūros vertybių teritorijoje (jų apsaugos zonoje)  
 Daiktas: žemės sklypas Nr. 4400-2216-2387, aprašytas p. 2.1.  
 Įregistravimo pagrindas: 2017-08-07 Kultūros paveldo departamento pranešimas Nr. 08-02  
 Aprašymas: 2014-10-07 Vertinimo tarybos aktas Nr.: KPD-VL-646  
 Įrašas galioja: Nuo 2017-08-24

## 8. Žymos: įrašų nėra

## 9. Specialiosios žemės ir miško naudojimo sąlygos:

- 9.1. XXIX. Paviršinio vandens telkinių apsaugos zonos ir pakrantės apsaugos juostos  
Daiktas: žemės sklypas Nr. 4400-2216-2387, aprašytas p. 2.1.  
[registravimo pagrindas: 2011-08-30 Nacionalinės žemės tarnybos teritorinio žemėtvarkos skyriaus vedėjo įsakymas Nr. 39VJ-(14.39.2.)-822  
Plotas: 4.5675 ha  
[rašas galioja: Nuo 2011-09-29
- 9.2. XIX. Nekilnojamųjų kultūros vertybių teritorija ir apsaugos zonos  
Daiktas: žemės sklypas Nr. 4400-2216-2387, aprašytas p. 2.1.  
[registravimo pagrindas: 2011-08-30 Nacionalinės žemės tarnybos teritorinio žemėtvarkos skyriaus vedėjo įsakymas Nr. 39VJ-(14.39.2.)-822  
Plotas: 5.5967 ha  
[rašas galioja: Nuo 2011-09-29
- 9.3. XXXIII. Rekreacinės teritorijos  
Daiktas: žemės sklypas Nr. 4400-2216-2387, aprašytas p. 2.1.  
[registravimo pagrindas: 2011-08-30 Nacionalinės žemės tarnybos teritorinio žemėtvarkos skyriaus vedėjo įsakymas Nr. 39VJ-(14.39.2.)-822  
Plotas: 8.2307 ha  
[rašas galioja: Nuo 2011-09-29
- 9.4. XXVI. Miško naudojimo apribojimai  
Daiktas: žemės sklypas Nr. 4400-2216-2387, aprašytas p. 2.1.  
[registravimo pagrindas: 2011-08-30 Nacionalinės žemės tarnybos teritorinio žemėtvarkos skyriaus vedėjo įsakymas Nr. 39VJ-(14.39.2.)-822  
Plotas: 8.005 ha  
[rašas galioja: Nuo 2011-09-29

## 10. Daikto registravimas ir kadastro žymos:

- 10.1. Suformuotas naujas (daikto registravimas)  
Daiktas: žemės sklypas Nr. 4400-2216-2387, aprašytas p. 2.1.  
[registravimo pagrindas: 2011-08-30 Nacionalinės žemės tarnybos teritorinio žemėtvarkos skyriaus vedėjo įsakymas Nr. 39VJ-(14.39.2.)-822  
[rašas galioja: Nuo 2011-09-19
- 10.2. Kadastrinius matavimus atliko (kadastro žyma)  
Uždaroji akcinė bendrovė "Hidroprojektas", a.k. 177069323  
Daiktas: žemės sklypas Nr. 4400-2216-2387, aprašytas p. 2.1.  
[registravimo pagrindas: 2003-03-10 Licencija Nr. 51G-43  
2008-09-25 Licencija Nr. G-803-(43)  
2010-03-22 Kvalifikacijos pažymėjimas Nr. 2M-M-270  
2010-09-17 Nekilnojamojo daikto kadastro duomenų byla  
[rašas galioja: Nuo 2011-09-19

11. Registro pastabos ir nuorodos: įrašų nėra

12. Kita informacija: įrašų nėra

13. Informacija apie duomenų sandoriui tikslinimą: įrašų nėra

2018-02-08 12:44:09

Dokumentą atspausdino

INGA PONOMARENKO





VALSTYBĖS ĮMONIŲ REGISTRŲ CENTRAS

Vincio Kudirkos g. 18-3, 03105 Vilnius, tel. (8 5) 2688 262, faks. (8 5) 2688 311, el.p. info@registrucentras.lt

## NEKILNOJAMOJO TURTO REGISTRO CENTRINIO DUOMENŲ BANKO IŠRAŠAS

2018-02-08 12:44:30

## 1. Nekilnojamojo turto registre įregistruotas turtas:

Registro Nr.: 44/1449790  
 Registro tipas: Žemės sklypas  
 Sudarymo data: 2011-09-19  
 Ignalina

Registro tvarkytojas: Valstybės įmonės Registrų centro Utenos filialas

## 2. Nekilnojamieji daiktai:

2.1.

Žemės sklypas  
 Ignalina

Unikalus daikto numeris: 4400-2216-5479

Žemės sklypo kadastro numeris ir kadastro vietovės

pavadinimas: 4532/0001:282 Ignalinos m. k.v.

Daikto pagrindinė naudojimo paskirtis: Miškų ūkio

Žemės sklypo naudojimo būdas: Rekreacinių miškų sklypai

Žemės sklypo plotas: 11.5432 ha

Miško žemės plotas: 11.2478 ha

Kelių plotas: 0.0348 ha

Kitos žemės plotas: 0.2606 ha

Žemės ūkio naudmenų našumo balas: 32.9

Matavimų tipas: Žemės sklypas suformuotas atliekant kadastrinius matavimus

Indeksuota žemės sklypo vertė: 47445 Eur

Indeksuota miško vertė: 47445 Eur

Indeksuota miško medynų vertė: 45317 Eur

Žemės sklypo vertė: 10771 Eur

Sklypo vertė be miško žemės ir medynų: 0 Eur

Miško žemės ir medynų vertė: 10771 Eur

Miško medynų vertė: 9441 Eur

Vidutinė rinkos vertė: 50907 Eur

Vidutinės rinkos vertės nustatymo data: 2011-09-29

Vidutinės rinkos vertės nustatymo būdas: Masinis vertinimas

Kadastro duomenų nustatymo data: 2010-01-07

## 3. Daikto priklausiniai iš kito registro: įrašų nėra

## 4. Nuosavybė:

4.1.

Nuosavybės teisė

Savininkas: LIETUVOS RESPUBLIKA, a.k. 111105555

Daiktas: žemės sklypas Nr. 4400-2216-5479, aprašytas p. 2.1.

Įregistravimo pagrindas: 2011-08-30 Nacionalinės žemės tarnybos teritorinio žemėtvarkos skyriaus vedėjo

įsakymas Nr. 39VJ-(14.39.2.)-822

Įrašas galioja: Nuo 2011-09-29

## 5. Valstybės ir savivaldybių žemės patikėjimo teisė:

5.1.

Valstybinės žemės patikėjimo teisė

Patikėtinis: Nacionalinė žemės tarnyba prie Žemės ūkio ministerijos, a.k. 188704927

Daiktas: žemės sklypas Nr. 4400-2216-5479, aprašytas p. 2.1.

Įregistravimo pagrindas: 2016-09-13 Priėmimo - perdavimo akto Nr. 39MŽP-4/VD-6

Įrašas galioja: Nuo 2016-10-12

## 6. Kitos daiktinės teisės:

6.1.

Kelio servitutas - teisė važiuoti transporto priemonėmis, naudotis pėsčiųjų taku, varyti galvijus (tarnaujantis)

Daiktas: žemės sklypas Nr. 4400-2216-5479, aprašytas p. 2.1.

Įregistravimo pagrindas: 2011-08-30 Nacionalinės žemės tarnybos teritorinio žemėtvarkos skyriaus vedėjo

įsakymas Nr. 39VJ-(14.39.2.)-822

Plotas: 0.0348 ha

Aprašymas: Plane pažymėtas indeksu "S".

Įrašas galioja: Nuo 2011-09-29

## 7. Juridiniai faktai:

7.1.

Nekilnojamas daiktas yra nekilnojamųjų kultūros vertybių teritorijoje (jų apsaugos zonoje)

Daiktas: žemės sklypas Nr. 4400-2216-5479, aprašytas p. 2.1.

Įregistravimo pagrindas: 2017-08-07 Kultūros paveldo departamento pranešimas Nr. 08-02

Aprašymas: 2014-10-07 Vertinimo tarybos akto Nr.: KPD-VL-646

Įrašas galioja: Nuo 2017-08-24

7.2.

Nekilnojamas daiktas yra nekilnojamųjų kultūros vertybių teritorijoje (jų apsaugos zonoje)

Daiktas: žemės sklypas Nr. 4400-2216-5479, aprašytas p. 2.1.

Įregistravimo pagrindas: 2017-08-07 Kultūros paveldo departamento pranešimas Nr. 08-01

Aprašymas: 2014-10-07 Vertinimo tarybos akto Nr.: KPD-VL-646

Įrašas galioja: Nuo 2017-08-24

## 8. Žymos: įrašų nėra

## 9. Specialiosios žemės ir miško naudojimo sąlygos:

9.1.

XXIX. Paviršinio vandens telkinių apsaugos zonos ir pakrantės apsaugos juostos

Daiktas: žemės sklypas Nr. 4400-2216-5479, aprašytas p. 2.1.

Įregistravimo pagrindas: 2011-08-30 Nacionalinės žemės tarnybos teritorinio žemėtvarkos skyriaus vedėjo

įsakymas Nr. 39VJ-(14.39.2.)-822

Plotas: 0.9342 ha



[rašas galioja: Nuo 2011-09-29]

- 9.2. XIX. Nekilnojamųjų kultūros vertybių teritorija ir apsaugos zonos  
Daiktas: žemės sklypas Nr. 4400-2216-5479, aprašytas p. 2.1.  
[registravimo pagrindas: 2011-08-30 Nacionalinės žemės tarnybos teritorinio žemėtvarkos skyriaus vedėjo įsakymas Nr. 39VJ-(14.39.2.)-822  
Plotas: 3.9867 ha  
[rašas galioja: Nuo 2011-09-29
- 9.3. XXXIII. Rekreacinės teritorijos  
Daiktas: žemės sklypas Nr. 4400-2216-5479, aprašytas p. 2.1.  
[registravimo pagrindas: 2011-08-30 Nacionalinės žemės tarnybos teritorinio žemėtvarkos skyriaus vedėjo įsakymas Nr. 39VJ-(14.39.2.)-822  
Plotas: 11.2478 ha  
[rašas galioja: Nuo 2011-09-29
- 9.4. VI. Elektros linijų apsaugos zonos  
Daiktas: žemės sklypas Nr. 4400-2216-5479, aprašytas p. 2.1.  
[registravimo pagrindas: 2011-08-30 Nacionalinės žemės tarnybos teritorinio žemėtvarkos skyriaus vedėjo įsakymas Nr. 39VJ-(14.39.2.)-822  
Plotas: 0.2606 ha  
[rašas galioja: Nuo 2011-09-29
- 9.5. XXVI. Miško naudojimo apribojimai  
Daiktas: žemės sklypas Nr. 4400-2216-5479, aprašytas p. 2.1.  
[registravimo pagrindas: 2011-08-30 Nacionalinės žemės tarnybos teritorinio žemėtvarkos skyriaus vedėjo įsakymas Nr. 39VJ-(14.39.2.)-822  
Plotas: 11.2478 ha  
[rašas galioja: Nuo 2011-09-29

---

**10. Daikto registravimas ir kadastro žymos:**

- 10.1. Suformuotas naujas (daikto registravimas)  
Daiktas: žemės sklypas Nr. 4400-2216-5479, aprašytas p. 2.1.  
[registravimo pagrindas: 2011-08-30 Nacionalinės žemės tarnybos teritorinio žemėtvarkos skyriaus vedėjo įsakymas Nr. 39VJ-(14.39.2.)-822  
[rašas galioja: Nuo 2011-09-19
- 10.2. Kadastrinius matavimus atliko (kadastro žyma)  
Uždaroji akcinė bendrovė "Hidroprojektas", a.k. 177069323  
Daiktas: žemės sklypas Nr. 4400-2216-5479, aprašytas p. 2.1.  
[registravimo pagrindas: 2003-03-10 Licencija Nr. 51G-43  
2008-09-25 Licencija Nr. G-803-(43)  
2010-01-07 Nekilnojamojo daikto kadastro duomenų byla  
2010-03-22 Kvalifikacijos pažymėjimas Nr. 2M-M-270  
[rašas galioja: Nuo 2011-09-19

---

**11. Registro pastabos ir nuorodos: [rašų nėra]**

---

**12. Kita informacija: [rašų nėra]**

---

**13. Informacija apie duomenų sandoriui tikslinimą: [rašų nėra]**

---

2018-02-08 12:44:30

Dokumentą atspausdino

INGA PONOMARENKO



**LIETUVOS RESPUBLIKOS VYRIAUSYBĖS KANCELIARIJA  
TEISĖS GRUPĖ**

**IŠVADA**

**DĖL LIETUVOS RESPUBLIKOS VYRIAUSYBĖS NUTARIMO „DĖL VALSTYBINĖS  
MIŠKŲ ŪKIO PASKIRTIES ŽEMĖS SKLYPŲ PERDAVIMO PATIKĖJIMO TEISE  
IGNALINOS RAJONO SAVIVALDYBEI“ PROJEKTO (TOLIAU – PROJEKTAS)  
(TAP NR. 17-2088(2)) (TAIS NR. 17-15045(2))**

2018-03-07 Nr.NV-578

Vilnius

Įvertinę patikslinto, atsižvelgiant į Teisės grupės 2018 m. sausio 5 d. išvadoje Nr. NV-50 pateiktas pastabas ir pasiūlymus, Projekto atitiktį įstatymams, Lietuvos Respublikos Vyriausybės nutarimams bei teisės technikos reikalavimams, tačiau nevertindami Projekte pateiktų formalių žemės sklypų duomenų, pastabų neturime.

Teisės grupės vyriausiasis patarėjas

Rimvydas Pilibaitis