

**LIETUVOS RESPUBLIKOS VYRIAUSYBĖS KANCELIARIJA  
POLITIKOS ĮGYVENDINIMO GRUPĖ**

**PAŽYMA**

**DĖL LIETUVOS RESPUBLIKOS VYRIAUSYBĖS NUTARIMO „DĖL VALSTYBINĖS MIŠKŲ  
ŪKIO PASKIRTIES ŽEMĖS SKLYPŲ PERDAVIMO PATIKĖJIMO TEISE LAZDIJŲ  
RAJONO SAVIVALDYBEI“ PROJEKTO  
(TAP NR. TAP-17-1816) (TAIS NR. 17-13417)**

2017-11-30 Nr. NV-3052

Vilnius

**Projekto rengėjas:** Aplinkos ministerija.

Projekto rengimą inicijavo Lazdijų rajono savivaldybė.

**Projekto tikslas:**

Siekiama perduoti Lazdijų rajono savivaldybei valstybinės žemės sklypus viešosios paskirties rekreacijai ir poilsiui plėtoti.

**Dabartinė situacija:**

Lazdijų rajono savivaldybės taryba priėmė sprendimą prašyti Vyriausybės perduoti Lazdijų rajono savivaldybei 12 valstybinės žemės sklypų, esančių Lazdijų ir Veisiejų miestuose, valstybinei funkcijai įgyvendinti - valstybinės žemės ir kito valstybės turto valdymui, naudojimui ir disponavimui juo patikėjimo teise (viešosios paskirties rekreacijai ir poilsiui).

Savivaldybė, perėmusi valstybinės žemės sklypus valdyti patikėjimo teise, numato įgyvendinti Vietos savivaldos įstatyme nurodytą savarankiškąją savivaldybės funkciją – plėtoti kūno kultūrą ir sportą, organizuoti gyventojų poilsį. Numatoma sutvarkyti teritoriją, parengti projektus ir pritaikyti šiuos žemės sklypus gyventojų viešam lankymui, bendruomenės reikmėms tenkinti.

**Projekto esmė:**

Siūloma perduoti patikėjimo teise Lazdijų rajono savivaldybei viešosios paskirties rekreacijos ir poilsio reikmėms Nacionalinės žemės tarnybos prie Žemės ūkio ministerijos patikėjimo teise valdomus valstybinės miškų ūkio paskirties žemės sklypus, esančius Lazdijų rajono savivaldybės Lazdijų ir Veisiejų miestuose (12 sklypų, nuo 0,2854 iki 3,9009 ha, jų bendras plotas – 7,9282 ha).

**Derinimas:**

Suderinta su Žemės ūkio ministerija (be pastabų) ir Nacionaline žemės tarnyba prie Žemės ūkio ministerijos (į pastabas atsižvelgta).

Vyriausybės kanceliarijos Teisės grupė esminių pastabų neturi.

**Atitiktis Vyriausybės programai:**

Projektas tiesiogiai Vyriausybės programos nuostatų neįgyvendina, bet atitinka siekius skatinti efektyvų valstybės ir savivaldybių turto valdymą.

**Dalykinio vertinimo išvada:**

Siūlytume projektą svarstyti Vyriausybės posėdžio A dalyje.

Patarėjas

Vaclovas Medišauskas, tel. 8 706 63 814, el. p. vaclovas.medisauskas@lr.lt



## LIETUVOS RESPUBLIKOS APLINKOS MINISTERIJA

Biudžetinė įstaiga, A. Jakšto g. 4, LT-01105 Vilnius,  
tel. (8-5) 266 3661, faks. (8-5) 266 3663, el. p. info@am.lt, http://www.am.lt.  
Duomenys kaupiami ir saugomi Juridinių asmenų registre, kodas 188602370

Lietuvos Respublikos Vyriausybei

2017-11-22

Nr. (12-1)-D8-7774

I

Nr.

### DĖL VALSTYBINĖS MIŠKŲ ŪKIO PASKIRTIES ŽEMĖS SKLYPŲ PERDAVIMO PATIKĖJIMO TEISE LAZDIJŲ RAJONO SAVIVALDYBEI

Teikiame Lietuvos Respublikos Vyriausybės nutarimo „Dėl valstybinės miškų ūkio paskirties žemės sklypų perdavimo patikėjimo teise Lazdijų rajono savivaldybei“ projektą (toliau – Nutarimo projektas).

Nutarimo projektas parengtas vadovaujantis Lietuvos Respublikos žemės įstatymo 7 straipsnio 2 dalies 1 punktu ir 3 dalimi ir Lietuvos Respublikos miškų įstatymo 4 straipsnio 6 dalimi ir 5 straipsnio 5<sup>1</sup> dalimi bei atsižvelgiant į Lazdijų rajono savivaldybės tarybos 2015 m. spalio 23 d. sprendimą Nr. 5TS-192 „Dėl prašymo perduoti Lazdijų miesto teritorijoje esančius valstybinės miškų ūkio paskirties žemės sklypus valdyti patikėjimo teise Lazdijų rajono savivaldybei“ ir Lazdijų rajono savivaldybės tarybos 2016 m. sausio 29 d. sprendimą Nr. 5TS-318 „Dėl prašymo perduoti Lazdijų rajono savivaldybei valdyti patikėjimo teise valstybinės miškų ūkio paskirties žemės sklypus“.

Nutarimo projektas tikslas – perduoti Lazdijų rajono savivaldybei 12 valstybinės miškų ūkio paskirties žemės sklypų, esančių Lazdijų ir Veisiejų miestuose, kurių bendras plotas – 7,9282 ha, siekiant tenkinti viešosios paskirties rekreacijos ir poilsio reikmes.

Nutarimo projekto numatomo teisinio reguliavimo poveikio vertinimas neatliktas, nes Nutarimo projektas yra individualaus pobūdžio.

Nutarimo projektas skelbiamas Lietuvos Respublikos Seimo teisės aktų informacinės sistemos Projektų registravimo posistemėje.

Vadovaujantis Lietuvos Respublikos darbo reglamento, patvirtinto Lietuvos Respublikos Vyriausybės 1994 m. rugpjūčio 11 d. nutarimu Nr. 728 „Dėl Lietuvos Respublikos Vyriausybės darbo reglamento patvirtinimo“ (toliau – Reglamentas), 32 punktu, Nutarimo Projektas su Lietuvos Respublikos teisingumo ministerija nederinamas, kadangi nepatenka į Reglamento 32.1 papunktyje nurodytų teisės aktų ir jų projektų, kurie turi būti derinami su Lietuvos Respublikos teisingumo ministerija, sąrašą.

Nutarimo projektas buvo pateiktas derinti Žemės ūkio ministerijai, Nacionalinei žemės tarnybai prie Žemės ūkio ministerijos. Nutarimo projektą Žemės ūkio ministerija suderino be pastabų. Nacionalinės žemės tarnybos pateiktos pastabos buvo suderintos darbo tvarka.

Nutarimo projektą inicijavo Lazdijų rajono savivaldybės meras Artūras Margelis (tel. (8 318) 66 108, el. p. meras@lazdijai.lt). Nutarimo projektą rengiant dalyvavo Lazdijų rajono savivaldybės administracijos Architektūros ir aplinkosaugos skyriaus vyriausioji specialistė Renata Muliulienė (tel. (8 318) 66 116, el. p. renata.muliuliene@lazdijai.lt).

Nutarimo projektą parengė Aplinkos ministerijos Gamtos apsaugos ir miškų departamento (direktorius – Donatas Dudutis, tel. 272 8424, el. p. donatas.dudutis@am.lt) Miškininkystės ir miškotvarkos skyriaus (vedėjas – Zbignevas Glazko tel. 272 5868, el. p. zbignevas.glazko@am.lt)

vedėjo pavaduotojas – Viktoras Karašauskis, tel. 272 3251, el. p. viktoras.karasauskis@am.lt.

PRIDEDAMA:

1. Lazdijų rajono savivaldybės lydraštis-teikimas, 3 lapai.
2. Lietuvos Respublikos Vyriausybės nutarimo „Dėl valstybinės miškų ūkio paskirties žemės sklypų perdavimo patikėjimo teise Lazdijų rajono savivaldybei“ projektas, 2 lapai.
3. Lazdijų rajono savivaldybės tarybos 2015 m. spalio 23 d. sprendimas Nr. 5TS-192 „Dėl prašymo perduoti Lazdijų miesto teritorijoje esančius valstybinės miškų ūkio paskirties žemės sklypus valdyti patikėjimo teise Lazdijų rajono savivaldybei“, 2 lapai.
4. Lazdijų rajono savivaldybės tarybos 2016 m. sausio 29 d. sprendimas Nr. 5TS-318 „Dėl prašymo perduoti Lazdijų rajono savivaldybei valdyti patikėjimo teise valstybinės miškų ūkio paskirties žemės sklypus“, 2 lapai.
5. Žemės sklypų Nekilnojamojo turto registro centrinio duomenų banko išrašų kopijos, 12 vnt., 26 lapai.
6. Žemės sklypų planų su nustatytais žemės sklypų ribų posūkio taškais ir riboženklių koordinatėmis valstybinėje koordinacių sistemoje (kadastriniais matavimais) kopijos, 12 vnt., 24 lapai.
7. Lazdijų rajono savivaldybės administracijos direktoriaus 2016 m. gruodžio 14 d. įsakymas Nr. 10V-1094 „Dėl žemės sklypų verčių tvirtinimo“, 2 lapai.
8. Lazdijų rajono savivaldybės administracijos direktoriaus 2016 m. gruodžio 16 d. įsakymas Nr. 10V-1100 „Dėl žemės sklypų verčių tvirtinimo“, 1 lapas.
9. Nacionalinės žemės tarnybos prie Žemės ūkio ministerijos Lazdijų skyriaus 2013 m. kovo 13 d. posėdžio protokolo Nr. 4PRT-(14.4.6)-43 kopija, 5 lapai.
10. Nacionalinės žemės tarnybos prie Žemės ūkio ministerijos Lazdijų skyriaus 2015 m. rugsėjo 24 d. posėdžio protokolo Nr. 4PRT-91-(14.4.6) kopija, 4 lapai.
11. Nacionalinės žemės tarnybos prie Žemės ūkio ministerijos 2017-09-11 raštas Nr. 1SD-3872-(3.7 E.) „Dėl nutarimo projekto derinimo“ kopija, 1 lapas.
12. Lietuvos Respublikos žemės ūkio ministerijos 2017-09-13 rašto Nr. 2D-3270(12.149) „Dėl Lietuvos Respublikos Vyriausybės nutarimo“ kopija, 1 lapas.
13. Lietuvos Respublikos aplinkos ministerijos 2017-09-28 rašto Nr. (12-2)-D8-6585 „Dėl Lietuvos Respublikos Vyriausybės nutarimo projekto“ kopija, 1 lapas.

Aplinkos ministras

Kęstutis Navickas



**LIETUVOS RESPUBLIKOS VYRIAUSYBĖ**

**NUTARIMAS**

**DĖL VALSTYBINĖS MIŠKŲ ŪKIO PASKIRTIES ŽEMĖS SKLYPŲ  
PERDAVIMO PATIKĖJIMO TEISE LAZDIJŲ RAJONO SAVIVALDYBEI**

2017 m. d. Nr.  
Vilnius

Vadovaudamasi Lietuvos Respublikos žemės įstatymo 7 straipsnio 2 dalies 1 punktu ir 3 dalimi, Lietuvos Respublikos miškų įstatymo 4 straipsnio 6 dalimi ir 5 straipsnio 5<sup>1</sup> dalimi, Lietuvos Respublikos vietos savivaldos įstatymo 7 straipsnio 10 punktu ir atsižvelgdama į Lazdijų rajono savivaldybės tarybos 2015 m. spalio 23 d. sprendimą Nr. 5TS-192 „Dėl prašymo perduoti Lazdijų miesto teritorijoje esančius valstybinės miškų ūkio paskirties žemės sklypus valdyti patikėjimo teise Lazdijų rajono savivaldybei“ ir Lazdijų rajono savivaldybės tarybos 2016 m. sausio 29 d. sprendimą Nr. 5TS-318 „Dėl prašymo perduoti Lazdijų rajono savivaldybei valdyti patikėjimo teise valstybinės miškų ūkio paskirties žemės sklypus“, Lietuvos Respublikos Vyriausybė n u t a r i a:

1. Perduoti patikėjimo teise Lazdijų rajono savivaldybei viešosios paskirties rekreacijos ir poilsio reikmėms Nacionalinės žemės tarnybos prie Žemės ūkio ministerijos patikėjimo teise valdomus valstybinės miškų ūkio paskirties žemės sklypus, esančius Lazdijų rajono savivaldybės Lazdijų ir Veisiejų miestuose, pagal žemės sklypų planuose nustatytas ribas:

- 1.1. žemės sklypą (unikalus Nr. 4400-2082-6204, sklypo plotas – 1,8215 hektaro);
- 1.2. žemės sklypą (unikalus Nr. 4400-2082-6462, sklypo plotas – 0,3771 hektaro);
- 1.3. žemės sklypą (unikalus Nr. 4400-2082-6291, sklypo plotas – 0,9369 hektaro);
- 1.4. žemės sklypą (unikalus Nr. 4400-2082-4964, sklypo plotas – 0,2854 hektaro);
- 1.5. žemės sklypą (unikalus Nr. 4400-2082-2266, sklypo plotas – 0,6023 hektaro);
- 1.6. žemės sklypą (unikalus Nr. 4400-2080-8144, sklypo plotas – 0,5651 hektaro);
- 1.7. žemės sklypą (unikalus Nr. 4400-2080-7596, sklypo plotas – 0,1193 hektaro);
- 1.8. žemės sklypą (unikalus Nr. 4400-2080-5078, sklypo plotas – 0,4727 hektaro);
- 1.9. žemės sklypą (unikalus Nr. 4400-2083-0471, sklypo plotas – 1,5999 hektaro);
- 1.10. žemės sklypą (unikalus Nr. 4400-2082-2472, sklypo plotas – 1,1489 hektaro);
- 1.11. žemės sklypą (unikalus Nr. 4400-2082-2415, sklypo plotas – 2,9392 hektaro);
- 1.12. žemės sklypą (unikalus Nr. 4400-2082-1194, sklypo plotas – 3,9009 hektaro).




2. Įgalioti Nacionalinės žemės tarnybos prie Žemės ūkio ministerijos Lazdijų skyriaus vedėją pasirašyti perduodamų patikėjimo teise valstybinės miškų ūkio paskirties žemės sklypų perdavimo-priėmimo aktus.

Ministras Pirmininkas


Aplinkos ministras



Aplinkos ministras  
Kęstutis Navickas  
2017-11-21

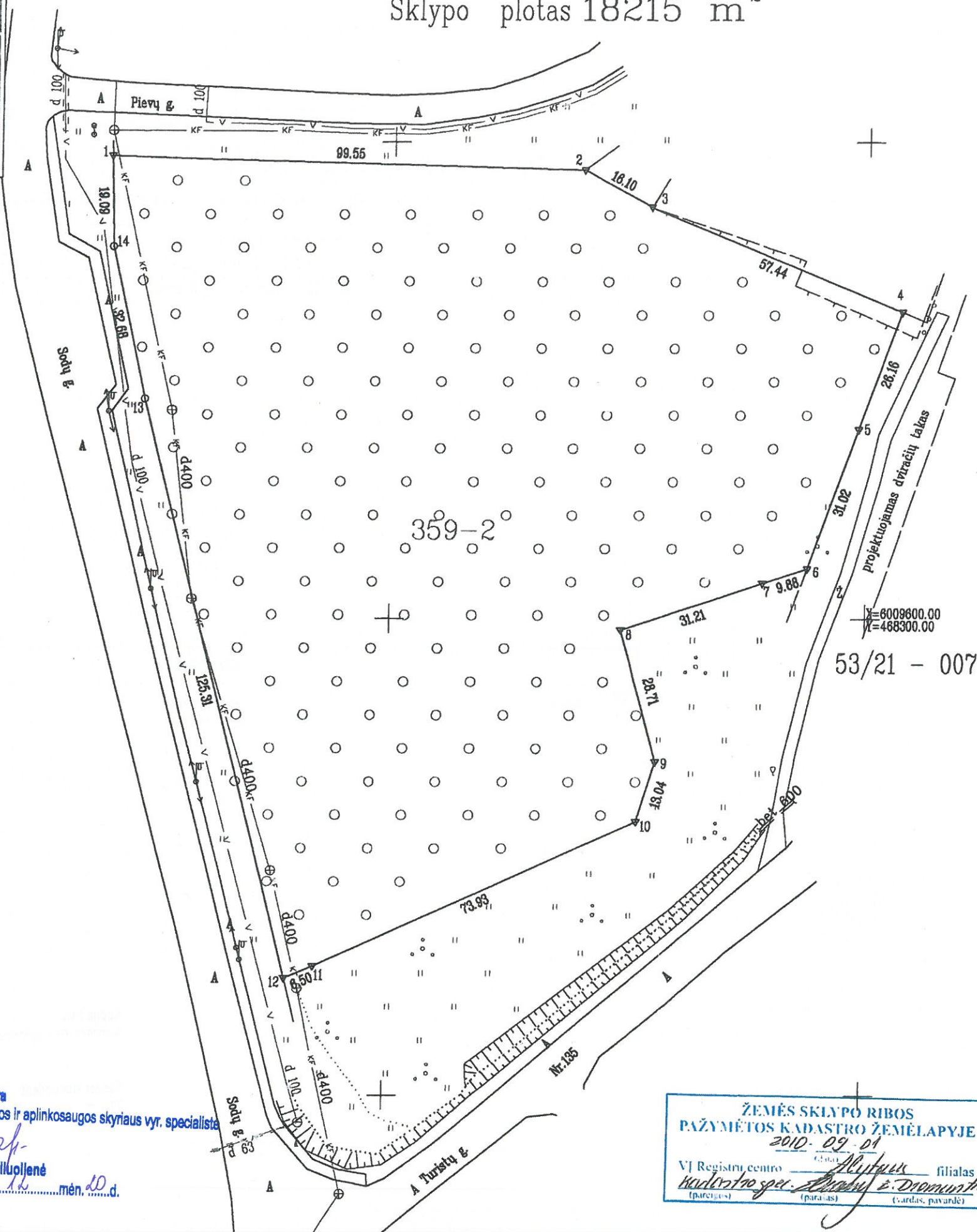


VYRIAUSIOJI SPECIALISTĖ  
REGINA JURKONIENĖ  
2017-11-21



Teisės ir personalo departamento  
direktorė  
Agnė Jakstienė  
2017/11/21

Sklypo plotas 18215 m<sup>2</sup>



Kopija tikra  
Architektūros ir aplinkosaugos skyriaus vyr. specialistas  
Renata Muliujienė  
2016 m. .... mėn. 10 d.

ŽEMĒS SKATĀPO RĪBOS  
PAŽYMĒTOS KADASTRO ŽEMĒĻAPYĒJE  
2010. 09. 01

VJ Registrācija centrā \_\_\_\_\_ filiālas \_\_\_\_\_  
Kadastros spec. \_\_\_\_\_ E. Dzinķis  
(paraksts) (paraksts) (zīmogs, paraksts)

Kadastrs:	vietovē	Lazdiju miests	blokas	skilpas
Žemēs skilpo kadastrs Nr.		5 9 2 3 0 0 0 3	2 8 7	

Gatvė, namo Nr.	Pievų/Sodų
Kaimas (miestelis)	
Seniūnija	Lazdijų
Miestas	Lazdijų
Apskritis	Alytaus

Gretimybė	Gretimo žemės sklypo kadastro Nr.	Pastabos
1-2		Pievių g-vė
2-3		LVŽF
3-4	5923/0003:172	
4-6		projektuojamas dviračių takas
6-12		LVŽF
12-1		Sodų g-vė




Su paženklintomis vietovėje žemės sklypo ribomis, aprašytomis . 2009 . . . . m.  
lapkričio . . mėn. 4. d. žemės sklypo, paženklinio – parodymo akte, ir nustatytu plotu sutinkur  
žemės savininkas (naudotojas): *Direktorius*  
*Simonas Salaitis* *2009-03-04*  
(vardas, pavardė) (parašas) (data)

Alytaus . . . . . apskritys viršininko administracijos žemės tvarkymo departamento  
 Lazdijų . . . . . miesto (rajo) žemėtvarkos skyrius  
 Patikrino: sk. specialistė . . . . . V. Stankevičienė  
 Suderino: sk. vedėja . . . . . A. Čeršimovienė  
 (pareigos) . . . . . (parašas) . . . . . (vardas, pavardė)

**UŽDAROJI AKCINĖ BENDROVĖ  
"HIDROPROJEKTAS"**

Licencijos Nr.51G-43, išduota 2003 m. kovo 10 d.  
Licencijos Nr.G-803-(43), išduota 2008 m. rugpjūčio 25 d.

Pareigos	Vardas, pavardė	Parašas	Data
sk. virš.	St. Bagdonas	<i>[Signature]</i>	2009 11
gr.vadovas	P.Sekėnas	<i>[Signature]</i>	2009 11
vyr.inžinierius	Z.Rudaitis	<i>[Signature]</i>	2009 11
j.inžinierė	L.Vilkaitytė	<i>[Signature]</i>	2009 11






# ŽEMĖS SKLYPO PLANAS M 1:1000


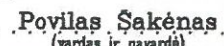
Sklypo plotas 18215 m<sup>2</sup>

Žemės sklypo kadastro Nr. 59230003

## KOORDINAČIŲ ŽINIARAŠTIS


Koordinatų sistema LKS-94			
Taško Nr.	Kodas	X	Y
1	R	6009696.93	468140.45
2	R	6009694.25	468239.96
3	R	6009686.43	468254.03
4	R	6009664.42	468307.09
5	R	6009639.81	468298.20
6	R	6009610.63	468287.66
7	R	6009607.56	468278.27
8	R	6009597.71	468248.65
9	R	6009570.01	468256.19
10	R	6009557.53	468252.40
11	R	6009527.08	468185.03
12	R	6009524.52	468179.05
13	R	6009645.94	468148.04
14	R	6009677.84	468140.92

GIS grupės inžinierė operatorė  
 Edita Dromantienė   
 20.12.02 m. 23 d.

SKLYPO CENTRO KOORDINATĖS	
Koordinatų sistema	Koordinatės X/Y
Valstybinė LKS-1994	X=6009626 Y=468215
Žiniaraštį sudarė 	Povilas Šakėnas  (vardas ir pavardė) 2M-M-279 (kvalifikacijos pažymėjimo Nr.) (data)

Duomenys apie žemės naudojimo apribojimus			
Eil. Nr.	Kodas	Apribojimai	Žemės plotas, m <sup>2</sup>
1	2	3	4
1	49	XLIX-Vandentiekio, lietaus ir fekalinės kanalizacijos tinklų ir įrenginių apsaugos zonos	2477
2	26	XXVI-Miško naudojimo apribojimai	18215
3	2	II-Kelių apsaugos zonos	632
4	33	XXXIII-Rekreacinės teritorijos	18215

SERVITUTAS			
Eil. Nr.	Kodas	Servituto rūšis	Plotas, m <sup>2</sup>

Kopija tikra  
 Architektūros ir aplinkosaugos skyriaus vyr. specialistė  
  
 Renata Muliuolienė  
 20.12.02 m. 12 mėn. 10 d.

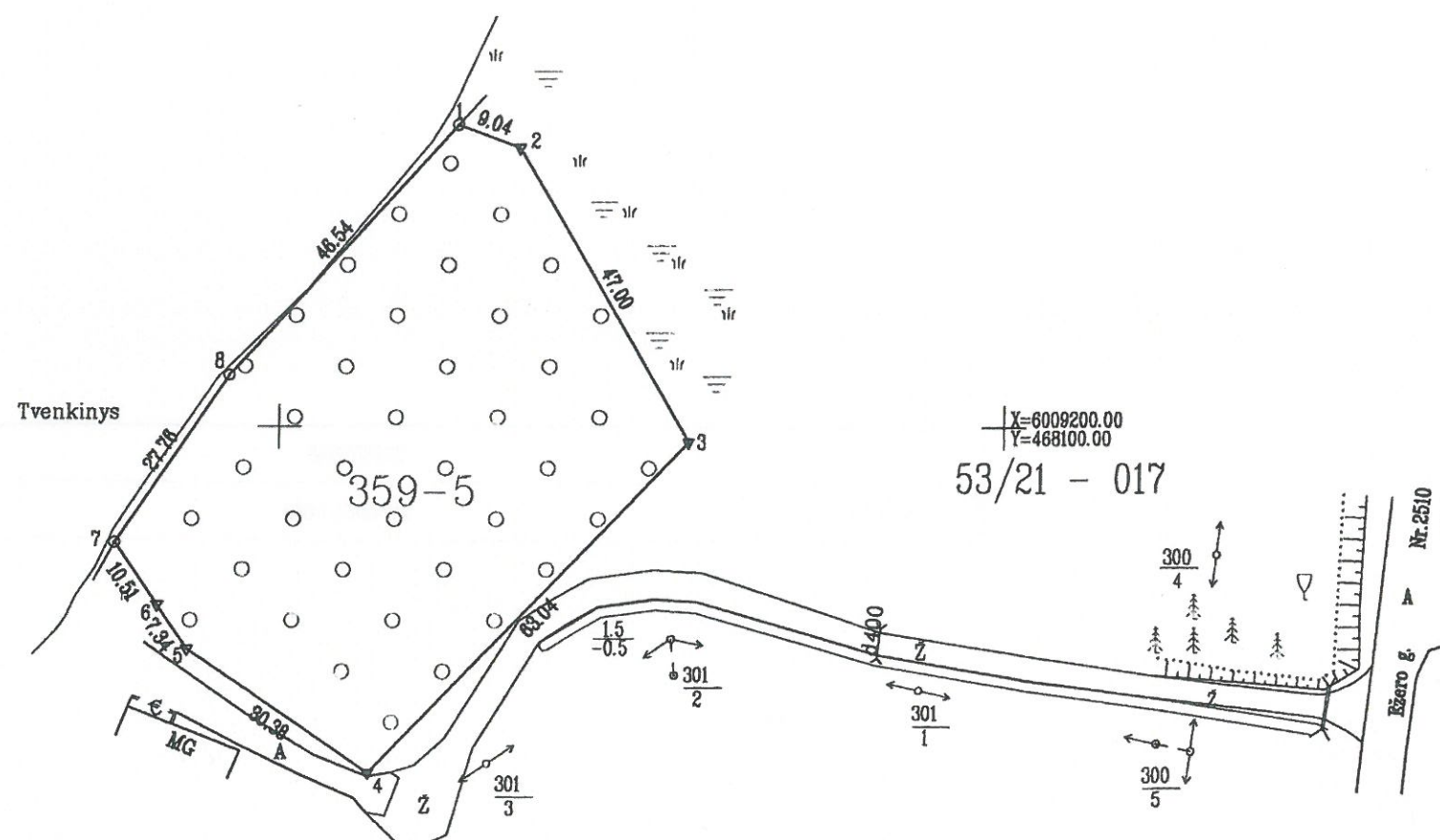
Ištrauka iš Lietuvos Administracinių teisų pažeidimų kodekso:

47 straipsnis. Pastovių žemėnaudos ribojimų sunaikinimas arba gadinimas - užtraukia baudą nuo dviejų šimtų penkiasdešimties iki penkių šimtų litų.

48 straipsnis. Geodezinio pagrindo punkto bei markseiderystės ženklų sunaikinimas arba gadinimas - užtraukia baudą nuo penkių šimtų iki vieno tūkstančio litų.



Sklypo plotas 3771 m<sup>2</sup>



Renata Mulluollén  
20.6.m. 12 men 10 d.

2010-09-24  
VI Registry centro Alfaro filialas  
Marlinton sp. Alfaro E. Promontio  
(paraisos) (paraisos) (varias paraisos)

Kadastro:	vištotė	Lazdijų miesto				blokas				sklypas	
Žemės sklypo kadastro Nr.		5	9	2	3	0	0	0	5		4

Gatvė, namo Nr.	
Kaimas (miestelis)	
Seniūnija	Lazdijų
Miestas	Lazdijų
Apskritis	Alytaus

Gretimybė	Gretimio žemės sklypo kadastro Nr.	Pastabos
1-7		LVZF
7-8-1		Tvenkinys



SUDERINTA  
LAZDIŲ KASOS DŪMŠIŲ ARCHITEKTAS  
SEILIONIS 2000-07-03

Su paženkintomis vietovės žemės sklypo ribomis, aprašytomis . 2009. . . . m.  
lapkričio . mėn. 04 d. žemės sklypo paženklinimo-pardavimo akte, ir nustatyti plotu sutinku:  
Žemės savininkas (naudotojas): UAB „Griaukės Salaitė“  
Lazdijų rajono savivaldybės administracija (parašas) (data)

Alytaus apskritys viršininko administracijos žemės ūkio ir žemės ūkio departamentas  
 Lazdijų miesto (raiono) žemėtvarkos skyrius

Patikrino: sk. specialistė V. Stankevičienė  
 Suderino: sk. vedėja A. Čerapinovičienė





(parašas) (parašas) (vardas, pavardė) (data)

A. V.



## UŽDAROJI AKCINĖ BENDROVĖ "HIDROPROJEKTAS"

Licencijas Nr.51G-43, izduota 2003 m. kovo 10 d.  
Licencijas Nr.G-803-(43), izduota 2008 m. augusta 25 d.

Pareigos	Vardas, pavardė	Parašas	Data
sk. virš.	St. Bagdonas		2009 11
gr. vadovas	P. Sekėnas		2009 11
vyr. inžinierius	Z. Rudaitis		2009 11
į inžinierė	L. Vilkaitytė		2009 11

PLANAS  
Nr. 2

A.V.



ŽEMĖS SKLYPO PLANAS M 1:1000

Sklypo plotas 3771 m<sup>2</sup>

Žemės sklypo kadastro Nr. 59230005

KOORDINACIJŲ ŽINIARAŠTIS

Koordinacijų sistema LKS-94							
Taško Nr.	Kodas	X	Y	Taško Nr.	Kodas	X	Y
1	R	6009241.61	468024.23				
2	R	6009238.42	468032.69				
3	R	6009197.91	468056.52				
4	R	6009152.33	468012.97				
5	R	6009169.27	467987.75				
6	R	6009175.32	467983.59				
7	R	6009183.98	467977.64				
8	R	6009207.09	467993.02				

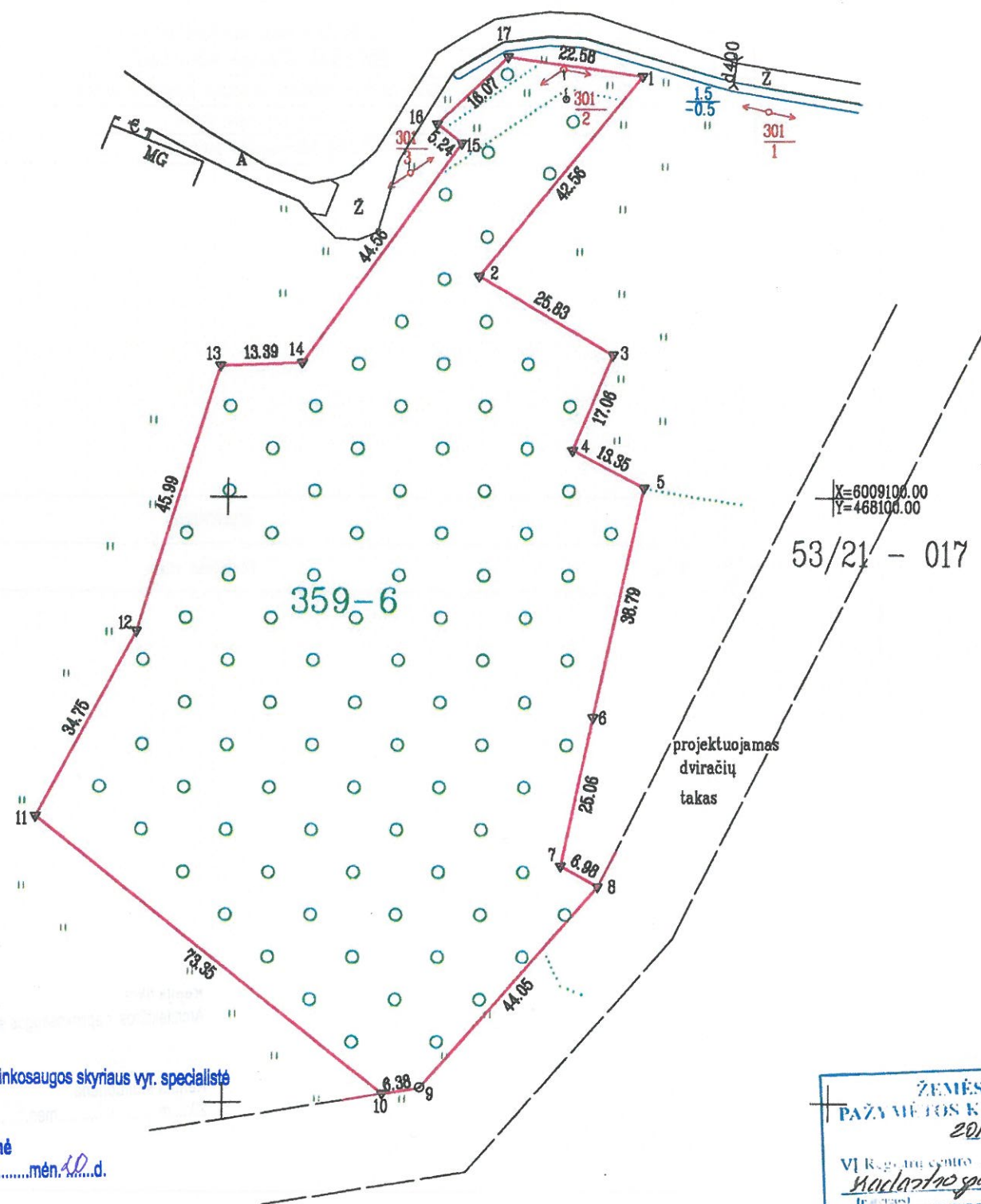


Žemės sklypo išdėstymo schema



# ŽEMĖS SKLYPO PLANAS M 1:1000

Sklypo plotas 9369 m<sup>2</sup>



Kopija tikra  
Architektūros ir aplinkosaugos skyriaus vyr. specialistė

Renata Mulluolienė  
2010 m. 09 mėn. 10 d.

ŽEMĖS SKLYPO RIBOS  
PAŽYMĖTOS KADASTRO ŽEMĖLAPYJE  
2010-09-01  
VI Registrų centro filialas  
Hudlačio g. 10, 01101 Vilnius  
(vardas, pavardė)

Kadastro:	vieta	Lazdijų miesto	blokas	sklypas
Žemės sklypo	kadastro Nr.	5 9 2 3 0 0 0 5		48

Gatvė, namo Nr.	
Kaimas (miestelis)	
Seniūnija	Lazdijų
Miestas	Lazdijų
Apskritis	Alytaus

Gretimybė	Gretimo žemės sklypo kadastro Nr.	Pastabos
10-...-1-...-8		LVŽF
8-10		projektuojamas dviračių takas



SUDERINTA.  
LAZDIJŲ RAJONO VYR. ARCHITEKTAS  
\*SEKILIONIS\*  
2010-03-03

Su paženklintomis vietovėse žemės sklypo ribomis, aprašytomis . 2009. . . . m.  
lapkričio . . . mėn. 04 d. žemės sklypo paženklavimo-parodymo akte, ir nustatytu plotu sutinku:  
Žemės savininkas (naudotojas):

Lazdijų rajono savivaldybės administracija  
(vardas, pavardė) (parašas) (data)  
2010-03-08

Alytaus . . . . . apskrities viršininko administracijos žemės tvarkymo departamento  
Lazdijų . . . . . miesto (raiono) žemėtvarkos skyrius  
Patikrino: sk. specialistė V. Stankevičienė  
Suderino: sk. vedėja (parašas) (vardas, pavardė)  
(parašas) (data)  
2010-06-18

UŽDAROJI AKCINĖ BENDROVĖ "HIDROPROJEKTAS"			
Licencijos Nr. 51G-43, išduota 2003 m. kovo 10 d. Licencijos Nr. G-803-(43), išduota 2008 m. rugsėjo 25 d.			
Pareigos	Vardas, pavardė	Parašas	Data
sk. virš.	St. Bagdonas		2009 11
gr. vadovas	P. Sakėnas		2009 11
vyr. inžinierius	Z. Rudaitis		2009 11
inžinierė	L. Vilkaitytė		2009 11

A.V.



ŽEMĖS SKLYPO PLANAS M 1:1000

Sklypo plotas 9369 m²

Žemės sklypo kadastro Nr. 59230005

KOORDINAČIŲ ŽINIARAŠTIS

Koordinatų sistema LKS-94							
Taško Nr.	Kodas	X	Y	Taško Nr.	Kodas	X	Y
1	R	6009169.68	468067.63				
2	R	6009136.58	468040.88				
3	R	6009123.56	468063.19				
4	R	6009107.80	468056.65				
5	R	6009101.60	468068.47				
6	R	6009063.65	468060.43				
7	R	6009039.12	468055.33				
8	R	6009035.71	468061.43				
9	R	6009002.55	468032.43				
10	R	6009001.51	468026.14				
11	R	6009047.10	467968.68				
12	R	6009077.76	467985.04				
13	R	6009121.75	467998.47				
14	R	6009122.25	468011.85				
15	R	6009158.47	468037.80				
16	R	6009161.71	468033.68				
17	R	6009172.84	468045.27				

GIS grupės inžinierė operatorė

Edita Dromantienė

(parašas)

20.10.02 mėn. 20 d.

SKLYPO CENTRO KOORDINATĖS	
Koordinatų sistema	Koordinatės X/Y
Valstybinė LKS-1994	X=6009078 Y=468025
Žiniaraštį sudarė	Povilas Šakėnas (parašas) (vardas ir pavardė) 20.10.2023 (kvalifikacijos pažymėjimo Nr.) (data)

Duomenys apie žemės naudojimo apribojimus			
Eil. Nr.	Kodas	Apribojimai	Žemės plotas, m²
1	2	3	4
1	6	VI-Elektros linijų apsaugos zonos	503
2	26	XXVI-Miško naudojimo apribojimai	9369
3	29	XXIX-Vandens telkinių apsaugos juostos ir zonos	4384
4	2	II-Kelių apsaugos zonos	361
5	33	XXXIII-Rekreacinės teritorijos	9369

SERVITUTAS			
Eil. Nr.	Kodas	Servituto rūšis	Plotas, m²

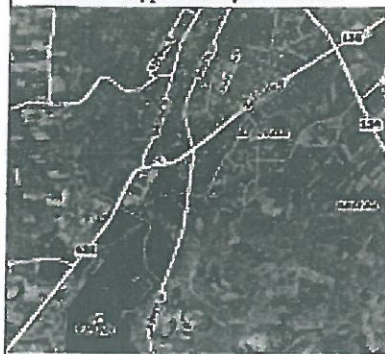
Ištrauka iš Lietuvos Administracinių teisių pažeidimų kodekso:

47 straipsnis. Pastovių žemėnaudos riboženklų sunaikinimas arba gadinimas - užtraukia baudą nuo dviejų šimtų penkiasdešimties iki penkių šimtų litų.

48 straipsnis. Geodezinio pagrindo punkto bei markseiderystės ženklų sunaikinimas arba gadinimas - užtraukia baudą nuo penkių šimtų iki vieno tūkstančio litų.

Kopija tikra  
Architektūros ir aplinkosaugos skyriaus vyr. specialistė  
Renata Muliūdienė  
2023 m. 10 mėn. 20 d.





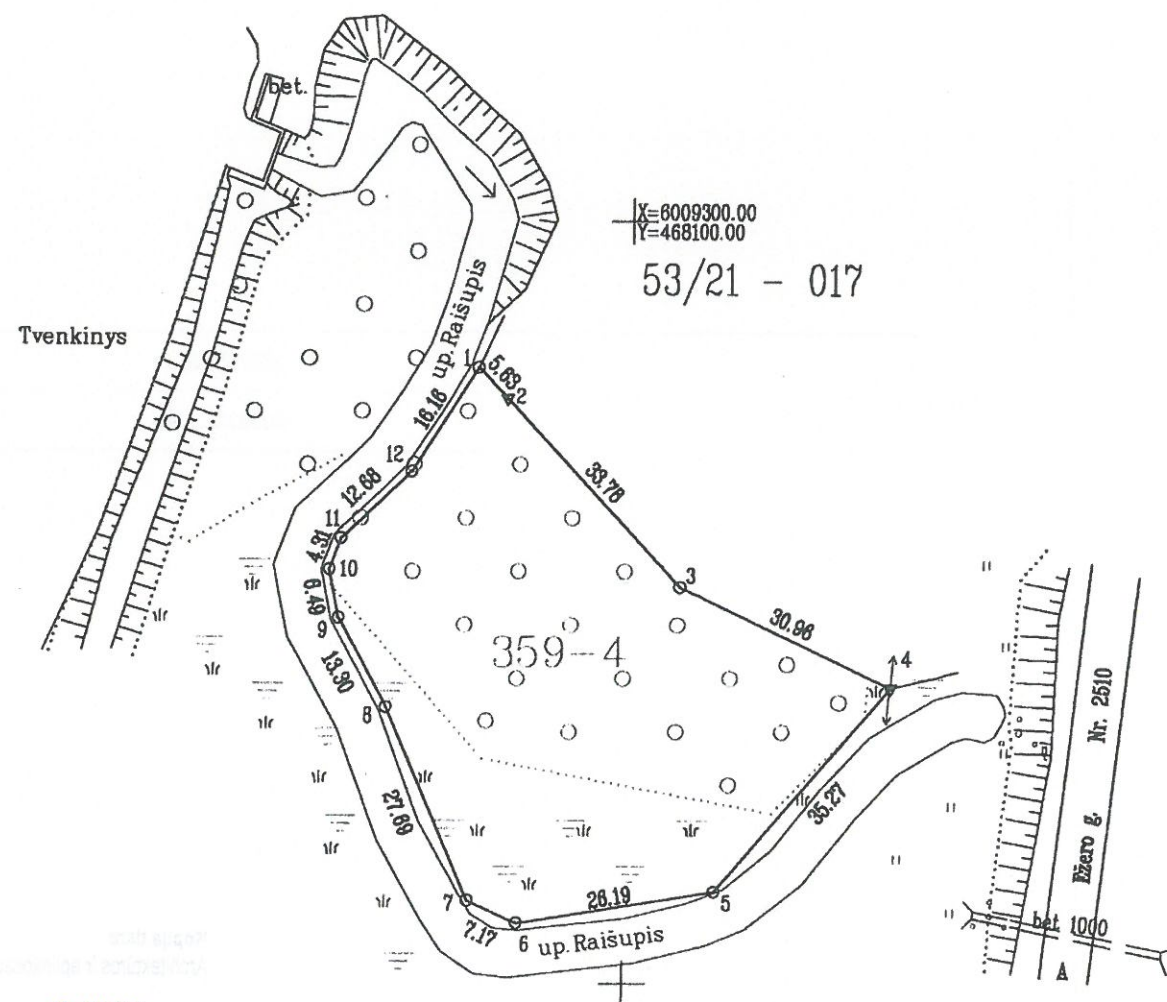
# ŽEMĖS SKLYPO PLANAS M 1:1000

Sklypo plotas 2854 m<sup>2</sup>

Kadastro:	vieta	Lazdijų miesto	blokas	sklypas
	Žemės sklypo	kadastro Nr.	5 9 2 3 0 0 0 5	

Gatvė, namo Nr.	
Kaimas (miestelis)	
Seniūnija	Lazdijų
Miestas	Lazdijų
Apskritis	Alytaus

Gretimybė	Gretimo žemės sklypo kadastro Nr.	Pastabos
1-...-4		LVZF
4-...-1		up. Raišupis



Su paženklinomis vietovėje žemės sklypo ribomis, aprašytomis 2009 m. spalio mėn. 28 d. žemės sklypo paženklinimo-parodymo akte, ir nustatytu plotu sutinku:  
Žemės savininkas (naudotojas):  
Lazdijų rajono savivaldybės administracija.  
(vardas, pavardė) (parašas) (data)

Alytaus apskrities viešojo administracijos žemės tvarkymo departamento Lazdijų miesto (rajono) žemėtvarkos skyrius  
Patikrino: sk. specialistė V. Stankevičienė  
Suderino: sk. vedėja A. Gerasimovienė  
(pareigos) (parašas) (vardas, pavardė) (data)

Kopija tikra  
Architektūros ir aplinkosaugos skyriaus vyr. specialistė  
Renata Muliuolienė  
2010 m. 09 mėn. 10 d.

ŽEMĖS SKLYPO RIBOS  
KADASTRO ŽEMĖLAPYJE  
2010-09-02  
Alytaus filialas  
Naudotojas spec. E. Dramanavičius  
(vardas, pavardė)

UŽDAROJI AKCINĖ BENDROVĖ "HIDROPROJEKTAS"			
Licencijos Nr. 51G-43, išduota 2003 m. kovo 10 d. Licencijos Nr. G-803-(43), išduota 2008 m. rugsėjo 25 d.			
Pareigos	Vardas, pavardė	Parašas	Data
sk. virš.	St. Bagdonas		2009 11
sk. vadovas	P. Sakėnas		2009 11
vyr. inžinierius	Z. Rudaitis		2009 11
inžinierė	L. Vilkaitytė		2009 11



ŽEMĖS SKLYPO PLANAS M 1:1000

Sklypo plotas 2854 m<sup>2</sup>

Žemės sklypo kadastro Nr. 59230005

KOORDINACIJŲ ŽINIARAŠTIS

Koordinacijų sistema LKS-94							
Taško Nr.	Kodas	X	Y	Taško Nr.	Kodas	X	Y
1	R	6009280.77	468079.80				
2	R	6009276.69	468083.68				
3	R	6009252.01	468106.75				
4	R	6009238.83	468134.76				
5	R	6009212.07	468111.79				
6	R	6009207.98	468085.93				
7	R	6009210.93	468079.39				
8	R	6009236.26	468068.20				
9	R	6009247.92	468081.81				
10	R	6009254.28	468080.54				
11	R	6009258.34	468062.01				
12	R	6009267.12	468071.15				

GIS grupės inžinierė operatorė  
Edita Dromantienė  
20.10.02 m. 20 d.

SKLYPO CENTRO KOORDINATĖS

Koordinacijų sistema		Koordinatės X/Y	
Valstybinė LKS-1994		X=6009240 Y=468093	
Žiniaraštį sudarė		Povilas Šakėnas 20.10.02 m. 20 d.	

Ištrauka iš Lietuvos Administracinių teisų pažeidimų kodekso:

47 straipsnis. Pastovių žemėnaudos riboženklų sunaikinimas arba gadinimas – užtraukia baudą nuo dviejų šimtų penkiasdešimties iki penkių šimtų litų.

48 straipsnis. Geodezinio pagrindo punkto bei markšėiderystės ženklų sunaikinimas arba gadinimas – užtraukia baudą nuo penkių šimtų iki vieno tūkstančio litų.

Duomenys apie žemės naudojimo apribojimus			
Eil. Nr.	Kodas	Apribojimai	Žemės plotas, m <sup>2</sup>
1	2	3	4
1	26	XXVI–Miško naudojimo apribojimai	2854
2	29	XXIX–Vandens telkinių apsaugos juostos ir zonos	785
3	33	XXXIII–Rekreacinės teritorijos	2854

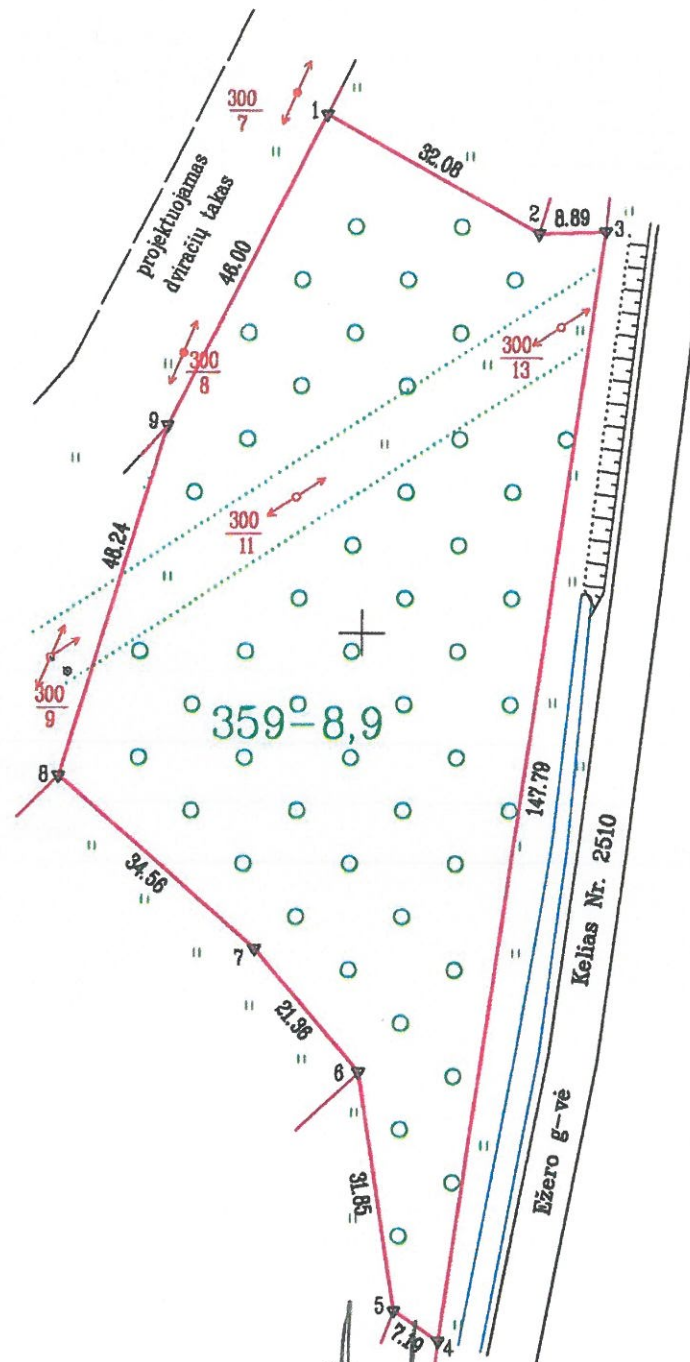
SERVITUTAS			
Eil. Nr.	Kodas	Servituto rūšis	Plotas, m <sup>2</sup>

Kopija tikra  
Architektūros ir aplinkosaugos skyriaus vyr. specialistė  
Renata Mulkuolienė  
20.10.02 m. 20 d.



Sklypo plotas 6023 m<sup>2</sup>

X=6009000.00  
Y=468000.00  
53/21 - 017



Renata Muliuoliene  
20.6 m. .... 12 ..... mėn. 20 d.

Su paženklinčiomis vietovėse žemės sklypo ribomis, aprašytomis . . . 2009 . . . m.  
 . spalio . . mėn. 26 d. žemės sklypo paženklinimo - parodymo akte, ir nustatytu plotu sutinku:  
 Žemės savininkas (naudotojas):

Lazdiju rajona savivaldības administrācija  
(vārds, pavārds)

... Alytaus ... apskrities viršininko administracijos žemės tvarkymo departamento  
... Lazdijų ... miesto (raijono) žemėtvarkos skyrius

Patikrino: **sk. specialistė**  
Suderino: **sk. vedėja**  
(pareigos)

A. Gerasimovičs  
V. Stankevičs  
(varas, paraksts) (data)

A.V.

**ŽEMĖS SKLYPO RIBOS**  
**PAŽYMĖTOS KADASTRO ŽEMELATYJE**

2010-08-26





VI Registrų centro \_\_\_\_\_ filialas  
\_\_\_\_\_ Vilnius

M. Resnickij kadastro specialistė \_\_\_\_\_  
Birutė Burinskienė



## UŽDAROJI AKCINĖ BENDROVĖ "HIDROPROJEKTAS"

Licencijas Nr.51G-43, išduota 2003 m. kovo 10 d.  
Licencijas Nr.G-803-(43), išduota 2008 m. rugsėjo 25 d.

Pareigos	Vardas, pavardė	Parašas	Data
sk. virš.	St. Bagdonas		2009 11
gr. vadovas	P. Sakėnas		2009 11
vyr. inžinierius	Z. Rudaitis		2009 11
j. inžinierė	L. Vilkaitytė		2009 11



# ŽEMĖS SKLYPO PLANAS M 1:1000

Sklypo plotas 6023 m<sup>2</sup>

Žemės sklypo kadastro Nr. 59230005

## KOORDINACIŲ ŽINIARAŠTIS

Koordinacių sistema LKS-94							
Taško Nr.	Kodas	X	Y	Taško Nr.	Kodas	X	Y
1	R	6009068.33	468094.71				
2	R	6009052.69	468122.71				
3	R	6009052.97	468131.60				
4	R	6008908.62	468111.05				
5	R	6008910.63	468105.08				
6	R	6008942.08	468100.07				
7	R	6008958.32	468086.20				
8	R	6008981.05	468080.16				
9	R	6009027.27	468073.97				

GIS grupės inžinierė operatorė  
 Edita Dromantienė (parašas)  
 2018 m. 02 mėn. 20 d.

SKLYPO CENTRO KOORDINATĖS	
Koordinacių sistema	Koordinatės X/Y
Valstybinė LKS-1994	X=6009000 Y=468099
Žiniaraštį sudarė (parašas) Povilas Sakėnas (vardas ir pavardė) 2M-M-279 (kvalifikacijos pažymėjimo Nr.)	(data)

Duomenys apie žemės naudojimo apribojimus			
Eil. Nr.	Kodas	Apribojimai	Žemės plotas, m <sup>2</sup>
1	2	3	4
1	2	II-Kelių apsaugos zonos	1702
2	6	VI-Elektros linijų apsaugos zonos	305
3	26	XXVI-Miško naudojimo apribojimai	6023
4	33	XXXIII-Rekreacinės teritorijos	6023

SERVITUTAS			
Eil. Nr.	Kodas	Servituto rūšis	Plotas, m <sup>2</sup>

Ištrauka iš Lietuvos Administracinių teisų pažeidimų kodekso:

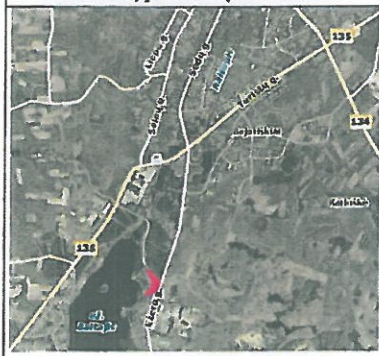
47 straipsnis. Pastovių žemėnaudos riboženklų sunaikinimas arba gadinimas - užtraukia baudą nuo dviejų šimtų penkiasdešimties iki penkių šimtų litų.

48 straipsnis. Geodezinio pagrindo punkto bei markšneiderystės ženklų sunaikinimas arba gadinimas - užtraukia baudą nuo penkių šimtų iki vieno tūkstančio litų.

Kęstutis Utkra  
 Architektūros ir aplinkosaugos skyriaus vyr. specialistė

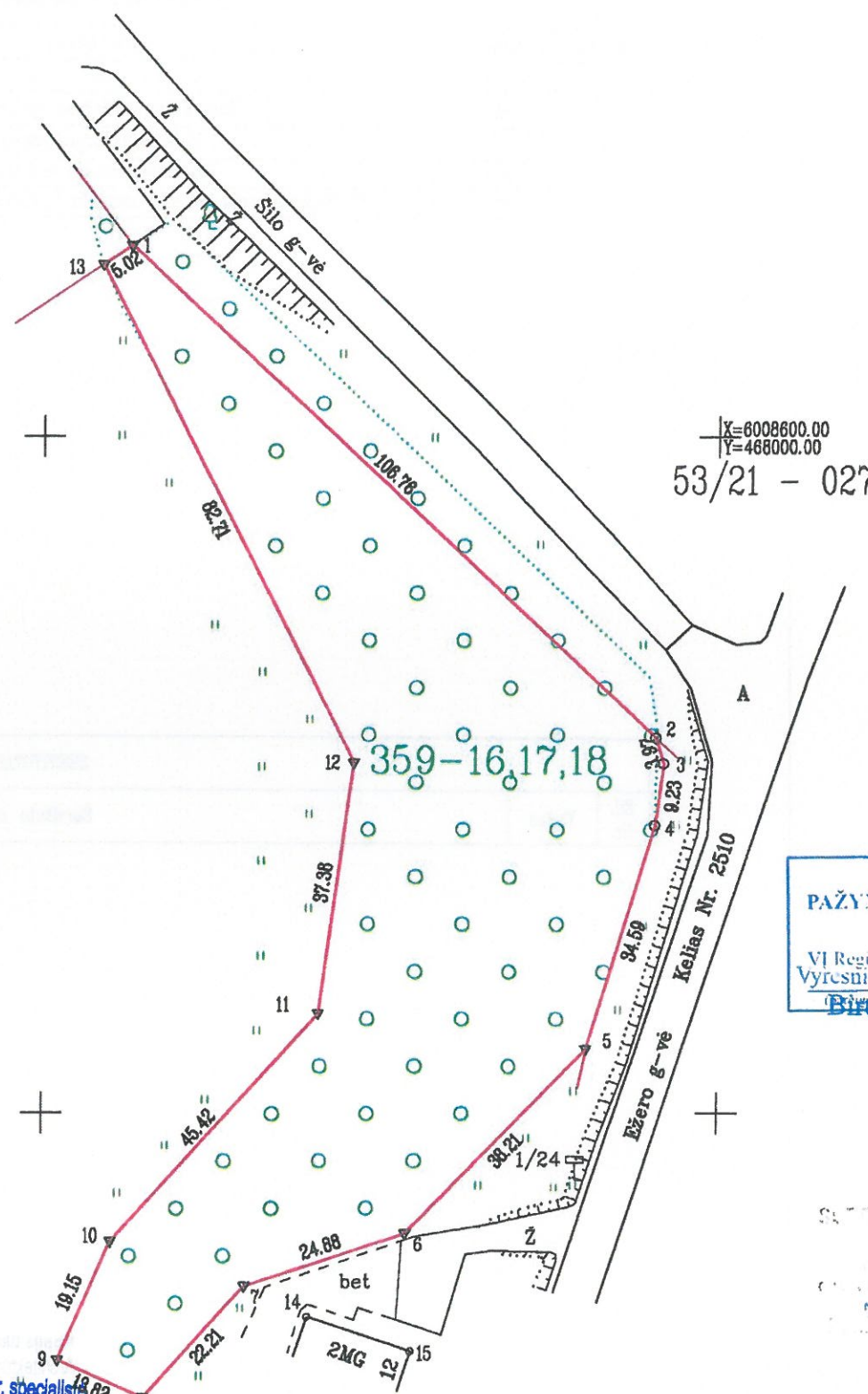
(parašas)  
 Renata Muliuoliūnė  
 2018 m. 11 mėn. 20 d.





# ŽEMĖS SKLYPO PLANAS M 1:1000

Sklypo plotas 5651 m<sup>2</sup>



53/21 - 027

ŽEMĖS SKLYPO RIBOS  
PAŽYMĖTOS KADASTRO ŽEMĖLAPEJE  
2010.08.24  
VI Regiono centro  
Vyresnioji kadastro specialistė  
Birutė Burlinskienė

Su paženklinimais vietovėje žemės sklypo ribomis, aprašytomis . . . 2009 . . . m.  
spalio . . . mėn. 28 d. žemės sklypo paženklinimo parodomio akte, ir nustatytu plotu, sutinku:  
Žemės savininkas (naudotojas):  
Lazdijų rajono savivaldybės administracija  
(vardas, pavardė) (parašas) (data)


Alytaus apskrities viršininko administracijos žemės tvarkymo departamento  
Lazdijų miesto (rajono) žemėtvarkos skyrius  
Patikrino: sk. specialistė V. Stankavičienė  
Suderino: sk. vedėja A. Čerapimovienė  
(parašas) (vardas, pavardė) (data)

Kopija tikra  
Architektūros ir aplinkosaugos skyriaus vyr. specialistė  
Renata Mulipoliienė  
2010 m. . . . mėn. . . . d.

Uždaroji akcinė bendrovė  
"HIDROPROJEKTAS"  
Licencijos Nr. 51G-43, išduota 2003 m. kovo 10 d.  
Licencijos Nr. G-803-(43), išduota 2008 m. rugsėjo 25 d.



Pareigos	Vardas, pavardė	Parašas	Data
sk. virš.	St. Bagdonas		2009 11
gr. vadovas	P. Sakėnas		2009 11
vyr. inžinierius	Z. Rudaitis		2009 11
inžinierė	L. Vilkaitytė		2009 11





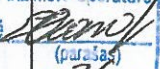
# ŽEMĖS SKLYPO PLANAS M 1:1000



Sklypo plotas 5651 m<sup>2</sup>

Žemės sklypo kadastro Nr. 59230005

## KOORDINACIŲ ŽINIARAŠTIS

Koordinacių sistema LKS-94			
Taško Nr.	Kodas	X	Y
1	R	6008628.30	467912.68
2	R	6008555.52	467990.80
3	R	6008551.72	467991.94
4	R	6008542.58	467990.67
5	R	6008509.52	467980.50
6	R	6008482.14	467953.85
7	R	6008474.43	467930.19
8	R	6008457.95	467915.30
9	R	6008463.48	467902.63
10	R	6008481.02	467910.31
11	R	6008514.70	467940.79
12	R	6008551.73	467945.88
13	R	6008625.52	467908.50
14	NK	6008469.83	467939.50
15	NK	6008464.72	467954.77

GIS grupės inžinierė operatorė  
 Edita Dromantienė   
 20.12.02 m. 26 d.

SKLYPO CENTRO KOORDINATĖS	
Koordinacių sistema	Koordinatės X/Y
Valstybinė LKS-1994	X=6008536 Y=467951
Žiniaraštį sudarė 	Povilas Sakėnas  (vardas ir pavardė) 20.12.2002 m. (kvalifikacijos pažymėjimo Nr.) (data)

Duomenys apie žemės naudojimo apribojimus			
Eil. Nr.	Kodas	Apribojimai	Žemės plotas, m²
1	2	3	4
1	28	XXVI-Miško naudojimo apribojimai	5651
2	2	II-Kelių apsaugos zonos	964
3	33	XXXIII-Rekreacinės teritorijos	5651
4	19	XIX-Nekilnojamųjų kultūros vertybių teritorija ir apsaugos zonos	5651

SERVITUTAS			
Eil. Nr.	Kodas	Servituto rūšis	Plotas, m²

Ištrauka iš Lietuvos Administracinių teisų pažeidimų kodekso:

47 straipsnis. Pastovių žemėnaudos riboženklų sunaikinimas arba gadinimas - užtraukia baudą nuo dviejų šimtų penkiasdešimties iki penkių šimtų litų.

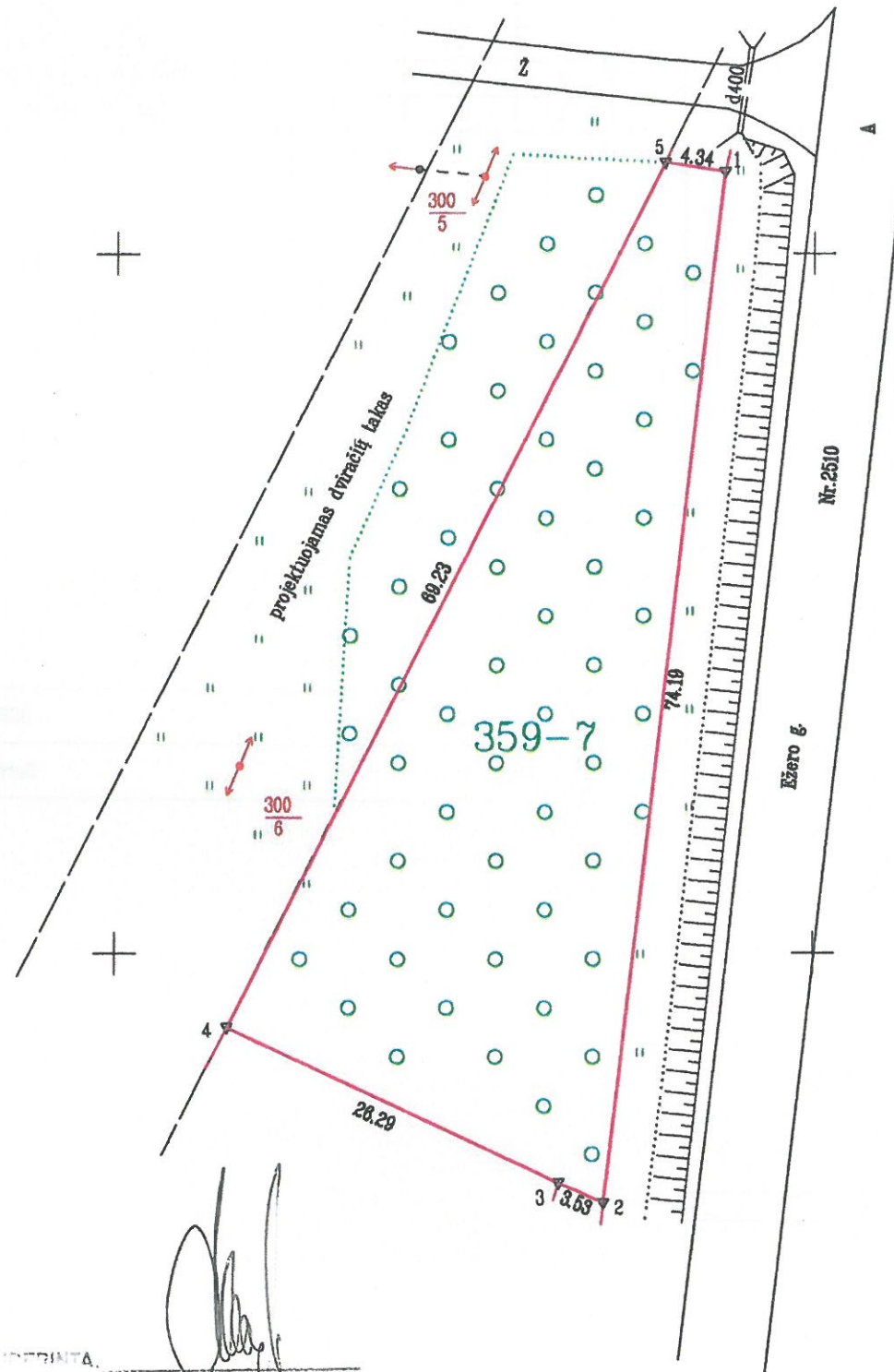
48 straipsnis. Geodezinio pagrindo punkto bei markseiderystės ženklų sunaikinimas arba gadinimas - užtraukia baudą nuo penkių šimtų iki vieno tūkstančio litų.

Kopija tikra  
Architektūros ir aplinkosaugos skyriaus vyr. specialistė

  
Rimta Mulicijienė  
20.12.2002 m. 26 d.



Sklypo plotas 1193 m<sup>2</sup>



Renata Mulluollene  
2016 m. .... 12. mėn. 20. d.

Kondastno spec R P F. A. TCHAKOSKIENI  
men. 23

P. L. ROSEVIČIUS  
 VILNIAUS REGIONO KŪLIAI  
 Savaduotojas - vyriausiasis kulinierius  
 02 mėn. 23 d.

Gretimybė	Gretimo žemės sklypo kadastro Nr.	Pastabos
1-2		Ežero g-vė
2-3		LVŽF
3-4		Gintaro Liaukevičiaus žemės sklypas
4-5		projektuojamas dviračių takas
5-1		LVŽF



Lazdiju rajona savivaldības administrācija  
(vārds, pavārds) \_\_\_\_\_ (paraksts) \_\_\_\_\_ (datā) \_\_\_\_\_

Patikrinęs: **sk. specialistė** V. Stankevičiūtė  
Suderino: **sk. vedėja** A. Kerasimovičė  
(pareigos) (parašas) (vardas, pavardė) (data)



Licencijos Nr.51G-43, išduota 2003 m. kovo 10 d.  
Licencijos Nr.G-803-(43), išduota 2008 m. rugsėjo 25 d.

Pareigos	Vardas, pavardė	Parašas	Data
sk. virš.	St. Bagdonas	<i>[Signature]</i>	2009 11
gr. vadovas	P. Sakėnas	<i>[Signature]</i>	2009 11
vyr. inžinierius	Z. Rudaitis	<i>[Signature]</i>	2009 11
inžinierė	I. Vilkaitytė	<i>[Signature]</i>	2009 11



# ŽEMĖS SKLYPO PLANAS M 1: 500

Sklypo plotas 1193 m<sup>2</sup>

Žemės sklypo kadastro Nr. 5 9 2 3 0 0 0 5

## KOORDINACIŲ ŽINIARAŠTIS

Koordinacių sistema LKS-94			
Taško Nr.	Kodas	X	Y
1	R	8009155.86	468143.53
2	R	8009082.15	468135.08
3	R	8009083.61	468131.86
4	R	8009094.75	468108.04
5	R	8009156.54	468139.24

SKLYPO CENTRO KOORDINATĖS			
Koordinacių sistema	Koordinatės X/Y		
Valstybinė LKS-1994	X=6009114 Y=468129		

Žiniaraštį sudarė	(parašas)	Povilas Sakėnas	(vardas ir pavardė)	2M-M-279	(kvalifikacijos pažymėjimo Nr.)	(data)

GIS grupės inžinierė operatorė  
Edita Dromantienė  
(parašas)  
20. 12. 02 mēn. 20 d.

Duomenys apie žemės naudojimo apribojimus			
Eil. Nr.	Kodas	Apribojimai	Žemės plotas, m <sup>2</sup>
1	2	3	4
1	2	II-Kelių apsaugos zonos	855
2	28	XXVI-Miško naudojimo apribojimai	1193
3	33	XXIII-Rekreacinės teritorijos	1193

SERVITUTAS			
Eil. Nr.	Kodas	Servituto rūšis	Plotas, m <sup>2</sup>

Ištrauka iš Lietuvos Administracinių teisių pažeidimų kodekso:

47 straipsnis. Pastovių žemėnaudos riboženklų sunaikinimas arba gadinimas - užtraukia baudą nuo dviejų šimtų penkiasdešimties iki penkių šimtų litų.

48 straipsnis. Geodezinio pagrindo punkto bei markšneiderystės ženklų sunaikinimas arba gadinimas - užtraukia baudą nuo penkių šimtų iki vieno tūkstančio litų.

Kopija tikra  
Architektūros ir aplinkosaugos skyriaus vyr. specialistė  
Renata Mulluolienė  
20. 6. m. 12 mēn. 10 d.



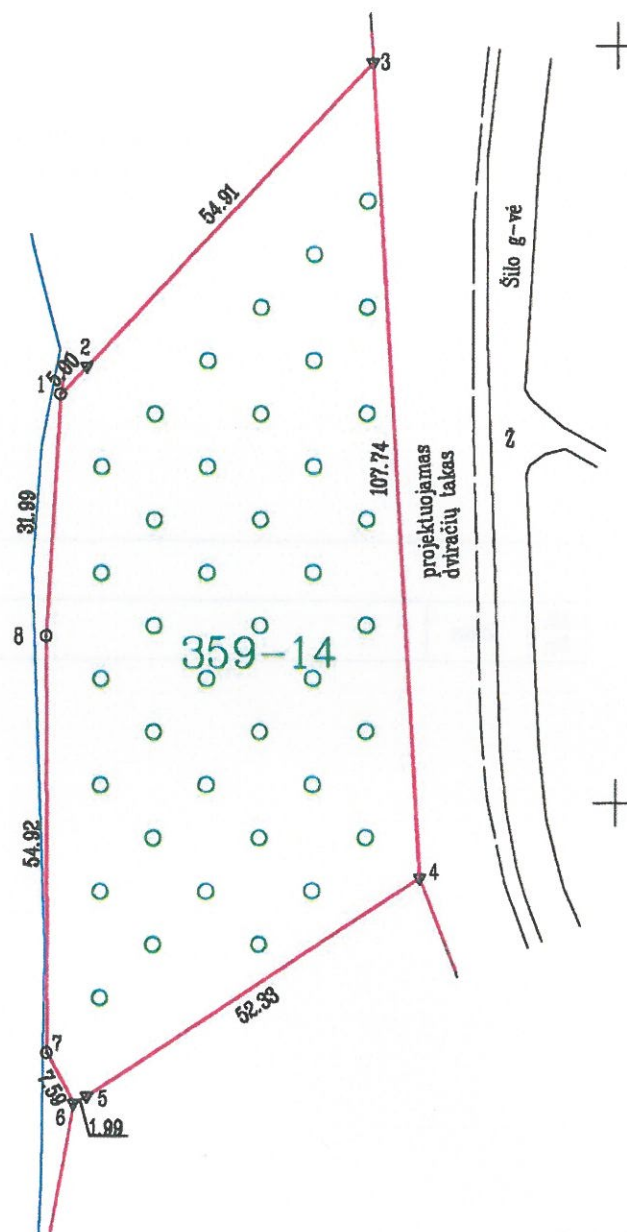


# ŽEMĖS SKLYPO PLANAS M 1:1000

Sklypo plotas 4727 m<sup>2</sup>

X=6008800.00  
Y=467800.00  
53/21 - 026

ež. Baltasis



Kopija tikra  
Architektūros ir aplinkosaugos skyriaus vyr. specialistė

Renata Muliuolienė  
2010 m. 02 mėn. 26 d.

SKLYPO RIBOS PAŽYMĖTOS  
KADASTRO ŽEMĖLAPYJE  
VI Registru centro Alytaus filialas  
Kadastro specialistė  
Neringa Malaškevičienė  
2010 m. 02 mėn. 26 d.

Kadastro:	vietovė	Lazdijų miesto	blokas	sklypas
Žemės sklypo	kadastro Nr.	5 9 2 3 0 0 0 5		4

Gatvė, namo Nr.	Šilo
Kaimas (miestelis)	
Seniūnija	Lazdijų
Miestas	Lazdijų
Apskritis	Alytaus

Gretimybė	Gretimio žemės sklypo kadastro Nr.	Pastabos
1-3		LVZF
3-4		projektuojamas dviračių takas
4-6		Alytaus aps. viršininko adm.
6-1		ež. Baltasis



Su paženkintomis vietovėje žemės sklypo ribomis, aprašytomis . . . 2009 . . . m.  
lapkričio . . . mėn. 04 d. žemės sklypo paženklinimo-parodymo akte, ir nustatytu plotu sutinku:  
Žemės savininkas (naudotojas): Salarka  
Lazdijų rajono savivaldybės administracija.  
(vardas, pavardė) (parašas) (data)

Alytaus . . . apskrities viršininko administracijos žemės tvarkymo departamento  
Lazdijų . . . miesto (rajono) žemėtvarkos skyrius  
Patikrino: sk. specialistė V. Stankevičienė  
Suderino: sk. vedėja A. Gerasimovičienė  
(pareigos) (parašas) (vardas, pavardė)

UŽDAROJI AKCINĖ BENDROVĖ "HIDROPROJEKTAS"			
Licencijos Nr.51G-43, išduota 2003 m. kovo 10 d. Licencijos Nr.G-803-(43), išduota 2008 m. rugsėjo 25 d.			
Pareigos	Vardas, pavardė	Parašas	Data
sk. virš.	St. Bagdonas		2009 11
gr. vadovas	P. Sakėnas		2009 11
vyr. inžinierius	Z. Rudaitis		2009 11
j. inžinierė	L. Vilkaitytė		2009 11



ŽEMĖS SKLYPO PLANAS M 1:1000

Sklypo plotas 4727 m²

Žemės sklypo kadastro Nr. 59230005

KOORDINAČIŲ ŽINIARAŠTIS

Koordinatinių sistema LKS-94							
Taško Nr.	Kodas	X	Y	Taško Nr.	Kodas	X	Y
1	R	6008754.11	467826.35				
2	R	6008757.74	467829.78				
3	R	6008797.71	467867.44				
4	R	6008690.16	467873.96				
5	R	6008661.54	467830.15				
6	R	6008660.54	467828.43				
7	R	6008667.24	467824.87				
8	R	6008722.16	467824.61				

GIS grupės inžinierė operatorė

Edita Dromantienė

2010 m. 02 mėn. 20 d.

SKLYPO CENTRO KOORDINATĖS	
Koordinatinių sistema	Koordinatės X/Y
Valstybinė LKS-1994	X=6008724 Y=467849
Žiniaraštį sudarė	Povilas Šakėnas 2010 m. 02 mėn. 20 d.

Duomenys apie žemės naudojimo apribojimus			
Eil. Nr.	Kodas	Apribojimai	Žemės plotas, m²
1	2	3	4
1	26	XXVI-Miško naudojimo apribojimai	4727
2	29	XXIX-Vandens telkinių apsaugos juostos ir zonos	4727
3	33	XXXIII-Rekreacinės teritorijos	4727
4	19	XIX-Nekilnojamųjų kultūros vertybių teritorija ir apsaugos zonos	4727

SERVITUTAS			
Eil. Nr.	Kodas	Servituto rūšis	Plotas, m²

Ištrauka iš Lietuvos Administracinių teisių pažeidimų kodekso:

47 straipsnis. Pastovių žemėnaudos riboženklų sunaikinimas arba gadinimas - užtraukia baudą nuo dviejų šimtų penkiasdešimties iki penkių šimtų litų.

48 straipsnis. Geodezinio pagrindo punkto bei markšneiderystės ženklų sunaikinimas arba gadinimas - užtraukia baudą nuo penkių šimtų iki vieno tūkstančio litų.

Kopija tikra  
Architektūros ir aplinkosaugos skyriaus vyr. specialistė  
Renata Muldoliūnė  
2010 m. 02 mėn. 20 d.





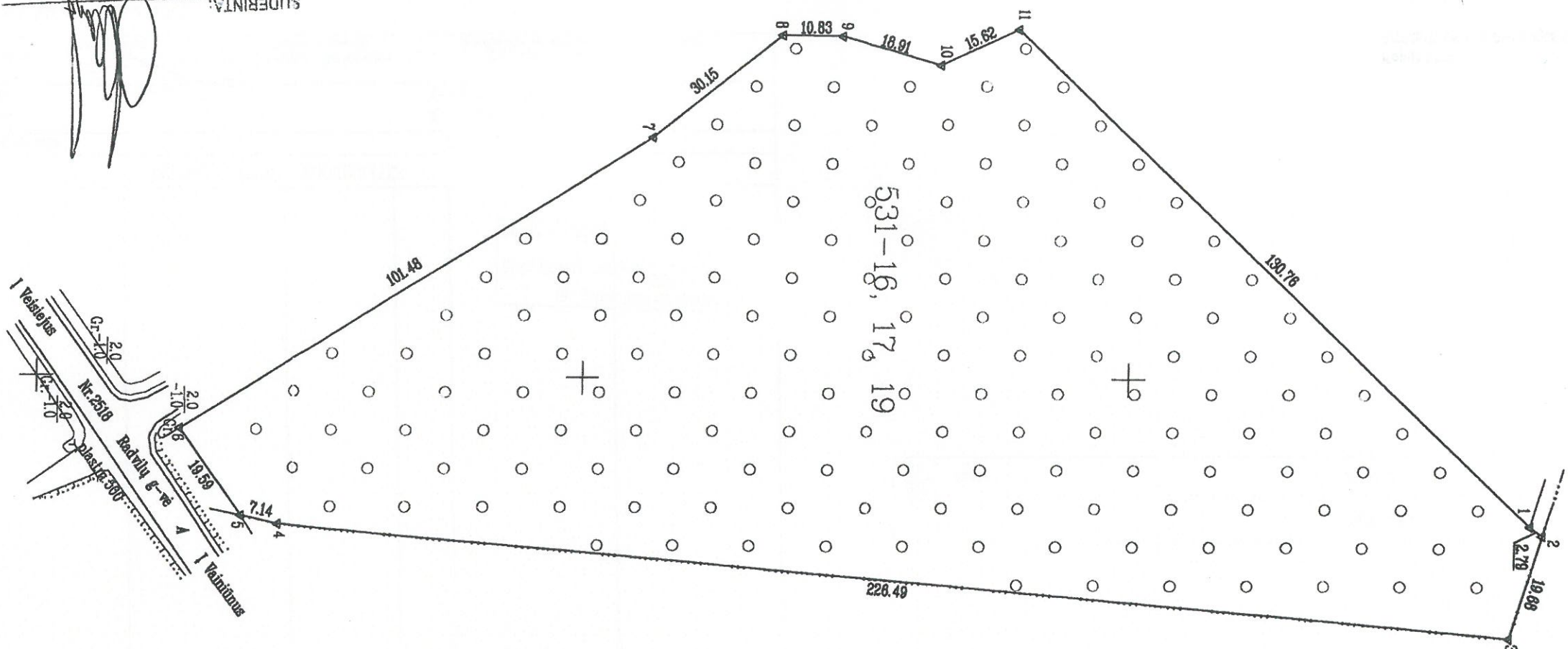
# ŽEMĖS SKLYPO PLANAS M 1:1000 Sklypo plotas 15999 m<sup>2</sup>

Kadastrui:	vieta	Veisiejų miesto	blokas	sklypas
Žemės sklypo kadastro Nr.	5	9	5	0 0 0 3

Gatvė, namo Nr.	Radvių
Miestelis	Veisiejų
Semtinija	Veisiejų
Rajonas	Radvių
Apkritis	Aljtaus

Gretimybė	Gretimų žemės sklypo kadastro Nr.	Pastabos
1-2		LVTF
2-5		Veisiejų miesto riba
6-8		Radvių g-vė
6-1	5955/0003.142	

56/19 – 063



SUDERINTA:  
R. Lukševičius  
V. "ALYTAUS REGIONO KŪLIAI"  
20... m. ... mėn. ... d.

Kopija tikra  
Architektūros ir aplinkosaugos skyriaus vyr. specialiste  
R. Lukševičienė  
20... m. ... mėn. ... d.

ŽEMĖS SKLYPO RIŠOS  
PAŽYMĖTOS KADASTRO ŽEMĖLAPEJE  
VI Registrų centro  
2002-09-02  
R. Lukševičius  
R. Lukševičius  
R. Lukševičius

Suderinta  
Veisiejų regioninio parko  
direktorė  
Lina Klimavičienė  
Direktorius  
Gintautas  
2002-09-02

Su paženklinimais vietovėje žemės sklypo ribomis, aprašymais ... 2009 ... m.  
spalio ... mėn. 26 d. žemės sklypo paženklinimo-pardavimo akte, ir nustatyti plotu sutinku:  
Žemės savininkas (naudotojas):  
Radvių rajono savivaldybės administracija.

Aljtaus ... apskritys viršininko administracijos ...  
Lazdių ... miesto (rajono) žemėtvarkos skyriaus ...  
Pakirno: ...  
Suderino: ...  
2009-09-09

UŽDAROJI AKCINĖ BENDROVĖ "HIDROPROJEKTAS"			
Licencijos Nr. 61G-43, išduota 2003 m. kovo 10 d. Licencijos Nr. G-803-(43), išduota 2008 m. rugsėjo 25 d.			
Pareigos	Vardas, pavardė	Parašas	Data
sk. vėr.	St. Bagdonas		2009 11
proj. vadovas	P. Sakėnas		2009 11
vykdytojas	Z. Rudaitis		2009 11
Inžinierius	L. Vilketiūtė		2009 11



# ŽEMĖS SKLYPO PLANAS M 1:1000

Sklypo plotas 15999 m<sup>2</sup>

Žemės sklypo kadastro Nr. 59550003

## KOORDINAČIŲ ŽINIARAŠTIS

Koordinatų sistema LKS-94							
Taško Nr.	Kodas	X	Y	Taško Nr.	Kodas	X	Y
1	R	5996673.59	481026.56				
2	R	5996675.82	481028.24				
3	R	5996670.12	481047.08				
4	R	5996444.52	481027.01				
5	R	5996437.55	481025.48				
6	R	5996426.17	481009.54				
7	R	5996512.52	480956.23				
8	R	5996535.93	480937.23				
9	R	5996546.78	480937.29				
10	R	5996564.86	480942.80				
11	R	5996579.03	480936.24				

GIS grupės inžinierė operatorė  
 Edita Dromantienė (parašas)  
 2010 m. 02 mėn. 19 d.

SKLYPO CENTRO KOORDINATĖS	
Koordinatų sistema	Koordinatės X/Y
Valstybinė LKS-1994	X=5996556 Y=480999
Žiniaraštį sudarė (parašas)	Povilas Šakėnas (vardas ir pavardė) 2M-M-279 (kvalifikacijos pažymėjimo Nr.) (data)

Duo žemėnų papiežėnės naudėjimnapribojėjmus			
Eil. Nr.	Kodas	Apribojimai	Žemės plotas, m²
1	2	3	4
1	2	II-Kelių apsaugos zonos	350
2	28	XXVI-Miūko naudojimo apribojimai	15999
3	29	XXIX-Vandens telkinių apsaugos juostos ir zonos	9906
4	33	XXXIII-Rekreacinės teritorijos	15999
5	14	XIV-Gamybinių ir komunalinių objektų sanitarinės apsaugos ir taršos poveikio zonos	15999
6	34	XXIV-Nacionaliniai ir regioniniai parkai	15999

Papildyti žemėnų Nr. 6  
2. Rušis, 2010 m. 02 mėn. 19 d.

SERVITUTAS			
Eil. Nr.	Kodas	Servituto rūšis	Plotas, m²

Ištrauka iš Lietuvos Administracinių teisų pažeidimų kodekso:

47 straipsnis. Pastovių žemėnaudos riboženklų sunaikinimas arba gadinimas - užtraukia baudą nuo dviejų šimtų penkiasdešimties iki penkių šimtų litų.

48 straipsnis. Geodezinio pagrindo punkto bei markšneiderystės ženklų sunaikinimas arba gadinimas - užtraukia baudą nuo penkių šimtų iki vieno tūkstančio litų.

Kopija tikra  
Architektūros ir aplinkosaugos skyriaus vyr. specialiste

Renata Mulluolienė  
2010 m. 02 mėn. 19 d.

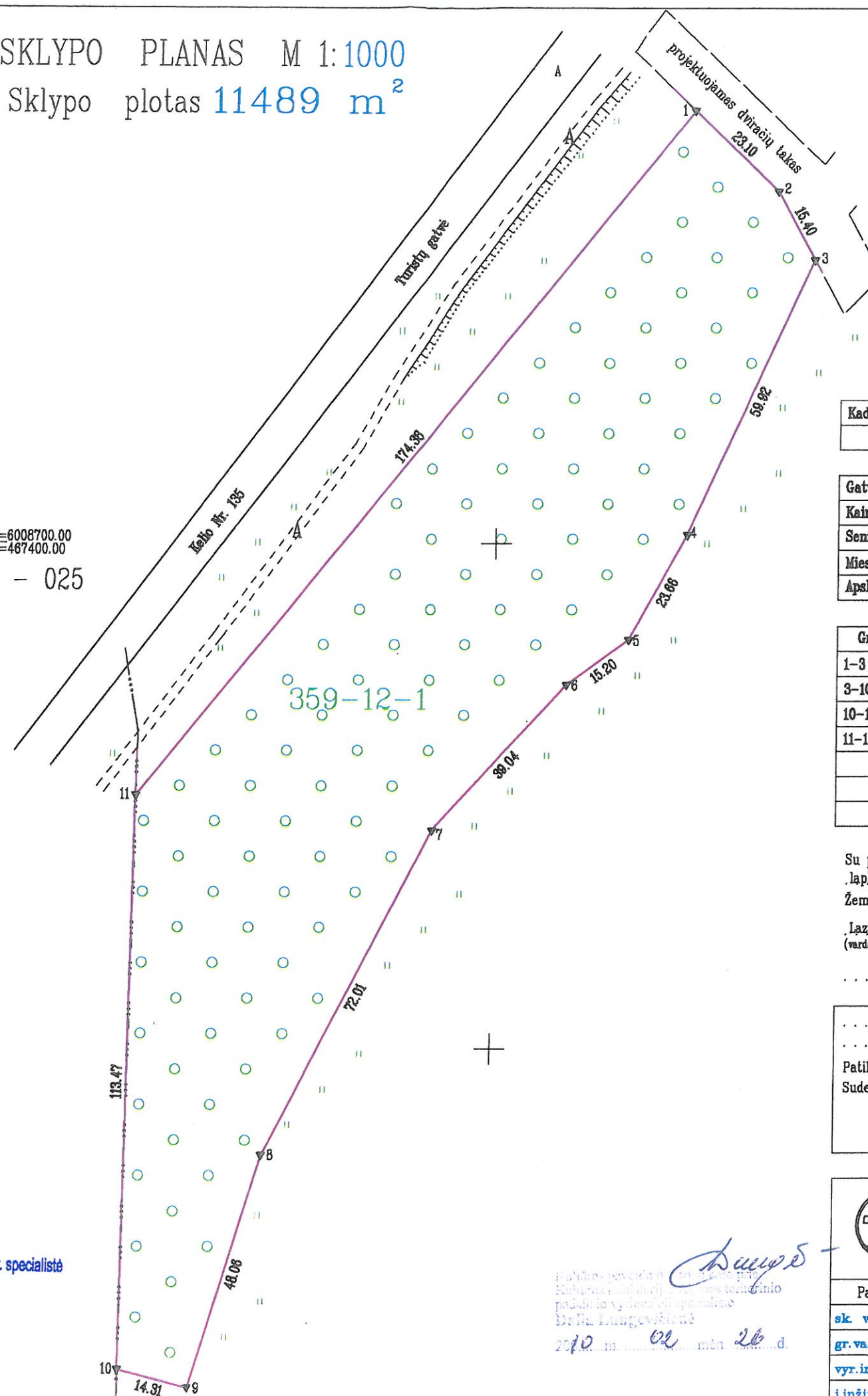




# ŽEMĖS SKLYPO PLANAS M 1:1000

Sklypo plotas 11489 m<sup>2</sup>

X=6008700.00  
Y=467400.00  
53/21 - 025



SUDERINTA  
LAZDIJŲ RAJONO VYR. ARCHITEKTAS  
P.SELILIONIS  
2010-03-03

Kadastro:	vietovė	Lazdijų miesto	blokas	sklypas
	Žemės sklypo	kadastro Nr.	5 9 2 3 0 0 0 5	4 6

Gatvė, namo Nr.	Turistų	SKLYPO RIBOS PAŽYMĖTOS
Kaimas (miestelis)		KADASTRO ŽEMĖLAPYJE
Seniūnija	Lazdijų	VI Registrų centro Alytaus filialas
Miestas	Lazdijų	Kadastro specialistė
Apskritis	Alytaus	Neringa Malaškevičiūtė

Gretimybė	Gretimo žemės sklypo kadastro Nr.	Pastabos
1-3		projektuojamas dviračių takas
3-10		LVZF
10-11		Lazdijų miesto riba
11-1		LVZF

Su paženklinimais vietovėje žemės sklypo ribomis, aprašytomis . . . 2009 . . . m.  
. . . lapkričio . . . mėn. 04 d. žemės sklypo paženklinimo-parodymo akte, ir nustatytu plotu sutinku:  
Žemės savininkas (naudotojas):  
Lazdijų rajono savivaldybės administracija.  
(vardas, pavardė) (parašas) (data)

Alytaus . . . . . apskrities viršininko administracijos žemės tvarkymo departamento  
Lazdijų . . . . . miesto (rajo) žemėtvarkos skyrius  
Patikrino: sk. specialistė V. Stankevičienė  
Suderino: sk. vedėja A. Gerasimovaitė  
(pareigos) (parašas) (vardas, pavardė)

Kopija tikra  
Architektūros ir aplinkosaugos skyriaus vyr. specialistė  
Renata Muliuolienė  
2010 m. . . . . mėn. 16 d.

Šaltinis: paveldo . . . . .  
Nustatoma . . . . .  
paveldo . . . . .  
Dalia Malaškevičiūtė  
2010 m. . . . . mėn. 26 d.

UŽDAROJI AKCINĖ BENDROVĖ "HIDROPROJEKTAS"			
Licencijos Nr.51G-43, išduota 2003 m. kovo 10 d. Licencijos Nr.G-803-(43), išduota 2008 m. rugsėjo 25 d.			
Pareigos	Vardas, pavardė	Parašas	Data
sk. virš.	St. Bagdonas		2009 11
gr. vadovas	P. Sakėnas		2009 11
vyr. inžinierius	Z. Rudaitis		2009 11
inžinierė	L. Vilkaitytė		2009 11



# ŽEMĖS SKLYPO PLANAS M 1:1000

Sklypo plotas 11489 m<sup>2</sup>

Žemės sklypo kadastro Nr. 5 9 2 3 0 0 0 5

## KOORDINAČIŲ ŽINIARAŠTIS

Koordinatų sistema LKS-94							
Taško Nr.	Kodas	X	Y	Taško Nr.	Kodas	X	Y
1	R	6008788.05	467538.60				
2	R	6008789.99	467555.20				
3	R	6008758.41	467562.46				
4	R	6008701.79	467537.80				
5	R	6008681.00	467528.50				
6	R	6008672.00	467514.25				
7	R	6008643.16	467487.94				
8	R	6008578.99	467455.24				
9	R	6008532.95	467441.44				
10	R	6008536.58	467427.60				
11	R	6008650.03	467429.47				

GIS grupės inžinierė operatorė  
Edita Dromantienė  
(parašas)  
20. 12. 2012 m. 20 d.

## SKLYPO CENTRO KOORDINATĖS

Koordinatų sistema		Koordinatės X/Y	
Valstybinė LKS-1994		X=6008671 Y=467485	
Žiniaraštį sudarė		Povilas Šakėnas (parašas) (vardas ir pavardė) 2M-M-279 (kvalifikacijos pažymėjimo Nr.) (data)	

Ištrauka iš Lietuvos Administracinių teisių pažeidimų kodekso:

47 straipsnis. Pastovių žemėnaudos riboženklų sunaikinimas arba gadinimas - užtraukia baudą nuo dviejų šimtų penkiasdešimties iki penkių šimtų litų.

48 straipsnis. Geodezinio pagrindo punkto bei markšėiderystės ženklų sunaikinimas arba gadinimas - užtraukia baudą nuo penkių šimtų iki vieno tūkstančio litų.

Kopija tikra  
Architektūros ir aplinkosaugos skyriaus vyr. specialistė

Renata Muliuolienė  
2012 m. 12 mėn. 16 d.

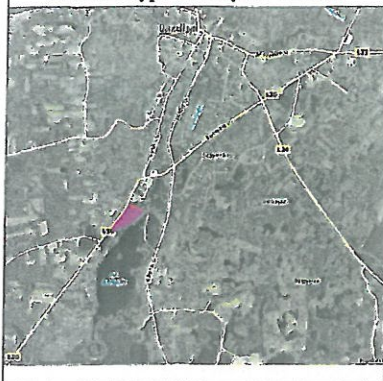
## Duomenys apie žemės naudojimo apribojimus

Eil. Nr.	Kodas	Apribojimai	Žemės plotas, m <sup>2</sup>
1	2	3	4
1	2	II-Kelių apsaugos zonos	5993
2	26	XXVI-Miško naudojimo apribojimai	11489
3	29	XXIX-Vandens telkinių apsaugos juostos ir zonos	11489
4	33	XXXIII-Rekreacinės teritorijos	11489
5	19	XIX-Nekilnojamojų kultūros vertybių teritorija ir apsaugos zonos	11489

## SERVITUTAS

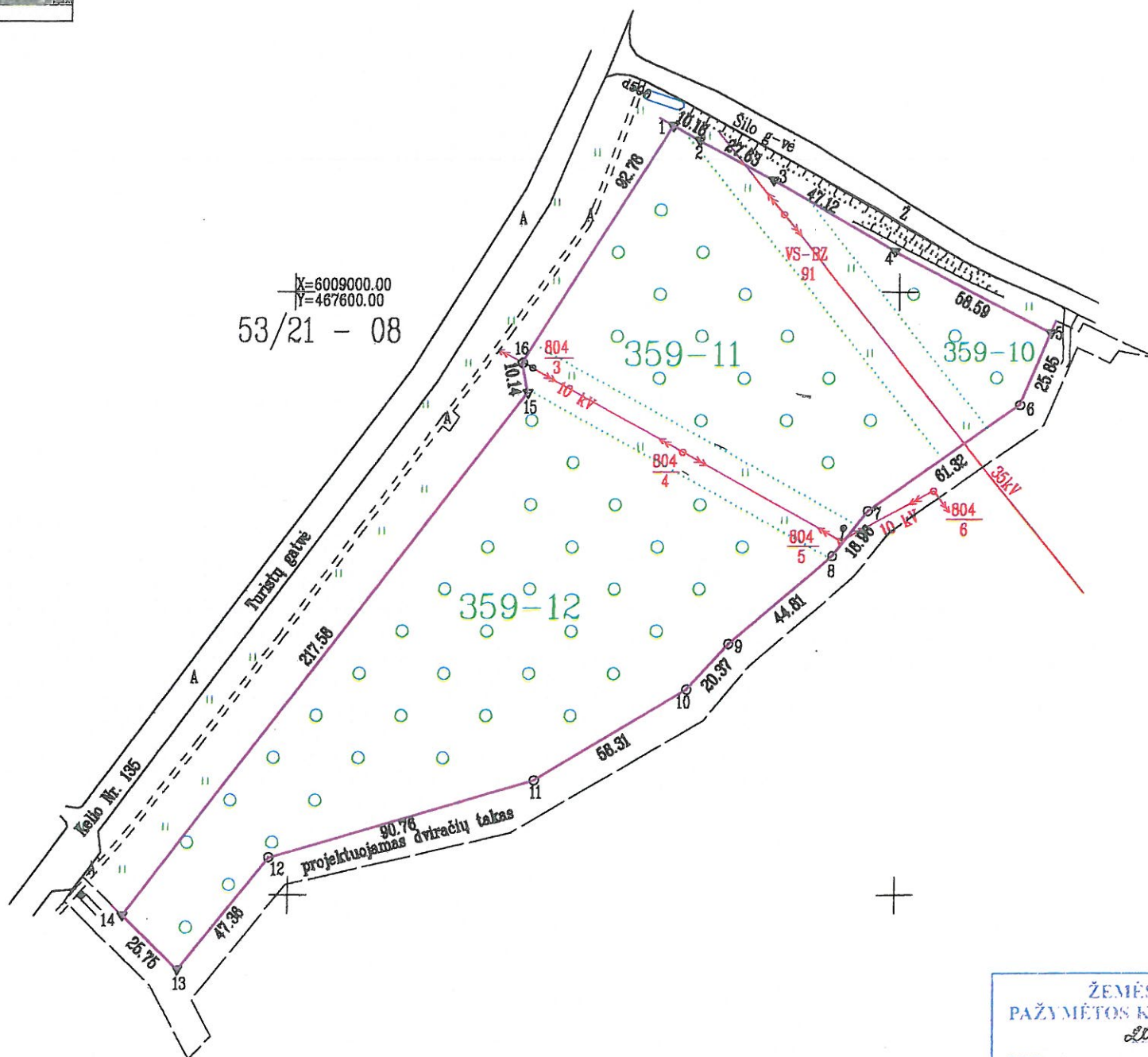
Eil. Nr.	Kodas	Servituto rūšis	Plotas, m <sup>2</sup>
----------	-------	-----------------	------------------------





# ŽEMĖS SKLYPO PLANAS M 1:2000

Sklypo plotas 29392 m<sup>2</sup>




X=6009000.00  
Y=467600.00  
53/21 - 08

Kadastras:	vieta	Lazdijų miesto	blokas	sklypas
Žemės sklypo kadastro Nr.	5	9	2	3
	0	0	0	5
				4
				5

Gatvė, namo Nr.	Turistų/Silo
Kaimas (miestelis)	
Seniūnija	Lazdijų
Miestas	Lazdijų
Apskritis	Alytaus

Gretimybė	Gretimo žemės sklypo kadastro Nr.	Pastabos
1-5		Silo g-vė
5-14		projektuojamas dviračių takas
14-1		LVZF



Su paženklinomis vietovėje žemės sklypo ribomis, aprašytomis . . . 2009 . . . m.  
lapkričio . mėn. 04 d. žemės sklypo paženklinimo-parodymo akte, ir nustatytu plotu sutinku:  
Žemės savininkas (naudotojas):  
Lazdijų rajono savivaldybės administracija  
(vardas, pavardė) (parašas) (data)

ŽEMĖS SKLYPO RIBOS  
PAŽYMĖTOS KADASTRO ŽEMĖLAPYJE  
2010 08 27  
VI Registrų centro  
Vyresnioji kadastro specialistė  
Birutė Burlinskienė

Alytaus . . . . . apskrities viršininko administracijos žemės tvarkymo departamento  
Lazdijų . . . . . miesto (rajono) žemėtvarkos skyrius  
Patikrinęs: sk. specialistė V. Stankevičienė  
Suderino: sk. vedėja (parašas) (vardas, pavardė)  
(pareigos) (parašas) (vardas, pavardė)

UŽDAROJI AKCINĖ BENDROVĖ "HIDROPROJEKTAS"			
Licencijos Nr.51G-43, išduota 2003 m. kovo 10 d. Licencijos Nr.G-803-(43), išduota 2008 m. rugsėjo 25 d.			
Pareigos	Vardas, pavardė	Parašas	Data
sk. virš.	St. Bagdonas		2009 11
gr. vadovas	P. Sakėnas		2009 11
vyr. inžinierius	Z. Rudaitis		2009 11
inžinierė	L. Vilkaitytė		2009 11

Kopija tikra  
Architektūros ir aplinkosaugos skyriaus vyr. specialistė  
Rengta Muliuolienė  
2010 m. . . . . mėn. . . . . d.

Kultūros paveldo apsaugos skyriaus vyr. specialistė  
Dalia Lungėvičienė  
2010 m. . . . . mėn. . . . . d.



# ŽEMĖS SKLYPO PLANAS M 1:2000

Sklypo plotas 29392 m<sup>2</sup>

Žemės sklypo kadastro Nr. 5 9 2 3 0 0 0 5

## KOORDINACIŲ ŽINIARAŠTIS

Koordinacijų sistema LKS-94							
Taško Nr.	Kodas	X	Y	Taško Nr.	Kodas	X	Y
1	R	6009055.41	467724.42				
2	R	6009050.46	467733.29				
3	R	6009037.33	467757.60				
4	R	6009013.61	467798.32				
5	R	6008988.33	467850.17				
6	R	6008962.41	467840.37				
7	R	6008927.31	467790.09				
8	R	6008912.41	467778.36				
9	R	6008883.25	467744.34				
10	R	6008888.13	467730.69				
11	R	6008838.09	467680.71				
12	R	6008812.45	467593.65				
13	R	6008775.41	467564.14				
14	R	6008793.32	467545.63				
15	R	6008966.67	467677.12				
16	R	6008976.66	467675.36				

GIS grupės inžinierė operatorė  
Erika Romanienė (parašas)  
2016 m. 02 mėn. 20 d.

### SKLYPO CENTRO KOORDINATĖS

Koordinacijų sistema

Koordinatės X/Y

Valstybinė  
LKS-1994

X=6008927  
Y=467708

Žiniaraštį sudarė

(parašas) Povilas Sakėnas

(kvalifikacijos pažymėjimo Nr.) 2M-M-279

(data)

Ištrauka iš Lietuvos Administracinių teisų pažeidimų kodekso:

47 straipsnis. Pastovių žemėnaudos riboženklų sunaikinimas arba gadinimas - užtraukia baudą nuo dviejų šimtų penkiasdešimties iki penkių šimtų litų.

48 straipsnis. Geodezinio pagrindo punkto bei markseidystės ženklų sunaikinimas arba gadinimas - užtraukia baudą nuo penkių šimtų iki vieno tūkstančio litų.

Kopija užrašė  
Architektūros ir aplinkosaugos skyriaus vyr. specialistė  
Renata Mulluolienė  
2016 m. 16 mėn. 16 d.

### Duomenys apie žemės naudojimo apribojimus

Eil. Nr.	Kodas	Apribojimai	Žemės plotas, m <sup>2</sup>
1	2	3	4
1	2	II-Kelių apsaugos zonos	8574
2	6	VI-Elektros linijų apsaugos zonos	5880
3	26	XXVI-Miško naudojimo apribojimai	29392
4	29	XXX-Vandens telkinių apsaugos juostos ir zonos	29392
5	33	XXXIII-Rekreacinės teritorijos	29392
6	19	XIX-Nekilnojamojų kultūros vertybių teritorija ir apsaugos zonos	29392

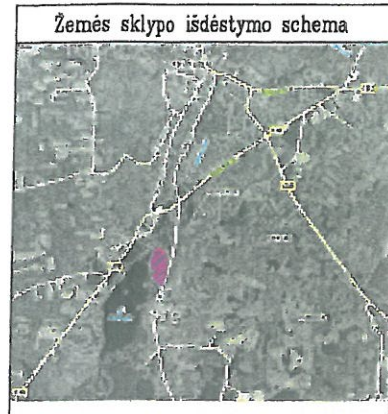
### SERVITUTAS

Eil. Nr.	Kodas	Servituto rūšis	Plotas, m <sup>2</sup>
----------	-------	-----------------	------------------------



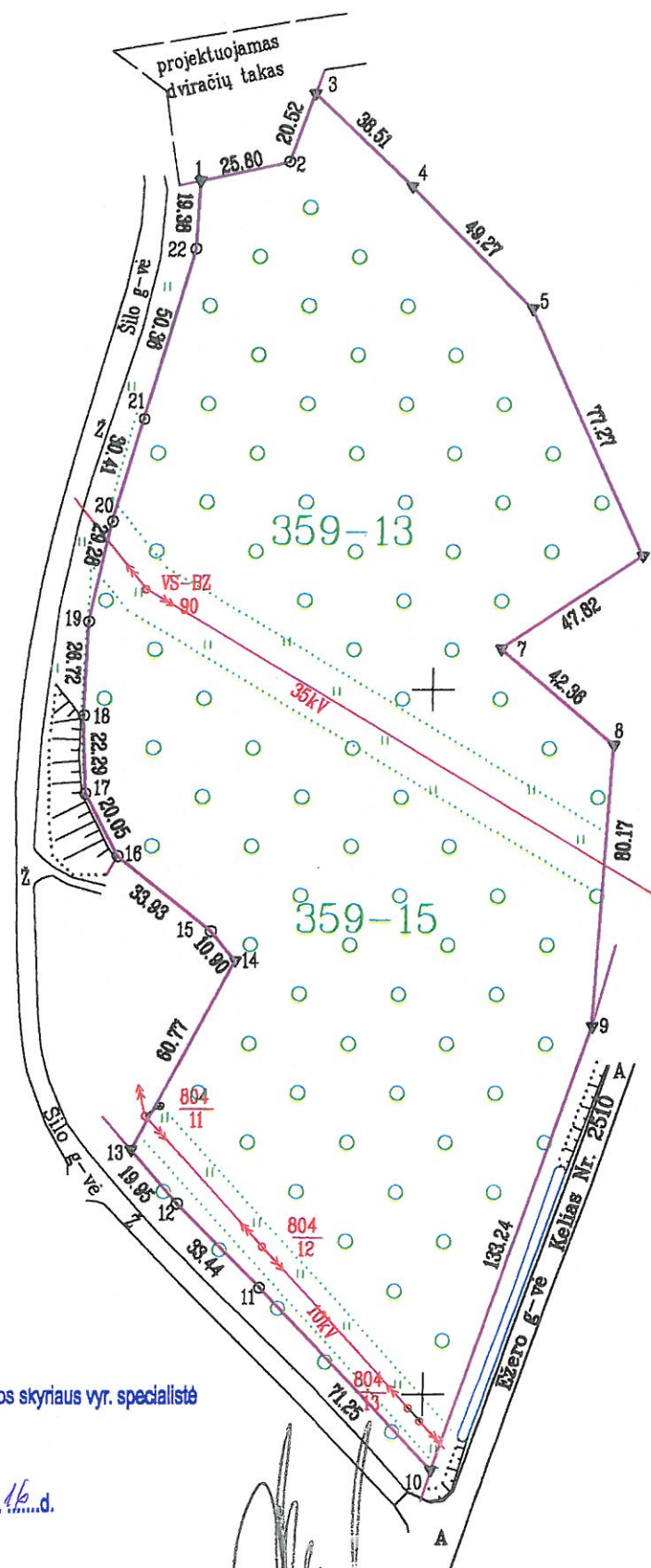
# ŽEMĖS SKLYPO PLANAS M 1:2000

Sklypo plotas 39009 m<sup>2</sup>



X=6008800.00  
Y=467800.00

53/21 - 08



Kopija tikra  
Architektūros ir aplinkosaugos skyriaus vyr. specialistė

Renata Mulica  
2010 m. 10 m. 16 d.

SUDERINAMA

2010 m. 10 m. 23 d.

SKLYPO RIBOS PAŽYMĖTOS  
KADASTRO ŽEMĖLAPYJE  
VI Registru centro Alytaus filialas

Kadastro spec. R. Mulica  
(Pareigos) (Pavardė) (V. Pavardė)  
2010 m. 10 m. 23 d.

Kadastras:	vieta	Lazdijų miesto	blokas	sklypas
Žemės sklypo kadastras Nr.	5	9	2	3

Gatvė, namo Nr.	Šilo, Ežero
Kaimas (miestelis)	
Seniūnija	Lazdijų
Miestas	Lazdijų
Apskritis	Alytaus

Gretimybė	Gretimo žemės sklypo kadastras Nr.	Pastabos
1-3		projektuojamas dviračių takas
3-9		LVZF
9-10		Ežero g-vė
10-13		Šilo g-vė
13-16		LVZF
16-1		Šilo g-vė



Su paženkintomis vietovėse žemės sklypo ribomis, aprašytomis . 2009 . . . . m.  
lapkričio . mėn. 04 d. žemės sklypo paženklinimo-parodymo akte, ir nustatytu plotu sutinku:  
žemės savininkas (naudotojas):  
Lazdijų rajono savivaldybės administracija  
(vardas, pavardė) (parašas) (data)

Alytaus . . . . . apskrities viršininko administracijos žemės tvarkymo departamento  
Lazdijų . . . . . miesto (rajonas) žemėtvarkos skyrius  
Patikrino: sk. specialistė V. Stankevičienė  
Suderino: sk. vedėja A. Berasimovienė  
(pareigos) (parašas) (vardas, pavardė)



UŽDAROJI AKCINĖ BENDROVĖ  
"HIDROPROJEKTAS"

Licencijos Nr.51G-43, išduota 2003 m. kovo 10 d.  
Licencijos Nr.G-803-(43), išduota 2008 m. rugsėjo 25 d.

Pareigos	Vardas, pavardė	Parašas	Data
sk. virš.	St. Bagdonas		2009 11
sk. ved.	P. Sakėnas		2009 11
vyr. inžinierius	Z. Rudaitis		2009 11
inžinierė	L. Vilkaitytė		2009 11

A.V.



# ŽEMĖS SKLYPO PLANAS M 1:2000

Sklypo plotas 39009 m<sup>2</sup>

Žemės sklypo kadastro Nr. 5 9 2 3 0 0 0 5

## KOORDINAČIŲ ŽINIARAŠTIS

Koordinatų sistema LKS-94							
Taško Nr.	Kodas	X	Y	Taško Nr.	Kodas	X	Y
1	R	6008944.75	467932.25				
2	R	6008950.29	467957.45				
3	R	6008969.67	467964.20				
4	R	6008943.24	467992.21				
5	R	6008908.45	468027.10				
6	R	6008838.12	468059.11				
7	R	6008811.61	468019.31				
8	R	6008784.20	468051.61				
9	R	6008704.20	468046.40				
10	R	6008578.42	468002.44				
11	R	6008630.07	467953.36				
12	R	6008653.88	467929.88				
13	R	6008668.99	467916.86				
14	R	6008722.76	467945.17				
15	R	6008731.09	467938.14				
16	R	6008752.45	467911.77				
17	R	6008770.21	467902.46				
18	R	6008792.48	467901.60				
19	R	6008819.18	467902.58				
20	R	6008847.76	467908.94				
21	R	6008876.97	467917.41				
22	R	6008925.40	467931.20				

GIS grupės inžinierė operatorė  
Edita Dromantienė  
(parašas)  
2017 m. 02 mėn. 20 d.

### SKLYPO CENTRO KOORDINATĖS

Koordinatų sistema  
Valstybinė  
LKS-1994

Koordinatės X/Y  
X=6008782  
Y=467979

Žiniaraštį sudarė

(parašas) Povilas Šakėnas  
(vardas ir pavardė)

2M-M-279  
(kvalifikacijos pažymėjimo Nr.)

(data)

Ištrauka iš Lietuvos Administracinių teisų pažeidimų kodekso:

47 straipsnis. Pastovių žemėnaudos riboženklų sunaikinimas arba gadinimas - užtraukia baudą nuo dviejų šimtų penkiasdešimties iki penkių šimtų litų.

48 straipsnis. Geodezinio pagrindo punkto bei markseiderystės ženklų sunaikinimas arba gadinimas - užtraukia baudą nuo penkių šimtų iki vieno tūkstančio litų.

Kopija tikra  
Architektūros ir aplinkosaugos skyriaus vyr. specialistė

Renata Mulvydienė

2017 m. 16 mėn. 16 d.

### Duomenys apie žemės naudojimo apribojimus

Eil. Nr.	Kodas	Apribojimai	Žemės plotas, m <sup>2</sup>
1	2	3	4
1	2	II-Kelių apsaugos zonos	1810
2	6	VI-Elektros linijų apsaugos zonos	7709
3	26	XXVI-Miško naudojimo apribojimai	39009
4	29	XXIX-Vandens telkinių apsaugos juostos ir zonos	39009
5	33	XXXIII-Rekreacinės teritorijos	39009

### SERVITUTAS

Eil. Nr.	Kodas	Servituto rūšis	Plotas, m <sup>2</sup>
----------	-------	-----------------	------------------------





**LAZDIJŲ RAJONO SAVIVALDYBĖS ADMINISTRACIJOS  
DIREKTORIUS**

**ĮSAKYMAS  
DĖL ŽEMĖS SKLYPŲ VERČIŲ TVIRTINIMO**

2016 m. gruodžio 14 d. Nr. 10V-1094  
Lazdijai

Vadovaudamasis Lietuvos Respublikos vietos savivaldos įstatymo 29 straipsnio 8 dalies 2 punktu, Lietuvos Respublikos Vyriausybės 1999 m. vasario 24 d. nutarimo Nr. 205 „Dėl Žemės įvertinimo tvarkos“ 5.7 ir 5.12 papunkčiais:

1. T v i r t i n u valstybinės miškų ūkio paskirties žemės sklypų, perduodamų patikėjimo teise valdyti Lazdijų rajono savivaldybei, vertę, apskaičiuotą pagal žemės verčių žemėlapius:

1. 1. 1,8215 hektaro žemės sklypo (unikalus Nr. 4400-2082-6204), esančio Lazdijų m., Pievų g., vertę – 3447 Eur (miškų ūkio paskirties žemės sklypo vertės apskaičiavimas pridedamas);

1. 2. 0,3771 hektaro žemės sklypo (unikalus Nr. 4400-2082-6462), esančio Lazdijų m., vertę – 600 Eur (miškų ūkio paskirties žemės sklypo vertės apskaičiavimas pridedamas).

1. 3. 0,9369 hektaro žemės sklypo (unikalus Nr. 4400-2082-6291), esančio Lazdijų m., Šilo g., vertę – 1025 Eur (miškų ūkio paskirties žemės sklypo vertės apskaičiavimas pridedamas);

1. 4. 0,2854 hektaro žemės sklypo (unikalus Nr. 4400-2082-4964), esančio Lazdijų m., vertę – 456 Eur (miškų ūkio paskirties žemės sklypo vertės apskaičiavimas pridedamas);

1. 5. 0,6023 hektaro žemės sklypo (unikalus Nr. 4400-2082-2266), esančio Lazdijų m., Ežero g., vertę – 1352 Eur (miškų ūkio paskirties žemės sklypo vertės apskaičiavimas pridedamas);

1. 6. 0,5651 hektaro žemės sklypo (unikalus Nr. 4400-2080-8144), esančio Lazdijų m., Šilo g., vertę – 1459 Eur (miškų ūkio paskirties žemės sklypo vertės apskaičiavimas pridedamas);

1. 7. 0,1193 hektaro žemės sklypo (unikalus Nr. 4400-2080-7596), esančio Lazdijų m., Ežero g., vertę – 82 Eur (miškų ūkio paskirties žemės sklypo vertės apskaičiavimas pridedamas);

1. 8. 0,4727 hektaro žemės sklypo (unikalus Nr. 4400-2080-5078), esančio Lazdijuose, Šilo g., vertę – 1221 Eur (miškų ūkio paskirties žemės sklypo vertės apskaičiavimas pridedamas);

1. 9. 1,5999 hektaro žemės sklypo (unikalus Nr. 4400-2083-0471), esančio Lazdijų r. sav., Veisiejų m., Radvilų g., vertę – 4283 Eur (miškų ūkio paskirties žemės sklypo vertės apskaičiavimas pridedamas);



2. P r i p a ž į s t u netekusiu galios Lazdijų rajono savivaldybės administracijos direktoriaus 2015 m. spalio 5 d. įsakymą [Nr. 10V-645](#) „Dėl žemės sklypų verčių tvirtinimo“.

3. N u s t a t a u, kad šis įsakymas gali būti skundžiamas Lietuvos Respublikos administracinių bylų teisenos įstatymo nustatyta tvarka ir terminais.

Administracijos direktorius

Audrius Klėjus

Parengė  
Renata Mulioliienė  
2016-12-13





**LAZDIJŲ RAJONO SAVIVALDYBĖS ADMINISTRACIJOS  
DIREKTORIUS**

**ĮSAKYMAS  
DĖL ŽEMĖS SKLYPŲ VERČIŲ TVIRTINIMO**

2016 m. gruodžio 16 d. Nr. 10V-1100  
Lazdijai

Vadovaudamasis Lietuvos Respublikos vietos savivaldos įstatymo 29 straipsnio 8 dalies 2 punktu, Lietuvos Respublikos Vyriausybės 1999 m. vasario 24 d. nutarimo Nr. 205 „Dėl žemės įvertinimo tvarkos“ 5.7 ir 5.12 papunkčiais:

1. T v i r t i n u valstybinės miškų ūkio paskirties žemės sklypų, perduodamų patikėjimo teise valdyti Lazdijų rajono savivaldybei, vertę, apskaičiuotą pagal žemės verčių žemėlapius:

1. 1. 1,1489 hektaro žemės sklypo (unikalus Nr. 4400-2082-2472), esančio Lazdijų m., Tūristų g., vertę – 2405 Eur (miškų ūkio paskirties žemės sklypo vertės apskaičiavimas pridedamas);

1. 2. 2,9392 hektaro žemės sklypo (unikalus Nr. 4400-2082-2415), esančio Lazdijų m., Tūristų g., vertę – 6389 Eur (miškų ūkio paskirties žemės sklypo vertės apskaičiavimas pridedamas);

1. 3. 3,9009 hektaro žemės sklypo (unikalus Nr. 4400-2082-1194), esančio Lazdijų m., Šilo g., vertę – 4768 Eur (miškų ūkio paskirties žemės sklypo vertės apskaičiavimas pridedamas).

2. N u s t a t a u, kad šis įsakymas gali būti skundžiamas Lietuvos Respublikos administracinių bylų teisenos įstatymo nustatyta tvarka ir terminais.

Administracijos direktorius

Audrius Klėjus

Parengė  
Renata Muliulienė  
2016-12-16





## LAZDIJŲ RAJONO SAVIVALDYBĖS TARYBA

### SPRENDIMAS

### **DĖL PRAŠYMO PERDUOTI LAZDIJŲ MIESTO TERITORIJOJE ESANČIUS VALSTYBINĖS MIŠKŲ ŪKIO PASKIRTIES ŽEMĖS SKLYPUS VALDYTI PATIKĖJIMO TEISE LAZDIJŲ RAJONO SAVIVALDYBEI**

2015 m. spalio 23 d. Nr. 5TS-192

Lazdijai

Vadovaudamasi Lietuvos Respublikos vietos savivaldos įstatymo 7 straipsnio 10 punktu, 16 straipsnio 4 dalimi, Lietuvos Respublikos žemės įstatymo 7 straipsnio 2 dalies 1 punktu, 7 straipsnio 3 dalimi, Lietuvos Respublikos miškų įstatymo 4 straipsnio 6 dalimi, Valstybinės žemės sklypų perdavimo valdyti, naudoti ir disponuoti jais patikėjimo teise savivaldybėms taisyklių, patvirtintų Lietuvos Respublikos Vyriausybės 2002 m. rugsėjo 10 d. nutarimu Nr. 1418 „Dėl Valstybinės žemės sklypų perdavimo valdyti, naudoti ir disponuoti jais patikėjimo teise savivaldybėms taisyklių patvirtinimo“, 5 punktu, Lazdijų rajono savivaldybės taryba n u s p r e n - d ž i a :

1. Prašyti Lietuvos Respublikos Vyriausybės perduoti valdyti patikėjimo teise Lazdijų rajono savivaldybei valstybinei funkcijai (valstybinės žemės ir kito valstybės turto valdymui, naudojimui ir disponavimui juo patikėjimo teise) įgyvendinti Nacionalinės žemės tarnybos prie Žemės ūkio ministerijos patikėjimo teise valdomus valstybinės miškų ūkio paskirties (naudojimo būdas – rekreacinių miškų sklypai) žemės sklypus, esančius Lazdijų mieste, viešosios paskirties rekreacijai ir poilsiui:

1.1. žemės sklypą (unikalus Nr. 4400-2082-2472, sklypo plotas – 1,1489 hektaro), esantį Lazdijų r. sav. Lazdijų m. Turistų g.;

1.2. žemės sklypą (unikalus Nr. 4400-2082-2415, sklypo plotas – 2,9392 hektaro), esantį Lazdijų r. sav. Lazdijų m. Turistų g.;

1.3. žemės sklypą (unikalus Nr. 4400-2082-1194, sklypo plotas – 3,9009 hektaro), esantį Lazdijų r. sav. Lazdijų m. Šilo g.

2. Įgalioti Lazdijų rajono savivaldybės administracijos direktorių pasirašyti turto perdavimo ir priėmimo aktus.



3. Nustatyti, kad šis sprendimas gali būti skundžiamas Lietuvos Respublikos administracinių bylų teisenos įstatymo nustatyta tvarka ir terminais.

Savivaldybės meras

Artūras Margelis





## LAZDIJŲ RAJONO SAVIVALDYBĖS TARYBA

### SPRENDIMAS

### DĖL PRAŠYMO PERDUOTI LAZDIJŲ RAJONO SAVIVALDYBEI VALDYTI PATIKĖJIMO TEISE VALSTYBINĖS MIŠKŲ ŪKIO PASKIRTIES ŽEMĖS SKLYPUS

2016 m. sausio 29 d. Nr. 5TS-318

Lazdijai

Vadovaudamasi Lietuvos Respublikos vietos savivaldos įstatymo 7 straipsnio 10 punktu, 16 straipsnio 4 dalimi, Lietuvos Respublikos žemės įstatymo 7 straipsnio 2 dalies 1 punktu ir 3 dalimi, Lietuvos Respublikos miškų įstatymo 4 straipsnio 6 dalimi, Valstybinės žemės sklypų perdavimo valdyti, naudoti ir disponuoti jais patikėjimo teise savivaldybėms taisyklių, patvirtintų Lietuvos Respublikos Vyriausybės 2002 m. rugsėjo 10 d. nutarimu Nr. 1418 „Dėl Valstybinės žemės sklypų perdavimo valdyti, naudoti ir disponuoti jais patikėjimo teise savivaldybėms taisyklių patvirtinimo“, 5 punktu bei atsižvelgdama į Nacionalinės žemės tarnybos prie Žemės ūkio ministerijos Lazdijų skyriaus 2013-03-13 organizuoto susitikimo su Lazdijų rajono savivaldybės administracijos ir valstybės įmonės Veisiejų miškų urėdijos atstovais dėl valstybinės reikšmės miškų plotų Lazdijų mieste perdavimo valdyti patikėjimo teise protokolą Nr. 4PRT-(14.4.6.)-43, Lazdijų rajono savivaldybės taryba n u s p r e n d ž i a :

1. Prašyti Lietuvos Respublikos Vyriausybės perduoti valdyti patikėjimo teise Lazdijų rajono savivaldybei valstybinei funkcijai - valstybinės žemės ir kito valstybės turto valdymui, naudojimui ir disponavimui juo patikėjimo teise (viešosios paskirties rekreacijai ir poilsiui) - įgyvendinti Nacionalinės žemės tarnybos prie Žemės ūkio ministerijos patikėjimo teise valdomus valstybinės miškų ūkio paskirties (naudojimo būdas – rekreacinių miškų sklypai) žemės sklypus, esančius Lazdijų ir Veisiejų miestuose:

1.1. žemės sklypą (unikalus Nr. 4400-2082-6204, sklypo plotas – 1,8215 hektaro), esantį Lazdijų r. sav. Lazdijų m. Pievų g.;

1.2. žemės sklypą (unikalus Nr. 4400-2082-6462, sklypo plotas – 0,3771 hektaro), esantį Lazdijų r. sav. Lazdijų m.;

1.3. žemės sklypą (unikalus Nr. 4400-2082-6291, sklypo plotas – 0,9369 hektaro), esantį Lazdijų r. sav. Lazdijų m. Šilo g.;

1.4. žemės sklypą (unikalus Nr. 4400-2082-4964, sklypo plotas – 0,2854 hektaro), esantį Lazdijų r. sav. Lazdijų m.;



1.5. žemės sklypą (unikalus Nr. 4400-2082-2266, sklypo plotas – 0,6023 hektaro), esantį Lazdijų r. sav. Lazdijų m. Ežero g.;

1.6. žemės sklypą (unikalus Nr. 4400-2080-8144, sklypo plotas – 0,5651 hektaro), esantį Lazdijų r. sav. Lazdijų m. Šilo g.;

1.7. žemės sklypą (unikalus Nr. 4400-2080-7596, sklypo plotas – 0,1193 hektaro), esantį Lazdijų r. sav. Lazdijų m. Ežero g.;

1.8. žemės sklypą (unikalus Nr. 4400-2080-5078, sklypo plotas – 0,4727 hektaro), esantį Lazdijų r. sav. Lazdijų m. Šilo g.;

1.9. žemės sklypą (unikalus Nr. 4400-2083-0471, sklypo plotas – 1,5999 hektaro), esantį Lazdijų r. sav. Veisiejų m. Radvilų g.

2. Pripažinti netekusiu galios Lazdijų rajono savivaldybės tarybos 2013 m. liepos 26 d. sprendimą Nr. 5TS-832 „Dėl valstybinės kitos paskirties žemės sklypų perdavimo Lazdijų rajono savivaldybei valdyti, naudoti ir disponuoti jais patikėjimo teise“.

3. Nustatyti, kad šis sprendimas gali būti skundžiamas Lietuvos Respublikos administracinių bylų teisenos įstatymo nustatyta tvarka.

Savivaldybės meras

Artūras Margelis



VALSTYBĖS ĮMONĖ REGISTRŲ CENTRAS

Vincio Kudirkos g. 18-3, 03105 Vilnius, tel. (8 5) 2688 262, faks. (8 5) 2688 311, el.p. info@registrucentras.lt

## NEKILNOJAMOJO TURTO REGISTRO CENTRINIO DUOMENŲ BANKO IŠRAŠAS

2016-11-04 11:30:43

**1. Nekilnojamojo turto registre įregistruotas turtas:**

Registro Nr.: 44/1381054

Registro tipas: Žemės sklypas

Sudarymo data: 2010-08-26

Lazdijai, Turistų g.

Registro tvarkytojas: Valstybės įmonės Registrų centro Alytaus filialas

**2. Nekilnojamieji daiktai:**

2.1.

Žemės sklypas

Lazdijai, Turistų g.

Unikalus daikto numeris: 4400-2082-2472

Žemės sklypo kadastro numeris ir kadastro

vietovės pavadinimas: 5923/0005:46 Lazdijų m. k.v.

Daikto pagrindinė naudojimo paskirtis: Miškų ūkio

Žemės sklypo naudojimo būdas: Rekreatinių miškų sklypai

Žemės sklypo plotas: 1.1489 ha

Miško žemės plotas: 1.1489 ha

Matavimų tipas: Žemės sklypas suformuotas atliekant kadastrinius matavimus

Indeksuota žemės sklypo vertė: 2006 Eur

Indeksuota miško vertė: 2006 Eur

Indeksuota miško medynų vertė: 1790 Eur

Žemės sklypo vertė: 508 Eur

Miško žemės ir medynų vertė: 508 Eur

Miško medynų vertė: 373 Eur

Vidutinė rinkos vertė: 2346 Eur

Vidutinės rinkos vertės nustatymo data: 2010-02-22

Vidutinės rinkos vertės nustatymo būdas: Masinis vertinimas

Kadastro duomenų nustatymo data: 2009-11-04

**3. Daikto priklausiniai iš kito registro: įrašų nėra****4. Nuosavybė:**

4.1.

Nuosavybės teisė

Savininkas: LIETUVOS RESPUBLIKA, a.k. 111105555

Daiktas: žemės sklypas Nr. 4400-2082-2472, aprašytas p. 2.1.

Įregistravimo pagrindas: 2010-08-09 Nacionalinės žemės tarnybos teritorinio žemėtvarkos skyriaus vedėjo įsakymas Nr. Ž4-27

Įrašas galioja: Nuo 2010-09-01

**5. Valstybės ir savivaldybių žemės patikėjimo teisė:**

5.1.

Valstybinės žemės patikėjimo teisė

Patikėtinis: Nacionalinė žemės tarnyba prie Žemės ūkio ministerijos, a.k. 188704927

Daiktas: žemės sklypas Nr. 4400-2082-2472, aprašytas p. 2.1.

Įregistravimo pagrindas: 2010-08-09 Nacionalinės žemės tarnybos teritorinio žemėtvarkos skyriaus vedėjo įsakymas Nr. Ž4-27

Įrašas galioja: Nuo 2010-09-01

**6. Kitos daiktinės teisės : įrašų nėra****7. Juridiniai faktai: įrašų nėra****8. Žymos: įrašų nėra****9. Specialiosios žemės ir miško naudojimo sąlygos:**

9.1.

II. Kelių apsaugos zonos

*Parašas*  
Kopija tikra



Daiktas: žemės sklypas Nr. 4400-2082-2472, aprašytas p. 2.1.  
 Įregistravimo pagrindas: 2010-08-09 Nacionalinės žemės tarnybos teritorinio  
 žemėtvarkos skyriaus vedėjo įsakymas Nr. Ž4-27  
 Plotas: 0.5993 ha  
 Įrašas galioja: Nuo 2010-08-26

9.2. **XXIX. Paviršinio vandens telkinių apsaugos zonos ir pakrantės apsaugos juostos**

Daiktas: žemės sklypas Nr. 4400-2082-2472, aprašytas p. 2.1.  
 Įregistravimo pagrindas: 2010-08-09 Nacionalinės žemės tarnybos teritorinio  
 žemėtvarkos skyriaus vedėjo įsakymas Nr. Ž4-27  
 Plotas: 1.1489 ha  
 Įrašas galioja: Nuo 2010-08-26

9.3. **XXXIII. Rekreatinės teritorijos**

Daiktas: žemės sklypas Nr. 4400-2082-2472, aprašytas p. 2.1.  
 Įregistravimo pagrindas: 2010-08-09 Nacionalinės žemės tarnybos teritorinio  
 žemėtvarkos skyriaus vedėjo įsakymas Nr. Ž4-27  
 Plotas: 1.1489 ha  
 Įrašas galioja: Nuo 2010-08-26

9.4. **XXVI. Miško naudojimo apribojimai**

Daiktas: žemės sklypas Nr. 4400-2082-2472, aprašytas p. 2.1.  
 Įregistravimo pagrindas: 2010-08-09 Nacionalinės žemės tarnybos teritorinio  
 žemėtvarkos skyriaus vedėjo įsakymas Nr. Ž4-27  
 Plotas: 1.1489 ha  
 Įrašas galioja: Nuo 2010-08-26

9.5. **XIX. Nekilnojamųjų kultūros vertybių teritorija ir apsaugos zonos**

Daiktas: žemės sklypas Nr. 4400-2082-2472, aprašytas p. 2.1.  
 Įregistravimo pagrindas: 2010-08-09 Nacionalinės žemės tarnybos teritorinio  
 žemėtvarkos skyriaus vedėjo įsakymas Nr. Ž4-27  
 Plotas: 1.1489 ha  
 Įrašas galioja: Nuo 2010-08-26

#### 10. Daikto registravimas ir kadastro žymos:

10.1. **Suformuotas naujas (daikto registravimas)**  
 Daiktas: žemės sklypas Nr. 4400-2082-2472, aprašytas p. 2.1.  
 Įregistravimo pagrindas: 2009-11-04 Nekilnojamojo daikto kadastro duomenų byla  
 2010-08-09 Nacionalinės žemės tarnybos teritorinio  
 žemėtvarkos skyriaus vedėjo įsakymas Nr. Ž4-27  
 Įrašas galioja: Nuo 2010-08-26

10.2. **Kadastrinius matavimus atliko (kadastro žyma)**  
**UAB "SWECO HIDROPROJEKTAS", a.k. 132118698**  
 Daiktas: žemės sklypas Nr. 4400-2082-2472, aprašytas p. 2.1.  
 Įregistravimo pagrindas: 2009-11-04 Nekilnojamojo daikto kadastro duomenų byla  
 Kvalifikacijos pažymėjimas Nr. 2M-M-279  
 Licencija Nr. G-803-(43)  
 Įrašas galioja: Nuo 2010-08-26

11. Registro pastabos ir nuorodos: įrašų nėra

12. Kita informacija: įrašų nėra

13. Informacija apie duomenų sandoriui tikslinimą: įrašų nėra

2016-11-04 11:30:43

Dokumentą atspausdino  
 Registratorė



*ALDONA*

ALDONA  
 SABALIAUSKIENĖ

Kopija tikra  
 Architektūros ir aplinkosaugos skyriaus vyr. specialistė

*Renata*  
 Renata Mulluolienė

2016 m. 11 mėn. 16 d.



VALSTYBĖS ĮMONĖ REGISTRŲ CENTRAS

Vincio Kudirkos g. 18-3, 03105 Vilnius, tel. (8 5) 2688 262, faks. (8 5) 2688 311, el.p. info@registrucentras.lt

## NEKILNOJAMOJO TURTO REGISTRO CENTRINIO DUOMENŲ BANKO IŠRAŠAS

2016-11-04 11:30:23

**1. Nekilnojamojo turto registre įregistruotas turtas:**Registro Nr.: **44/1381047**Registro tipas: **Žemės sklypas**Sudarymo data: **2010-08-26****Lazdijai, Turistų g.**Registro tvarkytojas: **Valstybės įmonės Registrų centro Alytaus filialas****2. Nekilnojamieji daiktai:**

2.1.

**Žemės sklypas****Lazdijai, Turistų g.**Unikalus daikto numeris: **4400-2082-2415**

Žemės sklypo kadastro numeris ir kadastro

vietovės pavadinimas: **5923/0005:45 Lazdijų m. k.v.**Daikto pagrindinė naudojimo paskirtis: **Miškų ūkio**Žemės sklypo naudojimo būdas: **Rekreacinių miškų sklypai**Žemės sklypo plotas: **2.9392 ha**Miško žemės plotas: **2.5560 ha**Kitos žemės plotas: **0.3832 ha**Matavimų tipas: **Žemės sklypas suformuotas atliekant kadastrinius matavimus**Indeksuota žemės sklypo vertė: **4477 Eur**Indeksuota žemės sklypo vertė be miško: **8 Eur**Indeksuota miško vertė: **4469 Eur**Indeksuota miško medynų vertė: **3989 Eur**Žemės sklypo vertė: **1136 Eur**Sklypo vertė be miško žemės ir medynų: **5 Eur**Miško žemės ir medynų vertė: **1131 Eur**Miško medynų vertė: **831 Eur**Vidutinė rinkos vertė: **7241 Eur**Vidutinės rinkos vertės nustatymo data: **2010-02-22**Vidutinės rinkos vertės nustatymo būdas: **Masinis vertinimas**Kadastro duomenų nustatymo data: **2009-11-04****3. Daikto priklausiniai iš kito registro: įrašų nėra****4. Nuosavybė:**

4.1.

**Nuosavybės teisė**Savininkas: **LIETUVOS RESPUBLIKA, a.k. 111105555**Daiktas: **žemės sklypas Nr. 4400-2082-2415, aprašytas p. 2.1.**Įregistravimo pagrindas: **2010-08-09 Nacionalinės žemės tarnybos teritorinio žemėtvarkos skyriaus vedėjo įsakymas Nr. Ž4-27**Įrašas galioja: **Nuo 2010-09-01****5. Valstybės ir savivaldybių žemės patikėjimo teisė:**

5.1.

**Valstybinės žemės patikėjimo teisė**Patikėtinis: **Nacionalinė žemės tarnyba prie Žemės ūkio ministerijos, a.k. 188704927**Daiktas: **žemės sklypas Nr. 4400-2082-2415, aprašytas p. 2.1.**Įregistravimo pagrindas: **2010-08-09 Nacionalinės žemės tarnybos teritorinio žemėtvarkos skyriaus vedėjo įsakymas Nr. Ž4-27**Įrašas galioja: **Nuo 2010-09-01****6. Kitos daiktinės teisės : įrašų nėra****7. Juridiniai faktai: įrašų nėra****8. Žymos: įrašų nėra**

*Reaaf*  
Kopija tikrai



---

**9. Specialiosios žemės ir miško naudojimo sąlygos:**

- 9.1. **XXIX. Paviršinio vandens telkinių apsaugos zonos ir pakrantės apsaugos juostos**  
 Daiktas: žemės sklypas Nr. 4400-2082-2415, aprašytas p. 2.1.  
 Įregistravimo pagrindas: 2010-08-09 Nacionalinės žemės tarnybos teritorinio žemėtvarkos skyriaus vedėjo įsakymas Nr. Ž4-27  
 Plotas: 2.9392 ha  
 Įrašas galioja: Nuo 2010-08-26
- 9.2. **VI. Elektros linijų apsaugos zonos**  
 Daiktas: žemės sklypas Nr. 4400-2082-2415, aprašytas p. 2.1.  
 Įregistravimo pagrindas: 2010-08-09 Nacionalinės žemės tarnybos teritorinio žemėtvarkos skyriaus vedėjo įsakymas Nr. Ž4-27  
 Plotas: 0.588 ha  
 Įrašas galioja: Nuo 2010-08-26
- 9.3. **II. Kelių apsaugos zonos**  
 Daiktas: žemės sklypas Nr. 4400-2082-2415, aprašytas p. 2.1.  
 Įregistravimo pagrindas: 2010-08-09 Nacionalinės žemės tarnybos teritorinio žemėtvarkos skyriaus vedėjo įsakymas Nr. Ž4-27  
 Plotas: 0.8574 ha  
 Įrašas galioja: Nuo 2010-08-26
- 9.4. **XXXIII. Rekreacinės teritorijos**  
 Daiktas: žemės sklypas Nr. 4400-2082-2415, aprašytas p. 2.1.  
 Įregistravimo pagrindas: 2010-08-09 Nacionalinės žemės tarnybos teritorinio žemėtvarkos skyriaus vedėjo įsakymas Nr. Ž4-27  
 Plotas: 2.9392 ha  
 Įrašas galioja: Nuo 2010-08-26
- 9.5. **XXVI. Miško naudojimo apribojimai**  
 Daiktas: žemės sklypas Nr. 4400-2082-2415, aprašytas p. 2.1.  
 Įregistravimo pagrindas: 2010-08-09 Nacionalinės žemės tarnybos teritorinio žemėtvarkos skyriaus vedėjo įsakymas Nr. Ž4-27  
 Plotas: 2.9392 ha  
 Įrašas galioja: Nuo 2010-08-26
- 9.6. **XIX. Nekilnojamųjų kultūros vertybių teritorija ir apsaugos zonos**  
 Daiktas: žemės sklypas Nr. 4400-2082-2415, aprašytas p. 2.1.  
 Įregistravimo pagrindas: 2010-08-09 Nacionalinės žemės tarnybos teritorinio žemėtvarkos skyriaus vedėjo įsakymas Nr. Ž4-27  
 Plotas: 2.9392 ha  
 Įrašas galioja: Nuo 2010-08-26
- 

**10. Daikto registravimas ir kadastro žymos:**

- 10.1. **Kadastrinius matavimus atliko (kadastro žyma)**  
**UAB "SWECO HIDROPROJEKTAS", a.k. 132118698**  
 Daiktas: žemės sklypas Nr. 4400-2082-2415, aprašytas p. 2.1.  
 Įregistravimo pagrindas: 2009-11-04 Nekilnojamojo daikto kadastro duomenų byla  
 Kvalifikacijos pažymėjimas Nr. 2M-M-279  
 Licencija Nr. G-803-(43)  
 Įrašas galioja: Nuo 2010-08-26
- 10.2. **Suformuotas naujas (daikto registravimas)**  
 Daiktas: žemės sklypas Nr. 4400-2082-2415, aprašytas p. 2.1.  
 Įregistravimo pagrindas: 2009-11-04 Nekilnojamojo daikto kadastro duomenų byla  
 2010-08-09 Nacionalinės žemės tarnybos teritorinio žemėtvarkos skyriaus vedėjo įsakymas Nr. Ž4-27  
 Įrašas galioja: Nuo 2010-08-26
- 

**11. Registro pastabos ir nuorodos: įrašų nėra**
**12. Kita informacija: įrašų nėra**

*Remigijus*  
 Kopija / kura

## 13. Informacija apie duomenų sandoriui tikslinimą: įrašų nėra

2016-11-04 11:30:23

Dokumentą atspausdino  
Registratore



ALDONA  
SABALIAUSKIENĖ

Kopija tikra  
Architektūros ir aplinkosaugos skyriaus vyr. specialistė

Renata Muliuglienė  
2016 m. .... mėn. .... d.





VALSTYBĖS ĮMONĖ REGISTRŲ CENTRAS

Vincio Kudirkos g. 18-3, 03105 Vilnius, tel. (8 5) 2688 262, faks. (8 5) 2688 311, el.p. info@registrucentras.lt

## NEKILNOJAMOJO TURTO REGISTRO CENTRINIO DUOMENŲ BANKO IŠRAŠAS

2016-11-04 11:31:00

**1. Nekilnojamojo turto registre įregistruotas turtas:**

Registro Nr.: 44/1380962

Registro tipas: Žemės sklypas

Sudarymo data: 2010-08-26

Lazdijai, Šilo g.

Registro tvarkytojas: Valstybės įmonės Registrų centro Alytaus filialas

**2. Nekilnojamieji daiktai:**

2.1.

Žemės sklypas

Lazdijai, Šilo g.

Unikalus daikto numeris: 4400-2082-1194

Žemės sklypo kadastro numeris ir kadastro

vietovės pavadinimas: 5923/0005:43 Lazdijų m. k.v.

Daikto pagrindinė naudojimo paskirtis: Miškų ūkio

Žemės sklypo naudojimo būdas: Rekreacinių miškų sklypai

Žemės sklypo plotas: 3.9009 ha

Miško žemės plotas: 3.5048 ha

Kitos žemės plotas: 0.3961 ha

Matavimų tipas: Žemės sklypas suformuotas atliekant kadastrinius matavimus

Indeksuota žemės sklypo vertė: 2515 Eur

Indeksuota žemės sklypo vertė be miško: 8 Eur

Indeksuota miško vertė: 2507 Eur

Indeksuota miško medynų vertė: 1848 Eur

Žemės sklypo vertė: 802 Eur

Sklypo vertė be miško žemės ir medynų: 5 Eur

Miško žemės ir medynų vertė: 797 Eur

Miško medynų vertė: 385 Eur

Vidutinė rinkos vertė: 5763 Eur

Vidutinės rinkos vertės nustatymo data: 2010-02-22

Vidutinės rinkos vertės nustatymo būdas: Masinis vertinimas

Kadastro duomenų nustatymo data: 2009-11-04

**3. Daikto priklausiniai iš kito registro: įrašų nėra****4. Nuosavybė:**

4.1.

Nuosavybės teisė

Savininkas: LIETUVOS RESPUBLIKA, a.k. 111105555

Daiktas: žemės sklypas Nr. 4400-2082-1194, aprašytas p. 2.1.

Įregistravimo pagrindas: 2010-08-09 Nacionalinės žemės tarnybos teritorinio

žemėtvarkos skyriaus vedėjo įsakymas Nr. Ž4-27

Įrašas galioja: Nuo 2010-08-31

**5. Valstybės ir savivaldybių žemės patikėjimo teisė:**

5.1.

Valstybinės žemės patikėjimo teisė

Patikėtinis: Nacionalinė žemės tarnyba prie Žemės ūkio ministerijos, a.k. 188704927

Daiktas: žemės sklypas Nr. 4400-2082-1194, aprašytas p. 2.1.

Įregistravimo pagrindas: 2010-08-09 Nacionalinės žemės tarnybos teritorinio

žemėtvarkos skyriaus vedėjo įsakymas Nr. Ž4-27

Įrašas galioja: Nuo 2010-08-31

**6. Kitos daiktinės teisės : įrašų nėra****7. Juridiniai faktai: įrašų nėra****8. Žymos: įrašų nėra**

*Reuaf*  
Kopija užrašyta

**9. Specialiosios žemės ir miško naudojimo sąlygos:**

- 9.1. **XXIX. Paviršinio vandens telkinių apsaugos zonos ir pakrantės apsaugos juostos**  
 Daiktas: žemės sklypas Nr. 4400-2082-1194, aprašytas p. 2.1.  
 Įregistravimo pagrindas: 2010-08-09 Nacionalinės žemės tarnybos teritorinio žemėtvarkos skyriaus vedėjo įsakymas Nr. Ž4-27  
 Plotas: 3.9009 ha  
 Įrašas galioja: Nuo 2010-08-26
- 9.2. **VI. Elektros linijų apsaugos zonos**  
 Daiktas: žemės sklypas Nr. 4400-2082-1194, aprašytas p. 2.1.  
 Įregistravimo pagrindas: 2010-08-09 Nacionalinės žemės tarnybos teritorinio žemėtvarkos skyriaus vedėjo įsakymas Nr. Ž4-27  
 Plotas: 0.7709 ha  
 Įrašas galioja: Nuo 2010-08-26
- 9.3. **II. Kelių apsaugos zonos**  
 Daiktas: žemės sklypas Nr. 4400-2082-1194, aprašytas p. 2.1.  
 Įregistravimo pagrindas: 2010-08-09 Nacionalinės žemės tarnybos teritorinio žemėtvarkos skyriaus vedėjo įsakymas Nr. Ž4-27  
 Plotas: 0.181 ha  
 Įrašas galioja: Nuo 2010-08-26
- 9.4. **XXXIII. Rekreacinės teritorijos**  
 Daiktas: žemės sklypas Nr. 4400-2082-1194, aprašytas p. 2.1.  
 Įregistravimo pagrindas: 2010-08-09 Nacionalinės žemės tarnybos teritorinio žemėtvarkos skyriaus vedėjo įsakymas Nr. Ž4-27  
 Plotas: 3.9009 ha  
 Įrašas galioja: Nuo 2010-08-26
- 9.5. **XXVI. Miško naudojimo apribojimai**  
 Daiktas: žemės sklypas Nr. 4400-2082-1194, aprašytas p. 2.1.  
 Įregistravimo pagrindas: 2010-08-09 Nacionalinės žemės tarnybos teritorinio žemėtvarkos skyriaus vedėjo įsakymas Nr. Ž4-27  
 Plotas: 3.9009 ha  
 Įrašas galioja: Nuo 2010-08-26

**10. Daikto registravimas ir kadastro žymos:**

- 10.1. **Kadastrinius matavimus atliko (kadastro žyma)**  
 UAB "SWECO HIDROPROJEKTAS", a.k. 132118698  
 Daiktas: žemės sklypas Nr. 4400-2082-1194, aprašytas p. 2.1.  
 Įregistravimo pagrindas: 2009-11-04 Nekilnojamojo daikto kadastro duomenų byla  
 Licencija Nr. G-803-(43)  
 Kvalifikacijos pažymėjimas Nr. 2M-M-279  
 Įrašas galioja: Nuo 2010-08-26
- 10.2. **Suformuotas naujas (daikto registravimas)**  
 Daiktas: žemės sklypas Nr. 4400-2082-1194, aprašytas p. 2.1.  
 Įregistravimo pagrindas: 2009-11-04 Nekilnojamojo daikto kadastro duomenų byla  
 2010-08-09 Nacionalinės žemės tarnybos teritorinio žemėtvarkos skyriaus vedėjo įsakymas Nr. Ž4-27  
 Įrašas galioja: Nuo 2010-08-26

**11. Registro pastabos ir nuorodos: įrašų nėra****12. Kita informacija: įrašų nėra****13. Informacija apie duomenų sandoriui tikslinimą: įrašų nėra**

2016-11-04 11:31:00

Dokumentą atspausdino  
 Registratorė



ALDONA  
 SABALIAUSKIENĖ

Kopija užrašyta  
 Architektūros ir aplinkosaugos skyriaus vyr. specialistė

Regata Mulioliūnė  
 2016 m. .... mėn. .... d.





VALSTYBĖS ĮMONĖ REGISTRŲ CENTRAS

Vincio Kudirkos g. 18-3, 03105 Vilnius, tel. (8 5) 2688 262, faks. (8 5) 2688 311, el.p. info@registrucentras.lt

## NEKILNOJAMOJO TURTO REGISTRO CENTRINIO DUOMENŲ BANKO IŠRAŠAS

2016-11-04 11:24:46

**1. Nekilnojamojo turto registre įregistruotas turtas:**

Registro Nr.: 44/1381269

Registro tipas: Žemės sklypas

Sudarymo data: 2010-08-27

Lazdijai, Pievų g.

Registro tvarkytojas: Valstybės įmonės Registrų centro Alytaus filialas

**2. Nekilnojamieji daiktai:**

2.1.

Žemės sklypas

Lazdijai, Pievų g.

Unikalus daikto numeris: 4400-2082-6204

Žemės sklypo kadastro numeris ir kadastro

vietovės pavadinimas: 5923/0003:287 Lazdijų m. k.v.

Daikto pagrindinė naudojimo paskirtis: Miškų ūkio

Žemės sklypo naudojimo būdas: Rekreacinių miškų sklypai

Žemės sklypo plotas: 1.8215 ha

Miško žemės plotas: 0.8052 ha

Kitos žemės plotas: 1.0163 ha

Matavimų tipas: Žemės sklypas suformuotas atliekant kadastrinius matavimus

Indeksuota žemės sklypo vertė: 358 Eur

Indeksuota žemės sklypo vertė be miško: 19 Eur

Indeksuota miško vertė: 339 Eur

Indeksuota miško medynų vertė: 187 Eur

Žemės sklypo vertė: 146 Eur

Sklypo vertė be miško žemės ir medynų: 12 Eur

Miško žemės ir medynų vertė: 134 Eur

Miško medynų vertė: 39 Eur

Vidutinė rinkos vertė: 5503 Eur

Vidutinės rinkos vertės nustatymo data: 2010-02-22

Vidutinės rinkos vertės nustatymo būdas: Masinis vertinimas

Kadastro duomenų nustatymo data: 2009-11-01

**3. Daikto priklausiniai iš kito registro: įrašų nėra****4. Nuosavybė:**

4.1.

Nuosavybės teisė

Savininkas: LIETUVOS RESPUBLIKA, a.k. 111105555

Daiktas: žemės sklypas Nr. 4400-2082-6204, aprašytas p. 2.1.

Įregistravimo pagrindas: 2010-08-09 Nacionalinės žemės tarnybos teritorinio

žemėtvarkos skyriaus vedėjo įsakymas Nr. Ž4-27

Įrašas galioja: Nuo 2010-09-06

**5. Valstybės ir savivaldybių žemės patikėjimo teisė:**

5.1.

Valstybinės žemės patikėjimo teisė

Patikėtinis: Nacionalinė žemės tarnyba prie Žemės ūkio ministerijos, a.k. 188704927

Daiktas: žemės sklypas Nr. 4400-2082-6204, aprašytas p. 2.1.

Įregistravimo pagrindas: 2010-08-09 Nacionalinės žemės tarnybos teritorinio

žemėtvarkos skyriaus vedėjo įsakymas Nr. Ž4-27

Įrašas galioja: Nuo 2010-09-06

**6. Kitos daiktinės teisės : įrašų nėra****7. Juridiniai faktai: įrašų nėra****8. Žymos: įrašų nėra**
  
Kopija/tikra

**9. Specialiosios žemės ir miško naudojimo sąlygos:**

9.1.

**XLIX. Vandentiekio, lietaus ir fekalinės kanalizacijos tinklų ir įrenginių apsaugos zonos**

Daiktas: žemės sklypas Nr. 4400-2082-6204, aprašytas p. 2.1.  
 [registravimo pagrindas: 2010-08-09 Nacionalinės žemės tarnybos teritorinio žemėtvarkos skyriaus vedėjo įsakymas Nr. Ž4-27

Plotas: 0.2477 ha

[rašas galioja: Nuo 2010-08-27

9.2.

**XXXIII. Rekreatinės teritorijos**

Daiktas: žemės sklypas Nr. 4400-2082-6204, aprašytas p. 2.1.  
 [registravimo pagrindas: 2010-08-09 Nacionalinės žemės tarnybos teritorinio žemėtvarkos skyriaus vedėjo įsakymas Nr. Ž4-27

Plotas: 1.8215 ha

[rašas galioja: Nuo 2010-08-27

9.3.

**XXVI. Miško naudojimo apribojimai**

Daiktas: žemės sklypas Nr. 4400-2082-6204, aprašytas p. 2.1.  
 [registravimo pagrindas: 2010-08-09 Nacionalinės žemės tarnybos teritorinio žemėtvarkos skyriaus vedėjo įsakymas Nr. Ž4-27

Plotas: 1.8215 ha

[rašas galioja: Nuo 2010-08-27

9.4.

**II. Kelių apsaugos zonos**

Daiktas: žemės sklypas Nr. 4400-2082-6204, aprašytas p. 2.1.  
 [registravimo pagrindas: 2010-08-09 Nacionalinės žemės tarnybos teritorinio žemėtvarkos skyriaus vedėjo įsakymas Nr. Ž4-27

Plotas: 0.0632 ha

[rašas galioja: Nuo 2010-08-27

**10. Daikto registravimas ir kadastro žymos:**

10.1.

**Kadastrinius matavimus atliko (kadastro žyma)****UAB "SWECO HIDROPROJEKTAS", a.k. 132118698**

Daiktas: žemės sklypas Nr. 4400-2082-6204, aprašytas p. 2.1.  
 [registravimo pagrindas: 2010-02-22 Nekilnojamojo daikto kadastro duomenų byla  
 Licencija Nr. G-803-(43)

**Kvalifikacijos pažymėjimas Nr. 2M-M-279**

[rašas galioja: Nuo 2010-08-27

10.2.

**Suformuotas naujas (daikto registravimas)**

Daiktas: žemės sklypas Nr. 4400-2082-6204, aprašytas p. 2.1.  
 [registravimo pagrindas: 2010-02-22 Nekilnojamojo daikto kadastro duomenų byla  
 2010-08-09 Nacionalinės žemės tarnybos teritorinio žemėtvarkos skyriaus vedėjo įsakymas Nr. Ž4-27

[rašas galioja: Nuo 2010-08-27

**11. Registro pastabos ir nuorodos: įrašų nėra****12. Kita informacija: įrašų nėra****13. Informacija apie duomenų sandoriui tikslinimą: įrašų nėra**

2016-11-04 11:24:46

Dokumentą atspausdino  
 Registratorė



ALDONA  
 SABALIAUSKIENĖ

Kopija tikra

Architektūros ir aplinkosaugos skyriaus vyr. specialistė

Renata Muliuolienė

20...m. ....mėn. ...d.





VALSTYBĖS ĮMONĖ REGISTRŲ CENTRAS

Vincio Kudirkos g. 18-3, 03105 Vilnius, tel. (8 5) 2688 262, faks. (8 5) 2688 311, el.p. info@registrucentras.lt

## NEKILNOJAMOJO TURTO REGISTRO CENTRINIO DUOMENŲ BANKO IŠRAŠAS

2016-11-04 11:25:25

**1. Nekilnojamojo turto registre įregistruotas turtas:**

Registro Nr.: 44/1381281

Registro tipas: Žemės sklypas

Sudarymo data: 2010-08-27

Lazdijai

Registro tvarkytojas: Valstybės įmonės Registrų centro Alytaus filialas

**2. Nekilnojamieji daiktai:**

2.1.

Žemės sklypas

Lazdijai

Unikalus daikto numeris: 4400-2082-6462

Žemės sklypo kadastro numeris ir kadastro

vietovės pavadinimas: 5923/0005:49 Lazdijų m. k.v.

Daikto pagrindinė naudojimo paskirtis: Miškų ūkio

Žemės sklypo naudojimo būdas: Rekreacinių miškų sklypai

Žemės sklypo plotas: 0.3771 ha

Miško žemės plotas: 0.2435 ha

Kitos žemės plotas: 0.1336 ha

Matavimų tipas: Žemės sklypas suformuotas atliekant kadastrinius matavimus

Indeksuota žemės sklypo vertė: 158 Eur

Indeksuota žemės sklypo vertė be miško: 2 Eur

Indeksuota miško vertė: 157 Eur

Indeksuota miško medynų vertė: 110 Eur

Žemės sklypo vertė: 53 Eur

Sklypo vertė be miško žemės ir medynų: 1 Eur

Miško žemės ir medynų vertė: 52 Eur

Miško medynų vertė: 23 Eur

Vidutinė rinkos vertė: 319 Eur

Vidutinės rinkos vertės nustatymo data: 2010-02-22

Vidutinės rinkos vertės nustatymo būdas: Masinis vertinimas

Kadastro duomenų nustatymo data: 2009-11-01

**3. Daikto priklausiniai iš kito registro: įrašų nėra****4. Nuosavybė:**

4.1.

Nuosavybės teisė

Savininkas: LIETUVOS RESPUBLIKA, a.k. 111105555

Daiktas: žemės sklypas Nr. 4400-2082-6462, aprašytas p. 2.1.

Įregistravimo pagrindas: 2010-08-09 Nacionalinės žemės tarnybos teritorinio

žemėtvarkos skyriaus vedėjo įsakymas Nr. Ž4-27

Įrašas galioja: Nuo 2010-09-06

**5. Valstybės ir savivaldybių žemės patikėjimo teisė:**

5.1.

Valstybinės žemės patikėjimo teisė

Patikėtinis: Nacionalinė žemės tarnyba prie Žemės ūkio ministerijos,

a.k. 188704927

Daiktas: žemės sklypas Nr. 4400-2082-6462, aprašytas p. 2.1.

Įregistravimo pagrindas: 2010-08-09 Nacionalinės žemės tarnybos teritorinio

žemėtvarkos skyriaus vedėjo įsakymas Nr. Ž4-27

Įrašas galioja: Nuo 2010-09-06

**6. Kitos daiktinės teisės : įrašų nėra****7. Juridiniai faktai: įrašų nėra****8. Žymos: įrašų nėra**

*Rea*  
Kopija tikra

**9. Specialiosios žemės ir miško naudojimo sąlygos:**

9.1.

**II. Kelių apsaugos zonos**

Daiktas: žemės sklypas Nr. 4400-2082-6462, aprašytas p. 2.1.  
[registravimo pagrindas: 2010-08-09 Nacionalinės žemės tarnybos teritorinio žemėtvarkos skyriaus vedėjo įsakymas Nr. Ž4-27

Plotas: 0.0368 ha

[rašas galioja: Nuo 2010-08-27

9.2.

**XXXIII. Rekreacinės teritorijos**

Daiktas: žemės sklypas Nr. 4400-2082-6462, aprašytas p. 2.1.  
[registravimo pagrindas: 2010-08-09 Nacionalinės žemės tarnybos teritorinio žemėtvarkos skyriaus vedėjo įsakymas Nr. Ž4-27

Plotas: 0.3771 ha

[rašas galioja: Nuo 2010-08-27

9.3.

**XXVI. Miško naudojimo apribojimai**

Daiktas: žemės sklypas Nr. 4400-2082-6462, aprašytas p. 2.1.  
[registravimo pagrindas: 2010-08-09 Nacionalinės žemės tarnybos teritorinio žemėtvarkos skyriaus vedėjo įsakymas Nr. Ž4-27

Plotas: 0.3771 ha

[rašas galioja: Nuo 2010-08-27

9.4.

**XXIX. Paviršinio vandens telkinių apsaugos zonos ir pakrantės apsaugos juostos**

Daiktas: žemės sklypas Nr. 4400-2082-6462, aprašytas p. 2.1.  
[registravimo pagrindas: 2010-08-09 Nacionalinės žemės tarnybos teritorinio žemėtvarkos skyriaus vedėjo įsakymas Nr. Ž4-27

Plotas: 0.1893 ha

[rašas galioja: Nuo 2010-08-27

**10. Daikto registravimas ir kadastro žymos:**

10.1.

**Kadastrinius matavimus atliko (kadastro žyma)**

UAB "SWECO HIDROPROJEKTAS", a.k. 132118698

Daiktas: žemės sklypas Nr. 4400-2082-6462, aprašytas p. 2.1.  
[registravimo pagrindas: 2010-02-22 Nekilnojamojo daikto kadastro duomenų byla  
Kvalifikacijos pažymėjimas Nr. 2M-M-279  
Licencija Nr. G-803-(43)

[rašas galioja: Nuo 2010-08-27

10.2.

**Suformuotas naujas (daikto registravimas)**


Daiktas: žemės sklypas Nr. 4400-2082-6462, aprašytas p. 2.1.  
[registravimo pagrindas: 2010-02-22 Nekilnojamojo daikto kadastro duomenų byla  
2010-08-09 Nacionalinės žemės tarnybos teritorinio žemėtvarkos skyriaus vedėjo įsakymas Nr. Ž4-27

[rašas galioja: Nuo 2010-08-27

**11. Registro pastabos ir nuorodos: įrašų nėra****12. Kita informacija: įrašų nėra****13. Informacija apie duomenų sandoriui tikslinimą: įrašų nėra**

2016-11-04 11:25:25

Dokumentą atspausdino  
Registratore



ALDONA  
SABALIAUSKIENĖ

Kopija tikra

Architektūros ir aplinkosaugos skyriaus vyr. specialistė

Renata Mulluolienė

2016 m. .... mėn. .... d.





VALSTYBĖS ĮMONĖ REGISTRŲ CENTRAS

Vincio Kudirkos g. 18-3, 03105 Vilnius, tel. (8 5) 2688 262, faks. (8 5) 2688 311, el.p. info@registrucentras.lt

## NEKILNOJAMOJO TURTO REGISTRO CENTRINIO DUOMENŲ BANKO IŠRAŠAS

2016-11-04 11:26:01

**1. Nekilnojamojo turto registre įregistruotas turtas:**Registro Nr.: **44/1381274**Registro tipas: **Žemės sklypas**Sudarymo data: **2010-08-27****Lazdijai, Šilo g.**Registro tvarkytojas: **Valstybės įmonės Registrų centro Alytaus filialas****2. Nekilnojamieji daiktai:**

2.1.

**Žemės sklypas****Lazdijai, Šilo g.**Unikalus daikto numeris: **4400-2082-6291**

Žemės sklypo kadastro numeris ir kadastro

vietovės pavadinimas: **5923/0005:48 Lazdijų m. k.v.**Daikto pagrindinė naudojimo paskirtis: **Miškų ūkio**Žemės sklypo naudojimo būdas: **Rekreacinių miškų sklypai**Žemės sklypo plotas: **0.9369 ha**Miško žemės plotas: **0.9194 ha**Kitos žemės plotas: **0.0175 ha**Matavimų tipas: **Žemės sklypas suformuotas atliekant kadastrinius matavimus**Indeksuota žemės sklypo vertė: **658 Eur**Indeksuota miško vertė: **658 Eur**Indeksuota miško medynų vertė: **485 Eur**Žemės sklypo vertė: **209 Eur**Sklypo vertė be miško žemės ir medynų: **0 Eur**Miško žemės ir medynų vertė: **209 Eur**Miško medynų vertė: **101 Eur**Vidutinė rinkos vertė: **1014 Eur**Vidutinės rinkos vertės nustatymo data: **2010-02-22**Vidutinės rinkos vertės nustatymo būdas: **Masinis vertinimas**Kadastro duomenų nustatymo data: **2009-11-01****3. Daikto priklausiniai iš kito registro: įrašų nėra****4. Nuosavybė:**

4.1.

**Nuosavybės teisė**Savininkas: **LIETUVOS RESPUBLIKA, a.k. 111105555**Daiktas: **žemės sklypas Nr. 4400-2082-6291, aprašytas p. 2.1.**Įregistravimo pagrindas: **2010-08-09 Nacionalinės žemės tarnybos teritorinio****žemėtvarkos skyriaus vedėjo įsakymas Nr. Ž4-27**Įrašas galioja: **Nuo 2010-09-06****5. Valstybės ir savivaldybių žemės patikėjimo teisė:**

5.1.

**Valstybinės žemės patikėjimo teisė**Patikėtinis: **Nacionalinė žemės tarnyba prie Žemės ūkio ministerijos, a.k. 188704927**Daiktas: **žemės sklypas Nr. 4400-2082-6291, aprašytas p. 2.1.**Įregistravimo pagrindas: **2010-08-09 Nacionalinės žemės tarnybos teritorinio****žemėtvarkos skyriaus vedėjo įsakymas Nr. Ž4-27**Įrašas galioja: **Nuo 2010-09-06****6. Kitos daiktinės teisės : įrašų nėra****7. Juridiniai faktai: įrašų nėra****8. Žymos: įrašų nėra**

*Renata*  
Kopija tikra

## 9. Specialiosios žemės ir miško naudojimo sąlygos:

- 9.1. **XXIX. Paviršinio vandens telkinių apsaugos zonos ir pakrantės apsaugos juostos**  
 Daiktas: žemės sklypas Nr. 4400-2082-6291, aprašytas p. 2.1.  
 [registravimo pagrindas: 2010-08-09 Nacionalinės žemės tarnybos teritorinio žemėtvarkos skyriaus vedėjo įsakymas Nr. Ž4-27  
 Plotas: 0.4384 ha  
 [rašas galioja: Nuo 2010-08-27
- 9.2. **VI. Elektros linijų apsaugos zonos**  
 Daiktas: žemės sklypas Nr. 4400-2082-6291, aprašytas p. 2.1.  
 [registravimo pagrindas: 2010-08-09 Nacionalinės žemės tarnybos teritorinio žemėtvarkos skyriaus vedėjo įsakymas Nr. Ž4-27  
 Plotas: 0.0503 ha  
 [rašas galioja: Nuo 2010-08-27
- 9.3. **II. Kelių apsaugos zonos**  
 Daiktas: žemės sklypas Nr. 4400-2082-6291, aprašytas p. 2.1.  
 [registravimo pagrindas: 2010-08-09 Nacionalinės žemės tarnybos teritorinio žemėtvarkos skyriaus vedėjo įsakymas Nr. Ž4-27  
 Plotas: 0.0361 ha  
 [rašas galioja: Nuo 2010-08-27
- 9.4. **XXXIII. Rekreatinės teritorijos**  
 Daiktas: žemės sklypas Nr. 4400-2082-6291, aprašytas p. 2.1.  
 [registravimo pagrindas: 2010-08-09 Nacionalinės žemės tarnybos teritorinio žemėtvarkos skyriaus vedėjo įsakymas Nr. Ž4-27  
 Plotas: 0.9369 ha  
 [rašas galioja: Nuo 2010-08-27
- 9.5. **XXVI. Miško naudojimo apribojimai**  
 Daiktas: žemės sklypas Nr. 4400-2082-6291, aprašytas p. 2.1.  
 [registravimo pagrindas: 2010-08-09 Nacionalinės žemės tarnybos teritorinio žemėtvarkos skyriaus vedėjo įsakymas Nr. Ž4-27  
 Plotas: 0.9369 ha  
 [rašas galioja: Nuo 2010-08-27

## 10. Daikto registravimas ir kadastro žymos:

- 10.1. **Suformuotas naujas (daikto registravimas)**  
 Daiktas: žemės sklypas Nr. 4400-2082-6291, aprašytas p. 2.1.  
 [registravimo pagrindas: 2010-02-22 Nekilnojamojo daikto kadastro duomenų byla  
 2010-08-09 Nacionalinės žemės tarnybos teritorinio žemėtvarkos skyriaus vedėjo įsakymas Nr. Ž4-27  
 [rašas galioja: Nuo 2010-08-27
- 10.2. **Kadastrinius matavimus atliko (kadastro žyma)**  
**UAB "SWECO HIDROPROJEKTAS", a.k. 132118698**  
 Daiktas: žemės sklypas Nr. 4400-2082-6291, aprašytas p. 2.1.  
 [registravimo pagrindas: 2010-02-22 Nekilnojamojo daikto kadastro duomenų byla  
 Licencija Nr. G-803-(43)  
 Kvalifikacijos pažymėjimas Nr. 2M-M-279  
 [rašas galioja: Nuo 2010-08-27

## 11. Registro pastabos ir nuorodos: įrašų nėra

## 12. Kita informacija: įrašų nėra

## 13. Informacija apie duomenų sandoriui tikslinimą: įrašų nėra

2016-11-04 11:26:01

Dokumentą atspausdino  
 Registratore

Kopija tikra

Architektūros ir aplinkosaugos skyriaus vyr. specialistė

Renata Mukuoliūnė  
 2016 m. .... mėn. .... d.



ALDONA  
 SABALIAUSKIENĖ





VALSTYBĖS ĮMONĖ REGISTRŲ CENTRAS  
Vincio Kudirkos g. 18-3, 03105 Vilnius, tel. (8 5) 2688 262, faks. (8 5) 2688 311, el.p. info@registrucentras.lt

## NEKILNOJAMOJO TURTO REGISTRO CENTRINIO DUOMENŲ BANKO IŠRAŠAS

2016-11-04 11:27:52

### 1. Nekilnojamojo turto registre įregistruotas turtas:

Registro Nr.: 44/1381210  
Registro tipas: Žemės sklypas  
Sudarymo data: 2010-08-27  
Lazdijai

Registro tvarkytojas: Valstybės įmonės Registrų centro Alytaus filialas

### 2. Nekilnojamieji daiktai:

2.1. Žemės sklypas  
Lazdijai

Unikalus daikto numeris: 4400-2082-4964

Žemės sklypo kadastro numeris ir kadastro

vietovės pavadinimas: 5923/0005:47 Lazdijų m. k.v.

Daikto pagrindinė naudojimo paskirtis: Miškų ūkio

Žemės sklypo naudojimo būdas: Rekreacinių miškų sklypai

Žemės sklypo plotas: 0.2854 ha

Miško žemės plotas: 0.2064 ha

Kitos žemės plotas: 0.0790 ha

Matavimų tipas: Žemės sklypas suformuotas atliekant kadastrinius matavimus

Indeksuota žemės sklypo vertė: 163 Eur

Indeksuota žemės sklypo vertė be miško: 2 Eur

Indeksuota miško vertė: 162 Eur

Indeksuota miško medynų vertė: 134 Eur

Žemės sklypo vertė: 46 Eur

Sklypo vertė be miško žemės ir medynų: 1 Eur

Miško žemės ir medynų vertė: 45 Eur

Miško medynų vertė: 28 Eur

Vidutinė rinkos vertė: 19984 Eur

Vidutinės rinkos vertės nustatymo data: 2010-02-22

Vidutinės rinkos vertės nustatymo būdas: Masinis vertinimas

Kadastro duomenų nustatymo data: 2009-11-01

### 3. Daikto priklausiniai iš kito registro: įrašų nėra

### 4. Nuosavybė:

4.1. Nuosavybės teisė

Savininkas: LIETUVOS RESPUBLIKA, a.k. 111105555

Daiktas: žemės sklypas Nr. 4400-2082-4964, aprašytas p. 2.1.

Įregistravimo pagrindas: 2010-08-09 Nacionalinės žemės tarnybos teritorinio

žemėtvarkos skyriaus vedėjo įsakymas Nr. Ž4-27

Įrašas galioja: Nuo 2010-09-06

### 5. Valstybės ir savivaldybių žemės patikėjimo teisė:

5.1. Valstybinės žemės patikėjimo teisė

Patikėtinis: Nacionalinė žemės tarnyba prie Žemės ūkio ministerijos,  
a.k. 188704927

Daiktas: žemės sklypas Nr. 4400-2082-4964, aprašytas p. 2.1.

Įregistravimo pagrindas: 2010-08-09 Nacionalinės žemės tarnybos teritorinio

žemėtvarkos skyriaus vedėjo įsakymas Nr. Ž4-27

Įrašas galioja: Nuo 2010-09-06

### 6. Kitos daiktinės teisės : įrašų nėra

### 7. Juridiniai faktai: įrašų nėra

### 8. Žymos: įrašų nėra

*Kopija tikra*

**9. Specialiosios žemės ir miško naudojimo sąlygos:**

9.1.

**XXXIII. Rekreatinės teritorijos**

Daiktas: žemės sklypas Nr. 4400-2082-4964, aprašytas p. 2.1.

[registravimo pagrindas: 2010-08-09 Nacionalinės žemės tarnybos teritorinio žemėtvarkos skyriaus vedėjo įsakymas Nr. Ž4-27

Plotas: 0.2854 ha

[rašas galioja: Nuo 2010-08-27

9.2.

**XXVI. Miško naudojimo apribojimai**

Daiktas: žemės sklypas Nr. 4400-2082-4964, aprašytas p. 2.1.

[registravimo pagrindas: 2010-08-09 Nacionalinės žemės tarnybos teritorinio žemėtvarkos skyriaus vedėjo įsakymas Nr. Ž4-27

Plotas: 0.2854 ha

[rašas galioja: Nuo 2010-08-27

9.3.

**XXIX. Paviršinio vandens telkinių apsaugos zonos ir pakrantės apsaugos juostos**

Daiktas: žemės sklypas Nr. 4400-2082-4964, aprašytas p. 2.1.

[registravimo pagrindas: 2010-08-09 Nacionalinės žemės tarnybos teritorinio žemėtvarkos skyriaus vedėjo įsakymas Nr. Ž4-27

Plotas: 0.0785 ha

[rašas galioja: Nuo 2010-08-27

**10. Daikto registravimas ir kadastro žymos:**

10.1.

**Kadastrinius matavimus atliko (kadastro žyma)****UAB "SWECO HIDROPROJEKTAS", a.k. 132118698**

Daiktas: žemės sklypas Nr. 4400-2082-4964, aprašytas p. 2.1.

[registravimo pagrindas: 2010-02-22 Nekilnojamojo daikto kadastro duomenų byla  
Kvalifikacijos pažymėjimas Nr. 2M-M-279

Licencija Nr. G-803-(43)

[rašas galioja: Nuo 2010-08-27

10.2.

**Suformuotas naujas (daikto registravimas)**

Daiktas: žemės sklypas Nr. 4400-2082-4964, aprašytas p. 2.1.

[registravimo pagrindas: 2010-02-22 Nekilnojamojo daikto kadastro duomenų byla  
2010-08-09 Nacionalinės žemės tarnybos teritorinio žemėtvarkos skyriaus vedėjo įsakymas Nr. Ž4-27

[rašas galioja: Nuo 2010-08-27

**11. Registro pastabos ir nuorodos: įrašų nėra****12. Kita informacija: įrašų nėra****13. Informacija apie duomenų sandoriui tikslinimą: įrašų nėra**

2016-11-04 11:27:52

Dokumentą atspausdino  
Registratore

ALDONA  
SABALIAUSKIENĖ

Kopija tikra

Architektūros ir aplinkosaugos skyriaus vyr. specialistė

Renata Mulviolienė

2016 m. .... mėn. .... d.





VALSTYBĖS ĮMONĖ REGISTRŲ CENTRAS

Vincio Kudirkos g. 18-3, 03105 Vilnius, tel. (8 5) 2688 262, faks. (8 5) 2688 311, el.p. info@registrucentras.lt

## NEKILNOJAMOJO TURTO REGISTRO CENTRINIO DUOMENŲ BANKO IŠRAŠAS

2016-11-04 11:28:14

**1. Nekilnojamojo turto registre įregistruotas turtas:**

Registro Nr.: 44/1381036

Registro tipas: Žemės sklypas

Sudarymo data: 2010-08-26

Lazdijai, Ežero g.

Registro tvarkytojas: Valstybės įmonės Registrų centro Alytaus filialas

**2. Nekilnojamieji daiktai:**

2.1.

Žemės sklypas

Lazdijai, Ežero g.

Unikalus daikto numeris: 4400-2082-2266

Žemės sklypo kadastro numeris ir kadastro

vietovės pavadinimas: 5923/0005:44 Lazdijų m. k.v.

Daikto pagrindinė naudojimo paskirtis: Miškų ūkio

Žemės sklypo naudojimo būdas: Rekreacinių miškų sklypai

Žemės sklypo plotas: 0.6023 ha

Miško žemės plotas: 0.5411 ha

Kitos žemės plotas: 0.0612 ha

Matavimų tipas: Žemės sklypas suformuotas atliekant kadastrinius matavimus

Indeksuota žemės sklypo vertė: 296 Eur

Indeksuota žemės sklypo vertė be miško: 2 Eur

Indeksuota miško vertė: 294 Eur

Indeksuota miško medynų vertė: 182 Eur

Žemės sklypo vertė: 109 Eur

Sklypo vertė be miško žemės ir medynų: 1 Eur

Miško žemės ir medynų vertė: 108 Eur

Miško medynų vertė: 38 Eur

Vidutinė rinkos vertė: 724 Eur

Vidutinės rinkos vertės nustatymo data: 2010-02-22

Vidutinės rinkos vertės nustatymo būdas: Masinis vertinimas

Kadastro duomenų nustatymo data: 2009-11-26

**3. Daikto priklausiniai iš kito registro: įrašų nėra****4. Nuosavybė:**

4.1.

Nuosavybės teisė

Savininkas: LIETUVOS RESPUBLIKA, a.k. 111105555

Daiktas: žemės sklypas Nr. 4400-2082-2266, aprašytas p. 2.1.

Įregistravimo pagrindas: 2010-08-09 Nacionalinės žemės tarnybos teritorinio

žemėtvarkos skyriaus vedėjo įsakymas Nr. Ž4-27

Įrašas galioja: Nuo 2010-09-01

**5. Valstybės ir savivaldybių žemės patikėjimo teisė:**

5.1.

Valstybinės žemės patikėjimo teisė

Patikėtinis: Nacionalinė žemės tarnyba prie Žemės ūkio ministerijos, a.k. 188704927

Daiktas: žemės sklypas Nr. 4400-2082-2266, aprašytas p. 2.1.

Įregistravimo pagrindas: 2010-08-09 Nacionalinės žemės tarnybos teritorinio

žemėtvarkos skyriaus vedėjo įsakymas Nr. Ž4-27

Įrašas galioja: Nuo 2010-09-01

**6. Kitos daiktinės teisės : įrašų nėra****7. Juridiniai faktai: įrašų nėra****8. Žymos: įrašų nėra**

*Kopija*  
Kopija tikra

**9. Specialiosios žemės ir miško naudojimo sąlygos:**

9.1.

**XXXIII. Rekreacinės teritorijos**

Daiktas: žemės sklypas Nr. 4400-2082-2266, aprašytas p. 2.1.  
 [registravimo pagrindas: 2010-08-09 Nacionalinės žemės tarnybos teritorinio  
 žemėtvarkos skyriaus vedėjo įsakymas Nr. Ž4-27

Plotas: 0.6023 ha

[rašas galioja: Nuo 2010-08-26

9.2.

**XXVI. Miško naudojimo apribojimai**

Daiktas: žemės sklypas Nr. 4400-2082-2266, aprašytas p. 2.1.  
 [registravimo pagrindas: 2010-08-09 Nacionalinės žemės tarnybos teritorinio  
 žemėtvarkos skyriaus vedėjo įsakymas Nr. Ž4-27

Plotas: 0.6023 ha

[rašas galioja: Nuo 2010-08-26

9.3.

**VI. Elektros linijų apsaugos zonos**

Daiktas: žemės sklypas Nr. 4400-2082-2266, aprašytas p. 2.1.  
 [registravimo pagrindas: 2010-08-09 Nacionalinės žemės tarnybos teritorinio  
 žemėtvarkos skyriaus vedėjo įsakymas Nr. Ž4-27

Plotas: 0.0305 ha

[rašas galioja: Nuo 2010-08-26

9.4.

**II. Kelių apsaugos zonos**

Daiktas: žemės sklypas Nr. 4400-2082-2266, aprašytas p. 2.1.  
 [registravimo pagrindas: 2010-08-09 Nacionalinės žemės tarnybos teritorinio  
 žemėtvarkos skyriaus vedėjo įsakymas Nr. Ž4-27

Plotas: 0.1702 ha

[rašas galioja: Nuo 2010-08-26

**10. Daikto registravimas ir kadastro žymos:**

10.1.

**Suformuotas naujas (daikto registravimas)**

Daiktas: žemės sklypas Nr. 4400-2082-2266, aprašytas p. 2.1.  
 [registravimo pagrindas: 2009-11-26 Nekilnojamojo daikto kadastro duomenų byla  
 2010-08-09 Nacionalinės žemės tarnybos teritorinio  
 žemėtvarkos skyriaus vedėjo įsakymas Nr. Ž4-27

[rašas galioja: Nuo 2010-08-26

10.2.

**Kadastrinius matavimus atliko (kadastro žyma)****UAB "SWECO HIDROPROJEKTAS", a.k. 132118698**

Daiktas: žemės sklypas Nr. 4400-2082-2266, aprašytas p. 2.1.  
 [registravimo pagrindas: 2009-11-26 Nekilnojamojo daikto kadastro duomenų byla  
 Kvalifikacijos pažymėjimas Nr. 2M-M-279  
 Licencija Nr. G-803-(43)

[rašas galioja: Nuo 2010-08-26

**11. Registro pastabos ir nuorodos: įrašų nėra****12. Kita informacija: įrašų nėra****13. Informacija apie duomenų sandoriui tikslinimą: įrašų nėra**

2016-11-04 11:28:14

Dokumentą atspausdino  
 Registratorė



ALDONA  
 SABALIAUSKIENĖ

Kopija tikra

Architektūros ir aplinkosaugos skyriaus vyr. specialistė

Renata Muliubienė

2016 m. .... mėn. .... d.





VALSTYBĖS ĮMONĖ REGISTRŲ CENTRAS

Vincio Kudirkos g. 18-3, 03105 Vilnius, tel. (8 5) 2688 262, faks. (8 5) 2688 311, el.p. info@registrucentras.lt

## NEKILNOJAMOJO TURTO REGISTRO CENTRINIO DUOMENŲ BANKO IŠRAŠAS

2016-11-04 11:28:46

**1. Nekilnojamojo turto registre įregistruotas turtas:**

Registro Nr.: 44/1380143

Registro tipas: Žemės sklypas

Sudarymo data: 2010-08-23

Lazdijai, Šilo g.

Registro tvarkytojas: Valstybės įmonės Registrų centro Alytaus filialas

**2. Nekilnojamieji daiktai:**

2.1.

Žemės sklypas

Lazdijai, Šilo g.

Unikalus daikto numeris: 4400-2080-8144

Žemės sklypo kadastro numeris ir kadastro

vietovės pavadinimas: 5923/0005:42 Lazdijų m. k.v.

Daikto pagrindinė naudojimo paskirtis: Miškų ūkio

Žemės sklypo naudojimo būdas: Rekreacinių miškų sklypai

Žemės sklypo plotas: 0.5651 ha

Miško žemės plotas: 0.5651 ha

Matavimų tipas: Žemės sklypas suformuotas atliekant kadastrinius matavimus

Indeksuota žemės sklypo vertė: 1264 Eur

Indeksuota miško vertė: 1264 Eur

Indeksuota miško medynų vertė: 1157 Eur

Žemės sklypo vertė: 308 Eur

Miško žemės ir medynų vertė: 308 Eur

Miško medynų vertė: 241 Eur

Vidutinė rinkos vertė: 1419 Eur

Vidutinės rinkos vertės nustatymo data: 2010-02-22

Vidutinės rinkos vertės nustatymo būdas: Masinis vertinimas

Kadastro duomenų nustatymo data: 2009-11-01

**3. Daikto priklausiniai iš kito registro: įrašų nėra****4. Nuosavybė:**

4.1.

Nuosavybės teisė

Savininkas: LIETUVOS RESPUBLIKA, a.k. 111105555

Daiktas: žemės sklypas Nr. 4400-2080-8144, aprašytas p. 2.1.

Įregistravimo pagrindas: 2010-08-09 Nacionalinės žemės tarnybos teritorinio

žemėtvarkos skyriaus vedėjo įsakymas Nr. Ž4-27

Įrašas galioja: Nuo 2010-08-31

**5. Valstybės ir savivaldybių žemės patikėjimo teisė:**

5.1.

Valstybinės žemės patikėjimo teisė

Patikėtinis: Nacionalinė žemės tarnyba prie Žemės ūkio ministerijos, a.k. 188704927

Daiktas: žemės sklypas Nr. 4400-2080-8144, aprašytas p. 2.1.

Įregistravimo pagrindas: 2010-08-09 Nacionalinės žemės tarnybos teritorinio

žemėtvarkos skyriaus vedėjo įsakymas Nr. Ž4-27

Įrašas galioja: Nuo 2010-08-31

**6. Kitos daiktinės teisės : įrašų nėra****7. Juridiniai faktai: įrašų nėra****8. Žymos: įrašų nėra****9. Specialiosios žemės ir miško naudojimo sąlygos:**

9.1.

XXXIII. Rekreacinės teritorijos

*Republika*  
Kopija tikra

Daiktas: žemės sklypas Nr. 4400-2080-8144, aprašytas p. 2.1.  
 Įregistravimo pagrindas: 2010-08-09 Nacionalinės žemės tarnybos teritorinio  
 žemėtvarkos skyriaus vedėjo įsakymas Nr. Ž4-27  
 Plotas: 0.5651 ha  
 Įrašas galioja: Nuo 2010-08-23

9.2.

**XXVI. Miško naudojimo apribojimai**

Daiktas: žemės sklypas Nr. 4400-2080-8144, aprašytas p. 2.1.  
 Įregistravimo pagrindas: 2010-08-09 Nacionalinės žemės tarnybos teritorinio  
 žemėtvarkos skyriaus vedėjo įsakymas Nr. Ž4-27  
 Plotas: 0.5651 ha  
 Įrašas galioja: Nuo 2010-08-23

9.3.

**II. Kelių apsaugos zonos**

Daiktas: žemės sklypas Nr. 4400-2080-8144, aprašytas p. 2.1.  
 Įregistravimo pagrindas: 2010-08-09 Nacionalinės žemės tarnybos teritorinio  
 žemėtvarkos skyriaus vedėjo įsakymas Nr. Ž4-27  
 Plotas: 0.0964 ha  
 Įrašas galioja: Nuo 2010-08-23

9.4.

**XIX. Nekilnojamųjų kultūros vertybių teritorija ir apsaugos zonos**

Daiktas: žemės sklypas Nr. 4400-2080-8144, aprašytas p. 2.1.  
 Įregistravimo pagrindas: 2010-08-09 Nacionalinės žemės tarnybos teritorinio  
 žemėtvarkos skyriaus vedėjo įsakymas Nr. Ž4-27  
 Plotas: 0.5651 ha  
 Įrašas galioja: Nuo 2010-08-23

**10. Daikto registravimas ir kadastro žymos:**

10.1.

Kadastrinius matavimus atliko (kadastro žyma)  
 UAB "SWECO HIDROPROJEKTAS", a.k. 132118698  
 Daiktas: žemės sklypas Nr. 4400-2080-8144, aprašytas p. 2.1.  
 Įregistravimo pagrindas: 2010-02-22 Nekilnojamojo daikto kadastro duomenų byla  
 Licencija Nr. G-803-(43)  
 Kvalifikacijos pažymėjimas Nr. 2M-M-279  
 Įrašas galioja: Nuo 2010-08-23

10.2.

Suformuotas naujas (daikto registravimas)  
 Daiktas: žemės sklypas Nr. 4400-2080-8144, aprašytas p. 2.1.  
 Įregistravimo pagrindas: 2010-02-22 Nekilnojamojo daikto kadastro duomenų byla  
 2010-08-09 Nacionalinės žemės tarnybos teritorinio  
 žemėtvarkos skyriaus vedėjo įsakymas Nr. Ž4-27  
 Įrašas galioja: Nuo 2010-08-23

**11. Registro pastabos ir nuorodos: įrašų nėra****12. Kita informacija: įrašų nėra****13. Informacija apie duomenų sandoriui tikslinimą: įrašų nėra**

2016-11-04 11:28:46

Dokumentą atspausdino  
 Registratorė



ALDONA  
 SABALIAUSKIENĖ

Kopija tikra  
 Architektūros ir aplinkosaugos skyriaus vyr. specialistė

Renata Mulvyolienė  
 20...m. ....mėn. ...d.





VALSTYBĖS ĮMONĖ REGISTRŲ CENTRAS

Vincio Kudirkos g. 18-3, 03105 Vilnius, tel. (8 5) 2688 262, faks. (8 5) 2688 311, el.p. info@registrucentras.lt

## NEKILNOJAMOJO TURTO REGISTRO CENTRINIO DUOMENŲ BANKO IŠRAŠAS

2016-11-04 11:29:06

**1. Nekilnojamojo turto registre įregistruotas turtas:**

Registro Nr.: 44/1380111

Registro tipas: Žemės sklypas

Sudarymo data: 2010-08-23

Lazdijai, Ežero g.

Registro tvarkytojas: Valstybės įmonės Registrų centro Alytaus filialas

**2. Nekilnojamieji daiktai:**

2.1.

Žemės sklypas

Lazdijai, Ežero g.

Unikalus daikto numeris: 4400-2080-7596

Žemės sklypo kadastro numeris ir kadastro

vietovės pavadinimas: 5923/0005:41 Lazdijų m. k.v.

Daikto pagrindinė naudojimo paskirtis: Miškų ūkio

Žemės sklypo naudojimo būdas: Rekreatinių miškų sklypai

Žemės sklypo plotas: 0.1193 ha

Miško žemės plotas: 0.1193 ha

Matavimų tipas: Žemės sklypas suformuotas atliekant kadastrinius matavimus

Indeksuota žemės sklypo vertė: 45 Eur

Indeksuota miško vertė: 45 Eur

Indeksuota miško medynų vertė: 19 Eur

Žemės sklypo vertė: 20 Eur

Miško žemės ir medynų vertė: 20 Eur

Miško medynų vertė: 4 Eur

Vidutinė rinkos vertė: 75 Eur

Vidutinės rinkos vertės nustatymo data: 2010-02-22

Vidutinės rinkos vertės nustatymo būdas: Masinis vertinimas

Kadastro duomenų nustatymo data: 2009-11-01

**3. Daikto priklausiniai iš kito registro: įrašų nėra****4. Nuosavybė:**

4.1.

Nuosavybės teisė

Savininkas: LIETUVOS RESPUBLIKA, a.k. 111105555

Daiktas: žemės sklypas Nr. 4400-2080-7596, aprašytas p. 2.1.

Įregistravimo pagrindas: 2010-08-09 Nacionalinės žemės tarnybos teritorinio žemėtvarkos skyriaus vedėjo įsakymas Nr. Ž4-27

Įrašas galioja: Nuo 2010-08-31

**5. Valstybės ir savivaldybių žemės patikėjimo teisė:**

5.1.

Valstybinės žemės patikėjimo teisė

Patikėtinis: Nacionalinė žemės tarnyba prie Žemės ūkio ministerijos, a.k. 188704927

Daiktas: žemės sklypas Nr. 4400-2080-7596, aprašytas p. 2.1.

Įregistravimo pagrindas: 2010-08-09 Nacionalinės žemės tarnybos teritorinio žemėtvarkos skyriaus vedėjo įsakymas Nr. Ž4-27

Įrašas galioja: Nuo 2010-08-31

**6. Kitos daiktinės teisės : įrašų nėra****7. Juridiniai faktai: įrašų nėra****8. Žymos: įrašų nėra****9. Specialiosios žemės ir miško naudojimo sąlygos:**

9.1.

II. Kelių apsaugos zonos

*Reuaf*  
Kopija fikra

Daiktas: žemės sklypas Nr. 4400-2080-7596, aprašytas p. 2.1.  
[registravimo pagrindas: 2010-08-09 Nacionalinės žemės tarnybos teritorinio  
žemėtvarkos skyriaus vedėjo įsakymas Nr. Ž4-27

Plotas: 0.0855 ha

[rašas galioja: Nuo 2010-08-23

9.2.

**XXXIII. Rekreacinės teritorijos**

Daiktas: žemės sklypas Nr. 4400-2080-7596, aprašytas p. 2.1.  
[registravimo pagrindas: 2010-08-09 Nacionalinės žemės tarnybos teritorinio  
žemėtvarkos skyriaus vedėjo įsakymas Nr. Ž4-27

Plotas: 0.1193 ha

[rašas galioja: Nuo 2010-08-23

9.3.

**XXVI. Miško naudojimo apribojimai**

Daiktas: žemės sklypas Nr. 4400-2080-7596, aprašytas p. 2.1.  
[registravimo pagrindas: 2010-08-09 Nacionalinės žemės tarnybos teritorinio  
žemėtvarkos skyriaus vedėjo įsakymas Nr. Ž4-27

Plotas: 0.1193 ha

[rašas galioja: Nuo 2010-08-23

#### 10. Daikto registravimas ir kadastro žymos:

10.1.

Kadastrinius matavimus atliko (kadastro žyma)

UAB "SWECO HIDROPROJEKTAS", a.k. 132118698

Daiktas: žemės sklypas Nr. 4400-2080-7596, aprašytas p. 2.1.  
[registravimo pagrindas: 2010-02-22 Nekilnojamojo daikto kadastro duomenų byla  
Licencija Nr. G-803-(43)

Kvalifikacijos pažymėjimas Nr. 2M-M-279

[rašas galioja: Nuo 2010-08-23

10.2.

Suformuotas naujas (daikto registravimas)

Daiktas: žemės sklypas Nr. 4400-2080-7596, aprašytas p. 2.1.  
[registravimo pagrindas: 2010-02-22 Nekilnojamojo daikto kadastro duomenų byla  
2010-08-09 Nacionalinės žemės tarnybos teritorinio  
žemėtvarkos skyriaus vedėjo įsakymas Nr. Ž4-27

[rašas galioja: Nuo 2010-08-23

#### 11. Registro pastabos ir nuorodos: įrašų nėra

#### 12. Kita informacija: įrašų nėra

#### 13. Informacija apie duomenų sandoriui tikslinimą: įrašų nėra

2016-11-04 11:29:06

Dokumentą atspausdino  
Registratore



*Handwritten signature of Aldona Sabaliauskienė*

ALDONA  
SABALIAUSKIENĖ

Kopija tikra

Architektūros ir aplinkosaugos skyriaus vyr. specialistė

*Handwritten signature of Renata Mulluolienė*  
Renata Mulluolienė

2016 m. .... mėn. .... d.





VALSTYBĖS ĮMONĖ REGISTRŲ CENTRAS  
Vincio Kudirkos g. 18-3, 03105 Vilnius, tel. (8 5) 2688 262, faks. (8 5) 2688 311, el.p. info@registrucentras.lt

## NEKILNOJAMOJO TURTO REGISTRO CENTRINIO DUOMENŲ BANKO IŠRAŠAS

2016-11-04 11:29:32

### 1. Nekilnojamojo turto registre įregistruotas turtas:

Registro Nr.: 44/1379998  
Registro tipas: Žemės sklypas  
Sudarymo data: 2010-08-23  
Lazdijai, Šilo g.  
Registro tvarkytojas: Valstybės įmonės Registrų centro Alytaus filialas

### 2. Nekilnojamieji daiktai:

2.1. Žemės sklypas  
Lazdijai, Šilo g.  
Unikalus daikto numeris: 4400-2080-5078  
Žemės sklypo kadastro numeris ir kadastro  
vietovės pavadinimas: 5923/0005:40 Lazdijų m. k.v.  
Daikto pagrindinė naudojimo paskirtis: Miškų ūkio  
Žemės sklypo naudojimo būdas: Rekreacinių miškų sklypai  
Žemės sklypo plotas: 0.4727 ha  
Miško žemės plotas: 0.4727 ha  
Matavimų tipas: Žemės sklypas suformuotas atliekant kadastrinius  
matavimus  
Indeksuota žemės sklypo vertė: 1058 Eur  
Indeksuota miško vertė: 1058 Eur  
Indeksuota miško medynų vertė: 970 Eur  
Žemės sklypo vertė: 257 Eur  
Miško žemės ir medynų vertė: 257 Eur  
Miško medynų vertė: 202 Eur  
Vidutinė rinkos vertė: 1231 Eur  
Vidutinės rinkos vertės nustatymo data: 2010-02-22  
Vidutinės rinkos vertės nustatymo būdas: Masinis vertinimas  
Kadastro duomenų nustatymo data: 2009-11-01

### 3. Daikto priklausiniai iš kito registro: įrašų nėra

### 4. Nuosavybė:

4.1. Nuosavybės teisė  
Savininkas: LIETUVOS RESPUBLIKA, a.k. 111105555  
Daiktas: žemės sklypas Nr. 4400-2080-5078, aprašytas p. 2.1.  
Įregistravimo pagrindas: 2010-08-09 Nacionalinės žemės tarnybos teritorinio  
žemėtvarkos skyriaus vedėjo įsakymas Nr. Ž4-27  
Įrašas galioja: Nuo 2010-08-31

### 5. Valstybės ir savivaldybių žemės patikėjimo teisė:

5.1. Valstybinės žemės patikėjimo teisė  
Patikėtinis: Nacionalinė žemės tarnyba prie Žemės ūkio ministerijos,  
a.k. 188704927  
Daiktas: žemės sklypas Nr. 4400-2080-5078, aprašytas p. 2.1.  
Įregistravimo pagrindas: 2010-08-09 Nacionalinės žemės tarnybos teritorinio  
žemėtvarkos skyriaus vedėjo įsakymas Nr. Ž4-27  
Įrašas galioja: Nuo 2010-08-31

### 6. Kitos daiktinės teisės : įrašų nėra

### 7. Juridiniai faktai: įrašų nėra

### 8. Žymos: įrašų nėra

### 9. Specialiosios žemės ir miško naudojimo sąlygos:

XXIX. Paviršinio vandens telkinių apsaugos zonos ir

*Roma*  
Kopijų tikra

- 9.1. pakrantės apsaugos juostos  
Daiktas: žemės sklypas Nr. 4400-2080-5078, aprašytas p. 2.1.  
[registravimo pagrindas: 2010-08-09 Nacionalinės žemės tarnybos teritorinio žemėtvarkos skyriaus vedėjo įsakymas Nr. Ž4-27  
Plotas: 0.4727 ha  
[rašas galioja: Nuo 2010-08-23
- 9.2. XXXIII. Rekreacinės teritorijos  
Daiktas: žemės sklypas Nr. 4400-2080-5078, aprašytas p. 2.1.  
[registravimo pagrindas: 2010-08-09 Nacionalinės žemės tarnybos teritorinio žemėtvarkos skyriaus vedėjo įsakymas Nr. Ž4-27  
Plotas: 0.4727 ha  
[rašas galioja: Nuo 2010-08-23
- 9.3. XXVI. Miško naudojimo apribojimai  
Daiktas: žemės sklypas Nr. 4400-2080-5078, aprašytas p. 2.1.  
[registravimo pagrindas: 2010-08-09 Nacionalinės žemės tarnybos teritorinio žemėtvarkos skyriaus vedėjo įsakymas Nr. Ž4-27  
Plotas: 0.4727 ha  
[rašas galioja: Nuo 2010-08-23
- 9.4. XIX. Nekilnojamųjų kultūros vertybių teritorija ir apsaugos zonos  
Daiktas: žemės sklypas Nr. 4400-2080-5078, aprašytas p. 2.1.  
[registravimo pagrindas: 2010-08-09 Nacionalinės žemės tarnybos teritorinio žemėtvarkos skyriaus vedėjo įsakymas Nr. Ž4-27  
Plotas: 0.4727 ha  
[rašas galioja: Nuo 2010-08-23

#### 10. Daikto registravimas ir kadastro žymos:

- 10.1. Kadastrinius matavimus atliko (kadastro žyma)  
UAB "SWECO HIDROPROJEKTAS", a.k. 132118698  
Daiktas: žemės sklypas Nr. 4400-2080-5078, aprašytas p. 2.1.  
[registravimo pagrindas: 2010-02-22 Nekilnojamojo daikto kadastro duomenų byla  
Kvalifikacijos pažymėjimas Nr. 2M-M-279  
Licencija Nr. G-803-(43)  
[rašas galioja: Nuo 2010-08-26
- 10.2. Suformuotas naujas (daikto registravimas)  
Daiktas: žemės sklypas Nr. 4400-2080-5078, aprašytas p. 2.1.  
[registravimo pagrindas: 2010-02-22 Nekilnojamojo daikto kadastro duomenų byla  
2010-08-09 Nacionalinės žemės tarnybos teritorinio žemėtvarkos skyriaus vedėjo įsakymas Nr. Ž4-27  
[rašas galioja: Nuo 2010-08-23

#### 11. Registro pastabos ir nuorodos: įrašų nėra

#### 12. Kita informacija: įrašų nėra

#### 13. Informacija apie duomenų sandoriui tikslinimą: įrašų nėra

2016-11-04 11:29:32

Dokumentą atspausdino  
Registratore



*[Handwritten signature]*

ALDONA  
SABALIAUSKIENĖ

Kopija tikra  
Architektūros ir aplinkosaugos skyriaus vyr. specialiste

*[Handwritten signature]*  
Rimta Mulloliene  
2016 m. .... mėn. .... d.





VALSTYBĖS ĮMONĖ REGISTRŲ CENTRAS  
Vincos Kudirkos g. 18-3, 03105 Vilnius, tel. (8 5) 2688 262, faks. (8 5) 2688 311, el.p. info@registrucentras.lt

## NEKILNOJAMOJO TURTO REGISTRO CENTRINIO DUOMENŲ BANKO IŠRAŠAS

2016-11-04 11:30:01

### 1. Nekilnojamojo turto registre įregistruotas turtas:

Registro Nr.: 44/1381540  
Registro tipas: Žemės sklypas  
Sudarymo data: 2010-08-30  
Lazdijų r. sav., Veisiejai, Radvilų g.  
Registro tvarkytojas: Valstybės įmonės Registrų centro Alytaus filialas

### 2. Nekilnojamieji daiktai:

2.1. Žemės sklypas  
Lazdijų r. sav., Veisiejai, Radvilų g.  
Unikalus daikto numeris: 4400-2083-0471  
Žemės sklypo kadastro numeris ir kadastro  
vietovės pavadinimas: 5955/0003:221 Veisiejų m. k.v.  
Daikto pagrindinė naudojimo paskirtis: Miškų ūkio  
Žemės sklypo naudojimo būdas: Rekreacinių miškų sklypai  
Žemės sklypo plotas: 1.5999 ha  
Miško žemės plotas: 1.5999 ha  
Matavimų tipas: Žemės sklypas suformuotas atliekant kadastrinius  
matavimus  
Indeksuota žemės sklypo vertė: 3747 Eur  
Indeksuota miško vertė: 3747 Eur  
Indeksuota miško medynų vertė: 3446 Eur  
Žemės sklypo vertė: 906 Eur  
Miško žemės ir medynų vertė: 906 Eur  
Miško medynų vertė: 718 Eur  
Vidutinė rinkos vertė: 4344 Eur  
Vidutinės rinkos vertės nustatymo data: 2010-02-22  
Vidutinės rinkos vertės nustatymo būdas: Masinis vertinimas  
Kadastro duomenų nustatymo data: 2009-11-01

### 3. Daikto priklausiniai iš kito registro: įrašų nėra

### 4. Nuosavybė:

4.1. Nuosavybės teisė  
Savininkas: LIETUVOS RESPUBLIKA, a.k. 111105555  
Daiktas: žemės sklypas Nr. 4400-2083-0471, aprašytas p. 2.1.  
Įregistravimo pagrindas: 2010-08-09 Nacionalinės žemės tarnybos teritorinio  
žemėtvarkos skyriaus vedėjo įsakymas Nr. Ž4-27  
Įrašas galioja: Nuo 2010-09-06

### 5. Valstybės ir savivaldybių žemės patikėjimo teisė:

5.1. Valstybinės žemės patikėjimo teisė  
Patikėtinis: Nacionalinė žemės tarnyba prie Žemės ūkio ministerijos,  
a.k. 188704927  
Daiktas: žemės sklypas Nr. 4400-2083-0471, aprašytas p. 2.1.  
Įregistravimo pagrindas: 2010-08-09 Nacionalinės žemės tarnybos teritorinio  
žemėtvarkos skyriaus vedėjo įsakymas Nr. Ž4-27  
Įrašas galioja: Nuo 2010-09-06

### 6. Kitos daiktinės teisės : įrašų nėra

### 7. Juridiniai faktai: įrašų nėra

### 8. Žymos: įrašų nėra

### 9. Specialiosios žemės ir miško naudojimo sąlygos:

9.1. XXXIV. Nacionaliniai ir regioniniai parkai

*Ruaf*  
Kopija tikra

Daiktas: žemės sklypas Nr. 4400-2083-0471, aprašytas p. 2.1.  
 Įregistravimo pagrindas: 2010-08-09 Nacionalinės žemės tarnybos teritorinio  
 žemėtvarkos skyriaus vedėjo įsakymas Nr. Ž4-27

Plotas: 1.5999 ha

Įrašas galioja: Nuo 2010-08-30

9.2. XIV. Gamybinių ir komunalinių objektų sanitarinės  
 apsaugos ir taršos poveikio zonos

Daiktas: žemės sklypas Nr. 4400-2083-0471, aprašytas p. 2.1.  
 Įregistravimo pagrindas: 2010-08-09 Nacionalinės žemės tarnybos teritorinio  
 žemėtvarkos skyriaus vedėjo įsakymas Nr. Ž4-27

Plotas: 1.5999 ha

Įrašas galioja: Nuo 2010-08-30

9.3. II. Kelių apsaugos zonos

Daiktas: žemės sklypas Nr. 4400-2083-0471, aprašytas p. 2.1.  
 Įregistravimo pagrindas: 2010-08-09 Nacionalinės žemės tarnybos teritorinio  
 žemėtvarkos skyriaus vedėjo įsakymas Nr. Ž4-27

Plotas: 0.035 ha

Įrašas galioja: Nuo 2010-08-30

9.4. XXIX. Paviršinio vandens telkinių apsaugos zonos ir  
 pakrantės apsaugos juostos

Daiktas: žemės sklypas Nr. 4400-2083-0471, aprašytas p. 2.1.  
 Įregistravimo pagrindas: 2010-08-09 Nacionalinės žemės tarnybos teritorinio  
 žemėtvarkos skyriaus vedėjo įsakymas Nr. Ž4-27

Plotas: 0.9906 ha

Įrašas galioja: Nuo 2010-08-30

9.5. XXXIII. Rekreatinės teritorijos

Daiktas: žemės sklypas Nr. 4400-2083-0471, aprašytas p. 2.1.  
 Įregistravimo pagrindas: 2010-08-09 Nacionalinės žemės tarnybos teritorinio  
 žemėtvarkos skyriaus vedėjo įsakymas Nr. Ž4-27

Plotas: 1.5999 ha

Įrašas galioja: Nuo 2010-08-30

9.6. XXVI. Miško naudojimo apribojimai

Daiktas: žemės sklypas Nr. 4400-2083-0471, aprašytas p. 2.1.  
 Įregistravimo pagrindas: 2010-08-09 Nacionalinės žemės tarnybos teritorinio  
 žemėtvarkos skyriaus vedėjo įsakymas Nr. Ž4-27

Plotas: 1.5999 ha

Įrašas galioja: Nuo 2010-08-30

#### 10. Daikto registravimas ir kadastro žymos:

10.1. Suformuotas naujas (daikto registravimas)

Daiktas: žemės sklypas Nr. 4400-2083-0471, aprašytas p. 2.1.  
 Įregistravimo pagrindas: 2009-11-01 Nekilnojamojo daikto kadastro duomenų byla  
 2010-08-09 Nacionalinės žemės tarnybos teritorinio  
 žemėtvarkos skyriaus vedėjo įsakymas Nr. Ž4-27

Įrašas galioja: Nuo 2010-08-30

10.2. Kadastrinius matavimus atliko (kadastro žyma)

UAB "SWECO HIDROPROJEKTAS", a.k. 132118698

Daiktas: žemės sklypas Nr. 4400-2083-0471, aprašytas p. 2.1.  
 Įregistravimo pagrindas: 2009-11-01 Nekilnojamojo daikto kadastro duomenų byla  
 Licencija Nr. G-803-(43)

Kvalifikacijos pažymėjimas Nr. 2M-M-279

Įrašas galioja: Nuo 2010-08-30

#### 11. Registro pastabos ir nuorodos: įrašų nėra

#### 12. Kita informacija: įrašų nėra

#### 13. Informacija apie duomenų sandoriui tikslinimą: įrašų nėra



Dokumentą atspausdino  
Registratore



*[Handwritten signature]*

ALDONA  
SABALIAUSKIENĖ

**Kopija tikrai**

Architektūros ir aplinkosaugos skyriaus vyr. specialistė

*[Handwritten signature]*

Renata Muliųojienė

2016 m. .... mėn. .... d.

NACIONALINĖ ŽEMĖS TARNYBA  
PRIE ŽEMĖS ŪKIO MINISTERIJOS  
LAZDIJŲ SKYRIUS

DĖL VALSTYBINĖS REIKŠMĖS MIŠKŲ LAZDIJŲ IR VEISIEJŲ MIESTUOSE  
PATIKĖJIMO TEISĖS SUTEIKIMO POSĖDŽIO PROTOKOLAS

2013-03-15 Nr. 4PRT-(14.4.6)-43

Lazdijai

Posėdis įvyko 2013 m. vasario 12 d. 10 val.

Posėdžio pirmininkas Audra Kimbirauskienė.

Posėdžio sekretorius Juozas Vabuolas

Dalyvavo: Lazdijų savivaldybės administracijos direktorius Gintautas Salatka, VĮ Veisiejų miškų urėdijos urėdas Zenius Želionis, Nacionalinės žemės tarnybos prie Žemės ūkio ministerijos Lazdijų skyriaus vedėja Audra Kimbirauskienė, Valstybinės teritorijų planavimo ir statybos inspekcijos prie Aplinkos ministerijos Alytaus teritorijų planavimo ir statybos valstybinės priežiūros poskyrio vyr. specialistas Kazys Jautakis, Veisiejų regioninio parko vyriausioji specialistė, laikinai vykdanti direktoriaus funkcijas, Irma Maciulevičienė.

**DARBOTVARKĖ:**

1. Dėl Lazdijų, Veisiejų miestų teritorijoje esančių valstybinės reikšmės miškų perdavimo valdyti patikėjimo teise Lazdijų savivaldybei ir VĮ Veisiejų miškų urėdijai.

2. Dėl Lazdijų, Veisiejų miestų teritorijoje valstybinės reikšmės miškų ribų pažymėjimo valstybinės reikšmės miškų schemeje.

**SVARSTYTA:** Dėl Lazdijų, Veisiejų miestų teritorijoje esančių valstybinės reikšmės miškų perdavimo valdyti patikėjimo teise Lazdijų savivaldybei ir VĮ Veisiejų miškų urėdijai.

**PRANEŠĖJAS:** Audra Kimbirauskienė – Nacionalinės žemės tarnybos prie Žemės ūkio ministerijos Lazdijų skyriaus vedėja. Pranešėja supažindino su Lietuvos Respublikos Vyriausybės 2012 m. gruodžio 3 d. pasitarimo protokolu Nr.77 ir Lietuvos Respublikos aplinkos ministerijos 2013 m. sausio 11 d. raštu Nr.(12-2)-D8-264, kuriame nurodyta parengti dokumentus miestų valstybinių miškų poreikiui savivaldybėms ir miškų urėdijoms. Pasiūlė susipažinti su valstybinių miškų schemomis miestuose ir apsispręsti kurie miškų sklypai būtų tikslinga perduoti savivaldybei, o kurie urėdijai.

*Kopija tikra*



KALBĖJO: Zenius Želionis – VĮ Veisiejų miškų urėdijos urėdas. Jis pažymėjo, kad miestų valstybiniai miškai nesiriboja su urėdijos valdomais miškais, ypač Lazdijų miesto. Susideda iš smulkių sklypų su išvystyta rekreacine infrastruktūra, gausiai lankoma gyventojų, todėl iškiltų šiukšlių surinkimo ir išvežimo problema. Perduodant mišką valdyti patikėjimo teise, reikėtų su savivaldybe sudaryti susitarimą šiukšlių surinkimo ir išvežimo bei rekreacinės infrastruktūros remonto ir priežiūros klausimais. Kadangi miško sklypų kadastriniai matavimai ir paženklinimas atlikti 2009-2010 metais, todėl yra sunaikintų, neišlikusių riboženklių, kuriuos reikia atstatyti. Veisiejų miesto miško sklype, kadastrinis Nr. 5955/0003:218, yra savavališkai pastatyti statiniai ir įrenginiai.

Miškų urėdas kalbėjo, kad Veisiejų miesto miško sklypo, kadastrinis Nr. 5955/0003:218, ribos neatitinka Lazdijų rajono savivaldybės valstybinės reikšmės miškų plotų schemoje pažymėtų ribų, kurios patvirtinta 2006 m. gruodžio 29 d. LRV nutarimu Nr. 1376 „Dėl Lietuvos Respublikos Vyriausybės 1997 m. spalio 23 d. nutarimo Nr. 1154 „Dėl valstybinės reikšmės miškų plotų patvirtinimo“ pakeitimo“.

Urėdija galės perimti Veisiejų miesto valstybinius miško sklypus tik tada, kada bus patikslinta minėto valstybinės reikšmės miško sklypo ribos, atstatyti visuose miesto valstybiniuose miškuose sunaikinti riboženkliai ir išspręstas klausimas dėl minėtame miško sklype esančių neteisėtų statinių.

KALBĖJO: Gintautas Salatka – Lazdijų rajono savivaldybės administracijos direktorius. Jis pažymėjo, kad savivaldybei Veisiejų mieste tikslinga būtų perduoti miško sklypą, kadastrinis Nr. 5955/0003:221, kuris ateityje galėtų būti panaudojamas kapinių teritorijos praplėtimui. Daugiau miško sklypų Veisiejų mieste perimti savivaldybei netikslinga. Lazdijų mieste savivaldybės nuomone tris sklypus galėtų perimti urėdija, tai sklypai (kadastriniai Nr. 5923/0005:43; 5923/0005:45; 5923/0005:46) kurių plotas nuo 1 ha iki 4 ha. Savivaldybė prie miškų tvarkymo gali prisidėti iš dalies.

KALBĖJO: Kazys Jautakis – Valstybinių teritorijų planavimo ir statybos inspekcijos prie Aplinkos ministerijos Alytaus teritorijų planavimo ir statybos valstybinės priežiūros poskyrio vyr. specialistas. Jis pažymėjo, kad 2013 m. vasario 27 dieną, komisija sudaryta Nacionalinės žemės tarnybos prie Žemės ūkio ministerijos Lazdijų skyriaus vedėjos įsakymu, nuvykusi į miško sklypą (kadastrinis Nr. 5955/0003:218) vietoje nustatė savavališkus statinius. Šiuo metu aiškinamasi statinių priklausomybė ir jie bus šalinami įstatymų nustatyta tvarka, patikslinus sklypo ribas.

NUTARTA: Lazdijų ir Veisiejų miestų valstybinės reikšmės miško plotus perduoti Lazdijų rajono savivaldybės administracijai ir VĮ Veisiejų miškų urėdijai pagal suderintas schemas (schemos pridedamos prie protokolo 2 lapai).

  
Kupija tikra

Kadangi dėl miško sklypų (kadastriniai Nr. 5923/0005:43; 5923/0005:45; 5923/0005:46) savivaldybė ir urėdija nesutarė, sprendimas dėl šių miško sklypų liko nepriimtas.

SVARSTYTA: Dėl Lazdijų, Veisiejų miestų teritorijoje valstybinės reikšmės miškų ribų pažymėjimo valstybinės reikšmės miškų scheme.

NUTARTA: Rengti dokumentus dėl Lazdijų, Veisiejų miestų teritorijoje valstybinės reikšmės miškų ribų pažymėjimo valstybinės reikšmės miškų scheme.

Posėdžio pirmininkas



Audra Kimbirauskienė


Posėdžio sekretorius



Juozas Vabuolas

Kopija tikra

Architektūros ir aplinkosaugos skyriaus vyr. specialistė

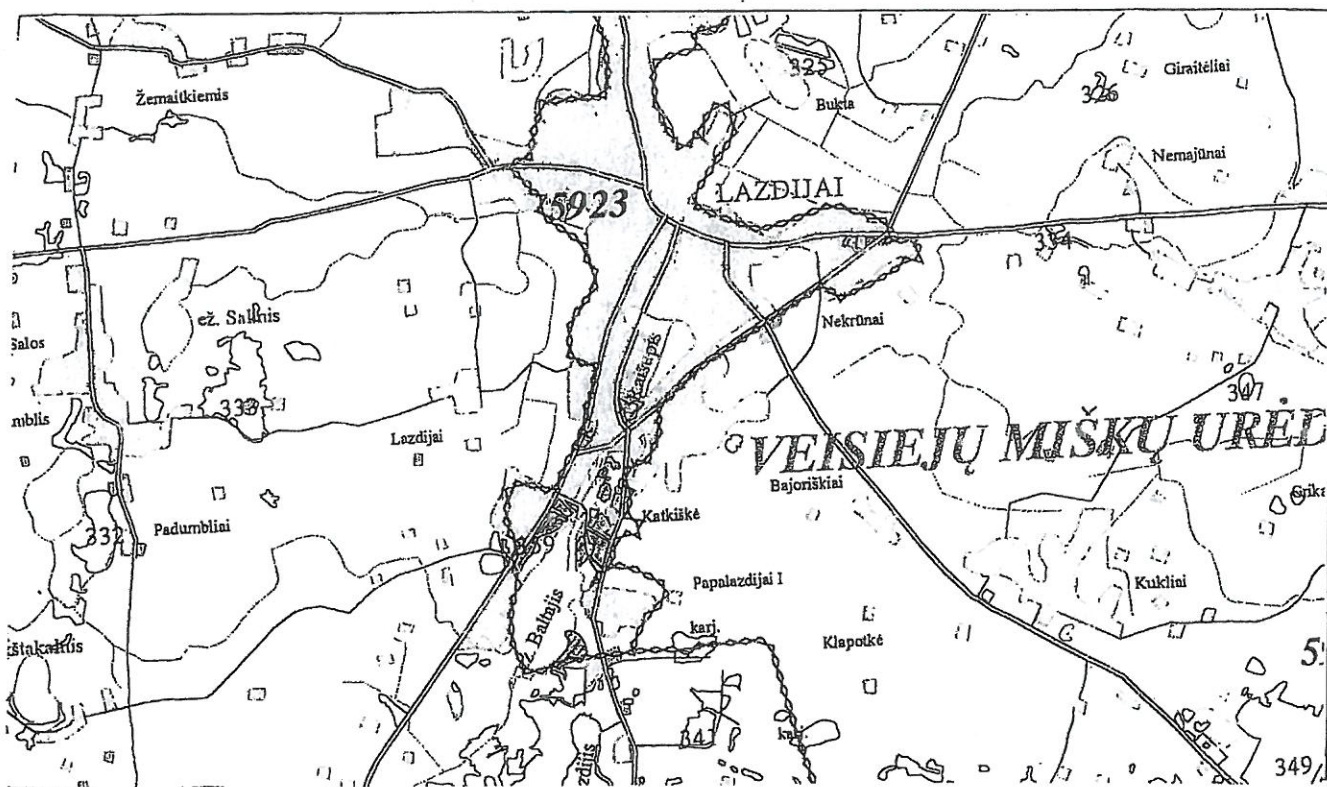




Renata Mullojienė

2024 m. 12 mėn. 14 d.



LAZDIJŲ MIESTO VALSTYBINĖS REIKŠMĖS MIŠKŲ SIŪLOMŲ PERDUOTI  
LAZDIJŲ RAJONO SAVIVALDYBEI ARBA VĮ VEISIEJŲ MIŠKŲ URĖDIJAI



Sutartiniai ženklai	
Sutartinio ženklo žymėjimas	Sutartinio ženklo aprašymas.
	Mišakai siūlomi perduoti: Savivaldybei – žaliame fone užbrūkšniuojant raudona spalva
	VĮ miškų urėdijoms – žaliame fone užbrūkšniuojant juoda spalva

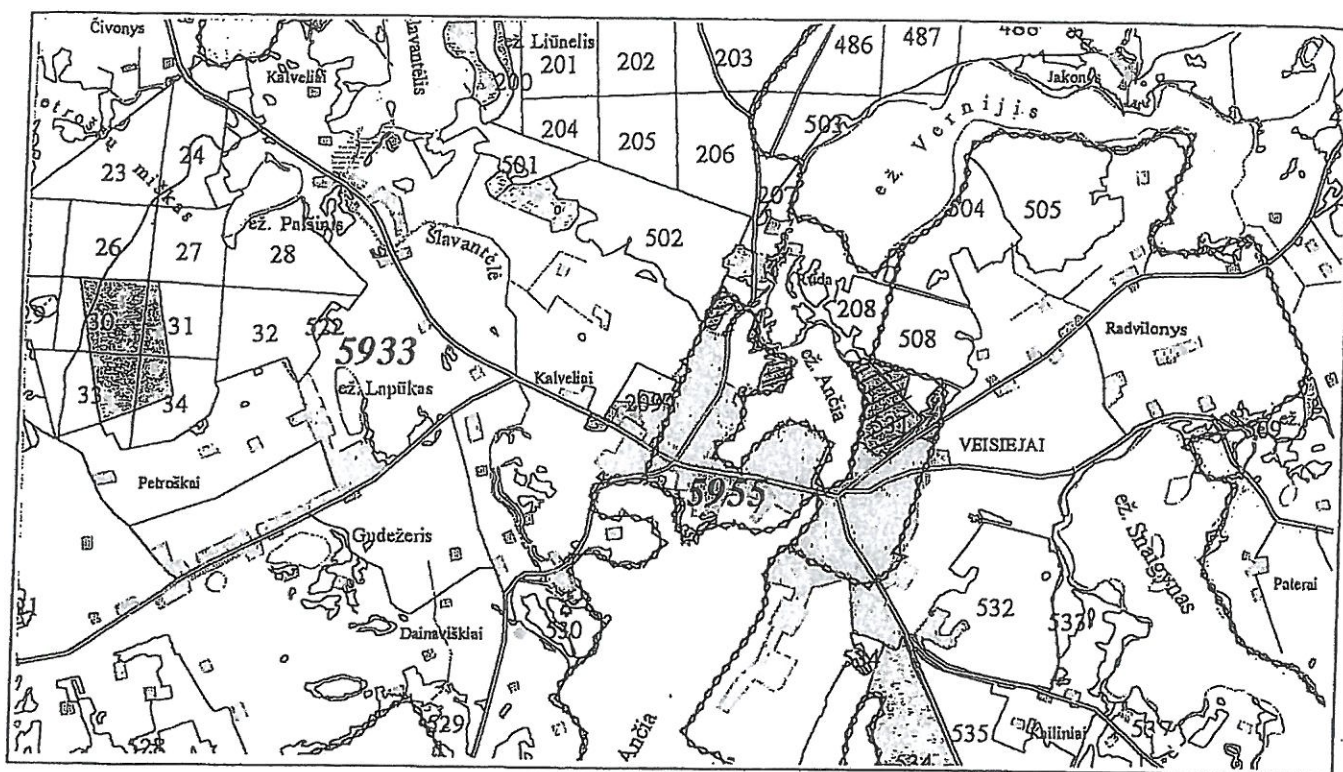
Miškai siūlomi perduoti VĮ Veisiejų miškų urėdijai			
Kvartalo Nr.	Miško sklypo Nr.	Miško sklypo plotas, ha	Miško sklypo kadastro Nr. (nurodoma, jei sklypas įregistruotas NTR)
Miškai siūlomi perduoti Lazdijų rajono savivaldybei			
Kvartalo Nr.	Miško sklypo Nr.	Miško sklypo plotas, ha	Miško sklypo kadastro Nr. (nurodoma, jei sklypas įregistruotas NTR)
359	-	0,4727	5923/0005:40
359	-	0,1193	5923/0005:41
359	-	0,5651	5923/0005:42
359	-	0,6023	5923/0005:44
359	-	0,2854	5923/0005:47
359	-	0,9369	5923/0005:48
359	-	0,3771	5923/0005:49
359	-	0,9954	5923/0004:183
359	-	1,8215	5923/0003:287
359	-	0,5367	5923/0002:406
359	-	1,60	neįregistruotas



Architektūros ir aplinkosaugos skyriaus vyr. specialistė

*Renata*  
Renata Mullužienė  
2016 m. .... mėn. .... d.



VEISIEJŲ MIESTO VALSTYBINĖS REIKŠMĖS MIŠKŲ SIŪLOMŲ PERDUOTI  
LAZDIJŲ RAJONO SAVIVALDYBEI ARBA VĮ VEISIEJŲ MIŠKŲ URĖDIJAI



Sutartiniai ženklai	
Sutartinio ženklo žymėjimas	Sutartinio ženklo aprašymas.
	Miškai siūlomi perduoti: Savivaldybei – žaliame fone užbrūkšniuojant raudona spalva
	VĮ miškų urėdijoms – žaliame fone užbrūkšniuojant juoda spalva

Miškai siūlomi perduoti VĮ Veisiejų miškų urėdijai			
Kvartalo Nr.	Miško sklypo Nr.	Miško sklypo plotas, ha	Miško sklypo kadastro Nr. (nurodoma, jei sklypas įregistruotas NTR)
531	-	2,5089	5955/0003:220
531	-	4,3723	5955/0001:97
531	-	0,8198	5955/0003:219
531	-	4,3176	5955/0001:98
531	-	1,6125	5955/0001:96
531	-	15,6483	5955/0003:218
531	-	0,36	neįregistruotas
Miškai siūlomi perduoti Lazdijų rajono savivaldybei			
Kvartalo Nr.	Miško sklypo Nr.	Miško sklypo plotas, ha	Miško sklypo kadastro Nr. (nurodoma, jei sklypas įregistruotas NTR)
531	-	1,5999	5955/0003:221
531	-	1,60	neįregistruotas

Kopija UKR

Architektūros ir aplinkosaugos skyriaus vyr. specialistė

*Rebata*  
Rebata Muljollienė

2016 m. .... mėn. .... d.



**NACIONALINĖS ŽEMĖS TARNYBOS PRIE ŽEMĖS ŪKIO MINISTERIJOS  
LAZDIJŲ SKYRIAUS**

**ORGANIZUOTO SUSITIKIMO SU LAZDIJŲ RAJONO SAVIVALDYBĖS  
ADMINISTRACIJOS IR VALSTYBĖS ĮMONĖS VEISIEJŲ MIŠKŲ URĖDIJOS  
ATSTOVAIS DĖL VALSTYBINĖS REIKŠMĖS MIŠKŲ PLOTŲ LAZDIJŲ MIESTE  
PERDAVIMO VALDYTI PATIKĖJIMO TEISE PROTOKOLAS**

**2015-09-24 Nr. 4PRT-91-(14.4.6.)**

Lazdijai

Susitikimas įvyko 2015 m. rugsėjo 24 d. 11.00 val.

Susitikimo pirmininkas – Nacionalinės žemės tarnybos prie Žemės ūkio ministerijos Lazdijų skyriaus (toliau – Lazdijų skyrius) vedėja Audra Kimbirauskienė.

Susitikimo sekretorė – Lazdijų skyriaus vyriausioji specialistė Dovilė Žalytė.

Dalyvavo: Lazdijų rajono savivaldybės administracijos direktorius Audrius Klėjus, Valstybės įmonės Veisiejų miškų urėdija atstovas Miško želdinimo ir apsaugos inžinierius Valdas Matulevičius (dalyvių sąrašas pridedamas).

**DARBOTVARKĖ:**

1. Dėl galimybės Lazdijų miesto teritorijoje esančius valstybinės reikšmės miškų plotus (kadastro Nr. 5923/0005:43, 5923/0005:45, 5923/0005:46) perimti patikėjimo teise valdyti Lazdijų rajono savivaldybei arba VĮ Veisiejų miškų urėdijai.

2. Dėl valstybinės reikšmės miškų plotų (kadastro Nr. 5923/0005:43, 5923/0005:45, 5923/0005:46) schemos parengimo ir suderinimo.

**SVARSTYTA.** Galimybės Lazdijų miesto teritorijoje esančius valstybinės reikšmės miškų plotus (kadastro Nr. 5923/0005:43, 5923/0005:45, 5923/0005:46) perimti patikėjimo teise valdyti Lazdijų rajono savivaldybei arba VĮ Veisiejų miškų urėdijai.

Pranešėja – Lazdijų skyriaus vedėja Audra Kimbirauskienė.

Susitikimo dalyvius pranešėja supažindino su Lietuvos Respublikos aplinkos ministerijos 2015 m. liepos 31 d. raštu Nr. (12-2)-D8-5716 „Dėl valstybinės reikšmės miškų valdymo miestuose“, kuriame siūloma kartu su savivaldybių administracijomis ir VĮ miškų urėdijomis apsvarstyti galimybes valdyti patikėjimo teise tuos miestų miškus, dėl kurių valdymo nebuvo sutarta 2013 metais. Lazdijų skyriaus vedėja, paaiškino, kad 2013 m. kovo 13 d. vykusiam susitikime nebuvo susitarta dėl trijų Lazdijų mieste esančių valstybinės reikšmės miško plotų (kadastro Nr. 5923/0005:43, 5923/0005:45, 5923/0005:46) valdymo.

Pranešėjas – Lazdijų rajono savivaldybės administracijos direktorius Audrius Klėjus.

Pranešėjas pažymėjo, kad Lazdijų mieste esančius valstybinės reikšmės miškų plotus (kadastro Nr. 5923/0005:43, 5923/0005:45, 5923/0005:46) tikslinga perduoti VĮ Veisiejų miškų urėdijai, kadangi ši institucija turi didesnes galimybes ir priemones, reikalingas miškų priežiūrai.

Pranešėjas – Valstybės įmonės Veisiejų miškų urėdija atstovas Miško želdinimo ir apsaugos inžinierius Valdas Matulevičius.

Pranešėjas pažymėjo, kad anksčiau minimus plotus tikslinga priskirti Lazdijų rajono savivaldybei, nes Lazdijų miesto teritorijoje esantys miškai nesiriboja su urėdijos valdomais miškais, bei šalia šių plotų yra išvystyta rekreacinė infrastruktūra (pėsčiųjų ir dviračių takai, paplūdimys) ir šios teritorijos yra gausiai lankomos turistų. Urėdijos atstovas pažymėjo, kad dėl šios priežasties iškiltų šiukšlių surinkimo ir išvežimo problema.

Lazdijų rajono savivaldybės administracijos direktorius paaiškino, kad šią problemą būtų galima išspręsti pasirašius susitarimą šiukšlių surinkimo ir išvežimo bei rekreacinės infrastruktūros remonto ir priežiūros klausimais.

*Renata*  
Kopija tikra

VĮ Veisiejų miškų urėdijos atstovas pažymėjo, kad 2013 metais vykusio susitikimo metu vienuolika valstybinės reikšmės miško sklypų, esančių Lazdijų miesto teritorijoje, buvo nutarta perduoti patikėjimo teise valdyti Lazdijų rajono savivaldybei, todėl tikslinga ir kitus likusius miško plotus priskirti Lazdijų rajono savivaldybei.

Lazdijų rajono savivaldybės administracijos direktorius, sutiko su šiuo siūlymu.

NUTARTA. Lazdijų mieste esančius valstybinės reikšmės miško sklypus (kadastro Nr. 5923/0005:43, 5923/0005:45, 5923/0005:46) perduoti patikėjimo teise valdyti Lazdijų rajono savivaldybei.

SVARSTYTA. Klausimas dėl valstybinės reikšmės miškų plotų (kadastro Nr. 5923/0005:43, 5923/0005:45, 5923/0005:46) schemos parengimo ir suderinimo.

Pranešėja – Lazdijų skyriaus vedėja Audra Kimbirauskienė.

Pranešėja paaiškino, kad atsižvelgiant į susitikimo metu priimtus sprendimus, bus parengta schema, kurioje bus pažymėti valstybinės reikšmės miško plotai (kadastro Nr. 5923/0005:43, 5923/0005:45, 5923/0005:46). Šią schemą bus siūloma suderinti visų trijų susitikime dalyvavusių institucijų vadovams.

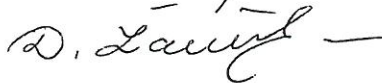
NUTARTA. Parengti minėtą schemą ir teikti ją suderinimui.

Posėdžio pirmininkas



Audra Kimbirauskienė

Posėdžio sekretorė



Dovilė Žalytė

Kopija tikrai  
Architektūros ir aplinkosaugos skyriaus vyr. specialistė



Renata Mulioliienė

2016m. .... 12 .... mėn. .... d.



**NACIONALINĖS ŽEMĖS TARNYBOS PRIE ŽEMĖS ŪKIO MINISTERIJOS LAZDIJŲ  
SKYRIAUS ORGANIZUOTO 2015-09-24 SUSITIKIMO SU LAZDIJŲ RAJONO  
SAVIVALBYBĖS ADMINISTRACIJOS IR VEISIEJŲ MIŠKŲ URĖDIJOS ATSTOVAIS  
DALYVIŲ SĄRAŠAS**

Eil. Nr.	Pareigos	Vardas, pavardė	Parašas
1	2	3	4
1.	<i>N. Š. Venckiejus mišky urėdijje</i>	Miško želdinimo ir apsaugos inžinierius Valdas Matulevičius	<i>[Signature]</i>
2.	<i>Lazdijų rajono savivaldybės administracijos viešųjų ryšių skyriaus vedėja</i>	<i>[Signature]</i>	<i>[Signature]</i>
3.	Audra Kimbirauskienė		<i>[Signature]</i>
4.	Nacionalinės žemės tarnybos prie ŽŪM Lazdijų skyriaus vyriausioji specialistė Dovilė Žalytė		<i>[Signature]</i>

Kopija tikra

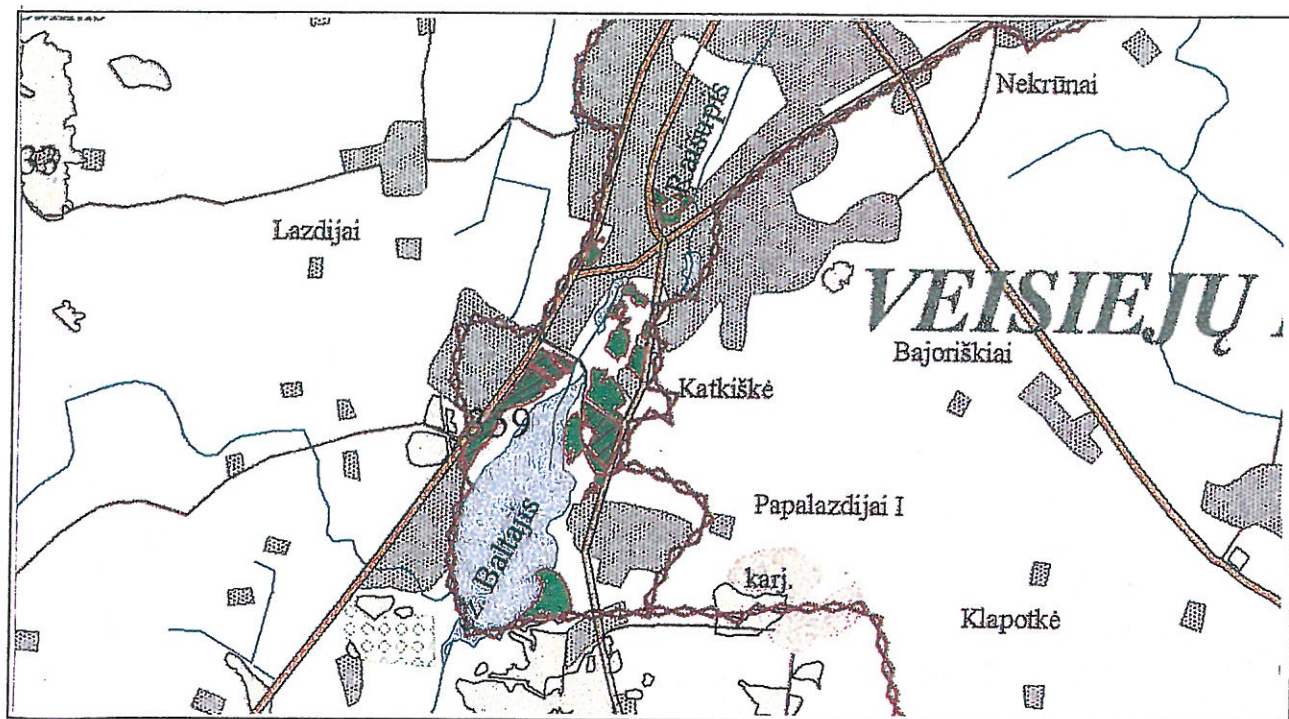
Architektūros ir aplinkosaugos skyriaus vyr. specialistė

*[Signature]*

Renata Mulicollėnė

2015 m. .... mėn. 16 d.

**LAZDIJŲ MIESTO VALSTYBINĖS REIKŠMĖS MIŠKŲ PLOTAI SIŪLOMI PERDUOTI  
PATIKĖJIMO TEISE VALDYTI LAZDIJŲ RAJONO SAVIVALDYBEI ARBA  
VĮ VEISIEJŲ MIŠKŲ URĖDIJAI**



Sutartiniai ženklai	
Sutartinio ženklo žymėjimas	Sutartinio ženklo aprašymas.
	Savivaldybei – žaliame fone užbrūkšniuojant raudona spalva
	VĮ miškų urėdijoms – žaliame fone užbrūkšniuojant juoda spalva

Miškai siūlomi perduoti Lazdijų rajono savivaldybei			
Kvartalo Nr.	Miško sklypo Nr.	Miško sklypo plotas, ha	Miško sklypo kadastro Nr. (nurodoma, jei sklypas įregistruotas NTR)
359	-	3,9009	5923/0005:43
359	-	2,9392	5923/0005:45
359	-	1,1489	5923/0005:46
Miškai siūlomi perduoti VĮ Veisiejų miškų urėdijai			
-	-	-	-

SUDERINTA:

Lazdijų rajono savivaldybės administracijos direktorius	Audrius Klėjus		2015-09-29
VĮ Veisiejų miškų urėdijos urėdas	Zenius Želionis		2015-09-29
Nacionalinės žemės tarnybos prie ŽŪM Architektūros ir žemės ūkio skyriaus vedėja	Audra Kimbirauskienė		2015-09-29

Renata Mulluolienė  
2015 m. .... mėn. .... d.





## LIETUVOS RESPUBLIKOS APLINKOS MINISTERIJA

Biudžetinė įstaiga, A. Jakšto g. 4/9, LT-01105 Vilnius,  
tel. (8-5) 266 3661, faks. (8-5) 266 3663, el. p. info@am.lt, http://www.am.lt.  
Duomenys kaupiami ir saugomi Juridinių asmenų registre, kodas 188602370

Lazdijų rajono savivaldybės administracijai

2017-09-28

Nr. (12-2)-D8-6585

Į 2017-08-25

Nr. 1-2602

### DĖL LIETUVOS RESPUBLIKOS VYRIAUSYBĖS NUTARIMO PROJEKTO

Aplinkos ministerija, pagal kompetenciją išnagrinėjusi pateiktą derinti Lietuvos Respublikos Vyriausybės nutarimo „Dėl valstybinės miškų ūkio paskirties žemės sklypų perdavimo valdyti, naudoti ir disponuoti jais patikėjimo teise Lazdijų rajono savivaldybei“ projektą, pastabų ir pasiūlymų neturi.

Aplinkos viceministras

Martynas Norbutas



## LIETUVOS RESPUBLIKOS ŽEMĖS ŪKIO MINISTERIJA

Lazdijų rajono savivaldybei

2017-09-13 Nr. 22D-3240 (12.149)  
I 2017-08-25 Nr. 1-2602

### DĖL LIETUVOS RESPUBLIKOS VYRIAUSYBĖS NUTARIMO PROJEKTO

Žemės ūkio ministerija, pagal kompetenciją išnagrinėjusi pateiktą derinti Lietuvos Respublikos Vyriausybės nutarimo „Dėl valstybinės miškų ūkio paskirties žemės sklypų perdavimo valdyti, naudoti ir disponuoti jais patikėjimo teise Lazdijų rajono savivaldybei“ projektą, praneša, kad pastabų ir pasiūlymų neturi.

Viceministras

Artūras Bogdanovas

Kopija tikra  
Architektūros ir aplinkosaugos skyriaus vyr. specialistė

Renata Mullikienė  
2017 m. 09 mėn. 13 d.

Loreta Lazauskienė, tel. (8 5) 239 8474, el. p. Loreta.Lazauskiene@zum.lt

Budžetinė įstaiga  
Gedimino pr. 19  
01103 Vilnius  
Tel. (8 5) 239 1001  
Faks. (8 5) 239 1212

El. paštas [zum@zum.lt](mailto:zum@zum.lt)  
<http://www.zum.lt>  
Duomenys kaupiami ir saugomi  
Juridinių asmenų registre  
Kodas 188675190

Atsiskaitomoji sąskaita  
LT674010042400070079  
AB DNB bankas



100 Atkurtai  
Lietuvai



**LIETUVOS RESPUBLIKOS VYRIAUSYBĖS KANCELIARIJA  
TEISĖS GRUPĖ**

**IŠVADA**

**DĖL LIETUVOS RESPUBLIKOS VYRIAUSYBĖS NUTARIMO „DĖL VALSTYBINĖS  
MIŠKŲ ŪKIO PASKIRTIES ŽEMĖS SKLYPŲ PERDAVIMO PATIKĖJIMO TEISE  
LAZDIJŲ RAJONO SAVIVALDYBEI“ PROJEKTO (TOLIAU – PROJEKTAS)  
(TAP NR. 17-1816) (TAIS NR. 17-13417)**

2017-11-30 Nr.NV-3046

Vilnius

Įvertinę Projekto atitiktį įstatymams, Vyriausybės nutarimams bei teisės technikos reikalavimams, tačiau nevertindami Projekte pateiktų formalių žemės sklypų duomenų, jų atitikties registrų duomenims ir kitiems dokumentams, pažymime, kad esminių pastabų ir pasiūlymų neturime.

Teisės grupės patarėja

Rūta Jovaišienė

Rūta Jovaišienė, tel. 8 706 63 743, el. p.