

LdS



VALSTYBĖS ĮMONĖ REGISTRŲ CENTRAS
Vincio Kudirkos g. 18-3, 03105 Vilnius, tel. (8 5) 2688 262, faks. (8 5) 2688 311, el.p. info@registrucentras.lt

NEKILNOJAMOJO TURTO REGISTRO CENTRINIO DUOMENŲ BANKO IŠRAŠAS

2017-04-19 16:35:16

1. Nekilnojamojo turto registre įregistruotas turtas:

Registro Nr.: 44/2126830

Registro tipas: Žemės sklypas

Sudarymo data: 2017-04-13

Šilalės r. sav., Laukuvos sen., Burbiškių k.

Registro tvarkytojas: Valstybės įmonės Registrų centro Tauragės filialas

2. Nekilnojamieji daiktai:

2.1.

Žemės sklypas

Šilalės r. sav., Laukuvos sen., Burbiškių k.

Unikalus daikto numeris: 4400-4571-0004

Žemės sklypo kadastro numeris ir kadastro

vietovės pavadinimas: 8740/0004:356 Laukuvos k.v.

Daikto pagrindinė naudojimo paskirtis: Miškų ūkio

Žemės sklypo naudojimo būdas: Ūkinių miškų sklypai

Žemės sklypo plotas: 23.4271 ha

Miško žemės plotas: 16.3416 ha

Kitos žemės plotas: 7.0855 ha

Žemės ūkio naudmenų našumo balas: 20.0

Matavimų tipas: Žemės sklypas suformuotas atliekant kadastrinius matavimus

Indeksuota žemės sklypo vertė: 32818 Eur

Indeksuota žemės sklypo vertė be miško: 125 Eur

Indeksuota miško vertė: 32693 Eur

Indeksuota miško medynų vertė: 29822 Eur

Žemės sklypo vertė: 8085 Eur

Sklypo vertė be miško žemės ir medynų: 78 Eur

Miško žemės ir medynų vertė: 8007 Eur

Miško medynų vertė: 6213 Eur

Vidutinė rinkos vertė: 35922 Eur

Vidutinės rinkos vertės nustatymo data: 2017-02-15

Vidutinės rinkos vertės nustatymo būdas: Masinis vertinimas

Kadastro duomenų nustatymo data: 2017-02-15

3. Daikto priklausiniai iš kito registro: įrašų nėra

4. Nuosavybė:

4.1.

Nuosavybės teisė

Savininkas: LIETUVOS RESPUBLIKA, a.k. 111105555

Daiktas: žemės sklypas Nr. 4400-4571-0004, aprašytas p. 2.1.

Įregistravimo pagrindas: 2017-04-05 Nacionalinės žemės tarnybos teritorinio skyriaus vedėjo sprendimas Nr. 33SK-348-(14.33.110.)

Įrašas galioja: Nuo 2017-04-19

5. Valstybės ir savivaldybių žemės patikėjimo teisė:

5.1.

Valstybinės žemės patikėjimo teisė

Patikėtinis: Nacionalinė žemės tarnyba prie Žemės ūkio ministerijos, a.k. 188704927

Daiktas: žemės sklypas Nr. 4400-4571-0004, aprašytas p. 2.1.

Įregistravimo pagrindas: 2017-04-05 Nacionalinės žemės tarnybos teritorinio skyriaus vedėjo sprendimas Nr. 33SK-348-(14.33.110.)

Įrašas galioja: Nuo 2017-04-19

6. Kitos daiktinės teisės : įrašų nėra

7. Juridiniai faktai: įrašų nėra

8. Žymos: įrašų nėra



Kopija tikra

Tauragės filialo inspektorė
Gaida Stončiūtė

9. Specialiosios žemės ir miško naudojimo sąlygos:

9.1.

II. Kelių apsaugos zonos

Daiktas: žemės sklypas Nr. 4400-4571-0004, aprašytas p. 2.1.
[registravimo pagrindas: 2017-04-05 Nacionalinės žemės tarnybos teritorinio skyriaus
vedėjo sprendimas Nr. 33SK-348-(14.33.110.)
Plotas: 0.055 ha
[rašas galioja: Nuo 2017-04-19

9.2.

XXXV. Kraštovaizdžio draustiniai

Daiktas: žemės sklypas Nr. 4400-4571-0004, aprašytas p. 2.1.
[registravimo pagrindas: 2017-04-05 Nacionalinės žemės tarnybos teritorinio skyriaus
vedėjo sprendimas Nr. 33SK-348-(14.33.110.)
Plotas: 23.7718 ha
[rašas galioja: Nuo 2017-04-19

9.3.

XXXIV. Nacionaliniai ir regioniniai parkai

Daiktas: žemės sklypas Nr. 4400-4571-0004, aprašytas p. 2.1.
[registravimo pagrindas: 2017-04-05 Nacionalinės žemės tarnybos teritorinio skyriaus
vedėjo sprendimas Nr. 33SK-348-(14.33.110.)
Plotas: 23.7718 ha
[rašas galioja: Nuo 2017-04-19

9.4.

XIX. Nekilnojamųjų kultūros vertybių teritorija ir apsaugos zonos

Daiktas: žemės sklypas Nr. 4400-4571-0004, aprašytas p. 2.1.
[registravimo pagrindas: 2017-04-05 Nacionalinės žemės tarnybos teritorinio skyriaus
vedėjo sprendimas Nr. 33SK-348-(14.33.110.)
Plotas: 22.3589 ha
[rašas galioja: Nuo 2017-04-19

9.5.

XXVI. Miško naudojimo apribojimai

Daiktas: žemės sklypas Nr. 4400-4571-0004, aprašytas p. 2.1.
[registravimo pagrindas: 2017-04-05 Nacionalinės žemės tarnybos teritorinio skyriaus
vedėjo sprendimas Nr. 33SK-348-(14.33.110.)
Plotas: 18.9614 ha
[rašas galioja: Nuo 2017-04-19

10. Daikto registravimas ir kadastro žymos:

10.1.

Kadastrinius matavimus atliko (kadastro žyma)**POVILAS RINGAILA**

Daiktas: žemės sklypas Nr. 4400-4571-0004, aprašytas p. 2.1.
[registravimo pagrindas: 2016-07-18 Kvalifikacijos pažymėjimas Nr. 2M-M-2443
2017-02-15 Nekilnojamojo daikto kadastro duomenų byla
[rašas galioja: Nuo 2017-04-19

10.2.

Suformuotas naujas (daikto registravimas)

Daiktas: žemės sklypas Nr. 4400-4571-0004, aprašytas p. 2.1.
[registravimo pagrindas: 2017-04-05 Nacionalinės žemės tarnybos teritorinio skyriaus
vedėjo sprendimas Nr. 33SK-348-(14.33.110.)
[rašas galioja: Nuo 2017-04-19

11. Registro pastabos ir nuorodos: įrašų nėra**12. Kita informacija: įrašų nėra****13. Informacija apie duomenų sandoriui tikslinimą: įrašų nėra**

2017-04-19 16:35:16

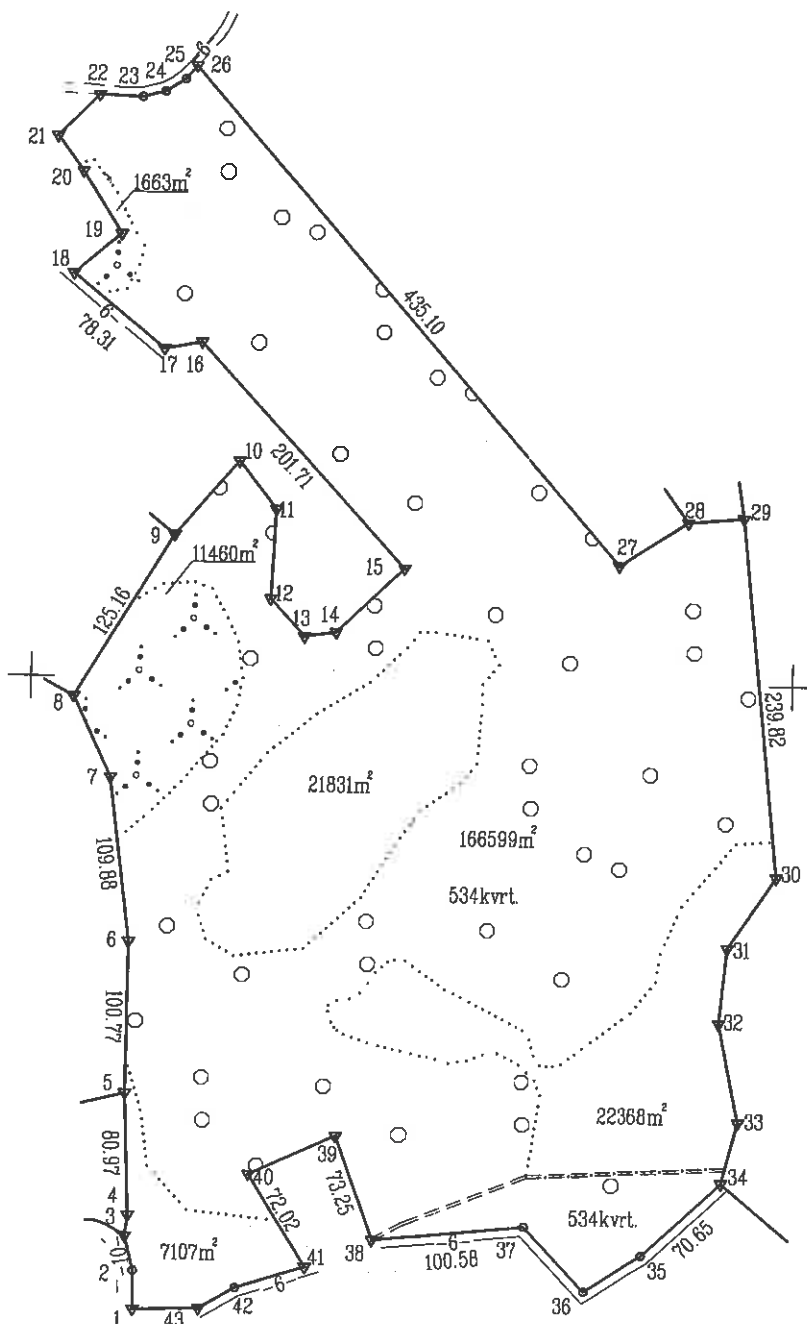
Dokumentą atspausdino
Skyriaus vedėjas



MODESTAS
ŠLEPVIČIUS

ŽEMĖS SKLYPO PLANAS M 1:5000

Sklypo plotas 234271m²



Linijų anotacijų lentelė	
Gretimybė	Atstumas
1-2	25.69
2-3	23.48
3-4	13.93
4-5	59.47
5-6	64.59
6-7	40.29
7-8	59.55
8-9	33.49
9-10	20.93
10-11	61.51
11-12	25.18
12-13	40.52
13-14	48.80
14-15	29.19
15-16	38.26
16-17	28.25
17-18	15.25
18-19	15.24
19-20	11.76
20-21	53.55
21-22	36.34
22-23	58.52
23-24	50.15
24-25	67.16
25-26	41.67
26-27	44.38
27-28	58.34
28-29	61.91
29-30	47.45
30-31	27.26
31-32	43.11
32-33	
33-34	
34-35	
35-36	
36-37	
37-38	
38-39	
39-40	
40-41	
41-42	
42-43	
43-1	

392000
6171000

SUDERINTA
KULTŪROS PAVELDO DEPARTAMENTAS
PRIE KULTŪROS MINISTERIJOS
TAURAGĖS SKYRIUS
2017 m. kovo mėn. 24 d.



Kadastro:	vietovė	Laukuvos	blokas	sklypas
Žemės sklypo kadastro Nr.	8	7	4	0 0 0 0 4 0 3 5 6

Gatvė, namo Nr.	Skl. Nr. 5124-13
Kaimas (miestelis)	Burbiškių
Senitūnija	Laukuvos
Miestas (rajonas)	Šilalės
Apskritis	Tauragės

Gretimybė	Gretimio žemės sklypo kadastro Nr.	Pastabos
1-3		10m pl. kelias
3-5	874000040146	
5-8	874000040147	
8-9	874000040145	proj. 6m pl. kelias
9-17		Valstybinė žemė
17-18		6m pl. kelias
18-22		Valstybinė žemė
22-26		6m. pl. kelias
26-28	874000040352	
28-29	874000040053	
29-34	874000040319	
34-38		6m pl. kelias
38-41		Valstybinė žemė
41-43		6m pl. kelias
43-1		Valstybinė žemė

Su paženkintomis vietovėse žemės sklypo ribomis, aprašytais 2015 m. balandžio mėn. 13 d. žemės sklypo paženklinimo-parodymo akte, ir nustatyto ploto sutinku: Žemės savininkas (naudotojas): *Laukai ežeris miškų*

VĮ "Rietavo miškų urėdija" (vardas, pavardė)

(parašas)

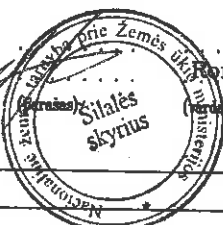
(data)

Nacionalinės žemės tarnybos prie Žemės ūkio ministerijos Šilalės skyrius

Patikrino:

Suderino:

(parašas)



2017-04-05


(data)

A.V.

GEOGAMA

UAB "GEOGAMA", į/k 302798906, Universiteto 8A, Akademijos mstl., Kauno r.

Pareigos	Parašas	Vardas, pavardė	Data
Direktorius		Povilas Ringaila	2017-02-15
Matininkas		Povilas Ringaila	2017-02-15



ŽEMĖS SKLYPO PLANAS M 1:5000


Sklypo plotas 234271m²

Žemės sklypo kadastro Nr. 87400004

KOORDINAČIŲ ŽINIARAŠTIS

Koordinatinių sistema LKS-94							
Taško Nr.	Kodas	X	Y	Taško Nr.	Kodas	X	Y
1	R	6171080.57	392077.96	39	R	6171197.19	392207.44
2	R	6171106.26	392077.31	40	R	6171171.00	392151.34
3	R	6171129.03	392071.57	41	R	6171109.98	392189.59
4	R	6171142.87	392073.14	42	R	6171095.51	392144.41
5	R	6171223.74	392069.07	43	R	6171081.42	392121.06
6	R	6171324.51	392068.66				
7	R	6171433.40	392053.94				
8	R	6171487.03	392028.24				
9	R	6171595.01	392091.53				
10	R	6171644.39	392133.16				
11	R	6171612.73	392158.08				
12	R	6171553.22	392155.82				
13	R	6171528.40	392178.31				
14	R	6171531.60	392198.99				
15	R	6171574.62	392242.95				
16	R	6171723.04	392106.35				
17	R	6171718.40	392081.60				
18	R	6171767.81	392020.84				
19	R	6171794.28	392051.52				
20	R	6171835.40	392025.24				
21	R	6171858.89	392007.91				
22	R	6171886.24	392034.66				
23	R	6171885.17	392062.89				
24	R	6171888.97	392077.66				
25	R	6171897.22	392090.48				
26	R	6171906.17	392098.10				
27	R	6171578.67	392384.55				
28	R	6141608.06	392429.32				
29	R	6171611.26	392465.52				
30	R	6171372.97	392492.57				
31	R	6171325.60	392461.73				
32	R	6171275.64	392457.39				
33	R	6171210.00	392471.61				
34	R	6171169.56	392461.55				
35	R	6171120.67	392410.54				
36	R	6171096.40	392373.38				
37	R	6171138.63	392333.13				
38	R	6171128.57	392233.06				

SKLYPO CENTRO KOORDINATĖS

Koordinatinių sistema	Koordinatės X/Y	Planšetės nomenklatura
Sistema, kurioje vykdyti matavimai	X=6171391 Y=392280	38/54
Valstybinė LKS-1994	X=6171391 Y=392280	38/54
Žiniaraštį sudarė  Povilas Ringaila, 2M-M-2443, 2017-02-15		

Ištrauka iš Lietuvos Administracinių teisių pažeidimų kodekso

47 straipsnis. Pastovių žemėnaudos riboženklų sunaikinimas arba gadinimas - užtraukia baudą nuo dviejų šimtų penkiasdešimties iki penkių šimtų litų.

Duomenys apie žemės naudojimo apribojimus

Eil. Nr.	Kodas	Apribojimai	Žemės plotas, m ²
1	2	3	4
1	26	Miško naudojimo apribojimai	189614
2	19	Nekilnojamųjų kultūros vertybių teritorija ir apsaugos zonos	223589
3	34	Nacionaliniai ir regioniniai parkai	237718
4	35	Kraštovaizdžio draustiniai	237718
5	2	Kelių apsaugos zonos	550

SERVITUTAS

Eil. Nr.	Kodas	Servituto rūšis	Plotas m ²
-	-	Nėra	-
-	-	-	-
-	-	-	-



Kopija tikra

Personalo inspektorė
Carva Stončiūtė



230

NEKILNOJAMOJO TURTO REGISTRO CENTRINIO DUOMENŲ BANKO IŠRAŠAS

2015-09-02 16:15:06

1. Nekilnojamojo turto registre įregistruotas turtas:

Registro Nr.: 44/2000692
Registro tipas: Žemės sklypas
Sudarymo data: 2015-09-02
Šilalės r. sav. Laukuvos sen. Gatautiškės k.
Registro tvarkytojas: Valstybės įmonės Registrų centro Tauragės filialas

2. Nekilnojamieji daiktai:

2.1.

Žemės sklypas
Šilalės r. sav. Laukuvos sen. Gatautiškės k.
Aprašymas / pastabos: Vidutinė rinkos vertė apskaičiuota taikant indeksuotą miško medynų vertę.
Unikalus daikto numeris: 4400-3935-0353
Žemės sklypo kadastro numeris ir kadastro vietovės pavadinimas: 8754/0001:112 Požerės k.v.
Daikto pagrindinė naudojimo paskirtis: Miškų ūkio
Žemės sklypo naudojimo būdas: Ūkinių miškų sklypai
Žemės sklypo plotas: 6.5347 ha
Miško žemės plotas: 6.4500 ha
Vandens telkinių plotas: 0.0847 ha
Žemės ūkio naudmenų našumo balas: 29.9
Matavimų tipas: Žemės sklypas suformuotas atliekant kadastrinius matavimus
Indeksuota žemės sklypo vertė: 3678 Eur
Indeksuota žemės sklypo vertė be miško: 2 Eur
Indeksuota miško vertė: 3677 Eur
Indeksuota miško medynų vertė: 3115 Eur
Žemės sklypo vertė: 1001 Eur
Sklypo vertė be miško žemės ir medynų: 1 Eur
Miško žemės ir medynų vertė: 1000 Eur
Miško medynų vertė: 649 Eur
Vidutinė rinkos vertė: 4165 Eur
Vidutinės rinkos vertės nustatymo data: 2015-09-02
Vidutinės rinkos vertės nustatymo būdas: Masinis vertinimas
Kadastro duomenų nustatymo data: 2014-09-25

3. Daikto priklausiniai iš kito registro: įrašų nėra

4. Nuosavybė:

4.1.

Nuosavybės teisė
Savininkas: LIETUVOS RESPUBLIKA, a.k. 111105555
Daiktas: žemės sklypas Nr. 4400-3935-0353, aprašytas p. 2.1.
[registravimo pagrindas: Nacionalinės žemės tarnybos teritorinio skyriaus vedėjo sprendimas, 2015-07-29, Nr. 33SK-594-(14.33.110.)]
[rašas galioja: Nuo 2015-09-02]

5. Valstybės ir savivaldybių žemės patikėjimo teisė:

5.1.

Valstybinės žemės patikėjimo teisė
Patikėtinis: Nacionalinė žemės tarnyba prie Žemės ūkio ministerijos, a.k. 188704927
Daiktas: žemės sklypas Nr. 4400-3935-0353, aprašytas p. 2.1.
[registravimo pagrindas: Nacionalinės žemės tarnybos teritorinio skyriaus vedėjo sprendimas, 2015-07-29, Nr. 33SK-594-(14.33.110.)]
[rašas galioja: Nuo 2015-09-02]

6. Kitos daiktinės teisės : įrašų nėra

7. Juridiniai faktai: įrašų nėra



Personalo inspektore
Gaiva Stončiūtė

8. Žymos: [rašų nėra]

9. Specialiosios žemės ir miško naudojimo sąlygos:

9.1.

XXXV. Kraštovaizdžio draustiniai

Daiktas: žemės sklypas Nr. 4400-3935-0353, aprašytas p. 2.1.

[registravimo pagrindas: Nacionalinės žemės tarnybos teritorinio skyriaus vedėjo sprendimas, 2015-07-29, Nr. 33SK-594-(14.33.110.)

Plotas: 6.5347 ha

[rašas galioja: Nuo 2015-09-02

9.2.

XXXIV. Nacionaliniai ir regioniniai parkai

Daiktas: žemės sklypas Nr. 4400-3935-0353, aprašytas p. 2.1.

[registravimo pagrindas: Nacionalinės žemės tarnybos teritorinio skyriaus vedėjo sprendimas, 2015-07-29, Nr. 33SK-594-(14.33.110.)

Plotas: 6.5347 ha

[rašas galioja: Nuo 2015-09-02

9.3.

XXIX. Paviršinio vandens telkinių apsaugos zonos ir pakrantės apsaugos juostos

Daiktas: žemės sklypas Nr. 4400-3935-0353, aprašytas p. 2.1.

[registravimo pagrindas: Nacionalinės žemės tarnybos teritorinio skyriaus vedėjo sprendimas, 2015-07-29, Nr. 33SK-594-(14.33.110.)

Plotas: 0.3465 ha

[rašas galioja: Nuo 2015-09-02

9.4.

XXVI. Miško naudojimo apribojimai

Daiktas: žemės sklypas Nr. 4400-3935-0353, aprašytas p. 2.1.

[registravimo pagrindas: Nacionalinės žemės tarnybos teritorinio skyriaus vedėjo sprendimas, 2015-07-29, Nr. 33SK-594-(14.33.110.)

Plotas: 6.45 ha

[rašas galioja: Nuo 2015-09-02

10. Daikto registravimas ir kadastro žymos:

10.1.

Kadastrinius matavimus atliko (kadastro žyma)

UAB "SAUGVILA", a.k. 126132394

Daiktas: žemės sklypas Nr. 4400-3935-0353, aprašytas p. 2.1.

[registravimo pagrindas: Kvalifikacijos pažymėjimas, 2009-03-31, Nr. 2M-M-931
Nekilnojamojo daikto kadastro duomenų byla, 2014-09-25

[rašas galioja: Nuo 2015-09-02

10.2.

Suformuotas naujas (daikto registravimas)

Daiktas: žemės sklypas Nr. 4400-3935-0353, aprašytas p. 2.1.

[registravimo pagrindas: Nacionalinės žemės tarnybos teritorinio skyriaus vedėjo sprendimas, 2015-07-29, Nr. 33SK-594-(14.33.110.)

[rašas galioja: Nuo 2015-09-02

11. Registro pastabos ir nuorodos: [rašų nėra]

12. Kita informacija: [rašų nėra]

13. Informacija apie duomenų sandoriui tikslinimą: [rašų nėra]

2015-09-02 16:15:06

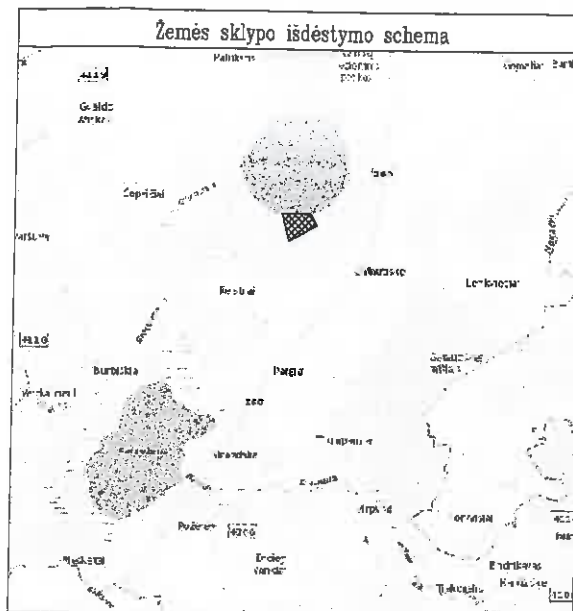
Dokumentą atspausdino
Skyriaus vedėjas

MODESTAS
ŠLEPAVIČIUS



Kopija tik

Personalo inspektoriė
Gaiva Stončiūtė



ŽEMĖS SKLYPO PLANAS M 1:2000

Sklypo plotas 65347 m²

ežeras Lūkstas

K=6172400.00
Y=394600.00

Griovys
847 m²

20290 m²

44211 m²

Linijų anotacijų lentelė

Gretimybė	Atstumas
3-4	9.65
6-7	23.18
7-8	16.51
8-9	16.32
9-10	12.51
10-11	11.01
11-12	10.44
12-13	10.13
13-14	11.75
14-15	17.52
15-16	20.13
16-17	10.68
17-18	9.68
18-19	16.84
19-20	17.84
20-21	15.00
21-22	15.51
22-23	19.35
23-24	14.04
24-25	9.66
25-1	19.20

Įrašymui tilėti
Sintari Gniškaitė



ŽEMĖS SKLYPO RIBOS
PAŽYMĖTOS KADASTRO ŽEMĖLAPYJE
2014-09-22
VI Registrų centro Taurages filialas

GIC grupės vedėja (parašas) Birutė Jankauskienė (vardas, pavardė)

Kadastras:	vieta	Požerės	blokas	sklypas
Žemės sklypo kadastras Nr.	8	7	5	4 0 0 0 1 0 1 1 2

Gatvė, namo Nr.	Skil. proj. Nr. P1078-4
Kaimas (miestelis)	Gatautiskės
Seniūnija	Laukuvos
Miestas (rajonas)	Silalės
Apskritis	Taurages

Gretimybė	Gretimio žemės sklypo kadastras Nr.	Pastabos
1 - 3	8754/0001: 0389	
3 - 5	8754/0001: 0099	
5 - 6	8754/0001: 0388	
6 - 1		Lūksto ežeras

Naudojamas plotas							
Privati				Valstybinė			
atskirai		bendrai		atskirai		bendrai	
ind.	m ²	ind.	m ²	ind.	m ²	ind.	m ²
					65347		

SUDERINTA
2014 m. liepos 21 d.
Vyr. specialistas laukia ai
vėdinio d' e' n' i' s' f' ' as
Linas Šedvilas

Su paženklinimais žemės sklypo ribomis, aprašytomis 2014 m. sausio mėn. 28 d. žemės sklypo paženklinimo-parodymo akte, ir nustatytu plotu sutinku:
Žemės savininkas (naudotojas):

(vardas, pavardė) (parašas) (data) 2014.03.14

Nacionalinės žemės tarnybos prie Žemės ūkio ministerijos
Silalės skyrius
Patikrino: VEDĖJAS
Suderino: Romualdas Bukauskas (parašas)
Vyr. specialistas laukia ai
Jonas Kačinauskas (parašas)
2015-07-29
2015-07-29
(data)

Kvalifikacijos
pažymėjimas
Nr. 2M-M-931

Saugvila

Uždaroji akcinė bendrovė

Pareigos: Raimundas Stanisauskas
Vardas ir pavardė: Raimundas Stanisauskas
Data: 2014-01-30

DOKUMENTAI

ŽEMĖS SKLYPO PLANAS M 1:2000

Sklypo plotas 65347 m²

Žemės sklypo kadastro Nr. 87540001

KOORDINACIŲ ŽINIARAŠTIS

Koordinatų sistema LKS-94							
Taško Nr.	Kodas	X	Y	Taško Nr.	Kodas	X	Y
1	R	6172389.64	394677.19				
2	R	6172264.87	394746.49				
3	R	6172201.77	394638.07				
4	R	6172197.08	394629.63				
5	R	6172101.40	394457.388				
6	R	6172387.00	394383.63				
7	R	6172385.00	394406.72				
8	R	6172384.50	394423.22				
9	R	6172385.00	394439.53				
10	R	6172386.00	394452.00				
11	R	6172387.00	394462.97				
12	R	6172389.00	394473.22				
13	R	6172386.50	394483.03				
14	R	6172385.00	394494.69				
15	R	6172389.50	394511.63				
16	R	6172390.00	394531.75				
17	R	6172391.50	394542.22				
18	R	6172390.50	394551.84				
19	R	6172388.50	394568.56				
20	R	6172383.50	394585.69				
21	R	6172383.50	394600.69				
22	R	6172383.00	394616.19				
23	R	6172381.00	394635.44				
24	R	6172384.50	394649.03				
25	R	6172384.50	394658.69				

Teisgum tikėti. Sinteri Guškaitė

SKLYPO CENTRO KOORDINATĖS		
Koordinatų sistema	Koordinatės X/Y	Planšetės nomenklatura
Sistema, kurioje vykdyti matavimai	X=6172277 Y=394550	38/54
Valstybinė LKS-1994	X=6172277 Y=394550	38/54
Žiniaraštį sudarė	Raimundas Stanislaukas, 2M-M-931 (vardas ir pavardė, pažymėjimo Nr.)	2014-01-30 (data)

Ištrauka iš Lietuvos Administracinių teisių pažeidimų kodekso:

47 straipsnis. Pastovių žemėnaudos riboženklų sunaikinimas arba gadinimas - užtraukia baudą, nuo dviejų šimtų penkiasdešimties iki penkių šimtų litų.

Duomenys apie žemės naudojimo apribojimus			
Eil. Nr.	Kodas	Apribojimai	Žemės plotas, m ²
1	XXVI 26	XXVI Miške naudojimo apribojimai	64500
2	XXVI 63	XXVI Paviršinio vandens telkinių apsaugos zonos ir pakrantės apsaugos juostos	2465
3	XXXIV 34	XXXIV Nacionaliniai ir regioniniai parkai	65347
4	XXXV 35	XXXV Kraštovaizdžio draustiniai	65347

Teisgum tikėti. Sinteri Guškaitė

SERVITUTAS			
Eil. Nr.	Kodas	Servituto rūšis	Plotas, m ²



232



VALSTYBĖS ĮMONĖ REGISTRŲ CENTRAS
Vincas Kudirkos g. 18-3, LT-03105 Vilnius, tel. (5) 2688 262, faks. (5) 2688 311, el.p. info@registrucentras.lt

NEKILNOJAMOJO TURTO REGISTRO CENTRINIO DUOMENŲ BANKO IŠRAŠAS

2015-08-10 09:31:32

1. Nekilnojamojo turto registre įregistruotas turtas:

Registro Nr.: 44/1993575
Registro tipas: Žemės sklypas
Sudarymo data: 2015-08-07
Šilalės r. sav. Laukuvos sen. Trakogalio k.
Registro tvarkytojas: Valstybės įmonės Registrų centro Tauragės filialas

2. Nekilnojamieji daiktai:

2.1.

Žemės sklypas
Šilalės r. sav. Laukuvos sen. Trakogalio k.
Unikalus daikto numeris: 4400-3914-3114
Žemės sklypo kadastro numeris ir kadastro
vietovės pavadinimas: 8754/0005:503 Požerės k.v.
Daikto pagrindinė naudojimo paskirtis: Miškų ūkio
Žemės sklypo naudojimo būdas: Ūkinių miškų sklypai
Žemės sklypo plotas: 7.4589 ha
Miško žemės plotas: 3.3400 ha
Kitos žemės plotas: 4.1189 ha
Žemės ūkio naudmenų našumo balas: 29.9
Matavimų tipas: Žemės sklypas suformuotas atliekant kadastrinius
matavimus
Indeksuota žemės sklypo vertė: 4874 Eur
Indeksuota žemės sklypo vertė be miško: 54 Eur
Indeksuota miško vertė: 4819 Eur
Indeksuota miško medynų vertė: 4363 Eur
Žemės sklypo vertė: 1228 Eur
Sklypo vertė be miško žemės ir medynų: 34 Eur
Miško žemės ir medynų vertė: 1194 Eur
Miško medynų vertė: 909 Eur
Vidutinė rinkos vertė: 5383 Eur
Vidutinės rinkos vertės nustatymo data: 2015-08-10
Vidutinės rinkos vertės nustatymo būdas: Masinis vertinimas
Kadastro duomenų nustatymo data: 2014-09-25

3. Daikto priklausiniai iš kito registro: įrašų nėra

4. Nuosavybė:

4.1.

Nuosavybės teisė
Savininkas: LIETUVOS RESPUBLIKA, a.k. 111105555
Daiktas: žemės sklypas Nr. 4400-3914-3114, aprašytas p. 2.1.
[registravimo pagrindas: Nacionalinės žemės tarnybos teritorinio skyriaus vedėjo
sprendimas, 2015-07-29, Nr. 33SK-596-(14.33.110.)
[rašas galioja: Nuo 2015-08-10

5. Valstybės ir savivaldybių žemės patikėjimo teisė:


5.1.

Valstybinės žemės patikėjimo teisė
Patikėtinis: Nacionalinė žemės tarnyba prie Žemės ūkio ministerijos,
a.k. 188704927
Daiktas: žemės sklypas Nr. 4400-3914-3114, aprašytas p. 2.1.
[registravimo pagrindas: Nacionalinės žemės tarnybos teritorinio skyriaus vedėjo
sprendimas, 2015-07-29, Nr. 33SK-596-(14.33.110.)
[rašas galioja: Nuo 2015-08-10

6. Kitos daiktinės teisės : įrašų nėra

7. Juridiniai faktai: įrašų nėra

8. Žymos: įrašų nėra



9. Specialiosios žemės ir miško naudojimo sąlygos:

9.1.

XXXIV. Nacionaliniai ir regioniniai parkai

Daiktas: žemės sklypas Nr. 4400-3914-3114, aprašytas p. 2.1.

[registravimo pagrindas: Nacionalinės žemės tarnybos teritorinio skyriaus vedėjo sprendimas, 2015-07-29, Nr. 33SK-596-(14.33.110.)

Plotas: 7.4589 ha

[rašas galioja: Nuo 2015-08-10

9.2.

XXVI. Miško naudojimo apribojimai

Daiktas: žemės sklypas Nr. 4400-3914-3114, aprašytas p. 2.1.

[registravimo pagrindas: Nacionalinės žemės tarnybos teritorinio skyriaus vedėjo sprendimas, 2015-07-29, Nr. 33SK-596-(14.33.110.)

Plotas: 3.34 ha

[rašas galioja: Nuo 2015-08-10

10. Daikto registravimas ir kadastro žymos:

10.1.

Kadastrinius matavimus atliko (kadastro žyma)

GINTARĖ GRIŠKAITĖ**RAIMUNDAS STANISLAUSKAS**

Daiktas: žemės sklypas Nr. 4400-3914-3114, aprašytas p. 2.1.

[registravimo pagrindas: Kvalifikacijos pažymėjimas, 2009-03-31, Nr. 2M-M-931

Kvalifikacijos pažymėjimas, 2011-07-19, Nr. 2M-M-1668

Nekilnojamojo daikto kadastro duomenų byla, 2014-09-25

[rašas galioja: Nuo 2015-08-10

10.2.

Suformuotas naujas (daikto registravimas)

Daiktas: žemės sklypas Nr. 4400-3914-3114, aprašytas p. 2.1.

[registravimo pagrindas: Nacionalinės žemės tarnybos teritorinio skyriaus vedėjo sprendimas, 2015-07-29, Nr. 33SK-596-(14.33.110.)

[rašas galioja: Nuo 2015-08-10

11. Registro pastabos ir nuorodos: [rašų nėra**12. Kita informacija:** [rašų nėra**13. Informacija apie duomenų sandoriui tikslinimą:** [rašų nėra

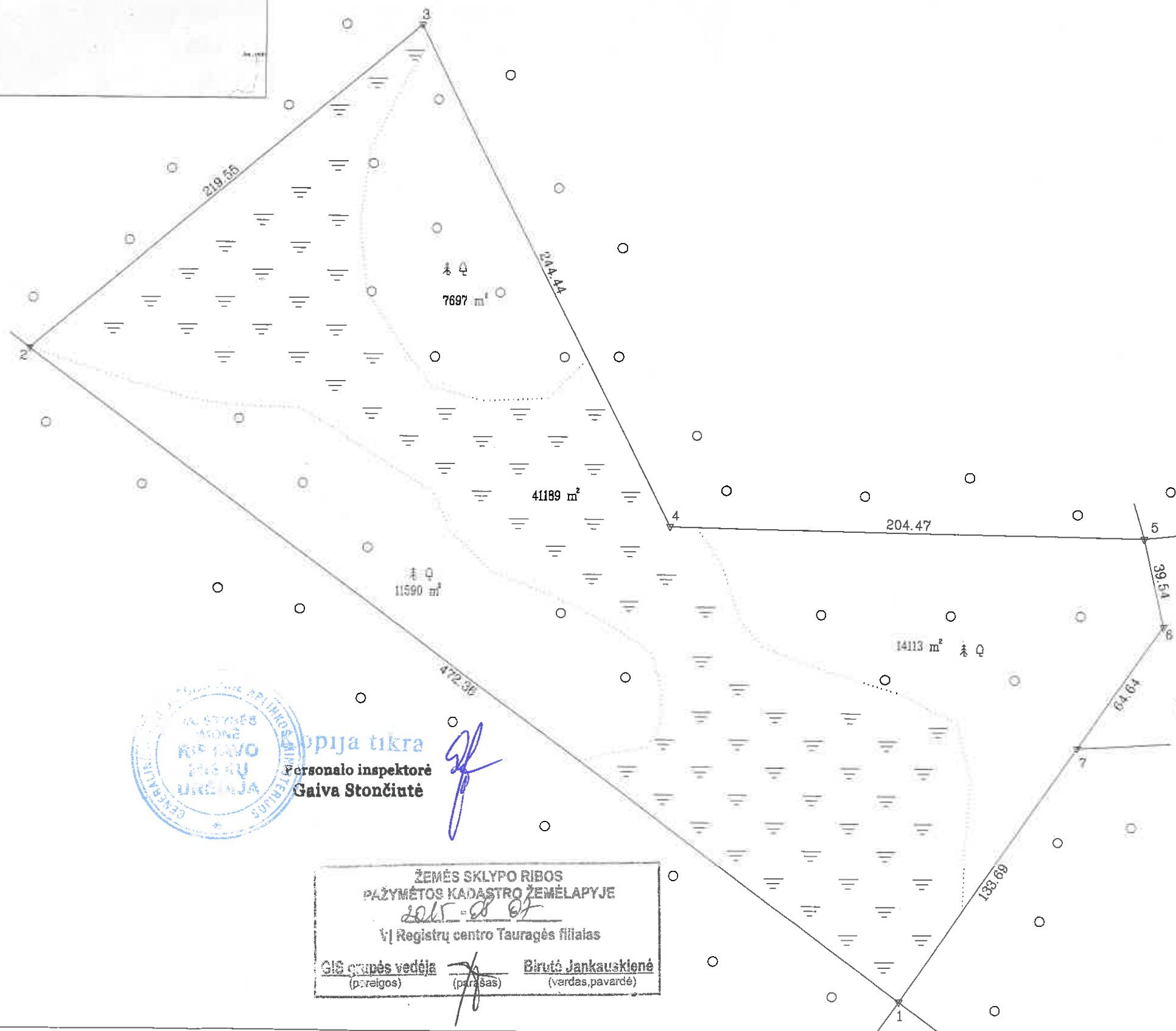
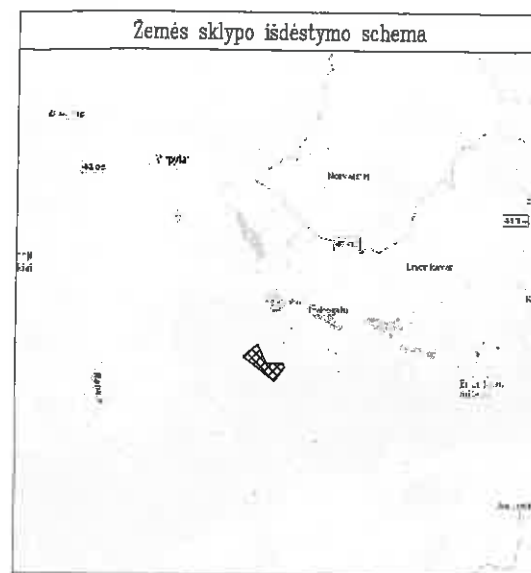
2015-08-10 09:31:32

Dokumenta atspausdino
RegistratoriusRIMANTAS
ŠIMAITISPersonalo inspektoriė
Gaija Stončiūtė

Žemės sklypo išdėstymo schema

ŽEMĖS SKLYPO PLANAS M 1:2000

Sklypo plotas 74589 m²



opija tikra
Personalo inspektore
Gaiva Stončiūtė

ŽEMĖS SKLYPO RIBOS
PAŽYMĖTOS KADASTRO ŽEMĖLAPYJE
2015-08-07
VĮ Registrų centro Tauragės filialas

GIS grupės vedėja (parašas) Birutė Jankauskienė (verdas, pavardė)

Kadastro.	vietovė	Požerės	blokas	sklypas
Žemės sklypo kadastro Nr. 8 7 5 4 0 0 0 5 0 9 0 3				

Gatvė, namo Nr.	Skl. proj. Nr. P1078-3
Kaimas (miestelis)	Trakogalis
Seniūnija	Laukuvos
Miestas (rajonas)	Šilalės
Apskritis	Tauragės

Gretimybė	Gretimo žemės sklypo kadastro Nr.	Pastabos
1 - 2	8754/0005:0025	
2 - 5	8754/0005:0444	
5 - 7	8754/0005:0404	
7 - 1	8754/0005:0260	

Naudojamas plotas							
Privati				Valstybinė			
atskirai		bendrai		atskirai		bendrai	
ind.	m²	ind.	m²	ind.	m²	ind.	m²
					74589		



SUDERINTA
2015 m. liepos 21 d.
Vyr. specialistas R. K. Jankauskas
Linas Šedvilas

Su paženklintomis vietovėmis žemės sklypo ribomis, aprašytais 2013 m. rugpjūčio mėn. 27 d. žemės sklypo paženklavimo-parašymo akte, ir nustatytu plotu sutinku žemės savininkas (naudotojas):

(verdas, pavardė) (parašas) (data)
SUDERINTA
Miškų urėdovs
Vacys Jankauskas
2014.03.14

Nacionalinės žemės tarnybos prie Žemės ūkio ministerijos
Plungės ir Rietavo skyrius
Patikrino: VEDEJAS
Suderino: Romualdas Bukas
Vyr. specialistas
Jonas Kačinauskas
2015-07-13
2015-07-29
(data)
A. V.

Kvalifikacijos pažymėjimas Nr. 2M-M-931	Saugvila	Uždaroji akcinė bendrovė	DNV SERTIFIKUOTA ORGANIZACIJOS VADYBOS SISTEMA = ISO 9001:2015
Pareigos	Parašas	Vardas ir pavardė	Data
Matininkas		Raimundas Stanisauskas	2014-01-30



ŽEMĖS SKLYPO PLANAS M 1:2000

Sklypo plotas 74589 m²

Žemės sklypo kadastro Nr. 87540005

KOORDINACIJŲ ŽINIARAŠTIS

Koordinacijų sistema LKS-94							
Taško Nr.	Kodas	X	Y	Taško Nr.	Kodas	X	Y
1	R	6166401.77	396393.25				
2	R	6166664.04	396014.50				
3	R	6166626.09	396181.90				
4	R	6166607.88	396292.07				
5	R	6166604.00	396496.50				
6	R	6166565.44	396505.26				
7	R	6166512.10	396468.75				
SKLYPO CENTRO KOORDINATĖS							
Koordinacijų sistema		Koordinatės X/Y		Planšetės nomenklatūra			
Sistema, kurioje vykdyti matavimai		X=6166605 Y=396263		39/53			
Valstybinė LKS-1994		X=6166605 Y=396263		39/53			
Žiniaraštį sudarė		Raimundas Stanislaukas, 2M-M-931 (vardas ir pavardė, pažymėjimo Nr.)		2014-01-30 (data)			

Duomenys apie žemės naudojimo apribojimus			
Eil. Nr.	Kodas	Apribojimai	Žemės plotas, m ²
1	XXVI	Miško naudojimo apribojimai	33400
2	XXXIV	Nacionaliniai ir regioniniai parkai	74589

SERVITUTAS			
Eil. Nr.	Kodas	Servituto rūšis	Plotas, m ²

Ištrauka iš Lietuvos Administracinių teisų pažeidimų kodekso:

47 straipsnis. Pastovių žemėnaudos riboženklų sunaikinimas arba gadinimas - užtraukia baudą nuo dviejų šimtų penkiasdešimties iki penkių šimtų litų



234



VALSTYBĖS ĮMONĖ REGISTRŲ CENTRAS
Vincio Kudirkos g. 18-3, LT-03105 Vilnius, tel. (5) 2688 262, faks. (5) 2688 311, el.p. info@registrucentras.lt

NEKILNOJAMOJO TURTO REGISTRO CENTRINIO DUOMENŲ BANKO IŠRAŠAS

2015-08-27 15:13:51

1. Nekilnojamojo turto registre įregistruotas turtas:

Registro Nr.: 44/1998103

Registro tipas: Žemės sklypas

Sudarymo data: 2015-08-25

Šilalės r. sav. Laukuvos sen. Trakogalio k.

Registro tvarkytojas: Valstybės įmonės Registrų centro Tauragės filialas

2. Nekilnojamieji daiktai:

2.1.

Žemės sklypas

Šilalės r. sav. Laukuvos sen. Trakogalio k.

Unikalus daikto numeris: 4400-3932-7267

Žemės sklypo kadastro numeris ir kadastro

vietovės pavadinimas: 8754/0005:504 Požerės k.v.

Daikto pagrindinė naudojimo paskirtis: Miškų ūkio

Žemės sklypo naudojimo būdas: Ūkinių miškų sklypai

Žemės sklypo plotas: 8.5754 ha

Žemės ūkio naudmenų plotas viso: 1.1169 ha

iš jo: pievų ir natūralių ganyklų plotas: 1.1169 ha

Miško žemės plotas: 4.8200 ha

Kitos žemės plotas: 2.6385 ha

Žemės ūkio naudmenų našumo balas: 29.9

Matavimų tipas: Žemės sklypas suformuotas atliekant kadastrinius matavimus

Indeksuota žemės sklypo vertė: 11104 Eur

Indeksuota žemės sklypo vertė be miško: 582 Eur

Indeksuota miško vertė: 10522 Eur

Indeksuota miško medynų vertė: 9475 Eur

Žemės sklypo vertė: 2992 Eur

Sklypo vertė be miško žemės ir medynų: 364 Eur

Miško žemės ir medynų vertė: 2628 Eur

Miško medynų vertė: 1974 Eur

Vidutinė rinkos vertė: 11205 Eur

Vidutinės rinkos vertės nustatymo data: 2015-08-27

Vidutinės rinkos vertės nustatymo būdas: Masinis vertinimas

Kadastro duomenų nustatymo data: 2015-06-23

3. Daikto priklausiniai iš kito registro: įrašų nėra

4. Nuosavybė:

4.1.

Nuosavybės teisė

Savininkas: LIETUVOS RESPUBLIKA, a.k. 111105555

Daiktas: žemės sklypas Nr. 4400-3932-7267, aprašytas p. 2.1.

Įregistravimo pagrindas: Nacionalinės žemės tarnybos teritorinio skyriaus vedėjo sprendimas, 2015-08-19, Nr. 33SK-716-(14.33.110.)

Įrašas galioja: Nuo 2015-08-27

5. Valstybės ir savivaldybių žemės patikėjimo teisė:

5.1.

Valstybinės žemės patikėjimo teisė

Patikėtinis: Nacionalinė žemės tarnyba prie Žemės ūkio ministerijos, a.k. 188704927


Daiktas: žemės sklypas Nr. 4400-3932-7267, aprašytas p. 2.1.

Įregistravimo pagrindas: Nacionalinės žemės tarnybos teritorinio skyriaus vedėjo sprendimas, 2015-08-19, Nr. 33SK-716-(14.33.110.)

Įrašas galioja: Nuo 2015-08-27

6. Kitos daiktinės teisės : įrašų nėra

7. Juridiniai faktai: įrašų nėra



2015.08.27

8. Žymos: įrašų nėra**9. Specialiosios žemės ir miško naudojimo sąlygos:**

9.1.

XXXIV. Nacionaliniai ir regioniniai parkai

Daiktas: žemės sklypas Nr. 4400-3932-7267, aprašytas p. 2.1.

Įregistravimo pagrindas: Nacionalinės žemės tarnybos teritorinio skyriaus vedėjo sprendimas, 2015-08-19, Nr. 33SK-716-(14.33.110.)

Plotas: 8.5754 ha

Įrašas galioja: Nuo 2015-08-27

9.2.

XXVI. Miško naudojimo apribojimai

Daiktas: žemės sklypas Nr. 4400-3932-7267, aprašytas p. 2.1.

Įregistravimo pagrindas: Nacionalinės žemės tarnybos teritorinio skyriaus vedėjo sprendimas, 2015-08-19, Nr. 33SK-716-(14.33.110.)

Plotas: 4.82 ha

Įrašas galioja: Nuo 2015-08-27

10. Daikto registravimas ir kadastro žymos:

10.1.

Kadastrinius matavimus atliko (kadastro žyma)**GINTARĖ GRIŠKAITĖ****RAIMUNDAS STANISLAUSKAS**

Daiktas: žemės sklypas Nr. 4400-3932-7267, aprašytas p. 2.1.

Įregistravimo pagrindas: Kvalifikacijos pažymėjimas, 2009-03-31, Nr. 2M-M-931

Kvalifikacijos pažymėjimas, 2011-07-19, Nr. 2M-M-1668

Nekilnojamojo daikto kadastro duomenų byla, 2015-06-23

Įrašas galioja: Nuo 2015-08-27

10.2.

Suformuotas naujas (daikto registravimas)

Daiktas: žemės sklypas Nr. 4400-3932-7267, aprašytas p. 2.1.

Įregistravimo pagrindas: Nacionalinės žemės tarnybos teritorinio skyriaus vedėjo sprendimas, 2015-08-19, Nr. 33SK-716-(14.33.110.)

Įrašas galioja: Nuo 2015-08-27

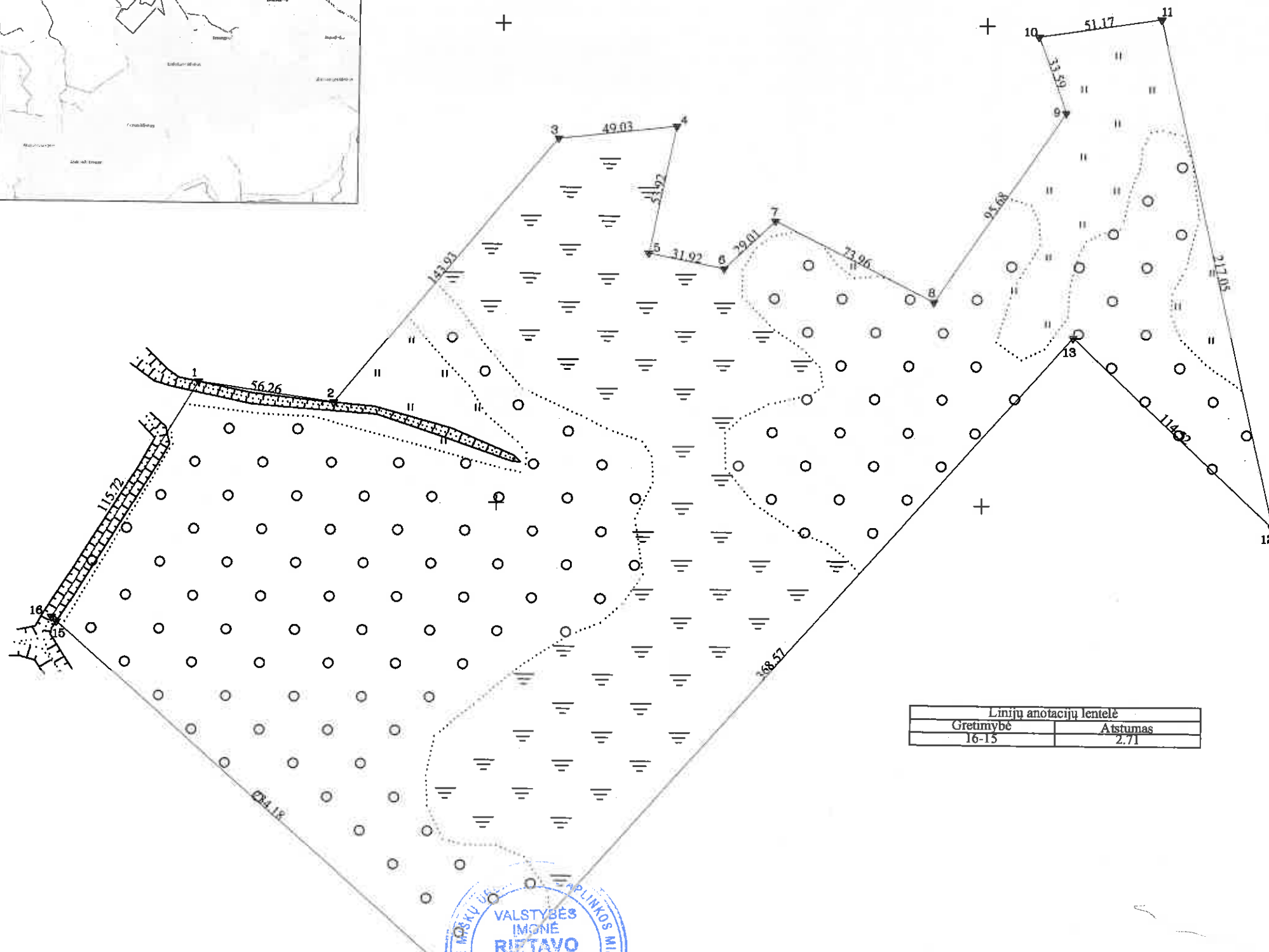
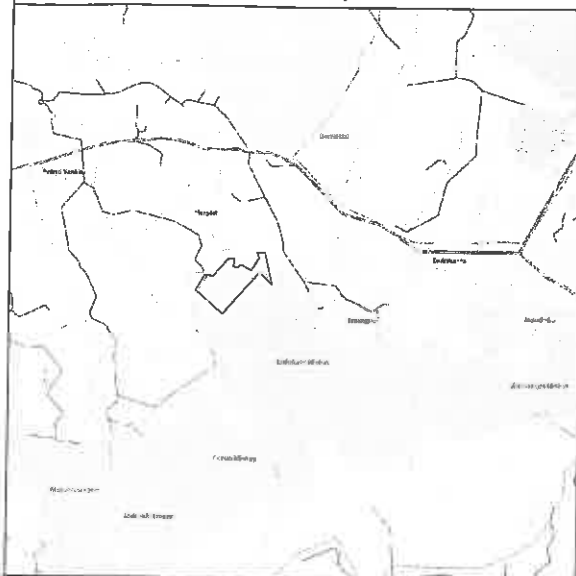
11. Registro pastabos ir nuorodos: įrašų nėra**12. Kita informacija:** įrašų nėra**13. Informacija apie duomenų sandoriui tikslinimą:** įrašų nėra

2015-08-27 15:13:51

Dokumenta atspausdino
RegistratoriusRIMANTAS
ŠIMAITISKopija tikra
Personalo inspektorė
Gaiva Stončintė

Žemės sklypo išdėstymo schema

ŽEMĖS SKLYPO PLANAS M 1:2000
Sklypo plotas 85754m²



Linijų anotacijų lentelė	
Gretimybė	Atstumas
16-15	2.71



Kopija kra
Personalo inspektore
Gaiva Stončiūtė

X=6187000.00
Y=388000.00
ŽEMĖS SKLYPO RIBOS
PAŽYMĖTOS KADASTRO ŽEMĖLAPYJE
2015-08-20
VĮ Registrų centro Tauragės filialas
GIS grupės vedėja (parašas)
Blond Jankauskienė (vardas, pavardė)

Kadastro:	vieta:	Požerės						blokas	sklypas		
Žemės sklypo kadastro Nr.			8	7	5	4	0	0	0	5	0504

Galvė, namo Nr.	Skil proj. Nr. P1078-2
Kaimas (miestelis)	Trakogalio
Seniūnija	Laukuvos
Miestas (rajonas)	Šilalės
Apskritis	Tauragės

Gretimybė	Gretimio žemės sklypo kadastro Nr.	Pastabos
1-10	8754/5:449	
10-11	8754/5:248	
11-12	8754/5:474	
12-14	8754/5:443	
14-16	8754/5:249	
16-1	8754/5:166	

Naudojamas plotas							
Privati				Valstybinė			
atskirai		bendrai		atskirai		bendrai	
ind.	m ²	ind.	m ²	ind.	m ²	ind.	m ²
					85754		



SUDERINTA

2015-08-21
VĮ "Valstybinis miškininkas" d.
Vilniaus apskr. miškininkas

Linas Šedvilas

Su paženklinimais žemės sklypo ribomis, aprašytomis 2013 m. rugpjūčio mėn. 26 d. žemės sklypo paženklinimo-parodymo akte, ir nustatytomis plotu ribomis:
Žemės savininkas (naudotojas):

VĮ "RIETAVO MIŠKŲ URĖDIJA" Vienašausis miškininkas
(vardas, pavardė) pavaduojantis miškų urėdą
Žydrūnas Mažeika



Nacionalinės žemės tarnybos prie Žemės ūkio ministerijos
Šilalės skyrius
Patikrinęs: VEDĖJAS
SUDERINTA: Romualdas Bukauskas
(Pareigų pavadinimas) (Parašas)
V. (jeigu reikalaujamas turėti antspaudą nustatytose įstatymuose)

Kvalifikacijos pažymėjimas Nr. 2M-M-1668		Saugvila	
Pareigos	Pasasas	Vardas ir pavardė	Data
Matininkė		Gintarė Griškaitė	2015-01-15
		Lapų skaičius	Lapo Nr.
		1	1

ŽEMĖS SKLYPO PLANAS M 1:2000

Sklypo plotas 85754m²

Žemės sklypo kadastro Nr. 8 7 5 4 0 0 0 5

KOORDINACIŲ ŽINIARAŠTIS

Koordinacių sistema LKS-1994							
Taško Nr.	Kodas	X	Y	Taško Nr.	Kodas	X	Y
1	R	6167249.75	395676.06				
2	R	6167241.43	395731.70				
3	R	6167352.42	395823.34				
4	R	6167357.82	395872.07				
5	R	6167305.05	395861.01				
6	R	6167298.54	395892.26				
7	R	6167318.59	395913.22				
8	R	6167285.05	395979.14				
9	R	6167364.24	396032.84				
10	R	6167395.77	396021.25				
11	R	6167403.29	396071.86				
12	R	6167191.64	396119.96				
13	R	6167270.54	396036.96				
14	R	6166993.41	395793.97				
15	R	6167148.66	395618.65				
16	R	6167150.46	395616.62				

SKLYPO CENTRO KOORDINATĖS		
Koordinacių sistema	Koordinatės X/Y	Planšetės nomenklatūra
Sistema, kurioje vykdyti matavimai	X=6167202 Y=395850	39/53 - 11
Valstybinė LKS-1994	X=6167202 Y=395850	39/53 - 11
Žiniaraštį sudarė	Gintarė Griškaitė, 2M-M-1668 (parašas) (vardas ir pavardė, pažymėjimo Nr.)	2015-01-15 (data)

Duomenys apie žemės naudojimo apribojimus

Eil. Nr.	Kodas	Apribojimai	Žemės plotas, m ²
1	2	3	4
1	26	XXVI Miško naudojimo apribojimai	48200
2	34	XXXIV Nacionaliniai ir regioniniai parkai	85754

SERVITUTAS

Eil. Nr.	Kodas	Servituto rūšis	Plotas m ²
-	-	-	-
-	-	-	-
-	-	-	-



Ištrauka iš Lietuvos Administracinių teisių pažeidimų kodekso:

47 straipsnis. Pastovių žemėnaudos ribojimų sunaikinimas arba gadinimas - užtraukia baudą nuo septynioliasdešimt dviejų iki vieno šimto keturiasdešimt keturių eurų.

236



VALSTYBĖS ĮMONĖ REGISTRŲ CENTRAS

Vincio Kudirkos g. 18-3, LT-03105 Vilnius, tel. (5) 2688 262, faks. (5) 2688 311, el.p. info@registrucentras.lt

NEKILNOJAMOJO TURTO REGISTRO CENTRINIO DUOMENŲ BANKO IŠRAŠAS

2015-08-10 10:15:51

1. Nekilnojamojo turto registre įregistruotas turtas:

Registro Nr.: 44/1993570

Registro tipas: Žemės sklypas

Sudarymo data: 2015-08-07

Šilalės r. sav. Pajūrio sen. Pažvėrio k.

Registro tvarkytojas: Valstybės įmonės Registrų centro Tauragės filialas

2. Nekilnojamieji daiktai:

2.1.

Žemės sklypas

Šilalės r. sav. Pajūrio sen. Pažvėrio k.

Unikalus daikto numeris: 4400-3914-3869

Žemės sklypo kadastro numeris ir kadastro

vietovės pavadinimas: 8727/0002:181 Jomantų k.v.

Daikto pagrindinė naudojimo paskirtis: Miškų ūkio

Žemės sklypo naudojimo būdas: Ūkinių miškų sklypai

Žemės sklypo plotas: 2.4175 ha

Miško žemės plotas: 1.6200 ha

Kitos žemės plotas: 0.7975 ha

Žemės ūkio naudmenų našumo balas: 29.9

Matavimų tipas: Žemės sklypas suformuotas atliekant kadastrinius matavimus

Indeksuota žemės sklypo vertė: 5387 Eur

Indeksuota miško vertė: 5387 Eur

Indeksuota miško medynų vertė: 5030 Eur

Žemės sklypo vertė: 1271 Eur

Miško žemės ir medynų vertė: 1271 Eur

Miško medynų vertė: 1048 Eur

Vidutinė rinkos vertė: 5394 Eur

Vidutinės rinkos vertės nustatymo data: 2015-08-10

Vidutinės rinkos vertės nustatymo būdas: Masinis vertinimas

Kadastro duomenų nustatymo data: 2015-06-04

3. Daikto priklausiniai iš kito registro: įrašų nėra

4. Nuosavybė:

4.1.

Nuosavybės teisė

Savininkas: LIETUVOS RESPUBLIKA, a.k. 111105555

Daiktas: žemės sklypas Nr. 4400-3914-3869, aprašytas p. 2.1.

Įregistravimo pagrindas: Nacionalinės žemės tarnybos teritorinio skyriaus vedėjo sprendimas, 2015-07-30, Nr. 33SK-608-(14.33.110.)

Įrašas galioja: Nuo 2015-08-10

5. Valstybės ir savivaldybių žemės patikėjimo teisė:

5.1.

Valstybinės žemės patikėjimo teisė

Patikėtinis: Nacionalinė žemės tarnyba prie Žemės ūkio ministerijos, a.k. 188704927

Daiktas: žemės sklypas Nr. 4400-3914-3869, aprašytas p. 2.1.

Įregistravimo pagrindas: Nacionalinės žemės tarnybos teritorinio skyriaus vedėjo sprendimas, 2015-07-30, Nr. 33SK-608-(14.33.110.)

Įrašas galioja: Nuo 2015-08-10

6. Kitos daiktinės teisės : įrašų nėra

7. Juridiniai faktai: įrašų nėra

8. Žymos: įrašų nėra

9. Specialiosios žemės ir miško naudojimo sąlygos:

Personalo inspektorė
Gaiva Stonėintė


- 9.1. **XXIX. Paviršinio vandens telkinių pakrantės apsaugos juostos**
Daiktas: žemės sklypas Nr. 4400-3914-3869, aprašytas p. 2.1.
[registravimo pagrindas: Nacionalinės žemės tarnybos teritorinio skyriaus vedėjo sprendimas, 2015-07-30, Nr. 33SK-608-(14.33.110.)]
Plotas: 0.7975 ha
[rašas galioja: Nuo 2015-08-10]
- 9.2. **XXVI. Miško naudojimo apribojimai**
Daiktas: žemės sklypas Nr. 4400-3914-3869, aprašytas p. 2.1.
[registravimo pagrindas: Nacionalinės žemės tarnybos teritorinio skyriaus vedėjo sprendimas, 2015-07-30, Nr. 33SK-608-(14.33.110.)]
Plotas: 1.62 ha
[rašas galioja: Nuo 2015-08-10]

10. Daikto registravimas ir kadastro žymos:

- 10.1. **Kadastrinius matavimus atliko (kadastro žyma)**
RAIMUNDAS STANISLAUSKAS
GINTARĖ GRIŠKAITĖ
Daiktas: žemės sklypas Nr. 4400-3914-3869, aprašytas p. 2.1.
[registravimo pagrindas: Kvalifikacijos pažymėjimas, 2009-03-31, Nr. 2M-M-931
Kvalifikacijos pažymėjimas, 2011-07-19, Nr. 2M-M-1668
Nekilnojamojo daikto kadastro duomenų byla, 2015-06-04]
[rašas galioja: Nuo 2015-08-10]
- 10.2. **Suformuotas naujas (daikto registravimas)**
Daiktas: žemės sklypas Nr. 4400-3914-3869, aprašytas p. 2.1.
[registravimo pagrindas: Nacionalinės žemės tarnybos teritorinio skyriaus vedėjo sprendimas, 2015-07-30, Nr. 33SK-608-(14.33.110.)]
[rašas galioja: Nuo 2015-08-10]

11. Registro pastabos ir nuorodos: įrašų nėra**12. Kita informacija:** įrašų nėra**13. Informacija apie duomenų sandoriui tikslinimą:** įrašų nėra

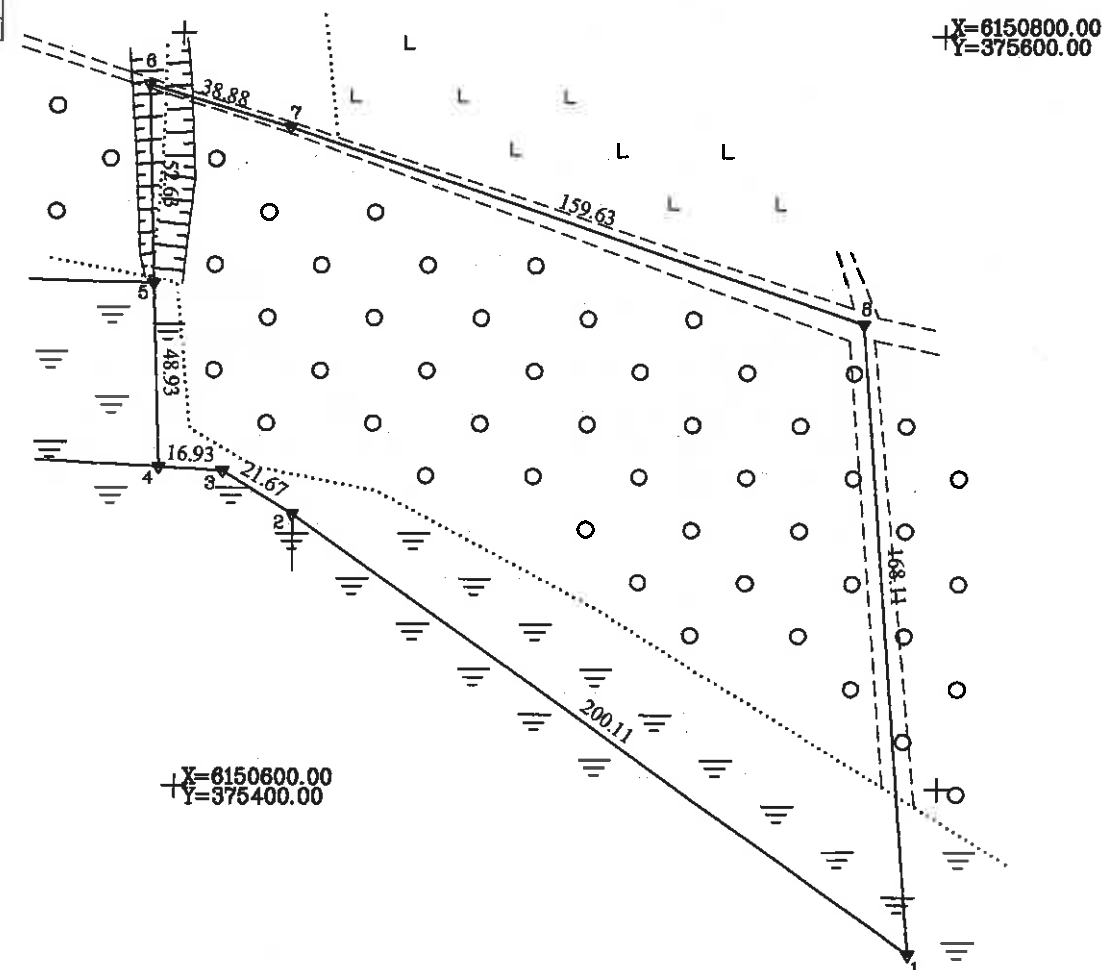
2015-08-10 10:15:51

Dokumentą atspausdino
RegistratoriusRIMANTAS
ŠIMAITISKopija tikra
Personalo inspektoriė
Gaiva Stonžintė

Žemės sklypo išdėstymo schema



ŽEMĖS SKLYPO PLANAS M 1:2000
Sklypo plotas 24175m²



Kadastro:	vieta:	Jomantu	blokas	sklypas
Žemės sklypo kadastro Nr.	8	7	2	7 0 0 2 0 181

Galve, namo Nr.	Skl. proj. Nr.660
Kaimas (miestelis)	Pažvėrio
Seniūnija	Pažūrio
Miestas (rajonas)	Šilalės
Apskritis	Tauragės

Gretimybė	Gretimio žemės sklypo kadastro Nr.	Pastabos
1-2	8727/2-66	
2-4	8727/2-65	
4-5	8727/2-72	Atlikti kadastriniai matavimai
5-6	8727/2-64	
6-8	8727/2-434	
8-1	8727/2-440	

Naudojamas plotas							
Privati				Valstybinė			
atskirai		bendrai		atskirai		bendrai	
ind.	m ²	ind.	m ²	ind.	m ²	ind.	m ²
					24175		

ŽEMĖS SKLYPO RIBOS
PAŽYMĖTOS KADASTRO ŽEMĖLAPYJE
2015-08-07
VĮ Registrų centro Tauragės filialas
GIS grupės vedėja (parašas) Birutė Jankauskienė (vardas, pavardė)

Su paženklinimais vietovėje žemės sklypo ribas, atliktomis 2013 m. rugpjūčio mėn. 28 d. žemės sklypo paženklinimo darbuose, ir nustatyti plotu sutinku: žemės savininkas (naudotojas):

VĮ "RIETAVO MIŠKŲ URĖDIJA"
SUDERINTA: (parašas) (data) 2015-06-12
Mieškų urėdas (parašas) Vacys Jankauskas

Nacionalinės žemės tarnybos prie Žemės ūkio ministerijos
Šilalės skyrius Vienašalis specialistas
Patikrino: VEDĖJAS Jonas Kačinskas
SUDERINTA: Romualdas Bukauskas (Parašas) (data) 2015-07-30
(Pareigų pavadinimas) (Parašas) (Vardas ir pavardė)
A.V. (jeigu reikalaujamas turėtojo patvirtavimas nustatytose įstatymuose)

Kvalifikacijos pažymėjimas Nr. 2M-M-1668	Saugvila	Uždaroji akcinė bendrovė	COMPANY WITH MANAGEMENT SYSTEM CERTIFIED BY DIN EN ISO 9001
Pareigos	Parasas	Vardas ir pavardė	Data
Matininkė		Gintarė Griškaitė	2015-02-02
		Lapų skaičius	Lapo Nr.
		1	1

ŽEMĖS SKLYPO PLANAS M 1:2000

Sklypo plotas 24175m²

Žemės sklypo kadastro Nr. 8 7 2 7 0 0 0 2

KOORDINACIŲ ŽINIARAŠTIS

Koordinacių sistema LKS-1994							
Taško Nr.	Kodas	X	Y	Taško Nr.	Kodas	X	Y
1	R	6150558.10	375592.87				
2	R	6150672.44	375430.08				
3	R	6150683.89	375411.66				
4	R	6150684.81	375394.76				
5	R	6150733.71	375392.92				
6	R	6150786.31	375391.17				
7	R	6150775.18	375428.42				
8	R	6150723.68	375579.51				

SKLYPO CENTRO KOORDINATĖS		
Koordinacių sistema	Koordinatės X/Y	Planšetės nomenklatūra
Sistema, kurioje vykdyti matavimai	X=6150686 Y=375498	35/50-21
Valstybinė LKS-1994	X=6150686 Y=375498	35/50-21
Žiniaraštį sudarė	Gintarė Griškaitė, 2M-M-1668 (parašas) (vardas ir pavardė, pažymėjimo Nr.)	2015-02-02 (data)

Duomenys apie žemės naudojimo apribojimus

Eil. Nr.	Kodas	Apribojimai	Žemės plotas, m ²
1	2	3	4
1	26	XXVI Miško naudojimo apribojimai	16200
2	64	XXIX Paviršinio vandens telkinių pakrantės apsaugos juostos	7975

SERVITUTAS

Eil. Nr.	Kodas	Servituto rūšis	Plotas m ²
-	-	-	-
-	-	-	-
-	-	-	-



Ištrauka iš Lietuvos Administracinių teisų pažeidimų kodekso:

47 straipsnis. Pastovių žemėnaudos ribojimų sunaikinimas arba gadinimas - užtraukia baudą nuo septyniasdešimt dviejų iki vieno šimto keturiasdešimt keturių eurų.



NEKILNOJAMOJO TURTO REGISTRO CENTRINIO DUOMENŲ BANKO IŠRAŠAS

2015-09-02 16:12:07

1. Nekilnojamojo turto registre [registruotas turtas:

Registro Nr.: 44/2000690
Registro tipas: Žemės sklypas
Sudarymo data: 2015-09-02
Šilalės r. sav. Palentinio sen. Beržės k.
Registro tvarkytojas: Valstybės įmonės Registrų centro Tauragės filialas

2. Nekilnojamieji daiktai:

2.1.

Žemės sklypas
Šilalės r. sav. Palentinio sen. Beržės k.
Aprašymas / pastabos: Vidutinė rinkos vertė apskaičiuota taikant indeksuotą miško medynų vertę.
Unikalus daikto numeris: 4400-3935-0075
Žemės sklypo kadastro numeris ir kadastro vietovės pavadinimas: 8754/0002:194 Požerės k.v.
Daikto pagrindinė naudojimo paskirtis: Miškų ūkio
Žemės sklypo naudojimo būdas: Ūkinių miškų sklypai
Žemės sklypo plotas: 4.3231 ha
Miško žemės plotas: 4.0000 ha
Vandens telkinių plotas: 0.1197 ha
Kitos žemės plotas: 0.2034 ha
Žemės ūkio naudmenų našumo balas: 30.9
Matavimų tipas: Žemės sklypas suformuotas atliekant kadastrinius matavimus
Indeksuota žemės sklypo vertė: 8166 Eur
Indeksuota žemės sklypo vertė be miško: 3 Eur
Indeksuota miško vertė: 8163 Eur
Indeksuota miško medynų vertė: 7627 Eur
Žemės sklypo vertė: 1926 Eur
Sklypo vertė be miško žemės ir medynų: 2 Eur
Miško žemės ir medynų vertė: 1924 Eur
Miško medynų vertė: 1589 Eur
Vidutinė rinkos vertė: 8356 Eur
Vidutinės rinkos vertės nustatymo data: 2015-09-02
Vidutinės rinkos vertės nustatymo būdas: Masinis vertinimas
Kadastro duomenų nustatymo data: 2014-09-24

3. Daikto priklausiniai iš kito registro: įrašų nėra

4. Nuosavybė:

4.1.

Nuosavybės teisė
Savininkas: LIETUVOS RESPUBLIKA, a.k. 111105555
Daiktas: žemės sklypas Nr. 4400-3935-0075, aprašytas p. 2.1.
[registravimo pagrindas: Nacionalinės žemės tarnybos teritorinio skyriaus vedėjo sprendimas, 2015-07-29, Nr. 33SK-597-(14.33.110.)
[rašas galioja: Nuo 2015-09-02

5. Valstybės ir savivaldybių žemės patikėjimo teisė:

5.1.

Valstybinės žemės patikėjimo teisė
Patikėtinis: Nacionalinė žemės tarnyba prie Žemės ūkio ministerijos, a.k. 188704927
Daiktas: žemės sklypas Nr. 4400-3935-0075, aprašytas p. 2.1.
[registravimo pagrindas: Nacionalinės žemės tarnybos teritorinio skyriaus vedėjo sprendimas, 2015-07-29, Nr. 33SK-597-(14.33.110.)
[rašas galioja: Nuo 2015-09-02

6. Kitos daiktinės teisės : įrašų nėra



Kopija tikra
Personalo inspektore
Gaiva Stončiūtė

7. Juridiniai faktai: įrašų nėra

8. Žymos: įrašų nėra

9. Specialiosios žemės ir miško naudojimo sąlygos:

9.1.

XXXVIII. Telmologiniai (pelkių) draustiniai

Daiktas: žemės sklypas Nr. 4400-3935-0075, aprašytas p. 2.1.

[registravimo pagrindas: Nacionalinės žemės tarnybos teritorinio skyriaus vedėjo sprendimas, 2015-07-29, Nr. 33SK-597-(14.33.110.)

Plotas: 4.3231 ha

[rašas galioja: Nuo 2015-09-02

9.2.

XXXIV. Nacionaliniai ir regioniniai parkai

Daiktas: žemės sklypas Nr. 4400-3935-0075, aprašytas p. 2.1.

[registravimo pagrindas: Nacionalinės žemės tarnybos teritorinio skyriaus vedėjo sprendimas, 2015-07-29, Nr. 33SK-597-(14.33.110.)

Plotas: 4.3231 ha

[rašas galioja: Nuo 2015-09-02

9.3.

XXVI. Miško naudojimo apribojimai

Daiktas: žemės sklypas Nr. 4400-3935-0075, aprašytas p. 2.1.

[registravimo pagrindas: Nacionalinės žemės tarnybos teritorinio skyriaus vedėjo sprendimas, 2015-07-29, Nr. 33SK-597-(14.33.110.)

Plotas: 4.00 ha

[rašas galioja: Nuo 2015-09-02

10. Daikto registravimas ir kadastro žymos:

10.1.

Kadastrinius matavimus atliko (kadastro žyma)

UAB "SAUGVILA", a.k. 126132394

Daiktas: žemės sklypas Nr. 4400-3935-0075, aprašytas p. 2.1.

[registravimo pagrindas: Kvalifikacijos pažymėjimas, 2009-03-31, Nr. 2M-M-931
Nekilnojamojo daikto kadastro duomenų byla, 2014-09-24

[rašas galioja: Nuo 2015-09-02

10.2.

Suformuotas naujas (daikto registravimas)

Daiktas: žemės sklypas Nr. 4400-3935-0075, aprašytas p. 2.1.

[registravimo pagrindas: Nacionalinės žemės tarnybos teritorinio skyriaus vedėjo sprendimas, 2015-07-29, Nr. 33SK-597-(14.33.110.)

[rašas galioja: Nuo 2015-09-02

11. Registro pastabos ir nuorodos: įrašų nėra

12. Kita informacija: įrašų nėra

13. Informacija apie duomenų sandoriui tikslinimą: įrašų nėra

2015-09-02 16:12:07

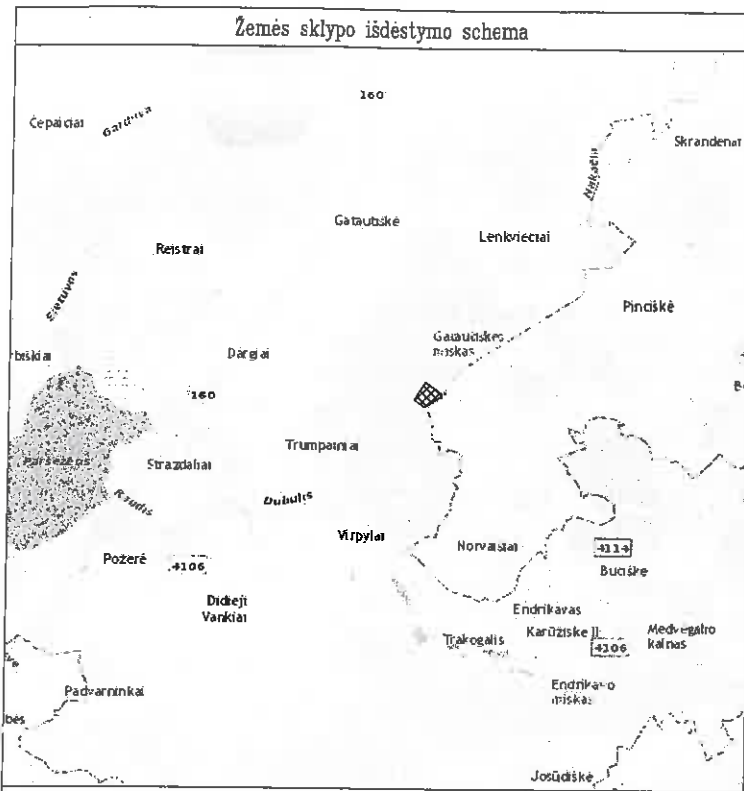
Dokumentą atspausdino
Skyriaus vedėjas



MODESTAS
ŠLEPAVIČIUS



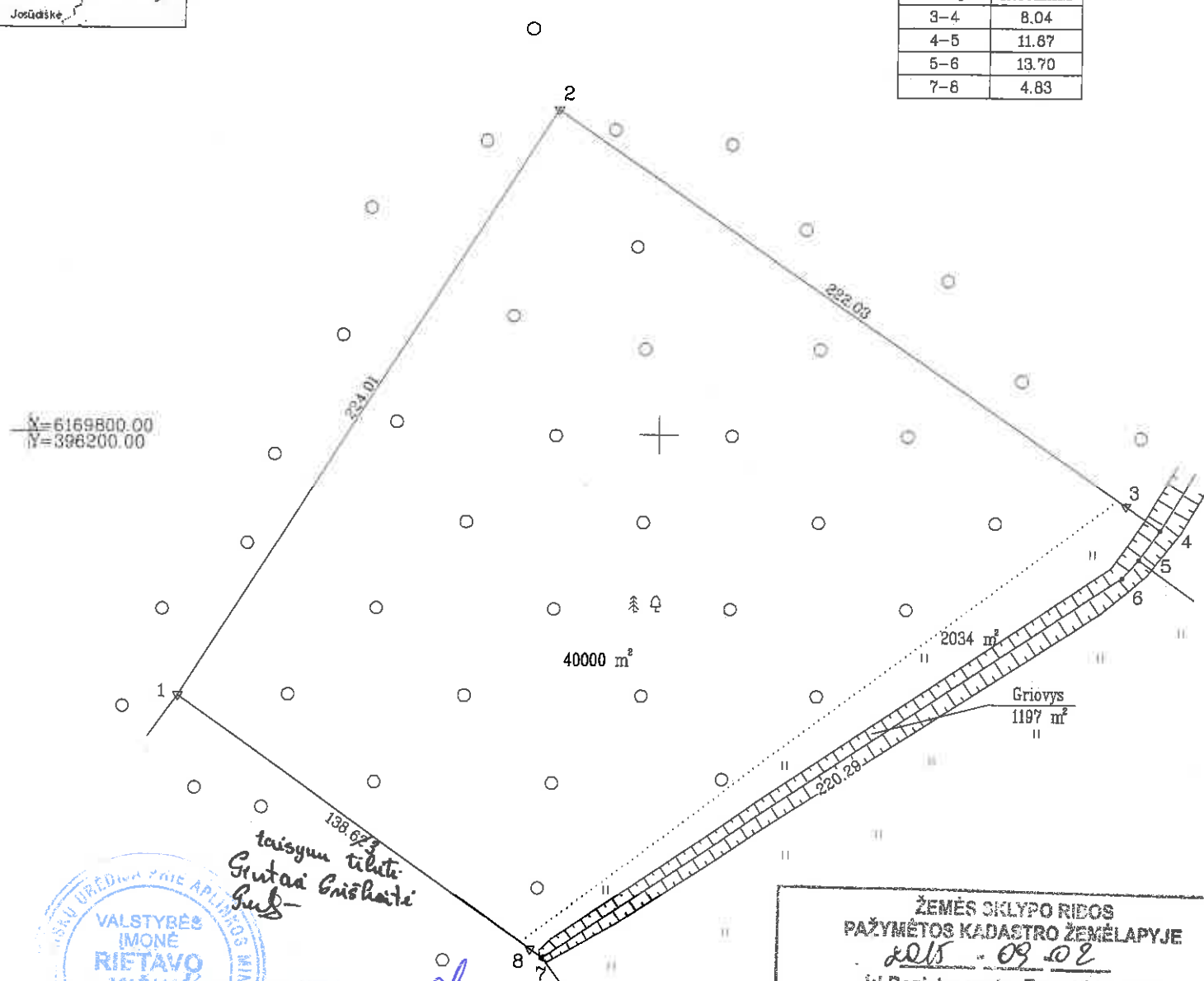
Personalo inspektoriė
Gaiva Stončiūtė



ŽEMĖS SKLYPO PLANAS M 1:2000
Sklypo plotas 43231 m²

Linijų anotacijų lentelė

Gretimybė	Atstumas
3-4	8.04
4-5	11.87
5-6	13.70
7-8	4.83



Personalo inspektorė
Gaiva Stončiūtė

ŽEMĖS SKLYPO RIBOS
PAŽYMĖTOS KADASTRO ŽEMĖLAPYJE
2015-09-02
VĮ Registrų centro Tauragės filialas
GIS grupės vedėja (pareigos) [signature] Birutė Jankauskienė (vardas, pavardė)

Kadastro:	vietovė	Požerės	blokas	sklypas
Žemės sklypo kadastro Nr.		8 7 5 4 0 0 0 2	0194	

Gatvė, namo Nr.	Skl. proj. Nr.P1078-1
Kaimas (miestelis)	Beržės
Seniūnija	Palentinio
Miestas (rajonas)	Šilalės
Apskritis	Tauragės

Gretimybė	Gretimio žemės sklypo kadastro Nr.	Pastabos
1 - 4	8754/0002:0177	
4 - 5	8754/0002:0054	
5 - 7	8754/0002:0108	
7 - 1	8754/0002:0036	

Naudojamas plotas							
Privati				Valstybinė			
atskirai		bendrai		atskirai		bendrai	
ind.	m²	ind.	m²	ind.	m²	ind.	m²
					43231		



SUDERINTA
2015 m. liepos 28 d.
Vyr. specialistas laikinai
Linas Šedvilas

Su paženklinimais vietovėje žemės sklypo ribomis, aprašytomis 2013 m. rugsėjo mėn. 09 d. žemės sklypo paženklinimo-parodymo akte, ir nustatyti plotų sutinku:
Žemės savininkas (naudotojas):



2014.03.14

Nacionalinės žemės tarnybos prie Žemės ūkio ministerijos
Šilalės skyrius
Patikrino: VEDĖJAS
Suderino: Romualdas Bukauskas (pareigos)
Vyr. specialistas
Jonas Kačinauskas (vardas, pavardė)
2015-07-23
A.V.

Kvalifikacijos pažymėjimas Nr. 2M-M-931	Saugvila	Uždaroji akcinė bendrovė
Pareigos	Parasas	Vardas ir pavardė
Matininkas	[signature]	Raimundas Stanislauskas
		Data
		2014-01-30





ŽEMĖS SKLYPO PLANAS M 1:2000

Sklypo plotas 43231 m²

Žemės sklypo kadastro Nr. 87540002

KOORDINACIŲ ŽINIARAŠTIS

Koordinacių sistema LKS-94							
Taško Nr.	Kodas	X	Y	Taško Nr.	Kodas	X	Y
1	R	6169715.20	396248.285	Sąsagum tūlute Sintau Gvishaitė 			
2	R	6169905.05	396367.16				
3	R	6169777.53	396548.92				
4	R	6169769.66	396560.13				
5	R	6169760.20	396553.50				
6	R	6169754.29	396547.86				
7	R	6169631.65	396364.86				
8	R	6169634.46	396360.94				
SKLYPO CENTRO KOORDINATĖS							
Koordinacių sistema		Koordinatės X/Y		Planšetės nomenklatūra			
Sistema, kurioje vykdyti matavimai		X=6169761 Y=396393		39/53			
Valstybinė LKS-1994		X=6169761 Y=396393		39/53			
Žiniaraštį sudarė				Raimundas Stanislaukas, 2M-M-931 (vardas ir pavardė, pažymėjimo Nr.)		2014-01-30 (data)	

Ištrauka iš Lietuvos Administracinių teisų pažeidimų kodekso:

47 straipsnis. Pastovų žemenaudos riboženklų sunaikinimas arba gadinimas – užtraukia baudą nuo dviejų šimtų penkiasdešimties iki penkių šimtų litų.

Duomenys apie žemės naudojimo apribojimus			
Eil. Nr	Kodas	Apribojimai	Žemės plotas, m ²
1	XXVI 26	Miško naudojimo apribojimai	40000
2	XXXIV 34	Nacionaliniai ir regioniniai parkai	43231
3	XXXVIII 38	Telmologiniai (pelkių) draustiniai	43231

Sąsagum tūlute
Sintau Gvishaitė

SERVITUTAS			
Eil. Nr	Kodas	Servituto rūšis	Plotas, m ²



Personalo inspektorė
Gaija Stončiūtė

240



VALSTYBĖS ĮMONĖ REGISTRŲ CENTRAS
Vincio Kudirkos g. 18-3, 03105 Vilnius, tel. (8 5) 2688 262, faks. (8 5) 2688 311, el.p. info@registrucentras.lt

NEKILNOJAMOJO TURTO REGISTRO CENTRINIO DUOMENŲ BANKO IŠRAŠAS

2017-02-01 16:16:52

1. Nekilnojamojo turto registre įregistruotas turtas:

Registro Nr.: 44/2110274

Registro tipas: Žemės sklypas

Sudarymo data: 2017-01-26

Šilalės r. sav., Palentinio sen., Beržės k.

Registro tvarkytojas: Valstybės įmonės Registrų centro Tauragės filialas

2. Nekilnojamieji daiktai:

2.1.

Žemės sklypas

Šilalės r. sav., Palentinio sen., Beržės k.

Unikalus daikto numeris: 4400-4489-4226

Žemės sklypo kadastro numeris ir kadastro

vietovės pavadinimas: 8754/0004:152 Požerės k.v.

Daikto pagrindinė naudojimo paskirtis: Miškų ūkio

Žemės sklypo naudojimo būdas: Ūkinių miškų sklypai

Žemės sklypo plotas: 9.8245 ha

Žemės ūkio naudmenų plotas viso: 1.0961 ha

iš jo: ariamos žemės plotas: 1.0961 ha

Miško žemės plotas: 7.4959 ha

Vandens telkinių plotas: 0.0837 ha

Kitos žemės plotas: 1.1488 ha

Žemės ūkio naudmenų našumo balas: 21.3

Matavimų tipas: Žemės sklypas suformuotas atliekant kadastrinius matavimus

Indeksuota žemės sklypo vertė: 14120 Eur

Indeksuota žemės sklypo vertė be miško: 368 Eur

Indeksuota miško vertė: 13752 Eur

Indeksuota miško medynų vertė: 11986 Eur

Žemės sklypo vertė: 3831 Eur

Sklypo vertė be miško žemės ir medynų: 230 Eur

Miško žemės ir medynų vertė: 3601 Eur

Miško medynų vertė: 2497 Eur

Vidutinė rinkos vertė: 15000 Eur

Vidutinės rinkos vertės nustatymo data: 2016-02-08

Vidutinės rinkos vertės nustatymo būdas: Masinis vertinimas

Kadastro duomenų nustatymo data: 2016-02-08

3. Daikto priklausiniai iš kito registro: įrašų nėra

4. Nuosavybė:

4.1.

Nuosavybės teisė

Savininkas: LIETUVOS RESPUBLIKA, a.k. 111105555

Daiktas: žemės sklypas Nr. 4400-4489-4226, aprašytas p. 2.1.

Įregistravimo pagrindas: 2017-01-20 Nacionalinės žemės tarnybos teritorinio skyriaus vedėjo sprendimas Nr. 33SK-59-(14.33.110.)

Įrašas galioja: Nuo 2017-02-01

5. Valstybės ir savivaldybių žemės patikėjimo teisė:

5.1.

Valstybinės žemės patikėjimo teisė


Patikėtinis: Nacionalinė žemės tarnyba prie Žemės ūkio ministerijos, a.k. 188704927

Daiktas: žemės sklypas Nr. 4400-4489-4226, aprašytas p. 2.1.

Įregistravimo pagrindas: 2017-01-20 Nacionalinės žemės tarnybos teritorinio skyriaus vedėjo sprendimas Nr. 33SK-59-(14.33.110.)

Įrašas galioja: Nuo 2017-02-01

6. Kitos daiktinės teisės: įrašų nėra



7. Juridiniai faktai: įrašų nėra

8. Žymos: įrašų nėra

9. Specialiosios žemės ir miško naudojimo sąlygos:

9.1.

XXXV. Kraštovaizdžio draustiniai

Daiktas: žemės sklypas Nr. 4400-4489-4226, aprašytas p. 2.1.

Įregistravimo pagrindas: 2017-01-20 Nacionalinės žemės tarnybos teritorinio skyriaus vedėjo sprendimas Nr. 33SK-59-(14.33.110.)

Plotas: 0.013 ha

Įrašas galioja: Nuo 2017-02-01

9.2.

XXXIV. Nacionaliniai ir regioniniai parkai

Daiktas: žemės sklypas Nr. 4400-4489-4226, aprašytas p. 2.1.

Įregistravimo pagrindas: 2017-01-20 Nacionalinės žemės tarnybos teritorinio skyriaus vedėjo sprendimas Nr. 33SK-59-(14.33.110.)

Plotas: 0.013 ha

Įrašas galioja: Nuo 2017-02-01

9.3.

XXVI. Miško naudojimo apribojimai

Daiktas: žemės sklypas Nr. 4400-4489-4226, aprašytas p. 2.1.

Įregistravimo pagrindas: 2017-01-20 Nacionalinės žemės tarnybos teritorinio skyriaus vedėjo sprendimas Nr. 33SK-59-(14.33.110.)

Plotas: 7.4959 ha

Įrašas galioja: Nuo 2017-02-01

9.4.

VI. Elektros linijų apsaugos zonos

Daiktas: žemės sklypas Nr. 4400-4489-4226, aprašytas p. 2.1.

Įregistravimo pagrindas: 2017-01-20 Nacionalinės žemės tarnybos teritorinio skyriaus vedėjo sprendimas Nr. 33SK-59-(14.33.110.)

Plotas: 0.622 ha

Įrašas galioja: Nuo 2017-02-01

10. Daikto registravimas ir kadastro žymos:

10.1.

Kadastrinius matavimus atliko (kadastro žyma)

SANDRA STRAKAUSKAITĖ

Daiktas: žemės sklypas Nr. 4400-4489-4226, aprašytas p. 2.1.

Įregistravimo pagrindas: 2014-09-11 Kvalifikacijos pažymėjimas Nr. 2M-M-2107
2016-02-08 Nekilnojamojo daikto kadastro duomenų byla

Įrašas galioja: Nuo 2017-02-01

10.2.

Suformuotas naujas (daikto registravimas)

Daiktas: žemės sklypas Nr. 4400-4489-4226, aprašytas p. 2.1.

Įregistravimo pagrindas: 2017-01-20 Nacionalinės žemės tarnybos teritorinio skyriaus vedėjo sprendimas Nr. 33SK-59-(14.33.110.)

Įrašas galioja: Nuo 2017-02-01

11. Registro pastabos ir nuorodos: įrašų nėra

12. Kita informacija: įrašų nėra

13. Informacija apie duomenų sandoriui tikslinimą: įrašų nėra

2017-02-01 16:16:52

Dokumentą atspausdino
Skyriaus vedėjas

MODESTAS
ŠLEPAVIČIUS



Kopija tikra

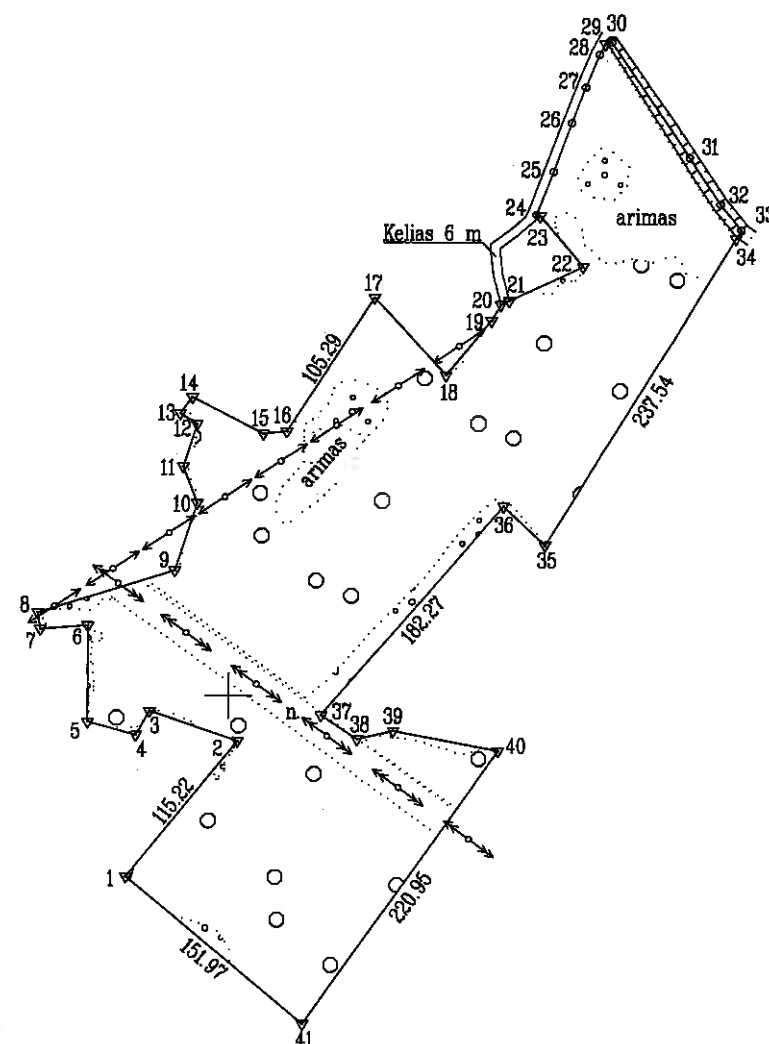
Personalo inspektorė
Gaija Stončiūtė

Žemės sklypo išdėstymo schema

ŽEMĖS SKLYPO PLANAS M 1:5000
Sklypo plotas 98245 m²

X=6169500.00
Y=400500.00

Linijų anotacijų lentelė	
Gretimybė	Atstumas
2-3	61.11
3-4	18.17
4-5	32.51
5-6	63.85
6-7	31.22
7-8	11.12
8-9	93.21
9-10	46.93
10-11	28.15
11-12	29.45
12-13	13.26
13-14	13.41
14-15	52.57
15-16	15.56
17-18	69.73
18-19	46.93
19-20	12.00
20-21	6.00
21-22	53.00
22-23	44.00
23-24	2.82
24-25	30.36
25-26	34.21
26-27	25.45
27-28	23.17
28-29	7.92
29-30	4.01
30-31	91.83
31-32	37.43
32-33	22.07
33-34	6.54
35-36	37.62
37-38	28.66
38-39	23.88
39-40	70.52



Personalo inspektoriė
Gaiva Stončiūtė



SUDERINTA

2016 m. sausio 12 d.
Vyr. specialistas laikinai
vykdomas direktoriaus funkcijas
Linas Šedvilas

ŽEMĖS SKLYPO RIBOS
PAŽYMĖTOS KADASTRO ŽEMĖLAPYJE

VĮ Registrų centro Tauragės filialas

CIS grupės vedėja
(parašas)

(parašas)

Birutė Jankauskienė
(vardas, pavardė)

Kadastro:	vietovė	Požerės	blokas	sklypas
Žemės sklypo kadastro Nr.			8 7 5 4 0 0 0 4	0 1 5 2

Gatvė, namo Nr.	
Kaimas (miestelis)	Beržės
Seniūnija	Palentinio
Miestas (rajonas)	Šilalės r. sav.
Apskritis	Tauragės

Gretimybė	Gretimio žemės sklypo kadastro Nr.	Pastabos
1-13		Projektinis Nr. 1101-1
13-17		Projektinis Nr. 1084
17-19	875400040379	
19-20	875400040377	
20-21		Kelias 6 m
21-23	875400040378	
23-30		Kelias 6 m
30-35	875400040201	
35-40		Projektinis Nr. 1081
40-41	875400040018	
41-1	875400040072	

Naudojamas plotas							
Privati				Valstybinė			
atskirai		bendrai		atskirai		bendrai	
ind.	m ²	ind.	m ²	ind.	m ²	ind.	m ²
	98245						

Su paženklinimais vietovėje žemės sklypo ribomis, aprašytomis 2016 m. vasario mėn. 08 d. žemės sklypo paženklinimo-parodymo akte, ir nustatytu plotu sutinku:

Žemės savininkas (naudotojas) Vyr. specialistas laikinai vykdomas direktoriaus funkcijas
VĮ Rietavo miškų urėdija Žydrūnas Mažeika
(vardas, pavardė) (parašas) (data)

Nacionalinės žemės tarnybos prie Žemės ūkio ministerijos		Šilalės skyrius	2017-01-20
Patikrino:	vyr. specialistas	Vyr. specialistas laikinai vykdomas direktoriaus funkcijas	
Suderino:	vedėjas	VEDEJAS R. Bukauskas	
	(parašas)	(parašas)	

VĮ VALSTYBĖS ŽEMĖS FONDAS		Klaipėdos žemėtvarkos ir geodezijos skyrius	2016-02-08
LICENCIJOS NR. G-814-(40) IŠDUOTA 2008-09-25			
Parašas	Vardas, pavardė		
Gr. vadovas	Romualdas Gudjonis		
Specialistė	Sandra Strakauskaitė		

ŽEMĖS SKLYPO PLANAS M 1:5000

Sklypo plotas 98245 m²

Žemės sklypo kadastro Nr. 8 7 5 4 0 0 0 4

KOORDINACIŲ ŽINIARAŠTIS

Koordinacių sistema LKS-94							
Taško Nr.	Kodas	X	Y	Taško Nr.	Kodas	X	Y
1	R	6168879.85	400434.33	40	R	6168964.18	400677.20
2	R	6168969.93	400506.17	41	R	6168782.69	400551.18
3	R	6168989.59	400448.31				
4	R	6168973.64	400439.61				
5	R	6168982.31	400408.28				
6	R	6169046.16	400407.70				
7	R	6169043.72	400376.58				
8	R	6169054.69	400374.75				
9	R	6169082.94	400463.58				
10	R	6169127.71	400477.64				
11	R	6169152.05	400468.08				
12	R	6169180.16	400476.86				
13	R	6169187.21	400465.63				
14	R	6169198.04	400473.54				
15	R	6169174.02	400520.30				
16	R	6169175.88	400535.75				
17	R	6169264.80	400592.14				
18	R	6169213.52	400639.39				
19	R	6169249.81	400669.14				
20	R	6169260.22	400675.10				
21	R	6169262.80	400680.52				
22	R	6169285.58	400728.37				
23	R	6169319.13	400699.90				
24	R	6169320.10	400697.47				
25	R	6169348.56	400708.10				
26	R	6169380.80	400719.55				
27	R	6169404.56	400728.67				
28	R	6169425.97	400737.53				
29	R	6169432.94	400741.30				
30	R	6169434.16	400745.12				
31	R	6169358.19	400796.71				
32	R	6169327.17	400817.66				
33	R	6169310.07	400831.62				
34	R	6169304.46	400828.26				
35	R	6169100.78	400706.03				
36	R	6169126.53	400678.60				
37	R	6168987.52	400560.71				
38	R	6168971.78	400584.66				
39	R	6168977.26	400607.90				

SKLYPO CENTRO KOORDINATĖS

Koordinacių sistema	Koordinatės X/Y	Planšetės nomenklatura
Sistema, kurioje vykdyti matavimai		
Valstybinė LKS-1994	X=6169131 Y=400598	40/53 - 1
Žiniaraštį sudarė	Sandra Strakauskaitė, 2M-M-2107 (vardas ir pavardė, pažymėjimo Nr.)	2016-02-08 (data)

Ištrauka iš Lietuvos Administracinių teisių pažeidimų kodekso:

47 straipsnis. Pastorių žemėnaudos riboženkių sunaikinimas arba gadinimas - užtraukia baudą nuo septyniasdešimt dviejų iki šimto keturiasdešimt keturių eurų.

Duomenys apie žemės naudojimo apribojimus

Eil. Nr.	Kodas	Apribojimai	Žemės plotas, m ²
1	2	3	4
1	6	VI. Elektros linijų apsaugos zonos	6220
2	26	XXVI. Miško naudojimo apribojimai	74959
3	34	XXXIV. Nacionaliniai ir regioniniai parkai	130
4	35	XXXV. Kraštovaizdžio draustiniai	130

SERVITUTAS

Eil. Nr.	Kodas	Servituto rūšis	Plotas m ²
-	-	-	-
-	-	-	-
-	-	-	-
-	-	-	-



242



VALSTYBĖS ĮMONĖ REGISTRŲ CENTRAS
Vincu Kudirkos g. 18-3, LT-03105 Vilnius, tel. (5) 2688 262, faks. (5) 2688 311, el.p. info@registrucentras.lt

NEKILNOJAMOJO TURTO REGISTRO CENTRINIO DUOMENŲ BANKO IŠRAŠAS

2015-08-10 09:17:25

1. Nekilnojamojo turto registre įregistruotas turtas:

Registro Nr.: 44/1993576

Registro tipas: Žemės sklypas

Sudarymo data: 2015-08-07

Šilalės r. sav. Žadeikių sen. Šaukliškės k.

Registro tvarkytojas: Valstybės įmonės Registrų centro Tauragės filialas

2. Nekilnojamieji daiktai:

2.1.

Žemės sklypas

Šilalės r. sav. Žadeikių sen. Šaukliškės k.

Unikalus daikto numeris: 4400-3914-2482

Žemės sklypo kadastro numeris ir kadastro

vietovės pavadinimas: 8774/0002:91 Žadeikių k.v.

Daikto pagrindinė naudojimo paskirtis: Miškų ūkio

Žemės sklypo naudojimo būdas: Ūkinių miškų sklypai

Žemės sklypo plotas: 0.0410 ha

Miško žemės plotas: 0.0410 ha

Žemės ūkio naudmenų našumo balas: 29.9

Matavimų tipas: Žemės sklypas suformuotas atliekant kadastrinius matavimus

Indeksuota žemės sklypo vertė: 104 Eur

Indeksuota miško vertė: 104 Eur

Indeksuota miško medynų vertė: 96 Eur

Žemės sklypo vertė: 25 Eur

Miško žemės ir medynų vertė: 25 Eur

Miško medynų vertė: 20 Eur

Vidutinė rinkos vertė: 103 Eur

Vidutinės rinkos vertės nustatymo data: 2015-08-10

Vidutinės rinkos vertės nustatymo būdas: Masinis vertinimas

Kadastro duomenų nustatymo data: 2015-07-02

3. Daikto priklausiniai iš kito registro: įrašų nėra

4. Nuosavybė:

4.1.

Nuosavybės teisė

Savininkas: LIETUVOS RESPUBLIKA, a.k. 111105555

Daiktas: žemės sklypas Nr. 4400-3914-2482, aprašytas p. 2.1.

Įregistravimo pagrindas: Nacionalinės žemės tarnybos teritorinio skyriaus vedėjo sprendimas, 2015-07-31, Nr. 33SK-616-(14.33.110.)

Įrašas galioja: Nuo 2015-08-10

5. Valstybės ir savivaldybių žemės patikėjimo teisė:

5.1.

Valstybinės žemės patikėjimo teisė

Patikėtinis: Nacionalinė žemės tarnyba prie Žemės ūkio ministerijos, a.k. 188704927

Daiktas: žemės sklypas Nr. 4400-3914-2482, aprašytas p. 2.1.

Įregistravimo pagrindas: Nacionalinės žemės tarnybos teritorinio skyriaus vedėjo sprendimas, 2015-07-31, Nr. 33SK-616-(14.33.110.)

Įrašas galioja: Nuo 2015-08-10

6. Kitos daiktinės teisės: įrašų nėra

7. Juridiniai faktai: įrašų nėra

8. Žymos: įrašų nėra

9. Specialiosios žemės ir miško naudojimo sąlygos:

9.1.

XXVI. Miško naudojimo apribojimai



Įrašas tikra

Personalo inspektore
Gaiva Stončiūtė

Daiktas: žemės sklypas Nr. 4400-3914-2482, aprašytas p. 2.1.
[registravimo pagrindas: Nacionalinės žemės tarnybos teritorinio skyriaus vedėjo
sprendimas, 2015-07-31, Nr. 33SK-616-(14.33.110.)
Plotas: 0.041 ha
[rašas galioja: Nuo 2015-08-10

10. Daikto registravimas ir kadastro žymos:

10.1.

Kadastrinius matavimus atliko (kadastro žyma)
GINTARĖ GRIŠKAITĖ

Daiktas: žemės sklypas Nr. 4400-3914-2482, aprašytas p. 2.1.
[registravimo pagrindas: Kvalifikacijos pažymėjimas, 2011-07-19, Nr. 2M-M-1668
Nekilnojamojo daikto kadastro duomenų byla, 2015-07-02
[rašas galioja: Nuo 2015-08-10

10.2.

Suformuotas naujas (daikto registravimas)
Daiktas: žemės sklypas Nr. 4400-3914-2482, aprašytas p. 2.1.
[registravimo pagrindas: Nacionalinės žemės tarnybos teritorinio skyriaus vedėjo
sprendimas, 2015-07-31, Nr. 33SK-616-(14.33.110.)
[rašas galioja: Nuo 2015-08-10

11. Registro pastabos ir nuorodos: įrašų nėra**12. Kita informacija:** įrašų nėra**13. Informacija apie duomenų sandoriui tikslinimą:** įrašų nėra

2015-08-10 09:17:25

Dokumenta atspausdino
Registratorius



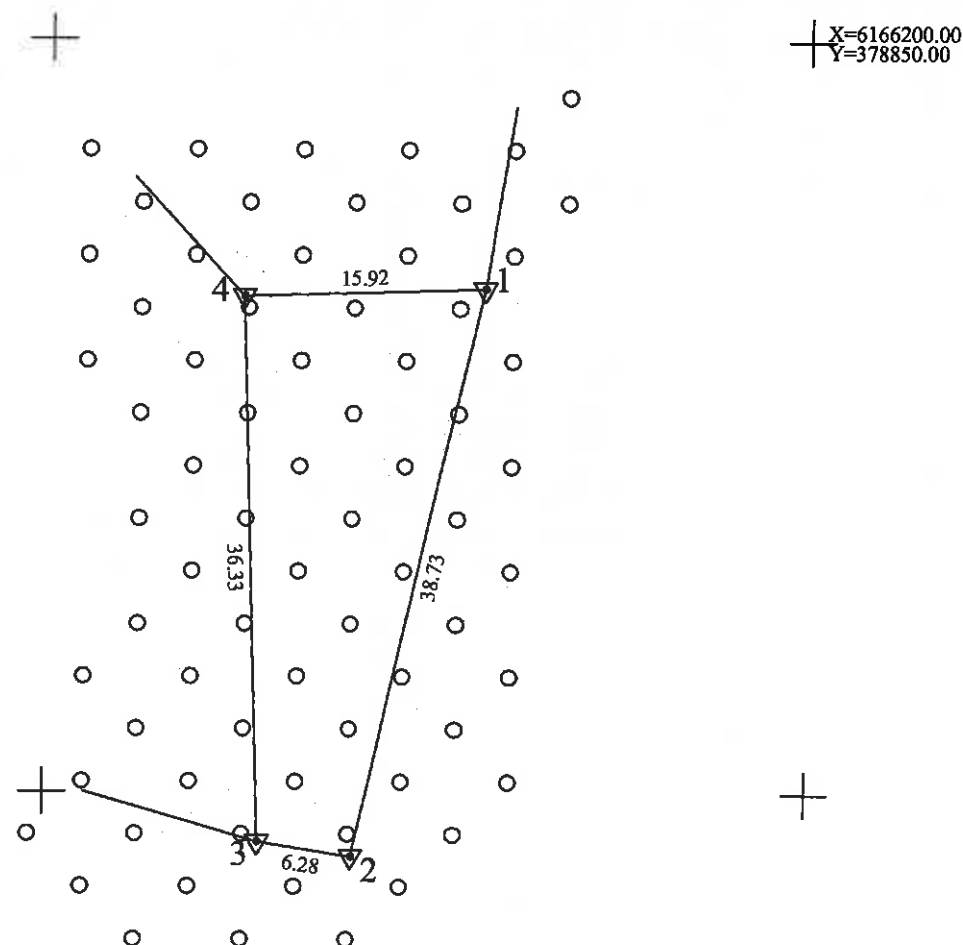
RIMANTAS
ŠIMAITIS



Žemės sklypo išdėstymo schema



ŽEMĖS SKLYPO PLANAS M 1:500
Sklypo plotas 410m²



ŽEMĖS SKLYPO RIBOS
PAŽYMĖTOS KADASTRO ŽEMĖLAPYJE
2015-08-07
VĮ Registrų centro Tauragės filialas
GIS grupės vedėja (pareigos) Birutė Jankauskienė (parašas) (vardas, pavardė)

Kadastras:	vieta	Žadeikių	blokas	sklypas
Žemės sklypo kadastro Nr.	8	7	7	4 0 0 0 2 0 0 3 1

Galvė, namo Nr.	Skil. proj. Nr. 1097-2
Kaimas (miestelis)	Šaukiškės
Seniūnija	Žadeikių
Miestas (rajonas)	Silalės
Apskritis	Tauragės

Gretimybė	Gretimio žemės sklypo kadastro Nr.	Pastabos
1-3	8774/2-79	VZF
3-4	8774/2-20	
4-1	8774/2-67	

Naudojamas plotas							
Privati				Valstybinė			
atskirai		bendrai		atskirai		bendrai	
ind.	m ²	ind.	m ²	ind.	m ²	ind.	m ²
					410		

Su paženklintomis vietovėse žemės sklypo ribomis, aprašytomis 2015 m. birželio mėn. 18 d. žemės sklypo paženklimo-parodymo akte, Valstybinis miškų urėdij.

Žemės savininkas (naudotojas):
VĮ "RIETAVO MIŠKŲ URĖDIJA" - Vyriausiasis miškininkas
(vardas, pavardė) pavaduojantis miškų urėdij.

Žydrūnas Mažeika

Nacionalinės žemės tarnybos prie Žemės ūkio ministerijos
Silalės skyrius
Patikrino: VEDĖJAS
SUDERINTA: Romualdas Bukaitis (Pareigų pavadinimas) (Parašas) (Vardas ir pavardė)
A.V. (jeigu reikavimas turėti antspaudą nustatytas statymuose)

Kvalifikacijos pažymėjimas Nr. 2M-M-1668	Saugvila	Uždaroji akcinė bendrovė
Pareigos	Parašas	Vardas ir pavardė
Matininkė	Matininkė	Gintarė Griškaitė
Lapų skaičius	Lapo Nr.	1
1	1	

ŽEMĖS SKLYPO PLANAS M 1: 500

Sklypo plotas 410m²

Žemės sklypo kadastro Nr. 87740002

KOORDINACIŲ ŽINIARAŠTIS

Koordinacių sistema LKS-1994							
Taško Nr.	Kodas	X	Y	Taško Nr.	Kodas	X	Y
1	R	6166183.52	378828.70				
2	R	6166145.71	378820.29				
3	R	6166146.68	378814.09				
4	R	6166182.99	378812.79				
SKLYPO CENTRO KOORDINATĖS							
Koordinacių sistema		Koordinatės X/Y		Planšetės nomenklatūra			
Sistema, kurioje vykdyti matavimai		X=6166167 Y=378819		35/53 – 0316			
Valstybinė LKS-1994		X=6166167 Y=378819		35/53 – 0316			
Žiniaraštį sudarė		Gintarė Griškaitė, 2M-M-1668		2015-06-16			

Ištrauka iš Lietuvos Administracinių teisų pažeidimų kodekso:

47 straipsnis. Pastovių žemėnaudos riboženklų, sunaikinimas arba gadinimas – užtraukia baudą nuo septyniasdešimt dviejų iki vieno šimto keturiasdešimt keturių eurų.

Duomenys apie žemės naudojimo apribojimus

Eil. Nr.	Kodas	Apribojimai	Žemės plotas, m ²
1	2	3	4
1	26	XXVI Miško naudojimo apribojimai	410

SERVITUTAS

Eil. Nr.	Kodas	Servituto rūšis	Plotas m ²
-	-	-	-
-	-	-	-
-	-	-	-



Kopija tikra
Personalo inspektoriė
Gaiva Stončiūtė

244



VALSTYBĖS ĮMONĖ REGISTRŲ CENTRAS
Vincio Kudirkos g. 18-3, LT-03105 Vilnius, tel. (5) 2688 262, faks. (5) 2688 311, el.p. info@registrucentras.lt

NEKILNOJAMOJO TURTO REGISTRO CENTRINIO DUOMENŲ BANKO IŠRAŠAS

2015-08-10 09:07:20

1. Nekilnojamojo turto registre įregistruotas turtas:

Registro Nr.: 44/1993577
Registro tipas: Žemės sklypas
Sudarymo data: 2015-08-07
Šilalės r. sav. Žadelkių sen. Prapymo k.
Registro tvarkytojas: Valstybės įmonės Registrų centro Tauragės filialas

2. Nekilnojamieji daiktai:

2.1. Žemės sklypas
Šilalės r. sav. Žadeikių sen. Prapymo k.
Unikalus daikto numeris: 4400-3914-2971
Žemės sklypo kadastro numeris ir kadastro
vietovės pavadinimas: 8774/0002:92 Žadeikių k.v.
Daikto pagrindinė naudojimo paskirtis: Miškų ūkio
Žemės sklypo naudojimo būdas: Ūkinių miškų sklypai
Žemės sklypo plotas: 1.8019 ha
Žemės ūkio naudmenų plotas viso: 1.2699 ha
iš jo: pievų ir natūralių ganyklų plotas: 1.2699 ha
Miško žemės plotas: 0.4500 ha
Kitos žemės plotas: 0.0820 ha
Žemės ūkio naudmenų našumo balas: 24.4
Matavimų tipas: Žemės sklypas suformuotas atliekant kadastrinius
matavimus
Indeksuota žemės sklypo vertė: 1443 Eur
Indeksuota žemės sklypo vertė be miško: 530 Eur
Indeksuota miško vertė: 914 Eur
Indeksuota miško medynų vertė: 821 Eur
Žemės sklypo vertė: 560 Eur
Sklypo vertė be miško žemės ir medynų: 331 Eur
Miško žemės ir medynų vertė: 229 Eur
Miško medynų vertė: 171 Eur
Vidutinė rinkos vertė: 1666 Eur
Vidutinės rinkos vertės nustatymo data: 2015-08-10
Vidutinės rinkos vertės nustatymo būdas: Masinis vertinimas
Kadastro duomenų nustatymo data: 2015-05-25

3. Daikto priklausiniai iš kito registro: įrašų nėra

4. Nuosavybė:

4.1. Nuosavybės teisė
Savininkas: LIETUVOS RESPUBLIKA, a.k. 111105555
Daiktas: žemės sklypas Nr. 4400-3914-2971, aprašytas p. 2.1.
Įregistravimo pagrindas: Nacionalinės žemės tarnybos teritorinio skyriaus vedėjo
sprendimas, 2015-07-31, Nr. 33SK-617-(14.33.110.)
Įrašas galioja: Nuo 2015-08-10

5. Valstybės ir savivaldybių žemės patikėjimo teisė:

5.1. Valstybinės žemės patikėjimo teisė
Patikėtinis: Nacionalinė žemės tarnyba prie Žemės ūkio ministerijos,
a.k. 188704927
Daiktas: žemės sklypas Nr. 4400-3914-2971, aprašytas p. 2.1.
Įregistravimo pagrindas: Nacionalinės žemės tarnybos teritorinio skyriaus vedėjo
sprendimas, 2015-07-31, Nr. 33SK-617-(14.33.110.)
Įrašas galioja: Nuo 2015-08-10

6. Kitos daiktinės teisės : įrašų nėra

7. Juridiniai faktai: įrašų nėra



Personalo inspektorė
Gaiva Stončiūtė

2015.08.10

8. Žymos: įrašų nėra

9. Specialiosios žemės ir miško naudojimo sąlygos:

9.1.

VI. Elektros linijų apsaugos zonos

Daiktas: žemės sklypas Nr. 4400-3914-2971, aprašytas p. 2.1.

[registravimo pagrindas: Nacionalinės žemės tarnybos teritorinio skyriaus vedėjo sprendimas, 2015-07-31, Nr. 33SK-617-(14.33.110.)

Plotas: 0.21 ha

[rašas galioja: Nuo 2015-08-10

9.2.

XXVI. Miško naudojimo apribojimai

Daiktas: žemės sklypas Nr. 4400-3914-2971, aprašytas p. 2.1.

[registravimo pagrindas: Nacionalinės žemės tarnybos teritorinio skyriaus vedėjo sprendimas, 2015-07-31, Nr. 33SK-617-(14.33.110.)

Plotas: 0.45 ha

[rašas galioja: Nuo 2015-08-10

10. Daikto registravimas ir kadastro žymos:

10.1.

Kadastrinius matavimus atliko (kadastro žyma)

GINTARĖ GRIŠKAITĖ

RAIMUNDAS STANISLAUSKAS

Daiktas: žemės sklypas Nr. 4400-3914-2971, aprašytas p. 2.1.

[registravimo pagrindas: Kvalifikacijos pažymėjimas, 2009-03-31, Nr. 2M-M-931

Kvalifikacijos pažymėjimas, 2011-07-19, Nr. 2M-M-1668

Nekilnojamojo daikto kadastro duomenų byla, 2015-05-25

[rašas galioja: Nuo 2015-08-10

10.2.

Suformuotas naujas (daikto registravimas)

Daiktas: žemės sklypas Nr. 4400-3914-2971, aprašytas p. 2.1.

[registravimo pagrindas: Nacionalinės žemės tarnybos teritorinio skyriaus vedėjo sprendimas, 2015-07-31, Nr. 33SK-617-(14.33.110.)

[rašas galioja: Nuo 2015-08-10


11. Registro pastabos ir nuorodos: įrašų nėra

12. Kita informacija: įrašų nėra

13. Informacija apie duomenų sandoriui tikslinimą: įrašų nėra

2015-08-10 09:07:20

Dokumenta atspausdino
Registratoriaus

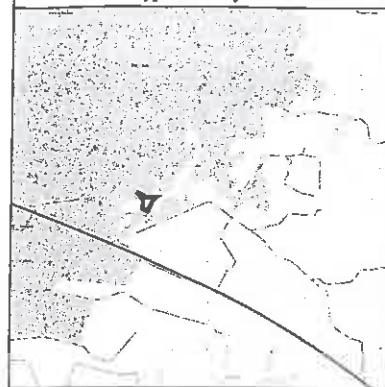


RIMANTAS
ŠIMAITIS



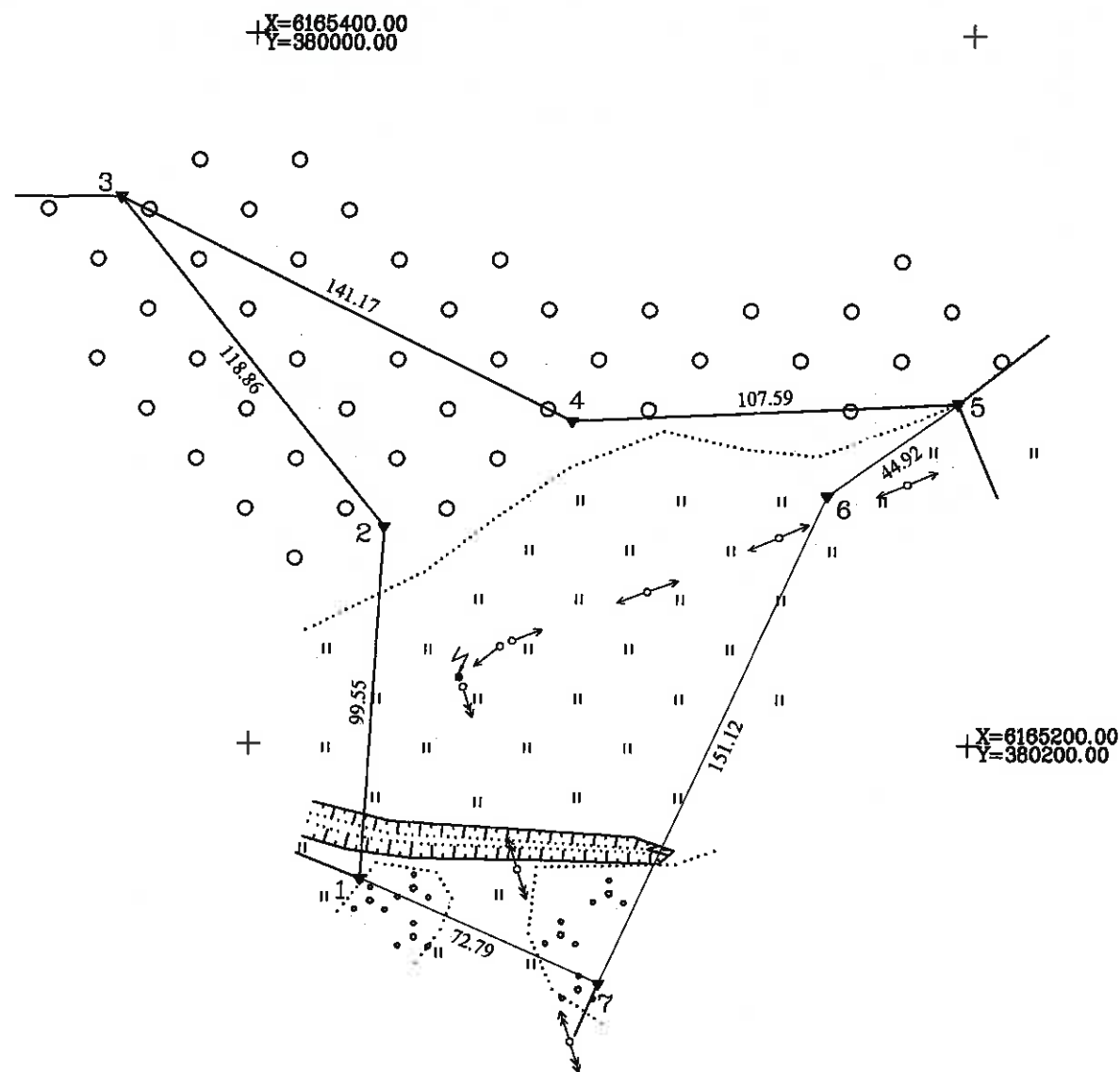
Kopija
Personalo inspektore
Gaiva Stončiūtė

Žemės sklypo išdėstymo schema



ŽEMĖS SKLYPO PLANAS M 1:2000

Sklypo plotas 18019m²



Personalo inspektoriė
Gaiva Stončiūtė

Kadastro	vieta	Žadeikių	blokas	sklypas
Žemės sklypo kadastro Nr.		8 7 7 4 0 0 0 2	0 0 9 2	

Gatvė, namo Nr.	Skil. proj. Nr. 1097-1
Kaimas (miestelis)	Prapymo
Seniūnija	Žadeikių
Miestas (rajonas)	Silalės
Apskritis	Tauragės

Gretimybė	Gretimio žemės sklypo kadastro Nr.	Pastabos
1-3	8774/2:57	
3-5	8774/2:79	
5-7	8774/2:10	
7-1	8774/2:70	

Naudojamas plotas							
Privati				Valstybinė			
atskirai		bendrai		atskirai		bendrai	
ind.	m ²	ind.	m ²	ind.	m ²	ind.	m ²
					18019		

ŽEMĖS SKLYPO RIBOS
PAŽYMĖTOS KADASTRO ŽEMĖLAPYJE

2015-08-01

VĮ Registrų centro Tauragės filialas

(parašas) Birutė Jankauskienė
(vardas, pavardė)

Su paženklintomis vietovėse žemės sklypo ribomis, patvirtintomis 2018 m. rugsėjo mėn. 23 d. žemės sklypo paženklintose vietovėse ir nustatytu plotu sutinku žemės savininkas (naudotojas):

VĮ RIETAVO MIŠKŲ URĖDIJA
(vardas, pavardė) Vacys Jankauskas

(parašas) (data) 2015.06.01

Nacionalinės žemės tarnybos prie Žemės ūkio ministerijos
Silalės skyrius

Patikrino: VEDĖJAS
SUDERINTA: Romualdas Bukauskas
(Pareigų pavadinimas) (Parašas)

(Vardas ir pavardė) 2015-07-30

A.V. (jeigu reikalavimas turėti antspaudą, nustatytas įstatymuose)



Kvalifikacijos pažymėjimas Nr. 2M-M-1668	Saugvila Uždaroji akcinė bendrovė	COMPANY WITH MANAGEMENT SYSTEM CERTIFIED BY DNV GL
Pareigos Matininkė	Vardas ir pavardė Gintarė Griškaitė	Data 2015-03-10
	Lapų skaičius 1	Lapo Nr. 1

AV.

ŽEMĖS SKLYPO PLANAS M 1:2000

Sklypo plotas 18019m²

Žemės sklypo kadastro Nr. 8 7 7 4 0 0 0 2

KOORDINACIŲ ŽINIARAŠTIS

Koordinacių sistema LKS-1994							
Taško Nr.	Kodas	X	Y	Taško Nr.	Kodas	X	Y
1	R	6165181.90	380031.37				
2	R	6165261.29	380036.94				
3	R	6165354.02	379962.59				
4	R	6165291.16	380088.99				
5	R	6165296.43	380196.45				
6	R	6165270.30	380159.91				
7	R	6165132.47	380097.94				

SKLYPO CENTRO KOORDINATĖS		
Koordinacių sistema	Koordinatės X/Y	Planšetės nomenklatūra
Sistema, kurioje vykdyti matavimai	X=6165240 Y=380080	36/53-21
Valstybinė LKS-1994	X=6165240 Y=380080	36/53-21
Žiniaraštį sudarė	Gintarė Griškaitė, 2M-M-1668 (parašas) (vardas ir pavardė, pažymėjimo Nr.)	2015-03-10 (data)

Duomenys apie žemės naudojimo apribojimus

Eil. Nr.	Kodas	Apribojimai	Žemės plotas, m ²
1	2	3	4
1	26	XXVI Miško naudojimo apribojimai	4500
1	6	VI Elektros linijų apsaugos zonos	2100

SERVITUTAS

Eil. Nr.	Kodas	Servituto rūšis	Plotas m ²
-	-	-	-
-	-	-	-
-	-	-	-

Ištrauka iš Lietuvos Administracinių teisų pažeidimų kodekso:

47 straipsnis. Pastovių žemėnaudos ribojimų sunaikinimas arba gadinimas - užtraukia baudą nuo dviejų šimtų penkiasdešimties iki penkių šimtų litų.



2. Cituinskaitei
2017-12-21

14 12 10
24-10592
246

D. Dučiui

Aplinkos viceministras
Martynas Norbutas
2017-12-20



**NACIONALINĖS ŽEMĖS TARNYBOS
PRIE ŽEMĖS ŪKIO MINISTERIJOS
TAURAGĖS IR PAGĖGIŲ SKYRIUS**

Lietuvos Respublikos Aplinkos
ministerijai
A. Jakšto g. 4/9,
LT-01105 Vilnius

2017-12-14 NR. 34SD-7604-(14.34.7.)

NR.

**DĖL VALSTYBINĖS REIKŠMĖS MIŠKŲ ŽEMĖS SKLYPŲ PERDAVIMO PATIKĖJIMO
TEISE**

Vadovaudamasis Lietuvos Respublikos žemės įstatymo 7 straipsnio 3 dalimi ir Lietuvos Respublikos miškų įstatymo 4 straipsnio 6 dalimi prašome perduoti patikėjimo teise šiuos Nacionalinei žemės tarnybai prie Žemės ūkio ministerijos patikėjimo teise valdomus valstybinės miškų ūkio paskirties žemės sklypus pagal priede nurodytą sąrašą.

PRIDEDAMA: 6 lapai (žemės sklypų planų) ir 12 lapų (išrašai iš nekilnojamojo turto registro) kopijos.

Skyriaus vedėjas

Ričardas Ažna

Roma Kantminiene, tel. 8 706 85 974, el. p. roma.kantminiene@nzt.lt

Biudžetinė įstaiga
Gedimino pr. 19
01103 Vilnius
<http://www.nzt.lt>

Vasario 16-osios g. 6, 72258 Tauragė
tel. 8 706 85 961
el. paštas taurage@nzt.lt
<http://www.nzt.lt>

Duomenys kaupiami ir saugomi
Juridinių asmenų registre
Kodas 188704927



100 Atkurtai
Lietuvai

247

Patikėjimo teise perduodamų valstybinės reikšmės miško (valstybinės miško žemės sklypų)
sąrašas

Eil. Nr.	Rajonas/ savivaldybė	Seniūnija	Kadastro vietovė	Miško žemės sklypo projektin is numeris	Žemės sklypo unikalus numeris	Sklypo plotas, ha	Pasta bos
1	Tauragės	Žygaičių	Žygaičių	1265	4400-3970-7456 (kadastro Nr. 7766/0006:351)	6,1995	
2	Tauragės	Žygaičių	Žygaičių	1267	4400-4273-3044 (kadastro Nr. 7766/0006:369)	6,6082	
3	Tauragės	Lauksargių	Lauksargių	1115	4400-3042-0843 (kadastro Nr. 7730/0003:483)	7,9084	
4	Tauragės	Lauksargių	Lauksargių	1126	4400-2955-6067 (kadastro Nr. 7730/0005:316)	6,0130	
5	Tauragės	Lauksargių	Lauksargių	1128	4400-2949-5270 (kadastro Nr. 7730/0004:30)	5,0237	
6	Tauragės	Lauksargių	Lauksargių	1129	4400-2753-6109 (kadastro Nr. 7730/0004:284)	9,9427	
	Iš viso:					41,6955	



NEKILNOJAMOJO TURTO REGISTRO CENTRINIO DUOMENŲ BANKO IŠRAŠAS

1. Nekilnojamojo turto registre įregistruotas turtas: 2014-08-27 14:25:14

Registro Nr.: 44/1726580
Registro tipas: Žemės sklypas
Sudarymo data: 2014-08-12
Tauragės r. sav. Lauksargių sen. Lauksargių k.
Registro tvarkytojas: Valstybės įmonės Registrų centro Tauragės filialas

2. Nekilnojamieji daiktai:

2.1. Žemės sklypas
Tauragės r. sav. Lauksargių sen. Lauksargių k.
Unikalus Nr.: 4400-3042-0843
Kadastrinis Nr: 7730/0003:483 Lauksargių k.v.
Pagrindinė naudojimo paskirtis: Miškų ūkio
Naudojimo būdas: Ūkinių miškų sklypai
Žemės sklypo plotas: 7.9084 ha
Miško žemės plotas: 7.4945 ha
Kitos žemės plotas: 0.4139 ha
Žemės ūkio naudmenų našumo balas: 1.0
Matavimų tipas: Žemės sklypas suformuotas atliekant kadastrinius matavimus
Indeksuota žemės sklypo vertė: 38560 Lt
Indeksuota žemės sklypo vertė be miško: 26 Lt
Indeksuota miško vertė: 38534 Lt
Indeksuota miško medynų vertė: 33979 Lt
Žemės sklypo vertė: 9942 Lt
Vidutinė rinkos vertė: 39649 Lt
Vidutinės rinkos vertės nustatymo data: 2014-08-12
Kadastro duomenų nustatymo data: 2013-05-30

3. Daikto priklausiniai iš kito registro: įrašų nėra

4. Nuosavybė:

4.1. Nuosavybės teisė
Savininkas: LIETUVOS RESPUBLIKA, a.k. 111105555
Daiktas: žemės sklypas Nr. 4400-3042-0843, aprašytas p. 2.1.
Įregistravimo pagrindas: Nacionalinės žemės tarnybos teritorinio skyriaus vedėjo sprendimas, 2014-08-08, Nr. 34SK-(14.34.110)-858
Įrašas galioja: Nuo 2014-08-27

5. Valstybės ir savivaldybių žemės patikėjimo teisė:

5.1. Valstybinės žemės patikėjimo teisė
Patikėtinis: Nacionalinė žemės tarnyba prie Žemės ūkio ministerijos, a.k. 188704927
Daiktas: žemės sklypas Nr. 4400-3042-0843, aprašytas p. 2.1.
Įregistravimo pagrindas: Nacionalinės žemės tarnybos teritorinio skyriaus vedėjo sprendimas, 2014-08-08, Nr. 34SK-(14.34.110)-858
Įrašas galioja: Nuo 2014-08-27

6. Kitos daiktinės teisės : įrašų nėra

7. Juridiniai faktai: įrašų nėra

8. Žymos: įrašų nėra

9. Specialiosios žemės ir miško naudojimo sąlygos:

9.1. XXVI. Miško naudojimo apribojimai
Daiktas: žemės sklypas Nr. 4400-3042-0843, aprašytas p. 2.1.
Įregistravimo pagrindas: Nacionalinės žemės tarnybos teritorinio skyriaus vedėjo

sprendimas, 2014-08-08, Nr. 34SK-(14.34.110)-858
Plotas: 7.4945 ha
[rašas galioja: Nuo 2014-08-27

9.2.

II. Kelių apsaugos zonos
Daiktas: žemės sklypas Nr. 4400-3042-0843, aprašytas p. 2.1.
[registravimo pagrindas: Nacionalinės žemės tarnybos teritorinio skyriaus vedėjo
sprendimas, 2014-08-08, Nr. 34SK-(14.34.110)-858
Plotas: 0.0045 ha
[rašas galioja: Nuo 2014-08-27

10. Daikto registravimas ir kadastro žymos:

10.1.

Kadastrinius matavimus atliko (kadastro žyma)
UAB "Pamario krašto projektai", a.k. 300150227
Daiktas: žemės sklypas Nr. 4400-3042-0843, aprašytas p. 2.1.
[registravimo pagrindas: Nekilnojamojo daikto kadastro duomenų byla, 2013-05-30
Kvalifikacijos pažymėjimas, Nr. 2M-M-280
[rašas galioja: Nuo 2014-08-27

10.2.

Suformuotas naujas (daikto registravimas)
Daiktas: žemės sklypas Nr. 4400-3042-0843, aprašytas p. 2.1.
[registravimo pagrindas: Nacionalinės žemės tarnybos teritorinio skyriaus vedėjo
sprendimas, 2014-08-08, Nr. 34SK-(14.34.110)-858
[rašas galioja: Nuo 2014-08-27

11. Registro pastabos ir nuorodos: įrašų nėra

12. Kita informacija: įrašų nėra

13. Informacija apie duomenų sandoriui tikslinimą: įrašų nėra

2014-08-27 14:25:14

Dokumentą atspausdino:
Vyresn. registratorė

RAIMONDA
GIMBUTIENĖ



ŽEMĖS SKLYPO PLANAS M 1:5000
Sklypo plotas 79084 m²

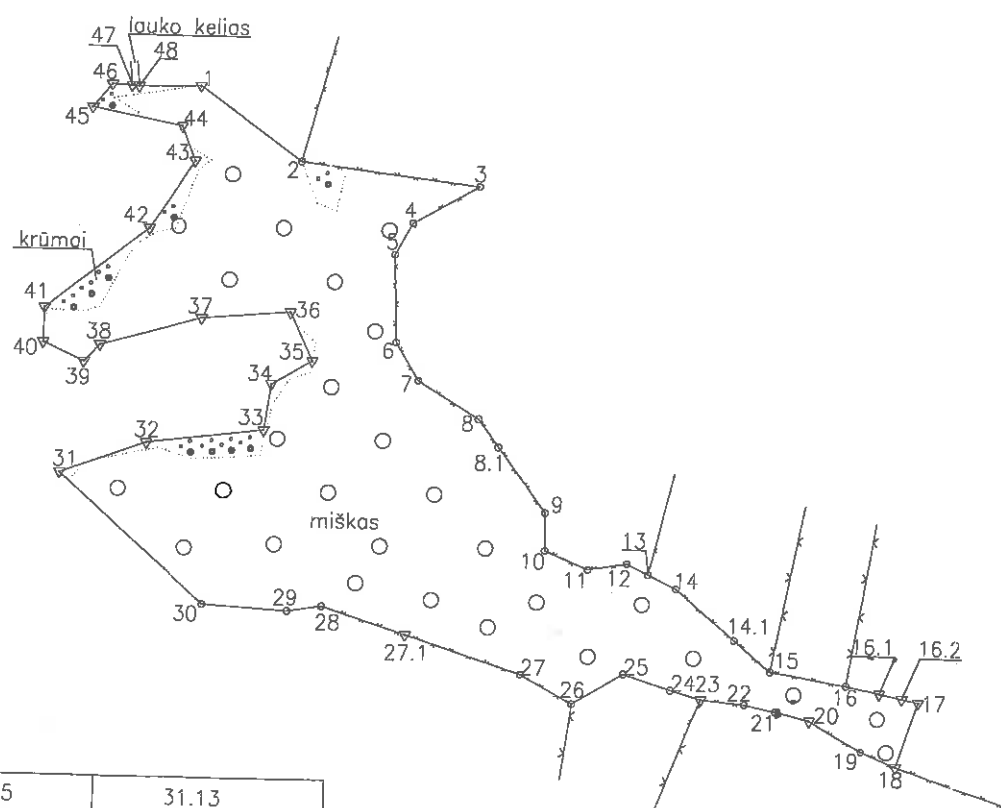
Kopija

ŽEMĖS SKLYPO RIBOS
PAŽYMĖTOS KADASTRO ŽEMĖLAPYJE
2014.08.14
VĮ Registrų centro Tauragės filialas

Kadastrų specialistas (parašas) Česlovas Dirmantas (vardas, pavardė)

Atstumų lentelė (m)

1-2	83.81		
2-3	119.13		
3-4	49.98		
4-5	23.99		
5-6	58.47		
6-7	29.56		
7-8	47.68		
8-8.1	22.97		
8.1-9	53.54		
9-10	25.10		
10-11	31.13		
11-12	26.42		
12-13	15.89		
13-14	20.56		
14-14.1	52.27		
14.1-15	32.49		
15-16	52.04		
16-16.1	23.00		
16.1-16.2	15.26		
16.2-17	11.14		
17-18	45.30		
18-19	25.37		
19-20	40.06		
20-21	23.75	34-35	31.13
21-22	21.84	35-36	35.72
22-23	29.61	36-37	59.00
23-24	21.44	37-38	69-97
24-25	33.02	38-39	15.38
25-26	39.44	39-40	30.00
26-27	39.51	40-41	23.01
27-27.1	80.67	41-42	86.80
27.1-28	58.50	42-43	54.13
28-29	23.26	43-44	24.91
29-30	56.43	44-45	61.01
30-31	129.55	45-46	19.99
31-32	60.39	46-47	13.24
32-33	78.64	47-48	4.5
33-34	31.08	48-1	41.67



Kadastrų:	vietovė	Lauksargiai	blokas	sklypas
Žemės sklypo kadastrų Nr.			7 7 3 0 0 0 0 3	983

Gatvė, namo Nr.	
Kaimas (miestelis)	Lauksargiai
Seniūnija	Lauksargiai
Miestas (rajonas)	Tauragės
Apskritis	Tauragės

Gretimybė	Gretimų žemės sklypo kadastrų Nr.	Pastabos
1-3,48-1		N.V.Ž
3-8.1	7730/0003:321	Angelija Sauskantiene
8.1-9	7730/0003:194	Angelija Sauskantiene
9-13	7730/0003:402	Anelė Skrodenienė
13-14.1	7730/0003:64	Antanas Klėtkus
14.1-16		N.V.Ž
16-16.1	7730/0003:196	Algirdas Šėgžda
16.1-16.2		N.V.Ž
16.2-17	7730/0003:197	Algirdas Šėgžda
17-18		N.V.Ž
18-20	7730/0003:222	Alvydas Skarulskis
20-23	7730/0003:105	Zita Skarulskienė
23-26	7730/0003:458	Ona Kniurienė
26-27.1		N.V.Ž
27.1-29	7730/0004:17	Valdas Arnašius
29-30	7730/0003:179	Atlikti kad matavimai
30-31	7730/0003:380	Ligita Tverskienė
31-47	7730/0003:439	Irena Klumbienė
47-48		Lauko kelias 4.5m

Su paženklinimais vietovėje žemės sklypo 1115 ribomis, aprašytomis 2013 m. 05 mėn. 30 d. žemės sklypo paženklinimo-parodymo akte Nr. 1506 ir nustatyto ploto sutinku: Žemės savininkas (naudotojas):

NŽT prie ŽŪM 188704927
(vardas, pavardė)

(parašas) (data)

Nacionalinės žemės tarnybos prie Žemės ūkio ministerijos
Tauragės ir Pagėgių skyrius

Patikrinęs: Nacionalinės žemės tarnybos prie ŽŪM
Suderino: Tauragės ir Pagėgių skyriaus vyriausioji specialistė (parašas) Daiva Jankauskienė

Tauragės ir Pagėgių skyriaus vedėjo pavaduotoja (parašas) (data) 2014.07.30

A.V.

UAB "Pamario krašto projektai"

Licencijos Nr. G-763-(734) ISDUOTA 2008 08 29

Pareigos	Parašas	Vardas, pavardė	Data
Direktorius		Vytautas Jakštas	2013.05.31
inžinierius		Vytautas Jakštas	2013.05.31

Kopija

Nacionalinės žemės tarnybos prie ŽŪM
Tauragės ir Pagėgių skyriaus ir
vyresnioji specialistė

Elena Jucikienė

2017-12-14

ŽEMĖS SKLYPO PLANAS M 1:5000

Sklypo plotas 79084 m²

Žemės sklypo kadastro Nr. 7 7 3 0 0 0 3

KOORDINACIŲ ŽINIARAŠTIS

Koordinatų sistema LKS-94							
Taško Nr.	Kodas	X	Y	Taško Nr.	Kodas	X	Y
1	R	6120301.84	383590.93	39	R	6120117.12	383518.25
2	R	6120253.01	383659.05	40	R	6120129.46	383490.91
3	R	6120238.62	383777.30	41	R	6120152.47	383491.10
4	R	6120213.73	383733.96	42	R	6120206.65	383558.91
5	R	6120192.58	383722.63	43	R	6120251.96	383588.53
6	R	6120134.17	383725.20	44	R	6120274.99	383579.03
7	R	6120108.86	383740.47	45	R	6120286.20	383519.06
8	R	6120084.09	383781.21	46	R	6120301.83	383531.52
9	R	6120022.96	383827.22	47	R	6120301.09	383544.74
10	R	6119997.87	383827.61	48	R	6120300.83	383549.27
11	R	6119986.01	383856.59	8.1	R	6120065.74	383795.02
12	R	6119990.31	383882.66	14.1	R	6119940.74	383955.53
13	R	6119983.26	383896.90	18.1	R	6119907.01	384054.41
14	R	6119974.13	383915.32	16.2	R	6119903.88	384069.35
15	R	6119919.98	383980.52	27.1	R	6119940.10	383736.85
16	R	6119911.74	384031.90				
17	R	6119901.59	384080.25				
18	R	6119858.47	384066.36				
19	R	6119868.20	384042.93				
20	R	6119887.92	384008.06				
21	R	6119893.34	383984.94				
22	R	6119898.18	383963.64				
23	R	6119901.09	383934.17				
24	R	6119907.00	383913.56				
25	R	6119917.27	383882.18				
26	R	6119896.78	383848.48				
27	R	6119915.43	383813.65				
28	R	6119957.99	383681.15				
29	R	6119954.45	383658.16				
30	R	6119957.76	383601.83				
31	R	6120043.25	383504.50				
32	R	6120064.23	383561.13				
33	R	6120074.03	383639.16				
34	R	6120104.81	383643.44				
35	R	6120120.63	383670.25				
36	R	6120152.75	383654.63				
37	R	6120147.70	383595.85				
38	R	6120128.54	383528.55				

SKLYPO CENTRO KOORDINATĖS

Koordinatų sistema	Koordinatės X/Y	Planšetės nomenklatura
Sistema, kurioje vykdyti matavimai	X=6120064 Y=383712	36/44
Valstybinė LKS-1994	X=6120064 Y=383712	36/44
Žiniarašį sudarė	V. Jakštas (pavardė)	2M-M-280 (pažymėjimo Nr.) Vytautas Jakštas (data)

Ištrauka iš Lietuvos Administracinių teisių pažeidimų kodekso:

47 straipsnis. Pastovių žemėnaudos riboženklų sunaikinimas arba gadinimas - užtraukia baudą nuo dviejų šimtų penkiasdešimties iki penkių šimtų litų.

Kopija tikra

Duomenys apie žemės naudojimo apribojimus

eil. Nr.	Kodas	Apribojimai	Žemės plotas, m ²
1	2	3	4
I	II	Kelių apsaugos zonos	45
2	XXVI	Miško naudojimo apribojimai	74945
-	-	-	-
-	-	-	-

SERVITUTAS

eil. Nr.	Kodas	Servituto rūšis	Plotas m ²
-	-	-	-
-	-	-	-
-	-	-	-
-	-	-	-
-	-	-	-



NEKILNOJAMOJO TURTO REGISTRO CENTRINIO DUOMENŲ BANKO IŠRAŠAS

1. Nekilnojamojo turto registre įregistruotas turtas:

2014-07-01 11:03:19

Registro Nr.: 44/1698257

Registro tipas: Žemės sklypas

Sudarymo data: 2014-04-22

Tauragės r. sav. Lauksargių sen. Oplankio k.

Registro tvarkytojas: Valstybės įmonės Registrų centro Tauragės filialas

2. Nekilnojamieji daiktai:

2.1.

Žemės sklypas

Tauragės r. sav. Lauksargių sen. Oplankio k.

Unikalus Nr.: 4400-2949-5270

Kadastrinis Nr: 7730/0004:30 Lauksargių k.v.

Pagrindinė naudojimo paskirtis: Miškų ūkio

Naudojimo būdas: Ūkinių miškų sklypai

Žemės sklypo plotas: 5.0237 ha

Miško žemės plotas: 5.0237 ha

Matavimų tipas: Žemės sklypas suformuotas atliekant kadastrinius matavimus

Indeksuota žemės sklypo vertė: 28872 Lt

Indeksuota miško vertė: 28872 Lt

Indeksuota miško medynų vertė: 25608 Lt

Žemės sklypo vertė: 7375 Lt

Vidutinė rinkos vertė: 28630 Lt

Vidutinės rinkos vertės nustatymo data: 2014-06-17

Kadastro duomenų nustatymo data: 2013-11-26

3. Daikto priklausiniai iš kito registro: įrašų nėra

4. Nuosavybė:

4.1.

Nuosavybės teisė

Savininkas: LIETUVOS RESPUBLIKA, a.k. 111105555

Daiktas: žemės sklypas Nr. 4400-2949-5270, aprašytas p. 2.1.

Įregistravimo pagrindas: Nacionalinės žemės tarnybos teritorinio skyriaus vedėjo sprendimas, 2014-04-09, Nr. 34SK-(14.34.110)-344

Įrašas galioja: Nuo 2014-07-01

5. Valstybės ir savivaldybių žemės patikėjimo teisė:

5.1.

Valstybinės žemės patikėjimo teisė

Patikėtinis: Nacionalinė žemės tarnyba prie Žemės ūkio ministerijos, a.k. 188704927

Daiktas: žemės sklypas Nr. 4400-2949-5270, aprašytas p. 2.1.

Įregistravimo pagrindas: Nacionalinės žemės tarnybos teritorinio skyriaus vedėjo sprendimas, 2014-04-09, Nr. 34SK-(14.34.110)-344

Įrašas galioja: Nuo 2014-07-01

6. Kitos daiktinės teisės : įrašų nėra

7. Juridiniai faktai: įrašų nėra

8. Žymos: įrašų nėra

9. Specialiosios žemės ir miško naudojimo sąlygos:

9.1.

II. Kelių apsaugos zonos

Daiktas: žemės sklypas Nr. 4400-2949-5270, aprašytas p. 2.1.

Įregistravimo pagrindas: Nacionalinės žemės tarnybos teritorinio skyriaus vedėjo sprendimas, 2014-04-09, Nr. 34SK-(14.34.110)-344

Plotas: 0.5492 ha

Įrašas galioja: Nuo 2014-07-01

9.2.

VI. Elektros linijų apsaugos zonos

Daiktas: žemės sklypas Nr. 4400-2949-5270, aprašytas p. 2.1.
[registravimo pagrindas: Nacionalinės žemės tarnybos teritorinio skyriaus vedėjo
sprendimas, 2014-04-09, Nr. 34SK-(14.34.110)-344

Plotas: 0.1113 ha
[rašas galioja: Nuo 2014-07-01

9.3.

XXVI. Miško naudojimo apribojimai

Daiktas: žemės sklypas Nr. 4400-2949-5270, aprašytas p. 2.1.
[registravimo pagrindas: Nacionalinės žemės tarnybos teritorinio skyriaus vedėjo
sprendimas, 2014-04-09, Nr. 34SK-(14.34.110)-344

Plotas: 5.0237 ha
[rašas galioja: Nuo 2014-07-01

10. Daikto registravimas ir kadastrų žymos:

10.1.

Suformuotas naujas (daikto registravimas)

Daiktas: žemės sklypas Nr. 4400-2949-5270, aprašytas p. 2.1.
[registravimo pagrindas: Nacionalinės žemės tarnybos teritorinio skyriaus vedėjo
sprendimas, 2014-04-09, Nr. 34SK-(14.34.110)-344

[rašas galioja: Nuo 2014-07-01

10.2.

Kadastrinius matavimus atliko (kadastrų žyma)

UAB "Pamario krašto projektai", a.k. 300150227

Daiktas: žemės sklypas Nr. 4400-2949-5270, aprašytas p. 2.1.
[registravimo pagrindas: Nekilnojamojo daikto kadastrų duomenų byla, 2013-11-26
Kvalifikacijos pažymėjimas, Nr. 2M-M-280

[rašas galioja: Nuo 2014-07-01

11. Registro pastabos ir nuorodos: įrašų nėra**12. Kita informacija: įrašų nėra****13. Informacija apie duomenų sandoriui tikslinimą: įrašų nėra**

2014-07-01 11:03:19

Dokumentą atspausdino:
Vyresn. registratorė

RAIMONDA
GIMBUTIENĖ





ŽEMĖS SKLYPO PLANAS M 1:5000 Sklypo plotas 50237 m²

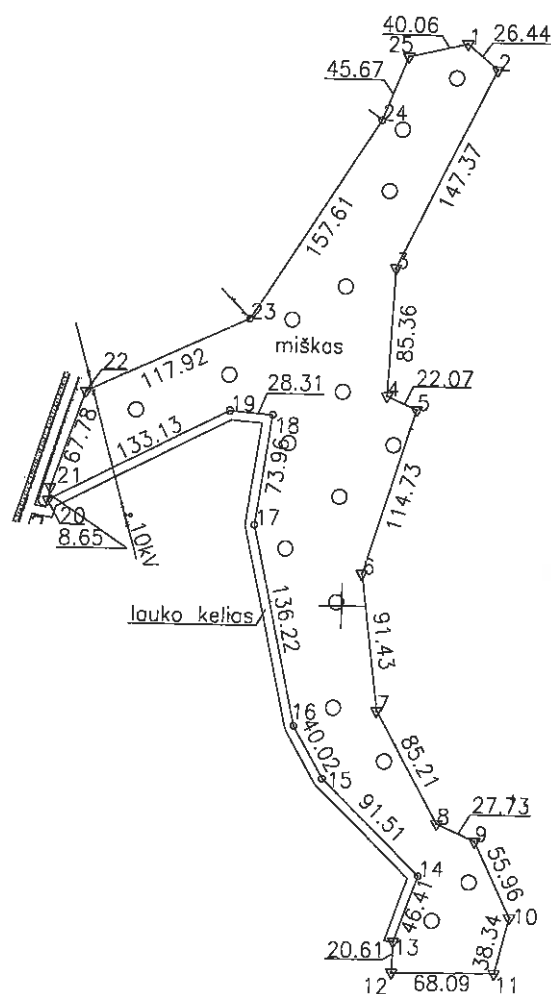
Kopija

253

Kadastro	vieta	Lauksargiai	blokas	sklypas
Žemės sklypo kadastro Nr.	7	7	3	0 0 0 4
				30

Galvė namo Nr.	
Kaimas (miestelis)	Oplankio k.
Seniūnija	Lauksargių
Miestas (rajonas)	Tauragės
Apskritis	Tauragės

Gretimybė	Gretimų žemės sklypo kadastro Nr.	Pastabos
1-11,22-23,24-1		N.V.Ž
11-13	7730/0004:150	Jonas Jankevičius
13-20		Lauko kelias 6m
20-22	7730/7001:4	Atlikti kad.matavimai
23-24	7730/0004:243	LR



**ŽEMĖS SKLYPO RIBOS
PAŽYMĖTOS KADASTRO ŽEMĖLAPYJE**
2014-06-17
VĮ Registrų centro Tauragės filialas
Kadastrų specialistas (parašas) Česlovas Dimantas (vardas, pavardė)

Su paženklintomis vietovėse žemės sklypo 1128 ribomis, aprašytais 2013 m. 11 mėn. 26 d. žemės sklypo paženklinimo parodymo akte Nr.1469 ir nustatyto ploto sutinku. Žemės savininkas (naudotojas):

NŽT prie ŽŪM 188704927 (vardas, pavardė) (parašas) (data)

Nacionalinės žemės tarnybos prie Žemės ūkio ministerijos
Tauragės ir Pagėgių skyrius
Patikrino: Nacionalinės žemės tarnybos prie ŽŪM Tauragės ir Pagėgių skyriaus vyresnįjį specialistą (parašas) (data)
Suderino: Daiva Jankauskienė (parašas) (data)

Kopija tikra
Nacionalinės žemės tarnybos prie ŽŪM Tauragės ir Pagėgių skyriaus vyresnįjį specialistą
Elena Juckienė
2017-12-14

UAB "Pamario krašto projektai"

Licencijos Nr. G-763-(734) IŠDUOTA 2008 08 29

Pareigos	Parašas	Vardas, pavardė	Data
Direktorius		Vytautas Jakštas	2013 11 27
inžinierius		Vytautas Jakštas	2013 11 27

381500
38116000

ŽEMĖS SKLYPO PLANAS M 1:5000

Sklypo plotas 50237 m²

Žemės sklypo kadastro Nr. 7 7 3 0 0 0 0 4

KOORDINAČIŲ ŽINIARAŠTIS

Koordinatų sistema		LKS-94					
Taško Nr.	Kodas	X	Y	Taško Nr.	Kodas	X	Y
1	R	6116875.46	382072.94				
2	R	6116858.37	382093.11				
3	R	6116725.42	382029.52				
4	R	6116640.14	382025.93				
5	R	6116631.32	382046.16				
6	R	6116521.57	382012.74				
7	R	6116431.00	382025.23				
8	R	6116357.01	382067.51				
9	R	6116345.78	382092.87				
10	R	6116295.51	382117.46				
11	R	6116258.25	382108.42				
12	R	6116257.60	382040.33				
13	R	6116278.20	382040.99				
14	R	6116322.04	382056.22				
15	R	6116385.52	381990.31				
16	R	6116420.16	381970.28				
17	R	6116553.00	381940.14				
18	R	6116626.30	381950.06				
19	R	6116628.50	381921.84				
20	R	6116566.97	381803.78				
21	R	6116575.48	381805.31				
22	R	6116639.77	381826.78				
23	R	6116690.19	381933.38				
24	R	6116823.65	382017.22				
25	R	6116866.14	382033.98				

SKLYPO CENTRO KOORDINATĖS

Koordinatų sistema	Koordinatės X/Y	Planšetės nomenklatūra
Sistema, kurioje vykdyti matavimai	X=6116582 Y=381992	36/43
Valstybinė LKS-1994	X=6116582 Y=381992	36/43
Žiniaraštį sudarė V. Jakštas 2M-M-280 Vytautas Jakštas (parašas) (vardas ir pavardė, pažymėjimo Nr.) (data)		

Ištrauka iš Lietuvos Administracinių teisių pažeidimų kodekso:
47 straipsnis. Pastovių žemėnaudos riboženklų sunaikinimas arba gadinimas - užtraukia baudą
nuo dviejų šimtų penkiasdešimties iki penkių šimtų litų.

Kopija tikra

Duomenys apie žemės naudojimo apribojimus

Eil. Nr.	Kodas	Apribojimai	Žemės plotas, m ²
1.	2	3	4
I	II	Kelių apsaugos zonos	5492
2	VI	Elektrės linijų apsaugos zonos	1113
3	XVI	Miesto naudojimo apribojimai	50237
-	-	-	-

SERVITUTAS

Eil. Nr.	Kodas	Servituto rūšis	Plotas m ²
-	-	-	-
-	-	-	-
-	-	-	-
-	-	-	-



254

NEKILNOJAMOJO TURTO REGISTRO CENTRINIO DUOMENŲ BANKO IŠRAŠAS

2013-10-04 15:33:49

1. Nekilnojamojo turto registre įregistruotas turtas:

Registro Nr.: 44/1635978
Registro tipas: Žemės sklypas
Sudarymo data: 2013-09-18

Tauragės r. sav. Lauksargių sen. Greižėnų k.
Registro tvarkytojas: Valstybės įmonės Registrų centro Tauragės filialas

2. Nekilnojamieji daiktai:

2.1.

Žemės sklypas

Tauragės r. sav. Lauksargių sen. Greižėnų k.

Unikalus Nr.: 4400-2753-6109

Kadastrinis Nr: 7730/0004:284 Lauksargių k.v.

Pagrindinė naudojimo paskirtis: Miškų ūkio

Naudojimo būdas: Ūkinių miškų sklypai

Žemės sklypo plotas: 9.9427 ha

Miško žemės plotas: 9.9427 ha

Matavimų tipas: Žemės sklypas suformuotas atliekant kadastrinius matavimus

Indeksuota žemės sklypo vertė: 66925 Lt

Indeksuota miško vertė: 66925 Lt

Indeksuota miško medynų vertė: 60154 Lt

Žemės sklypo vertė: 16764 Lt

Vidutinė rinkos vertė: 65714 Lt

Vidutinės rinkos vertės nustatymo data: 2013-04-12

Kadastro duomenų nustatymo data: 2013-04-12

3. Daikto priklausiniai iš kito registro: įrašų nėra

4. Nuosavybė:

4.1.

Nuosavybės teisė

Savininkas: LIETUVOS RESPUBLIKA, a.k. 111105555

Daiktas: žemės sklypas Nr. 4400-2753-6109, aprašytas p. 2.1.

[registravimo pagrindas: Nacionalinės žemės tarnybos teritorinio skyriaus vedėjo sprendimas, 2013-09-13, Nr. 34SK-(14.34.110)-1108

[rašas galioja: Nuo 2013-10-04

5. Valstybės ir savivaldybių žemės patikėjimo teisė:

5.1.

Valstybinės žemės patikėjimo teisė

Patikėtinis: Nacionalinė žemės tarnyba prie Žemės ūkio ministerijos, a.k. 188704927

Daiktas: žemės sklypas Nr. 4400-2753-6109, aprašytas p. 2.1.

[registravimo pagrindas: Nacionalinės žemės tarnybos teritorinio skyriaus vedėjo sprendimas, 2013-09-13, Nr. 34SK-(14.34.110)-1108

[rašas galioja: Nuo 2013-10-04

6. Kitos daiktinės teisės : įrašų nėra

7. Juridiniai faktai: įrašų nėra

8. Žymos: įrašų nėra

9. Specialiosios žemės ir miško naudojimo sąlygos:

9.1.

XIX. Nekilnojamųjų kultūros vertybių teritorija ir apsaugos zonos

Daiktas: žemės sklypas Nr. 4400-2753-6109, aprašytas p. 2.1.

[registravimo pagrindas: Nacionalinės žemės tarnybos teritorinio skyriaus vedėjo sprendimas, 2013-09-13, Nr. 34SK-(14.34.110)-1108

Plotas: 9.9427 ha

255

[rašas galioja: Nuo 2013-10-04

9.2.

II. Kelių apsaugos zonos

Daiktas: žemės sklypas Nr. 4400-2753-6109, aprašytas p. 2.1.
[registravimo pagrindas: Nacionalinės žemės tarnybos teritorinio skyriaus vedėjo
sprendimas, 2013-09-13, Nr. 34SK-(14.34.110)-1108

Plotas: 0.4203 ha

[rašas galioja: Nuo 2013-10-04

9.3.

XXVI. Miško naudojimo apribojimai

Daiktas: žemės sklypas Nr. 4400-2753-6109, aprašytas p. 2.1.
[registravimo pagrindas: Nacionalinės žemės tarnybos teritorinio skyriaus vedėjo
sprendimas, 2013-09-13, Nr. 34SK-(14.34.110)-1108

Plotas: 9.9427 ha

[rašas galioja: Nuo 2013-10-04

10. Daikto registravimas ir kadastro žymos:

10.1.

Kadastrinius matavimus atliko (kadastro žyma)

UAB "Pamario krašto projektai", a.k. 300150227

Daiktas: žemės sklypas Nr. 4400-2753-6109, aprašytas p. 2.1.
[registravimo pagrindas: Nekilnojamojo daikto kadastro duomenų byla, 2013-04-12
Kvalifikacijos pažymėjimas, Nr. 2M-M-280

[rašas galioja: Nuo 2013-10-04

10.2.

Suformuotas naujas (daikto registravimas)

Daiktas: žemės sklypas Nr. 4400-2753-6109, aprašytas p. 2.1.
[registravimo pagrindas: Nacionalinės žemės tarnybos teritorinio skyriaus vedėjo
sprendimas, 2013-09-13, Nr. 34SK-(14.34.110)-1108

[rašas galioja: Nuo 2013-10-04

11. Registro pastabos ir nuorodos: įrašų nėra

12. Kita informacija: įrašų nėra

13. Informacija apie duomenų sandoriui tikslinimą: įrašų nėra

2013-10-04 15:33:49

Dokumentą atspausdino:
Vyresn. registраторė

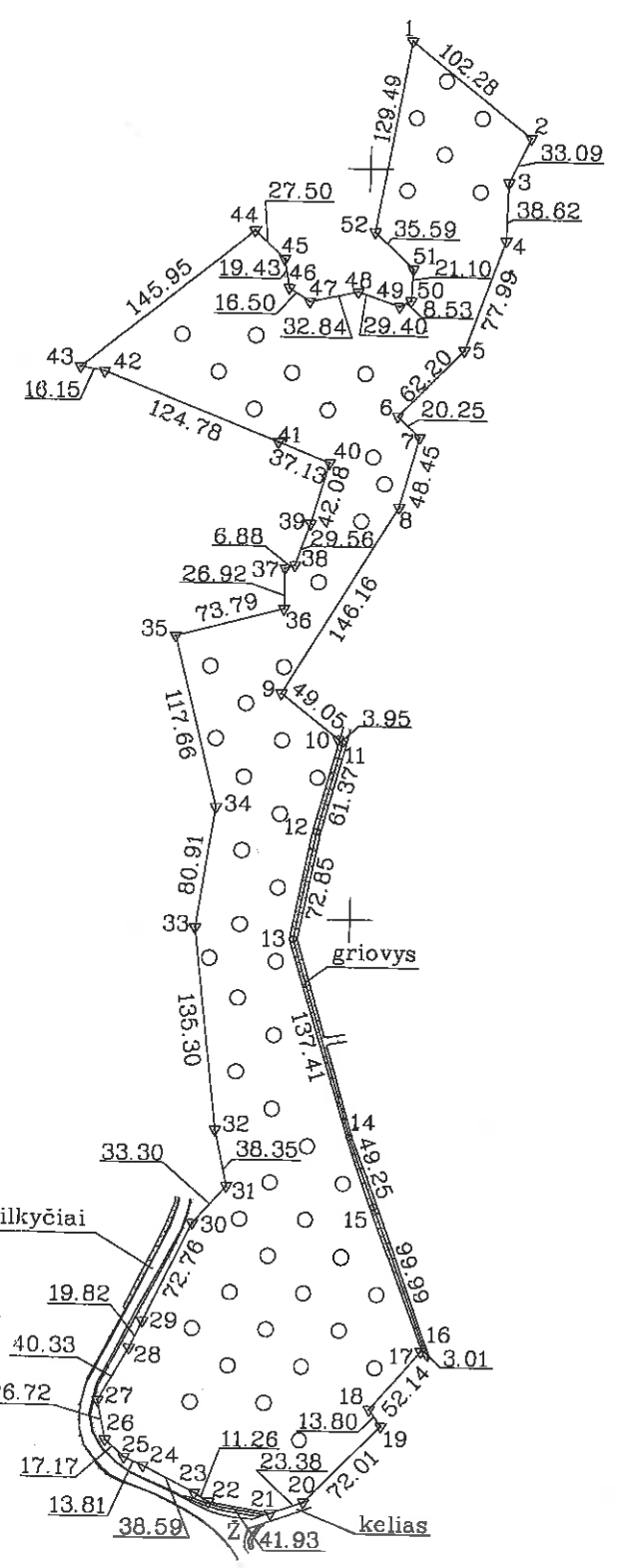


RAIMONDA
GIMBUTIENĖ

Žemės sklypo išdėstymo schema



ŽEMĖS SKLYPO PLANAS M 1:5000 Sklypo plotas 99427 m²



881500
6117500

Kadastro:	vieta	Lauksargiai	blokas	sklypas
Žemės sklypo kadastro Nr.	7	7	3	0

Galvė, namo Nr.	
Kaimas (miestelis)	Greičėnų
Seniūnija	Lauksargių
Miestas (rajonas)	Tauragės

Gretimybė	Gretimio žemės sklypo kadastro Nr.	Pastabos
1 - 11		L.V.Ž.
11 - 16		Griovys
16 - 20	7730/0004:132	Rolandas Mickūnas
20 - 22		Kelias 5 m.
22 - 30	7730/7001:4	Kelias Nr. 4532
30 - 39	7730/0004:226	Lietuvos Respublika
39 - 41		L.V.Ž.
41 - 43	7730/0004:204	Jonas Stonys
43 - 44	7730/0004:61	
44 - 1	7730/0004:92	Eligijus Radžiūnas

ŽEMĖS SKLYPO RIBOS
PAŽYMĖTOS KADASTRO ŽEMĖLAPYJE
2013-05-11
Inžinierius (pareigos) Česlovas Dirmantas (parašas) (vardas, pavardė)

SUDERINTA
KULTŪROS PAVELDO DEPARTAMENTAS
PRIE KULTŪROS MINISTERIJOS
TAURAGĖS TERITORINIS PADALINYS
2013 m. 08 mėn. 30 d.

Su paženklinimais vietovėje žemės sklypo Nr. 1129 ribomis, aprašytomis 2013 m. 04 mėn. 11 d. žemės sklypo paženklinimo-parodymo akte, ir nustatytų plotu sutinku:
Žemės savininkas (naudotojas):
Nacionalinė žemės tarnyba, a.k. 188704927
(vardas, pavardė) (parašas) (data)

Nacionalinės žemės tarnybos prie žemės ūkio ministerijos
Tauragės ir Pagėgių skyrius
Patikrino: Nacionalinės žemės tarnybos prie ŽŪM
Suderino: Tauragės ir Pagėgių skyriaus vedėjas (parašas) Daiva Jakauskienė (parašas) (data) 2013-09-09
Tauragės ir Pagėgių skyriaus vedėjas (parašas) (data) (parašas) (data)

Kopija tikra

Nacionalinės žemės tarnybos prie ŽŪM
Tauragės ir Pagėgių skyriaus
vyresnioji specialistė
Elena Jucikienė
2017-12-14

UAB "Pamario krašto projektai"
LICENCIJOS NRG-763-(734) IŠDUOTA 2008 08 29
Pareigos Parašas Vardas, pavardė Data
Inžinierius V. Jakštas 2013 04 12
UAB "PAMARIO KRAŠTO PROJEKTAI"
A.V. STILUTĖ

ŽEMĖS SKLYPO PLANAS M 1:5000

Sklypo plotas 99427 m²

Žemės sklypo kadastro Nr. 77300004

KOORDINACIŲ ŽINIARAŠTIS

Koordinacių sistema LKS-94							
Taško Nr.	Kodas	X	Y	Taško Nr.	Kodas	X	Y
1	R	6118085.75	382025.73	39	R	6117763.51	381966.53
2	R	6118022.77	382106.32	40	R	6117804.00	381977.97
3	R	6117992.69	382092.53	41	R	6117817.48	381943.37
4	R	6117954.08	382091.76	42	R	6117862.77	381827.10
5	R	6117880.49	382065.94	43	R	6117865.62	381811.20
6	R	6117835.83	382022.65	44	R	6117957.93	381924.25
7	R	6117822.19	382037.62	45	R	6117939.12	381944.31
8	R	6117775.38	382025.12	46	R	6117920.03	381947.94
9	R	6117650.02	381949.98	47	R	6117911.13	381961.83
10	R	6117619.95	381988.73	48	R	6117918.04	381993.93
11	R	6117617.53	381991.85	49	R	6117908.75	382021.82
12	R	6117558.18	381976.26	50	R	6117912.81	382029.32
13	R	6117486.63	381962.53	51	R	6117933.89	382030.29
14	R	6117355.53	382003.66	52	R	6117958.07	382004.17
15	R	6117309.46	382021.07				
16	R	6117216.33	382057.49				
17	R	6117214.04	382055.53				
18	R	6117174.41	382021.64				
19	R	6117163.30	382029.83				
20	R	6117111.80	381979.50				
21	R	6117104.14	381957.41				
22	R	6117111.25	381916.09				
23	R	6117117.32	381906.61				
24	R	6117134.81	381872.21				
25	R	6117140.27	381859.53				
26	R	6117151.83	381846.84				
27	R	6117177.96	381841.21				
28	R	6117213.16	381860.89				
29	R	6117231.12	381869.28				
30	R	6117296.83	381900.50				
31	R	6117321.89	381922.43				
32	R	6117359.24	381913.74				
33	R	6117493.50	381897.02				
34	R	6117573.60	381908.47				
35	R	6117687.51	381879.01				
36	R	6117706.59	381950.29				
37	R	6117733.51	381950.24				
38	R	6117735.60	381956.80				

SKLYPO CENTRO KOORDINATĖS

Koordinacių sistema		Koordinatės X/Y	
Valstybinė LKS-1994		X=6117557 Y=381962	
Žiniaraštį sudarė		V. Jakštas (vardas ir pavardė)	2M-M-280 (kvalifikacijos pažymėjimo Nr.)
			2013.04.12 (data)

Ištrauka iš Lietuvos Administracinių teisčių pažeidimų kodekso:

47 straipsnis. Pastovių žemėnaudos ribojimų sunaikinimas arba gadinimas - užtraukia baudą nuo dviejų šimtų penkiasdešimties iki penkių šimtų litų.

48 straipsnis. Geodezinio pagrindo punkto bei markšėderystės ženklų sunaikinimas arba gadinimas - užtraukia baudą nuo penkių šimtų iki vieno tūkstančio litų.

Kopija tikra

Duomenys apie žemės naudojimo apribojimus			
Eil. Nr.	Kodas	Apribojimai	Žemės plotas, m ²
1	2	3	4
1	2	2 - II-Kelių apsaugos zonos	4203
2	19	19 - XIX-Nekilnojamojų kultūros vertybių teritorija ir apsaugos zonos	99427
3	26	26 - XXVI-Miško naudojimo apribojimai	99427

SERVITUTAS			
Eil. Nr.	Kodas	Servituto rūšis	Plotas, m ²



254

NEKILNOJAMOJO TURTO REGISTRO CENTRINIO DUOMENŲ BANKO IŠRAŠAS

2014-05-05 15:42:45

1. Nekilnojamojo turto registre įregistruotas turtas:

Registro Nr.: 44/1699991
Registro tipas: Žemės sklypas
Sudarymo data: 2014-04-29
Tauragės r. sav. Lauksargių sen. Oplankio k.
Registro tvarkytojas: Valstybės įmonės Registrų centro Tauragės filialas

2. Nekilnojamieji daiktai:

2.1.

Žemės sklypas
Tauragės r. sav. Lauksargių sen. Oplankio k.
Aprašymas / pastabos: Sklypo vidutinė rinkos vertė apskaičiuota remiantis indeksuota medynų verte.
Unikalus Nr.: 4400-2955-6067
Kadastrinis Nr.: 7730/0005:316 Lauksargių k.v.
Pagrindinė naudojimo paskirtis: Miškų ūkio
Naudojimo būdas: Ūkinių miškų sklypai
Žemės sklypo plotas: 6.0130 ha
Miško žemės plotas: 4.9553 ha
Kitos žemės plotas: 1.0577 ha
Matavimų tipas: Žemės sklypas suformuotas atliekant kadastrinius matavimus
Indeksuota žemės sklypo vertė: 60848 Lt
Indeksuota žemės sklypo vertė be miško: 78 Lt
Indeksuota miško vertė: 60770 Lt
Indeksuota miško medynų vertė: 57106 Lt
Žemės sklypo vertė: 14236 Lt
Vidutinė rinkos vertė: 62486 Lt
Vidutinės rinkos vertės nustatymo data: 2014-04-29
Kadastro duomenų nustatymo data: 2013-11-22

3. Daikto priklausiniai iš kito registro: įrašų nėra

4. Nuosavybė:

4.1.

Nuosavybės teisė
Savininkas: LIETUVOS RESPUBLIKA, a.k. 111105555
Daiktas: žemės sklypas Nr. 4400-2955-6067, aprašytas p. 2.1.
[registravimo pagrindas: Nacionalinės žemės tarnybos teritorinio skyriaus vedėjo sprendimas, 2014-04-23, Nr. 34SK-(14.34.110)-382
[rašas galioja: Nuo 2014-05-05

5. Valstybės ir savivaldybių žemės patikėjimo teisė:

5.1.

Valstybinės žemės patikėjimo teisė
Patikėtinis: Nacionalinė žemės tarnyba prie Žemės ūkio ministerijos, a.k. 188704927
Daiktas: žemės sklypas Nr. 4400-2955-6067, aprašytas p. 2.1.
[registravimo pagrindas: Nacionalinės žemės tarnybos teritorinio skyriaus vedėjo sprendimas, 2014-04-23, Nr. 34SK-(14.34.110)-382
[rašas galioja: Nuo 2014-05-05

6. Kitos daiktinės teisės : įrašų nėra

7. Juridiniai faktai: įrašų nėra

8. Žymos: įrašų nėra

9. Specialiosios žemės ir miško naudojimo sąlygos:

9.1.

XXVI. Miško naudojimo apribojimai
Daiktas: žemės sklypas Nr. 4400-2955-6067, aprašytas p. 2.1.

2TP
[registravimo pagrindas: Nacionalinės žemės tarnybos teritorinio skyriaus vedėjo
sprendimas, 2014-04-23, Nr. 34SK-(14.34.110)-382

Plotas: 4,9553 ha

[rašas galioja: Nuo 2014-05-05

10. Daikto registravimas ir kadastro žymos:

10.1.

Suformuotas naujas (daikto registravimas)

Daiktas: žemės sklypas Nr. 4400-2955-6067, aprašytas p. 2.1.

[registravimo pagrindas: Nacionalinės žemės tarnybos teritorinio skyriaus vedėjo
sprendimas, 2014-04-23, Nr. 34SK-(14.34.110)-382

[rašas galioja: Nuo 2014-05-05

10.2.

Kadastrinius matavimus atliko (kadastro žyma)

UAB "Pamario krašto projektai", a.k. 300150227

Daiktas: žemės sklypas Nr. 4400-2955-6067, aprašytas p. 2.1.

[registravimo pagrindas: Nekilnojamojo daikto kadastro duomenų byla, 2013-11-22

Kvalifikacijos pažymėjimas, Nr. 2M-M-280

[rašas galioja: Nuo 2014-05-05

11. Registro pastabos ir nuorodos: [rašų nėra

12. Kita informacija: [rašų nėra

13. Informacija apie duomenų sandoriui tikslinimą: [rašų nėra

2014-05-05 15:42:45

Dokumentą atspausdino:
Vyresn. registratorė



RAIMONDA
GIMBUTIENĖ

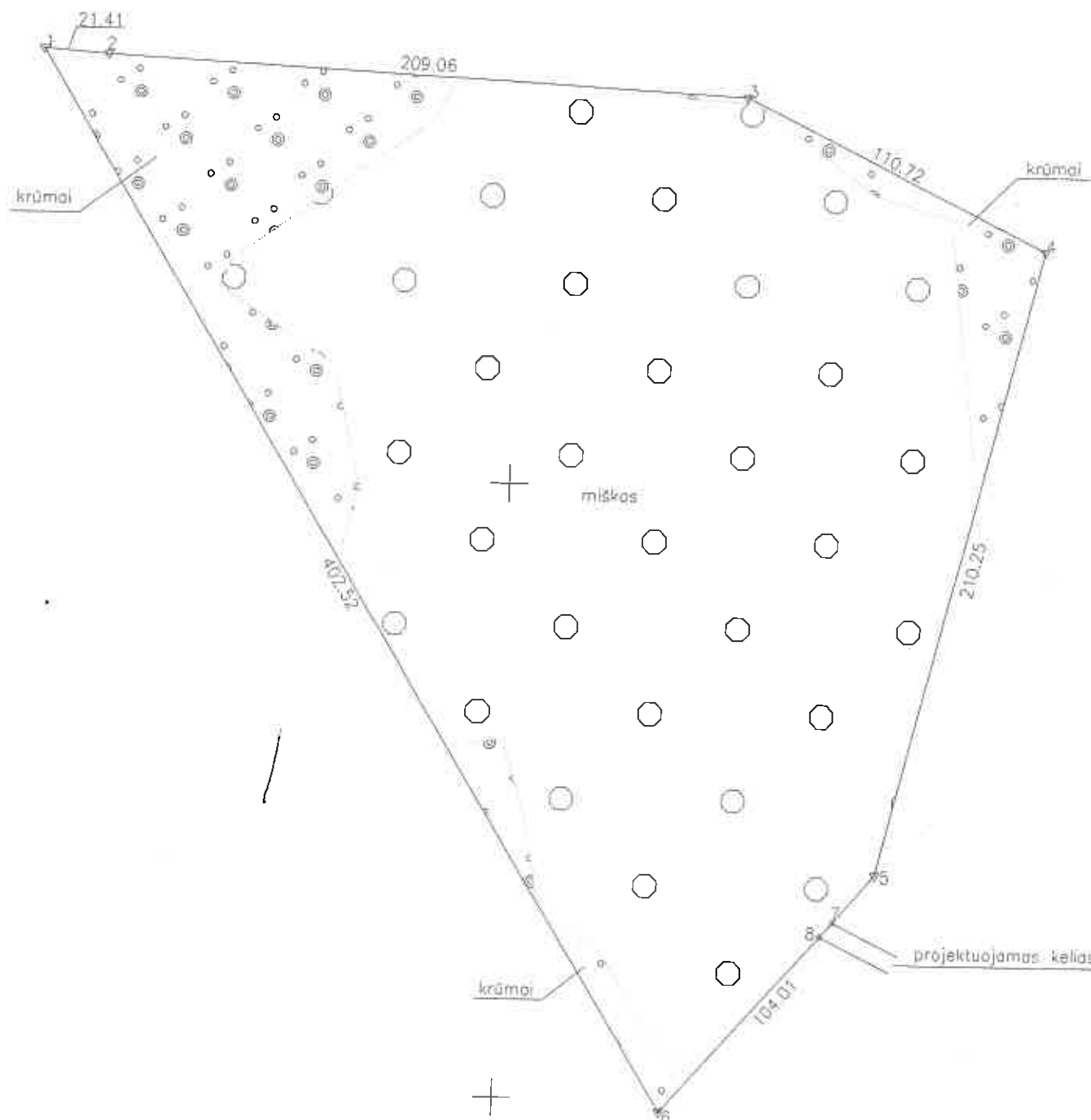
An aerial photograph showing a forested landscape. A white line outlines a specific polygonal region in the center of the image. The region is roughly triangular with an irregular shape. The surrounding area is covered in dense, textured vegetation.

Kopie

259

Gatvė, namo Nr.	
Kaimas (miestelis)	Oplankio k.
Seniūnija	Lauksargių
Miestas (rajonas)	Tauragės
Apskritis	Tauragės

Gretimybė	Gretimio žemės sklypo kadastro Nr.	Pastabos
1-2,5-1		N.V.Ž
2-4	7730/0005:232	Atlikti kad.matavimai
4-5	7730/0005:162	Algimantas Buivydas
7-8		Projektuojamas kelias 6m



379800
3116000

2014. 04. 29
VI Registru centro Tauragės filialas

Kadastro specialistas (pareigos) Česlovas Dirmantas (parašas) (vardas, pavardė)

Su paženklintomis vietovėje žemės sklypo 1126 ribomis, apsaitytomis 2013 m. 11. mėn. 21 d. žemės sklypo paženklinio- parodymo akto Nr. 1468 ir nustatyti plotu sutinku.

NŽT prie ŽUM 188704927
(vardas, pavardė)

(parasas) (date)

Nacionalinės žemės tarnybos prie Žemės Ūkio ministerijos
Tauragės ir Pagėgių skyrius

Nacionalinės žemės tarnybos prie ŽŪM

Patikrino: Tauragės ir Pagėgių sky: 2008
Suderino: vyriausioji specialistė

.....
Ričardas Ažna



(pareigos) (parasas)
Daiva Jankauskienė

l'yardas, p'vardé

2014-04-15
(data) Pagėgių
skymus
A. V. ...

UAB "Pamario krašto projektai"

Licencijos Nr. G-763-(734) ISDUOTA 2008 08 29

Pareigos	Parašas	Vardas, pavardė	Data
Direktorius		Vytautas Jakštas	2013 m. 11 22
inžinierius		Vytautas Jakštas	2013 m. 11 22

Kopija tikrai

Nacionalinės žemės ūkio priežiūros tarnybos
Tauragės ir Pagėgių skyriaus
vyresnioji specialistė

Elena Jucikienė

2017 -12- 14

08 29

Date: 2013 11 22

2013 11 22

UAB
"PAMARIO KRAŠTO
PROJEKTAI"

A.V.

Šilutė

ŽEMĖS SKLYPO PLANAS M 1:2000

Sklypo plotas 60130 m²

Žemės sklypo kadastro Nr. 7 7 3 0 0 0 0 5

KOORDINAČIŲ ŽINIARAŠTIS

Koordinatų sistema		LKS-94					
Taško Nr.	Kodas	X	Y	Taško Nr.	Kodas	X	Y
1	R	6116338.94	379843.83				
2	R	6116337.38	379865.19				
3	R	6116327.07	380074.00				
4	R	6116278.17	380173.34				
5	R	6116074.10	380122.74				
6	R	6115995.80	380054.27				
7	R	6116058.55	380109.14				
8	R	6116053.88	380105.05				

SKLYPO CENTRO KOORDINATĖS

Koordinatų sistema	Koordinatės X/Y	Planšetės nomenklatūra
Sistema, kurioje vykdyti matavimai	X=6116206 Y=380032	36/43
Valstybinė LKS-1994	X=6116206 Y=380032	36/43
Žiniaraštį sudarė	V. Jakštas (parašas) (vardas ir pavardė, pažymėjimo Nr.)	2013 11 22 (data)

Ištrauka iš Lietuvos Administracinių teisių pažeidimų kodekso:
47 straipsnis. Pastovių žemėnaudos riboženklų sunaikinimas arba gadinimas - užtraukia baudą nuo dviejų šimtų penkiasdešimties iki penkių šimtų litų.

Kopija tikra

Duomenys apie žemės naudojimo apribojimus

Eil. Nr.	Kodas	Apribojimai	Žemės plotas, m ²
1.	2	3	4
1	XXVI	miško naudojimo apribojimai	49553
-	-	-	-
-	-	-	-
-	-	-	-

SERVITUTAS

Eil. Nr.	Kodas	Servituto rūšis	Plotas m ²
-	-	-	-
-	-	-	-
-	-	-	-
-	-	-	-



NEKILNOJAMOJO TURTO REGISTRO CENTRINIO DUOMENŲ BANKO IŠRAŠAS

2015-10-08 15:24:31

1. Nekilnojamojo turto registre įregistruotas turtas:

Registro Nr.: 44/2008260

Registro tipas: Žemės sklypas

Sudarymo data: 2015-10-01

Tauragės r. sav. Žygaičių sen. Visbarų k.

Registro tvarkytojas: Valstybės įmonės Registrų centro Tauragės filialas

2. Nekilnojamieji daiktai:

2.1.

Žemės sklypas

Tauragės r. sav. Žygaičių sen. Visbarų k.

Unikalus daikto numeris: 4400-3970-7456

Žemės sklypo kadastro numeris ir kadastro

vietovės pavadinimas: 7766/0006:351 Žygaičių k.v.

Daikto pagrindinė naudojimo paskirtis: Miškų ūkio

Žemės sklypo naudojimo būdas: Ūkinių miškų sklypai

Žemės sklypo plotas: 6.1995 ha

Miško žemės plotas: 5.9078 ha

Kitos žemės plotas: 0.2917 ha

Žemės ūkio naudmenų našumo balas: 14.0

Matavimų tipas: Žemės sklypas suformuotas atliekant kadastrinius matavimus

Indeksuota žemės sklypo vertė: 4664 Eur

Indeksuota žemės sklypo vertė be miško: 6 Eur

Indeksuota miško vertė: 4658 Eur

Indeksuota miško medynų vertė: 3480 Eur

Žemės sklypo vertė: 1465 Eur

Sklypo vertė be miško žemės ir medynų: 4 Eur

Miško žemės ir medynų vertė: 1461 Eur

Miško medynų vertė: 725 Eur

Vidutinė rinkos vertė: 4800 Eur

Vidutinės rinkos vertės nustatymo data: 2015-10-05

Vidutinės rinkos vertės nustatymo būdas: Masinis vertinimas

Kadastro duomenų nustatymo data: 2014-02-03

3. Daikto priklausiniai iš kito registro: įrašų nėra

4. Nuosavybė:

4.1.

Nuosavybės teisė

Savininkas: LIETUVOS RESPUBLIKA, a.k. 111105555

Daiktas: žemės sklypas Nr. 4400-3970-7456, aprašytas p. 2.1.

Įregistravimo pagrindas: Nacionalinės žemės tarnybos teritorinio skyriaus vedėjo sprendimas, 2015-01-21, Nr. 34SK-(14.34.110)-80

Įrašas galioja: Nuo 2015-10-08

5. Valstybės ir savivaldybių žemės patikėjimo teisė:

5.1.

Valstybinės žemės patikėjimo teisė

Patikėtinis: Nacionalinė žemės tarnyba prie Žemės ūkio ministerijos, a.k. 188704927

Daiktas: žemės sklypas Nr. 4400-3970-7456, aprašytas p. 2.1.

Įregistravimo pagrindas: Nacionalinės žemės tarnybos teritorinio skyriaus vedėjo sprendimas, 2015-01-21, Nr. 34SK-(14.34.110)-80

Įrašas galioja: Nuo 2015-10-08

6. Kitos daiktinės teisės : įrašų nėra

7. Juridiniai faktai: įrašų nėra

8. Žymos: įrašų nėra

9. Specialiosios žemės ir miško naudojimo sąlygos:

- 9.1. **XXVI. Miško naudojimo apribojimai**
Daiktas: žemės sklypas Nr. 4400-3970-7456, aprašytas p. 2.1.
[registravimo pagrindas: Nacionalinės žemės tarnybos teritorinio skyriaus vedėjo sprendimas, 2015-01-21, Nr. 34SK-(14.34.110)-80
Plotas: 5.9078 ha
[rašas galioja: Nuo 2015-10-08

10. Daikto registravimas ir kadastro žymos:

- 10.1. **Kadastrinius matavimus atliko (kadastro žyma)**
UAB "Pamario krašto projektai", a.k. 300150227
Daiktas: žemės sklypas Nr. 4400-3970-7456, aprašytas p. 2.1.
[registravimo pagrindas: Nekilnojamojo daikto kadastro duomenų byla, 2014-02-03
Kvalifikacijos pažymėjimas, Nr. 2M-M-1911
[rašas galioja: Nuo 2015-10-08
- 10.2. **Suformuotas naujas (daikto registravimas)**
Daiktas: žemės sklypas Nr. 4400-3970-7456, aprašytas p. 2.1.
[registravimo pagrindas: Nacionalinės žemės tarnybos teritorinio skyriaus vedėjo sprendimas, 2015-01-21, Nr. 34SK-(14.34.110)-80
[rašas galioja: Nuo 2015-10-08

11. Registro pastabos ir nuorodos: [rašų nėra]

12. Kita informacija: [rašų nėra]

13. Informacija apie duomenų sandoriui tikslinimą: [rašų nėra]

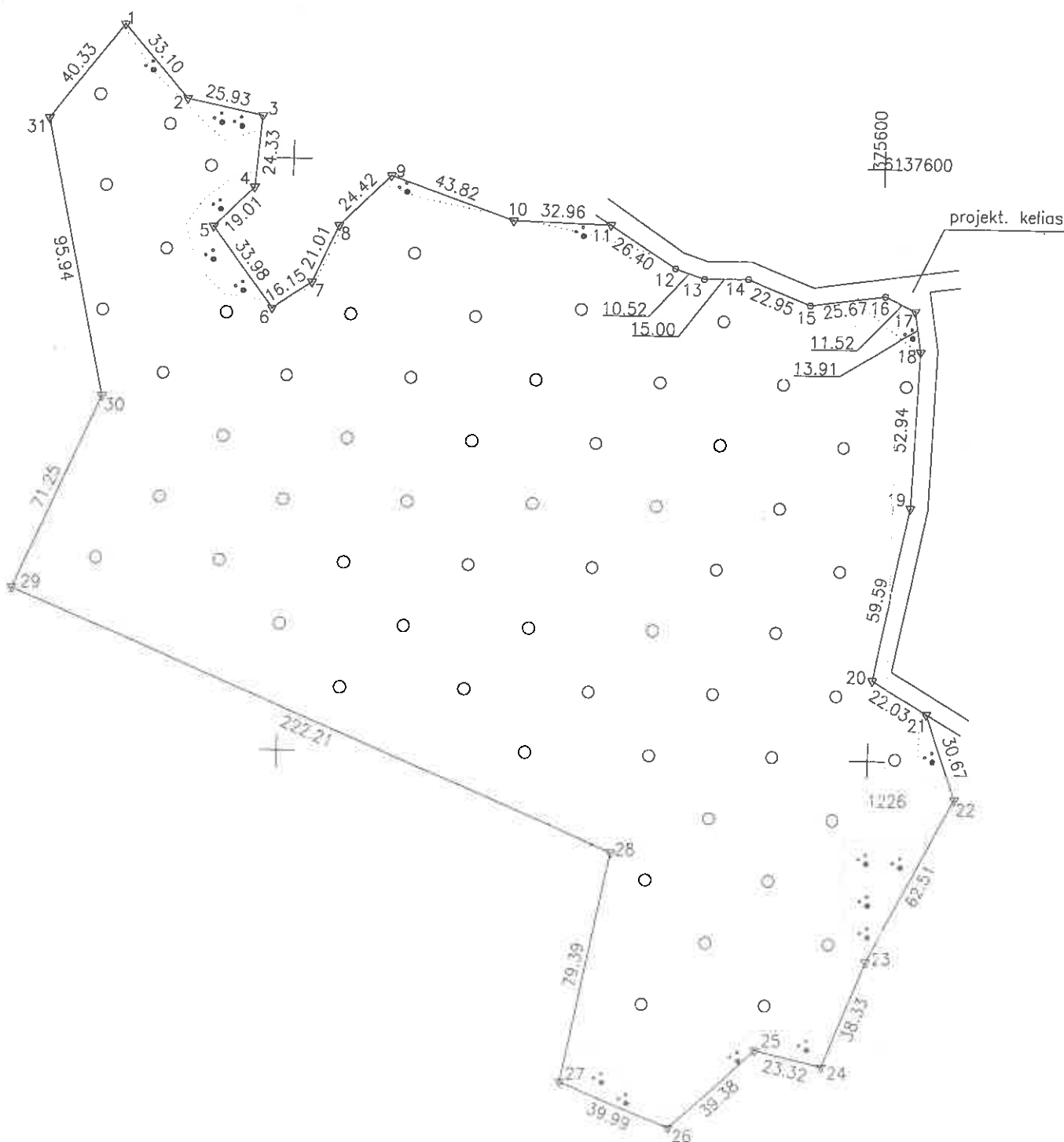

2015-10-08 15:24:31

Dokumentą atspausdino Vyresn.
registratorė

RAIMONDA
GIMBUTIENĖ



ŽEMĖS SKLYPO PLANAS M 1:2000 Sklypo plotas 61995 m²



Kopija

262

Kadastro:	vietovė	Žygaičiai	blokas	sklypas
Žemės sklypo kadastro Nr.	7	7	6	6
	0	0	0	6
				351

Gatvė, namo Nr.	
Kaimas (miestelis)	Visbarų
Seniūnija	Žygaičių
Miestas (rajonas)	Tauragės
Apskritis	Tauragės

Gretimybė	Gretimų žemės sklypo kadastro Nr.	Pastabos
1 - 11, 21 - 27		L.V.Ž.
11 - 21		Projekt. kelias 6 m.
27 - 29	7766/0006:99	Linas Ušpelkis Kanžuvas gimi
29 - 30	7766/0006:71	Vidas Praškevičius
30 - 31		L.V.Ž.
31 - 1	7766/0006:184	Jovilas Gečas

R. Grigalis
TAISYMU TIKETI

ŽEMĖS SKLYPO RIBOS
PAŽYMĖTOS KADASTRO ŽEMĖLAPYJE
1015 10 01
VĮ Registrų centro Tauragės filialas
Kadastrų specialistas (parašas) Česlovas Dirmantas (vardas, pavardė)

Su paženklinimais vietovėje žemės sklypo proj. Nr. 1265 ribomis, aprašytomis 2014 m. 01 mėn. 9-28 d. žemės sklypo paženklinimo-parodymo aktuose Nr. 1643, 1644, ir nustatyti plotu sutinku:

Žemės savininkas (naudotojas):
NŽT prie ŽŪM a.k. 188704927
(vardas, pavardė) (parašas) (data)

Nacionalinės žemės tarnybos prie Žemės ūkio ministerijos
Tauragės ir Pagėgių skyrius
Vyr. specialistė 2014-12-28
Patikrino: Dainora Jurgaitė
Suderino: Ricardas Aznauskas
(parašas) (parašas) (data)
Nijolė Auškalnienė A.V.

UAB "Pamario krašto projektai"

Licencijos Nr. G-763-(734) IŠDUOTA 2008 08 29

Pareigos	Parašas	Vardas, pavardė	Data
Direktorius		Vytautas Jakštas	2014 02 08
Matininkas		Regimantas Grigalis	2014 02 03

Kopija filtras

Nacionalinės žemės tarnybos prie Žemės ūkio ministerijos
Tauragės ir Pagėgių skyrius
Vyr. specialistė
Elena Juciūnė

2017-12-14

ŽEMĖS SKLYPO PLANAS M 1:2000

Sklypo plotas 61995 m²

Žemės sklypo kadastro Nr. 7 7 8 5 0 0 0 6

KOORDINAČIŲ ŽINIARAŠTIS

Koordinatų sistema LKS-94							
Taško Nr.	Kodas	X	Y	Taško Nr.	Kodas	X	Y
1	R	6137644.22	375341.60				
2	R	6137619.43	375363.53				
3	R	6137614.21	375388.93				
4	R	6137589.96	375386.91				
5	R	6137576.51	375373.47				
6	R	6137549.34	375393.88				
7	R	6137558.38	375407.26				
8	R	6137577.54	375415.88				
9	R	6137594.74	375433.22				
10	R	6137580.25	375474.57				
11	R	6137579.55	375507.52				
12	R	6137585.27	375529.72				
13	R	6137561.90	375539.68				
14	R	6137562.15	375554.68				
15	R	6137553.67	375576.02				
16	R	6137557.05	375601.46				
17	R	6137552.28	375611.95				
18	R	6137538.59	375614.23				
19	R	6137485.66	375612.29				
20	R	6137427.17	375600.67				
21	R	6137416.17	375619.96				
22	R	6137387.37	375630.50				
23	R	6137331.99	375601.51				
24	R	6137296.31	375587.51				
25	R	6137301.40	375564.75				
26	R	6137274.72	375535.79				
27	R	6137289.63	375498.68				
28	R	6137367.57	375513.76				
29	R	6137453.15	375505.69				
30	R	6137518.43	375337.23				
31	R	6137612.23	375317.05				

SKLYPO CENTRO KOORDINATĖS

Koordinatų sistema	Koordinatės X/Y	Planšetės nomenklatūra
Sistema, kurioje vykdyti matavimai	X=6137468 Y=375481	35/47
Valstybinė LKS-1994	X=6137468 Y=375481	35/47
Žiniaraštį sudarė	R. Grigalis 2M-M-1911 (vardas ir pavardė, pažymėjimo Nr.)	2014 02 03 (data)

Duomenys apie žemės naudojimo apribojimus

El. Nr.	Kodas	Apribojimai	Žemės plotas, m ²
1	2	3	4
1	XXVI	miško naudojimo apribojimai	59078
-	-		
-	-		
-	-		

SERVITUTAS

El. Nr.	Kodas	Servituto rūšis	Plotas m ²
-	-		-
-	-		-
-	-		-
-	-		-

Ištrauka iš Lietuvos Administracinių teisinių pažeidimų kodekso:

47 straipsnis. Pastovių žemėnaudos riboženklų sunaikinimas arba gadinimas - užtraukia baudą nuo dviejų šimtų penkiasdešimties iki penkių šimtų litų.

Kopija tikra



NEKILNOJAMOJO TURTO REGISTRO CENTRINIO DUOMENŲ BANKO IŠRAŠAS

1. Nekilnojamojo turto registre įregistruotas turtas: 2016-07-28 08:36:19

Registro Nr.: 44/2067558
Registro tipas: Žemės sklypas
Sudarymo data: 2016-07-22

Tauragės r. sav., Žygaičių sen., Visbarų k.
Registro tvarkytojas: Valstybės įmonės Registrų centro Tauragės filialas

2. Nekilnojamieji daiktai:

2.1.

Žemės sklypas

Tauragės r. sav., Žygaičių sen., Visbarų k.

Unikalus daikto numeris: 4400-4273-3044

Žemės sklypo kadastro numeris ir kadastro

vietovės pavadinimas: 7766/0006:369 Žygaičių k.v.

Daikto pagrindinė naudojimo paskirtis: Miškų ūkio

Žemės sklypo naudojimo būdas: Ūkinių miškų sklypai

Žemės sklypo plotas: 6.6082 ha

Miško žemės plotas: 6.6082 ha

Matavimų tipas: Žemės sklypas suformuotas atliekant kadastrinius matavimus

Indeksuota žemės sklypo vertė: 9560 Eur

Indeksuota miško vertė: 9560 Eur

Indeksuota miško medynų vertė: 8362 Eur

Žemės sklypo vertė: 2491 Eur

Miško žemės ir medynų vertė: 2491 Eur

Miško medynų vertė: 1742 Eur

Vidutinė rinkos vertė: 9692 Eur

Vidutinės rinkos vertės nustatymo data: 2016-07-25

Vidutinės rinkos vertės nustatymo būdas: Masinis vertinimas

Kadastro duomenų nustatymo data: 2016-06-25

3. Daikto priklausiniai iš kito registro: įrašų nėra

4. Nuosavybė:

4.1.

Nuosavybės teisė

Savininkas: LIETUVOS RESPUBLIKA, a.k. 111105555

Daiktas: žemės sklypas Nr. 4400-4273-3044, aprašytas p. 2.1.

[registravimo pagrindas: 2016-07-15 Nacionalinės žemės tarnybos teritorinio skyriaus

vedėjo sprendimas Nr. 34SK-690-(14.34.110.)

[rašas galioja: Nuo 2016-07-28

5. Valstybės ir savivaldybių žemės patikėjimo teisė:

5.1.

Valstybinės žemės patikėjimo teisė

Patikėtinis: Nacionalinė žemės tarnyba prie Žemės ūkio ministerijos,
a.k. 188704927

Daiktas: žemės sklypas Nr. 4400-4273-3044, aprašytas p. 2.1.

[registravimo pagrindas: 2016-07-15 Nacionalinės žemės tarnybos teritorinio skyriaus

vedėjo sprendimas Nr. 34SK-690-(14.34.110.)

[rašas galioja: Nuo 2016-07-28

6. Kitos daiktinės teisės : įrašų nėra

7. Juridiniai faktai: įrašų nėra

8. Žymos: įrašų nėra

9. Specialiosios žemės ir miško naudojimo sąlygos:

9.1.

XXIX. Paviršinio vandens telkinių pakrantės apsaugos juostos

264

Daiktas: žemės sklypas Nr. 4400-4273-3044, aprašytas p. 2.1.
[registravimo pagrindas: 2016-07-15 Nacionalinės žemės tarnybos teritorinio skyriaus
vedėjo sprendimas Nr. 34SK-690-(14.34.110.)

Plotas: 0.165 ha

[rašas galioja: Nuo 2016-07-28

9.2.

XXIX. Paviršinio vandens telkinių apsaugos zonos

Daiktas: žemės sklypas Nr. 4400-4273-3044, aprašytas p. 2.1.
[registravimo pagrindas: 2016-07-15 Nacionalinės žemės tarnybos teritorinio skyriaus
vedėjo sprendimas Nr. 34SK-690-(14.34.110.)

Plotas: 1.4172 ha

[rašas galioja: Nuo 2016-07-28

9.3.

XXVI. Miško naudojimo apribojimai

Daiktas: žemės sklypas Nr. 4400-4273-3044, aprašytas p. 2.1.
[registravimo pagrindas: 2016-07-15 Nacionalinės žemės tarnybos teritorinio skyriaus
vedėjo sprendimas Nr. 34SK-690-(14.34.110.)

Plotas: 6.6082 ha

[rašas galioja: Nuo 2016-07-28

10. Daikto registravimas ir kadastro žymos:

10.1.

Kadastrinius matavimus atliko (kadastro žyma)

ROLANDAS GRUODIS, gim. 1965-10-01

Daiktas: žemės sklypas Nr. 4400-4273-3044, aprašytas p. 2.1.
[registravimo pagrindas: 2008-06-11 Kvalifikacijos pažymėjimas Nr. 2M-M-271

2016-06-25 Nekilnojamojo daikto kadastro duomenų byla

[rašas galioja: Nuo 2016-07-28

10.2.

Suformuotas naujas (daikto registravimas)

Daiktas: žemės sklypas Nr. 4400-4273-3044, aprašytas p. 2.1.
[registravimo pagrindas: 2016-07-15 Nacionalinės žemės tarnybos teritorinio skyriaus
vedėjo sprendimas Nr. 34SK-690-(14.34.110.)

[rašas galioja: Nuo 2016-07-28

11. Registro pastabos ir nuorodos: įrašų nėra

12. Kita informacija: įrašų nėra

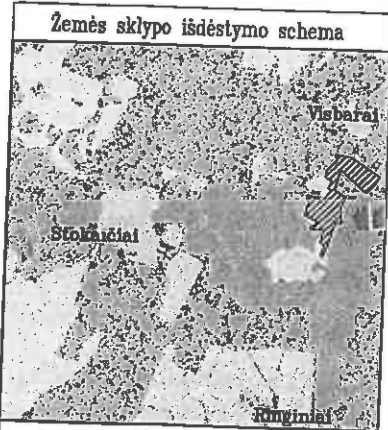
13. Informacija apie duomenų sandoriui tikslinimą: įrašų nėra

2016-07-28 08:36:19

Dokumentą atspausdino Vyresn.
registratorė

RAIMONDA
GIMBUTIENĖ





ŽEMĖS SKLYPO PLANAS M 1:5000
Sklypo plotas 66082 m²

Kopija

265

Kadastr.	vietovė	Žygačių	blokas	sklypas
Žemės sklypo kadastro Nr.		7 7 6 6	0 0 0 6	3 6 9

Gatvė, namo Nr.	proj.Nr.1267
Kaimas (miestelis)	Visbarų
Seniūnija	Žygačių
Miestas (rajonas)	Tauragė
Apskritis	Tauragė

Gretimybė	Gretimio žemės sklypo kadastro Nr.	Pastabos
1--3		kelias 6m.
3--4		LVZF
4--5	7766/6:69	
5--8		LVZF
8--11	7766/6:309	kadastr.mat.
11--14		LVZF
14--18	7766/6:110	
18--17	7766/6:85	
17--26		LVZF
26--29		kelias 6m.
29--1		LVZF

ŽEMĖS SKLYPO RIBOS
PAŽYMĖTOS KADASTRO ŽEMĖLAPYJE

2016-07-05
VĮ Registrų centro Tauragės filialas

Kadastrų specialistas (parašas) Ceslovas Dirmantas (vardas, pavardė)

Su paženklinimais vietovėje žemės sklypo ribomis, aprašytomis 2016 m. balandžio mėn. 15 d.
žemės sklypo paženklinimo-parodymo akte, ir nustatytu plotu sutinku:
Žemės savininkas (naudotojas):

Lietuvos Respublika
(vardas, pavardė)

(parašas) (data)

Nacionalinės žemės tarnybos prie Žemės ūkio ministerijos

Tauragės ir Pagėgių skyrius

Patikrino: Tauragės ir Pagėgių skyriaus

SUDERINTA: vyriausioji specialistė

(parašas) (vardas ir pavardė)

(parašas) (data)

A.V. (jeigu reikalaujamas turėti antspaudą nustatytas įstatymuose)

R. Gruodžio II

Im. k. 303997996

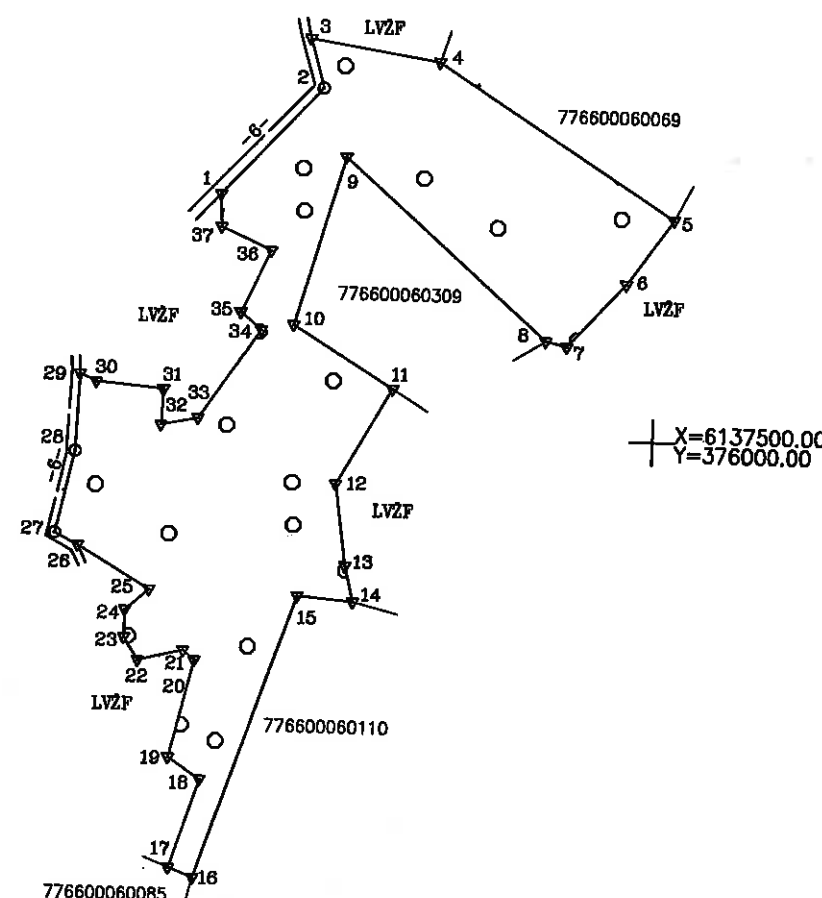
Pareigos	Parašas	Vardas, pavardė	Data
Matininkas		Rolandas Gruodis	2016-08-25



Elena Jucikienė

2017-12-14

Gretimybė	Atstumas
1-2	96.78
2-3	34.03
3-4	86.80
4-5	188.37
5-6	53.10
6-7	57.16
7-8	14.27
8-9	180.89
9-10	116.89
10-11	78.70
11-12	73.38
12-13	55.08
13-14	24.52
14-15	36.84
15-16	198.53
16-17	17.66
17-18	61.73
18-19	25.89
19-20	66.63
20-21	9.96
21-22	31.00
22-23	17.90
23-24	18.33
24-25	20.74
25-26	56.32
26-27	17.34
27-28	56.01
28-29	51.72
29-30	12.05
30-31	45.14
31-32	23.67
32-33	25.05
33-34	72.15
34-35	18.12
35-36	45.49
36-37	36.31
37-1	21.92



ŽEMĖS SKLYPO PLANAS M 1:5000

Sklypo plotas 66082 m²

Žemės sklypo kadastro Nr. 77660006

KOORDINACIŲ ŽINIARAŠTIS

Koordinatų sistema		LKS-94					
Taško Nr.	Kodas	X	Y	Taško Nr.	Kodas	X	Y
1	R	6137658.54	375709.58				
2	R	6137730.72	375774.03				
3	R	6137763.43	375764.64				
4	R	6137749.91	375850.38				
5	R	6137648.92	376009.39				
6	R	6137605.36	375979.03				
7	R	6137562.96	375940.69				
8	R	6137566.26	375926.81				
9	R	6137685.48	375790.77				
10	R	6137572.73	375759.94				
11	R	6137531.31	375826.86				
12	R	6137467.07	375791.39				
13	R	6137412.59	375799.48				
14	R	6137388.79	375805.39				
15	R	6137391.77	375768.67				
16	R	6137203.21	375706.55				
17	R	6137209.56	375690.07				
18	R	6137268.34	375708.94				
19	R	6137282.60	375687.33				
20	R	6137347.47	375702.54				
21	R	6137353.77	375694.83				
22	R	6137346.39	375664.72				
23	R	6137361.39	375654.96				
24	R	6137379.72	375655.16				
25	R	6137393.44	375670.71				
26	R	6137421.79	375622.05				
27	R	6137429.60	375606.57				
28	R	6137484.40	375618.16				
29	R	6137536.10	375619.70				
30	R	6137531.16	375630.69				
31	R	6137527.12	375675.65				
32	R	6137503.47	375674.73				
33	R	6137508.38	375699.29				
34	R	6137568.68	375738.91				
35	R	6137580.21	375724.93				
36	R	6137621.66	375743.88				
37	R	6137636.65	375710.61				

SKLYPO CENTRO KOORDINATĖS

Koordinatų sistema

Koordinatės X/Y

Valstybinė
LKS-1994

X=6137494
Y=375737

Žiniaraštį sudarė

R. Gruodis
(vardas ir pavardė)

2M-M-271
(kvalifikacijos patvirtėjimo Nr.)

2016-08-25
(data)

Duomenys apie žemės naudojimo apribojimus

Eil. Nr.	Kodas	Apribojimai	Žemės plotas, m ²
1	2		5
1	26	26 - XXVI Miško naudojimo apribojimai	66082
2	63	63 - XXIX Paviršinio vandens telkinių apsaugos zonos	14172
3	64	64 - XXIX Paviršinio vandens telkinių pakrantės apsaugos juostos	1850

SERVITUTAS

Eil. Nr.	Kodas	Servituto rūšis	Plotas, m ²

Ištrauka iš Lietuvos Administracinių teisų pažeidimų kodekso:

47 straipsnis. Pastovių žemėnaudos riboženklų sunaikinimas arba gadinimas - užtraukia baudą nuo septynioliasdešimt dviejų iki vieno šimto keturiasdešimt keturių eurų.

Kopija ukra

2. Glaske
2017-12-04



14 01 12 04-15462

266

**NACIONALINĖS ŽEMĖS TARNYBOS
PRIE ŽEMĖS ŪKIO MINISTERIJOS
TELŠIŲ SKYRIUS**

Lietuvos Respublikos
Aplinkos ministerija
Miškų departamentas
Miškininkystės skyriui

2017-11-14 Nr. 34SD-3344-(14.37.91)
I _____ Nr. _____

DĖL LIETUVOS RESPUBLIKOS VYRIAUSYBĖS NUTARIMO PROJEKTO

Nacionalinės žemės tarnybos prie Žemės ūkio ministerijos Telšių skyrius (toliau-Telšių skyrius) teikia informaciją apie valstybės įmonei „Telšių miškų urėdija“ numatomus perduoti patikėjimo teise valstybinės miškų ūkio paskirties žemės sklypus pagal suderintą sąrašą. Numatoma perduoti patikėjimo teise 1 žemės sklypą, kuris suprojektuotas žemės konsolidacijos projekte.

PRIDEDAMA:

1. VĮ Telšių miškų urėdijai perduodamų patikėjimo teise valstybinės miškų ūkio paskirties žemės sklypų sąrašas, 1 lapas.
2. VĮ Telšių miškų urėdijai perduodamų patikėjimo teise valstybinės miškų ūkio paskirties 1 žemės sklypo išrašas ir planas, 4 lapai.

Skyriaus vedėjas

Saulius Leščiauskas

Linus Stankus, tel. 8 706 85 982, el. p. linas.stankus@nzt.lt

100 Atkurtai
Lietuvai

Prida AM
GAMR'e

Biudžetinė įstaiga
Gedimino pr. 19
01103 Vilnius
<http://www.nzt.lt>

Duomenys kaupiami ir saugomi
Juridinių asmenų registre
Kodas 188704927

Respublikos g. 32
87333 Telšiai
Tel. 8 706 85 983
Faks. 8 706 86 991
El. paštas telsiai@nzt.lt



VĮ TELŠIŲ MIŠKŲ URĖDIJAI PERDUODAMŲ PATIKĖJIMO TEISE VALSTYBINĖS MIŠKŲ ŪKIO PASKIRTIES
ŽEMĖS SKLYPŲ SĄRAŠAS

2017-11-10

Telšiai

Eil. Nr.	Savivaldybė	Seniūnija	Kadastro vietovė	Žemės sklypo kadastro numeris	Žemės sklypo unikalus numeris	Žemės sklypo plotas, hektarais	Pastabos
1.	Telšių	Luokės	Luokės	7835/0002:510	4400-3813-9372	4.0327	Suprojektuotas žemės konsolidacijos projekte

Suderinta:

Nacionalinės žemės tarnybos prie Žemės ūkio ministerijos

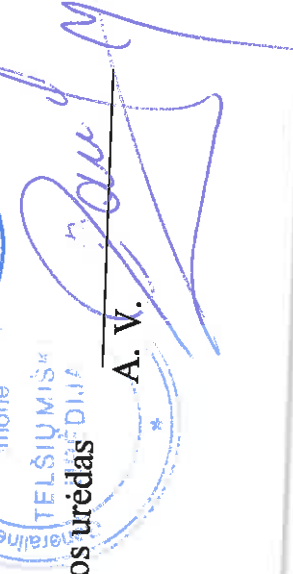
Telšių skyrius vedėjas



SAULIUS LEŠČIAUSKAS

VĮ Telšių miškų urėdijos urėdas

A. V.



BRONISLAVAS BANYŠ

267



VALSTYBĖS ĮMONĖ REGISTRŲ CENTRAS
Vincio Kudirkos g. 18-3, LT-03105 Vilnius, tel. (5) 2688 262, faks. (5) 2688 311, el.p. info@registrucentras.lt

NEKILNOJAMOJO TURTO REGISTRO CENTRINIO DUOMENŲ BANKO IŠRAŠAS

1. Nekilnojamojo turto registre įregistruotas turtas: 2015-08-22 12:14:28

Registro Nr.: 44/1968149

Registro tipas: Žemės sklypas

Sudarymo data: 2015-05-11

Telšių r. sav. Luokės sen. Staniškės k.

Registro tvarkytojas: Valstybės įmonės Registrų centro Telšių filialas

2. Nekilnojamieji daiktai:

2.1.

Žemės sklypas

Telšių r. sav. Luokės sen. Staniškės k.

Unikalus daikto numeris: 4400-3813-9372

Žemės sklypo kadastro numeris ir kadastro

vietovės pavadinimas: 7835/0002:510 Luokės k.v.

Daikto pagrindinė naudojimo paskirtis: Miškų ūkio

Žemės sklypo naudojimo būdas: Ūkinių miškų sklypai

Žemės sklypo plotas: 4.0327 ha

Miško žemės plotas: 3.8577 ha

Vandens telkinių plotas: 0.1750 ha

Matavimų tipas: Žemės sklypas suformuotas atliekant kadastrinius matavimus

Indeksuota žemės sklypo vertė: 6618 Eur

Indeksuota žemės sklypo vertė be miško: 3 Eur

Indeksuota miško vertė: 6614 Eur

Indeksuota miško medynų vertė: 5928 Eur

Žemės sklypo vertė: 1666 Eur

Sklypo vertė be miško žemės ir medynų: 2 Eur

Miško žemės ir medynų vertė: 1664 Eur

Miško medynų vertė: 1235 Eur

Vidutinė rinkos vertė: 6816 Eur

Vidutinės rinkos vertės nustatymo data: 2015-07-20

Vidutinės rinkos vertės nustatymo būdas: Masinis vertinimas

Kadastro duomenų nustatymo data: 2015-03-24

3. Daikto priklausiniai iš kito registro: įrašų nėra

4. Nuosavybė:

4.1.

Nuosavybės teisė

Savininkas: LIETUVOS RESPUBLIKA, a.k. 111105555

Daiktas: žemės sklypas Nr. 4400-3813-9372, aprašytas p. 2.1.
įregistravimo pagrindas:

Apskrities viršininko įsakymas, 2003-12-22, Nr. 2789

Apskrities viršininko įsakymas, 2005-05-25, Nr. 1003

Apskrities viršininko įsakymas, 2005-06-29, Nr. 1299

Apskrities viršininko įsakymas, 2005-10-13, Nr. 2080

Apskrities viršininko įsakymas, 2006-06-14, Nr. P1.Ž-1479

Nacionalinės žemės tarnybos teritorinio žemėtvarkos skyriaus vedėjo įsakymas, 2012-02-21, Nr. 37VJ-298

Nacionalinės žemės tarnybos teritorinio žemėtvarkos skyriaus vedėjo įsakymas, 2012-03-02, Nr. 37VJ-339

Nacionalinės žemės tarnybos teritorinio žemėtvarkos skyriaus vedėjo sprendimas, 2012-08-31, Nr. 37SK-351

Nacionalinės žemės tarnybos teritorinio žemėtvarkos skyriaus vedėjo sprendimas, 2012-08-31, Nr. 37SK-352

Nacionalinės žemės tarnybos teritorinio skyriaus vedėjo įsakymas, 2015-02-24, Nr. 35ŽKJ-3-(14.35.127.)

Nacionalinės žemės tarnybos teritorinio skyriaus vedėjo įsakymas, 2015-05-28, Nr. 35ŽKJ-12-(14.35.127.)

Žemės konsolidacijos sutartis, 2015-05-28, Nr. T3GP - 4225

Nacionalinės žemės tarnybos teritorinio skyriaus vedėjo

įsakymas, 2015-05-28, Nr. 35ŽKJ-11-(14.35.127.)
 Įrašas galioja: Nuo 2015-07-09

5. Valstybės ir savivaldybių žemės patikėjimo teisė:

5.1.

Valstybinės žemės patikėjimo teisė
 Patikėtinis: Nacionalinė žemės tarnyba prie Žemės ūkio ministerijos,
 a.k. 188704927
 Daiktas: žemės sklypas Nr. 4400-3813-9372, aprašytas p. 2.1.
 Įregistravimo pagrindas: Nacionalinės žemės tarnybos teritorinio skyriaus vedėjo
 įsakymas, 2015-08-11, Nr. 37VJ-1078-(14.37.2.)
 Įrašas galioja: Nuo 2015-08-22

6. Kitos daiktinės teisės :

6.1.

Kelio servitutas - teisė važiuoti transporto priemonėmis,
 naudotis pėsčiųjų taku, varyti galvijus (viešpataujantis)
 Daiktas: žemės sklypas Nr. 4400-3813-9372, aprašytas p. 2.1.
 Įregistravimo pagrindas: Žemės konsolidacijos sutartis, 2015-05-28, Nr. T3GP - 4225
 Plotas: 0.4625 ha
 Įrašas galioja: Nuo 2015-07-09

7. Juridiniai faktai: įrašų nėra

8. Žymos: įrašų nėra

9. Specialiosios žemės ir miško naudojimo sąlygos:

9.1.

XXIX. Paviršinio vandens telkinių apsaugos zonos ir
 pakrantės apsaugos juostos
 Daiktas: žemės sklypas Nr. 4400-3813-9372, aprašytas p. 2.1.
 Įregistravimo pagrindas: Nacionalinės žemės tarnybos teritorinio skyriaus vedėjo
 įsakymas, 2015-02-24, Nr. 35ŽKJ-3-(14.35.127.)
 Plotas: 0.2675 ha
 Įrašas galioja: Nuo 2015-07-09

9.2.

XXIX. Paviršinio vandens telkinių apsaugos zonos ir
 pakrantės apsaugos juostos
 Daiktas: žemės sklypas Nr. 4400-3813-9372, aprašytas p. 2.1.
 Įregistravimo pagrindas: Nacionalinės žemės tarnybos teritorinio skyriaus vedėjo
 įsakymas, 2015-02-24, Nr. 35ŽKJ-3-(14.35.127.)
 Plotas: 3.626 ha
 Įrašas galioja: Nuo 2015-07-09

9.3.

XXVI. Miško naudojimo apribojimai
 Daiktas: žemės sklypas Nr. 4400-3813-9372, aprašytas p. 2.1.
 Įregistravimo pagrindas: Nacionalinės žemės tarnybos teritorinio skyriaus vedėjo
 įsakymas, 2015-02-24, Nr. 35ŽKJ-3-(14.35.127.)
 Plotas: 3.8577 ha
 Įrašas galioja: Nuo 2015-07-09

10. Daikto registravimas ir kadastro žymos:

10.1.

Suformuotas pagal konsolidacijos projektą (daikto
 registravimas)
 Daiktas: žemės sklypas Nr. 4400-3813-9372, aprašytas p. 2.1.
 Įregistravimo pagrindas: Nacionalinės žemės tarnybos teritorinio skyriaus vedėjo
 įsakymas, 2015-02-24, Nr. 35ŽKJ-3-(14.35.127.)
 Žemės konsolidacijos sutartis, 2015-05-28, Nr. T3GP - 4225
 Nacionalinės žemės tarnybos teritorinio skyriaus vedėjo
 įsakymas, 2015-05-28, Nr. 35ŽKJ-12-(14.35.127.)
 Nacionalinės žemės tarnybos teritorinio skyriaus vedėjo
 įsakymas, 2015-05-28, Nr. 35ŽKJ-11-(14.35.127.)
 Įrašas galioja: Nuo 2015-07-09

10.2.

Kadastrinius matavimus atliko (kadastro žyma)
 UAB "Žemaitijos projektai", a.k. 300590059
 Daiktas: žemės sklypas Nr. 4400-3813-9372, aprašytas p. 2.1.

240

[registravimo pagrindas: Nekilnojamojo daikto kadastro duomenų byla, 2015-03-24
Kvalifikacijos pažymėjimas, Nr. 2M-M-1461
[rašas galioja: Nuo 2015-07-09

11. Registro pastabos ir nuorodos: įrašų nėra

12. Kita informacija:

Archyvinės bylos Nr.: 78/1968149

13. Informacija apie duomenų sandoriui tikslinimą: įrašų nėra

2015-08-22 12:14:28

Dokumentą atspausdino
Registratore

DALIA
KLEMANSKAITĖ

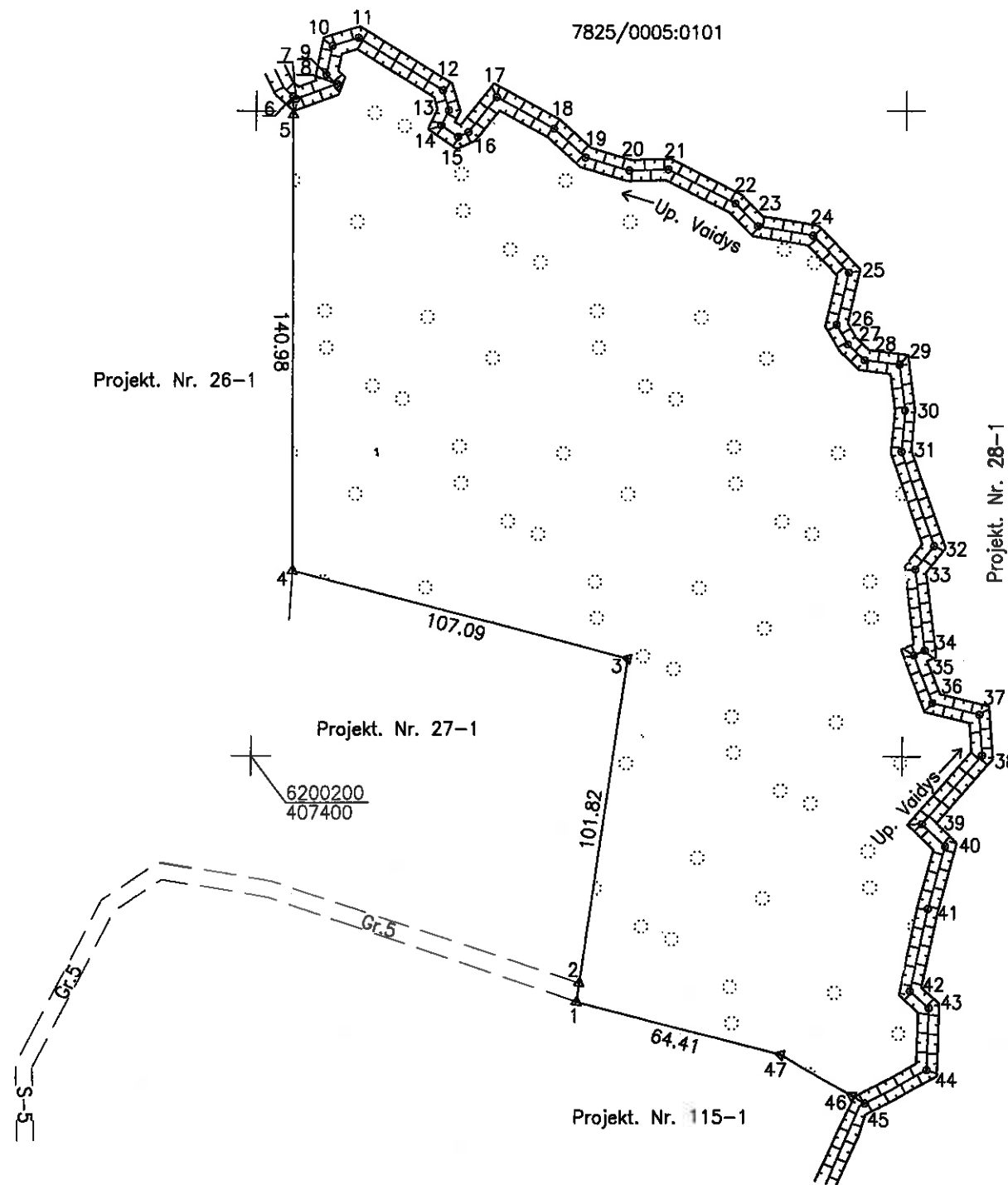
Direktoriaus pavaduotojas
ALGIRDAS ZYMANČIUS



ŽEMĖS SKLYPO PLANAS M 1:2000

Sklypo plotas 40327 m²

271



Brėžinyje nurodytų linijų ilgiai	
Linija	Linijos ilgis m.
1-2	5.90
5-6	5.59
6-7	1.15
7-8	13.35
8-9	4.25
9-10	9.17
10-11	8.37
11-12	30.98
12-13	6.35
13-14	5.22
14-15	6.24
15-16	3.42
16-17	13.76
17-18	20.17
18-19	13.21
19-20	13.92
20-21	12.05
21-22	22.97
22-23	9.87
23-24	17.35
24-25	15.71
25-26	16.46
26-27	7.04
27-28	7.05
28-29	10.97
29-30	14.30
30-31	12.82
31-32	31.23
32-33	9.35
33-34	25.57
34-35	3.76
35-36	15.96
36-37	15.30
37-38	12.76
38-39	28.51
39-40	10.06
40-41	20.14
41-42	26.19
42-43	7.87
43-44	19.21
44-45	22.14
45-46	4.77
46-47	25.46

Kadastras:	vieta:	Luokė					blokas				sklypas
Žemės sklypo kadastro Nr.		7	8	3	5	0	0	0	2	0	510

Gatvė, namo Nr.	Projekt. Nr. 116-9
Kaimas (miestelis)	Staniškės
Seniūnija	Luokės
Miestas (rajonas)	Telšių
Apskritis	Telšių

Gretimybė	Gretimų žemės sklypo kadastro Nr.	Pastabos
1-2		5m. pločio kelias
2-4		Projekt. Nr. 27-1
4-6		Projekt. Nr. 28-1
6-28	7825/0005:0101	
26-44		Projekt. Nr. 28-1
44-1		Projekt. Nr. 115-1

SKLYPO RIBOS PAŽYRĖJIMO
KADASTRO ŽEMĖLAPYJE
VI REGISTRO CENTRO TELŠIŲ FILIALE

Vyresnioji kadastro specialistė
Ramunė Juškaitė

pareigos pavad. v. pavardė
20 15 m. 07 mėn. 15 d.

Su paženkintomis vietovėje žemės sklypo ribomis, aprašytais 2015 m. kovo mėn. 23 d. žemės sklypo paženklinimo-parodymo akte Nr.7K-116-9 ir nustatyto ploto sutinku:
Žemės savininkas (naudotojas):

Lietuvos Respublika Valstybės įmonės Valstybės žemės fondo
(vardas, pavardė) Subalio žemėtvarkos ir geodezijos skyriaus ...
Grupės vadovas-informatikas

Andrius Gerke

Nacionalinės žemės tarnybos prie Žemės ūkio ministerijos
... Telšių ... skyrius

Patikrino:

SUDERINTA:

(Pareigų pavadinimas)

Nacionalinės žemės tarnybos prie ŽŪM.
Telšių skyriaus (Pareigų pavardė) (Vardas ir pavardė)

Saulius Leščiauskas

ŽEMAITIJOS
PROJEKTAI

UAB „Žemaitijos projektai“

Įmonės kodas 300580059, Telšių g. 14, Luokės mstl., Telšių r.LT-88238 Tel.+37044443299

Pareigos	Parašas	Vardas, pavardė	Data
Direktorė		A. Katarskienė	2015-03-24
Matininkas		G. Paldavičius	2015-03-24

ŽEMĖS SKLYPO PLANAS M 1:2000

Sklypo plotas 40327 m²

Žemės sklypo kadastro Nr. 7 8 3 5 0 0 0 2 0 5 1 0

KOORDINAČIŲ ŽINIARASTIS

Koordinatų sistema LKS-94							
Taško Nr.	Kodas	X	Y	Taško Nr.	Kodas	X	Y
1	R	6200123.96	407500.85	39	R	6200179.14	407606.57
2	R	6200129.80	407501.66	40	R	6200172.25	407613.90
3	R	6200230.63	407515.84	41	R	6200152.82	407608.59
4	R	6200257.91	407412.28	42	R	6200127.20	407603.16
5	R	6200398.89	407411.35	43	R	6200122.03	407609.09
6	R	6200404.48	407411.32	44	R	6200102.83	407608.55
7	R	6200403.71	407412.17	45	R	6200092.16	407589.15
8	R	6200408.30	407424.71	46	R	6200094.59	407585.05
9	R	6200411.09	407421.50	47	R	6200107.57	407563.14
10	R	6200420.08	407423.33				
11	R	6200422.55	407431.33				
12	R	6200406.33	407457.72				
13	R	6200400.26	407459.58				
14	R	6200395.56	407457.31				
15	R	6200392.04	407462.47				
16	R	6200393.46	407465.59				
17	R	6200404.22	407474.16				
18	R	6200394.59	407491.88				
19	R	6200385.75	407501.69				
20	R	6200381.87	407515.06				
21	R	6200382.18	407527.11				
22	R	6200371.67	407547.53				
23	R	6200364.69	407554.51				
24	R	6200361.78	407571.61				
25	R	6200350.42	407582.46				
26	R	6200334.37	407578.81				
27	R	6200328.28	407582.35				
28	R	6200323.45	407587.48				
29	R	6200322.03	407598.36				
30	R	6200307.86	407600.27				
31	R	6200295.08	407599.15				
32	R	6200265.74	407609.84				
33	R	6200258.43	407604.00				
34	R	6200233.06	407607.16				
35	R	6200231.56	407603.70				
36	R	6200216.73	407609.59				
37	R	6200213.23	407624.49				
38	R	6200200.51	407625.44				

SKLYPO CENTRO KOORDINATĖS

Koordinatų sistema		Koordinatės X/Y	
Valstybinė LKS-1994		X=6200267 Y=407520	
Žiniaraštį sudarė		G. Paldavičius	
		2M-M-1191	
		(kvalifikacijos pažymėjimo Nr.)	
		2015.03.24	
		(data)	

Ištrauka iš Lietuvos Administracinių teisinių pažeidimų kodekso:

47 straipsnis. Pastovių žemėnaudos riboženklų sunaikinimas arba gadinimas – užtraukia baudą nuo septyniasdešimt dviejų iki vieno šimto keturiasdešimt penkių eurų.

Duomenys apie žemės naudojimo apribojimus			
Eil. Nr.	Kodas	Apribojimai	Žemės plotas, m ²
1	2	3	4
1	26	XXVI Miško naudojimo apribojimai	38577
2	63	XXIX Paviršinio vandens telkinių apsaugos zonos ir pakrantės apsaugos juostos	38260
3	64	XXIX Paviršinio vandens telkinių apsaugos zonos ir pakrantės apsaugos juostos	2675

Taušgim
tėlis

Direktorė
Alfonsina Kairyskienė

Alfonsina Kairyskienė

SERVITUTAS			
Eil. Nr.	Kodas	Servituto rūšis	Plotas, m ²
1	114	Kelio servitutas – teisė važiuoti transporto priemonėmis, naudotis pėsčiųjų taku, varyti galvijus (viešpataujantis daiktas)	4625