



24

NACIONALINĖS ŽEMĖS TARNYBOS
PRIE ŽEMĖS ŪKIO MINISTERIJOS
ANYKŠČIŲ SKYRIUS

Aplinkos ministerijos
Gamtos apsaugos ir miškų
departamentui,
A. Juozapavičiaus g. 9,
Vilnius

2017-09-26 Nr. 38SD-3690 -(1)

Nr. _____

DĖL DOKUMENTŲ, REIKALINGŲ PATVIRTINTI VALSTYBINĖS MIŠKŲ ŪKIO
PASKIRTIES ŽEMĖS SKLYPO PERDAVIMĄ PATIKĖJIMO TEISE VĮ ANYKŠČIŲ
MIŠKŲ URĖDIJAI

Siunčiame, Anykščių savivaldybės teritorijoje, laisvos valstybinės žemės fondo sklypuose
suprojektuotų valstybinės miškų ūkio paskirties žemės sklypų, kurie perduodami patikėjimo teise
VĮ Anykščių miškų urėdijai, dokumentus ir šių sklypų sąrašą.

Prašome Lietuvos Respublikos Vyriausybės nutarimu patvirtinti nurodytų valstybinės
miškų ūkio paskirties žemės sklypų perdavimą patikėjimo teise Valstybės įmonei Anykščių miškų
urėdijai miškų ūkio veiklai vykdyti.

PRIDEDAMA:

1. nekilnojamojo turto registro centrinio duomenų banko išrašų kopijos, 45 vnt;
2. kadastrinių matavimų planų kopijos, 45 vnt;
3. Anykščių savivaldybės teritorijoje, laisvos valstybinės žemės fondo sklypuose
suprojektuotų valstybinės miškų ūkio paskirties žemės sklypų, kurie perduodami patikėjimo teise
VĮ Anykščių miškų urėdijai, sąrašas, 3 lapai.

Skyriaus vedėjas

Dainius Petrauskas

Originalas nebus
siunčiamas

Lina Venckienė, tel. 8 70 685 240, el. p. Lina.Venckiene@nzt.lt

100 Atkurtai
Lietuvai

Biudžetinė įstaiga
Gedimino pr. 19
01103 Vilnius
<http://www.nzt.lt>

Duomenys kaupiami ir saugomi
Juridinių asmenų registre
Kodas 188704927

J. Biliūno g. 19, 29111 Anykščiai
Tel. 8 706 85 231
Faks. 8 706 86 952
El. paštas anyksciai@nzt.lt







243

**NACIONALINĖS ŽEMĖS TARNYBOS
PRIE ŽEMĖS ŪKIO MINISTERIJOS
ANYKŠČIŲ SKYRIUS**

Aplinkos ministerijos
Gamtos apsaugos ir miškų
departamentui,
A. Juozapavičiaus g. 9,
Vilnius

2017-09-28 Nr. 38SD- 3460 -(14.38.7.)

Nr. _____

**DĖL DOKUMENTŲ, REIKALINGŲ PATVIRTINTI VALSTYBINĖS MIŠKŲ ŪKIO
PASKIRTIES ŽEMĖS SKLYPO PERDAVIMĄ PATIKĖJIMO TEISE VĮ ANYKŠČIŲ
MIŠKŲ URĖDIJAI**

Siunčiame, Anykščių savivaldybės teritorijoje, laisvos valstybinės žemės fondo sklypuose suprojektuotų valstybinės miškų ūkio paskirties žemės sklypų, kurie perduodami patikėjimo teise VĮ Anykščių miškų urėdijai, dokumentus ir šių sklypų sąrašą.

Prašome Lietuvos Respublikos Vyriausybės nutarimu patvirtinti nurodytų valstybinės miškų ūkio paskirties žemės sklypų perdavimą patikėjimo teise Valstybės įmonei Anykščių miškų urėdijai miškų ūkio veiklai vykdyti.

PRIDEDAMA:

1. nekilnojamojo turto registro centrinio duomenų banko išrašų kopijos, 23 vnt;
2. kadastrinių matavimų planų kopijos, 23 vnt;
3. Anykščių savivaldybės teritorijoje, laisvos valstybinės žemės fondo sklypuose suprojektuotų valstybinės miškų ūkio paskirties žemės sklypų, kurie perduodami patikėjimo teise VĮ Anykščių miškų urėdijai, sąrašas, 2 lapai.

Skyriaus vedėjas

Dainius Petrauskas

**Originalas nebūs
siunčiamas**

Lina Venckienė, tel. 8 70 685 240, el. p. Lina.Venckiene@nzt.lt

**100 Atkurtai
Lietuvai**

Biudžetinė įstaiga
Gedimino pr. 19
01103 Vilnius
<http://www.nzt.lt>

Duomenys kaupiami ir saugomi
Juridinių asmenų registre
Kodas 188704927

J. Biliūno g. 19, 29111 Anykščiai
Tel. 8 706 85 231
Faks. 8 706 86 952
El. paštas anyksciai@nzt.lt





274

**NACIONALINĖS ŽEMĖS TARNYBOS
PRIE ŽEMĖS ŪKIO MINISTERIJOS
ANYKŠČIŲ SKYRIUS**

Aplinkos ministerijos
Gamtos apsaugos ir miškų
departamentui,
A. Juozapavičiaus g. 9,
Vilnius

2017-10-09 Nr. 38SD- 3910 -(14.38.7.)

Nr. _____

**DĖL DOKUMENTŲ, REIKALINGŲ PATVIRTINTI VALSTYBINĖS MIŠKŲ ŪKIO
PASKIRTIES ŽEMĖS SKLYPO PERDAVIMĄ PATIKĖJIMO TEISE VĮ ANYKŠČIŲ
MIŠKŲ URĖDIJAI**

Siunčiame, Anykščių savivaldybės teritorijoje, laisvos valstybinės žemės fondo sklypuose suprojektuotų valstybinės miškų ūkio paskirties žemės sklypų, kurie perduodami patikėjimo teise VĮ Anykščių miškų urėdijai, dokumentus ir šių sklypų sąrašą.

Prašome Lietuvos Respublikos Vyriausybės nutarimu patvirtinti nurodytų valstybinės miškų ūkio paskirties žemės sklypų perdavimą patikėjimo teise Valstybės įmonei Anykščių miškų urėdijai miškų ūkio veiklai vykdyti.

PRIDEDAMA:

1. nekilnojamojo turto registro centrinio duomenų banko išrašų kopijos, 16 vnt;
2. kadastrinių matavimų planų kopijos, 16 vnt;
3. Anykščių savivaldybės teritorijoje, laisvos valstybinės žemės fondo sklypuose suprojektuotų valstybinės miškų ūkio paskirties žemės sklypų, kurie perduodami patikėjimo teise VĮ Anykščių miškų urėdijai, sąrašas, 1 lapas.

Skyriaus vedėjas

Dainius Petrauskas

**Originalas nebus
siunčiamas**

Lina Venckienė, tel. 8 70 685 240, el. p. Lina.Venckiene@nzt.lt

**100 Atkurtai
Lietuvai**

Budžetinė įstaiga
Gedimino pr. 19
01103 Vilnius
<http://www.nzt.lt>

Duomenys kaupiami ir saugomi
Juridinių asmenų registre
Kodas 188704927

J. Biliūno g. 19, 29111 Anykščiai
Tel. 8 706 85 231
Faks. 8 706 86 952
El. paštas anyksciai@nzt.lt





245

**NACIONALINĖS ŽEMĖS TARNYBOS
PRIE ŽEMĖS ŪKIO MINISTERIJOS
ANYKŠČIŲ SKYRIUS**

Aplinkos ministerijos
Gamtos apsaugos ir miškų
departamentui,
A. Juozapavičiaus g. 9,
Vilnius

2017-10-23 Nr. 38SD-4167 -(14.38.7.)

Nr. _____

**DĖL DOKUMENTŲ, REIKALINGŲ PATVIRTINTI VALSTYBINĖS MIŠKŲ ŪKIO
PASKIRTIES ŽEMĖS SKLYPO PERDAVIMĄ PATIKĖJIMO TEISE VĮ ANYKŠČIŲ
MIŠKŲ URĖDIJAI**

Siunčiame, Anykščių savivaldybės teritorijoje, laisvos valstybinės žemės fondo sklypuose suprojektuotų valstybinės miškų ūkio paskirties žemės sklypų, kurie perduodami patikėjimo teise VĮ Anykščių miškų urėdijai, dokumentus ir šių sklypų sąrašą.

Prašome Lietuvos Respublikos Vyriausybės nutarimu patvirtinti nurodytų valstybinės miškų ūkio paskirties žemės sklypų perdavimą patikėjimo teise Valstybės įmonei Anykščių miškų urėdijai miškų ūkio veiklai vykdyti.

PRIDEDAMA:

1. nekilnojamojo turto registro centrinio duomenų banko išrašų kopijos, 4 vnt;
2. kadastrinių matavimų planų kopijos, 4 vnt;
3. Anykščių savivaldybės teritorijoje, laisvos valstybinės žemės fondo sklypuose suprojektuotų valstybinės miškų ūkio paskirties žemės sklypų, kurie perduodami patikėjimo teise VĮ Anykščių miškų urėdijai, sąrašas, 1 lapas.

Skyriaus vedėjas


Dainius Petrauskas

Lina Venckienė, tel. 8 70 685 240, el. p. Lina.Venckiene@nzt.lt

 Atkurtai
Lietuvai

Budžetinė įstaiga
Gedimino pr. 19
01103 Vilnius
<http://www.nzt.lt>

Duomenys kaupiami ir saugomi
Juridinių asmenų registre
Kodas 188704927

J. Biliūno g. 19, 29111 Anykščiai
Tel. 8 706 85 231
Faks. 8 706 86 952
El. paštas anyksciai@nzt.lt





246

**NACIONALINĖS ŽEMĖS TARNYBOS
PRIE ŽEMĖS ŪKIO MINISTERIJOS
ANYKŠČIŲ SKYRIUS**

Aplinkos ministerijos
Gamtos apsaugos ir miškų
departamentui,
A. Juozapavičiaus g. 9,
Vilnius

2018-01-03 Nr. 38SD- 7 -(14.38.7.)

Nr. _____

**DĖL DOKUMENTŲ, REIKALINGŲ PATVIRTINTI VALSTYBINĖS MIŠKŲ ŪKIO
PASKIRTIES ŽEMĖS SKLYPO PERDAVIMĄ PATIKĖJIMO TEISE VĮ ANYKŠČIŲ
MIŠKŲ URĖDIJAI**

Siunčiame, Anykščių savivaldybės teritorijoje, laisvos valstybinės žemės fondo sklypuose suprojektuotų valstybinės miškų ūkio paskirties žemės sklypų, kurie perduodami patikėjimo teise VĮ Anykščių miškų urėdijai, dokumentus ir šių sklypų sąrašą.

Prašome Lietuvos Respublikos Vyriausybės nutarimu patvirtinti nurodytų valstybinės miškų ūkio paskirties žemės sklypų perdavimą patikėjimo teise Valstybės įmonei Anykščių miškų urėdijai miškų ūkio veiklai vykdyti.

PRIDEDAMA:

1. nekilnojamojo turto registro centrinio duomenų banko išrašų kopijos, 1 vnt;
2. kadastrinių matavimų planų kopijos, 1 vnt;
3. Anykščių savivaldybės teritorijoje, laisvos valstybinės žemės fondo sklypuose suprojektuotų valstybinės miškų ūkio paskirties žemės sklypų, kurie perduodami patikėjimo teise VĮ Anykščių miškų urėdijai, sąrašas, 1 lapas.

Skyriaus vedėjas

Dainius Petrauskas

Originalas nebus
siunčiamas

Lina Venckienė, tel. 8 70 685 240, el. p. Lina.Venckiene@nzt.lt

100 Atkurtai
Lietuvai

Biudžetinė įstaiga
Gedimino pr. 19
01103 Vilnius
<http://www.nzt.lt>

Duomenys kaupiami ir saugomi
Juridinių asmenų registre
Kodas 188704927

J. Biliūno g. 19, 29111 Anykščiai
Tel. 8 706 85 231
Faks. 8 706 86 952
El. paštas anyksciai@nzt.lt





244

**NACIONALINĖS ŽEMĖS TARNYBOS
PRIE ŽEMĖS ŪKIO MINISTERIJOS
ANYKŠČIŲ SKYRIUS**

Aplinkos ministerijos
Gamtos apsaugos ir miškų
departamentui,
A. Juozapavičiaus g. 9,
Vilnius

2018-01-03 Nr. 38SD- 8 -(14.38.7.)

Nr. _____

**DĖL DOKUMENTŲ, REIKALINGŲ PATVIRTINTI VALSTYBINĖS MIŠKŲ ŪKIO
PASKIRTIES ŽEMĖS SKLYPO PERDAVIMĄ PATIKĖJIMO TEISE VĮ ANYKŠČIŲ
MIŠKŲ URĖDIJAI**

Siunčiame, Anykščių savivaldybės teritorijoje, laisvos valstybinės žemės fondo sklypuose suprojektuotų valstybinės miškų ūkio paskirties žemės sklypų, kurie perduodami patikėjimo teise VĮ Anykščių miškų urėdijai, dokumentus ir šių sklypų sąrašą.

Prašome Lietuvos Respublikos Vyriausybės nutarimu patvirtinti nurodytų valstybinės miškų ūkio paskirties žemės sklypų perdavimą patikėjimo teise Valstybės įmonei Anykščių miškų urėdijai miškų ūkio veiklai vykdyti.

PRIDEDAMA:

1. nekilnojamojo turto registro centrinio duomenų banko išrašų kopijos, 11 vnt;
2. kadastrinių matavimų planų kopijos, 11 vnt;
3. Anykščių savivaldybės teritorijoje, laisvos valstybinės žemės fondo sklypuose suprojektuotų valstybinės miškų ūkio paskirties žemės sklypų, kurie perduodami patikėjimo teise VĮ Anykščių miškų urėdijai, sąrašas, 1 lapas.

Skryiaus vedėjas

Dainius Petrauskas

Originalas nebus
siunčiamas

Lina Venckienė, tel. 8 70 685 240, el. p. Lina.Venckiene@nzt.lt

100 Atkurtai
Lietuvai

Biudžetinė įstaiga
Gedimino pr. 19
01103 Vilnius
<http://www.nzt.lt>

Duomenys kaupiami ir saugomi
Juridinių asmenų registre
Kodas 188704927

J. Biliūno g. 19, 29111 Anykščiai
Tel. 8 706 85 231
Faks. 8 706 86 952
El. paštas anyksciai@nzt.lt



D. Dudučiai

2. Blanko

2017-10-23



LIETUVOS RESPUBLIKOS
APLINKOS MINISTERIJA
2007 m. 10 mėn. 18 d.
Nr. 24-15662

VALSTYBĖS ĮMONĖ ANYKŠČIŲ MIŠKŲ URĖDIJA

Vilniaus g. 101, LT-29142 Anykščiai. Tel./faks. (8 381) 58 577 www.amu.lt; el.p. info@amu.lt
AB DNB bankas, kodas 40100, a/s LT15 4010 0431 0008 0148.
Duomenys kaupiami ir saugomi Juridinių asmenų registre, kodas 154117499

Aplinkos viceministras
Martynas Norbutas

2017-10-19

Gamtos apsaugos ir miškų departamentui

2017-10-10 Nr. **SK-502**

DĖL ŽEMĖS SKLYPŲ PERDAVIMO - PRIĖMIMO

VĮ Anykščių miškų urėdija sutinka perimti NŽT prie Žemės ūkio ministerijos Anykščių skyriaus perduodamus laisvos valstybinės žemės fondo sklypuose suprojektuotus miškų ūkio paskirties žemės sklypus pagal sąrašą (pridedamas).

PRIDEDAMA: 6 lapai

Miškų urėdas

Sigitas Kinderis

Sigitas Kinderis

K. Bilbokas, (8 381) 58133, el.p. kestutis.bilbokas@amu.lt

*Prigodai
GAMT'c*

**ANYKŠČIŲ SAVIVALDYBĖS TERITORIJOJE ESANČIŲ VALSTYBINĖS
MIŠKŲ ŪKIO PASKIRTIES ŽEMĖS SKLYPŲ, KURIUOSE
NUMATYTA ĮVEISTI MIŠKUS,
SĄRAŠAS**

Eil. Nr.	Seniūnija	Kadastro vietovė	Žemės sklypo kadastro numeris	Žemės sklypo unikalus numeris	Sklypo plotas, ha	VĮ miškų urėdija, kuriai numatoma perduoti žemę
1	2	3	4	5	6	7
1	Kavarsko	Šovenių	3475/0003:337	4400-4709-7849	15,4102	VĮ „Anykščių miškų urėdija“

Parengė

Nacionalinės žemės tarnybos
prie Žemės ūkio ministerijos
Anykščių skyriaus vedėjas



Dainius Petrauskas

Suderinta

Valstybės įmonės Anykščių miškų urėdijos
vyriausiasis inžinierius,
laikinais einantis miškų urėdo pareigas



Giedrius Pipiras


**ANYKŠČIŲ SAVIVALDYBĖS TERITORIJOJE, LAISVOS VALSTYBINĖS ŽEMĖS
FONDO SKLYPUOSE SUPROJEKTUOTŲ VALSTYBINĖS MIŠKŲ ŪKIO PASKIRTIES
ŽEMĖS SKLYPŲ, KURIE PERDUODAMI PATIKĖJIMO TEISE VĮ ANYKŠČIŲ MIŠKŲ
URĖDIJAI, SĄRAŠAS**

Eil. Nr.	Seniūnija	Kadastro vietovė	Žemės sklypo kadastro numeris	Žemės sklypo unikalus numeris	Sklypo plotas, ha	VĮ miškų urėdija, kuriai numatoma perduoti žemę
1	2	3	4	5	6	7
1	Kavarsko	Šerių	3474/0003:573	4400-4650-1737	3,6810	VĮ „Anykščių miškų urėdija“
2	Kavarsko	Šerių	3474/0003:575	4400-4693-6470	1,5160	VĮ „Anykščių miškų urėdija“
3	Kavarsko	Šerių	3474/0003:571	4400-4677-1924	0,7388	VĮ „Anykščių miškų urėdija“
4	Kavarsko	Šerių	3474/0003:572	4400-4649-9385	7,6279	VĮ „Anykščių miškų urėdija“
5	Kavarsko	Šerių	3474/0005:284	4400-4677-6410	4,0093	VĮ „Anykščių miškų urėdija“
6	Kavarsko	Šerių	3474/0005:283	4400-4677-4805	1,2061	VĮ „Anykščių miškų urėdija“
7	Kavarsko	Šerių	3474/0005:282	4400-4649-4077	8,3624	VĮ „Anykščių miškų urėdija“
8	Traupio	Traupio	3476/0003:122	4400-4678-4934	19,2216	VĮ „Anykščių miškų urėdija“
9	Troškūnų	Nausodės	3448/0002:151	4400-4576-8190	131,7538	VĮ „Anykščių miškų urėdija“
10	Troškūnų	Vašuokėnų	3482/0001:302	4400-4693-3894	18,7243	VĮ „Anykščių miškų urėdija“
11	Kavarsko	Janušavos	3428/0003:440	4400-4650-7014	10,9326	VĮ „Anykščių miškų urėdija“
12	Skiemonių	Skiemonių	3464/0004:188	4400-4665-8106	9,3485	VĮ „Anykščių miškų urėdija“
13	Skiemonių	Skiemonių	3464/0004:184	4400-4650-9037	4,9097	VĮ „Anykščių miškų urėdija“
14	Skiemonių	Skiemonių	3464/0001:435	4400-4604-9656	5,9184	VĮ „Anykščių miškų urėdija“
15	Skiemonių	Skiemonių	3464/0003:60	4400-4646-9426	2,2451	VĮ „Anykščių miškų urėdija“
16	Skiemonių	Skiemonių	3464/0003:62	4400-4647-9762	0,9138	VĮ „Anykščių miškų urėdija“
17	Skiemonių	Skiemonių	3464/0003:64	4400-4660-0824	2,4742	VĮ „Anykščių miškų urėdija“
18	Skiemonių	Skiemonių	3464/0003:63	4400-4660-6573	3,3449	VĮ „Anykščių miškų urėdija“
19	Skiemonių	Skiemonių	3464/0004:189	4400-4695-1599	26,8536	VĮ „Anykščių miškų urėdija“

1	2	3	4	5	6	7
20	Skiemonių	Skiemonių	3464/0004:186	4400-4693-6592	14,1494	VĮ „Anykščių miškų urėdija“
21	Skiemonių	Skiemonių	3464/0004:185	4400-4660-1187	2,2238	VĮ „Anykščių miškų urėdija“
22	Skiemonių	Skiemonių	3464/0003:61	4400-4632-3155	3,0272	VĮ „Anykščių miškų urėdija“
23	Debeikių	Mickūnų	3444/0001:156	4400-4624-2966	5,5722	VĮ „Anykščių miškų urėdija“

Parengė

Nacionalinės žemės tarnybos
prie Žemės ūkio ministerijos
Anykščių skyriaus vedėjas



Dainius Petrauskas

Suderinta

Valstybės įmonės Anykščių miškų
urėdijos urėdas



Sigita Kinderis

Eil. Nr.	Seniūnija	Kadastro vietovė	Žemės sklypo kadastro numeris	Žemės sklypo unikalus numeris	Sklypo plotas, ha	VĮ miškų urėdija, kuriai numatoma perduoti žemę
1	2	3	4	5	6	7
1	Andrioniškio	Elmininkų	3426/0005:476	4400-4463-6020	1,1524	VĮ „Anykščių miškų urėdija“
2	Debeikių	Mickūnų	3444/0001:135	4400-4495-7293	3,9945	VĮ „Anykščių miškų urėdija“
3	Debeikių	Mickūnų	3444/0001:153	4400-4504-9872	8,2044	VĮ „Anykščių miškų urėdija“
4	Troškūnų	Aukštakalnio	3410/0001:726	4400-4496-4632	0,7504	VĮ „Anykščių miškų urėdija“
5	Troškūnų	Surdegio	3468/0004:91	4400-4462-1603	3,6208	VĮ „Anykščių miškų urėdija“
6	Troškūnų	Surdegio	3468/0004:93	4400-4467-8964	4,0800	VĮ „Anykščių miškų urėdija“
7	Traupio	Levaniškių	3438/0002:539	4400-4501-6604	23,6277	VĮ „Anykščių miškų urėdija“
8	Andrioniškio	Andrioniškio	3401/0003:82	4400-4651-7493	3,5746	VĮ „Anykščių miškų urėdija“
9	Andrioniškio	Andrioniškio	3401/0001:355	4400-4652-2870	1,3746	VĮ „Anykščių miškų urėdija“
10	Andrioniškio	Andrioniškio	3401/0001:356	4400-4652-1151	2,4757	VĮ „Anykščių miškų urėdija“
11	Andrioniškio	Andrioniškio	3401/0001:363	4400-4652-1384	5,5472	VĮ „Anykščių miškų urėdija“
12	Kavarsko	Šerių	3474/0003:570	4400-4655-2205	2,0218	VĮ „Anykščių miškų urėdija“
13	Kavarsko	Šerių	3474/0003:569	4400-4651-8286	1,3040	VĮ „Anykščių miškų urėdija“
14	Debeikių	Mickūnų	3444/0001:155	4400-4624-2088	3,2730	VĮ „Anykščių miškų urėdija“
15	Skiemonių	Skiemonių	3464/0001:433	4400-4604-8804	0,2382	VĮ „Anykščių miškų urėdija“
16	Skiemonių	Skiemonių	3464/0001:434	4400-4604-9556	7,2546	VĮ „Anykščių miškų urėdija“
17	Skiemonių	Mačionių	3440/0003:178	4400-4604-1056	0,6483	VĮ „Anykščių miškų urėdija“
18	Skiemonių	Mačionių	3440/0003:179	4400-4604-0780	22,5591	VĮ „Anykščių miškų urėdija“

1	2	3	4	5	6	7
19	Troškūnų	Aukštakalnio	3410/0003:339	4400-4619-2541	29,4010	VĮ „Anykščių miškų urėdija“
20	Troškūnų	Repšėnų	3460/0001:104	4400-4631-0534	5,5737	VĮ „Anykščių miškų urėdija“
21	Troškūnų	Repšėnų	3460/0001:103	4400-4631-2672	1,1831	VĮ „Anykščių miškų urėdija“
22	Traupio	Traupio	3476/0003:121	4400-4657-9688	56,2469	VĮ „Anykščių miškų urėdija“
23	Troškūnų	Nausodės	3448/0002:153	4400-4549-5114	36,3485	VĮ „Anykščių miškų urėdija“
24	Troškūnų	Nausodės	3448/0002:154	4400-4632-1239	22,7887	VĮ „Anykščių miškų urėdija“
25	Kavarsko	Janušavos	3428/0003:441	4400-4656-6412	17,4131	VĮ „Anykščių miškų urėdija“
26	Kavarsko	Janušavos	3428/0003:439	4400-4656-8594	12,1712	VĮ „Anykščių miškų urėdija“
27	Kavarsko	Janušavos	3428/0003:442	4400-4650-5780	0,6566	VĮ „Anykščių miškų urėdija“
28	Andrioniškio	Andrioniškio	3401/0001:230	4400-4619-3971	0,4149	VĮ „Anykščių miškų urėdija“
29	Troškūnų	Nausodės	3448/0002:145	4400-4528-6413	14,6965	VĮ „Anykščių miškų urėdija“
30	Troškūnų	Nausodės	3448/0002:144	4400-4484-1263	19,9188	VĮ „Anykščių miškų urėdija“
31	Troškūnų	Nausodės	3448/0002:146	4400-4507-4604	13,6611	VĮ „Anykščių miškų urėdija“
32	Traupio	Traupio	3476/0003:119	4400-4568-3614	10,7924	VĮ „Anykščių miškų urėdija“
33	Troškūnų	Aukštakalnio	3410/0004:81	4400-4566-5416	3,3982	VĮ „Anykščių miškų urėdija“
34	Debeikių	Debeikių	3424/0004:419	4400-4529-3472	3,9720	VĮ „Anykščių miškų urėdija“
35	Debeikių	Debeikių	3424/0004:420	4400-4488-9638	13,1625	VĮ „Anykščių miškų urėdija“
36	Skiemonių	Mačionių	3440/0003:175	4400-4533-2727	3,4424	VĮ „Anykščių miškų urėdija“
37	Debeikių	Mickūnų	3444/0001:154	4400-4529-3029	1,4004	VĮ „Anykščių miškų urėdija“
38	Traupio	Traupio	3476/0003:120	4400-4596-2232	14,7685	VĮ „Anykščių miškų urėdija“
39	Troškūnų	Nausodės	3448/0002:150	4400-4525-9070	27,8020	VĮ „Anykščių miškų urėdija“
40	Troškūnų	Nausodės	3448/0002:148	4400-4513-0263	10,5133	VĮ „Anykščių miškų urėdija“
41	Traupio	Traupio	3476/0003:118	4400-4529-1394	1,2121	VĮ „Anykščių miškų urėdija“
42	Andrioniškio	Elmininkų	3426/0005:475	4400-4462-7052	4,4114	VĮ „Anykščių miškų urėdija“

1	2	3	4	5	6	7
43	Troškūnų	Aukštakalnio	3410/0001:727	4400-4496-5824	3,3155	VĮ „Anykščių miškų urėdija“
44	Troškūnų	Aukštakalnio	3410/0001:728	4400-4529-5998	13,2372	VĮ „Anykščių miškų urėdija“
45	Troškūnų	Nausodės	3448/0002:143	4400-4524-3282	11,4170	VĮ „Anykščių miškų urėdija“

Parengė

Nacionalinės žemės tarnybos
prie Žemės ūkio ministerijos
Anykščių skyriaus vedėjas



[Handwritten signature]

Dainius Petrauskas

Suderinta

Valstybės įmonės Anykščių miškų
urėdijos urėdas



[Handwritten signature]

Sigitas Kinderis

285

**ANYKŠČIŲ SAVIVALDYBĖS TERITORIJOJE, LAISVOS VALSTYBINĖS ŽEMĖS
FONDO SKLYPUOSE SUPROJEKTUOTŲ VALSTYBINĖS MIŠKŲ ŪKIO PASKIRTIES
ŽEMĖS SKLYPŲ, KURIE PERDUODAMI PATIKĖJIMO TEISE VĮ ANYKŠČIŲ MIŠKŲ
URĖDIJAI, SĄRAŠAS**

Eil. Nr.	Seniūnija	Kadastro vietovė	Žemės sklypo kadastro numeris	Žemės sklypo unikalus numeris	Sklypo plotas, ha	VĮ miškų urėdija, kuriai numatoma perduoti žemę
1	2	3	4	5	6	7
1	Troškūnų	Vašuokėnų	3482/0001:305	4400-4773-0490	53,8157	VĮ „Anykščių miškų urėdija“
2	Troškūnų	Vašuokėnų	3482/0001:306	4400-4780-4997	19,6148	VĮ „Anykščių miškų urėdija“
3	Troškūnų	Aukštakalnio	3410/0001:735	4400-4774-4465	0,8753	VĮ „Anykščių miškų urėdija“
4	Skiemonių	Skiemonių	3464/0004:193	4400-4704-4797	32,4703	VĮ „Anykščių miškų urėdija“

Parengė

Nacionalinės žemės tarnybos
prie Žemės ūkio ministerijos
Anykščių skyriaus vedėjas



Dainius Petrauskas

Suderinta

Valstybės įmonės
Anykščių miškų urėdijos




Sigitas Kinderis

ANYKŠČIŲ SAVIVALDYBĖS TERITORIJOJE, LAISVOS VALSTYBINĖS ŽEMĖS
FONDO SKLYPUOSE SUPROJEKTUOTŲ VALSTYBINĖS MIŠKŲ ŪKIO PASKIRTIES
ŽEMĖS SKLYPŲ, KURIE PERDUODAMI PATIKĖJIMO TEISE VI ANYKŠČIŲ MIŠKŲ
URĖDIJAI, SĄRAŠAS

E. Mitholai

Poreikis

Eil. Nr.	Seniūnija	Kadastro vietovė	Žemės sklypo kadastro numeris	Žemės sklypo unikalus numeris	Sklypo plotas, ha	VI miškų urėdija, kuriai numatoma perduoti žemę
1	2	3	4	5	6	7
1	Skiemonių	Skiemonių	3464/0004:192	4400-4703-9432	5,8170	VI „Anykščių miškų urėdija“
2	Skiemonių	Skiemonių	3464/0004:191	4400-4703-8488	8,8394	VI „Anykščių miškų urėdija“
3	Skiemonių	Skiemonių	3464/0004:190	4400-4704-3790	11,5275	VI „Anykščių miškų urėdija“
4	Kavarsko	Repšėnų	3460/0001:105	4400-4693-4010	11,4050	VI „Anykščių miškų urėdija“
5	Kavarsko	Repšėnų	3460/0001:106	4400-4654-3093	9,7198	VI „Anykščių miškų urėdija“
6	Kavarsko	Repšėnų	3460/0001:108	4400-4641-8351	0,8049	VI „Anykščių miškų urėdija“
7	Kavarsko	Repšėnų	3460/0001:110	4400-4659-2656	11,2288	VI „Anykščių miškų urėdija“
8	Kavarsko	Repšėnų	3460/0001:107	4400-4657-0825	29,8284	VI „Anykščių miškų urėdija“
9	Kavarsko	Repšėnų	3460/0001:109	4400-4682-2179	32,2969	VI „Anykščių miškų urėdija“
10	Kavarsko	Šerių	3474/0004:227	4400-4634-3962	18,4382	VI „Anykščių miškų urėdija“
11	Kavarsko	Šerių	3474/0004:226	4400-4681-5052	15,7791	VI „Anykščių miškų urėdija“
12	Kavarsko	Janušavos	3428/0003:444	4400-4688-4684	4,6935	VI „Anykščių miškų urėdija“
13	Kavarsko	Janušavos	3428/0003:447	4400-4709-7881	0,8335	VI „Anykščių miškų urėdija“
14	Kavarsko	Janušavos	3428/0003:443	4400-4709-7905	1,4328	VI „Anykščių miškų urėdija“
15	Kavarsko	Janušavos	3428/0003:445	4400-4709-7970	2,1983	VI „Anykščių miškų urėdija“
16	Kavarsko	Janušavos	3428/0003:446	4400-4689-4280	1,3553	VI „Anykščių miškų urėdija“

Parengė

Nacionalinės žemės tarnybos
prie Žemės ūkio ministerijos
Anykščių skyriaus vedėjas

Suderinta

Valstybės įmonės
Anykščių miškų urėdijos urėdas



Dainius Petrauskas

Sigitas Kinderis

287

**ANYKŠČIŲ SAVIVALDYBĖS TERITORIJOJE, LAISVOS VALSTYBINĖS ŽEMĖS
FONDO SKLYPUOSE SUPROJEKTUOTŲ VALSTYBINĖS MIŠKŲ ŪKIO PASKIRTIES
ŽEMĖS SKLYPŲ, KURIE PERDUODAMI PATIKĖJIMO TEISE VĮ ANYKŠČIŲ MIŠKŲ
URĖDIJAI, SĄRAŠAS**

Eil. Nr.	Seniūnija	Kadastro vietovė	Žemės sklypo kadastro numeris	Žemės sklypo unikalus numeris	Sklypo plotas, ha	VĮ miškų urėdija, kuriai numatoma perduoti žemę
1	2	3	4	5	6	7
1	Skiemonių	Skiemonių	3464/0004:187	4400-4744-3781	14,5067	VĮ „Anykščių miškų urėdija“
2	Skiemonių	Skiemonių	3464/0004:194	4400-4695-4169	23,1470	VĮ „Anykščių miškų urėdija“
3	Kavarsko	Šerių	3474/0003:580	4400-4863-5032	9,6272	VĮ „Anykščių miškų urėdija“
4	Kavarsko	Šerių	3474/0003:581	4400-4798-3766	6,1746	VĮ „Anykščių miškų urėdija“
5	Kavarsko	Šerių	3474/0003:578	4400-4789-7323	11,1229	VĮ „Anykščių miškų urėdija“
6	Kavarsko	Šerių	3474/0003:579	4400-4789-7345	6,6845	VĮ „Anykščių miškų urėdija“
7	Kavarsko	Repšėnų	3460/0001:111	4400-4649-2482	19,7032	VĮ „Anykščių miškų urėdija“
8	Traupio	Traupio	3476/0004:418	4400-4797-0796	16,0633	VĮ „Anykščių miškų urėdija“
9	Troškūnų	Aukštakalnio	3410/0004:82	4400-4775-2212	8,2016	VĮ „Anykščių miškų urėdija“
10	Troškūnų	Vašuokėnų	3482/0001:307	4400-4780-7123	26,9971	VĮ „Anykščių miškų urėdija“
11	Troškūnų	Vašuokėnų	3482/0001:308	4400-4780-7778	5,2441	VĮ „Anykščių miškų urėdija“

Parengė

Nacionalinės žemės tarnybos
prie Žemės ūkio ministerijos
Anykščių skyriaus vedėjas



[Signature]

Dainius Petrauskas

Suderinta

Valstybės įmonės Anykščių miškų urėdijos
vyriausiasis inžinierius,
laikinais einantis miškų urėdo pareigas



[Signature]

Giedrius Pipiras

288



VALSTYBĖS ĮMONĖ REGISTRŲ CENTRAS

Vincas Kudirkos g. 18-3, 03105 Vilnius, tel. (8 5) 2688 262, faks. (8 5) 2688 311, el.p. info@registrucentras.lt

NEKILNOJAMOJO TURTO REGISTRO CENTRINIO DUOMENŲ BANKO IŠRAŠAS

2017-06-01 11:19:56

1. Nekilnojamojo turto registre įregistruotas turtas:

Registro Nr.: 44/2138120

Registro tipas: Žemės sklypas

Sudarymo data: 2017-05-30

Anykščių r. sav., Andrioniškio sen., Latavos k.

Registro tvarkytojas: Valstybės įmonės Registrų centro Utenos filialas

2. Nekilnojamieji daiktai:

2.1.

Žemės sklypas

Anykščių r. sav., Andrioniškio sen., Latavos k.

Unikalus daikto numeris: 4400-4619-3971

Žemės sklypo kadastro numeris ir kadastro

vietovės pavadinimas: 3401/0001:230 Andrioniškio k.v.

Daikto pagrindinė naudojimo paskirtis: Miškų ūkio

Žemės sklypo naudojimo būdas: Ūkinį miškų sklypą

Žemės sklypo plotas: 0.4149 ha

Miško žemės plotas: 0.1735 ha

Kelių plotas: 0.0432 ha

Kitos žemės plotas: 0.1982 ha

Žemės ūkio naudmenų našumo balas: 35.1

Matavimų tipas: Žemės sklypas suformuotas atliekant kadastrinius matavimus

Indeksuota žemės sklypo vertė: 322 Eur

Indeksuota miško vertė: 322 Eur

Indeksuota miško medynų vertė: 278 Eur

Žemės sklypo vertė: 85 Eur

Miško žemės ir medynų vertė: 85 Eur

Miško medynų vertė: 58 Eur

Vidutinė rinkos vertė: 565 Eur

Vidutinės rinkos vertės nustatymo data: 2017-05-04

Vidutinės rinkos vertės nustatymo būdas: Masinis vertinimas

Kadastro duomenų nustatymo data: 2017-04-07

3. Daikto priklausiniai iš kito registro: įrašų nėra

4. Nuosavybė:

4.1.

Nuosavybės teisė

Savininkas: LIETUVOS RESPUBLIKA, a.k. 111105555

Daiktas: žemės sklypas Nr. 4400-4619-3971, aprašytas p. 2.1.

[registravimo pagrindas: 2017-05-17 Nacionalinės žemės tarnybos teritorinio

skyriaus vedėjo sprendimas Nr. 38SK-484-(14.38.110.)

[rašas galioja: Nuo 2017-06-01

5. Valstybės ir savivaldybių žemės patikėjimo teisė:

5.1.

Valstybinės žemės patikėjimo teisė

Patikėtinis: Nacionalinė žemės tarnyba prie Žemės ūkio ministerijos, a.k. 188704927

Daiktas: žemės sklypas Nr. 4400-4619-3971, aprašytas p. 2.1.

[registravimo pagrindas: 2017-05-17 Nacionalinės žemės tarnybos teritorinio skyriaus vedėjo sprendimas Nr. 38SK-484-(14.38.110.)

[rašas galioja: Nuo 2017-06-01

6. Kitos daiktinės teisės:

6.1.

Kelio servitutas - teisė važiuoti transporto priemonėmis, naudotis pėsčiųjų taku, varyti galvijas (tarnaujantis)

Daiktas: žemės sklypas Nr. 4400-4619-3971, aprašytas p. 2.1.

[registravimo pagrindas:

2017-05-17 Nacionalinės žemės tarnybos teritorinio

289

skyriaus vedėjo sprendimas Nr. 38SK-484-(14.38.110.)
Plotas: 0.0432 ha
Aprašymas: Plane S
Įrašas galioja: Nuo 2017-06-01

7. Juridiniai faktai: įrašų nėra

8. Žymos: įrašų nėra

9. Specialiosios žemės ir miško naudojimo sąlygos:

9.1.

XXVI. Miško naudojimo apribojimai
Daiktas: žemės sklypas Nr. 4400-4619-3971, aprašytas p. 2.1.
Įregistravimo pagrindas: 2017-05-17 Nacionalinės žemės tarnybos teritorinio
skyriaus vedėjo sprendimas Nr. 38SK-484-(14.38.110.)
Plotas: 0.1735 ha
Įrašas galioja: Nuo 2017-06-01

10. Daikto registravimas ir kadastro žymos:

10.1.

Kadastrinius matavimus atliko (kadastro žyma)
JULIJONAS JURKĖNAS
Daiktas: žemės sklypas Nr. 4400-4619-3971, aprašytas p. 2.1.
Įregistravimo pagrindas: 2012-04-05 Kvalifikacijos pažymėjimas Nr. 2M-M-1760
2017-04-11 Nekilnojamojo daikto kadastro duomenų byla
Įrašas galioja: Nuo 2017-06-01

10.2.

Suformuotas naujas (daikto registravimas)
Daiktas: žemės sklypas Nr. 4400-4619-3971, aprašytas p. 2.1.
Įregistravimo pagrindas: 2017-05-17 Nacionalinės žemės tarnybos teritorinio
skyriaus vedėjo sprendimas Nr. 38SK-484-(14.38.110.)
Įrašas galioja: Nuo 2017-06-01

11. Registro pastabos ir nuorodos: įrašų nėra

12. Kita informacija: įrašų nėra


13. Informacija apie duomenų sandorui tikslinimą: įrašų nėra

2017-06-01 11:19:56

Dokumentą atspausdino
Registratore

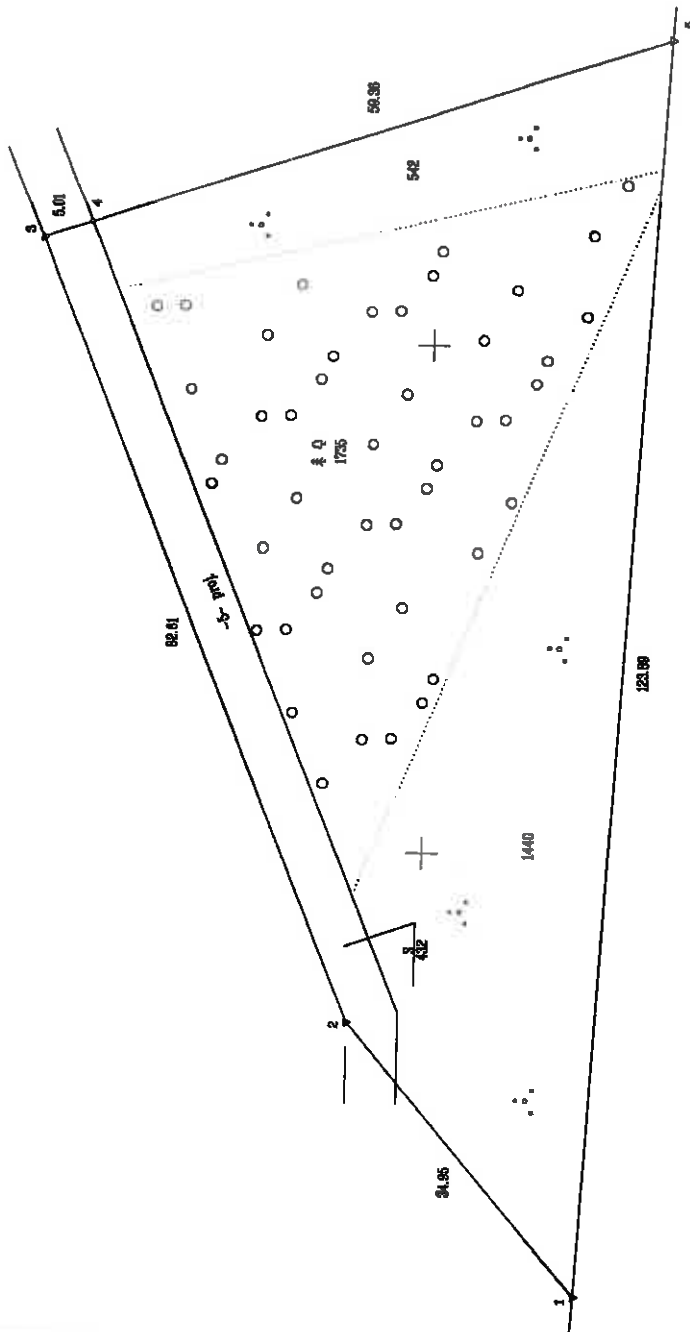

JURATĖ
DEVEIKIENĖ

ŽEMĖS SKLYPO PLANAS M 1:500 Sklypo plotas 4149 m²



2019.06.05

+



Kadastro	Vietovė	Androniškių	biokas	sklypas
Žemės sklypo kodas Nr.	3	4	0	1
	0	0	0	1
	2	2	0	

Galvė, namo Nr.	
Kaimas (miestelis)	Kaunas
Sėdėlių k.	Androniškių
Miestas (miestas)	Anykštų
Apkritis	Utenos

Gretimų	Gretimo žemės sklypo kodas Nr.	Pastabas
1-2		Valstybinis žemės fondas
2-3	3401/2001:304	Lietuvos Respublika
3-5	3401/2001:005	Pranas Žarstus g.i.
5-1	3401/2001:71	Lietuvos Respublika g.i.



Su patvirtintomis vietovės žemės sklypo ribomis, apibrėžtomis baldais m. n. 7 d. žemės sklypo planavimo-projektavimo akto, patvirtinto Lietuvos Respublikos žemės ūkio ministro 2019 m. gegužės 15 d. įsakymu (Lietuvos Respublikos žemės ūkio ministro įsakymas).

Užrašytas m. n. 7 d. žemės sklypo planavimo-projektavimo akto, patvirtinto Lietuvos Respublikos žemės ūkio ministro 2019 m. gegužės 15 d. įsakymu (Lietuvos Respublikos žemės ūkio ministro įsakymas).

Nacionalinės žemės tarnybos prie Žemės ūkio ministerijos
... Anykštų ... sklypas
Pildė: Vyr. specialistas (-ė) ...
Suderino: Vėdėlis ...
Dainius Petraitis (vėdėlis, patvirtina) (parašas)

UŽDARAUJAMASIS BENDROVĖS
"ANYKŠČIŲ MATINKAS"

Kvalifikacijos patvirtinimo Nr. 24-K-1760, 2012-04-05

Pareigos	Pasirašas	Vardas, pavardė	Deja
Direktorius		Vytautas Čekas	2019-04-11
Vyr. specialistas		Indrėna Jankaitė	2017-04-11

291



VALSTYBĖS ĮMONĖ REGISTRŲ CENTRAS

Vincio Kudirkos g. 18-3, 03105 Vilnius, tel. (8 5) 2688 262, faks. (8 5) 2688 311, el.p. info@registracentras.lt

NEKILNOJAMOJO TURTO REGISTRO CENTRINIO DUOMENŲ BANKO IŠRAŠAS

2017-07-18 10:35:33

1. Nekilnojamojo turto registre įregistruotas turtas:

Registro Nr.: 44/2145143

Registro tipas: Žemės sklypas

Sudarymo data: 2017-06-28

Anykščių r. sav., Andrioniškio sen., Svilelių k.

Registro tvarkytojas: Valstybės įmonės Registrų centro Utenos filialas

2. Nekilnojamieji daiktai:

2.1.

Žemės sklypas

Anykščių r. sav., Andrioniškio sen., Svilelių k.

Unikalus daikto numeris: 4400-4652-2870

Žemės sklypo kadastro numeris ir kadastro

vietovės pavadinimas: 3401/0001:355 Andrioniškio k.v.

Daikto pagrindinė naudojimo paskirtis: Miškų ūkio

Žemės sklypo naudojimo būdas: Ūkinių miškų sklypai

Žemės sklypo plotas: 1.3746 ha

Miško žemės plotas: 1.3746 ha

Žemės ūkio naudmenų našumo balas: 41.0

Matavimų tipas: Žemės sklypas suformuotas atliekant kadastrinius matavimus

Indeksuota žemės sklypo vertė: 5883 Eur

Indeksuota miško vertė: 5883 Eur

Indeksuota miško medynų vertė: 5626 Eur

Žemės sklypo vertė: 1333 Eur

Miško žemės ir medynų vertė: 1333 Eur

Miško medynų vertė: 1172 Eur

Vidutinė rinkos vertė: 5976 Eur

Vidutinės rinkos vertės nustatymo data: 2017-04-10

Vidutinės rinkos vertės nustatymo būdas: Masinis vertinimas

Kadastro duomenų nustatymo data: 2017-04-07

3. Daikto priklausiniai iš kito registro: įrašų nėra**4. Nuosavybė:**

4.1.

Nuosavybės teisė

Savininkas: LIETUVOS RESPUBLIKA, a.k. 111105555

Daiktas: žemės sklypas Nr. 4400-4652-2870, aprašytas p. 2.1.

Įregistravimo pagrindas: 2017-06-20 Nacionalinės žemės tarnybos teritorinio skyriaus vedėjo sprendimas Nr. 38SK-590-(14.38.110.)

Įrašas galioja: Nuo 2017-07-18

5. Valstybės ir savivaldybių žemės patikėjimo teisė:

5.1.

Valstybinės žemės patikėjimo teisė

Patikėtinis: Nacionalinė žemės tarnyba prie Žemės ūkio ministerijos, a.k. 188704927

Daiktas: žemės sklypas Nr. 4400-4652-2870, aprašytas p. 2.1.

Įregistravimo pagrindas: 2017-06-20 Nacionalinės žemės tarnybos teritorinio skyriaus vedėjo sprendimas Nr. 38SK-590-(14.38.110.)

Įrašas galioja: Nuo 2017-07-18

6. Kitos daiktinės teisės : įrašų nėra**7. Juridiniai faktai: įrašų nėra****8. Žymos: įrašų nėra****9. Specialiosios žemės ir miško naudojimo sąlygos:**

242

9.1.

XXVI. Miško naudojimo apribojimai

Daiktas: žemės sklypas Nr. 4400-4652-2870, aprašytas p. 2.1.
[registravimo pagrindas: 2017-06-20 Nacionalinės žemės tarnybos teritorinio
skyriaus vedėjo sprendimas Nr. 38SK-590-(14.38.110.)
Plotas: 1.3746 ha
[rašas galioja: Nuo 2017-07-18

10. Daikto registravimas ir kadastro žymos:

10.1.

Kadastrinius matavimus atliko (kadastro žyma)
JULIJONAS JURKĖNAS

Daiktas: žemės sklypas Nr. 4400-4652-2870, aprašytas p. 2.1.
[registravimo pagrindas: 2012-04-05 Kvalifikacijos pažymėjimas Nr. 2M-M-1760
2017-04-10 Nekilnojamojo daikto kadastro duomenų byla
[rašas galioja: Nuo 2017-07-18

10.2.

Suformuotas naujas (daikto registravimas)

Daiktas: žemės sklypas Nr. 4400-4652-2870, aprašytas p. 2.1.
[registravimo pagrindas: 2017-06-20 Nacionalinės žemės tarnybos teritorinio
skyriaus vedėjo sprendimas Nr. 38SK-590-(14.38.110.)
[rašas galioja: Nuo 2017-07-18

11. Registro pastabos ir nuorodos: [rašų nėra**12. Kita Informacija: [rašų nėra****13. Informacija apie duomenų sandoriui tikslinimą: [rašų nėra**

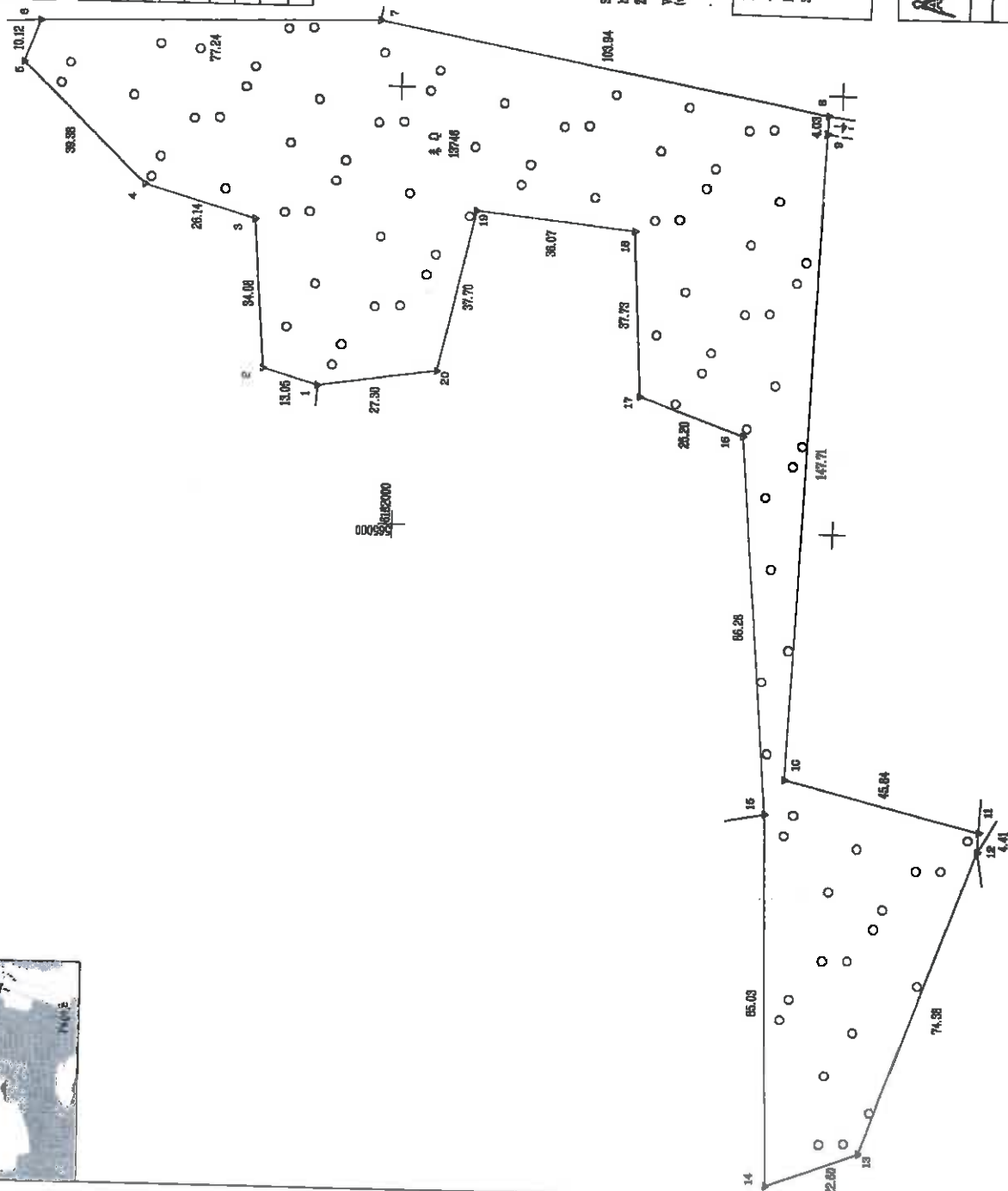
2017-07-18 10:35:33

Dokumentą atspausdino
Registratore



JURATĖ
DEVEIKIENĖ

ŽEMĖS SKLYPO PLANAS M 1:1000
Sklypo plotas 13746 m²



Kodas	veiv.	Androniškio	blokas	aktyv.				
Zemės sklypo laido Nr.		3	4	0	0	0	1	355
Gatvė, namo Nr.								
Kelmus (miestelis)	Svilain							
Seniūnija	Androniškio							
Miestas (rajonas)	Alytus							
Apkarių	Utenos							
Grėžinybė	Grėžimo žemės sklypo laido Nr.	Pastabas						
1-6	3401/0001:160	Eveldas Adomonis						
8-7	3401/0001:37	Palmira Gaičauskaitė, UAB "Baugėdis milinė"						
7-8	3401/0001:74	Lietuvos Respublika g.1						
8-9		4 m pločio kelias						
9-11	3401/0001:142	Alksandras Petrulis g.1						
11-12	3401/0001:421	Vanda Navakasienė						
12-15	3401/0001:218	Ramona Matijaus, Senuos Kelmus, Jėsa Kontautis g.1						
15-1	3401/0001:56	Saulius Kontautis g.1						

[illegible]

Nacionalinės žemės tarnybos prie Žemės ūkio ministerijos. JAVS spaudai

Petrinec		skrytis	
Suderinc	Vedžius	(pasirūš)	
	Vyr specialistas (-ė)		
Deltinas Petrauskas		(vardas, pavardė)	(parašas)

UŽDAROTI ANČINĖ BENDROVĖ
"ANYKŠČIŲ MATININKAS"

Pareigos	Pareivis	Parašas	Data
Directorius		<i>[Signature]</i>	2017-04-10
Vyr. specialistas		<i>[Signature]</i>	2017-04-10

294



VALSTYBĖS ĮMONĖ REGISTRŲ CENTRAS

Vincio Kudirkos g. 18-3, 03105 Vilnius, tel. (8 5) 2688 262, faks. (8 5) 2688 311, el.p. info@registrucentras.lt

NEKILNOJAMOJO TURTO REGISTRO CENTRINIO DUOMENŲ BANKO IŠRAŠAS

2017-07-18 11:29:05

1. Nekilnojamojo turto registre įregistruotas turtas:

Registro Nr.: 44/2145168

Registro tipas: Žemės sklypas

Sudarymo data: 2017-06-28

Anykščių r. sav., Andrioniškio sen., Latavos k.

Registro tvarkytojas: Valstybės įmonės Registrų centro Utenos filialas

2. Nekilnojamieji daiktai:

2.1.

Žemės sklypas

Anykščių r. sav., Andrioniškio sen., Latavos k.

Unikalus daikto numeris: 4400-4652-1151

Žemės sklypo kadastro numeris ir kadastro

vietovės pavadinimas: 3401/0001:356 Andrioniškio k.v.

Daikto pagrindinė naudojimo paskirtis: Miškų ūkio

Žemės sklypo naudojimo būdas: Apsauginių miškų sklypai

Žemės sklypo plotas: 2.4757 ha

Miško žemės plotas: 2.4757 ha

Žemės ūkio naudmenų našumo balas: 27.2

Matavimų tipas: Žemės sklypas suformuotas atliekant kadastrinius matavimus

Indeksuota žemės sklypo vertė: 12232 Eur

Indeksuota miško vertė: 12232 Eur

Indeksuota miško medynų vertė: 11698 Eur

Žemės sklypo vertė: 2771 Eur

Miško žemės ir medynų vertė: 2771 Eur

Miško medynų vertė: 2437 Eur

Vidutinė rinkos vertė: 12321 Eur

Vidutinės rinkos vertės nustatymo data: 2017-04-10

Vidutinės rinkos vertės nustatymo būdas: Masinis vertinimas

Kadastro duomenų nustatymo data: 2017-04-07

3. Daikto priklausiniai iš kito registro: įrašų nėra

4. Nuosavybė:

4.1.

Nuosavybės teisė

Savininkas: LIETUVOS RESPUBLIKA, a.k. 111105555

Daiktas: žemės sklypas Nr. 4400-4652-1151, aprašytas p. 2.1.

Įregistravimo pagrindas: 2017-06-20 Nacionalinės žemės tarnybos teritorinio skyriaus vedėjo sprendimas Nr. 38SK-591-(14.38.110.)

Įrašas galioja: Nuo 2017-07-18

5. Valstybės ir savivaldybių žemės patikėjimo teisė:

5.1.

Valstybinės žemės patikėjimo teisė

Patikėtinis: Nacionalinė žemės tarnyba prie Žemės ūkio ministerijos, a.k. 188704927

Daiktas: žemės sklypas Nr. 4400-4652-1151, aprašytas p. 2.1.

Įregistravimo pagrindas: 2017-06-20 Nacionalinės žemės tarnybos teritorinio skyriaus vedėjo sprendimas Nr. 38SK-591-(14.38.110.)

Įrašas galioja: Nuo 2017-07-18

6. Kitos daiktinės teisės : įrašų nėra

7. Juridiniai faktai: įrašų nėra

8. Žymos: įrašų nėra

9. Specialiosios žemės ir miško naudojimo sąlygos:

295

9.1.

XXXIV. Nacionaliniai ir regioniniai parkai
Daiktas: žemės sklypas Nr. 4400-4652-1151, aprašytas p. 2.1.
[registravimo pagrindas: 2017-06-20 Nacionalinės žemės tarnybos teritorinio
skyriaus vedėjo sprendimas Nr. 38SK-591-(14.38.110.)
Plotas: 2.4757 ha
[rašas galioja: Nuo 2017-07-18

9.2.

XXVI. Miško naudojimo apribojimai
Daiktas: žemės sklypas Nr. 4400-4652-1151, aprašytas p. 2.1.
[registravimo pagrindas: 2017-06-20 Nacionalinės žemės tarnybos teritorinio
skyriaus vedėjo sprendimas Nr. 38SK-591-(14.38.110.)
Plotas: 2.4757 ha
[rašas galioja: Nuo 2017-07-18

9.3.

**XIX. Nekilnojamųjų kultūros vertybių teritorija ir apsaugos
zonos**
Daiktas: žemės sklypas Nr. 4400-4652-1151, aprašytas p. 2.1.
[registravimo pagrindas: 2017-06-20 Nacionalinės žemės tarnybos teritorinio
skyriaus vedėjo sprendimas Nr. 38SK-591-(14.38.110.)
Plotas: 2.4757 ha
[rašas galioja: Nuo 2017-07-18

10. Daikto registravimas ir kadastro žymos:

10.1.

Kadastrinius matavimus atliko (kadastro žyma)
JULIJONAS JURKĖNAS
Daiktas: žemės sklypas Nr. 4400-4652-1151, aprašytas p. 2.1.
[registravimo pagrindas: 2012-04-05 Kvalifikacijos pažymėjimas Nr. 2M-M-1760
2017-04-10 Nekilnojamojo daikto kadastro duomenų byla
[rašas galioja: Nuo 2017-07-18

10.2.

Suformuotas naujas (daikto registravimas)
Daiktas: žemės sklypas Nr. 4400-4652-1151, aprašytas p. 2.1.
[registravimo pagrindas: 2017-06-20 Nacionalinės žemės tarnybos teritorinio
skyriaus vedėjo sprendimas Nr. 38SK-591-(14.38.110.)
[rašas galioja: Nuo 2017-07-18

11. Registro pastabos ir nuorodos: įrašų nėra**12. Kita informacija: įrašų nėra****13. Informacija apie duomenų sandoriui tikslinimą: įrašų nėra**

2017-07-18 11:29:

Dokumentą atspausdino
RegistratoreJURATĖ
DEVEIKIENĖ

d94



VALSTYBĖS ĮMONĖ REGISTRŲ CENTRAS

Vincu Kudirkos g. 18-3, 03105 Vilnius, tel. (8 5) 2688 262, faks. (8 5) 2688 311, el.p. info@registrucentras.lt

NEKILNOJAMOJO TURTO REGISTRO CENTRINIO DUOMENŲ BANKO IŠRAŠAS

2017-07-18 11:11:00

1. Nekilnojamojo turto registre įregistruotas turtas:

Registro Nr.: 44/2145173

Registro tipas: Žemės sklypas

Sudarymo data: 2017-06-28

Anykščių r. sav., Andrioniškio sen., Latavos k.

Registro tvarkytojas: Valstybės įmonės Registrų centro Utenos filialas

2. Nekilnojamieji daiktai:

2.1.

Žemės sklypas

Anykščių r. sav., Andrioniškio sen., Latavos k.

Unikalus daikto numeris: 4400-4652-1384

Žemės sklypo kadastro numeris ir kadastro

vietovės pavadinimas: 3401/0001:363 Andrioniškio k.v.

Daikto pagrindinė naudojimo paskirtis: Miškų ūkio

Žemės sklypo naudojimo būdas: Apsauginių miškų sklypai

Žemės sklypo plotas: 5.5472 ha

Miško žemės plotas: 4.4254 ha

Vandens telkinių plotas: 0.0748 ha

Kitos žemės plotas: 1.0470 ha

Žemės ūkio naudmenų našumo balas: 35.1

Matavimų tipas: Žemės sklypas suformuotas atliekant kadastrinius matavimus

Indeksuota žemės sklypo vertė: 4539 Eur

Indeksuota miško vertė: 4539 Eur

Indeksuota miško medynų vertė: 3922 Eur

Žemės sklypo vertė: 1203 Eur

Miško žemės ir medynų vertė: 1203 Eur

Miško medynų vertė: 817 Eur

Vidutinė rinkos vertė: 6062 Eur

Vidutinės rinkos vertės nustatymo data: 2017-04-10

Vidutinės rinkos vertės nustatymo būdas: Masinis vertinimas

Kadastro duomenų nustatymo data: 2017-04-07

3. Daikto priklausiniai iš kito registro: įrašų nėra**4. Nuosavybė:**

4.1.

Nuosavybės teisė

Savininkas: LIETUVOS RESPUBLIKA, a.k. 111105555

Daiktas: žemės sklypas Nr. 4400-4652-1384, aprašytas p. 2.1.

Įregistravimo pagrindas: 2017-06-20 Nacionalinės žemės tarnybos teritorinio skyriaus vedėjo sprendimas Nr. 38SK-592-(14.38.110.)

Įrašas galioja: Nuo 2017-07-18

5. Valstybės ir savivaldybių žemės patikėjimo teisė:

5.1.

Valstybinės žemės patikėjimo teisė

Patikėtinis: Nacionalinė žemės tarnyba prie Žemės ūkio ministerijos, a.k. 188704927

Daiktas: žemės sklypas Nr. 4400-4652-1384, aprašytas p. 2.1.

Įregistravimo pagrindas: 2017-06-20 Nacionalinės žemės tarnybos teritorinio skyriaus vedėjo sprendimas Nr. 38SK-592-(14.38.110.)

Įrašas galioja: Nuo 2017-07-18

6. Kitos daiktinės teisės:

6.1.

Servitutas - teisė ribotai naudotis sklypo dalimi kitais tikslais (visuomenės poreikiams, tarnaujantis)

Daiktas: žemės sklypas Nr. 4400-4652-1384, aprašytas p. 2.1.

Įregistravimo pagrindas:

2017-06-20 Nacionalinės žemės tarnybos teritorinio

skyriaus vedėjo sprendimas Nr. 38SK-592-(14.38.110.)
Plotas: 0.1136 ha
Aprašymas: Plane S
Įrašas galioja: Nuo 2017-07-18

7. Juridiniai faktai: įrašų nėra

8. Žymos: įrašų nėra

9. Specialiosios žemės ir miško naudojimo sąlygos:

- 9.1. XXIX. Paviršinio vandens telkinių apsaugos zonos
Daiktas: žemės sklypas Nr. 4400-4652-1384, aprašytas p. 2.1.
Įregistravimo pagrindas: 2017-06-20 Nacionalinės žemės tarnybos teritorinio
skyriaus vedėjo sprendimas Nr. 38SK-592-(14.38.110.)
Plotas: 4.0707 ha
Įrašas galioja: Nuo 2017-07-18
- 9.2. XXXIV. Nacionaliniai ir regioniniai parkai
Daiktas: žemės sklypas Nr. 4400-4652-1384, aprašytas p. 2.1.
Įregistravimo pagrindas: 2017-06-20 Nacionalinės žemės tarnybos teritorinio
skyriaus vedėjo sprendimas Nr. 38SK-592-(14.38.110.)
Plotas: 5.5472 ha
Įrašas galioja: Nuo 2017-07-18
- 9.3. XXIX. Paviršinio vandens telkinių pakrantės apsaugos
juostos
Daiktas: žemės sklypas Nr. 4400-4652-1384, aprašytas p. 2.1.
Įregistravimo pagrindas: 2017-06-20 Nacionalinės žemės tarnybos teritorinio
skyriaus vedėjo sprendimas Nr. 38SK-592-(14.38.110.)
Plotas: 0.2135 ha
Įrašas galioja: Nuo 2017-07-18
- 9.4. XXVI. Miško naudojimo apribojimai
Daiktas: žemės sklypas Nr. 4400-4652-1384, aprašytas p. 2.1.
Įregistravimo pagrindas: 2017-06-20 Nacionalinės žemės tarnybos teritorinio
skyriaus vedėjo sprendimas Nr. 38SK-592-(14.38.110.)
Plotas: 4.4254 ha
Įrašas galioja: Nuo 2017-07-18
- 9.5. XIX. Nekilnojamųjų kultūros vertybių teritorija ir apsaugos
zonos
Daiktas: žemės sklypas Nr. 4400-4652-1384, aprašytas p. 2.1.
Įregistravimo pagrindas: 2017-06-20 Nacionalinės žemės tarnybos teritorinio
skyriaus vedėjo sprendimas Nr. 38SK-592-(14.38.110.)
Plotas: 3.2957 ha
Įrašas galioja: Nuo 2017-07-18

10. Daikto registravimas ir kadastro žymos:

- 10.1. Suformuotas naujas (daikto registravimas)
Daiktas: žemės sklypas Nr. 4400-4652-1384, aprašytas p. 2.1.
Įregistravimo pagrindas: 2017-06-20 Nacionalinės žemės tarnybos teritorinio
skyriaus vedėjo sprendimas Nr. 38SK-592-(14.38.110.)
Įrašas galioja: Nuo 2017-07-18
- 10.2. Kadastrinius matavimus atliko (kadastro žyma)
JULIJONAS JURKĖNAS
Daiktas: žemės sklypas Nr. 4400-4652-1384, aprašytas p. 2.1.
Įregistravimo pagrindas: 2012-04-05 Kvalifikacijos pažymėjimas Nr. 2M-M-1760
2017-04-09 Nekilnojamojo daikto kadastro duomenų byla
Įrašas galioja: Nuo 2017-07-18

11. Registro pastabos ir nuorodos: įrašų nėra

12. Kita informacija: įrašų nėra

13. Informacija apie duomenų sandoriui tikslinimą: įrašų nėra

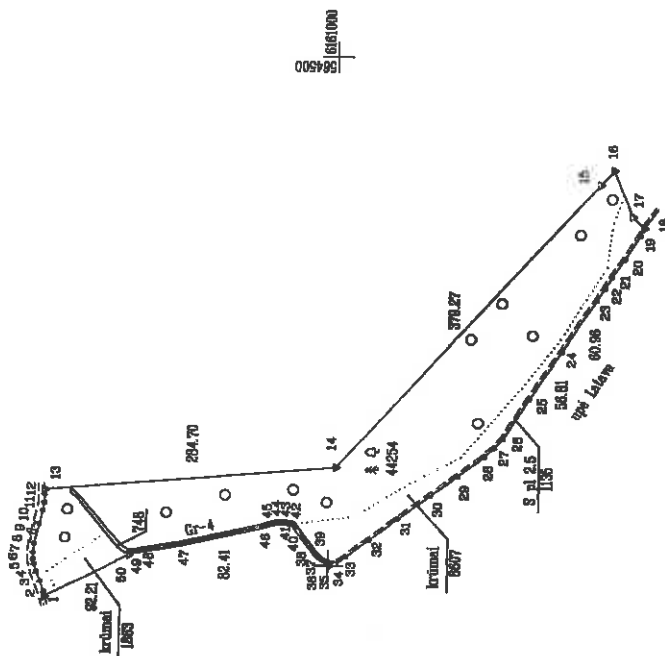
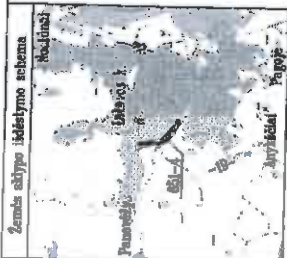
2017-07-18 11:11:00

Dokumentą atspausdino
Registratore



JURATĖ
DEVEIKIENĖ

ŽEMĖS SKLYPO PLANAS M 1:5000
Sklypo plotas 55472 m²

[illegible]

Arvickāņu ieguldījums pats ir liels
Kēšutis Šarņķa

2017-05-16

4

28

[illegible]

77 "Anybody making predictions"

2025年1月1日
 2025年1月1日

idali-

Nacionalinės šeimų tarybos prie Žemės ūkio ministerijos
Anketa

... Адулофсін

Patřičino: Vyr specialistas (-ė).

2. **submarine**
 3. **vedeja**
 4. **(jardim)**

Dainius P.
(number removed)

11

ANYKŠTU

UZDAROLI AKTINE BENDROVE

18 "ANYKŠČIŲ MATININKAS"

LEN TRBOČIĆ MATIČINKAHO
Kvalifikacioni posredništvo Nr. 214-M-1780, lld. 2012-04-03

Parelogos	Furcula	Musculi, pectoralis	Data
Breketorius	<i>Sil</i>	Vromantius Gohes	2017-06-09
Hypocapellidius	<i>gine</i>	Jullianus Jurekians	2017-04-08

A 2



VALSTYBĖS ĮMONĖ REGISTRŲ CENTRAS

Vinco Kudirkos g. 18-3, 03105 Vilnius, tel. (8 5) 2688 262, faks. (8 5) 2688 311, el.p. info@registrucentras.lt

NEKILNOJAMOJO TURTO REGISTRO CENTRINIO DUOMENŲ BANKO IŠRAŠAS

2017-07-18 10:26:47

1. Nekilnojamojo turto registre įregistruotas turtas:

Registro Nr.: 44/2144641

Registro tipas: Žemės sklypas

Sudarymo data: 2017-06-28

Anykščių r. sav., Andrioniškio sen., Andrioniškio k.

Registro tvarkytojas: Valstybės įmonės Registrų centro Utenos filialas

2. Nekilnojamieji daiktai:

2.1.

Žemės sklypas

Anykščių r. sav., Andrioniškio sen., Andrioniškio k.

Unikalus daikto numeris: 4400-4651-7493

Žemės sklypo kadastro numeris ir kadastro

vietovės pavadinimas: 3401/0003:82 Andrioniškio k.v.

Daikto pagrindinė naudojimo paskirtis: Miškų ūkio

Žemės sklypo naudojimo būdas: Ūkinių miškų sklypai

Žemės sklypo plotas: 3.5746 ha

Miško žemės plotas: 3.5618 ha

Kelių plotas: 0.0128 ha

Žemės ūkio naudmenų našumo balas: 35.1

Matavimų tipas: Žemės sklypas suformuotas atliekant kadastrinius matavimus

Indeksuota žemės sklypo vertė: 2653 Eur

Indeksuota miško vertė: 2653 Eur

Indeksuota miško medynų vertė: 1920 Eur

Žemės sklypo vertė: 858 Eur

Miško žemės ir medynų vertė: 858 Eur

Miško medynų vertė: 400 Eur

Vidutinė rinkos vertė: 2814 Eur

Vidutinės rinkos vertės nustatymo data: 2017-04-18

Vidutinės rinkos vertės nustatymo būdas: Masinis vertinimas

Kadastro duomenų nustatymo data: 2017-04-14

3. Daikto priklausiniai iš kito registro: įrašų nėra

4. Nuosavybė:

4.1.

Nuosavybės teisė

Savininkas: LIETUVOS RESPUBLIKA, a.k. 111105555

Daiktas: žemės sklypas Nr. 4400-4651-7493, aprašytas p. 2.1.

Įregistravimo pagrindas: 2017-06-20 Nacionalinės žemės tarnybos teritorinio skyriaus vedėjo sprendimas Nr. 38SK-589-(14.38.110.)

Įrašas galioja: Nuo 2017-07-18

5. Valstybės ir savivaldybių žemės patikėjimo teisė:

5.1.

Valstybinės žemės patikėjimo teisė

Patikėtinis: Nacionalinė žemės tarnyba prie Žemės ūkio ministerijos, a.k. 188704927

Daiktas: žemės sklypas Nr. 4400-4651-7493, aprašytas p. 2.1.

Įregistravimo pagrindas: 2017-06-20 Nacionalinės žemės tarnybos teritorinio skyriaus vedėjo sprendimas Nr. 38SK-589-(14.38.110.)

Įrašas galioja: Nuo 2017-07-18

6. Kitos daiktinės teisės:

6.1.

Servitutas - teisė ribotai naudotis sklypo dalimi kitais tikslais (visuomenės poreikiams, tarnaujantis)

Daiktas: žemės sklypas Nr. 4400-4651-7493, aprašytas p. 2.1.

Įregistravimo pagrindas: 2017-06-20 Nacionalinės žemės tarnybos teritorinio skyriaus vedėjo sprendimas Nr. 38SK-589-(14.38.110.)

302

Plotas: 0.0479 ha
Aprašymas: Plane S2
Įrašas galioja: Nuo 2017-07-18

6.2.

Kelio servitutas - teisė važiuoti transporto priemonėmis,
naudotis pėsčiųjų taku, varyti galvijus (tarnaujantis)
Daktas: žemės sklypas Nr. 4400-4651-7493, aprašytas p. 2.1.
Įregistravimo pagrindas: 2017-06-20 Nacionalinės žemės tarnybos teritorinio
skyriaus vedėjo sprendimas Nr. 38SK-589-(14.38.110.)
Plotas: 0.0128 ha
Aprašymas: Plane S1
Įrašas galioja: Nuo 2017-07-18

7. Juridiniai faktai: įrašų nėra

8. Žymos: įrašų nėra

9. Specialiosios žemės ir miško naudojimo sąlygos:

9.1.

XXIX. Paviršinio vandens telkinių apsaugos
juostos
Daktas: žemės sklypas Nr. 4400-4651-7493, aprašytas p. 2.1.
Įregistravimo pagrindas: 2017-06-20 Nacionalinės žemės tarnybos teritorinio
skyriaus vedėjo sprendimas Nr. 38SK-589-(14.38.110.)
Plotas: 0.0479 ha
Įrašas galioja: Nuo 2017-07-18

9.2.

XXIX. Paviršinio vandens telkinių apsaugos zonos
Daktas: žemės sklypas Nr. 4400-4651-7493, aprašytas p. 2.1.
Įregistravimo pagrindas: 2017-06-20 Nacionalinės žemės tarnybos teritorinio
skyriaus vedėjo sprendimas Nr. 38SK-589-(14.38.110.)
Plotas: 0.0479 ha
Įrašas galioja: Nuo 2017-07-18

9.3.

XXVI. Miško naudojimo apribojimai
Daktas: žemės sklypas Nr. 4400-4651-7493, aprašytas p. 2.1.
Įregistravimo pagrindas: 2017-06-20 Nacionalinės žemės tarnybos teritorinio
skyriaus vedėjo sprendimas Nr. 38SK-589-(14.38.110.)
Plotas: 3.5618 ha
Įrašas galioja: Nuo 2017-07-18

10. Daikto registravimas ir kadastro žymos:

10.1.

Kadastrinius matavimus atliko (kadastro žyma)
JULIJONAS JURKĖNAS
Daktas: žemės sklypas Nr. 4400-4651-7493, aprašytas p. 2.1.
Įregistravimo pagrindas: 2012-04-05 Kvalifikacijos pažymėjimas Nr. 2M-M-1760
2017-04-18 Nekilnojamojo daikto kadastro duomenų byla
Įrašas galioja: Nuo 2017-07-18

10.2.

Suformuotas naujas (daikto registravimas)
Daktas: žemės sklypas Nr. 4400-4651-7493, aprašytas p. 2.1.
Įregistravimo pagrindas: 2017-06-20 Nacionalinės žemės tarnybos teritorinio
skyriaus vedėjo sprendimas Nr. 38SK-589-(14.38.110.)
Įrašas galioja: Nuo 2017-07-18

11. Registro pastabos ir nuorodos: įrašų nėra

12. Kita informacija: įrašų nėra

13. Informacija apie duomenų sandoriui tikslinimą: įrašų nėra

Dokumentą atspausdino
Registratore



JURATĖ
DEVEIKIENĖ

2017-07-18 10:26:47



Galv. mano Nr.	
Kaimas (valstieta)	Andriaitis
Seniunys	Andronikis
Miestas (rajonas)	Anykiai
Apkritis	Vilnius

Gredinyspė	Gretimo žemės sklypo kadastr. Nr.	Pastabas
1-2	3401/0003-7	Bronė Stakionė g.i.
2-4	3402/0001-70	Lietuvos Respublika g.1.
4-5	3401/0003-38	Jalta Dainienė
5-6	3401/0003-58	Leonora Stakionė
6-1		upė Rudupys

82 28
L

[illegible]

Nacionalizācijas ātrums Latvijas pilnā lauksaimniecībā ir 20% gadā, kas ir 2,5 reizes ātrāk nekā vidējais ātrums pasaulē.

Patikrinęs Vyr specialistas (-ė) Vėdėjus Dainius Poiraus (sąrašas) (sąrašas, parašas)

九



УДОВАЛЪТ АБЕНЕ БЕКДРОВЪ

"ANYKŠČIŲ MATININKAS"

Paralelo	Paralelo	Varida, paravida	Data
Directorio		Varmadas Golas	2017-04-18
Vr. specialistas		Julliana Jackson	2017-04-19

U.S.



VALSTYBĖS ĮMONĖ REGISTRŲ CENTRAS

Vincio Kudirkos g. 18-3, 03105 Vilnius, tel. (8 5) 2688 262, faks. (8 5) 2688 311, el.p. info@registrucentras.lt

NEKILNOJAMOJO TURTO REGISTRO CENTRINIO DUOMENŲ BANKO IŠRAŠAS

2017-03-16 16:39:25

1. Nekilnojamojo turto registre įregistruotas turtas:

Registro Nr.: 44/2105617

Registro tipas: Žemės sklypas

Sudarymo data: 2017-01-03

Anykščių r. sav., Andrioniškio sen., Vertimų k.

Registro tvarkytojas: Valstybės įmonės Registrų centro Utenos filialas

2. Nekilnojamieji daiktai:

2.1.

Žemės sklypas

Anykščių r. sav., Andrioniškio sen., Vertimų k.

Unikalus daikto numeris: 4400-4462-7052

Žemės sklypo kadastro numeris ir kadastro

vietovės pavadinimas: 3426/0005:475 Elmininkų k.v.

Daikto pagrindinė naudojimo paskirtis: Miškų ūkio

Žemės sklypo naudojimo būdas: Ūkinių miškų sklypai

Žemės sklypo plotas: 4.4114 ha

Miško žemės plotas: 4.4105 ha

Vandens telkinių plotas: 0.0009 ha

Nusausintos žemės plotas: 0.0009 ha

Žemės ūkio naudmenų našumo balas: 40.9

Matavimų tipas: Žemės sklypas suformuotas atliekant kadastrinius matavimus

Indeksuota žemės sklypo vertė: 3880 Eur

Indeksuota miško vertė: 3880 Eur

Indeksuota miško medynų vertė: 3648 Eur

Žemės sklypo vertė: 905 Eur

Miško žemės ir medynų vertė: 905 Eur

Miško medynų vertė: 760 Eur

Vidutinė rinkos vertė: 4650 Eur

Vidutinės rinkos vertės nustatymo data: 2016-10-27

Vidutinės rinkos vertės nustatymo būdas: Masinis vertinimas

Kadastro duomenų nustatymo data: 2016-10-27

3. Daikto priklausiniai iš kito registro: įrašų nėra

4. Nuosavybė:

4.1.

Nuosavybės teisė

Savininkas: LIETUVOS RESPUBLIKA, a.k. 111105555

Daiktas: žemės sklypas Nr. 4400-4462-7052, aprašytas p. 2.1.

Įregistravimo pagrindas: 2017-03-02 Nacionalinės žemės tarnybos teritorinio skyriaus vedėjo sprendimas Nr. 38SK-250-(14.38.110.)

Įrašas galioja: Nuo 2017-03-16

5. Valstybės ir savivaldybių žemės patikėjimo teisė:

5.1.

Valstybinės žemės patikėjimo teisė

Patikėtinis: Nacionalinė žemės tarnyba prie Žemės ūkio ministerijos, a.k. 188704927

Daiktas: žemės sklypas Nr. 4400-4462-7052, aprašytas p. 2.1.

Įregistravimo pagrindas: 2017-03-02 Nacionalinės žemės tarnybos teritorinio skyriaus vedėjo sprendimas Nr. 38SK-250-(14.38.110.)

Įrašas galioja: Nuo 2017-03-16

6. Kitos daiktinės teisės: įrašų nėra

7. Juridiniai faktai: įrašų nėra

8. Žymos: įrašų nėra

9. Specialiosios žemės ir miško naudojimo sąlygos:

9.1.

XXX. Pelkės ir šaltinynai

Daiktas: žemės sklypas Nr. 4400-4462-7052, aprašytas p. 2.1.

[registravimo pagrindas: 2017-03-02 Nacionalinės žemės tarnybos teritorinio skyriaus vedėjo sprendimas Nr. 38SK-250-(14.38.110.)

Plotas: 3.9069 ha

[rašas galioja: Nuo 2017-03-16

9.2.

XXVI. Miško naudojimo apribojimai

Daiktas: žemės sklypas Nr. 4400-4462-7052, aprašytas p. 2.1.

[registravimo pagrindas: 2017-03-02 Nacionalinės žemės tarnybos teritorinio skyriaus vedėjo sprendimas Nr. 38SK-250-(14.38.110.)

Plotas: 4.4105 ha

[rašas galioja: Nuo 2017-03-16

9.3.

XXI. Žemės sklypai, kuriuose įrengtos valstybei priklausančios melioracijos sistemos bei įrenginiai

Daiktas: žemės sklypas Nr. 4400-4462-7052, aprašytas p. 2.1.

[registravimo pagrindas: 2017-03-02 Nacionalinės žemės tarnybos teritorinio skyriaus vedėjo sprendimas Nr. 38SK-250-(14.38.110.)

Plotas: 0.0009 ha

[rašas galioja: Nuo 2017-03-16

9.4.

II. Kelių apsaugos zonos

Daiktas: žemės sklypas Nr. 4400-4462-7052, aprašytas p. 2.1.

[registravimo pagrindas: 2017-03-02 Nacionalinės žemės tarnybos teritorinio skyriaus vedėjo sprendimas Nr. 38SK-250-(14.38.110.)

Plotas: 0.0767 ha

[rašas galioja: Nuo 2017-03-16

10. Dalkto registravimas ir kadastro žymos:

10.1.

Kadastrinius matavimus atliko (kadastro žyma)

TOMAS TALUTIS

Daiktas: žemės sklypas Nr. 4400-4462-7052, aprašytas p. 2.1.

[registravimo pagrindas: 2015-02-13 Kvalifikacijos pažymėjimas Nr. 2M-M-2215

2017-01-12 Nekilnojamojo dalkto kadastro duomenų byla

[rašas galioja: Nuo 2017-03-16

10.2.

Suformuotas naujas (dalkto registravimas)

Daiktas: žemės sklypas Nr. 4400-4462-7052, aprašytas p. 2.1.

[registravimo pagrindas: 2016-11-23 Nacionalinės žemės tarnybos teritorinio skyriaus vedėjo sprendimas Nr. 38SK-1236-(14.38.110.)

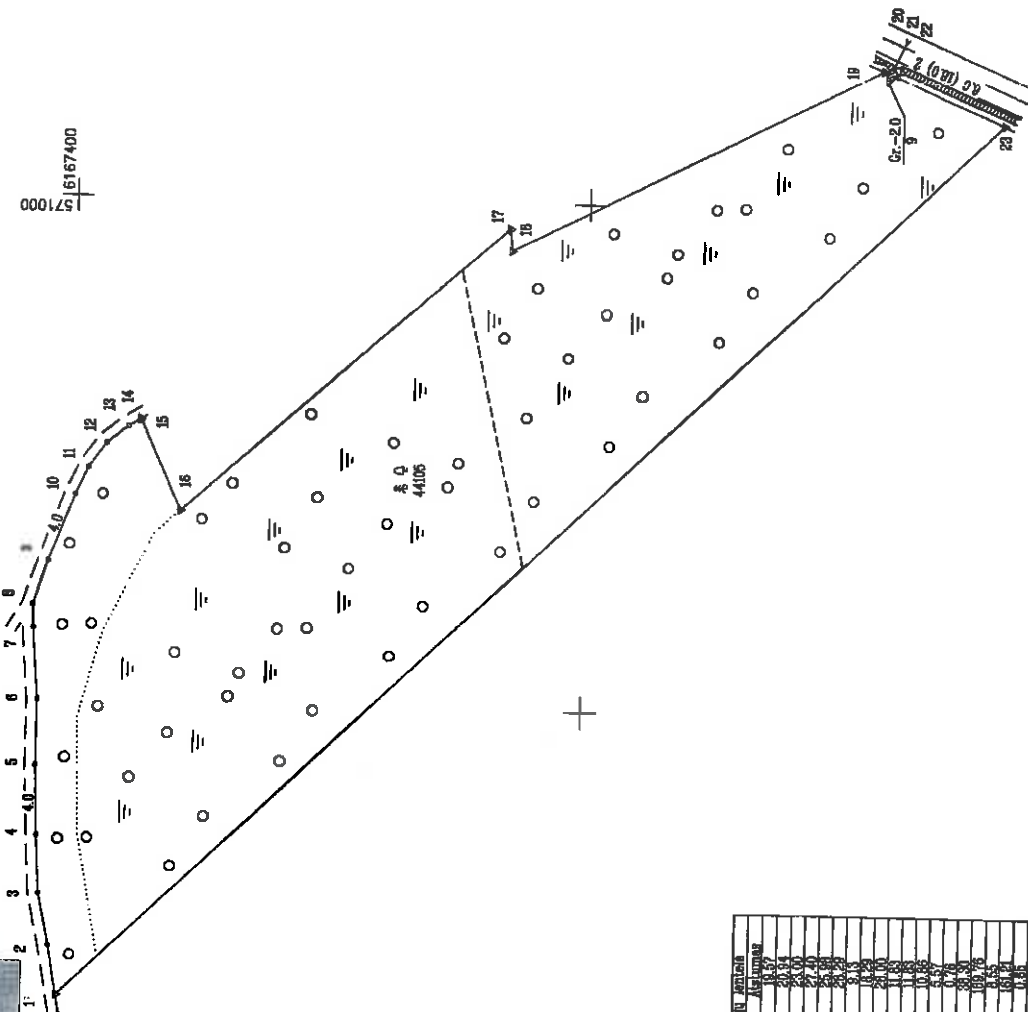
2017-03-02 Nacionalinės žemės tarnybos teritorinio skyriaus vedėjo sprendimas Nr. 38SK-250-(14.38.110.)

[rašas galioja: Nuo 2017-03-16

11. Registro pastabos ir nuorodos: [rašų nėra**12. Kita informacija: [rašų nėra****13. Informacija apie duomenų sandoriui tikslinimą: [rašų nėra**

2017-03-16 16:39:25

Dokumentą atspausdino
RegistratoreJURATĖ
DEVEIKIENĖ

[illegible]

Kodastre:	vislovi	Emmink	blokes	abypas
Zemis alijpo kodastro Nr.				
	3	4	2	6
	0	0	0	5
	0	0	0	5
	0	4	2	6
	4	7	5	

Galv. namo Nr.	
Kaimas (miestelis)	Vertikų
Seniūnija	Androniško
Miestas (rajonas)	Anykščių
Apkritis	Ukmergės

Grellinylöb	Grellin fémis sáipyo kashstro Nr.	Postabos
1-2-...-14		Kellus 5.0 m. plóidó
14-15-...-18	3428/0005:145	V.A.Zubas, R.Zubas
18-20-...-23		Kellus Nr. 1227, 18.0 m. plóidó
23-1	3428/0005:458	

SUDERKIN 16-863
VI - Ustnos regionalo kella
17-01-25

ENTRADA DE PAZ
CADASTRADO 2000
V1 REGISTRU CENTRO 15113 RIJALAS

Su pašreizmējam Vēstules nosaukuma raksturo rīkojums, aprakstot 2016. m. nepildīto min. 1. d. 2. punkta prasības, ir noteikta atbilstošā atbildība, kas ir jānodrošina, lai nodrošinātu pilnā mērā izpildi.

Nacionālās zemēs darbosies arī jaunie ministri
Ankščiņi

Patiŋnɔ: vɛr. spɛsiʎalistas (-ɛ) .

UDRISHTYA: Vecdējas
Dainius Pe
(Vecdēja ir pamestā)

A. V. (sic) resiliendo viros fideles subterfuge

**ANYKŠČIŲ
MATEMATIKAS**

ŪAB "ANYKŠČIU MATININKAS"

Paradise	Process	Verden, parviti	Data
trictarius	OK	Verdunian Gales	2016-10-27
specialis	OK	Tornas Palatis	2016-10-27
ocialiata	OK	Egla Fumkyto	2016-10-27

6

LEONARD'S REPTILES & AMPHIBIANS
POURCHIE, TEXAS
APR 1971



NEKILNOJAMOJO TURTO REGISTRO CENTRINIO DUOMENŲ BANKO IŠRAŠAS

2017-01-13 13:17:54

1. Nekilnojamojo turto registre įregistruotas turtas:

Registro Nr.: 44/2105754
Registro tipas: Žemės sklypas
Sudarymo data: 2017-01-04
Anykščių r. sav., Andrioniškio sen., Magylų k.
Registro tvarkytojas: Valstybės įmonės Registrų centro Utenos filialas

2. Nekilnojamieji daiktai:

2.1. Žemės sklypas
Anykščių r. sav., Andrioniškio sen., Magylų k.
Unikalus daikto numeris: 4400-4463-6020
Žemės sklypo kadastro numeris ir kadastro
vietovės pavadinimas: 3426/0005:476 Elmininkų k.v.
Daikto pagrindinė naudojimo paskirtis: Miškų ūkio
Žemės sklypo naudojimo būdas: Ūkinių miškų sklypai
Žemės sklypo plotas: 1.1524 ha
Miško žemės plotas: 1.1386 ha
Vandens telkinių plotas: 0.0138 ha
Nusausintos žemės plotas: 0.0138 ha
Žemės ūkio naudmenų našumo balas: 40.9
Matavimų tipas: Žemės sklypas suformuotas atliekant kadastrinius
matavimus
Indeksuota žemės sklypo vertė: 5098 Eur
Indeksuota miško vertė: 5098 Eur
Indeksuota miško medynų vertė: 4853 Eur
Žemės sklypo vertė: 1164 Eur
Miško žemės ir medynų vertė: 1164 Eur
Miško medynų vertė: 1011 Eur
Vidutinė rinkos vertė: 5158 Eur
Vidutinės rinkos vertės nustatymo data: 2017-01-13
Vidutinės rinkos vertės nustatymo būdas: Masinis vertinimas
Kadastro duomenų nustatymo data: 2016-10-27

3. Daikto priklausiniai iš kito registro: įrašų nėra

4. Nuosavybė:

4.1. Nuosavybės teisė
Savininkas: LIETUVOS RESPUBLIKA, a.k. 111105555
Daiktas: žemės sklypas Nr. 4400-4463-6020, aprašytas p. 2.1.
Įregistravimo pagrindas: 2016-12-06 Nacionalinės žemės tarnybos teritorinio
skyriaus vedėjo sprendimas Nr. 38SK-1367-(14.38.110.)
Įrašas galioja: Nuo 2017-01-13

5. Valstybės ir savivaldybių žemės patikėjimo teisė:

5.1. Valstybinės žemės patikėjimo teisė
Patikėtinis: Nacionalinė žemės tarnyba prie Žemės ūkio ministerijos,
a.k. 188704927
Daiktas: žemės sklypas Nr. 4400-4463-6020, aprašytas p. 2.1.
Įregistravimo pagrindas: 2016-12-06 Nacionalinės žemės tarnybos teritorinio
skyriaus vedėjo sprendimas Nr. 38SK-1367-(14.38.110.)
Įrašas galioja: Nuo 2017-01-13

6. Kitos daiktinės teisės : įrašų nėra

7. Juridiniai faktai: įrašų nėra

8. Žymos: įrašų nėra

9. Specialiosios žemės ir miško naudojimo sąlygos:

9.1.

XXVI. Miško naudojimo apribojimai

Daiktas: žemės sklypas Nr. 4400-4463-6020, aprašytas p. 2.1.
[registravimo pagrindas: 2016-12-06 Nacionalinės žemės tarnybos teritorinio
skyriaus vedėjo sprendimas Nr. 38SK-1367-(14.38.110.)

Plotas: 1.1386 ha

[rašas galioja: Nuo 2017-01-13

9.2.

**XXI. Žemės sklypai, kuriuose įrengtos valstybei
priklausančios melioracijos sistemos bei įrenginiai**

Daiktas: žemės sklypas Nr. 4400-4463-6020, aprašytas p. 2.1.
[registravimo pagrindas: 2016-12-06 Nacionalinės žemės tarnybos teritorinio
skyriaus vedėjo sprendimas Nr. 38SK-1367-(14.38.110.)

Plotas: 0.0138 ha

[rašas galioja: Nuo 2017-01-13

10. Daikto registravimas ir kadastro žymos:

10.1.

Kadastrinius matavimus atliko (kadastro žyma)
TOMAS TALUTIS

Daiktas: žemės sklypas Nr. 4400-4463-6020, aprašytas p. 2.1.
[registravimo pagrindas: 2015-02-13 Kvalifikacijos pažymėjimas Nr. 2M-M-2215
2016-10-27 Nekilnojamojo daikto kadastro duomenų byla

[rašas galioja: Nuo 2017-01-13

10.2.

Suformuotas naujas (daikto registravimas)

Daiktas: žemės sklypas Nr. 4400-4463-6020, aprašytas p. 2.1.
[registravimo pagrindas: 2016-12-06 Nacionalinės žemės tarnybos teritorinio
skyriaus vedėjo sprendimas Nr. 38SK-1367-(14.38.110.)

[rašas galioja: Nuo 2017-01-13

11. Registro pastabos ir nuorodos: [rašų nėra

12. Kita informacija: [rašų nėra

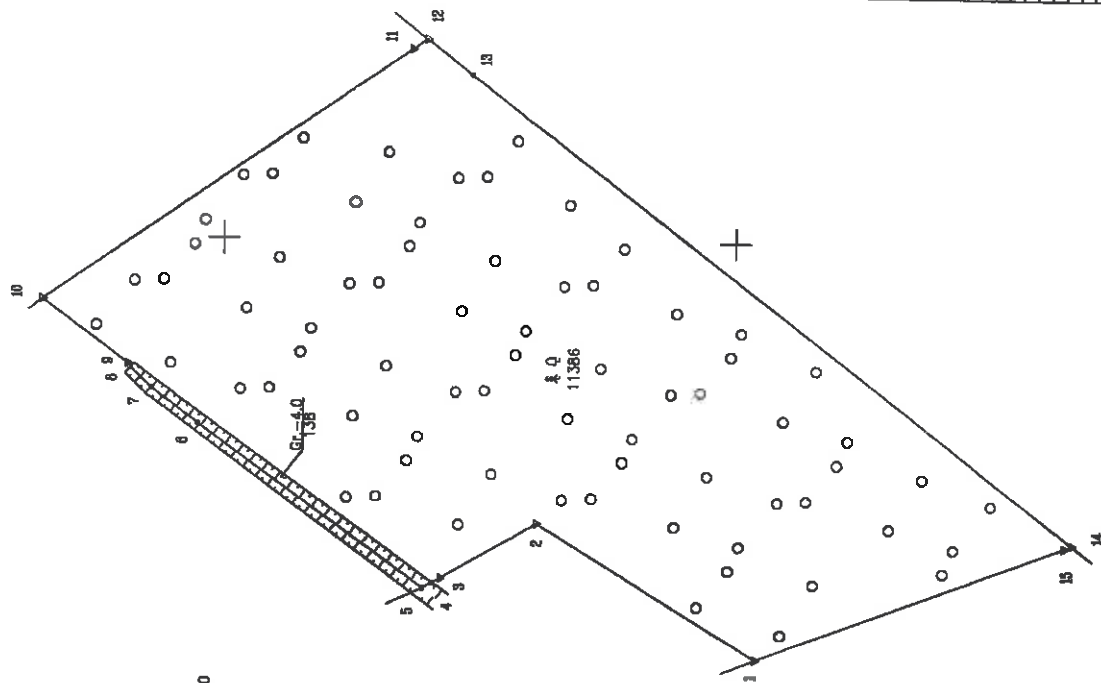
13. Informacija apie duomenų sandoriui tikslinimą: [rašų nėra

2017-01-13 13:17:54

Dokumentą atspausdino
Registratore



JURATĖ
DEVEIKIENĖ



008690 18187500

[illegible]

Kodastre:	viševē	Esminty					bloktar	sklypas
Žemės sklypo kadaistro Nr.								
		3	4	2	8	0	0	8
								476

Galvé, mazo Nr.	
Kaimas (miestelis)	
Sėdintiija	
Miestėlis (rajonas)	
Apkritis	
Utenos	

Gretimybė	Gretimio žemiau sklypo laidojimo Nr.	Pastabas
1-2-3-4-6	3428/0006:417	T.Šaurėlis, R.Šaurėlienė
5-6-7-8		Griauvys, 4,0 m. plotis
8-9-10	3428/0006:555	A.Kučinskaitė, K.Kučinskaitė
10-11-12	3428/0006:19	g.1
12-13-14	3428/0006:140	g.1
14-15-1		laistymo vamzdynas žemės

Su pašvilkimais įvykiais, bendras aktyvo ribuma, apskaičiuojama 2018 m. rugpjūtio mėn. 1 d. dėkams aktyvo įsivokimui, pa-lymus alda, ir nustatytin plotu sutinir:

Wzrosty i ciężyści

Swiss Kindergartens

..... (particular)

Ministerstwo
Arykacji

Patilina: special test(s)

speciālisti (c) -
valdības
(Pārdošanas izdevumi)

1. V. (jeigu reikalingas turėti antspauda nustatytas įrašymo)

UAB "ANYKŠČIŲ MATININKAS"

Paveigis	Pareikis	Vardas, pavardė	Data
Directorius	<i>[Signature]</i>	Vytautas Gekas	2008-10-27
Vyr. specialistas	<i>[Signature]</i>	Tommas Turvis	2008-10-27
Specialistė	<i>[Signature]</i>	Eglė Benklytis	2008-10-27



VALSTYBĖS ĮMONĖ REGISTRŲ CENTRAS

Vincio Kudirkos g. 18-3, 03105 Vilnius, tel. (8 5) 2688 262, faks. (8 5) 2688 311, el.p. info@registrucentras.lt

NEKILNOJAMOJO TURTO REGISTRO CENTRINIO DUOMENŲ BANKO IŠRAŠAS

2017-04-20 11:33:41

1. Nekilnojamojo turto registre įregistruotas turtas:

Registro Nr.: 44/2127784

Registro tipas: Žemės sklypas

Sudarymo data: 2017-04-18

Anykščių r. sav., Debeikių sen., Katlėriškių k.

Registro tvarkytojas: Valstybės įmonės Registrų centro Utenos filialas

2. Nekilnojamieji daiktai:

2.1.

Žemės sklypas

Anykščių r. sav., Debeikių sen., Katlėriškių k.

Unikalus daikto numeris: 4400-4529-3472

Žemės sklypo kadastro numeris ir kadastro

vietovės pavadinimas: 3424/0004:419 Debeikių k.v.

Daikto pagrindinė naudojimo paskirtis: Miškų ūkio

Žemės sklypo naudojimo būdas: Ūkinių miškų sklypai

Žemės sklypo plotas: 3.9720 ha

Žemės ūkio naudmenų plotas viso: 0.4996 ha

iš jo: pievų ir natūralių ganyklų plotas: 0.4996 ha

Vandens telkinių plotas: 0.0262 ha

Kitos žemės plotas: 3.4462 ha

Žemės ūkio naudmenų našumo balas: 18.5

Matavimų tipas: Žemės sklypas suformuotas atliekant kadastrinius matavimus

Indeksuota žemės sklypo vertė: 200 Eur

Žemės sklypo vertė: 125 Eur

Vidutinė rinkos vertė: 1100 Eur

Vidutinės rinkos vertės nustatymo data: 2017-03-07

Vidutinės rinkos vertės nustatymo būdas: Masinis vertinimas

Kadastro duomenų nustatymo data: 2017-03-07

3. Daikto priklausiniai iš kito registro: įrašų nėra**4. Nuosavybė:**

4.1.

Nuosavybės teisė

Savininkas: LIETUVOS RESPUBLIKA, a.k. 111105555

Daiktas: žemės sklypas Nr. 4400-4529-3472, aprašytas p. 2.1.

Įregistravimo pagrindas: 2017-03-29 Nacionalinės žemės tarnybos teritorinio

skyriaus vedėjo sprendimas Nr. 38SK-333-(14.38.110.)

Įrašas galioja: Nuo 2017-04-20

5. Valstybės ir savivaldybių žemės patikėjimo teisė:

5.1.

Valstybinės žemės patikėjimo teisė

Patikėtinis: Nacionalinė žemės tarnyba prie Žemės ūkio ministerijos, a.k. 188704927

Daiktas: žemės sklypas Nr. 4400-4529-3472, aprašytas p. 2.1.

Įregistravimo pagrindas: 2017-03-29 Nacionalinės žemės tarnybos teritorinio skyriaus vedėjo sprendimas Nr. 38SK-333-(14.38.110.)

Įrašas galioja: Nuo 2017-04-20

6. Kitos daiktinės teisės:

6.1.

Servitutas - teisė ribotai naudotis sklypo dalimi kitais tikslais (visuomenės poreikiams, tarnaujantis)

Daiktas: žemės sklypas Nr. 4400-4529-3472, aprašytas p. 2.1.

Įregistravimo pagrindas: 2017-03-29 Nacionalinės žemės tarnybos teritorinio skyriaus vedėjo sprendimas Nr. 38SK-333-(14.38.110.)

Plotas: 0.2833 kv. m

Aprašymas: Plane S

311

[rašas galioja: Nuo 2017-04-20]

7. Juridiniai faktai: įrašų nėra

8. Žymos: įrašų nėra

9. Specialiosios žemės ir miško naudojimo sąlygos:

9.1.

XXIX. Paviršinio vandens telkinių apsaugos zonos**Daiktas:** žemės sklypas Nr. 4400-4529-3472, aprašytas p. 2.1.
[registravimo pagrindas: 2017-03-29 Nacionalinės žemės tarnybos teritorinio
skyriaus vedėjo sprendimas Nr. 38SK-333-(14.38.110.)**Plotas:** 3.7929 ha**[rašas galioja:** Nuo 2017-04-20

9.2.

XXIX. Paviršinio vandens telkinių pakrantės apsaugos juostos**Daiktas:** žemės sklypas Nr. 4400-4529-3472, aprašytas p. 2.1.
[registravimo pagrindas: 2017-03-29 Nacionalinės žemės tarnybos teritorinio
skyriaus vedėjo sprendimas Nr. 38SK-333-(14.38.110.)**Plotas:** 0.2273 ha**[rašas galioja:** Nuo 2017-04-20

9.3.

XXX. Pelkės ir šaltiniai**Daiktas:** žemės sklypas Nr. 4400-4529-3472, aprašytas p. 2.1.
[registravimo pagrindas: 2017-03-29 Nacionalinės žemės tarnybos teritorinio
skyriaus vedėjo sprendimas Nr. 38SK-333-(14.38.110.)**Plotas:** 3.4462 ha**[rašas galioja:** Nuo 2017-04-20

9.4.

LII. Dirvožemio apsauga**Daiktas:** žemės sklypas Nr. 4400-4529-3472, aprašytas p. 2.1.
[registravimo pagrindas: 2017-03-29 Nacionalinės žemės tarnybos teritorinio
skyriaus vedėjo sprendimas Nr. 38SK-333-(14.38.110.)**Plotas:** 0.4996 ha**[rašas galioja:** Nuo 2017-04-20

10. Daikto registravimas ir kadastro žymos:

10.1.

Kadastrinius matavimus atliko (kadastro žyma)
TOMAS TALUTIS**Daiktas:** žemės sklypas Nr. 4400-4529-3472, aprašytas p. 2.1.
[registravimo pagrindas: 2015-02-13 Kvalifikacijos pažymėjimas Nr. 2M-M-2215
2017-03-07 Nekilnojamojo daikto kadastro duomenų byla
[rašas galioja: Nuo 2017-04-20

10.2.

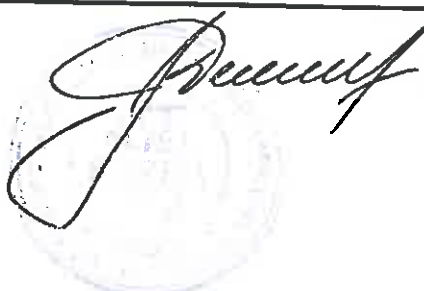
Suformuotas naujas (daikto registravimas)**Daiktas:** žemės sklypas Nr. 4400-4529-3472, aprašytas p. 2.1.
[registravimo pagrindas: 2017-03-29 Nacionalinės žemės tarnybos teritorinio
skyriaus vedėjo sprendimas Nr. 38SK-333-(14.38.110.)**[rašas galioja:** Nuo 2017-04-20

11. Registro pastabos ir nuorodos: įrašų nėra

12. Kita informacija: įrašų nėra

13. Informacija apie duomenų sandoriui tikslinimą: įrašų nėra

2017-04-20 11:33:41

Dokumentą atspausdino
Registratore**JURATĖ
DEVEIKIENĖ**

Sklypo plotas 39720 m²[illegible][illegible]

Nacionalinės žemės ūkio ministerijos

Patrimonio

INDEX

1

1

SHAN A

MAINTENANCE

Parliament

Conclusions

Species:

Specialists

1

UAB "ANYKŠČIŲ MATININKAS"

Paragoge	Parades	Furder, paratid	Data
Abakortius	<i>[Signature]</i>	Vernanias Golea	2017-05-04
yr. specialitetas	<i>[Signature]</i>	Tomaz Furda	2017-05-04
Specialistė	<i>[Signature]</i>	Agis Bunkytė	2017-05-07

312

313



VALSTYBĖS ĮMONĖ REGISTRŲ CENTRAS

Vincas Kudirkos g. 18-3, 03105 Vilnius, tel. (8 5) 2688 282, faks. (8 5) 2688 311, el.p. info@registrucentras.lt

NEKILNOJAMOJO TURTO REGISTRO CENTRINIO DUOMENŲ BANKO IŠRAŠAS

2017-04-20 10:54:31

1. Nekilnojamojo turto registre įregistruotas turtas:

Registro Nr.: 44/2127314

Registro tipas: Žemės sklypas

Sudarymo data: 2017-04-18

Anykščių r. sav., Debeikių sen., Dobilynės vs.

Registro tvarkytojas: Valstybės įmonės Registrų centro Utenos filialas

2. Nekilnojamieji daiktai:

2.1.

Žemės sklypas

Anykščių r. sav., Debeikių sen., Dobilynės vs.

Unikalus daikto numeris: 4400-4488-9638

Žemės sklypo kadastro numeris ir kadastro

vietovės pavadinimas: 3424/0004:420 Debeikių k.v.

Daikto pagrindinė naudojimo paskirtis: Miškų ūkio

Žemės sklypo plotas: 13.1625 ha

Žemės ūkio naudmenų plotas viso: 7.0171 ha

iš jo: pievų ir natūralių ganyklų plotas: 7.0171 ha

Miško žemės plotas: 2.4889 ha

Kelių plotas: 0.2458 ha

Vandens telkinių plotas: 0.2212 ha

Kitos žemės plotas: 3.1895 ha

Nusausintos žemės plotas: 0.2212 ha

Žemės ūkio naudmenų našumo balas: 22.2

Matavimų tipas: Žemės sklypas suformuotas atliekant kadastrinius matavimus

Indeksuota žemės sklypo vertė: 6442 Eur

Indeksuota žemės sklypo vertė be miško: 3434 Eur

Indeksuota miško vertė: 3008 Eur

Indeksuota miško medynų vertė: 2453 Eur

Žemės sklypo vertė: 3004 Eur

Sklypo vertė be miško žemės ir medynų: 2146 Eur

Miško žemės ir medynų vertė: 858 Eur

Miško medynų vertė: 511 Eur

Vidutinė rinkos vertė: 11193 Eur

Vidutinės rinkos vertės nustatymo data: 2017-01-25

Vidutinės rinkos vertės nustatymo būdas: Masinis vertinimas

Kadastro duomenų nustatymo data: 2017-01-25

3. Daikto priklausiniai iš kito registro: įrašų nėra

4. Nuosavybė:

4.1.

Nuosavybės teisė

Savininkas: LIETUVOS RESPUBLIKA, a.k. 111105555

Daiktas: žemės sklypas Nr. 4400-4488-9638, aprašytas p. 2.1.

Įregistravimo pagrindas: 2017-03-29 Nacionalinės žemės tarnybos teritorinio skyriaus vedėjo sprendimas Nr. 38SK-334-(14.38.110.)

Įrašas galioja: Nuo 2017-04-20

5. Valstybės ir savivaldybių žemės patikėjimo teisė:

5.1.

Valstybinės žemės patikėjimo teisė

Patikėtinis: Nacionalinė žemės tarnyba prie Žemės ūkio ministerijos, a.k. 188704927

Daiktas: žemės sklypas Nr. 4400-4488-9638, aprašytas p. 2.1.

Įregistravimo pagrindas: 2017-03-29 Nacionalinės žemės tarnybos teritorinio skyriaus vedėjo sprendimas Nr. 38SK-334-(14.38.110.)

Įrašas galioja: Nuo 2017-04-20

314

6. Kitos daiktinės teisės :

6.1.

Kelio servitutas - teisė važiuoti transporto priemonėmis, naudotis pėsčiųjų taku, varyti galvijus (tarnaujantis)
 Daiktas: žemės sklypas Nr. 4400-4488-9638, aprašytas p. 2.1.
 Įregistravimo pagrindas: 2017-03-29 Nacionalinės žemės tarnybos teritorinio skyriaus vedėjo sprendimas Nr. 38SK-334-(14.38.110.)
 Plotas: 0.2458 ha
 Aprašymas: Plane S
 Įrašas galioja: Nuo 2017-04-20

7. Juridiniai faktai: įrašų nėra**8. Žymos: įrašų nėra****9. Specialiosios žemės ir miško naudojimo sąlygos:**

9.1.

LII. Dirvožemio apsauga
 Daiktas: žemės sklypas Nr. 4400-4488-9638, aprašytas p. 2.1.
 Įregistravimo pagrindas: 2017-03-29 Nacionalinės žemės tarnybos teritorinio skyriaus vedėjo sprendimas Nr. 38SK-334-(14.38.110.)
 Plotas: 7.0171 ha
 Įrašas galioja: Nuo 2017-04-20

9.2.

XXX. Pelkės ir šaltiniai
 Daiktas: žemės sklypas Nr. 4400-4488-9638, aprašytas p. 2.1.
 Įregistravimo pagrindas: 2017-03-29 Nacionalinės žemės tarnybos teritorinio skyriaus vedėjo sprendimas Nr. 38SK-334-(14.38.110.)
 Plotas: 0.4616 ha
 Įrašas galioja: Nuo 2017-04-20

9.3.

XXVI. Miško naudojimo apribojimai
 Daiktas: žemės sklypas Nr. 4400-4488-9638, aprašytas p. 2.1.
 Įregistravimo pagrindas: 2017-03-29 Nacionalinės žemės tarnybos teritorinio skyriaus vedėjo sprendimas Nr. 38SK-334-(14.38.110.)
 Plotas: 2.4889 ha
 Įrašas galioja: Nuo 2017-04-20

9.4.

XXI. Žemės sklypai, kuriuose įrengtos valstybei priklausančios melioracijos sistemos bei įrenginiai
 Daiktas: žemės sklypas Nr. 4400-4488-9638, aprašytas p. 2.1.
 Įregistravimo pagrindas: 2017-03-29 Nacionalinės žemės tarnybos teritorinio skyriaus vedėjo sprendimas Nr. 38SK-334-(14.38.110.)
 Plotas: 0.2212 ha
 Įrašas galioja: Nuo 2017-04-20

10. Daikto registravimas ir kadastro žymos:

10.1.


Kadastrinius matavimus atliko (kadastro žyma)
 TOMAS TALUTIS
 Daiktas: žemės sklypas Nr. 4400-4488-9638, aprašytas p. 2.1.
 Įregistravimo pagrindas: 2015-02-13 Kvalifikacijos pažymėjimas Nr. 2M-M-2215
 2017-01-25 Nekilnojamojo daikto kadastro duomenų byla
 Įrašas galioja: Nuo 2017-04-20

10.2.

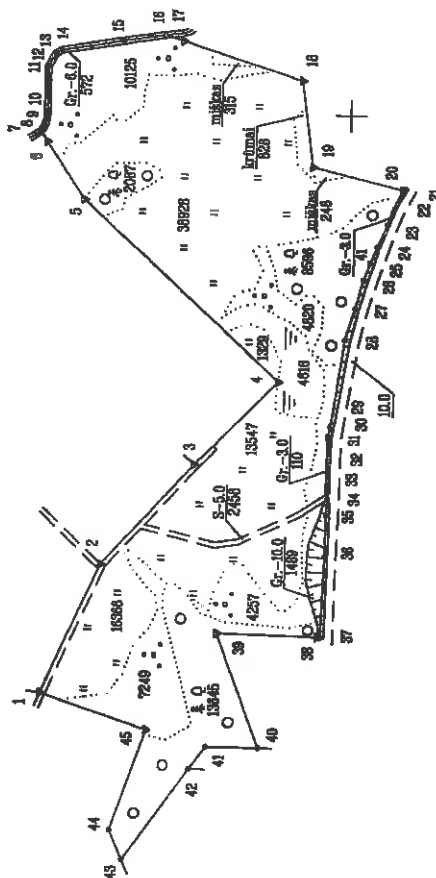
Suformuotas naujas (daikto registravimas)
 Daiktas: žemės sklypas Nr. 4400-4488-9638, aprašytas p. 2.1.
 Įregistravimo pagrindas: 2017-03-29 Nacionalinės žemės tarnybos teritorinio skyriaus vedėjo sprendimas Nr. 38SK-334-(14.38.110.)
 Įrašas galioja: Nuo 2017-04-20

11. Registro pastabos ir nuorodos: įrašų nėra**12. Kita informacija: įrašų nėra****13. Informacija apie duomenų sandoriui tikslinimą: įrašų nėra**

Dokumentą atspausdino
Registratore

A handwritten signature in black ink, appearing to read 'Jūratė Deveikiienė', written over a faint circular stamp.

JŪRATĖ
DEVEIKIENĖ



Serial No.	Lat	Long	Altitude	Remarks
1	14	4	14	
2	15	5	15	
3	16	6	16	
4	17	7	17	
5	18	8	18	
6	19	9	19	
7	20	10	20	
8	21	11	21	
9	22	12	22	
10	23	13	23	
11	24	14	24	
12	25	15	25	
13	26	16	26	
14	27	17	27	
15	28	18	28	
16	29	19	29	
17	30	20	30	
18	31	21	31	
19	32	22	32	
20	33	23	33	
21	34	24	34	
22	35	25	35	
23	36	26	36	
24	37	27	37	
25	38	28	38	
26	39	29	39	
27	40	30	40	
28	41	31	41	
29	42	32	42	
30	43	33	43	
31	44	34	44	
32	45	35	45	
33	46	36	46	
34	47	37	47	
35	48	38	48	
36	49	39	49	
37	50	40	50	
38	51	41	51	
39	52	42	52	
40	53	43	53	
41	54	44	54	
42	55	45	55	
43	56	46	56	
44	57	47	57	
45	58	48	58	
46	59	49	59	
47	60	50	60	
48	61	51	61	
49	62	52	62	
50	63	53	63	
51	64	54	64	
52	65	55	65	
53	66	56	66	
54	67	57	67	
55	68	58	68	
56	69	59	69	
57	70	60	70	
58	71	61	71	
59	72	62	72	
60	73	63	73	
61	74	64	74	
62	75	65	75	
63	76	66	76	
64	77	67	77	
65	78	68	78	
66	79	69	79	
67	80	70	80	
68	81	71	81	
69	82	72	82	
70	83	73	83	
71	84	74	84	
72	85	75	85	
73	86	76	86	
74	87	77	87	
75	88	78	88	
76	89	79	89	
77	90	80	90	
78	91	81	91	
79	92	82	92	
80	93	83	93	
81	94	84	94	
82	95	85	95	
83	96	86	96	
84	97	87	97	
85	98	88	98	
86	99	89	99	
87	100	90	100	
88	101	91	101	
89	102	92	102	
90	103	93	103	
91	104	94	104	
92	105	95	105	
93	106	96	106	
94	107	97	107	
95	108	98	108	
96	109	99	109	
97	110	100	110	
98	111	101	111	
99	112	102	112	
100	113	103	113	

Kandaktr.	vičtové	Dobitky	bičnos	vičtyas
Šamle aštyo kandaktr. Nr.				
		3 4 2 4 0 0 0 4		1. 9 6

Garbė, mano Kr.	
Kaimas (maiestas)	Родыдзе ва.
Sėmija	Родыдзе
Miestas (rajonas)	Лявонцэ
Apkritis	Ултанэ

Grētnībē	Grētno zāms atkypo kaudastro Rr.	Pastabos
1-2	3424/0004: 372	g.i.
2-3	3424/0004: 323	G.Zelervāns, P.Zelervas
3-4-6-8-7	3424/0004: 410	Lietuvos Respublika
7-9-...-16	3424/0004: 253	Grīnva, 8.0 m pļotio
16-17...-21		UAB "Krekstins"
21-22...-37		Kollas, 10 m pļotio
37-38...-40	3424/0004: 382	UAB "Aldras"
40-41-42		Latvjos valstijpūnas zāms fundos
42-43	3424/0004: 294	V.Gūdrastakozē
43-...-45-1		Latvjos valstijpūnas zāms

[illegible]

Nacional Ingresos y Rentas - Ministerio del Interior

DATE	2018-03-08
NAME	Dainius Petrauskas
ADDRESS	(Reside in person)
PHONE	(Phone)
EMAIL	
REMARKS	

A. V. (jēḡu rāḷabāḡḡas tūreṡi anisaraḡḡa maḡaṡṡṡas) (et al.)

ANALIZĂ

UAB "ANYKŠČIŲ MATININKAS"

Parishes	Parishes, parvards	Date
Diraitortus	Verzasdas Gobas	2017-01-28
Syn. specialists	Tomas Talcis	2017-01-25
Specialists	Egle Bonkyte	2017-01-25

5

8/14/18

316



VALSTYBĖS ĮMONĖ REGISTRŲ CENTRAS

Vincio Kudirkos g. 18-3, 03105 Vilnius, tel. (8 5) 2688 262, faks. (8 5) 2688 311, el.p. info@registrucentras.lt

NEKILNOJAMOJO TURTO REGISTRO CENTRINIO DUOMENŲ BANKO IŠRAŠAS

2017-02-09 15:31:40

1. Nekilnojamojo turto registre įregistruotas turtas:

Registro Nr.: 44/2111600

Registro tipas: Žemės sklypas

Sudarymo data: 2017-02-01

Anykščių r. sav., Debelių sen., Knebių vs.

Registro tvarkytojas: Valstybės įmonės Registrų centro Utenos filialas

2. Nekilnojamieji daiktai:

2.1.

Žemės sklypas

Anykščių r. sav., Debelių sen., Knebių vs.

Unikalus daikto numeris: 4400-4495-7293

Žemės sklypo kadastro numeris ir kadastro

vietovės pavadinimas: 3444/0001:135 Mickūnų k.v.

Daikto pagrindinė naudojimo paskirtis: Miškų ūkio

Žemės sklypo naudojimo būdas: Apsaugintų miškų sklypai

Žemės sklypo plotas: 3.9945 ha

Miško žemės plotas: 3.6340 ha

Vandens telkinių plotas: 0.0339 ha

Kitos žemės plotas: 0.3266 ha

Nusausintos žemės plotas: 0.0339 ha

Žemės ūkio naudmenų našumo balas: 21.0

Matavimų tipas: Žemės sklypas suformuotas atliekant kadastrinius matavimus

Indeksuota žemės sklypo vertė: 6210 Eur

Indeksuota miško vertė: 6210 Eur

Indeksuota miško medynų vertė: 5630 Eur

Žemės sklypo vertė: 1535 Eur

Miško žemės ir medynų vertė: 1535 Eur

Miško medynų vertė: 1173 Eur

Vidutinė rinkos vertė: 6440 Eur

Vidutinės rinkos vertės nustatymo data: 2016-11-17

Vidutinės rinkos vertės nustatymo būdas: Masinis vertinimas

Kadastro duomenų nustatymo data: 2016-11-17

3. Daikto priklausiniai iš kito registro: įrašų nėra**4. Nuosavybė:**

4.1.

Nuosavybės teisė

Savininkas: LIETUVOS RESPUBLIKA, a.k. 111105555

Daiktas: žemės sklypas Nr. 4400-4495-7293, aprašytas p. 2.1.

Įregistravimo pagrindas: 2017-01-13 Nacionalinės žemės tarnybos teritorinio skyriaus vedėjo sprendimas Nr. 38SK-104-(14.38.110.)

Įrašas galioja: Nuo 2017-02-09

5. Valstybės ir savivaldybių žemės patikėjimo teisė:

5.1.

Valstybinės žemės patikėjimo teisė

Patikėtinis: Nacionalinė žemės tarnyba prie Žemės ūkio ministerijos, a.k. 188704927

Daiktas: žemės sklypas Nr. 4400-4495-7293, aprašytas p. 2.1.

Įregistravimo pagrindas: 2017-01-13 Nacionalinės žemės tarnybos teritorinio skyriaus vedėjo sprendimas Nr. 38SK-104-(14.38.110.)

Įrašas galioja: Nuo 2017-02-09

6. Kitos daiktinės teisės: įrašų nėra**7. Juridiniai faktai: įrašų nėra**

318

8. Žymos: įrašų nėra

9. Specialiosios žemės ir miško naudojimo sąlygos:

9.1.

XXVI. Miško naudojimo apribojimai

Daiktas: žemės sklypas Nr. 4400-4495-7293, aprašytas p. 2.1.
[registravimo pagrindas: 2017-01-13 Nacionalinės žemės tarnybos teritorinio
skyriaus vedėjo sprendimas Nr. 38SK-104-(14.38.110.)

Plotas: 3.634 ha

[rašas galioja: Nuo 2017-02-09

9.2.

XXI. Žemės sklypai, kuriuose įrengtos valstybei
priklausančios melioracijos sistemos bei įrenginiai

Daiktas: žemės sklypas Nr. 4400-4495-7293, aprašytas p. 2.1.
[registravimo pagrindas: 2017-01-13 Nacionalinės žemės tarnybos teritorinio
skyriaus vedėjo sprendimas Nr. 38SK-104-(14.38.110.)

Plotas: 0.0339 ha

[rašas galioja: Nuo 2017-02-09

9.3.

XIX. Nekilnojamųjų kultūros vertybių teritorija ir apsaugos
zonos

Daiktas: žemės sklypas Nr. 4400-4495-7293, aprašytas p. 2.1.
[registravimo pagrindas: 2017-01-13 Nacionalinės žemės tarnybos teritorinio
skyriaus vedėjo sprendimas Nr. 38SK-104-(14.38.110.)

Plotas: 3.9945 ha

[rašas galioja: Nuo 2017-02-09

10. Daikto registravimas ir kadastro žymos:

10.1.

Kadastrinius matavimus atliko (kadastro žyma)

TOMAS TALUTIS

Daiktas: žemės sklypas Nr. 4400-4495-7293, aprašytas p. 2.1.
[registravimo pagrindas: 2015-02-13 Kvalifikacijos pažymėjimas Nr. 2M-M-2215
2016-11-17 Nekilnojamojo daikto kadastro duomenų byla
[rašas galioja: Nuo 2017-02-09

10.2.

Suformuotas naujas (daikto registravimas)

Daiktas: žemės sklypas Nr. 4400-4495-7293, aprašytas p. 2.1.
[registravimo pagrindas: 2017-01-13 Nacionalinės žemės tarnybos teritorinio
skyriaus vedėjo sprendimas Nr. 38SK-104-(14.38.110.)
[rašas galioja: Nuo 2017-02-09


11. Registro pastabos ir nuorodos: įrašų nėra

12. Kita informacija: įrašų nėra

13. Informacija apie duomenų sandoriui tikslinimą: įrašų nėra

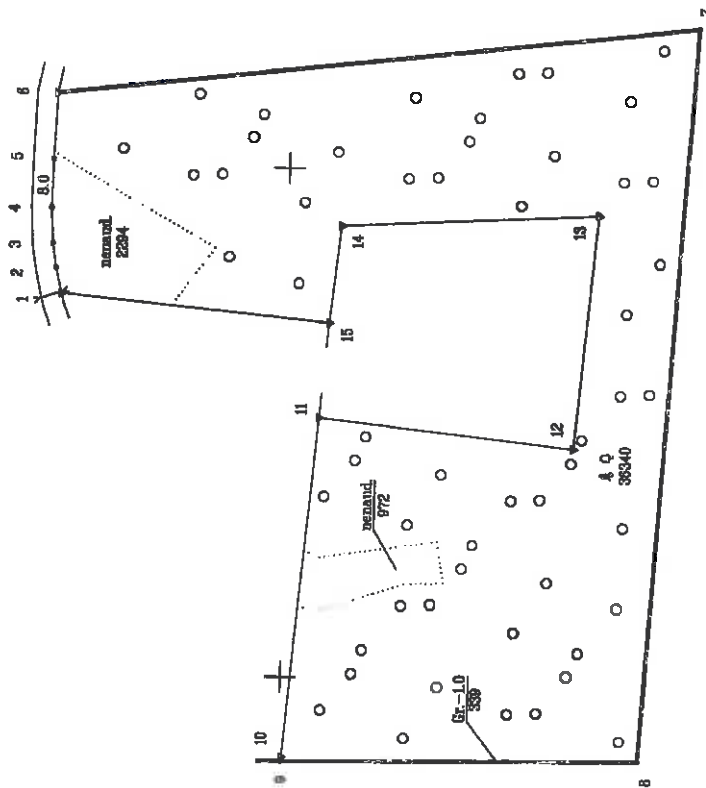
2017-02-09 15:31:40

Dokumentą atspausdino
Registratore



JURATĖ
DEVEIKIENĖ

Zemės ūkio lūkestymo schema



0089800
575800

Antigen specificity	Antibody titer
10-20	10-20
10-30	10-30
10-40	10-40
10-50	10-50
10-60	10-60
10-70	10-70
10-80	10-80
10-90	10-90
10-100	10-100
10-110	10-110
10-120	10-120
10-130	10-130
10-140	10-140
10-150	10-150
10-160	10-160
10-170	10-170
10-180	10-180
10-190	10-190
10-200	10-200
10-210	10-210
10-220	10-220
10-230	10-230
10-240	10-240
10-250	10-250
10-260	10-260
10-270	10-270
10-280	10-280
10-290	10-290
10-300	10-300
10-310	10-310
10-320	10-320
10-330	10-330
10-340	10-340
10-350	10-350
10-360	10-360
10-370	10-370
10-380	10-380
10-390	10-390
10-400	10-400
10-410	10-410
10-420	10-420
10-430	10-430
10-440	10-440
10-450	10-450
10-460	10-460
10-470	10-470
10-480	10-480
10-490	10-490
10-500	10-500
10-510	10-510
10-520	10-520
10-530	10-530
10-540	10-540
10-550	10-550
10-560	10-560
10-570	10-570
10-580	10-580
10-590	10-590
10-600	10-600
10-610	10-610
10-620	10-620
10-630	10-630
10-640	10-640
10-650	10-650
10-660	10-660
10-670	10-670
10-680	10-680
10-690	10-690
10-700	10-700
10-710	10-710
10-720	10-720
10-730	10-730
10-740	10-740
10-750	10-750
10-760	10-760
10-770	10-770
10-780	10-780
10-790	10-790
10-800	10-800
10-810	10-810
10-820	10-820
10-830	10-830
10-840	10-840
10-850	10-850
10-860	10-860
10-870	10-870
10-880	10-880
10-890	10-890
10-900	10-900
10-910	10-910
10-920	10-920
10-930	10-930
10-940	10-940
10-950	10-950
10-960	10-960
10-970	10-970
10-980	10-980
10-990	10-990
10-1000	10-1000

2

10/30/2007

Kodastre:	vietovē	Mākslīņu	būvās				atpase	
	Zemais atpase kadrastros Nr.	3	4	4	0	0	1	/135

Гатвэ, зэмо №.	
Калтас (мостали)	Тешкыг ы.
Сенитунжа	Дабалыг
Мистыг (район)	Арыстэи
Апектилэ	Уенос

Gredlinyobé	Gredlino kénis aktyo byadstro Nr.	Pastehos
1-2...-6		Kolnar, 8.0 m. plošča
6-7-8-9	3444/0001:24	gi
9-10-11	3444/0001:109	I. Metalurški, V. Matičarabbené
11-12...-15	3444/0001:118	I. Raxedla
16-1	3444/0001:109	I. Metalurški, V. Matičarabbené

M. Z. P. - 488 - (2.94-0)
 e outros, pavelo departamento pino
 Kulikov ministroa Lienes skyra
 veddas 2006-11-07
 artinas Giraffis

Šis patēriklātais vācietis izvēlējās atpūsties zibīdā, apbruņojoties 2018 m. spēko mān. S
 ģemēs atpūsties patēriklātais vācietis, apbruņojoties 2018 m. spēko mān. S
 ģemēs atpūsties patēriklātais vācietis, apbruņojoties 2018 m. spēko mān. S

Anybody who reads this




• • • • •

Nacionālās zemes komisijas priekšsēdētāja vietnieks
Anvaciņš

patrimonio: specialistas(i)

UDELINATA: vedekas
(Pareizā pavaldības)

A.V. (pēgu rādāļamānāz turēti antpauda nustatytas įstatymuose)

ANYKŠČIŲ <small>UAB "ANYKŠČIŲ MATEMATIKA"</small>		UAB "ANYKŠČIŲ MATEMATIKAS"	
Pavardė	Pasakas	Įvardis, pavardė	Įeitis
Directorius		Vytautas Gekas	2015-11-17
Vyr. specialistas		Tomas Tautelis	2016-11-17
Specialistė		Reginė Baniškė	2016-11-17

314



VALSTYBĖS ĮMONĖ REGISTRŲ CENTRAS
Vincas Kudirkos g. 18-3, 03105 Vilnius, tel. (8 5) 2688 262, faks. (8 5) 2688 311, el.p. info@registrucentras.lt

NEKILNOJAMOJO TURTO REGISTRO CENTRINIO DUOMENŲ BANKO IŠRAŠAS

2017-02-15 14:38:12

1. Nekilnojamojo turto registre įregistruotas turtas:

Registro Nr.: 44/2113688
Registro tipas: Žemės sklypas
Sudarymo data: 2017-02-09
Anykščių r. sav., Debeikių sen., Knebių vs.
Registro tvarkytojas: Valstybės įmonės Registrų centro Utenos filialas

2. Nekilnojamieji daiktai:

2.1. Žemės sklypas
Anykščių r. sav., Debeikių sen., Knebių vs.
Unikalus daikto numeris: 4400-4504-9872
Žemės sklypo kadastro numeris ir kadastro
vietovės pavadinimas: 3444/0001:153 Mickūnų k.v.
Daikto pagrindinė naudojimo paskirtis: Miškų ūkio
Žemės sklypo naudojimo būdas: Ūkinų miškų sklypai
Žemės sklypo plotas: 8.2044 ha
Miško žemės plotas: 3.3521 ha
Kelių plotas: 0.1427 ha
Vandens telkinių plotas: 0.0262 ha
Kitos žemės plotas: 4.6834 ha
Nusausintos žemės plotas: 0.0262 ha
Žemės ūkio naudmenų našumo balas: 21.0
Matavimų tipas: Žemės sklypas suformuotas atliekant kadastrinius
matavimus
Indeksuota žemės sklypo vertė: 10970 Eur
Indeksuota miško vertė: 10970 Eur
Indeksuota miško medynų vertė: 10243 Eur
Žemės sklypo vertė: 2588 Eur
Miško žemės ir medynų vertė: 2588 Eur
Miško medynų vertė: 2134 Eur
Vidutinė rinkos vertė: 12400 Eur
Vidutinės rinkos vertės nustatymo data: 2016-11-15
Vidutinės rinkos vertės nustatymo būdas: Masinis vertinimas
Kadastro duomenų nustatymo data: 2016-11-15

3. Daikto priklausiniai iš kito registro: įrašų nėra

4. Nuosavybė:

4.1. Nuosavybės teisė
Savininkas: LIETUVOS RESPUBLIKA, a.k. 111105555
Daiktas: žemės sklypas Nr. 4400-4504-9872, aprašytas p. 2.1.
Įregistravimo pagrindas: 2017-01-13 Nacionalinės žemės tarnybos teritorinio
skyriaus vedėjo sprendimas Nr. 38SK-103-(14.38.110.)
Įrašas galioja: Nuo 2017-02-15

5. Valstybės ir savivaldybių žemės patikėjimo teisė:

5.1. Valstybinės žemės patikėjimo teisė
Patikėtinis: Nacionalinė žemės tarnyba prie Žemės ūkio ministerijos,
a.k. 188704927
Daiktas: žemės sklypas Nr. 4400-4504-9872, aprašytas p. 2.1.
Įregistravimo pagrindas: 2017-01-13 Nacionalinės žemės tarnybos teritorinio
skyriaus vedėjo sprendimas Nr. 38SK-103-(14.38.110.)
Įrašas galioja: Nuo 2017-02-15

6. Kitos daiktinės teisės:

6.1. Kello servitutas - teisė važiuoti transporto priemonėmis,
naudotis pėsčiųjų taku, varyti galvijus (tarnaujantis)

Daiktas: žemės sklypas Nr. 4400-4504-9872, aprašytas p. 2.1.
[registravimo pagrindas: 2017-01-13 Nacionalinės žemės tarnybos teritorinio
skyriaus vedėjo sprendimas Nr. 38SK-103-(14.38.110.)
Plotas: 0.1427 ha
Aprašymas: Servitutas paž. simboliu "S"
[rašas galioja: Nuo 2017-02-15

7. Juridiniai faktai: [rašų nėra]

8. Žymos: [rašų nėra]

9. Specialiosios žemės ir miško naudojimo sąlygos:

9.1.

XXVI. Miško naudojimo apribojimai
Daiktas: žemės sklypas Nr. 4400-4504-9872, aprašytas p. 2.1.
[registravimo pagrindas: 2017-01-13 Nacionalinės žemės tarnybos teritorinio
skyriaus vedėjo sprendimas Nr. 38SK-103-(14.38.110.)
Plotas: 3.3521 ha
[rašas galioja: Nuo 2017-02-15

9.2.

XXI. Žemės sklypai, kuriuose įrengtos valstybei
priklausančios melioracijos sistemos bei įrenginiai
Daiktas: žemės sklypas Nr. 4400-4504-9872, aprašytas p. 2.1.
[registravimo pagrindas: 2017-01-13 Nacionalinės žemės tarnybos teritorinio
skyriaus vedėjo sprendimas Nr. 38SK-103-(14.38.110.)
Plotas: 0.0262 ha
[rašas galioja: Nuo 2017-02-15

9.3.

XIX. Nekilnojamųjų kultūros vertybių teritorija ir apsaugos
zonos
Daiktas: žemės sklypas Nr. 4400-4504-9872, aprašytas p. 2.1.
[registravimo pagrindas: 2017-01-13 Nacionalinės žemės tarnybos teritorinio
skyriaus vedėjo sprendimas Nr. 38SK-103-(14.38.110.)
Plotas: 7.937 ha
[rašas galioja: Nuo 2017-02-15

10. Daikto registravimas ir kadastro žymos:

10.1.

Suformuotas naujas (daikto registravimas)
Daiktas: žemės sklypas Nr. 4400-4504-9872, aprašytas p. 2.1.
[registravimo pagrindas: 2017-01-13 Nacionalinės žemės tarnybos teritorinio
skyriaus vedėjo sprendimas Nr. 38SK-103-(14.38.110.)
[rašas galioja: Nuo 2017-02-15

10.2.

Kadastrinius matavimus atliko (kadastro žyma)
TOMAS TALUTIS
Daiktas: žemės sklypas Nr. 4400-4504-9872, aprašytas p. 2.1.
[registravimo pagrindas: 2015-02-13 Kvalifikacijos pažymėjimas Nr. 2M-M-2215
2016-11-15 Nekilnojamojo daikto kadastro duomenų byla
[rašas galioja: Nuo 2017-02-15

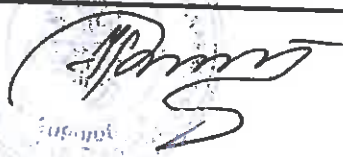
11. Registro pastabos ir nuorodos: [rašų nėra]

12. Kita informacija: [rašų nėra]

13. Informacija apie duomenų saugojimą: [rašų nėra]

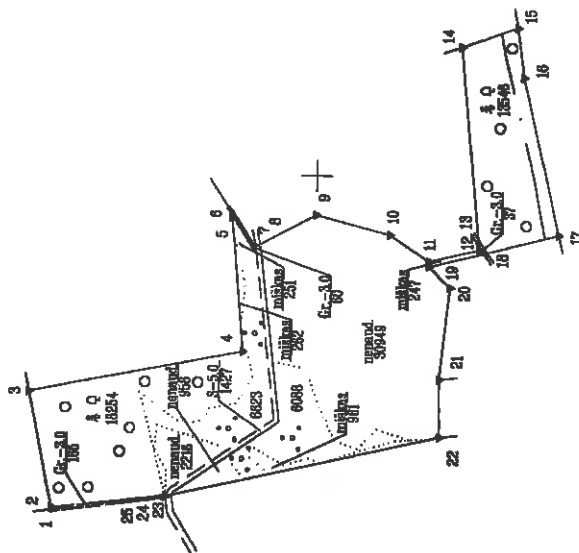
2017-02-15 14:38:12

Dokumentą atspausdino
Registratore



REGINA
KIAUŠIENĖ

Sklypo plotas 82044 m²



UNIT NUMBER	UNIT PRICE	QUANTITY	TOTAL
1	1.00	1.00	1.00
2	1.00	1.00	1.00
3	1.00	1.00	1.00
4	1.00	1.00	1.00
5	1.00	1.00	1.00
6	1.00	1.00	1.00
7	1.00	1.00	1.00
8	1.00	1.00	1.00
9	1.00	1.00	1.00
10	1.00	1.00	1.00
11	1.00	1.00	1.00
12	1.00	1.00	1.00
13	1.00	1.00	1.00
14	1.00	1.00	1.00
15	1.00	1.00	1.00
16	1.00	1.00	1.00
17	1.00	1.00	1.00
18	1.00	1.00	1.00
19	1.00	1.00	1.00
20	1.00	1.00	1.00
21	1.00	1.00	1.00
22	1.00	1.00	1.00
23	1.00	1.00	1.00
24	1.00	1.00	1.00
25	1.00	1.00	1.00
26	1.00	1.00	1.00
27	1.00	1.00	1.00
28	1.00	1.00	1.00
29	1.00	1.00	1.00
30	1.00	1.00	1.00
31	1.00	1.00	1.00
32	1.00	1.00	1.00
33	1.00	1.00	1.00
34	1.00	1.00	1.00
35	1.00	1.00	1.00
36	1.00	1.00	1.00
37	1.00	1.00	1.00
38	1.00	1.00	1.00
39	1.00	1.00	1.00
40	1.00	1.00	1.00
41	1.00	1.00	1.00
42	1.00	1.00	1.00
43	1.00	1.00	1.00
44	1.00	1.00	1.00
45	1.00	1.00	1.00
46	1.00	1.00	1.00
47	1.00	1.00	1.00
48	1.00	1.00	1.00
49	1.00	1.00	1.00
50	1.00	1.00	1.00
51	1.00	1.00	1.00
52	1.00	1.00	1.00
53	1.00	1.00	1.00
54	1.00	1.00	1.00
55	1.00	1.00	1.00
56	1.00	1.00	1.00
57	1.00	1.00	1.00
58	1.00	1.00	1.00
59	1.00	1.00	1.00
60	1.00	1.00	1.00
61	1.00	1.00	1.00
62	1.00	1.00	1.00
63	1.00	1.00	1.00
64	1.00	1.00	1.00
65	1.00	1.00	1.00
66	1.00	1.00	1.00
67	1.00	1.00	1.00
68	1.00	1.00	1.00
69	1.00	1.00	1.00
70	1.00	1.00	1.00
71	1.00	1.00	1.00
72	1.00	1.00	1.00
73	1.00	1.00	1.00
74	1.00	1.00	1.00
75	1.00	1.00	1.00
76	1.00	1.00	1.00
77	1.00	1.00	1.00
78	1.00	1.00	1.00
79	1.00	1.00	1.00
80	1.00	1.00	1.00
81	1.00	1.00	1.00
82	1.00	1.00	1.00
83	1.00	1.00	1.00
84	1.00	1.00	1.00
85	1.00	1.00	1.00
86	1.00	1.00	1.00
87	1.00	1.00	1.00
88	1.00	1.00	1.00
89	1.00	1.00	1.00
90	1.00	1.00	1.00

Su pašreizējamais visotējais tēmas skatījums, aprakstotais 2016 m. spēlās mērķis 17 d. šķērsmērķis skatījums pašreizējā-paraugums šķērsmērķis, ir uzskaitīts šķērsmērķis.

7) Anya'shta, misha, urdija
(voda, paradi)

Macdonalines *frontes* *laryngos* *prie* *zanda* *fillo* *ministerijs*

...skyrim

PLANTING:

(Paraphrase provided)

A. P. (Jaņa rakstāšanas turēti antspauka nostatītas iestāpīnūmūmū)

UAB "ANYKŠČIŲ MATININKAS"

Pensão	Renda fixada	Data
Pensão	Vinte e cinco mil	2018-11-16
Diretorias	Treze mil	2018-11-16
Especialistas	Dois mil	2018-11-16
Assistentes	Um mil	2018-11-16

82 29

323



VALSTYBĖS ĮMONĖ REGISTRŲ CENTRAS

Vincio Kudirkos g. 18-3, 03105 Vilnius, tel. (8 5) 2688 262, faks. (8 5) 2688 311, el.p. info@registrucentras.lt

NEKILNOJAMOJO TURTO REGISTRO CENTRINIO DUOMENŲ BANKO IŠRAŠAS

2017-04-21 13:07:44

1. Nekilnojamojo turto registre įregistruotas turtas:

Registro Nr.: 44/2127654

Registro tipas: Žemės sklypas

Sudarymo data: 2017-04-18

Anykščių r. sav., Debeikių sen., Legų k.

Registro tvarkytojas: Valstybės įmonės Registrų centro Utenos filialas

2. Nekilnojamieji daiktai:

2.1.

Žemės sklypas

Anykščių r. sav., Debeikių sen., Legų k.

Unikalus daikto numeris: 4400-4529-3029

Žemės sklypo kadastro numeris ir kadastro

vietovės pavadinimas: 3444/0001:154 Mickūnų k.v.

Daikto pagrindinė naudojimo paskirtis: Miškų ūkio

Žemės sklypo plotas: 1.4004 ha

Žemės ūkio naudmenų plotas viso: 1.1134 ha

iš jo: pievų ir natūralių ganyklų plotas: 1.1134 ha

Miško žemės plotas: 0.2325 ha

Kitos žemės plotas: 0.0545 ha

Žemės ūkio naudmenų našumo balas: 21.0

Matavimų tipas: Žemės sklypas suformuotas atliekant kadastrinius matavimus

Indeksuota žemės sklypo vertė: 829 Eur

Indeksuota žemės sklypo vertė be miško: 496 Eur

Indeksuota miško vertė: 333 Eur

Indeksuota miško medynų vertė: 283 Eur

Žemės sklypo vertė: 400 Eur

Sklypo vertė be miško žemės ir medynų: 310 Eur

Miško žemės ir medynų vertė: 90 Eur

Miško medynų vertė: 59 Eur

Vidutinė rinkos vertė: 1353 Eur

Vidutinės rinkos vertės nustatymo data: 2017-03-07

Vidutinės rinkos vertės nustatymo būdas: Masinis vertinimas

Kadastro duomenų nustatymo data: 2017-03-06

3. Daikto priklausiniai iš kito registro: įrašų nėra

4. Nuosavybė:

4.1.

Nuosavybės teisė

Savininkas: LIETUVOS RESPUBLIKA, a.k. 111105555

Daiktas: žemės sklypas Nr. 4400-4529-3029, aprašytas p. 2.1.

Įregistravimo pagrindas: 2017-03-29 Nacionalinės žemės tarnybos teritorinio skyriaus vedėjo sprendimas Nr. 38SK-335-(14.38.110.)

Įrašas galioja: Nuo 2017-04-21

5. Valstybės ir savivaldybių žemės patikėjimo teisė:

5.1.

Valstybinės žemės patikėjimo teisė

Patikėtinis: Nacionalinė žemės tarnyba prie Žemės ūkio ministerijos, a.k. 188704927

Daiktas: žemės sklypas Nr. 4400-4529-3029, aprašytas p. 2.1.

Įregistravimo pagrindas: 2017-03-29 Nacionalinės žemės tarnybos teritorinio skyriaus vedėjo sprendimas Nr. 38SK-335-(14.38.110.)

Įrašas galioja: Nuo 2017-04-21

6. Kitos daiktinės teisės:

6.1.

Servitutas - teisė ribotai naudotis sklypo dalimi kitais tikslais (vlsuomenės poreikiams, tarnaujantis)

324

Daiktas: žemės sklypas Nr. 4400-4529-3029, aprašytas p. 2.1.
[registravimo pagrindas: 2017-03-29 Nacionalinės žemės tarnybos teritorinio
skyriaus vedėjo sprendimas Nr. 38SK-335-(14.38.110.)
Plotas: 0.112 ha
Aprašymas: Servitutas paž. simboliu "S"
[rašas galioja: Nuo 2017-04-21

7. Juridiniai faktai: [rašų nėra]

8. Žymos: [rašų nėra]

9. Specialiosios žemės ir miško naudojimo sąlygos:

9.1.

LII. Dirvožemio apsauga

Daiktas: žemės sklypas Nr. 4400-4529-3029, aprašytas p. 2.1.
[registravimo pagrindas: 2017-03-29 Nacionalinės žemės tarnybos teritorinio
skyriaus vedėjo sprendimas Nr. 38SK-335-(14.38.110.)
Plotas: 1.1134 ha
[rašas galioja: Nuo 2017-04-21

9.2.

XXXV. Kraštovaizdžio draustiniai

Daiktas: žemės sklypas Nr. 4400-4529-3029, aprašytas p. 2.1.
[registravimo pagrindas: 2017-03-29 Nacionalinės žemės tarnybos teritorinio
skyriaus vedėjo sprendimas Nr. 38SK-335-(14.38.110.)
Plotas: 1.4004 ha
[rašas galioja: Nuo 2017-04-21

9.3.

XXIX. Paviršinio vandens telkinių pakrantės apsaugos
juostos

Daiktas: žemės sklypas Nr. 4400-4529-3029, aprašytas p. 2.1.
[registravimo pagrindas: 2017-03-29 Nacionalinės žemės tarnybos teritorinio
skyriaus vedėjo sprendimas Nr. 38SK-335-(14.38.110.)
Plotas: 0.20 ha
[rašas galioja: Nuo 2017-04-21

9.4.

XXIX. Paviršinio vandens telkinių apsaugos zonos

Daiktas: žemės sklypas Nr. 4400-4529-3029, aprašytas p. 2.1.
[registravimo pagrindas: 2017-03-29 Nacionalinės žemės tarnybos teritorinio
skyriaus vedėjo sprendimas Nr. 38SK-335-(14.38.110.)
Plotas: 1.4004 ha
[rašas galioja: Nuo 2017-04-21

9.5.

XXVI. Miško naudojimo apribojimai

Daiktas: žemės sklypas Nr. 4400-4529-3029, aprašytas p. 2.1.
[registravimo pagrindas: 2017-03-29 Nacionalinės žemės tarnybos teritorinio
skyriaus vedėjo sprendimas Nr. 38SK-335-(14.38.110.)
Plotas: 0.2325 ha
[rašas galioja: Nuo 2017-04-21

10. Daikto registravimas ir kadastro žymos:

10.1.

Suformuotas naujas (daikto registravimas)

Daiktas: žemės sklypas Nr. 4400-4529-3029, aprašytas p. 2.1.
[registravimo pagrindas: 2017-03-29 Nacionalinės žemės tarnybos teritorinio
skyriaus vedėjo sprendimas Nr. 38SK-335-(14.38.110.)
[rašas galioja: Nuo 2017-04-21

10.2.

Kadastrinius matavimus atliko (kadastro žyma)

TOMAS TALUTIS

Daiktas: žemės sklypas Nr. 4400-4529-3029, aprašytas p. 2.1.
[registravimo pagrindas: 2015-02-13 Kvalifikacijos pažymėjimas Nr. 2M-M-2215
2017-03-07 Nekilnojamojo daikto kadastro duomenų byla
[rašas galioja: Nuo 2017-04-21

11. Registro pastabos ir nuorodos: [rašų nėra]

12. Kita informacija: [rašų nėra]

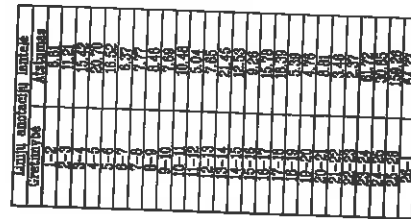
13. Informacija apie duomenų sandorlų tikslinimą: įrašų nėra

2017-04-21 13:07:44

Dokumentą atspausdino
Registratore



REGINA
KIAUŠIENĖ



Greitlīnībē	Greitlino ģimenes skriptu kadastro Nr.	Pastāboš
1-2....-23		uz 6 šķautņi
29-24-25	3444/0001: 25	g-i
25-28	3444/0002: 01	2. kvadrants -
28-1	3444/0001: 74	

18 04 18

[illegible]

W Anybicia milka urzędja
(warszawa, 1910)

• **Antibiotics**

STUDY SKILLS

Nacionalinės žemės tarnybos prie žemės ūkio ministerijos
Anykščiai

... Anykščių
preleto ministerijos

1177
shybus

Patikrinot:

STUDENT: STUDENT

SUDĖJIMAI: *1924-26* **Dainius Petraitas**

(Signature of applicant)	(Designated Attorney)

Approved by authority of _____

A.V. (Jaigu reikšlavimas turėli antspauda n...

Produktionsprogramm
U. S. -

UAB "ANYKŠČIŲ MATININKAS"

Famílias	Pessoas	Varas, parais	Data
Directoria	54	Permanez Colas	1947-03-02
Vr. specialistas	54	Thomas Tauris	1947-03-02
Specia lista	54	Sgt. Bunkly	1947-03-02

326



VALSTYBĖS ĮMONĖ REGISTRŲ CENTRAS
Vincu Kudirkos g. 18-3, 03105 Vilnius, tel. (8 5) 2688 262, faks. (8 5) 2688 311, el.p. info@registracentras.lt

NEKILNOJAMOJO TURTO REGISTRO CENTRINIO DUOMENŲ BANKO IŠRAŠAS

2017-07-27 13:59:04

1. Nekilnojamojo turto registre įregistruotas turtas:

Registro Nr.: 44/2149942
Registro tipas: Žemės sklypas
Sudarymo data: 2017-07-21
Anykščių r. sav., Debeikių sen., Kneblių vs.
Registro tvarkytojas: Valstybės įmonės Registrų centro Utenos filialas

2. Nekilnojamieji daiktai:

2.1.

Žemės sklypas

Anykščių r. sav., Debeikių sen., Kneblių vs.

Unikalus daikto numeris: 4400-4624-2088

Žemės sklypo kadastro numeris ir kadastro

vietovės pavadinimas: 3444/0001:155 Mickūnų k.v.

Daikto pagrindinė naudojimo paskirtis: Miškų ūkio

Žemės sklypo naudojimo būdas: Ūkinių miškų sklypai

Žemės sklypo plotas: 3.2730 ha

Miško žemės plotas: 2.4910 ha

Vandens telkinių plotas: 0.0225 ha

Kitos žemės plotas: 0.7595 ha

Matavimų tipas: Žemės sklypas suformuotas atliekant kadastrinius matavimus

Indeksuota žemės sklypo vertė: 2365 Eur

Indeksuota miško vertė: 2365 Eur

Indeksuota miško medynų vertė: 2045 Eur

Žemės sklypo vertė: 626 Eur

Miško žemės ir medynų vertė: 626 Eur

Miško medynų vertė: 426 Eur

Vidutinė rinkos vertė: 2837 Eur

Vidutinės rinkos vertės nustatymo data: 2017-06-02

Vidutinės rinkos vertės nustatymo būdas: Masinis vertinimas

Kadastro duomenų nustatymo data: 2017-05-25

3. Daikto priklausiniai iš kito registro: įrašų nėra

4. Nuosavybė:

4.1.

Nuosavybės teisė

Savininkas: LIETUVOS RESPUBLIKA, a.k. 111105555

Daiktas: žemės sklypas Nr. 4400-4624-2088, aprašytas p. 2.1.

Įregistravimo pagrindas: 2017-07-10 Nacionalinės žemės tarnybos teritorinio skyriaus vedėjo sprendimas Nr. 38SK-711-(14.38.110.)

Įrašas galioja: Nuo 2017-07-27

5. Valstybės ir savivaldybių žemės patikėjimo teisė:

5.1.

Valstybinė žemės patikėjimo teisė

Patikėtinis: Nacionalinė žemės tarnyba prie Žemės ūkio ministerijos, a.k. 188704927

Daiktas: žemės sklypas Nr. 4400-4624-2088, aprašytas p. 2.1.

Įregistravimo pagrindas: 2017-07-10 Nacionalinės žemės tarnybos teritorinio skyriaus vedėjo sprendimas Nr. 38SK-711-(14.38.110.)

Įrašas galioja: Nuo 2017-07-27

6. Kitos daiktinės teisės : įrašų nėra

7. Juridiniai faktai: įrašų nėra

8. Žymos: įrašų nėra

328

9. Specialiosios žemės ir miško naudojimo sąlygos:

9.1.

XXX. Pelkės ir šaltiniai

Daiktas: žemės sklypas Nr. 4400-4624-2088, aprašytas p. 2.1.
[registravimo pagrindas: 2017-07-10 Nacionalinės žemės tarnybos teritorinio
skyriaus vedėjo sprendimas Nr. 38SK-711-(14.38.110.)

Plotas: 0.7595 ha

[rašas galioja: Nuo 2017-07-27

9.2.

XXVI. Miško naudojimo apribojimai

Daiktas: žemės sklypas Nr. 4400-4624-2088, aprašytas p. 2.1.
[registravimo pagrindas: 2017-07-10 Nacionalinės žemės tarnybos teritorinio
skyriaus vedėjo sprendimas Nr. 38SK-711-(14.38.110.)

Plotas: 2.491 ha

[rašas galioja: Nuo 2017-07-27

9.3.

XIX. Nekilnojamųjų kultūros vertybių teritorija ir apsaugos zonos

Daiktas: žemės sklypas Nr. 4400-4624-2088, aprašytas p. 2.1.
[registravimo pagrindas: 2017-07-10 Nacionalinės žemės tarnybos teritorinio
skyriaus vedėjo sprendimas Nr. 38SK-711-(14.38.110.)

Plotas: 3.273 ha

[rašas galioja: Nuo 2017-07-27

10. Daikto registravimas ir kadastro žymos:

10.1.

Kadastrinius matavimus atliko (kadastro žyma)**TOMAS TALUTIS**

Daiktas: žemės sklypas Nr. 4400-4624-2088, aprašytas p. 2.1.
[registravimo pagrindas: 2015-02-13 Kvalifikacijos pažymėjimas Nr. 2M-M-2215
2017-06-02 Nekilnojamojo daikto kadastro duomenų byla

[rašas galioja: Nuo 2017-07-27

10.2.

Suformuotas naujas (daikto registravimas)

Daiktas: žemės sklypas Nr. 4400-4624-2088, aprašytas p. 2.1.
[registravimo pagrindas: 2017-07-10 Nacionalinės žemės tarnybos teritorinio
skyriaus vedėjo sprendimas Nr. 38SK-711-(14.38.110.)

[rašas galioja: Nuo 2017-07-27

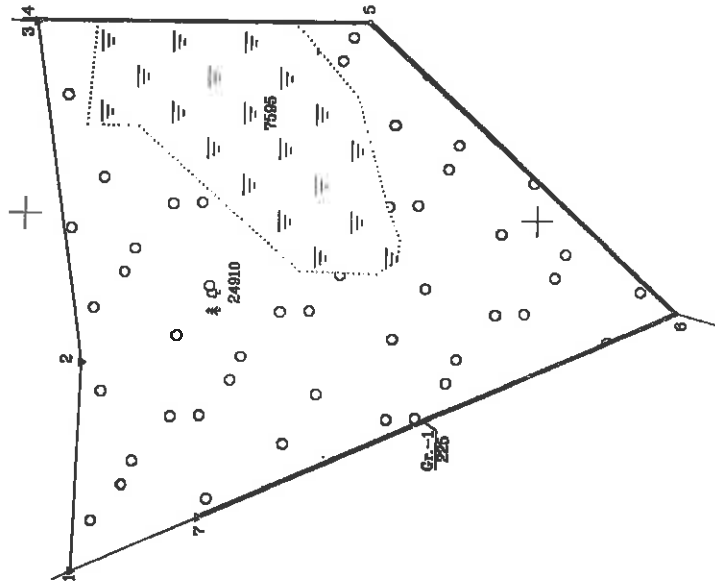
11. Registro pastabos ir nuorodos: [rašų nėra**12. Kita informacija: [rašų nėra****13. Informacija apie duomenų sandoriui tikslinimą: [rašų nėra**

2017-07-27 13:59:00

Dokumentą atspausdino
Registratorė

JURATĖ
DEVEIKIENĖ

ŽEMĖS SKLYPO PLANAS M 1:2000 Sklypo plotas 32730 m²



Linijų anotacijų lentelė	
Greitinys	Atstumas
1-2	135.18
2-3	135.18
3-4	0.40
4-5	130.12
5-6	135.56
6-7	204.27
7-1	24.15

Indikatorius	vieta	Modifikuojamas	klasė	sklypas
Žemės sklypo kadastro Nr.	3	4	4	0 0 1 1 155

Galvė, namo Nr.	
Kaimas (miestelis)	Enelių k.
Seniūnija	Dešėlių
Miestas (rajonas)	Anykščių
Apkritis	Utenos

Greitinys	Greitimo žemės sklypo kadastro Nr.	Pastabas
1-2-3-4	3444/0001:44	S. Žygaitis, A. Stančiūnas, T. Žygaitis, Z. Žygaitis
4-5-6	3444/0001:24	g.1
6-7-1	3444/0001:40	D. Strumėna, R. Strumėnienė



16.200-44-11.54-4 176
2017-06-27
Anykščių rajono savivaldybės administracija

Su pateiktomis vietovės žemės sklypo ribomis, apibrėžtomis 2016 m. spalio mėn. 17 d. žemės sklypo projektavimo-pavėjos akto, ir nustatytu sklypo ribomis žemės savininkas (savivaldybė) patvirtina. 2017-06-27 (parašas)



Nacionalinė žemės tarnyba prie Žemės ūkio ministerijos
Anykščių rajono savivaldybės administracija
Patvirtina: Vyr. Inžinierius (parašas) (data)
SUDERGINA: (parašas) (data)

UAB "ANYKŠČIŲ MATINKAS"

Pavilgos	Parašas	Parada, parašas	Data
Direktorius		Wernandis Gedas	2017-06-27
Vyr. specialistas		Tomas Taktis	2017-06-27



380



VALSTYBĖS ĮMONĖ REGISTRŲ CENTRAS

Vincio Kudirkos g. 18-3, 03105 Vilnius, tel. (8 5) 2688 262, faks. (8 5) 2688 311, el.p. info@registrucentras.lt

NEKILNOJAMOJO TURTO REGISTRO CENTRINIO DUOMENŲ BANKO IŠRAŠAS

2017-09-01 09:39:49

1. Nekilnojamojo turto registre [registruotas turtas:

Registro Nr.: 44/2150037

Registro tipas: Žemės sklypas

Sudarymo data: 2017-07-21

Anykščių r. sav., Debeikių sen., Knebių vs.

Registro tvarkytojas: Valstybės įmonės Registrų centro Utenos filialas

2. Nekilnojamieji daiktai:

2.1.

Žemės sklypas

Anykščių r. sav., Debeikių sen., Knebių vs.

Unikalus daikto numeris: 4400-4624-2966

Žemės sklypo kadastro numeris ir kadastro

vietovės pavadinimas: 3444/0001:156 Mickūnų k.v.

Daikto pagrindinė naudojimo paskirtis: Miškų ūkio

Žemės sklypo plotas: 5.5722 ha

Miško žemės plotas: 2.5197 ha

Kitos žemės plotas: 3.0525 ha

Žemės ūkio naudmenų našumo balas: 0.0

Matavimų tipas: Žemės sklypas suformuotas atliekant kadastrinius matavimus

Indeksuota žemės sklypo vertė: 5723 Eur

Indeksuota miško vertė: 5723 Eur

Indeksuota miško medynų vertė: 5290 Eur

Žemės sklypo vertė: 1373 Eur

Miško žemės ir medynų vertė: 1373 Eur

Miško medynų vertė: 1102 Eur

Vidutinė rinkos vertė: 6690 Eur

Vidutinės rinkos vertės nustatymo data: 2017-06-02

Vidutinės rinkos vertės nustatymo būdas: Masinis vertinimas

Kadastro duomenų nustatymo data: 2017-05-25

3. Daikto priklausiniai iš kito registro: įrašų nėra

4. Nuosavybė:

4.1.

Nuosavybės teisė

Savininkas: LIETUVOS RESPUBLIKA, a.k. 111105555

Daiktas: žemės sklypas Nr. 4400-4624-2966, aprašytas p. 2.1.

[registravimo pagrindas: 2017-07-10 Nacionalinės žemės tarnybos teritorinio žemėtvarkos skyriaus vedėjo sprendimas

Nr. 38SK-710-(14.38.110.)

[rašas galioja: Nuo 2017-09-01

5. Valstybės ir savivaldybių žemės patikėjimo teisė:

5.1.

Valstybinės žemės patikėjimo teisė

Patikėtinis: Nacionalinė žemės tarnyba prie Žemės ūkio ministerijos, a.k. 188704927

Daiktas: žemės sklypas Nr. 4400-4624-2966, aprašytas p. 2.1.

[registravimo pagrindas: 2017-07-10 Nacionalinės žemės tarnybos teritorinio žemėtvarkos skyriaus vedėjo sprendimas

Nr. 38SK-710-(14.38.110.)

[rašas galioja: Nuo 2017-09-01

6. Kitos daiktinės teisės : įrašų nėra

7. Juridiniai faktai: įrašų nėra

8. Žymos: įrašų nėra

9. Specialiosios žemės ir miško naudojimo sąlygos:

- 9.1. **XXIX. Paviršinio vandens telkinių pakrantės apsaugos juostos**
Daiktas: žemės sklypas Nr. 4400-4624-2966, aprašytas p. 2.1.
[registravimo pagrindas: 2017-07-10 Nacionalinės žemės tarnybos teritorinio žemėtvarkos skyriaus vedėjo sprendimas Nr. 38SK-710-(14.38.110.)]
Plotas: 0.1133 ha
[rašas galioja: Nuo 2017-09-01]
- 9.2. **XXIX. Paviršinio vandens telkinių apsaugos zonos**
Daiktas: žemės sklypas Nr. 4400-4624-2966, aprašytas p. 2.1.
[registravimo pagrindas: 2017-07-10 Nacionalinės žemės tarnybos teritorinio žemėtvarkos skyriaus vedėjo sprendimas Nr. 38SK-710-(14.38.110.)]
Plotas: 4.0479 ha
[rašas galioja: Nuo 2017-09-01]
- 9.3. **XXX. Pelkės ir šaltiniai**
Daiktas: žemės sklypas Nr. 4400-4624-2966, aprašytas p. 2.1.
[registravimo pagrindas: 2017-07-10 Nacionalinės žemės tarnybos teritorinio žemėtvarkos skyriaus vedėjo sprendimas Nr. 38SK-710-(14.38.110.)]
Plotas: 2.7949 ha
[rašas galioja: Nuo 2017-09-01]
- 9.4. **XXVI. Miško naudojimo apribojimai**
Daiktas: žemės sklypas Nr. 4400-4624-2966, aprašytas p. 2.1.
[registravimo pagrindas: 2017-07-10 Nacionalinės žemės tarnybos teritorinio žemėtvarkos skyriaus vedėjo sprendimas Nr. 38SK-710-(14.38.110.)]
Plotas: 2.5197 ha
[rašas galioja: Nuo 2017-09-01]
- 9.5. **XIX. Nekilnojamųjų kultūros vertybių teritorija ir apsaugos zonos**
Daiktas: žemės sklypas Nr. 4400-4624-2966, aprašytas p. 2.1.
[registravimo pagrindas: 2017-07-10 Nacionalinės žemės tarnybos teritorinio žemėtvarkos skyriaus vedėjo sprendimas Nr. 38SK-710-(14.38.110.)]
Plotas: 5.5722 ha
[rašas galioja: Nuo 2017-09-01]
- 9.6. **II. Kelių apsaugos zonos**
Daiktas: žemės sklypas Nr. 4400-4624-2966, aprašytas p. 2.1.
[registravimo pagrindas: 2017-07-10 Nacionalinės žemės tarnybos teritorinio žemėtvarkos skyriaus vedėjo sprendimas Nr. 38SK-710-(14.38.110.)]
Plotas: 0.0312 ha
[rašas galioja: Nuo 2017-09-01]

10. Daikto registravimas ir kadastro žymos:

- 10.1. **Suformuotas naujas (daikto registravimas)**
Daiktas: žemės sklypas Nr. 4400-4624-2966, aprašytas p. 2.1.
[registravimo pagrindas: 2017-07-10 Nacionalinės žemės tarnybos teritorinio žemėtvarkos skyriaus vedėjo sprendimas Nr. 38SK-710-(14.38.110.)]
[rašas galioja: Nuo 2017-09-01]
- 10.2. **Kadastrinius matavimus atliko (kadastro žyma)**
TOMAS TALUTIS
Daiktas: žemės sklypas Nr. 4400-4624-2966, aprašytas p. 2.1.
[registravimo pagrindas: 2015-02-13 Kvalifikacijos pažymėjimas Nr. 2M-M-2215
2017-06-02 Nekilnojamojo daikto kadastro duomenų byla]
[rašas galioja: Nuo 2017-09-01]

332

11. Registro pastabos ir nuorodos: įrašų nėra

12. Kita informacija: įrašų nėra

13. Informacija apie duomenų sandoriui tikslinimą: įrašų nėra

2017-09-01 09:39:49

Dokumentą atspausdino
Registratore



REGINA
KIAUŠIENĖ

