



VALSTYBĖS ĮMONĖ REGISTRŲ CENTRAS

Vincio Kudirkos g. 18-3, 03105 Vilnius, tel. (8 5) 2688 262, faks. (8 5) 2688 311, el.p. info@registrucentras.lt

NEKILNOJAMOJO TURTO REGISTRO CENTRINIO DUOMENŲ BANKO IŠRAŠAS

2017-07-28 15:00:53

1. Nekilnojamojo turto registre įregistruotas turtas:

Registro Nr.: 44/2149520

Registro tipas: Žemės sklypas

Sudarymo data: 2017-07-20

Anykščių r. sav., Kavarsko sen., Mackeliškių k.

Registro tvarkytojas: Valstybės įmonės Registrų centro Utenos filialas

2. Nekilnojamieji daiktai:

2.1.

Žemės sklypas

Anykščių r. sav., Kavarsko sen., Mackeliškių k.

Unikalus daikto numeris: 4400-4656-8594

Žemės sklypo kadastro numeris ir kadastro

vietovės pavadinimas: 3428/0003:439 Janušavos k.v.

Daikto pagrindinė naudojimo paskirtis: Miškų ūkio

Žemės sklypo naudojimo būdas: Ūkinių miškų sklypai

Žemės sklypo plotas: 12.1712 ha

Miško žemės plotas: 8.8395 ha

Kelių plotas: 0.3379 ha

Vandens telkinių plotas: 0.2722 ha

Kitos žemės plotas: 2.7216 ha

Žemės ūkio naudmenų našumo balas: 37.8

Matavimų tipas: Žemės sklypas suformuotas atliekant kadastrinius matavimus

Indeksuota žemės sklypo vertė: 6286 Eur

Indeksuota miško vertė: 6286 Eur

Indeksuota miško medynų vertė: 4258 Eur

Žemės sklypo vertė: 2155 Eur

Miško žemės ir medynų vertė: 2155 Eur

Miško medynų vertė: 887 Eur

Vidutinė rinkos vertė: 9438 Eur

Vidutinės rinkos vertės nustatymo data: 2017-07-03

Vidutinės rinkos vertės nustatymo būdas: Masinis vertinimas

Kadastro duomenų nustatymo data: 2017-06-12

3. Daikto priklausiniai iš kito registro: įrašų nėra**4. Nuosavybė:**

4.1.

Nuosavybės teisė

Savininkas: LIETUVOS RESPUBLIKA, a.k. 111105555

Daiktas: žemės sklypas Nr. 4400-4656-8594, aprašytas p. 2.1.

Įregistravimo pagrindas: 2017-07-11 Nacionalinės žemės tarnybos teritorinio skyriaus vedėjo sprendimas Nr. 38SK-720-(14.38.110.)

Įrašas galioja: Nuo 2017-07-28

5. Valstybės ir savivaldybių žemės patikėjimo teisė:

5.1.

Valstybinės žemės patikėjimo teisė

Patikėtinis: Nacionalinė žemės tarnyba prie Žemės ūkio ministerijos, a.k. 188704927

Daiktas: žemės sklypas Nr. 4400-4656-8594, aprašytas p. 2.1.

Įregistravimo pagrindas: 2017-07-11 Nacionalinės žemės tarnybos teritorinio skyriaus vedėjo sprendimas Nr. 38SK-720-(14.38.110.)

Įrašas galioja: Nuo 2017-07-28

6. Kitos daiktinės teisės:

6.1.

Kelio servitutas - teisė važiuoti transporto priemonėmis, naudotis pėsčiųjų taku, varyti galvijus (tarnaujantis)

Daiktas: žemės sklypas Nr. 4400-4656-8594, aprašytas p. 2.1.

[registravimo pagrindas: 2017-07-11 Nacionalinės žemės tarnybos teritorinio
skyriaus vedėjo sprendimas Nr. 38SK-720-(14.38.110.)
Plotas: 0.0961 ha
Aprašymas: Plane S2

[rašas galioja: Nuo 2017-07-28

6.2.

Kelio servitutas - telsė važiuoti transporto priemonėmis,
naudotis pėsčiųjų taku, varyti galvijus (tarnaujantis)

Daiktas: žemės sklypas Nr. 4400-4656-8594, aprašytas p. 2.1.
[registravimo pagrindas: 2017-07-11 Nacionalinės žemės tarnybos teritorinio
skyriaus vedėjo sprendimas Nr. 38SK-720-(14.38.110.)
Plotas: 0.2418 ha

Aprašymas: Plane S1

[rašas galioja: Nuo 2017-07-28

7. Juridiniai faktai: įrašų nėra

8. Žymos: įrašų nėra

9. Specialiosios žemės ir miško naudojimo sąlygos:

9.1.

XXVI. Miško naudojimo apribojimai

Daiktas: žemės sklypas Nr. 4400-4656-8594, aprašytas p. 2.1.

[registravimo pagrindas: 2017-07-11 Nacionalinės žemės tarnybos teritorinio
skyriaus vedėjo sprendimas Nr. 38SK-720-(14.38.110.)
Plotas: 8.8395 ha

[rašas galioja: Nuo 2017-07-28

10. Daikto registravimas ir kadastro žymos:

10.1.

Kadastrinius matavimus atliko (kadastro žyma)
RAIMONDA URBUTIENĖ

Daiktas: žemės sklypas Nr. 4400-4656-8594, aprašytas p. 2.1.

[registravimo pagrindas: 2008-06-19 Kvalifikacijos pažymėjimas Nr. 2M-M-381
2017-06-12 Nekilnojamojo daikto kadastro duomenų byla

[rašas galioja: Nuo 2017-07-28

10.2.

Suformuotas naujas (daikto registravimas)

Daiktas: žemės sklypas Nr. 4400-4656-8594, aprašytas p. 2.1.

[registravimo pagrindas: 2017-07-11 Nacionalinės žemės tarnybos teritorinio
skyriaus vedėjo sprendimas Nr. 38SK-720-(14.38.110.)
[rašas galioja: Nuo 2017-07-28

11. Registro pastabos ir nuorodos: įrašų nėra

12. Kita informacija: įrašų nėra

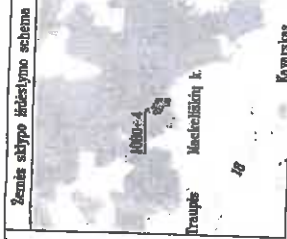
13. Informacija apie duomenų sandoriui tikslinimą: įrašų nėra

2017-07-28 15:00:53

Dokumentą atspausdino
Registratore

JŪRATĖ
DEVEIKIENĖ

ŽEMĖS SKLYPO PLANAS M 1:2000 Sklypo plotas 121712 m²



Kadastro:	vicinė	Janinava	biolas	adyvas
Žemės sklypo kadastrinis Nr.	3	4	2	8
0	0	0	0	3
4	3	9		
Kaimas (miestelis)	Medeliskų			
Seniūnija	Karvinko			
Miestas (rajonas)	Anykščių			
Apkritis	Utenos			
Greitimo žemės sklypo kadastrinis Nr.				
1-2-3	3428/0003-336			
3-4	3428/0003-337			
4-5-6-7-8-9				
10-11-12-13-14-15-16-17-18-19-20-21-22-23-24-25-26-27-28-29-30-31-32-33-34-35-36-37-38-39-40-41-42-43-44-45-46-47-48-49-50-51-52-53-54-55-56-57-58-59-60-61-62-63-64-65-66-67-68-69-70-71-72-73-74-75-76-77-78-79-80-81-82-83-84-85-86-87-88-89-90-91-92-93-94-95-96-97-98-99-100-101-102-103-104-105-106-107-108-109-110-111-112-113-114-115-116-117-118-119-120-121-122-123-124-125-126-127-128-129-130-131-132-133-134-135-136-137-138-139-140-141-142-143-144-145-146-147-148-149-150-151-152-153-154-155-156-157-158-159-160-161-162-163-164-165-166-167-168-169-170-171-172-173-174-175-176-177-178-179-180-181-182-183-184-185-186-187-188-189-190-191-192-193-194-195-196-197-198-199-200-201-202-203-204-205-206-207-208-209-210-211-212-213-214-215-216-217-218-219-220-221-222-223-224-225-226-227-228-229-230-231-232-233-234-235-236-237-238-239-240-241-242-243-244-245-246-247-248-249-250-251-252-253-254-255-256-257-258-259-260-261-262-263-264-265-266-267-268-269-270-271-272-273-274-275-276-277-278-279-280-281-282-283-284-285-286-287-288-289-290-291-292-293-294-295-296-297-298-299-300-301-302-303-304-305-306-307-308-309-310-311-312-313-314-315-316-317-318-319-320-321-322-323-324-325-326-327-328-329-330-331-332-333-334-335-336-337-338-339-340-341-342-343-344-345-346-347-348-349-350-351-352-353-354-355-356-357-358-359-360-361-362-363-364-365-366-367-368-369-370-371-372-373-374-375-376-377-378-379-380-381-382-383-384-385-386-387-388-389-390-391-392-393-394-395-396-397-398-399-400-401-402-403-404-405-406-407-408-409-410-411-412-413-414-415-416-417-418-419-420-421-422-423-424-425-426-427-428-429-430-431-432-433-434-435-436-437-438-439-440-441-442-443-444-445-446-447-448-449-450-451-452-453-454-455-456-457-458-459-460-461-462-463-464-465-466-467-468-469-470-471-472-473-474-475-476-477-478-479-480-481-482-483-484-485-486-487-488-489-490-491-492-493-494-495-496-497-498-499-500-501-502-503-504-505-506-507-508-509-510-511-512-513-514-515-516-517-518-519-520-521-522-523-524-525-526-527-528-529-530-531-532-533-534-535-536-537-538-539-540-541-542-543-544-545-546-547-548-549-550-551-552-553-554-555-556-557-558-559-560-561-562-563-564-565-566-567-568-569-570-571-572-573-574-575-576-577-578-579-580-581-582-583-584-585-586-587-588-589-590-591-592-593-594-595-596-597-598-599-600-601-602-603-604-605-606-607-608-609-610-611-612-613-614-615-616-617-618-619-620-621-622-623-624-625-626-627-628-629-630-631-632-633-634-635-636-637-638-639-640-641-642-643-644-645-646-647-648-649-650-651-652-653-654-655-656-657-658-659-660-661-662-663-664-665-666-667-668-669-670-671-672-673-674-675-676-677-678-679-680-681-682-683-684-685-686-687-688-689-690-691-692-693-694-695-696-697-698-699-700-701-702-703-704-705-706-707-708-709-710-711-712-713-714-715-716-717-718-719-720-721-722-723-724-725-726-727-728-729-730-731-732-733-734-735-736-737-738-739-740-741-742-743-744-745-746-747-748-749-750-751-752-753-754-755-756-757-758-759-760-761-762-763-764-765-766-767-768-769-770-771-772-773-774-775-776-777-778-779-780-781-782-783-784-785-786-787-788-789-790-791-792-793-794-795-796-797-798-799-800-801-802-803-804-805-806-807-808-809-810-811-812-813-814-815-816-817-818-819-820-821-822-823-824-825-826-827-828-829-830-831-832-833-834-835-836-837-838-839-840-841-842-843-844-845-846-847-848-849-850-851-852-853-854-855-856-857-858-859-860-861-862-863-864-865-866-867-868-869-870-871-872-873-874-875-876-877-878-879-880-881-882-883-884-885-886-887-888-889-890-891-892-893-894-895-896-897-898-899-900-901-902-903-904-905-906-907-908-909-910-911-912-913-914-915-916-917-918-919-920-921-922-923-924-925-926-927-928-929-930-931-932-933-934-935-936-937-938-939-940-941-942-943-944-945-946-947-948-949-950-951-952-953-954-955-956-957-958-959-960-961-962-963-964-965-966-967-968-969-970-971-972-973-974-975-976-977-978-979-980-981-982-983-984-985-986-987-988-989-990-991-992-993-994-995-996-997-998-999-1000-1001-1002-1003-1004-1005-1006-1007-1008-1009-1010-1011-1012-1013-1014-1015-1016-1017-1018-1019-1020-1021-1022-1023-1024-1025-1026-1027-1028-1029-1030-1031-1032-1033-1034-1035-1036-1037-1038-1039-1040-1041-1042-1043-1044-1045-1046-1047-1048-1049-1050-1051-1052-1053-1054-1055-1056-1057-1058-1059-1060-1061-1062-1063-1064-1065-1066-1067-1068-1069-1070-1071-1072-1073-1074-1075-1076-1077-1078-1079-1080-1081-1082-1083-1084-1085-1086-1087-1088-1089-1090-1091-1092-1093-1094-1095-1096-1097-1098-1099-1100-1101-1102-1103-1104-1105-1106-1107-1108-1109-1110-1111-1112-1113-1114-1115-1116-1117-1118-1119-1120-1121-1122-1123-1124-1125-1126-1127-1128-1129-1130-1131-1132-1133-1134-1135-1136-1137-1138-1139-1140-1141-1142-1143-1144-1145-1146-1147-1148-1149-1150-1151-1152-1153-1154-1155-1156-1157-1158-1159-1160-1161-1162-1163-1164-1165-1166-1167-1168-1169-1170-1171-1172-1173-1174-1175-1176-1177-1178-1179-1180-1181-1182-1183-1184-1185-1186-1187-1188-1189-1190-1191-1192-1193-1194-1195-1196-1197-1198-1199-1200-1201-1202-1203-1204-1205-1206-1207-1208-1209-1210-1211-1212-1213-1214-1215-1216-1217-1218-1219-1220-1221-1222-1223-1224-1225-1226-1227-1228-1229-1230-1231-1232-1233-1234-1235-1236-1237-1238-1239-1240-1241-1242-1243-1244-1245-1246-1247-1248-1249-1250-1251-1252-1253-1254-1255-1256-1257-1258-1259-1260-1261-1262-1263-1264-1265-1266-1267-1268-1269-1270-1271-1272-1273-1274-1275-1276-1277-1278-1279-1280-1281-1282-1283-1284-1285-1286-1287-1288-1289-1290-1291-1292-1293-1294-1295-1296-1297-1298-1299-1300-1301-1302-1303-1304-1305-1306-1307-1308-1309-1310-1311-1312-1313-1314-1315-1316-1317-1318-1319-1320-1321-1322-1323-1324-1325-1326-1327-1328-1329-1330-1331-1332-1333-1334-1335-1336-1337-1338-1339-1340-1341-1342-1343-1344-1345-1346-1347-1348-1349-1350-1351-1352-1353-1354-1355-1356-1357-1358-1359-1360-1361-1362-1363-1364-1365-1366-1367-1368-1369-1370-1371-1372-1373-1374-1375-1376-1377-1378-1379-1380-1381-1382-1383-1384-1385-1386-1387-1388-1389-1390-1391-1392-1393-1394-1395-1396-1397-1398-1399-1400-1401-1402-1403-1404-1405-1406-1407-1408-1409-1410-1411-1412-1413-1414-1415-1416-1417-1418-1419-1420-1421-1422-1423-1424-1425-1426-1427-1428-1429-1430-1431-1432-1433-1434-1435-1436-1437-1438-1439-1440-1441-1442-1443-1444-1445-1446-1447-1448-1449-1450-1451-1452-1453-1454-1455-1456-1457-1458-1459-1460-1461-1462-1463-1464-1465-1466-1467-1468-1469-1470-1471-1472-1473-1474-1475-1476-1477-1478-1479-1480-1481-1482-1483-1484-1485-1486-1487-1488-1489-1490-1491-1492-1493-1494-1495-1496-1497-1498-1499-1500-1501-1502-1503-1504-1505-1506-1507-1508-1509-1510-1511-1512-1513-1514-1515-1516-1517-1518-1519-1520-1521-1522-1523-1524-1525-1526-1527-1528-1529-1530-1531-1532-1533-1534-1535-1536-1537-1538-1539-1540-1541-1542-1543-1544-1545-1546-1547-1548-1549-1550-1551-1552-1553-1554-1555-1556-1557-1558-1559-1560-1561-1562-1563-1564-1565-1566-1567-1568-1569-1570-1571-1572-1573-1574-1575-1576-1577-1578-1579-1580-1581-1582-1583-1584-1585-1586-1587-1588-1589-1590-1591-1592-1593-1594-1595-1596-1597-1598-1599-1600-1601-1602-1603-1604-1605-1606-1607-1608-1609-1610-1611-1612-1613-1614-1615-1616-1617-1618-1619-1620-1621-1622-1623-1624-1625-1626-1627-1628-1629-1630-1631-1632-1633-1634-1635-1636-1637-1638-1639-1640-1641-1642-1643-1644-1645-1646-1647-1648-1649-1650-1651-1652-1653-1654-1655-1656-1657-1658-1659-1660-1661-1662-1663-1664-1665-1666-1667-1668-1669-1670-1671-1672-1673-1674-1675-1676-1677-1678-1679-1680-1681-1682-1683-1684-1685-1686-1687-1688-1689-1690-1691-1692-1693-1694-1695-1696-1697-1698-1699-1700-1701-1702-1703-1704-1705-1706-1707-1708-1709-1710-1711-1712-1713-1714-1715-1716-1717-1718-1719-1720-1721-1722-1723-1724-1725-1726-1727-1728-1729-1730-1731-1732-1733-1734-1735-1736-1737-1738-1739-1740-1741-1742-1743-1744-1745-1746-1747-1748-1749-1750-1751-1752-1753-1754-1755-1756-1757-1758-1759-1760-1761-1762-1763-1764-1765-1766-1767-1768-1769-1770-1771-1772-1773-1774-1775-1776-1777-1778-1779-1780-1781-1782-1783-1784-1785-1786-1787-1788-1789-1790-1791-1792-1793-1794-1795-1796-1797-1798-1799-1800-1801-1802-1803-1804-1805-1806-1807-1808-1809-1810-1811-1812-1813-1814-1815-1816-1817-1818-1819-1820-1821-1822-1823-1824-1825-1826-1827-1828-1829-1830-1831-1832-1833-1834-1835-1836-1837-1838-1839-1840-1841-1842-1843-1844-1845-1846-1847-1848-1849-1850-1851-1852-1853-1854-1855-1856-1857-1858-1859-1860-1861-1862-1863-1864-1865-1866-1867-1868-1869-1870-1871-1872-1873-1874-1875-1876-1877-1878-1879-1880-1881-1882-1883-1884-1885-1886-1887-1888-1889-1890-1891-1892-1893-1894-1895-1896-1897-1898-1899-1900-1901-1902-1903-1904-1905-1906-1907-1908-1909-1910-1911-1912-1913-1914-1915-1916-1917-1918-1919-1920-1921-1922-1923-1924-1925-1926-1927-1928-1929-1930-1931-1932-1933-1934-1935-1936-1937-1938-1939-1940-1941-1942-1943-1944-1945-1946-1947-1948-1949-1950-1951-1952-1953-1954-1955-1956-1957-1958-1959-1960-1961-1962-1963-1964-1965-1966-1967-1968-1969-1970-1971-1972-1973-1974-1975-1976-1977-1978-1979-1980-1981-1982-1983-1984-1985-1986-1987-1988-1989-1990-1991-1992-1993-1994-1995-1996-1997-1998-1999-2000-2001-2002-2003-2004-2005-2006-2007-2008-2009-2010-2011-2012-2013-2014-2015-2016-2017-2018-2019-2020-2021-2022-2023-2024-2025-2026-2027-2028-2029-2030-2031-2032-2033-2034-2035-2036-2037-2038-2039-2040-2041-2042-2043-2044-2045-2046-2047-2048-2049-2050-2051-2052-2053-2054-2055-2056-2057-2058-2059-2060-2061-2062-2063-2064-2065-2066-2067-2068-2069-2070-2071-2072-2073-2074-2075-2076-2077-2078-2079-2080-2081-2082-2083-2084-2085-2086-2087-2088-2089-2090-2091-2092-2093-2094-2095-2096-2097-2098-2099-2100-2101-2102-2103-2104-2105-2106-2107-2108-2109-2110-2111-2112-2113-2114-2115-2116-2117-2118-2119-2120-2121-2122-2123-2124-2125-2126-2127-2128-2129-2130-2131-2132-2133-2134-2135-2136-2137-2138-2139-2140-2141-2142-2143-2144-2145-2146-2147-2148-2149-2150-2151-2152-2153-2154-2155-2156-2157-2158-2159-2160-2161-2162-2163-2164-2165-2166-2167-2168-2169-2170-2171-2172-2173-2174-2175-2176-2177-2178-2179-2180-2181-2182-2183-2184-2185-2186-2187-2188-2189-2190-2191-2192-2193-2194-2195-2196-2197-2198-2199-2200-2201-2202-2203-2204-2205-2206-2207-2208-2209-2210-2211-2212-2213-2214-2215-2216-2217-2218-2219-2220-2221-2222-2223-2224-2225-2226-2227-2228-2229-2230-2231-2232-2233-2234-2235-2236-2237-2238-2239-2240-2241-2242-2243-2244-2245-2246-2247-2248-2249-2250-2251-2252-2253-2254-2255-2256-2257-2258-2259-2260-2261-2262-2263-2264-2265-2266-2267-2268-2269-2270-2271-2272-2273-2274-2275-2276-2277-2278-2279-2280-2281-2282-2283-2284-2285-2286-2287-2288-2289-2290-2291-2292-2293-2294-2295-2296-2297-2298-2299-2300-2301-2302-2303-2304-2305-2306-2307-2308-2309-2310-2311-2312-2313-2314-2315-2316-2317-2318-2319-2320-2321-2322-2323-2324-2325-2326-2327-2328-2329-2330-2331-2332-2333-2334-2335-2336-2337-2338-2339-2340-2341-2342-2343-2344-2345-2346-2347-2348-2349-2350-2351-2352-2353-2354-2355-2356-2357-2358-2359-2360-2361-2362-2363-2364-2365-2366-2367-2368-2369-2370-2371-2372-2373-2374-2375-2376-2377-2378-2379-2380-2381-2382-2383-2384-2385-2386-2387-2388-2389-2390-2391-2392-2393-2394-2395-2396-2397-2398-2399-2400-2401-2402-2403-2404-2405-2406-2407-2408-2409-2410-2411-2412-2413-2414-2415-2416-2417-2418-2419-2420-2421-2422-2423-2424-2425-2426-2427-2428-2429-2430-2431-2432-2433-2434-2435-2436-2437-2438-2439-2440-2441-2442-2443-2444-2445-2446-2447-2448-2449-2450-2451-2452-2453-2454-2455-2456-2457-2458-2459-2460-2461-2462-2463-2464-2465-2466-2467-2468-2469-2470-2471-2472-2473-2474-2475-2476-2477-2478-2479-2480-2481-2482-2483-2484-2485-2486-2487-2488-2489-2490-2491-2492-2493-2494-2495-2496-2497-2498-2499-2500-2501-2502-2503-2504-2505-2506-2507-2508-2509-2510-2511-2512-2513-2514-2515-2516-2517-2518-2519-2520-2521-2522-2523-2524-2525-2526-2527-2528-2529-2530-2531-2532-2533-2534-2535-2536-2537-2538-2539-2540-2541-2542-2543-2544-2545-2546-2547-2548-2549-2550-2551-2552-2553-2554-2555-2556-2557-2558-2559-2560-2561-2562-2563-2564-2565-2566-2567-2568-2569-2570-2571-2572-2573-25				

384



VALSTYBĖS ĮMONĖ REGISTRŲ CENTRAS

Vincio Kudirkos g. 18-3, 03105 Vilnius, tel. (8 5) 2688 262, faks. (8 5) 2688 311, el.p. info@registrucentras.lt

NEKILNOJAMOJO TURTO REGISTRO CENTRINIO DUOMENŲ BANKO IŠRAŠAS

2017-07-31 08:27:28

1. Nekilnojamojo turto registre įregistruotas turtas:

Registro Nr.: 44/2149525

Registro tipas: Žemės sklypas

Sudarymo data: 2017-07-20

Anykščių r. sav., Kavarsko sen., Rezgio k.

Registro tvarkytojas: Valstybės įmonės Registrų centro Utenos filialas

2. Nekilnojamieji daiktai:

2.1.

Žemės sklypas

Anykščių r. sav., Kavarsko sen., Rezgio k.

Unikalus daikto numeris: 4400-4650-7014

Žemės sklypo kadastro numeris ir kadastro

vietovės pavadinimas: 3428/0003:440 Janušavos k.v.

Daikto pagrindinė naudojimo paskirtis: Miškų ūkio

Žemės sklypo naudojimo būdas: Ūkinių miškų sklypai

Žemės sklypo plotas: 10.9326 ha

Miško žemės plotas: 10.5686 ha

Kelių plotas: 0.2790 ha

Vandens telkinių plotas: 0.0850 ha

Matavimų tipas: Žemės sklypas suformuotas atliekant kadastrinius

matavimus

Indeksuota žemės sklypo vertė: 12542 Eur

Indeksuota miško vertė: 12542 Eur

Indeksuota miško medynų vertė: 10579 Eur

Žemės sklypo vertė: 3431 Eur

Miško žemės ir medynų vertė: 3431 Eur

Miško medynų vertė: 2204 Eur

Vidutinė rinkos vertė: 13389 Eur

Vidutinės rinkos vertės nustatymo data: 2017-06-27

Vidutinės rinkos vertės nustatymo būdas: Masinis vertinimas

Kadastro duomenų nustatymo data: 2017-06-07

3. Daikto priklausinial iš kito registro: įrašų nėra

4. Nuosavybė:

4.1.

Nuosavybės teisė

Savininkas: LIETUVOS RESPUBLIKA, a.k. 111105555

Daiktas: žemės sklypas Nr. 4400-4650-7014, aprašytas p. 2.1.

Įregistravimo pagrindas: 2017-07-11 Nacionalinės žemės tarnybos teritorinio

skyriaus vedėjo sprendimas Nr. 38SK-719-(14.38.110.)

Įrašas galioja: Nuo 2017-07-31

5. Valstybės ir savivaldybių žemės patikėjimo teisė:

5.1.

Valstybinės žemės patikėjimo teisė

Patikėtinis: Nacionalinė žemės tarnyba prie Žemės ūkio ministerijos,
a.k. 188704927

Daiktas: žemės sklypas Nr. 4400-4650-7014, aprašytas p. 2.1.

Įregistravimo pagrindas: 2017-07-11 Nacionalinės žemės tarnybos teritorinio

skyriaus vedėjo sprendimas Nr. 38SK-719-(14.38.110.)

Įrašas galioja: Nuo 2017-07-31

6. Kitos daiktinės teisės:

6.1.

Kelio servitutas - teisė važiuoti transporto priemonėmis,
naudotis pėsčiųjų taku, varyti galvijus (tarnaujantis)

Daiktas: žemės sklypas Nr. 4400-4650-7014, aprašytas p. 2.1.

Įregistravimo pagrindas: 2017-07-11 Nacionalinės žemės tarnybos teritorinio
skyriaus vedėjo sprendimas Nr. 38SK-719-(14.38.110.)

338

Plotas: 0.0814 ha
Aprašymas: Plane S4
Įrašas galioja: Nuo 2017-07-31

- 6.2. Kelio servitutas - teisė važiuoti transporto priemonėmis, naudotis pėsčiųjų taku, varyti galvijas (tarnaujantis)
Daiktas: žemės sklypas Nr. 4400-4650-7014, aprašytas p. 2.1.
Įregistravimo pagrindas: 2017-07-11 Nacionalinės žemės tarnybos teritorinio skyriaus vedėjo sprendimas Nr. 38SK-719-(14.38.110.)
Plotas: 0.0619 ha
Aprašymas: Plane S3
Įrašas galioja: Nuo 2017-07-31

- 6.3. Kelio servitutas - teisė važiuoti transporto priemonėmis, naudotis pėsčiųjų taku, varyti galvijas (tarnaujantis)
Daiktas: žemės sklypas Nr. 4400-4650-7014, aprašytas p. 2.1.
Įregistravimo pagrindas: 2017-07-11 Nacionalinės žemės tarnybos teritorinio skyriaus vedėjo sprendimas Nr. 38SK-719-(14.38.110.)
Plotas: 0.0571 ha
Aprašymas: Plane S2
Įrašas galioja: Nuo 2017-07-31

- 6.4. Kelio servitutas - teisė važiuoti transporto priemonėmis, naudotis pėsčiųjų taku, varyti galvijas (tarnaujantis)
Daiktas: žemės sklypas Nr. 4400-4650-7014, aprašytas p. 2.1.
Įregistravimo pagrindas: 2017-07-11 Nacionalinės žemės tarnybos teritorinio skyriaus vedėjo sprendimas Nr. 38SK-719-(14.38.110.)
Plotas: 0.0786 ha
Aprašymas: Plane S1
Įrašas galioja: Nuo 2017-07-31

7. Juridiniai faktai: įrašų nėra

8. Žymos: įrašų nėra

9. Specialiosios žemės ir miško naudojimo sąlygos:

- 9.1. XXVI. Miško naudojimo apribojimai
Daiktas: žemės sklypas Nr. 4400-4650-7014, aprašytas p. 2.1.
Įregistravimo pagrindas: 2017-07-11 Nacionalinės žemės tarnybos teritorinio skyriaus vedėjo sprendimas Nr. 38SK-719-(14.38.110.)
Plotas: 10.5686 ha
Įrašas galioja: Nuo 2017-07-31

10. Daikto registravimas ir kadastro žymos:

- 10.1. Kadastrinius matavimus atliko (kadastro žyma)
RAIMONDA URBUTIENĖ
Daiktas: žemės sklypas Nr. 4400-4650-7014, aprašytas p. 2.1.
Įregistravimo pagrindas: 2008-06-19 Kvalifikacijos pažymėjimas Nr. 2M-M-381
2017-06-07 Nekilnojamojo daikto kadastro duomenų byla
Įrašas galioja: Nuo 2017-07-31
- 10.2. Suformuotas naujas (daikto registravimas)
Daiktas: žemės sklypas Nr. 4400-4650-7014, aprašytas p. 2.1.
Įregistravimo pagrindas: 2017-07-11 Nacionalinės žemės tarnybos teritorinio skyriaus vedėjo sprendimas Nr. 38SK-719-(14.38.110.)
Įrašas galioja: Nuo 2017-07-31

11. Registro pastabos ir nuorodos: įrašų nėra

12. Kita informacija: įrašų nėra

13. Informacija apie duomenų sandoriui tikslinimą: įrašų nėra

339

Dokumentą atspausdino
Registratore



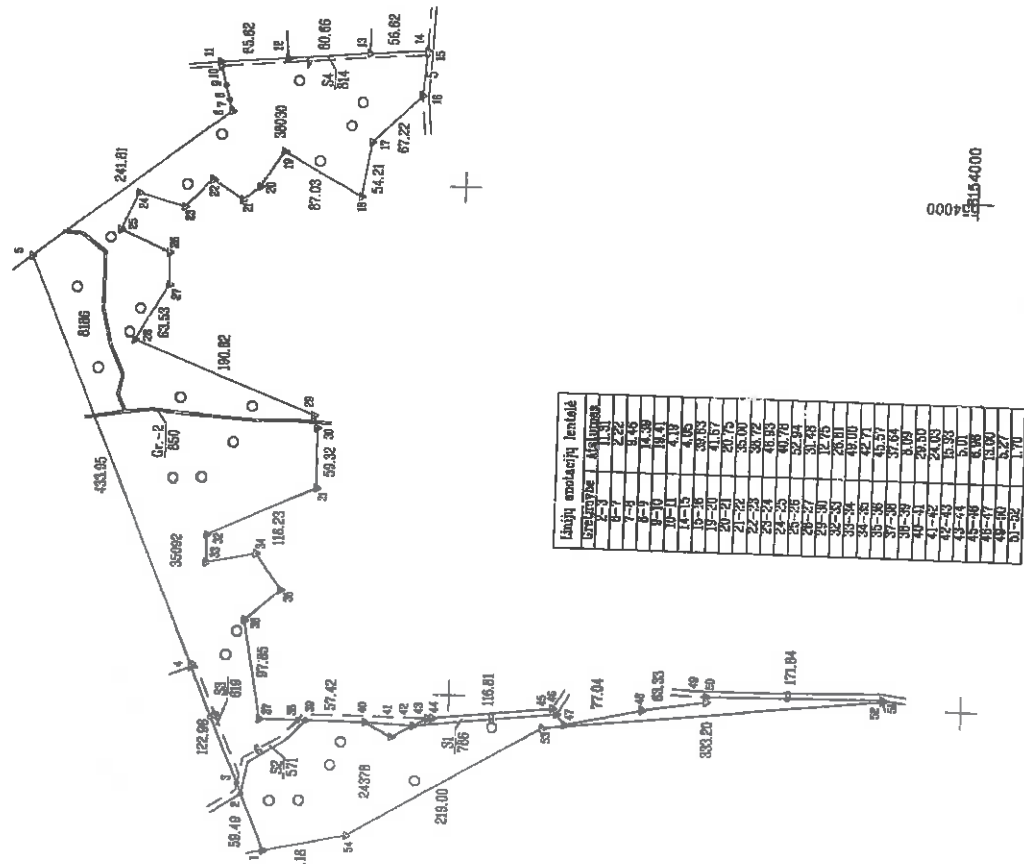
JÜRATĖ
DEVEIKIENĖ

Žemės sklypo išdėstymo schema

Trasėkumai



ŽEMĖS SKLYPO PLANAS M 1:5000
Sklypo plotas 109326 m²



Laujų enclavinių žemių	
Plotas, ha	Plotas, ha
1-1	1.21
1-2	1.22
1-3	1.23
1-4	1.24
1-5	1.25
1-6	1.26
1-7	1.27
1-8	1.28
1-9	1.29
1-10	1.30
1-11	1.31
1-12	1.32
1-13	1.33
1-14	1.34
1-15	1.35
1-16	1.36
1-17	1.37
1-18	1.38
1-19	1.39
1-20	1.40
1-21	1.41
1-22	1.42
1-23	1.43
1-24	1.44
1-25	1.45
1-26	1.46
1-27	1.47
1-28	1.48
1-29	1.49
1-30	1.50
1-31	1.51
1-32	1.52
1-33	1.53
1-34	1.54
1-35	1.55
1-36	1.56
1-37	1.57
1-38	1.58
1-39	1.59
1-40	1.60
1-41	1.61
1-42	1.62
1-43	1.63
1-44	1.64
1-45	1.65
1-46	1.66
1-47	1.67
1-48	1.68
1-49	1.69
1-50	1.70

Kadastro		vietovė		Jaušavos		biotas		sklypas	
Zemės sklypo kadastro Nr.		3		4		2		0	
Gatvė, namo Nr.									
Kaimas (miestelis)		Rozgala							
Sėnėnija		Kavarko							
Miestas (rajonas)		Anykščių							
Apskritis		Utenos							
Gretinymė		Gedimo žemės sklypo kadastro Nr.							
1-4		3428/0003-84							
4-5		3428/0003-83							
5-11		3428/0003-342							
11-12		3428/0003-385							
12-13		3428/0003-402							
13-14		3428/0003-182							
14-16		3428/0003-286							
16-50		3428/0003-286							
50-61		3428/0003-78							
51-52		3428/0003-78							
52-1		3428/0003-415							

SKLYPO RIBŲ PAŲŽYMŲ
KADASTRO ŽEMELAPYJE
VI REGISTRO CENTRO UTEINIS FICHALAS
Vysnėdė kadastro žemėlapis, 2017 m.
20 d.



Su pažymintomis vietovėmis žemės sklypo ribomis, aprašytomis žemės sklypo pažymintomis ribomis, žemės savininkas (naudotojas):
VI Anykščių miškų urėdija
(vadin. pavardė)
Mikšų urėdija
Sigitas Kūvaldas
(vadin.)

Nacionalinė žemės tarnyba prie žemės ūkio ministerijos
Anykščių skyrius
Patikrintas
SUDERINTA
(Pacijų paraišymas) (Prašymas) (Vadov. ir paraiš.) (Data)
2017-06-28
Dainius Petrauskas
A.V. (sąjau valdovams turėti antspaudą nustatytas įstatymuose)

4000



UAB "ANYKŠČIŲ MATININKAS"
Kvalifikacijos pažymėjimas 2014-08-08 išduotas 2008-08-18



Pareigos	Pavardė	Vardas, pavardė	Data
Direktorius	Viktoras Golas	Viktoras Golas	2017-06-07
Vyr. specialistas	Reimonda Urbutienė	Reimonda Urbutienė	2017-06-07
Vyr. specialistas	Zilvinas Strolia	Zilvinas Strolia	2017-06-07



VALSTYBĖS ĮMONĖ REGISTRŲ CENTRAS

Vinco Kudirkos g. 18-3, 03105 Vilnius, tel. (8 5) 2688 262, faks. (8 5) 2688 311, el.p. info@registrucentras.lt

NEKILNOJAMOJO TURTO REGISTRO CENTRINIO DUOMENŲ BANKO IŠRAŠAS

1. Nekilnojamojo turto registre įregistruotas turtas: 2017-07-28 11:34:35

Registro Nr.: 44/2149137

Registro tipas: Žemės sklypas

Sudarymo data: 2017-07-20

Anykščių r. sav., Kavarsko sen., Rezgio k.

Registro tvarkytojas: Valstybės įmonės Registrų centro Utenos filialas

2. Nekilnojamieji daiktai:

2.1.

Žemės sklypas

Anykščių r. sav., Kavarsko sen., Rezgio k.

Unikalus daikto numeris: 4400-4656-6412

Žemės sklypo kadastro numeris ir kadastro

vietovės pavadinimas: 3428/0003:441 Janušavos k.v.

Daikto pagrindinė naudojimo paskirtis: Miškų ūkio

Žemės sklypo naudojimo būdas: Apsauginių miškų sklypai

Žemės sklypo naudojimo būdas: Ūkinių miškų sklypai

Žemės sklypo plotas: 17.4131 ha

Miško žemės plotas: 16.8908 ha

Vandens telkinių plotas: 0.1480 ha

Kitos žemės plotas: 0.3743 ha

Žemės ūkio naudmenų našumo balas: 37.8

Matavimų tipas: Žemės sklypas suformuotas atliekant kadastrinius matavimus

Indeksuota žemės sklypo vertė: 16954 Eur

Indeksuota miško vertė: 16954 Eur

Indeksuota miško medynų vertė: 14002 Eur

Žemės sklypo vertė: 4762 Eur

Miško žemės ir medynų vertė: 4762 Eur

Miško medynų vertė: 2917 Eur

Vidutinė rinkos vertė: 18322 Eur

Vidutinės rinkos vertės nustatymo data: 2017-07-03

Vidutinės rinkos vertės nustatymo būdas: Masinis vertinimas

Kadastro duomenų nustatymo data: 2017-06-09

3. Daikto priklausiniai iš kito registro: įrašų nėra

4. Nuosavybė:

4.1.

Nuosavybės teisė

Savininkas: LIETUVOS RESPUBLIKA, a.k. 111105555

Daiktas: žemės sklypas Nr. 4400-4656-6412, aprašytas p. 2.1.

Įregistravimo pagrindas: 2017-07-11 Nacionalinės žemės tarnybos teritorinio skyriaus vedėjo sprendimas Nr. 38SK-721-(14.38.110.)

Įrašas galioja: Nuo 2017-07-28

5. Valstybės ir savivaldybių žemės patikėjimo teisė:

5.1.

Valstybinės žemės patikėjimo teisė

Patikėtinis: Nacionalinė žemės tarnyba prie Žemės ūkio ministerijos, a.k. 188704927

Daiktas: žemės sklypas Nr. 4400-4656-6412, aprašytas p. 2.1.

Įregistravimo pagrindas: 2017-07-11 Nacionalinės žemės tarnybos teritorinio skyriaus vedėjo sprendimas Nr. 38SK-721-(14.38.110.)

Įrašas galioja: Nuo 2017-07-28

6. Kitos daiktinės teisės:

6.1.

Servitutas - teisė ribotai naudotis sklypo dalimi kitais tikslais (visuomenės poreikiams, tarnaujantis)

Daiktas: žemės sklypas Nr. 4400-4656-6412, aprašytas p. 2.1.

342

[registravimo pagrindas: 2017-07-11 Nacionalinės žemės tarnybos teritorinio
skyriaus vedėjo sprendimas Nr. 38SK-721-(14.38.110.)

Plotas: 0.0068 ha

Aprašymas: Plane S

[rašas galioja: Nuo 2017-07-28

7. Juridiniai faktai: įrašų nėra

8. Žymos: įrašų nėra

9. Specialiosios žemės ir miško naudojimo sąlygos:

9.1.

XXIX. Paviršinio vandens telkinių pakrantės apsaugos
juostos

Daiktas: žemės sklypas Nr. 4400-4656-6412, aprašytas p. 2.1.

[registravimo pagrindas: 2017-07-11 Nacionalinės žemės tarnybos teritorinio
skyriaus vedėjo sprendimas Nr. 38SK-721-(14.38.110.)

Plotas: 0.0068 ha

[rašas galioja: Nuo 2017-07-28

9.2.

XXIX. Paviršinio vandens telkinių apsaugos zonos

Daiktas: žemės sklypas Nr. 4400-4656-6412, aprašytas p. 2.1.

[registravimo pagrindas: 2017-07-11 Nacionalinės žemės tarnybos teritorinio
skyriaus vedėjo sprendimas Nr. 38SK-721-(14.38.110.)

Plotas: 1.3196 ha

[rašas galioja: Nuo 2017-07-28

9.3.

XXVI. Miško naudojimo apribojimai

Daiktas: žemės sklypas Nr. 4400-4656-6412, aprašytas p. 2.1.

[registravimo pagrindas: 2017-07-11 Nacionalinės žemės tarnybos teritorinio
skyriaus vedėjo sprendimas Nr. 38SK-721-(14.38.110.)

Plotas: 16.8908 ha

[rašas galioja: Nuo 2017-07-28

10. Daikto registravimas ir kadastro žymos:

10.1.

Kadastrinius matavimus atliko (kadastro žyma)

RAIMONDA URBUTIENĖ

Daiktas: žemės sklypas Nr. 4400-4656-6412, aprašytas p. 2.1.

[registravimo pagrindas: 2008-06-19 Kvalifikacijos pažymėjimas Nr. 2M-M-381

2017-06-09 Nekilnojamojo daikto kadastro duomenų byla

[rašas galioja: Nuo 2017-07-28

10.2.

Suformuotas naujas (daikto registravimas)

Daiktas: žemės sklypas Nr. 4400-4656-6412, aprašytas p. 2.1.

[registravimo pagrindas: 2017-07-11 Nacionalinės žemės tarnybos teritorinio
skyriaus vedėjo sprendimas Nr. 38SK-721-(14.38.110.)

[rašas galioja: Nuo 2017-07-28

11. Registro pastabos ir nuorodos: įrašų nėra

12. Kita informacija: įrašų nėra

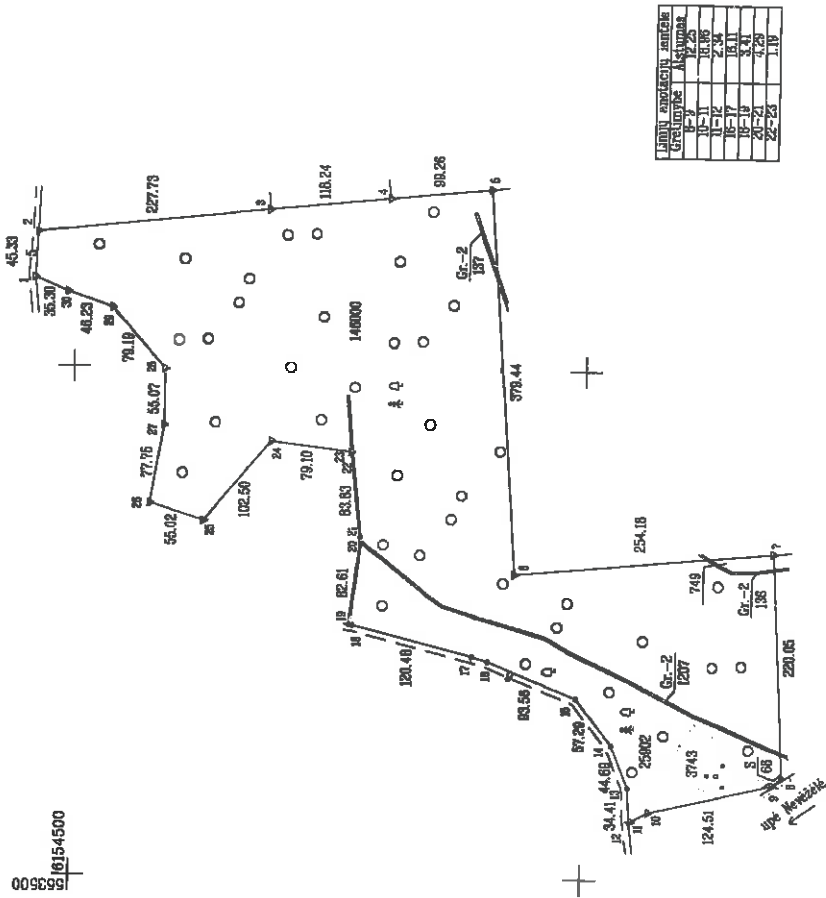
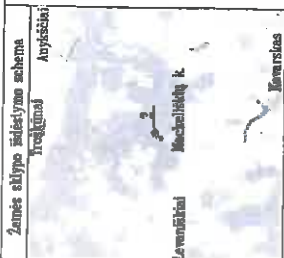
13. Informacija apie duomenų sandoriui tikslinimą: įrašų nėra

2017-07-28 11:34:35

Dokumentą atspausdino
Registratore


JŪRATĖ
DEVEIKIENĖ

ŽEMĖS SKLYPO PLANAS M 1:5000
Sklypo plotas 174131 m²



Plotas, ha	Vertė, Lt
1-1	18.18
1-2	2.34
1-3	18.11
1-4	3.41
1-5	1.29
1-6	1.19

Kadastrinis vienetas	viešovė	žemės sklypo kodas Nr.	žemės sklypo plotas	sklypas
Gatvė, namo Nr.		3 4 2 6 0 0 3	4 4 1	
Kaimas (maiestelis)	Beigio			
Seniūnija	Kaivarčio			
Miestas (vėžimas)	Anykštų			
Apkritis	Utenos			
Gretimybė	Gretimų žemių sklypo kodas Nr.	Patalbos		
1-2		5 m plotio kelias		
2-3	3428/0003:114	UAB "VYC"		
3-4 *	3428/0003:167	D.Vanagienė, E.Hriškaitė, A.Stadulienienė, T.Rukežė, A.Bekas		
4-5	3428/0003:19	V.Simkėnė		
5-7	3428/0003:419	E.Grigonė		
7-8	3428/0003:182	M.Simanonienė		
8-9		upė Nerėžė		
9-12	3428/0003:139	P.Ščiucius		
12-19		6 m plotio kelias		
19-1	3428/0003:284	(g.t.)		



Su pažymėjimu, išduodu žemės sklypo ribas, apskaičiuotas 2017 m. 06. 13 d. žemės sklypo pavadinimo - pavyzdys, ir žemės sklypo plotą, atitinkantį žemės sklypo ribas (taikantys).

Valstybės įmonė „Anykščių miškų urėdija“
(viena įmonė)
Giedrius Pipiras
(parašas)
2017-06-13
(data)

Nacionalinės žemės tarnybos prie Žemės ūkio ministro
Anykščių skyrius
Petriukaitis
SUDERINTA vadovas
(parašas)
2017-06-13
(data)

UAB "ANYKŠČIŲ MATININKAS"
kvalifikacijos patvirtinimas 2017-05-09

Pareigos	Pasirašas	Parašas	Varžos pavarė	Data
Valstybės įmonė „Anykščių miškų urėdija“				
Valstybės įmonė „Anykščių miškų urėdija“				
Valstybės įmonė „Anykščių miškų urėdija“				
Valstybės įmonė „Anykščių miškų urėdija“				

344



VALSTYBĖS ĮMONĖ REGISTRŲ CENTRAS

Vincu Kudirkos g. 18-3, 03105 Vilnius, tel. (8 5) 2688 262, faks. (8 5) 2688 311, el.p. info@registrucentras.lt

NEKILNOJAMOJO TURTO REGISTRO CENTRINIO DUOMENŲ BANKO IŠRAŠAS

2017-07-28 10:45:21

1. Nekilnojamojo turto registre įregistruotas turtas:

Registro Nr.: 44/2149141

Registro tipas: Žemės sklypas

Sudarymo data: 2017-07-20

Anykščių r. sav., Kavarsko sen., Mackeliškių k.

Registro tvarkytojas: Valstybės įmonės Registrų centro Utenos filialas

2. Nekilnojamieji daiktai:

2.1.

Žemės sklypas

Anykščių r. sav., Kavarsko sen., Mackeliškių k.

Unikalus daikto numeris: 4400-4650-5780

Žemės sklypo kadastro numeris ir kadastro

vietovės pavadinimas: 3428/0003:442 Janušavos k.v.

Daikto pagrindinė naudojimo paskirtis: Miškų ūkio

Žemės sklypo naudojimo būdas: Ūkinų miškų sklypai

Žemės sklypo plotas: 0.6566 ha

Miško žemės plotas: 0.6247 ha

Užstatyta teritorija: 0.0319 ha

Nusausintos žemės plotas: 0.0319 ha

Žemės ūkio naudmenų našumo balas: 37.8

Matavimų tipas: Žemės sklypas suformuotas atliekant kadastrinius matavimus

Indeksuota žemės sklypo vertė: 1186 Eur

Indeksuota miško vertė: 1186 Eur

Indeksuota miško medynų vertė: 1051 Eur

Žemės sklypo vertė: 303 Eur

Miško žemės ir medynų vertė: 303 Eur

Miško medynų vertė: 219 Eur

Vidutinė rinkos vertė: 1243 Eur

Vidutinės rinkos vertės nustatymo data: 2017-06-27

Vidutinės rinkos vertės nustatymo būdas: Masinis vertinimas

Kadastro duomenų nustatymo data: 2017-06-07

3. Daikto priklausiniai iš kito registro: įrašų nėra

4. Nuosavybė:

4.1.

Nuosavybės teisė

Savininkas: LIETUVOS RESPUBLIKA, a.k. 111105555

Daiktas: žemės sklypas Nr. 4400-4650-5780, aprašytas p. 2.1.

Įregistravimo pagrindas: 2017-07-11 Nacionalinės žemės tarnybos teritorinio

skyriaus vedėjo sprendimas Nr. 38SK-718-(14.38.110.)

Įrašas galioja: Nuo 2017-07-28

5. Valstybės ir savivaldybių žemės patikėjimo teisė:

5.1.

Valstybinės žemės patikėjimo teisė

Patikėtinis: Nacionalinė žemės tarnyba prie Žemės ūkio ministerijos, a.k. 188704927

Daiktas: žemės sklypas Nr. 4400-4650-5780, aprašytas p. 2.1.

Įregistravimo pagrindas: 2017-07-11 Nacionalinės žemės tarnybos teritorinio

skyriaus vedėjo sprendimas Nr. 38SK-718-(14.38.110.)

Įrašas galioja: Nuo 2017-07-28

6. Kitos daiktinės teisės : įrašų nėra

7. Juridiniai faktai: įrašų nėra

8. Žymos: įrašų nėra

345

9. Specialiosios žemės ir miško naudojimo sąlygos:

9.1.

XXVI. Miško naudojimo apribojimai

Daiktas: žemės sklypas Nr. 4400-4650-5780, aprašytas p. 2.1.
[registravimo pagrindas: 2017-07-11 Nacionalinės žemės tarnybos teritorinio
skyriaus vedėjo sprendimas Nr. 38SK-718-(14.38.110.)

Plotas: 0.6247 ha

[rašas galioja: Nuo 2017-07-28

9.2.

**XXI. Žemės sklypai, kuriuose įrengtos valstybei
priklausančios mitoracijos sistemos bei įrenginiai**

Daiktas: žemės sklypas Nr. 4400-4650-5780, aprašytas p. 2.1.
[registravimo pagrindas: 2017-07-11 Nacionalinės žemės tarnybos teritorinio
skyriaus vedėjo sprendimas Nr. 38SK-718-(14.38.110.)

Plotas: 0.0319 ha

[rašas galioja: Nuo 2017-07-28

10. Daikto registravimas ir kadastro žymos:

10.1.

Kadastrinius matavimus atliko (kadastro žyma)**RAIMONDA URBUTIENĖ**

Daiktas: žemės sklypas Nr. 4400-4650-5780, aprašytas p. 2.1.
[registravimo pagrindas: 2008-06-19 Kvalifikacijos pažymėjimas Nr. 2M-M-381
2017-06-07 Nekilnojamojo daikto kadastro duomenų byla

[rašas galioja: Nuo 2017-07-28

10.2.

Suformuotas naujas (daikto registravimas)


Daiktas: žemės sklypas Nr. 4400-4650-5780, aprašytas p. 2.1.
[registravimo pagrindas: 2017-07-11 Nacionalinės žemės tarnybos teritorinio
skyriaus vedėjo sprendimas Nr. 38SK-718-(14.38.110.)

[rašas galioja: Nuo 2017-07-28

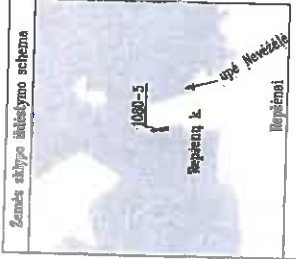
11. Registro pastabos ir nuorodos: įrašų nėra**12. Kita informacija: įrašų nėra****13. Informacija apie duomenų sandorių tikslinimą: įrašų nėra**

2017-07-28 10:45:21

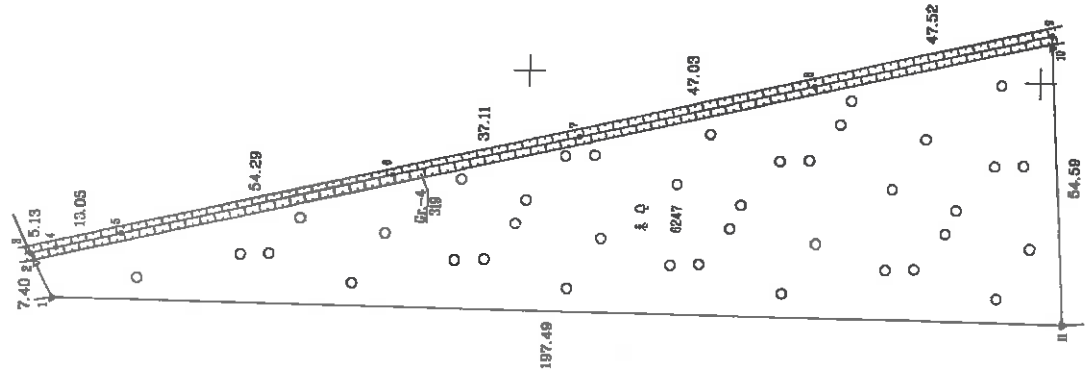
Dokumentą atspausdino
Registratore



JURATĖ
DEVEIKIENĖ



ŽEMĖS SKLYPO PLANAS M 1:1000 Sklypo plotas 6566 m²



1553300
16153800

Kodastro:	vieta	žemė	žemės sklypo Nr.	plotas	sklypas
			3 4 2 6 0 0 3		4/4/2
Gatvė, namo Nr.					
Kaimas (miestelis)					
Sėdimoji					
Miesto (kaimo)					
Apkurtas					
Gėlinys					
Gėlinys žemės sklypo Nr.					
1-3					
3428/0003:139					
P.Šlauciminas					
3-8					
3428/0003:329					
(g.l.)					
8-11					
3428/0003:164					
S.Šlauciminas, A.Šlauciminas,					
P.J.Šlauciminas					
1-1-1					
3428/0003:415					
Lietuvos Respublika					

SKLYPO RIZGOS PAŽYMĖTOS
KADAŠTRO ŽEMELIAIŠČIOJE
VI REGISTRO CENTRO UTENOS R.ŠLAUCIMINAI
Vytis 2017 m. 07.07. 00



Su pateiktomis vietovės žemės sklypo ribomis, apibrėžtomis 2016 m. kovo 23 d. Lietuvos Respublikos žemės sklypo pažymėjimo-pareigos akto, ir nuolatinių plotų ribomis, žemės savininkas (naudotojas):
Valstybės įmonė Anykščių miškų urėdija
(vadinamasis pavadinimas)

Valstybės įmonė Anykščių miškų urėdija
(vadinamasis pavadinimas)

Plotų apibrėžimų žemėlapis	Plotų apibrėžimų žemėlapis
1-3	1-3
3-8	3-8
8-11	8-11
1-1-1	1-1-1

Nacionalinės žemės tarnybos prie Žemės ūkio ministerijos (Vilnius)
Anykščių skyrius
Patikrintas: SUDEKONTA, vedėjas (Pareigos parašas)
Painius Petraitis (Painius ir parašas)
A.V. (jeigu reikalaujama išduoti nuolatinių plotų žemėlapius)

UAB "ANYKŠČIŲ MATININKAS"		kvalifikacijos pažymėjimas 2016-11-23	
Pareigos	Pavardė	Vardas, pavardė	Data
Direktorius	...	Vytautas Geras	2016-11-23
Vyr. specialistas	2016-11-23
Vyr. specialistas	2016-11-23

346

347



VALSTYBĖS ĮMONĖ REGISTRŲ CENTRAS
Vincų Kudirkos g. 18-3, 03105 Vilnius, tel. (8 5) 2688 262, faks. (8 5) 2688 311, e.p. info@registrucentras.lt

NEKILNOJAMOJO TURTO REGISTRO CENTRINIO DUOMENŲ BANKO IŠRAŠAS

2017-09-25 14:25:57

1. Nekilnojamojo turto registre registruotas turtas:

Registro Nr. 44/2167719

Registro tipas: Žemės sklypas

Sudarymo data: 2017-09-18

Anykščių r. sav., Kavarsko sen., Deglonių k.

Registro tvarkytojas: Valstybės įmonės Registrų centro Utenos filialas

2. Nekilnojamieji daiktai:

2.1.

Žemės sklypas

Anykščių r. sav., Kavarsko sen., Deglonių k.

Unikalus daikto numeris: 4400-4709-7905

Žemės sklypo kadastro numeris ir kadastro

vietovės pavadinimas: 3428/0003:443 Janušavos k.v.

Daikto pagrindinė naudojimo paskirtis: Miškų ūkio

Žemės sklypo naudojimo būdas: Ūkinių miškų sklypai

Žemės sklypo plotas: 1.4328 ha

Miško žemės plotas: 1.3874 ha

Užstatyta teritorija: 0.0454 ha

Nusausintos žemės plotas: 0.0454 ha

Žemės ūkio naudmenų našumo balas: 37.8

Matavimų tipas: Žemės sklypas suformuotas atliekant kadastrinius matavimus

Indeksuota žemės sklypo vertė: 1320 Eur

Indeksuota miško vertė: 1320 Eur

Indeksuota miško medynų vertė: 1008 Eur

Žemės sklypo vertė: 405 Eur

Miško žemės ir medynų vertė: 405 Eur

Miško medynų vertė: 210 Eur

Vidutinė rinkos vertė: 1409 Eur

Vidutinės rinkos vertės nustatymo data: 2017-08-19

Vidutinės rinkos vertės nustatymo būdas: Masinis vertinimas

Kadastro duomenų nustatymo data: 2017-08-02

3. Daikto priklausiniai iš kito registro: įrašų nėra

4. Nuosavybė:

4.1.

Nuosavybės teisė

Savininkas: LIETUVOS RESPUBLIKA, a.k. 111105555

Daiktas: žemės sklypas Nr. 4400-4709-7905, aprašytas p. 2.1.

[registravimo pagrindas: 2017-09-01 Nacionalinės žemės tarnybos teritorinio skyriaus vedėjo sprendimas Nr. 38SK-900-(14.38.110.)

[rašas galioja: Nuo 2017-09-25]

5. Valstybės ir savivaldybių žemės patikėjimo teisė:

5.1.

Valstybinės žemės patikėjimo teisė

Patikėtinis: Nacionalinė žemės tarnyba prie Žemės ūkio ministerijos, a.k. 188704927

Daiktas: žemės sklypas Nr. 4400-4709-7905, aprašytas p. 2.1.

[registravimo pagrindas: 2017-09-01 Nacionalinės žemės tarnybos teritorinio skyriaus vedėjo sprendimas Nr. 38SK-900-(14.38.110.)

[rašas galioja: Nuo 2017-09-25]

6. Kitos daiktinės teisės: įrašų nėra

7. Juridiniai faktai: įrašų nėra

8. Žymos: įrašų nėra

9. Specialiosios žemės ir miško naudojimo sąlygos:

9.1.

XXVI. Miško naudojimo apribojimai

Daiktas: žemės sklypas Nr. 4400-4709-7905, aprašytas p. 2.1.
[registravimo pagrindas: 2017-09-01 Nacionalinės žemės tarnybos teritorinio
skyriaus vedėjo sprendimas Nr. 38SK-900-(14.38.110.)

Plotas: 1.3874 ha

[rašas galioja: Nuo 2017-09-25

9.2.

**XXI. Žemės sklypai, kuriuose įrengtos valstybei
priklausančios melioracijos sistemos bei įrenginiai**

Daiktas: žemės sklypas Nr. 4400-4709-7905, aprašytas p. 2.1.
[registravimo pagrindas: 2017-09-01 Nacionalinės žemės tarnybos teritorinio
skyriaus vedėjo sprendimas Nr. 38SK-900-(14.38.110.)

Plotas: 0.0454 ha

[rašas galioja: Nuo 2017-09-25

10. Daikto registravimas ir kadastro žymos:

10.1.

Suformuotas naujas (daikto registravimas)

Daiktas: žemės sklypas Nr. 4400-4709-7905, aprašytas p. 2.1.
[registravimo pagrindas: 2017-09-01 Nacionalinės žemės tarnybos teritorinio
skyriaus vedėjo sprendimas Nr. 38SK-900-(14.38.110.)

[rašas galioja: Nuo 2017-09-25

10.2.


**Kadastrinius matavimus atliko (kadastro žyma):
RAIMONDA URBUTIENĖ**

Daiktas: žemės sklypas Nr. 4400-4709-7905, aprašytas p. 2.1.
[registravimo pagrindas: 2008-06-19 Kvalifikacijos pažymėjimas Nr. 2M-M-381
2017-08-02 Nekilnojamojo daikto kadastro duomenų byla

[rašas galioja: Nuo 2017-09-25

11. Registro pastabos ir nuorodos: [rašų nėra]**12. Kita informacija: [rašų nėra]****13. Informacija apie duomenų sandoriui tikslinimą: [rašų nėra]**

2017-09-25 14:26:57

Dokumentą atspausdino
RegistratoreREGINA
KIAUSIENĖ



VALSTYBĖS ĮMONĖ REGISTRŲ CENTRAS

Vincio Kudirkos g. 18-3, 03105 Vilnius, tel. (8 5) 2688 262, faks. (8 5) 2688 311, el.p. info@registrucentras.lt

NEKILNOJAMOJO TURTO REGISTRO CENTRINIO DUOMENŲ BANKO IŠRAŠAS

2017-09-25 15:53:16

1. Nekilnojamojo turto registre įregistruotas turtas:

Registro Nr.: 44/2167868

Registro tipas: Žemės sklypas

Sudarymo data: 2017-09-18

Anykščių r. sav., Kavarsko sen., Mackeliškių k.

Registro tvarkytojas: Valstybės įmonės Registrų centro Utenos filialas

2. Nekilnojamieji daiktai:

2.1.

Žemės sklypas

Anykščių r. sav., Kavarsko sen., Mackeliškių k.

Unikalus daikto numeris: 4400-4688-4684

Žemės sklypo kadastro numeris ir kadastro

vietovės pavadinimas: 3428/0003:444 Janušavos k.v.

Daikto pagrindinė naudojimo paskirtis: Miškų ūkio

Žemės sklypo naudojimo būdas: Ūkinių miškų sklypai

Žemės sklypo plotas: 4.6935 ha

Miško žemės plotas: 4.5969 ha

Vandens telkinių plotas: 0.0966 ha

Žemės ūkio naudmenų našumo balas: 37.8

Matavimų tipas: Žemės sklypas suformuotas atliekant kadastrinius matavimus

Indeksuota žemės sklypo vertė: 4131 Eur

Indeksuota miško vertė: 4131 Eur

Indeksuota miško medynų vertė: 3130 Eur

Žemės sklypo vertė: 1278 Eur

Miško žemės ir medynų vertė: 1278 Eur

Miško medynų vertė: 652 Eur

Kadastro duomenų nustatymo data: 2017-08-02

3. Daikto priklausiniai iš kito registro: įrašų nėra

4. Nuosavybė:

4.1.

Nuosavybės teisė

Savininkas: LIETUVOS RESPUBLIKA, a.k. 111105555

Daiktas: žemės sklypas Nr. 4400-4688-4684, aprašytas p. 2.1.

Įregistravimo pagrindas: 2017-09-01 Nacionalinės žemės tarnybos teritorinio

skyriaus vedėjo sprendimas Nr. 38SK-905-(14.38.110.)

Įrašas galioja: Nuo 2017-09-25

5. Valstybės ir savivaldybių žemės patikėjimo teisė:

5.1.

Valstybinės žemės patikėjimo teisė

Patikėtinis: Nacionalinė žemės tarnyba prie Žemės ūkio ministerijos, a.k. 188704927

Daiktas: žemės sklypas Nr. 4400-4688-4684, aprašytas p. 2.1.

Įregistravimo pagrindas: 2017-09-01 Nacionalinės žemės tarnybos teritorinio

skyriaus vedėjo sprendimas Nr. 38SK-905-(14.38.110.)

Įrašas galioja: Nuo 2017-09-25

6. Kitos daiktinės teisės: įrašų nėra

7. Juridiniai faktai: įrašų nėra

8. Žymos: įrašų nėra

9. Specialiosios žemės ir miško naudojimo sąlygos:

9.1.

XXVI. Miško naudojimo apribojimai

Daiktas: žemės sklypas Nr. 4400-4688-4684, aprašytas p. 2.1.

[registravimo pagrindas: 2017-09-01 Nacionalinės žemės tarnybos teritorinio
skyriaus vedėjo sprendimas Nr. 38SK-905-(14.38.110.)
Plotas: 4.5969 ha
[rašas galioja: Nuo 2017-09-25

10. Daikto registravimas ir kadastro žymos:

10.1.

Kadastrinius matavimus atliko (kadastro žyma)
RAIMONDA URBUTIENĖ

Daiktas: žemės sklypas Nr. 4400-4688-4684, aprašytas p. 2.1.
[registravimo pagrindas: 2008-06-19 Kvalifikacijos pažymėjimas Nr. 2M-M-381
2017-08-02 Nekilnojamojo daikto kadastro duomenų byla
[rašas galioja: Nuo 2017-09-25

10.2.

Suformuotas naujas (daikto registravimas)

Daiktas: žemės sklypas Nr. 4400-4688-4684, aprašytas p. 2.1.
[registravimo pagrindas: 2017-09-01 Nacionalinės žemės tarnybos teritorinio
skyriaus vedėjo sprendimas Nr. 38SK-905-(14.38.110.)
[rašas galioja: Nuo 2017-09-25

11. Registro pastabos ir nuorodos: įrašų nėra

12. Kita informacija: įrašų nėra

13. Informacija apie duomenų sandoriui tikslinimą: įrašų nėra

2017-09-25 15:53:16

Dokumentą atspausdino
Registratore



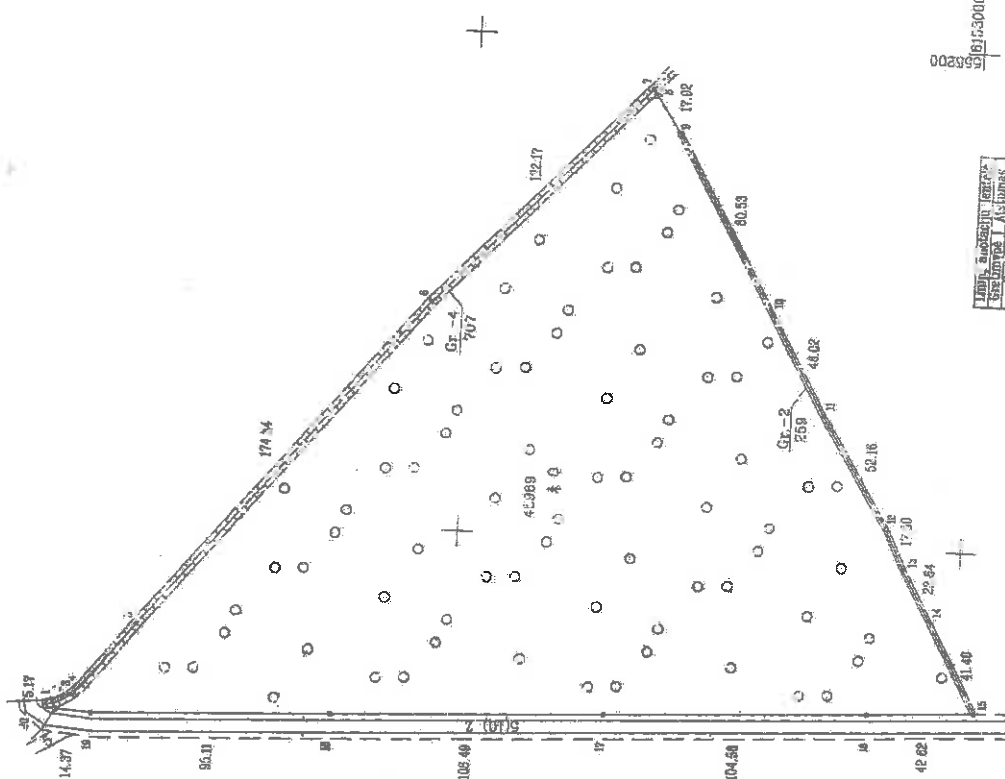
REGINA
KIAUŠIENĖ

Ženis skypo idėstymo schema

250-0917

Масштаб: 1:1000

Kavayarkas !



Line	Amount	Unit
2-3	2.00	
3-3	1.54	
7-2	2.60	
30-1		

00299(6153080

Šis pakeiklinius vienoje žemės sklypo ribojam. aprašytomis žemės sklypo patenkinimo-paėodyno akcie, ir mesiatyiu plotu s-
domies zavimuz (mudetojant).

V Anykščiu miškų urėdija
Vyriausybės įstatymas
Gledrius Pipiras

Nacionalinės žemės tarnybos prie Žemės ūkio ministerijos
Alytaus skyrius

Rating

Integration

Prüfung (Part 1)

(Approved by the Board)

19. V. leigu reik. baugta turti antspenda mostalytas islatymnasol

UAB "ANYKŠČIŲ MATININKAS"

מאמר זה נכתב על ידי ד"ר יעקב גולדברג, מנהל מחלקת המחקר והפיתוח במשרד החינוך, מנהל המחלקה לביטחון, בריאות ורווחה במשרד החינוך, ומנהל המחלקה לביטחון, בריאות ורווחה במשרד החינוך.

Paralelos	Paralelos	Medidas, parámetros	Data
Directorio	56	Wirmann, Göttes	2017-03-04
Wg: specialfeld	56	Schmidt, Uebudung	2017-08-23
Wg: specialfeld	56	Wirmann, Göttes	2017-03-04

14

353



VALSTYBĖS ĮMONĖ REGISTRŲ CENTRAS

Vinc. Kudirkos g. 18-3, 03105 Vilnius, tel. (8 5) 2688 262, faks. (8 5) 2688 311, el.p. info@registrucas.lt

NEKILNOJAMOJO TURTO REGISTRO CENTRINIO DUOMENŲ BANKO IŠRAŠAS

2017-10-03 11:47:28

1. Nekilnojamojo turto registre įregistruotas turtas:

Registro Nr.: 44/2167752

Registro tipas: Žemės sklypas

Sudarymo data: 2017-09-18

Anykščių r. sav., Kavarsko sen., Mackeliškių k.

Registro tvarkytojas: Valstybės įmonės Registrų centro Utenos filialas

2. Nekilnojamieji daiktai:

2.1.

Žemės sklypas

Anykščių r. sav., Kavarsko sen., Mackeliškių k.

Unikalus daikto numeris: 4400-4709-7970

Žemės sklypo kadastro numeris ir kadastro

vietovės pavadinimas: 3428/0003:445 Janušavos k.v.

Daikto pagrindinė naudojimo paskirtis: Miškų ūkio

Žemės sklypo naudojimo būdas: Ūkinių miškų sklypai

Žemės sklypo plotas: 2.1983 ha

Miško žemės plotas: 2.0963 ha

Užstatyta teritorija: 0.0347 ha

Vandens telkinių plotas: 0.0673 ha

Nusausintos žemės plotas: 0.0347 ha

Žemės ūkio naudmenų našumo balas: 37.8

Matavimų tipas: Žemės sklypas suformuotas atliekant kadastrinius matavimus

Indeksuota žemės sklypo vertė: 1667 Eur

Indeksuota miško vertė: 1667 Eur

Indeksuota miško medynų vertė: 1195 Eur

Žemės sklypo vertė: 544 Eur

Miško žemės ir medynų vertė: 544 Eur

Miško medynų vertė: 249 Eur

Vidutinė rinkos vertė: 1831 Eur

Vidutinės rinkos vertės nustatymo data: 2017-08-19

Vidutinės rinkos vertės nustatymo būdas: Masinis vertinimas

Kadastro duomenų nustatymo data: 2017-08-02

3. Daikto priklausiniai iš kito registro: įrašų nėra

4. Nuosavybė:

4.1.

Nuosavybės teisė

Savininkas: LIETUVOS RESPUBLIKA, a.k. 111105555

Daiktas: žemės sklypas Nr. 4400-4709-7970, aprašytas p. 2.1.

Įregistravimo pagrindas: 2017-09-01 Nacionalinės žemės tarnybos teritorinio skyriaus vedėjo sprendimas Nr. 38SK-902-(14.38.110.)

Įrašas galioja: Nuo 2017-10-03

5. Valstybės ir savivaldybių žemės patikėjimo teisė:

5.1.

Valstybinės žemės patikėjimo teisė

Patikėtinis: Nacionalinė žemės tarnyba prie Žemės ūkio ministerijos, a.k. 188704927

Daiktas: žemės sklypas Nr. 4400-4709-7970, aprašytas p. 2.1.

Įregistravimo pagrindas: 2017-09-01 Nacionalinės žemės tarnybos teritorinio skyriaus vedėjo sprendimas Nr. 38SK-902-(14.38.110.)

Įrašas galioja: Nuo 2017-10-03

6. Kitos daiktinės teisės: įrašų nėra

7. Juridiniai faktai: įrašų nėra

354

8. Žymos: įrašų nėra

9. Specialiosios žemės ir miško naudojimo sąlygos:

9.1.

XXVI. Miško naudojimo apribojimai

Daiktas: žemės sklypas Nr. 4400-4709-7970, aprašytas p. 2.1.
[registravimo pagrindas: 2017-09-01 Nacionalinės žemės tarnybos teritorinio
skyriaus vedėjo sprendimas Nr. 38SK-902-(14.38.110.)

Plotas: 2.0963 ha

[rašas galioja: Nuo 2017-10-03

9.2.

XXI. Žemės sklypai, kuriuose įrengtos valstybei

priklausančios melioracijos sistemos bei įrenginiai

Daiktas: žemės sklypas Nr. 4400-4709-7970, aprašytas p. 2.1.
[registravimo pagrindas: 2017-09-01 Nacionalinės žemės tarnybos teritorinio
skyriaus vedėjo sprendimas Nr. 38SK-902-(14.38.110.)

Plotas: 0.0347 ha

[rašas galioja: Nuo 2017-10-03

10. Daikto registravimas ir kadastro žymos:

10.1.

Suformuotas naujas (daikto registravimas)

Daiktas: žemės sklypas Nr. 4400-4709-7970, aprašytas p. 2.1.
[registravimo pagrindas: 2017-09-01 Nacionalinės žemės tarnybos teritorinio
skyriaus vedėjo sprendimas Nr. 38SK-902-(14.38.110.)

[rašas galioja: Nuo 2017-10-03

10.2.

Kadastrinius matavimus atliko (kadastro žyma)

RAIMONDA URBUTIENĖ

Daiktas: žemės sklypas Nr. 4400-4709-7970, aprašytas p. 2.1.
[registravimo pagrindas: 2008-06-19 Kvalifikacijos pažymėjimas Nr. 2M-M-381
2017-08-02 Nekilnojamojo daikto kadastro duomenų byla

[rašas galioja: Nuo 2017-10-03

11. Registro pastabos ir nuorodos: įrašų nėra

12. Kita informacija: įrašų nėra

13. Informacija apie duomenų sandoriui tikslinimą: įrašų nėra

Dokumentą atspausdino
Registratore

JORATĖ
DEVEIKIENĖ

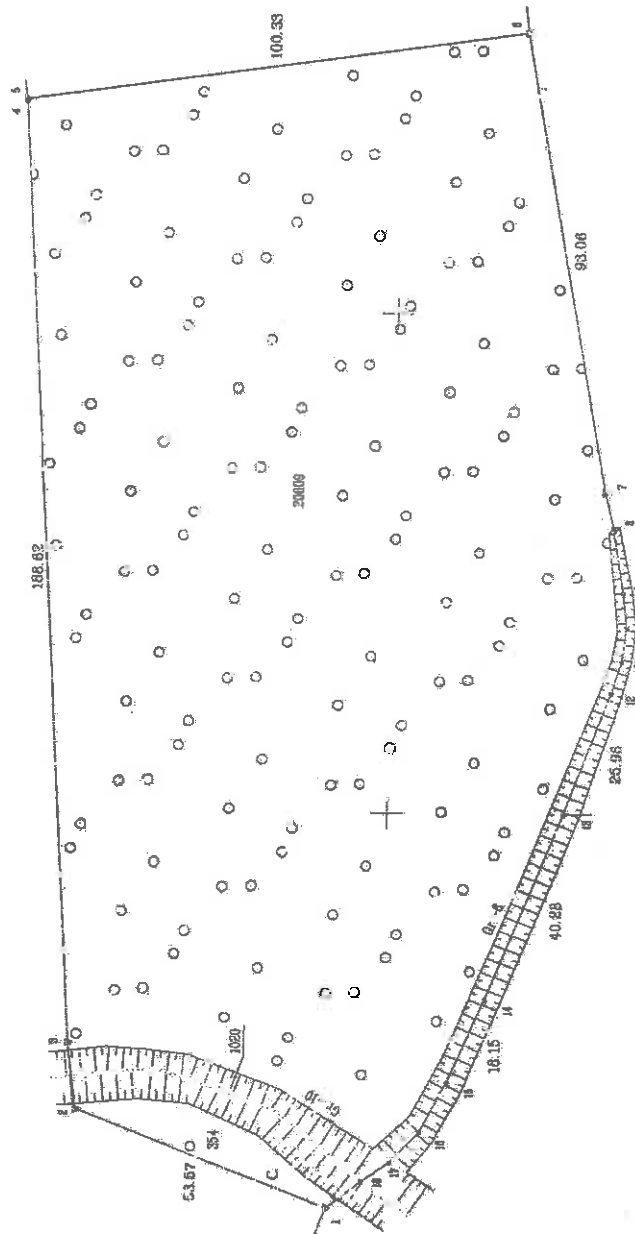
2017-10-03 11:47:28

Zenaidura macroura *isidestyma* *archana*.



Training

0629 | 8152700



Grain type	Grain yield	Grain yield
2-3	13.36	13.36
4	11.50	11.50
5	7.36	7.36
6	13.10	13.10
7-10	8.83	8.83
10-11	7.00	7.00
11-12	8.80	8.80
13-16	11.26	11.26
16-17	8.51	8.51
17-18	8.60	8.60
18-19	8.88	8.88

[illegible]

Su paženklintomis vietovėse žemės sklypo ribomis, npr. šytu žemės sklypo patalpinimo, parodymo akte, ir nustatytu p žemės savininkas (naujokas):

VI Anyksčių miškų urėdija
(vardas, pavardė)

Nacionalinės žemės ūkio ministerijos

Antykościu slyvnu
Doklady

77

(Signature)

[illegible]

UAB "ANYKŠČIU MATININKAS"

Kvalifikacija pažymėjimas EM-M-881 leidžiamas 2018-08-19

Pārveidots	Pamats	Varas, pavadē	Datā
Wy-spaalists	1	Wiermāns Gokas	2017-08-02
Wy-spaalists	2	Wiermāns Wiermāns	2017-08-02
Wy-spaalists	3	Wiermāns Wiermāns	2017-08-02

83.



VALSTYBĖS ĮMONĖ REGISTRŲ CENTRAS

Vincas Kudirkos g. 18-3, 03105 Vilnius, tel. (8 5) 2688 262, faks. (8 5) 2688 311, el.p. info@registrucentras.lt

NEKILNOJAMOJO TURTO REGISTRO CENTRINIO DUOMENŲ BANKO IŠRAŠAS

2017-10-03 13:33:47

1. Nekilnojamojo turto registre įregistruotas turtas:

Registro Nr.: 44/2168149

Registro tipas: Žemės sklypas

Sudarymo data: 2017-09-18

Anykščių r. sav., Kavarsko sen., Mackeliškių k.

Registro tvarkytojas: Valstybės įmonės Registrų centro Utenos filialas

2. Nekilnojamieji daiktai:

2.1.

Žemės sklypas

Anykščių r. sav., Kavarsko sen., Mackeliškių k.

Unikalus daikto numeris: 4400-4689-4280

Žemės sklypo kadastro numeris ir kadastro

vietovės pavadinimas: 3428/0003:446 Janušavos k.v.

Daikto pagrindinė naudojimo paskirtis: Miškų ūkio

Žemės sklypo naudojimo būdas: Ūkinų miškų sklypai

Žemės sklypo plotas: 1.3553 ha

Miško žemės plotas: 1.3134 ha

Kelių plotas: 0.0127 ha

Užstatyta teritorija: 0.0292 ha

Nusausintos žemės plotas: 0.0292 ha

Žemės ūkio naudmenų našumo balas: 37.8

Matavimų tipas: Žemės sklypas suformuotas atliekant kadastrinius matavimus

Indeksuota žemės sklypo vertė: 1366 Eur

Indeksuota miško vertė: 1366 Eur

Indeksuota miško medynų vertė: 1142 Eur

Žemės sklypo vertė: 378 Eur

Miško žemės ir medynų vertė: 378 Eur

Miško medynų vertė: 238 Eur

Vidutinė rinkos vertė: 1520 Eur

Vidutinės rinkos vertės nustatymo data: 2017-08-02

Vidutinės rinkos vertės nustatymo būdas: Masinis vertinimas

Kadastro duomenų nustatymo data: 2017-06-14

3. Daikto priklausiniai iš kito registro: įrašų nėra

4. Nuosavybė:

4.1.

Nuosavybės teisė

Savininkas: LIETUVOS RESPUBLIKA, a.k. 111105555

Daiktas: žemės sklypas Nr. 4400-4689-4280, aprašytas p. 2.1.

Įregistravimo pagrindas: 2017-09-01 Nacionalinės žemės tarnybos teritorinio skyriaus vedėjo sprendimas Nr. 38SK-903-(14.38.110.)

Įrašas galioja: Nuo 2017-10-03

5. Valstybės ir savivaldybių žemės patikėjimo teisė:

5.1.

Valstybinės žemės patikėjimo teisė

Patikėtinis: Nacionalinė žemės tarnyba prie Žemės ūkio ministerijos, a.k. 188704927

Daiktas: žemės sklypas Nr. 4400-4689-4280, aprašytas p. 2.1.

Įregistravimo pagrindas: 2017-09-01 Nacionalinės žemės tarnybos teritorinio skyriaus vedėjo sprendimas Nr. 38SK-903-(14.38.110.)

Įrašas galioja: Nuo 2017-10-03

6. Kitos daiktinės teisės:

6.1.

Kelio servitutas - teisė važiuoti transporto priemonėmis,

naudotis pėsčiųjų taku, varyti galvijus (tarnaujantis)

Daiktas: žemės sklypas Nr. 4400-4689-4280, aprašytas p. 2.1.

[registravimo pagrindas: 2017-09-01 Nacionalinės žemės tarnybos teritorinio
skyriaus vedėjo sprendimas Nr. 38SK-903-(14.38.110.)

Plotas: 0.0127 ha

Aprašymas: Plane S

[rašas galioja: Nuo 2017-10-03

7. Juridiniai faktai: įrašų nėra

8. Žymos: įrašų nėra

9. Specialiosios žemės ir miško naudojimo sąlygos:

9.1.

XXVI. Miško naudojimo apribojimai

Daiktas: žemės sklypas Nr. 4400-4689-4280, aprašytas p. 2.1.

[registravimo pagrindas: 2017-09-01 Nacionalinės žemės tarnybos teritorinio
skyriaus vedėjo sprendimas Nr. 38SK-903-(14.38.110.)

Plotas: 1.3134 ha

[rašas galioja: Nuo 2017-10-03

9.2.

XXI. Žemės sklypai, kuriuose įrengtos valstybei

priklausančios melioracijos sistemos bei įrenginiai

Daiktas: žemės sklypas Nr. 4400-4689-4280, aprašytas p. 2.1.

[registravimo pagrindas: 2017-09-01 Nacionalinės žemės tarnybos teritorinio
skyriaus vedėjo sprendimas Nr. 38SK-903-(14.38.110.)

Plotas: 0.0292 ha

[rašas galioja: Nuo 2017-10-03

10. Daikto registravimas ir kadastro žymos:

10.1.

Kadastrinius matavimus atliko (kadastro žyma)

RAIMONDA URBUTIENĖ

Daiktas: žemės sklypas Nr. 4400-4689-4280, aprašytas p. 2.1.

[registravimo pagrindas: 2008-06-19 Kvalifikacijos pažymėjimas Nr. 2M-M-381

2017-06-14 Nekilnojamojo daikto kadastro duomenų byla

[rašas galioja: Nuo 2017-10-03

10.2.

Suformuotas naujas (daikto registravimas)

Daiktas: žemės sklypas Nr. 4400-4689-4280, aprašytas p. 2.1.

[registravimo pagrindas: 2017-09-01 Nacionalinės žemės tarnybos teritorinio
skyriaus vedėjo sprendimas Nr. 38SK-903-(14.38.110.)

[rašas galioja: Nuo 2017-10-03

11. Registro pastabos ir nuorodos: įrašų nėra

12. Kita informacija: įrašų nėra

13. Informacija apie duomenų sandoriui tikslinimą: įrašų nėra

2017-10-03 13:33:47

Dokumentą atspausdino
Registratore



JURATĖ
DEVEIKIENĖ



Kadastros	Višlėvė	Janinios	blokas	sklypas					
datė namo Nr.	žemės sklypo kadastr. Nr.	3	4	2	6	0	0	3	445
Kaimas (miestelis)	Ykštėnėlik								
Sėlinija	Kavarsko								
Miestas (miestas)	dykūnų								
Apkeltis	Ulonas								
Gretinybė	Gretimo žemės sklypo kadastr. Nr.								Pastabos
1-4	3429/0003 415								(ai.)
4-5	3429/0003 102								M. J. Sedovas, S. Sedovienė, J. Piorienė, E. Piorienė, E. Kontinavičius, S. Bagavaitis,
5-15	3429/0003 110								J. Piorienė, A. Kontinavičius, E. Kontinavičius
15-1	3429/0003 150								E. Kontinavičius



Šis pētījums ir veidots, pamatojoties uz 2017. gada 1. ceturkšņa apkārtnes izpēti, kurā tika apkopoti dati par 1000 iedzīvotāju vidējo dzīvojamās platības izmaiņām. Šie dati ir apkopoti, pamatojoties uz 2017. gada 1. ceturkšņa apkārtnes izpēti, kurā tika apkopoti dati par 1000 iedzīvotāju vidējo dzīvojamās platības izmaiņām.

VI Anykščių miškų urėdija
(vairuok. patalpa)
vytautas.inčiūnas
Giedrius Pipras

Nacionalinės žemės tarnybos prie žemės ūkio ministerijos
įvykščių eilvinio

පාලිමයා

REFERENCES

100

U

QINX

Figure 1

 $\frac{1}{2}$

Paraisos

enjoyable.

Appendix

Specialty

1

UAB "ANYKŠČIŲ MATININKAS"

61-90-8002 section 802.2001/2002

Names	Parties	Notes
Barbas, David		

Victorinox

Woodward

211wines steel-	2017-08-
-----------------	----------

with a minimum of 1000

359



VALSTYBĖS ĮMONĖ REGISTRŲ CENTRAS

Vincas Kudirkas g. 18-3, 03105 Vilnius, tel. (8 5) 2888 262, faks. (8 5) 2888 311, el.p. info@registrucentras.lt

NEKILNOJAMOJO TURTO REGISTRO CENTRINIO DUOMENŲ BANKO IŠRAŠAS

2017-10-03 11:00:32

1. Nekilnojamojo turto registre įregistruotas turtas:

Registro Nr.: 44/2168078

Registro tipas: Žemės sklypas

Sudarymo data: 2017-09-18

Anykščių r. sav., Kavarsko sen., Pusbačių k.

Registro tvarkytojas: Valstybės įmonės Registrų centro Utenos filialas

2. Nekilnojamieji daiktai:

2.1.

Žemės sklypas

Anykščių r. sav., Kavarsko sen., Pusbačių k.

Unikalus daikto numeris: 4400-4709-7881

Žemės sklypo kadastro numeris ir kadastro

vietovės pavadinimas: 3428/0003:447 Janušavos k.v.

Daikto pagrindinė naudojimo paskirtis: Miškų ūkio

Žemės sklypo naudojimo būdas: Apsauginių miškų sklypai

Žemės sklypo plotas: 0.8335 ha

Miško žemės plotas: 0.7844 ha

Užstatyta teritorija: 0.0202 ha

Vandens telkinių plotas: 0.0289 ha

Nusausintos žemės plotas: 0.0202 ha

Žemės ūkio naudmenų našumo balas: 37.8

Matavimų tipas: Žemės sklypas suformuotas atliekant kadastrinius matavimus

Indeksuota žemės sklypo vertė: 970 Eur

Indeksuota miško vertė: 970 Eur

Indeksuota miško medynų vertė: 840 Eur

Žemės sklypo vertė: 256 Eur

Miško žemės ir medynų vertė: 256 Eur

Miško medynų vertė: 175 Eur

Vidutinė rinkos vertė: 1092 Eur

Vidutinės rinkos vertės nustatymo data: 2017-08-19

Vidutinės rinkos vertės nustatymo būdas: Masinis vertinimas

Kadastro duomenų nustatymo data: 2017-08-02

3. Daikto priklausiniai iš kito registro: įrašų nėra

4. Nuosavybė:

4.1.

Nuosavybės teisė

Savininkas: LIETUVOS RESPUBLIKA, a.k. 111105555

Daiktas: žemės sklypas Nr. 4400-4709-7881, aprašytas p. 2.1.

Įregistravimo pagrindas: 2017-09-01 Nacionalinės žemės tarnybos teritorinio skyriaus vedėjo sprendimas Nr. 38SK-901-(14.38.110.)

Įrašas galioja: Nuo 2017-10-03

5. Valstybės ir savivaldybių žemės patikėjimo teisė:

5.1.

Valstybinės žemės patikėjimo teisė

Patikėtinis: Nacionalinė žemės tarnyba prie Žemės ūkio ministerijos, a.k. 188704927

Daiktas: žemės sklypas Nr. 4400-4709-7881, aprašytas p. 2.1.

Įregistravimo pagrindas: 2017-09-01 Nacionalinės žemės tarnybos teritorinio skyriaus vedėjo sprendimas Nr. 38SK-901-(14.38.110.)

Įrašas galioja: Nuo 2017-10-03

6. Kitos daiktinės teisės:

6.1.

Servitutas - teisė ribotai naudotis sklypo dalimi kitais tikslais (visuomenės poreikiams, tarnaujantis)

Daiktas: žemės sklypas Nr. 4400-4709-7881, aprašytas p. 2.1.

[registravimo pagrindas: 2017-09-01 Nacionalinės žemės tarnybos teritorinio
skyriaus vedėjo sprendimas Nr. 38SK-901-(14.38.110.)
Plotas: 0.0643 ha
Aprašymas: Plane S
[rašas galioja: Nuo 2017-10-03

7. Juridiniai faktai: [rašų nėra

8. Žymos: [rašų nėra

9. Specialiosios žemės ir miško naudojimo sąlygos:

9.1. XXIX. Paviršinio vandens telkinių pakrantės apsaugos juostos

Daiktas: žemės sklypas Nr. 4400-4709-7881, aprašytas p. 2.1.
[registravimo pagrindas: 2017-09-01 Nacionalinės žemės tarnybos teritorinio
skyriaus vedėjo sprendimas Nr. 38SK-901-(14.38.110.)
Plotas: 0.0643 ha
[rašas galioja: Nuo 2017-10-03

9.2. XXIX. Paviršinio vandens telkinių apsaugos zonos
Daiktas: žemės sklypas Nr. 4400-4709-7881, aprašytas p. 2.1.
[registravimo pagrindas: 2017-09-01 Nacionalinės žemės tarnybos teritorinio
skyriaus vedėjo sprendimas Nr. 38SK-901-(14.38.110.)
Plotas: 0.7726 ha
[rašas galioja: Nuo 2017-10-03

9.3. XXVI. Miško naudojimo apribojimai
Daiktas: žemės sklypas Nr. 4400-4709-7881, aprašytas p. 2.1.
[registravimo pagrindas: 2017-09-01 Nacionalinės žemės tarnybos teritorinio
skyriaus vedėjo sprendimas Nr. 38SK-901-(14.38.110.)
Plotas: 0.7844 ha
[rašas galioja: Nuo 2017-10-03

9.4. XXI. Žemės sklypai, kuriuose įrengtos valstybei
priklausančios melioracijos sistemos bei įrenginiai
Daiktas: žemės sklypas Nr. 4400-4709-7881, aprašytas p. 2.1.
[registravimo pagrindas: 2017-09-01 Nacionalinės žemės tarnybos teritorinio
skyriaus vedėjo sprendimas Nr. 38SK-901-(14.38.110.)
Plotas: 0.0202 ha
[rašas galioja: Nuo 2017-10-03

10. Daikto registravimas ir kadastro žymos:

10.1. Kadastrinius matavimus atliko (kadastro žyma)
RAIMONDA URBUTIENĖ
Daiktas: žemės sklypas Nr. 4400-4709-7881, aprašytas p. 2.1.
[registravimo pagrindas: 2008-06-19 Kvalifikacijos pažymėjimas Nr. 2M-M-381
2017-08-02 Nekilnojamojo daikto kadastro duomenų byla
[rašas galioja: Nuo 2017-10-03

10.2. Suformuotas naujas (daikto registravimas)
Daiktas: žemės sklypas Nr. 4400-4709-7881, aprašytas p. 2.1.
[registravimo pagrindas: 2017-09-01 Nacionalinės žemės tarnybos teritorinio
skyriaus vedėjo sprendimas Nr. 38SK-901-(14.38.110.)
[rašas galioja: Nuo 2017-10-03


11. Registro pastabos ir nuorodos: [rašų nėra

12. Kita informacija: [rašų nėra

13. Informacija apie duomenų sandoriui tikslinimą: [rašų nėra

2017-10-03 11:00:32

Registratore



DEVEIKIENĖ

Genes and the Hierarchy of
Neurobiology



81 69 82

Šis poženklintais vielotais žemės aktyvo ribomis, apsaugomais 2024 m. žemės aktyvo patenkinimo-pašalinimo aktais, ir nustatyti plotų nuolatinių žemės paviršiaus (nuolatinių)

VĮ Anykščių miškų urėdija
Vyr. vald. J. Kriščiūnas
Giedrius Pipras

Nacionālās zemes tarnības priekšnieks
Aivars Šķiņķis

Patikrinom
UNIVERSITA. pedes

Dalrius Petraitas
(Vardas lietuviškai)

4. V (eig. rakalvīmas turētā jn)

A.V. (eigr. raskalavimas: turėti įlispandą nustatytas, ista (vymuogel)

STATIONER & PRINTER

JAB "ANYKŠČIŲ MATININKAS"

Kvalifikacija pelymėjuos 2M~M-5BI Siductus. 2308--06--19

Familia	Parasit	Varieta permixta	Data
Tetrahymenidae	<i>T. parvum</i>	<i>T. parvum</i> Dobos	2017-08-02
Euglenozoa	<i>E. sp.</i>	<i>Euglenozoa</i> Urbaniensis	2017-08-02
Tricostema	<i>T. sp.</i>	<i>Tricostema</i> Strella	2017-08-02



VALSTYBĖS ĮMONĖ REGISTRŲ CENTRAS

Vincu Kudirkos g. 18-3, 03105 Vilnius, tel. (8 5) 2688 262, faks. (8 5) 2688 311, el.p. info@registrucentras.lt

NEKILNOJAMOJO TURTO REGISTRO CENTRINIO DUOMENŲ BANKO IŠRAŠAS

2017-07-10 13:19:34

1. Nekilnojamojo turto registre įregistruotas turtas:

Registro Nr.: 44/2146377

Registro tipas: Žemės sklypas

Sudarymo data: 2017-07-04

Anykščių r. sav., Kavarsko sen., Naujokų k.

Registro tvarkytojas: Valstybės įmonės Registrų centro Utenos filialas

2. Nekilnojamieji daiktai:

2.1.

Žemės sklypas

Anykščių r. sav., Kavarsko sen., Naujokų k.

Unikalus daikto numeris: 4400-4631-2672

Žemės sklypo kadastro numeris ir kadastro

vietovės pavadinimas: 3460/0001:103 Repšėnų k.v.

Daikto pagrindinė naudojimo paskirtis: Miškų ūkio

Žemės sklypo naudojimo būdas: Apsaugintų miškų sklypai

Žemės sklypo plotas: 1.1831 ha

Miško žemės plotas: 1.1519 ha

Užstatyta teritorija: 0.0312 ha

Žemės ūkio naudmenų našumo balas: 1.0

Matavimų tipas: Žemės sklypas suformuotas atliekant kadastrinius matavimus

Indeksuota žemės sklypo vertė: 1946 Eur

Indeksuota miško vertė: 1946 Eur

Indeksuota miško medynų vertė: 1690 Eur

Žemės sklypo vertė: 512 Eur

Miško žemės ir medynų vertė: 512 Eur

Miško medynų vertė: 352 Eur

Vidutinė rinkos vertė: 2005 Eur

Vidutinės rinkos vertės nustatymo data: 2017-06-09

Vidutinės rinkos vertės nustatymo būdas: Masinis vertinimas

Kadastro duomenų nustatymo data: 2017-05-24

3. Daikto priklausiniai iš kito registro: įrašų nėra**4. Nuosavybė:**

4.1.

Nuosavybės teisė

Savininkas: LIETUVOS RESPUBLIKA, a.k. 111105555

Daiktas: žemės sklypas Nr. 4400-4631-2672, aprašytas p. 2.1.

Įregistravimo pagrindas: 2017-06-20 Nacionalinės žemės tarnybos teritorinio

skyriaus vedėjo sprendimas Nr. 38SK-585-(14.38.110.)

Įrašas galioja: Nuo 2017-07-10

5. Valstybės ir savivaldybių žemės patikėjimo teisė:

5.1.

Valstybinės žemės patikėjimo teisė

Patikėtinis: Nacionalinė žemės tarnyba prie Žemės ūkio ministerijos, a.k. 188704927

Daiktas: žemės sklypas Nr. 4400-4631-2672, aprašytas p. 2.1.

Įregistravimo pagrindas: 2017-06-20 Nacionalinės žemės tarnybos teritorinio skyriaus vedėjo sprendimas Nr. 38SK-585-(14.38.110.)

Įrašas galioja: Nuo 2017-07-10

6. Kitos daiktinės teisės : įrašų nėra**7. Juridiniai faktai: įrašų nėra****8. Žymos: įrašų nėra**

364

9. Specialiosios žemės ir miško naudojimo sąlygos:

9.1.

XXVI. Miško naudojimo apribojimai

Daiktas: žemės sklypas Nr. 4400-4631-2672, aprašytas p. 2.1.
[registravimo pagrindas: 2017-06-20 Nacionalinės žemės tarnybos teritorinio
skyriaus vedėjo sprendimas Nr. 38SK-585-(14.38.110.)
Plotas: 1.1519 ha
[rašas galioja: Nuo 2017-07-10

10. Daikto registravimas ir kadastro žymos:

10.1.

Suformuotas naujas (daikto registravimas)

Daiktas: žemės sklypas Nr. 4400-4631-2672, aprašytas p. 2.1.
[registravimo pagrindas: 2017-06-20 Nacionalinės žemės tarnybos teritorinio
skyriaus vedėjo sprendimas Nr. 38SK-585-(14.38.110.)
[rašas galioja: Nuo 2017-07-10

10.2.


Kadastrinius matavimus atliko (kadastro žyma)**VIRGINIJA IMBRASIENĖ**

Daiktas: žemės sklypas Nr. 4400-4631-2672, aprašytas p. 2.1.
[registravimo pagrindas: 2012-04-05 Kvalifikacijos pažymėjimas Nr. 2M-M-1763
2017-05-24 Nekilnojamojo daikto kadastro duomenų byla
[rašas galioja: Nuo 2017-07-10

11. Registro pastabos ir nuorodos: [rašų nėra**12. Kita informacija: [rašų nėra****13. Informacija apie duomenų sandoriui tikslinimą: [rašų nėra**

2017-07-10 13:19:34

Dokumentą atspausdino
Registratore

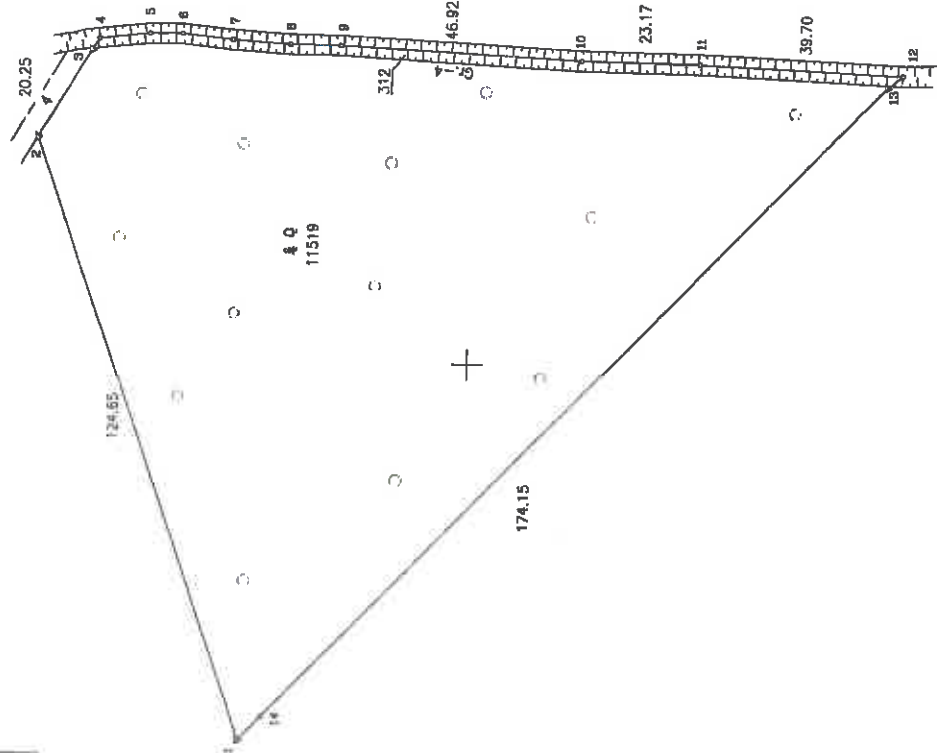


REGINA
KIAUŠIENĖ

ŽEMĖS SKLYPO PLANAS M 1:1000 Sklypo plotas 11831 m²

+

+




58200
150900

Linių atstaičių lentelė	
Greitumas	Atstumas
1-2	20.25
2-3	124.65
3-4	46.92
4-5	23.17
5-6	39.70
6-7	15
7-8	174.15
8-9	312
9-10	46.92
10-11	23.17
11-12	39.70
12-1	15

Kadastras:	vieta:	Paštas:	bičas	sklypas				
Žemės sklypo kadaistro Nr.								
		3	4	6	0	0	1	103

Galvė, namo Nr.	Naujoji
Kaimas (valstelis)	Kaimas
Seniūnija	Kaimas
Miestas (rajonas)	Anykščių
Apkritis	Utenos

Greitumas	Greitimo kėnis sklypo kadaistro Nr.	Paštas
1-2	3480/0001-72	D.Sapala, D.Sapala
2-4		4 metrų pločio kelias
4-12	3480/0004-02	G.I.
12-1	3480/0001-18	G.I.



Su patvirtintomis vietovės žemės sklypo ribomis, apibrėžtomis 2015 m. rugsėjo mėn. 04 m. 12 d. žemės sklypo pakeičiamuoju pareiškimo akte, ir nustatyti jo plotą bei žemės savininkas (naudotojas):
 UAB Anykščių mielių urėdija
 (vardas, pavardė) *Sigitas Kuznetsov* (parašas) *Sigitas Kuznetsov* (spaudra)

Nacionalinės žemės tarnybos prie Žemės ūkio ministro biuro
 Anykščių skyriaus Vėlinės Čarys
 Padirius: *Valdas Čarys*
 SUDERINTA: *Valdas Čarys* (parašas) *Valdas Čarys* (spaudra)
 (Pavardė, pavardė) (Parašas ir pavardė) (Data) 2017-05-24

UAB "ANYKŠČIŲ MATININKAS"
 I.Biliūno g. 4-A, Anykščiai LT-28104

Pareigos	Pareigos	Data
Direktorius	Vytautas Golas	2017-05-24
Vyr. Specialistė	Vergilija Imbrantienė	2017-05-24



VALSTYBĖS ĮMONĖ REGISTRŲ CENTRAS

Vincio Kudirkos g. 18-3, 03105 Vilnius, tel. (8 5) 2688 262, faks. (8 5) 2688 311, el.p. info@registrucentras.lt

NEKILNOJAMOJO TURTO REGISTRO CENTRINIO DUOMENŲ BANKO IŠRAŠAS

2017-07-10 13:48:59

1. Nekilnojamojo turto registre įregistruotas turtas:

Registro Nr.: 44/2146471

Registro tipas: Žemės sklypas

Sudarymo data: 2017-07-04

Anykščių r. sav., Kavarsko sen., Maželių k.

Registro tvarkytojas: Valstybės įmonės Registrų centro Utenos filialas

2. Nekilnojamieji daiktai:

2.1.

Žemės sklypas

Anykščių r. sav., Kavarsko sen., Maželių k.

Unikalus daikto numeris: 4400-4631-0534

Žemės sklypo kadastro numeris ir kadastro

vietovės pavadinimas: 3460/0001:104 Repšėnų k.v.

Daikto pagrindinė naudojimo paskirtis: Miškų ūkio

Žemės sklypo naudojimo būdas: Apsauginių miškų sklypai

Žemės sklypo plotas: 5.5737 ha

Miško žemės plotas: 5.3462 ha

Kelių plotas: 0.0768 ha

Užstatyta teritorija: 0.0566 ha

Vandens telkinių plotas: 0.0941 ha

Nusausintos žemės plotas: 0.0941 ha

Žemės ūkio naudmenų našumo balas: 1.0

Matavimų tipas: Žemės sklypas suformuotas atliekant kadastrinius matavimus

Indeksuota žemės sklypo vertė: 3354 Eur

Indeksuota miško vertė: 3354 Eur

Indeksuota miško medynų vertė: 2189 Eur

Žemės sklypo vertė: 1184 Eur

Miško žemės ir medynų vertė: 1184 Eur

Miško medynų vertė: 456 Eur

Vidutinė rinkos vertė: 3819 Eur

Vidutinės rinkos vertės nustatymo data: 2017-06-08

Vidutinės rinkos vertės nustatymo būdas: Masinis vertinimas

Kadastro duomenų nustatymo data: 2017-04-20

3. Daikto priklausiniai iš kito registro: įrašų nėra**4. Nuosavybė:**

4.1.

Nuosavybės teisė

Savininkas: LIETUVOS RESPUBLIKA, a.k. 111105555

Daiktas: žemės sklypas Nr. 4400-4631-0534, aprašytas p. 2.1.

Įregistravimo pagrindas: 2017-06-20 Nacionalinės žemės tarnybos teritorinio skyriaus vedėjo sprendimas Nr. 38SK-586-(14.38.110.)

Įrašas galioja: Nuo 2017-07-10

5. Valstybės ir savivaldybių žemės patikėjimo teisė:

5.1.

Valstybinės žemės patikėjimo teisė

Patikėtinis: Nacionalinė žemės tarnyba prie Žemės ūkio ministerijos, a.k. 188704927

Daiktas: žemės sklypas Nr. 4400-4631-0534, aprašytas p. 2.1.

Įregistravimo pagrindas: 2017-06-20 Nacionalinės žemės tarnybos teritorinio skyriaus vedėjo sprendimas Nr. 38SK-586-(14.38.110.)

Įrašas galioja: Nuo 2017-07-10

6. Kitos daiktinės teisės:

6.1.

Kelio servitutas - teisė važiuoti transporto priemonėmis, naudotis pėsčiųjų taku, varyti galvijus (tarnaujantis)

367

Daiktas: žemės sklypas Nr. 4400-4631-0534, aprašytas p. 2.1.
[registravimo pagrindas: 2017-06-20 Nacionalinės žemės tarnybos teritorinio
skyriaus vedėjo sprendimas Nr. 38SK-586-(14.38.110.)

Plotas: 0.0768 ha

Aprašymas: Servitutas paž. simboliu "S1"

[rašas galioja: Nuo 2017-07-10

6.2.

Kelio servitutas - teisė važiuoti transporto priemonėmis,
naudoti pėsčiųjų taku, varyti galvijus (tarnaujantis)

Daiktas: žemės sklypas Nr. 4400-4631-0534, aprašytas p. 2.1.

[registravimo pagrindas: 2017-06-20 Nacionalinės žemės tarnybos teritorinio
skyriaus vedėjo sprendimas Nr. 38SK-586-(14.38.110.)

Plotas: 0.0271 ha

Aprašymas: Servitutas paž. simboliu "S"

[rašas galioja: Nuo 2017-07-10

7. Juridiniai faktai: įrašų nėra

8. Žymos: įrašų nėra

9. Specialiosios žemės ir miško naudojimo sąlygos:

9.1.

XXVI. Miško naudojimo apribojimai

Daiktas: žemės sklypas Nr. 4400-4631-0534, aprašytas p. 2.1.

[registravimo pagrindas: 2017-06-20 Nacionalinės žemės tarnybos teritorinio
skyriaus vedėjo sprendimas Nr. 38SK-586-(14.38.110.)

Plotas: 5.3462 ha

[rašas galioja: Nuo 2017-07-10

9.2.

XXI. Žemės sklypai, kuriuose įrengtos valstybei
priklausančios melioracijos sistemos bei įrenginiai

Daiktas: žemės sklypas Nr. 4400-4631-0534, aprašytas p. 2.1.

[registravimo pagrindas: 2017-06-20 Nacionalinės žemės tarnybos teritorinio
skyriaus vedėjo sprendimas Nr. 38SK-586-(14.38.110.)

Plotas: 0.0941 ha

[rašas galioja: Nuo 2017-07-10

10. Daikto registravimas ir kadastro žymos:

10.1.

Suformuotas naujas (daikto registravimas)

Daiktas: žemės sklypas Nr. 4400-4631-0534, aprašytas p. 2.1.

[registravimo pagrindas: 2017-06-20 Nacionalinės žemės tarnybos teritorinio
skyriaus vedėjo sprendimas Nr. 38SK-586-(14.38.110.)

[rašas galioja: Nuo 2017-07-10

10.2.

Kadastrinius matavimus atliko (kadastro žyma)

VIRGINIJA IMBRASIENĖ

Daiktas: žemės sklypas Nr. 4400-4631-0534, aprašytas p. 2.1.

[registravimo pagrindas: 2012-04-05 Kvalifikacijos pažymėjimas Nr. 2M-M-1763

2017-05-24 Nekilnojamojo daikto kadastro duomenų byla

[rašas galioja: Nuo 2017-07-10

11. Registro pastabos ir nuorodos: įrašų nėra

12. Kita informacija: įrašų nėra

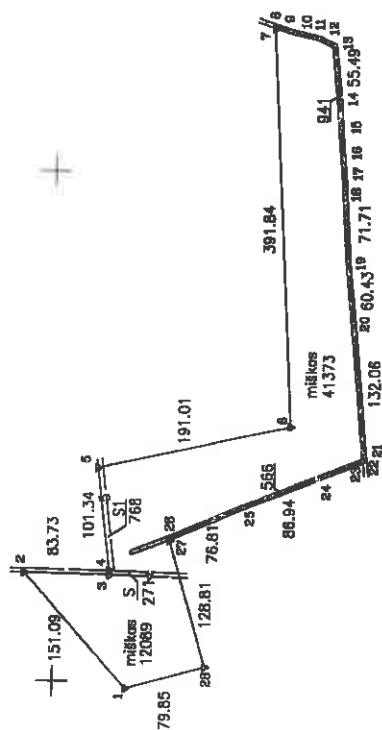
13. Informacija apie duomenų sandoriui tikslinimą: įrašų nėra

2017-07-10 13:48:59

Dokumentą atspausdino
Registratore



REGINA
KIAUŠIENĖ



000854150000

[illegible]

Kadastru:	vieloš	Reģistrācija	bišas	atpaka
Zemes atpaka kadastru Nr. 3 4 8 0 0 0 1				

Galve, mano Nr.	
Mėšalynė	
Kaimas (miestelis)	
Seniūnija	
Kovarslo	
Miestas (vaizdas)	
Apykštė	
Uterios	

Gretimybė	Gretimo žemės sklypo kodastro Nr.	Pastabas
1-2	3469/0001:18	G.I.
2-5	3469/0001:98	A.Džianna
5-8	3469/0001:101	G.I.
8-22	3469/0004:82	G.I.
22-23	3469/0001:38	G.I.
23-1	3469/0001:83	UAB "Eurodomat 2"



Ja pabeidzinātājs vēloties kļūst atļopus rīkāt, aprīlī 2017 m.
14 mēn. 12 d. izmēd atļopus pabeidzinātājam atkā, ir mēdētū pēdū rīkāt
izmēd savīdīkus (mānīdīkus):
UAB Izpildītā mēdētū vīdētū
izmēd, izmēdētū
(izmēdētū)
(izmēdētū)

funcionários bem pagos por quem não ministrou

Anybody . . .

atkinson

UNDERPRINTA:

6

1

1

with the following information:

ANYK

MATERN

1

Paraisoa

valorina

Specialist

1

1

1

LAB" ANYKŠČIŲ MATEMATIKAS"

RECEIVED 10-1-68

47162-19 Macmillan 4-4 2 00000000

<p>Partida especial</p>	
--------------------------------	--

Member Name	SM

00106	postale Bundesbank	
00107	Bundesbank	

17A7

[illegible]



VALSTYBĖS ĮMONĖ REGISTRŲ CENTRAS

Vincio Kudirkos g. 18-3, 03105 Vilnius, tel. (8 5) 2688 262, faks. (8 5) 2688 311, el.p. info@registrucentras.lt

NEKILNOJAMOJO TURTO REGISTRO CENTRINIO DUOMENŲ BANKO IŠRAŠAS

2017-09-26 13.22:00

1. Nekilnojamojo turto registre [registruotas turtas:

Registro Nr.: 44/2153312

Registro tipas: Žemės sklypas

Sudarymo data: 2017-08-07

Anykščių r. sav., Kavarsko sen., Dabužių I k.

Registro tvarkytojas: Valstybės įmonės Registrų centro Utenos filialas

2. Nekilnojamieji daiktai:

2.1.

Žemės sklypas

Anykščių r. sav., Kavarsko sen., Dabužių I k.

Unikalus daikto numeris: 4400-4693-4010

Žemės sklypo kadastro numeris ir kadastro

vietovės pavadinimas: 3460/0001:105 Repšėnų k.v.

Daikto pagrindinė naudojimo paskirtis: Miškų ūkio

Žemės sklypo naudojimo būdas: Ūkinių miškų sklypai

Žemės sklypo plotas: 11.4050 ha

Miško žemės plotas: 11.0091 ha

Kelių plotas: 0.0879 ha

Vandens telkinių plotas: 0.3080 ha

Žemės ūkio naudmenų našumo balas: 1.0

Matavimų tipas: Žemės sklypas suformuotas atliekant kadastrinius matavimus

Indeksuota žemės sklypo vertė: 22518 Eur

Indeksuota miško vertė: 22518 Eur

Indeksuota miško medynų vertė: 20333 Eur

Žemės sklypo vertė: 5602 Eur

Miško žemės ir medynų vertė: 5602 Eur

Miško medynų vertė: 4236 Eur

Vidutinė rinkos vertė: 23133 Eur

Vidutinės rinkos vertės nustatymo data: 2017-08-22

Vidutinės rinkos vertės nustatymo būdas: Masinis vertinimas

Kadastro duomenų nustatymo data: 2017-08-22

3. Daikto priklausiniai iš kito registro: įrašų nėra**4. Nuosavybė:**

4.1.

Nuosavybės teisė

Savininkas: LIETUVOS RESPUBLIKA, a.k. 111105555

Daiktas: žemės sklypas Nr. 4400-4693-4010, aprašytas p. 2.1.

[registravimo pagrindas: 2017-09-12 Nacionalinės žemės tarnybos teritorinio skyriaus vedėjo sprendimas Nr. 38SK-912-(14.38.110)]

[rašas galioja: Nuo 2017-09-26]

5. Valstybės ir savivaldybių žemės patikėjimo teisė:

5.1.

Valstybinės žemės patikėjimo teisė

Patikėtinis: Nacionalinė žemės tarnyba prie Žemės ūkio ministerijos, a.k. 188704927

Daiktas: žemės sklypas Nr. 4400-4693-4010, aprašytas p. 2.1.

[registravimo pagrindas: 2017-09-12 Nacionalinės žemės tarnybos teritorinio skyriaus vedėjo sprendimas Nr. 38SK-912-(14.38.110)]

[rašas galioja: Nuo 2017-09-26]

6. Kitos daiktinės teisės: įrašų nėra**7. Juridiniai faktai: įrašų nėra****8. Žymos: įrašų nėra**

9. Specialiosios žemės ir miško naudojimo sąlygos:

9.1.

XXVI. Miško naudojimo apribojimai

Daiktas: žemės sklypas Nr. 4400-4693-4010, aprašytas p. 2.1.

[registravimo pagrindas: 2017-09-12 Nacionalinės žemės tarnybos teritorinio skyriaus vedėjo sprendimas Nr. 38SK-912-(14.38.110)]

Plotas: 11.0091 ha

[rašas galioja: Nuo 2017-09-26]

9.2.

II. Kelių apsaugos zonos

Daiktas: žemės sklypas Nr. 4400-4693-4010, aprašytas p. 2.1.

[registravimo pagrindas: 2017-09-12 Nacionalinės žemės tarnybos teritorinio skyriaus vedėjo sprendimas Nr. 38SK-912-(14.38.110)]

Plotas: 0.2226 ha

[rašas galioja: Nuo 2017-09-26]

10. Daikto registravimas ir kadastro žymos:

10.1.

Suformuotas naujas (daikto registravimas)

Daiktas: žemės sklypas Nr. 4400-4693-4010, aprašytas p. 2.1.

[registravimo pagrindas: 2017-09-12 Nacionalinės žemės tarnybos teritorinio skyriaus vedėjo sprendimas Nr. 38SK-912-(14.38.110)]

[rašas galioja: Nuo 2017-09-26]

10.2.

Kadastrinius matavimus atliko (kadastro žyma)**VIRGINIJA IMBRASIENĖ**

Daiktas: žemės sklypas Nr. 4400-4693-4010, aprašytas p. 2.1.

[registravimo pagrindas: 2012-04-05 Kvalifikacijos pažymėjimas Nr. 2M-M-1763]

2017-08-22 Nekilnojamojo daikto kadastro duomenų byla

[rašas galioja: Nuo 2017-09-26]

11. Registro pastabos ir nuorodos: įrašų nėra**12. Kita informacija: įrašų nėra****13. Informacija apie duomenų sandoriui tikslinimą: įrašų nėra**

2017-09-26 13:22:00

Dokumentą atspausdino
Registratore

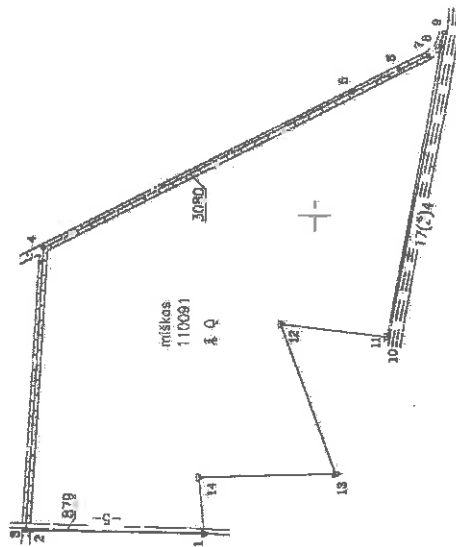
MPS -

MARGARITA
VELICKAITĖ

Zemės sklypo išdėtymo schema



58530 154506



Gravimetry	Liquid emulsions	Latexes
1-2	170.51	5.86
3-4	292.54	341.65
5-6	53.09	31.92
7-8	12.85	14.71
9-10	109.38	0.81
10-11	10.11	106.07
12-13	134.61	335.27
14	13.14	

Kadastre:	vielové	Registru	bloky	sklype
Země sklypo kadastro №: 3 4 6 0 0 0 1				

Garvē, nāmo Nr.	
Kaima (mēslola)	
Sēnīnīja	
Ļaudas (rajonas)	
Apdzītāji	
Uzskaites	
Apdzītis	

Gretlinyob	Gretlino žemės sklypo kadaistro Nr.	Pastabos
1-9	3465/0001: 21	G.I.
9-10		14 metrų plotio kelias
10-13	3465/0001: 78	D.Standulėnė
13-1	3465/0001: 76	A.Sieškaus, A.Sieškaus, M.Alekšaitienė, E.Veilčiūtė, A.Vaičiūnaičiai, S.Balobos, K.Turmantienė

Šo pakeiklinois ietobeļā ietendē skilpo rliomā, apriētiomis 2017. m. 04. mēn. 13 d. ietendē skilpo pētēktilino-pērdēmois ākē, ir iustāyē: pēstē ākēdēv.

Vl. Anykūchy mīstikų ardijs.
Viršas, pavidol.

12

अष्टमः (अष्टमः)

Symptoms

Nacionalinės žemės tarnybos prie Žemės ūkio ministerijos

511

2

1. *Journal of the American Medical Association*, 1997; 277: 1033-1038.

22

11

1

11. A

100

Two

1

6	7
---	---

11

•

1

UAB "ANYKŠČIU KATININKAS"

7130C...4-1 341E9yaa0 E-V. = 0.000000

உள்ளேயே இருக்கவேண்டாம்

Vardax Worldwide

[illegible]

Find Your Business and Us!

1012

The graph plots 'Days since start of study' on the x-axis (0 to 14) against 'Days since last rainfall' on the y-axis (0 to 14). The data points are connected by lines, showing a series of peaks and troughs that represent the timing of rainfall events. The peaks occur at approximately x=1, x=3, x=5, x=7, x=9, x=11, and x=13, with y-values ranging from 1 to 14. The troughs occur at approximately x=2, x=4, x=6, x=8, x=10, and x=12, with y-values ranging from 0 to 13.

bioRxiv preprint doi: <https://doi.org/10.1101/000000>; this version posted January 1, 2016. The copyright holder for this preprint (which was not certified by peer review) is the author/funder, who has granted bioRxiv a license to display the preprint in perpetuity. It is made available under aCC-BY-NC-ND 4.0 International license.

372



VALSTYBĖS ĮMONĖ REGISTRŲ CENTRAS

Vincu Kudirkos g. 18-3, 03105 Vilnius, tel. (8 5) 2688 262, faks. (8 5) 2688 311, el.p. info@registrucentras.lt

NEKILNOJAMOJO TURTO REGISTRO CENTRINIO DUOMENŲ BANKO IŠRAŠAS

2017-10-03 08:46:35

1. Nekilnojamojo turto registre įregistruotas turtas:

Registro Nr.: 44/2164521

Registro tipas: Žemės sklypas

Sudarymo data: 2017-09-11

Anykščių r. sav., Kavarsko sen., Dabužių I k.

Registro tvarkytojas: Valstybės įmonės Registrų centro Utenos filialas

2. Nekilnojamieji daiktai:

2.1.

Žemės sklypas

Anykščių r. sav., Kavarsko sen., Dabužių I k.

Unikalus daikto numeris: 4400-4654-3093

Žemės sklypo kadastro numeris ir kadastro

vietovės pavadinimas: 3460/0001:106 Repšėnų k.v.

Daikto pagrindinė naudojimo paskirtis: Miškų ūkio

Žemės sklypo naudojimo būdas: Ūkinių miškų sklypai

Žemės sklypo plotas: 9.7198 ha

Miško žemės plotas: 9.3204 ha

Vandens telkinių plotas: 0.3994 ha

Žemės ūkio naudmenų našumo balas: 1.0

Matavimų tipas: Žemės sklypas suformuotas atliekant kadastrinius matavimus

Indeksuota žemės sklypo vertė: 13573 Eur

Indeksuota miško vertė: 13573 Eur

Indeksuota miško medynų vertė: 12029 Eur

Žemės sklypo vertė: 3471 Eur

Miško žemės ir medynų vertė: 3471 Eur

Miško medynų vertė: 2506 Eur

Vidutinė rinkos vertė: 14459 Eur

Vidutinės rinkos vertės nustatymo data: 2017-06-29

Vidutinės rinkos vertės nustatymo būdas: Masinis vertinimas

Kadastro duomenų nustatymo data: 2017-06-23

3. Daikto priklausiniai iš kito registro: įrašų nėra**4. Nuosavybė:**

4.1.

Nuosavybės teisė

Savininkas: LIETUVOS RESPUBLIKA, a.k. 111105555

Daiktas: Žemės sklypas Nr. 4400-4654-3093, aprašytas p. 2.1.

Įregistravimo pagrindas: 2017-08-24 Nacionalinės žemės tarnybos teritorinio

skyriaus vedėjo sprendimas Nr. 38SK-849-(14.38.110.)

Įrašas galioja: Nuo 2017-10-03

5. Valstybės ir savivaldybių žemės patikėjimo teisė:

5.1.

Valstybinės žemės patikėjimo teisė

Patikėtinis: Nacionalinė žemės tarnyba prie Žemės ūkio ministerijos, a.k. 188704927

Daiktas: žemės sklypas Nr. 4400-4654-3093, aprašytas p. 2.1.

Įregistravimo pagrindas: 2017-08-24 Nacionalinės žemės tarnybos teritorinio

skyriaus vedėjo sprendimas Nr. 38SK-849-(14.38.110.)

Įrašas galioja: Nuo 2017-10-03

6. Kitos daiktinės teisės: įrašų nėra**7. Juridiniai faktai: įrašų nėra****8. Žymos: įrašų nėra**

843

9. Specialiosios žemės ir miško naudojimo sąlygos:

9.1.

XXVI. Miško naudojimo apribojimai

Daiktas: žemės sklypas Nr. 4400-4654-3093, aprašytas p. 2.1.

[registravimo pagrindas: 2017-08-24 Nacionalinės žemės tarnybos teritorinio
skyriaus vedėjo sprendimas Nr. 38SK-849-(14.38.110.)

Plotas: 9.3204 ha

[rašas galioja: Nuo 2017-10-03

10. Daikto registravimas ir kadastro žymos:

10.1.

Kadastrinius matavimus atliko (kadastro žyma)

VIRGINIJA IMBRASIENĖ

Daiktas: žemės sklypas Nr. 4400-4654-3093, aprašytas p. 2.1.

[registravimo pagrindas: 2012-04-05 Kvalifikacijos pažymėjimas Nr. 2M-M-1763

2017-06-23 Nekilnojamojo daikto kadastro duomenų byla

[rašas galioja: Nuo 2017-10-03

10.2.

Suformuotas naujas (daikto registravimas)

Daiktas: žemės sklypas Nr. 4400-4654-3093, aprašytas p. 2.1.

[registravimo pagrindas: 2017-08-24 Nacionalinės žemės tarnybos teritorinio

skyriaus vedėjo sprendimas Nr. 38SK-849-(14.38.110.)

[rašas galioja: Nuo 2017-10-03

11. Registro pastabos ir nuorodos: [rašų nėra**12. Kita informacija: [rašų nėra****13. Informacija apie duomenų sandoriui tikslinimą: [rašų nėra**

2017-10-03 08:46:35

Dokumentą atspausdino
RegistratoreJURATĖ
DEVEIKIENĖ

325



VALSTYBĖS ĮMONĖ REGISTRŲ CENTRAS

Vincio Kudirkos g. 18-3, 03105 Vilnius, tel. (8 5) 2688 262, faks. (8 5) 2688 311, el.p. info@registrucentras.lt

NEKILNOJAMOJO TURTO REGISTRO CENTRINIO DUOMENŲ BANKO IŠRAŠAS

2017-10-03 09:12:02

1. Nekilnojamojo turto registre įregistruotas turtas:

Registro Nr.: 44/2165057

Registro tipas: Žemės sklypas

Sudarymo data: 2017-09-12

Anykščių r. sav., Kavarsko sen., Dabužių I k.

Registro tvarkytojas: Valstybės įmonės Registrų centro Utenos filialas

2. Nekilnojamieji daiktai:

2.1.

Žemės sklypas

Anykščių r. sav., Kavarsko sen., Dabužių I k.

Unikalus daikto numeris: 4400-4657-0825

Žemės sklypo kadastro numeris ir kadastro

vietovės pavadinimas: 3460/0001:107 Repšėnų k.v.

Daikto pagrindinė naudojimo paskirtis: Miškų ūkio

Žemės sklypo naudojimo būdas: Ūkinių miškų sklypai

Žemės sklypo plotas: 29.8284 ha

Miško žemės plotas: 29.2410 ha

Kelių plotas: 0.3680 ha

Vandens telkinių plotas: 0.2194 ha

Žemės ūkio naudmenų našumo balas: 1.0

Matavimų tipas: Žemės sklypas suformuotas atliekant kadastrinius matavimus

Indeksuota žemės sklypo vertė: 36386 Eur

Indeksuota miško vertė: 36386 Eur

Indeksuota miško medynų vertė: 33106 Eur

Žemės sklypo vertė: 8947 Eur

Miško žemės ir medynų vertė: 8947 Eur

Miško medynų vertė: 6897 Eur

Vidutinė rinkos vertė: 39896 Eur

Vidutinės rinkos vertės nustatymo data: 2017-07-03

Vidutinės rinkos vertės nustatymo būdas: Masinis vertinimas

Kadastro duomenų nustatymo data: 2017-06-23

3. Daikto priklausiniai iš kito registro: įrašų nėra

4. Nuosavybė:

4.1.

Nuosavybės teisė

Savininkas: LIETUVOS RESPUBLIKA, a.k. 111105555

Daiktas: žemės sklypas Nr. 4400-4657-0825, aprašytas p. 2.1.

[registravimo pagrindas: 2017-08-24 Nacionalinės žemės tarnybos teritorinio skyriaus vedėjo sprendimas Nr. 38SK-852-(14.38.110.)

[rašas galioja: Nuo 2017-10-03

5. Valstybės ir savivaldybių žemės patikėjimo teisė:

5.1.

Valstybinės žemės patikėjimo teisė

Patikėtinis: Nacionalinė žemės tarnyba prie Žemės ūkio ministerijos, a.k. 188704927

Daiktas: žemės sklypas Nr. 4400-4657-0825, aprašytas p. 2.1.

[registravimo pagrindas: 2017-08-24 Nacionalinės žemės tarnybos teritorinio skyriaus vedėjo sprendimas Nr. 38SK-852-(14.38.110.)

[rašas galioja: Nuo 2017-10-03

6. Kitos daiktinės teisės:

6.1.

Kelio servitutas - teisė važiuoti transporto priemonėmis, naudotis pėsčiųjų taku, varyti galvijus (tarnaujantis)

Daiktas: žemės sklypas Nr. 4400-4657-0825, aprašytas p. 2.1.

[registravimo pagrindas:

2017-08-24 Nacionalinės žemės tarnybos teritorinio

skyriaus vedėjo sprendimas Nr. 38SK-852-(14.38.110.)
Plotas: 0.368 ha
Aprašymas: Plane S
Įrašas galioja: Nuo 2017-10-03

7. Juridiniai faktai: įrašų nėra

8. Žymos: įrašų nėra

9. Specialiosios žemės ir miško naudojimo sąlygos:

9.1.

XXIX. Paviršinio vandens telkinių apsaugos zonos
Daiktas: žemės sklypas Nr. 4400-4657-0825, aprašytas p. 2.1.
Įregistravimo pagrindas: 2017-08-24 Nacionalinės žemės tarnybos teritorinio
skyriaus vedėjo sprendimas Nr. 38SK-852-(14.38.110.)
Plotas: 6.6979 ha
Įrašas galioja: Nuo 2017-10-03

9.2.

XXVI. Miško naudojimo apribojimai
Daiktas: žemės sklypas Nr. 4400-4657-0825, aprašytas p. 2.1.
Įregistravimo pagrindas: 2017-08-24 Nacionalinės žemės tarnybos teritorinio
skyriaus vedėjo sprendimas Nr. 38SK-852-(14.38.110.)
Plotas: 29.241 ha
Įrašas galioja: Nuo 2017-10-03

10. Daikto registravimas ir kadastro žymos:

10.1.

Kadastrinius matavimus atliko (kadastro žyma)
VIRGINIJA IMBRASIENĖ
Daiktas: žemės sklypas Nr. 4400-4657-0825, aprašytas p. 2.1.
Įregistravimo pagrindas: 2012-04-05 Kvalifikacijos pažymėjimas Nr. 2M-M-1763
2017-06-30 Nekilnojamojo daikto kadastro duomenų byla
Įrašas galioja: Nuo 2017-10-03

10.2.

Suformuotas naujas (daikto registravimas)
Daiktas: žemės sklypas Nr. 4400-4657-0825, aprašytas p. 2.1.
Įregistravimo pagrindas: 2017-08-24 Nacionalinės žemės tarnybos teritorinio
skyriaus vedėjo sprendimas Nr. 38SK-852-(14.38.110.)
Įrašas galioja: Nuo 2017-10-03

11. Registro pastabos ir nuorodos: įrašų nėra

12. Kita informacija: įrašų nėra

13. Informacija apie duomenų sandoriui tikslinimą: įrašų nėra

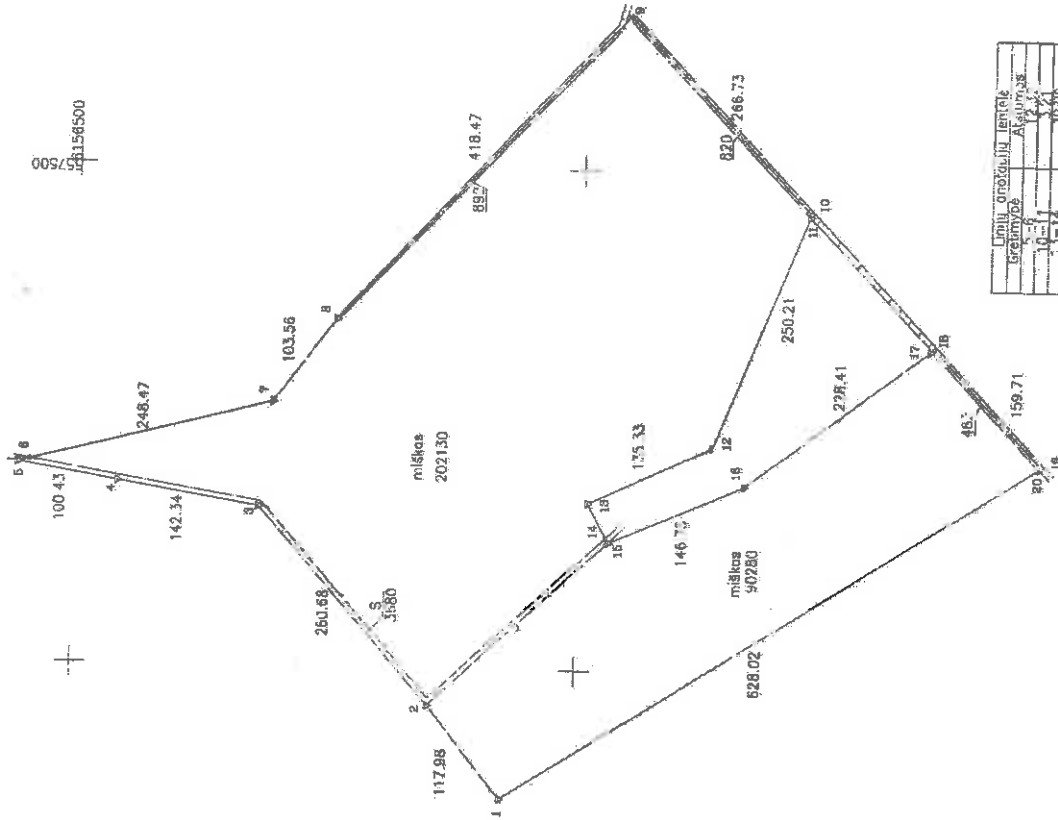
2017-10-03 09:12:02

Dokumentą atspausdino
Registratore



JÜRATĖ
DEVEIKIENĖ

ŽEMĖS SKLYPO PLANAS M 1:5000 Sklypo plotas 298284 m²




Umių oro sąlygų lentelė	greimybės	Atspindys
10-1	10	10
11-1	11	11
12-1	12	12
13-1	13	13
14-1	14	14
15-1	15	15
16-1	16	16
17-1	17	17
18-1	18	18
19-1	19	19
20-1	20	20

Kadastro	vieta	žemės sklypo kadastro Nr.	žemės sklypo kadastro Nr.	žemės sklypo kadastro Nr.	žemės sklypo kadastro Nr.
1	2	3	4	5	6
7	8	9	10	11	12

Galios, namo Nr.	
Kaimas (miestelis)	Valučių I
Seniūnija	Kaunaitis
Miestas (rajonas)	Anykščių
Apkritis	Utenos

Grėtymys	Grėtumo žemės sklypo kadastro Nr.	Pastabas
1-4	3410/0004:38	G.I.
4-9		VP
9-10	3460/0004:21	G.I.
10-18		VP
18-1	3460/0004:21	G.I.



Su pažymėjimu vietoje žemės sklypo ribomis, aprašytomis 2008.04.10 d. žemės sklypo pažymėjimo-pažymymo akte, ir nuosavybės teisės į žemės pavilnią (nuosavybės) V. Anykščių miškų urėdijai (nuosavybės)

Pažymėjimo (nuosavybės) Sigitas Jankauskas (nuosavybės)

Nacionalinės žemės tarnybos prie Žemės ūkio ministro 100-15 p. p. Anykščių skyrius
Policijos SUBORDINACIJA
Jelutis Petrasas (nuosavybės)

A.V. (jeigu reikalingas linijai antspaudų nustatymas įrašymuose)

ANYKŠČIŲ

UAB "ANYKŠČIŲ MATININKAS"
180100000-0-0-0, Anykščiai LT-28014

Parosmos	Prekės	Vieta, paviršius	Data
1	1	Viršaus Galas	2007-06-30
2	2	Viršaus Galas	2007-06-30
3	3	Viršaus Galas	2007-06-30
4	4	Viršaus Galas	2007-06-30
5	5	Viršaus Galas	2007-06-30
6	6	Viršaus Galas	2007-06-30
7	7	Viršaus Galas	2007-06-30
8	8	Viršaus Galas	2007-06-30
9	9	Viršaus Galas	2007-06-30
10	10	Viršaus Galas	2007-06-30
11	11	Viršaus Galas	2007-06-30
12	12	Viršaus Galas	2007-06-30
13	13	Viršaus Galas	2007-06-30
14	14	Viršaus Galas	2007-06-30
15	15	Viršaus Galas	2007-06-30
16	16	Viršaus Galas	2007-06-30
17	17	Viršaus Galas	2007-06-30
18	18	Viršaus Galas	2007-06-30
19	19	Viršaus Galas	2007-06-30
20	20	Viršaus Galas	2007-06-30



2007-06-30

2007-06-30

2007-06-30

2007-06-30

2007-06-30

2007-06-30

2007-06-30

2007-06-30

2007-06-30

2007-06-30

2007-06-30

2007-06-30

2007-06-30

2007-06-30

2007-06-30

2007-06-30

2007-06-30

2007-06-30

2007-06-30

2007-06-30

2007-06-30

2007-06-30

2007-06-30

2007-06-30

2007-06-30

2007-06-30

2007-06-30

2007-06-30

2007-06-30

2007-06-30

2007-06-30

2007-06-30

2007-06-30

2007-06-30

2007-06-30

2007-06-30

2007-06-30

2007-06-30

2007-06-30

2007-06-30

2007-06-30

2007-06-30

2007-06-30

2007-06-30



VALSTYBĖS ĮMONĖ REGISTRŲ CENTRAS

Vincų Kudirkos g. 18-3, 03105 Vilnius, tel. (8 5) 2688 262, faks. (8 5) 2688 311, el.p. info@registrucentras.lt

NEKILNOJAMOJO TURTO REGISTRO CENTRINIO DUOMENŲ BANKO IŠRAŠAS

2017-10-02 16:22:17

1. Nekilnojamojo turto registre įregistruotas turtas:

Registro Nr.: 44/2165065

Registro tipas: Žemės sklypas

Sudarymo data: 2017-09-12

Anykščių r. sav., Kavarsko sen., Dabužių I k.

Registro tvarkytojas: Valstybės įmonės Registrų centro Utenos filialas

2. Nekilnojamieji daiktai:

2.1.

Žemės sklypas

Anykščių r. sav., Kavarsko sen., Dabužių I k.

Unikalus daikto numeris: 4400-4641-8351

Žemės sklypo kadastro numeris ir kadastro

vietovės pavadinimas: 3460/0001:108 Repšėnų k.v.

Daikto pagrindinė naudojimo paskirtis: Miškų ūkio

Žemės sklypo naudojimo būdas: Ūkinių miškų sklypai

Žemės sklypo plotas: 0.8049 ha

Miško žemės plotas: 0.2381 ha

Vandens telkinių plotas: 0.0742 ha

Kitos žemės plotas: 0.4926 ha

Žemės ūkio naudmenų našumo balas: 1.0

Matavimų tipas: Žemės sklypas suformuotas atliekant kadastrinius matavimus

Indeksuota žemės sklypo vertė: 69 Eur

Indeksuota miško vertė: 69 Eur

Indeksuota miško medynų vertė: 38 Eur

Žemės sklypo vertė: 27 Eur

Miško žemės ir medynų vertė: 27 Eur

Miško medynų vertė: 8 Eur

Vidutinė rinkos vertė: 471 Eur

Vidutinės rinkos vertės nustatymo data: 2017-06-19

Vidutinės rinkos vertės nustatymo būdas: Masinis vertinimas

Kadastro duomenų nustatymo data: 2017-06-23

3. Daikto priklausiniai iš kito registro: įrašų nėra

4. Nuosavybė:

4.1.

Nuosavybės teisė

Savininkas: LIETUVOS RESPUBLIKA, a.k. 111105555

Daiktas: žemės sklypas Nr. 4400-4641-8351, aprašytas p. 2.1.

Įregistravimo pagrindas: 2017-08-24 Nacionalinės žemės tarnybos teritorinio skyriaus vedėjo sprendimas Nr. 38SK-850-(14.38.110.)

Įrašas galioja: Nuo 2017-10-02

5. Valstybės ir savivaldybių žemės patikėjimo teisė:

5.1.

Valstybinės žemės patikėjimo teisė

Patikėtinis: Nacionalinė žemės tarnyba prie Žemės ūkio ministerijos, a.k. 188704927

Daiktas: žemės sklypas Nr. 4400-4641-8351, aprašytas p. 2.1.

Įregistravimo pagrindas: 2017-08-24 Nacionalinės žemės tarnybos teritorinio skyriaus vedėjo sprendimas Nr. 38SK-850-(14.38.110.)

Įrašas galioja: Nuo 2017-10-02

6. Kitos daiktinės teisės: įrašų nėra

7. Juridiniai faktai: įrašų nėra

8. Žymos: įrašų nėra

349

9. Specialiosios žemės ir miško naudojimo sąlygos:

9.1.

XXVII. Saugotini želdiniai (medžiai ir krūmai), augantys ne miškų ūkio paskirties žemėje**Daiktas: žemės sklypas Nr. 4400-4641-8351, aprašytas p. 2.1.
[registravimo pagrindas: 2017-08-24 Nacionalinės žemės tarnybos teritorinio skyriaus vedėjo sprendimas Nr. 38SK-850-(14.38.110.)****Plotas: 0.4926 ha****[rašas galioja: Nuo 2017-10-02**

9.2.

XXVI. Miško naudojimo apribojimai**Daiktas: žemės sklypas Nr. 4400-4641-8351, aprašytas p. 2.1.
[registravimo pagrindas: 2017-08-24 Nacionalinės žemės tarnybos teritorinio skyriaus vedėjo sprendimas Nr. 38SK-850-(14.38.110.)****Plotas: 0.2381 ha****[rašas galioja: Nuo 2017-10-02****10. Daikto registravimas ir kadastro žymos:**


10.1.

Kadastrinius matavimus atliko (kadastro žyma)**VIRGINIJA IMBRASIENĖ****Daiktas: žemės sklypas Nr. 4400-4641-8351, aprašytas p. 2.1.
[registravimo pagrindas: 2012-04-05 Kvalifikacijos pažymėjimas Nr. 2M-M-1763
2017-06-23 Nekilnojamojo daikto kadastro duomenų byl****[rašas galioja: Nuo 2017-10-02**

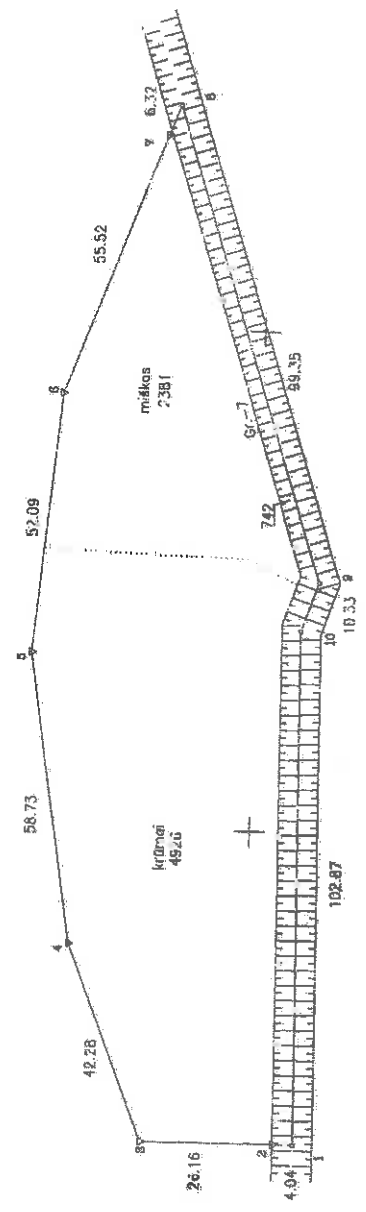
10.2.

Suformuotas naujas (daikto registravimas)**Daiktas: žemės sklypas Nr. 4400-4641-8351, aprašytas p. 2.1.
[registravimo pagrindas: 2017-08-24 Nacionalinės žemės tarnybos teritorinio skyriaus vedėjo sprendimas Nr. 38SK-850-(14.38.110.)****[rašas galioja: Nuo 2017-10-02****11. Registro pastabos ir nuorodos: [rašų nėra****12. Kita informacija: [rašų nėra****13. Informacija apie duomenų sandoriui tikslinimą: [rašų nėra**

2017-10-02 16:22:17

Dokumentą atspausdino
RegistratoreJURATĖ
DEVEIKIENĖ

Dotu. 11. 1. K



Kadastru:	vištev:	República		bloks:		sklyas:
Žemės sklypo kadastru Nr.:		3	4	0	0	1
						108

Carve, anno Hr.	
Kelmas (metella)	Debonq I
Aradimja	Kavresto
Kristas (vagonas)	Aradimja
Apserilla	Ulenas

Gretinymā	Grelimo karnas atlypo kadastro Nr.	Pasiabos
1-3	3460/0001-8I	G.I
2-8		V.P
8-1	3460/0001-2I	G.I

Su pārtiklīniskuma vietovējs žandis stājās rīcībā, apvalīnīs 2017
06 mīn. 23 d. žandis stājās pārtiklīniskumo-pārdzīmo šķīta, ir mīst
žandis savīnīkās (nāvēdīnīs):
Vī dīnīstīlī mīstī vīdīja
Pārda, pārda

(d) (4) (b) (i) (A) (ii) (B) (iii) (C) (D) (E) (F) (G) (H) (I) (J) (K) (L) (M) (N) (O) (P) (Q) (R) (S) (T) (U) (V) (W) (X) (Y) (Z) (aa) (ab) (ac) (ad) (ae) (af) (ag) (ah) (ai) (aj) (ak) (al) (am) (an) (ao) (ap) (aq) (ar) (as) (at) (au) (av) (aw) (ax) (ay) (az) (ba) (bb) (bc) (bd) (be) (bf) (bg) (bh) (bi) (bj) (bk) (bl) (bm) (bn) (bo) (bp) (bq) (br) (bs) (bt) (bu) (bv) (bw) (bx) (by) (bz) (ca) (cb) (cc) (cd) (ce) (cf) (cg) (ch) (ci) (cj) (ck) (cl) (cm) (cn) (co) (cp) (cq) (cr) (cs) (ct) (cu) (cv) (cw) (cx) (cy) (cz) (da) (db) (dc) (dd) (de) (df) (dg) (dh) (di) (dj) (dk) (dl) (dm) (dn) (do) (dp) (dq) (dr) (ds) (dt) (du) (dv) (dw) (dx) (dy) (dz) (ea) (eb) (ec) (ed) (ee) (ef) (eg) (eh) (ei) (ej) (ek) (el) (em) (en) (eo) (ep) (eq) (er) (es) (et) (eu) (ev) (ew) (ex) (ey) (ez) (fa) (fb) (fc) (fd) (fe) (ff) (fg) (fh) (fi) (fj) (fk) (fl) (fm) (fn) (fo) (fp) (fq) (fr) (fs) (ft) (fu) (fv) (fw) (fx) (fy) (fz) (ga) (gb) (gc) (gd) (ge) (gf) (gg) (gh) (gi) (gj) (gk) (gl) (gm) (gn) (go) (gp) (gq) (gr) (gs) (gt) (gu) (gv) (gw) (gx) (gy) (gz) (ha) (hb) (hc) (hd) (he) (hf) (hg) (hh) (hi) (hj) (hk) (hl) (hm) (hn) (ho) (hp) (hq) (hr) (hs) (ht) (hu) (hv) (hw) (hx) (hy) (hz) (ia) (ib) (ic) (id) (ie) (if) (ig) (ih) (ii) (ij) (ik) (il) (im) (in) (io) (ip) (iq) (ir) (is) (it) (iu) (iv) (iw) (ix) (iy) (iz) (ja) (jb) (jc) (jd) (je) (jf) (jg) (jh) (ji) (jj) (jk) (jl) (jm) (jn) (jo) (jp) (jq) (jr) (js) (jt) (ju) (jv) (jw) (jx) (jy) (jz) (ka) (kb) (kc) (kd) (ke) (kf) (kg) (kh) (ki) (kj) (kk) (kl) (km) (kn) (ko) (kp) (kq) (kr) (ks) (kt) (ku) (kv) (kw) (kx) (ky) (kz) (la) (lb) (lc) (ld) (le) (lf) (lg) (lh) (li) (lj) (lk) (ll) (lm) (ln) (lo) (lp) (lq) (lr) (ls) (lt) (lu) (lv) (lw) (lx) (ly) (lz) (ma) (mb) (mc) (md) (me) (mf) (mg) (mh) (mi) (mj) (mk) (ml) (mm) (mn) (mo) (mp) (mq) (mr) (ms) (mt) (mu) (mv) (mw) (mx) (my) (mz) (na) (nb) (nc) (nd) (ne) (nf) (ng) (nh) (ni) (nj) (nk) (nl) (nm) (nn) (no) (np) (nq) (nr) (ns) (nt) (nu) (nv) (nw) (nx) (ny) (nz) (oa) (ob) (oc) (od) (oe) (of) (og) (oh) (oi) (oj) (ok) (ol) (om) (on) (oo) (op) (oq) (or) (os) (ot) (ou) (ov) (ow) (ox) (oy) (oz) (pa) (pb) (pc) (pd) (pe) (pf) (pg) (ph) (pi) (pj) (pk) (pl) (pm) (pn) (po) (pp) (pq) (pr) (ps) (pt) (pu) (pv) (pw) (px) (py) (pz) (qa) (qb) (qc) (qd) (qe) (qf) (qg) (qh) (qi) (qj) (qk) (ql) (qm) (qn) (qo) (qp) (qq) (qr) (qs) (qt) (qu) (qv) (qw) (qx) (qy) (qz) (ra) (rb) (rc) (rd) (re) (rf) (rg) (rh) (ri) (rj) (rk) (rl) (rm) (rn) (ro) (rp) (rq) (rr) (rs) (rt) (ru) (rv) (rw) (rx) (ry) (rz) (sa) (sb) (sc) (sd) (se) (sf) (sg) (sh) (si) (sj) (sk) (sl) (sm) (sn) (so) (sp) (sq) (sr) (ss) (st) (su) (sv) (sw) (sx) (sy) (sz) (ta) (tb) (tc) (td) (te) (tf) (tg) (th) (ti) (tj) (tk) (tl) (tm) (tn) (to) (tp) (tq) (tr) (ts) (tt) (tu) (tv) (tw) (tx) (ty) (tz) (ua) (ub) (uc) (ud) (ue) (uf) (ug) (uh) (ui) (uj) (uk) (ul) (um) (un) (uo) (up) (uq) (ur) (us) (ut) (uu) (uv) (uw) (ux) (uy) (uz) (va) (vb) (vc) (vd) (ve) (vf) (vg) (vh) (vi) (vj) (vk) (vl) (vm) (vn) (vo) (vp) (vq) (vr) (vs) (vt) (vu) (vv) (vw) (vx) (vy) (vz) (wa) (wb) (wc) (wd) (we) (wf) (wg) (wh) (wi) (wj) (wk) (wl) (wm) (wn) (wo) (wp) (wq) (wr) (ws) (wt) (wu) (wv) (ww) (wx) (wy) (wz) (xa) (xb) (xc) (xd) (xe) (xf) (xg) (xh) (xi) (xj) (xk) (xl) (xm) (xn) (xo) (xp) (xq) (xr) (xs) (xt) (xu) (xv) (xw) (xx) (xy) (xz) (ya) (yb) (yc) (yd) (ye) (yf) (yg) (yh) (yi) (yj) (yk) (yl) (ym) (yn) (yo) (yp) (yq) (yr) (ys) (yt) (yu) (yv) (yw) (yx) (yy) (yz) (za) (zb) (zc) (zd) (ze) (zf) (zg) (zh) (zi) (zj) (zk) (zl) (zm) (zn) (zo) (zp) (zq) (zr) (zs) (zt) (zu) (zv) (zw) (zx) (zy) (zz)

Nacionalizms tenēts karņiplošs pils 2amēis ilko mūnīpils
 Anyānīy
 Petkīnoks
 SUBERINTA
 (Pārvaldītājs)
 Jēpkins Petkūpils
 (Kasēts pilsēts)
 A.V. Jēpkins pilsētas mērs turēti onpils


ANYKŠČIŲ
 RAŠYTOJŲ SĄJUNGA
 UAB "ANYKŠČIŲ MATININKAS"
 J. Biliūno g. 4-8, Anykščiai LT-28114

Preço:	Preços	Verdes, passadas	Data
brônquios		Verdes Gales	2017-08-23
Vyr. Specialists		Inglaterra, Irlanda	2017-08-23

A. V.



VALSTYBĖS ĮMONĖ REGISTRŲ CENTRAS

Vincu Kudirkos g. 18-3, 03105 Vilnius, tel. (8 5) 2688 262, faks. (8 5) 2688 311, el.p. info@registracentras.lt

NEKILNOJAMOJO TURTO REGISTRO CENTRINIO DUOMENŲ BANKO IŠRAŠAS

2017-10-02 15:04:18

1. Nekilnojamojo turto registre įregistruotas turtas:

Registro Nr.: 44/2166962

Registro tipas: Žemės sklypas

Sudarymo data: 2017-09-13

Anykščių r. sav., Kavarsko sen., Dabužių I k.

Registro tvarkytojas: Valstybės įmonės Registrų centro Utenos filialas

2. Nekilnojamieji daiktai:

2.1.

Žemės sklypas

Anykščių r. sav., Kavarsko sen., Dabužių I k.

Unikalus daikto numeris: 4400-4682-2179

Žemės sklypo kadastro numeris ir kadastro

vietovės pavadinimas: 3460/0001:109 Repšėnų k.v.

Daikto pagrindinė naudojimo paskirtis: Miškų ūkio

Žemės sklypo naudojimo būdas: Ūkinių miškų sklypai

Žemės sklypo plotas: 32.2969 ha

Miško žemės plotas: 28.3239 ha

Kelių plotas: 1.2979 ha

Vandens telkinių plotas: 1.3686 ha

Kitos žemės plotas: 1.3065 ha

Žemės ūkio naudmenų našumo balas: 1.0

Matavimų tipas: Žemės sklypas suformuotas atliekant kadastrinius matavimus

Indeksuota žemės sklypo vertė: 50669 Eur

Indeksuota miško vertė: 50669 Eur

Indeksuota miško medynų vertė: 45475 Eur

Žemės sklypo vertė: 12720 Eur

Miško žemės ir medynų vertė: 12720 Eur

Miško medynų vertė: 9474 Eur

Vidutinė rinkos vertė: 53455 Eur

Vidutinės rinkos vertės nustatymo data: 2017-07-27

Vidutinės rinkos vertės nustatymo būdas: Masinis vertinimas

Kadastro duomenų nustatymo data: 2017-07-26

3. Daikto priklausiniai iš kito registro: įrašų nėra

4. Nuosavybė:

4.1.

Nuosavybės teisė

Savininkas: LIETUVOS RESPUBLIKA, a.k. 111105555

Daiktas: žemės sklypas Nr. 4400-4682-2179, aprašytas p. 2.1.

Įregistravimo pagrindas: 2017-08-24 Nacionalinės žemės tarnybos teritorinio

skyriaus vedėjo sprendimas Nr. 38SK-853-(14.38.110.)

Įrašas galioja: Nuo 2017-10-02

5. Valstybės ir savivaldybių žemės patikėjimo teisė:

5.1.

Valstybinės žemės patikėjimo teisė

Patikėtinis: Nacionalinė žemės tarnyba prie Žemės ūkio ministerijos, a.k. 188704927

Daiktas: žemės sklypas Nr. 4400-4682-2179, aprašytas p. 2.1.

Įregistravimo pagrindas: 2017-08-24 Nacionalinės žemės tarnybos teritorinio

skyriaus vedėjo sprendimas Nr. 38SK-853-(14.38.110.)

Įrašas galioja: Nuo 2017-10-02

6. Kitos daiktinės teisės:

6.1.

Kello servitutas - teisė važiuoti transporto priemonėmis,

naudotis pėsčiųjų taku, varyti galvijus (tarnaujanties)

Daiktas: žemės sklypas Nr. 4400-4682-2179, aprašytas p. 2.1.

382

[registravimo pagrindas: 2017-08-24 Nacionalinės žemės tarnybos teritorinio
skyriaus vedėjo sprendimas Nr. 38SK-853-(14.38.110.)
Plotas: 0.3089 ha
Aprašymas: Plane S2
[rašas galioja: Nuo 2017-10-02

6.2. Kelio servitutas - teisė važiuoti transporto priemonėmis,
naudotis pėsčiųjų taku, varyti galvijus (tarnaujantis)
Daiktas: žemės sklypas Nr. 4400-4682-2179, aprašytas p. 2.1.
[registravimo pagrindas: 2017-08-24 Nacionalinės žemės tarnybos teritorinio
skyriaus vedėjo sprendimas Nr. 38SK-853-(14.38.110.)
Plotas: 0.3805 ha
Aprašymas: Plane S1
[rašas galioja: Nuo 2017-10-02

6.3. Kelio servitutas - teisė važiuoti transporto priemonėmis,
naudotis pėsčiųjų taku, varyti galvijus (tarnaujantis)
Daiktas: žemės sklypas Nr. 4400-4682-2179, aprašytas p. 2.1.
[registravimo pagrindas: 2017-08-24 Nacionalinės žemės tarnybos teritorinio
skyriaus vedėjo sprendimas Nr. 38SK-853-(14.38.110.)
Plotas: 0.6085 ha
Aprašymas: Plane S
[rašas galioja: Nuo 2017-10-02

7. Juridiniai faktai: [rašų nėra]

8. Žymos: [rašų nėra]

9. Specialiosios žemės ir miško naudojimo sąlygos:

9.1. XXVI. Miško naudojimo apribojimai
Daiktas: žemės sklypas Nr. 4400-4682-2179, aprašytas p. 2.1.
[registravimo pagrindas: 2017-08-24 Nacionalinės žemės tarnybos teritorinio
skyriaus vedėjo sprendimas Nr. 38SK-853-(14.38.110.)
Plotas: 28.3239 ha
[rašas galioja: Nuo 2017-10-02

10. Daikto registravimas ir kadastro žymos:

10.1. Kadastrinius matavimus atliko (kadastro žyma)
VIRGINIJA IMBRASIENĖ
Daiktas: žemės sklypas Nr. 4400-4682-2179, aprašytas p. 2.1.
[registravimo pagrindas: 2012-04-05 Kvalifikacijos pažymėjimas Nr. 2M-M-1763
2017-07-26 Nekilnojamojo daikto kadastro duomenų byla
[rašas galioja: Nuo 2017-10-02

10.2. Suformuotas naujas (daikto registravimas)
Daiktas: žemės sklypas Nr. 4400-4682-2179, aprašytas p. 2.1.
[registravimo pagrindas: 2017-08-24 Nacionalinės žemės tarnybos teritorinio
skyriaus vedėjo sprendimas Nr. 38SK-853-(14.38.110.)
[rašas galioja: Nuo 2017-10-02


11. Registro pastabos ir nuorodos: [rašų nėra]

12. Kita informacija: [rašų nėra]

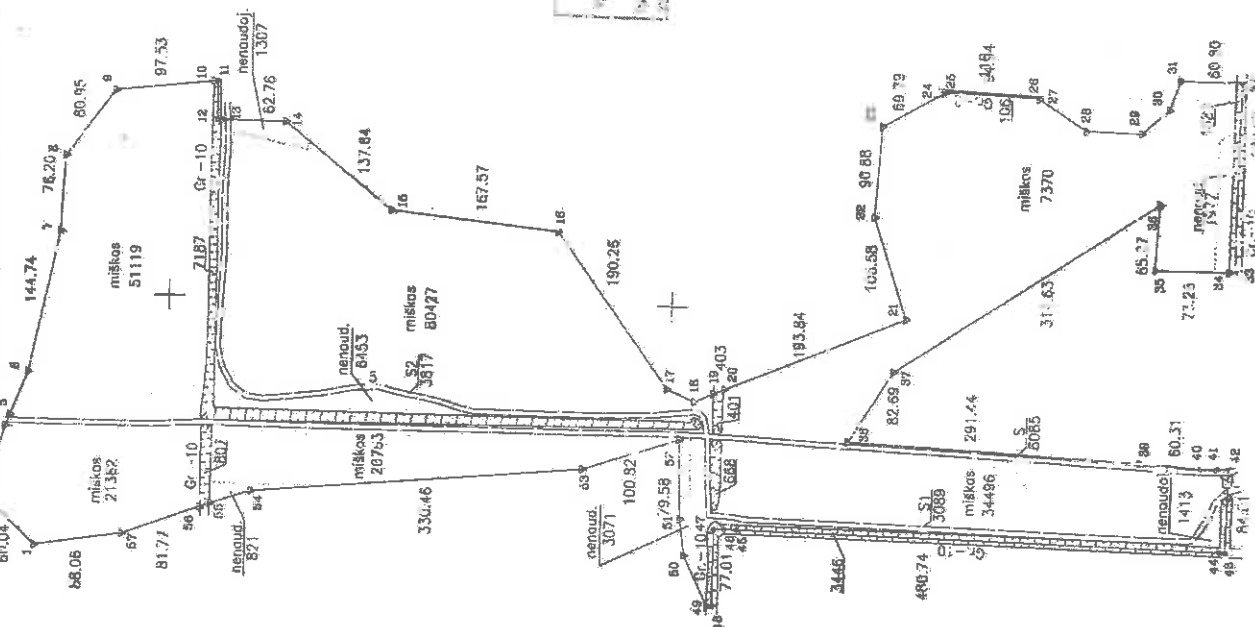
13. Informacija apie duomenų sandoriui tikslinimą: [rašų nėra]

2017-10-02 15:04:18

Dokumentą atspausdino
Registratore


JURATĖ
DEVEIKIENĖ

ŽEMĖS SKLYPO PLANAS M 1:5000

Sklypo plotas 322969 m²

Kadmalica	vietinė	Ręptėna!	būkna	siklypaa
žarnės siltyto Ledastro Nr:	3	4	0	0

Galve, Jarno M.	
Maimas (mestela)	Pabozniq I
Senunija	Mevarsko
Veslas (rajona)	Arystelis
Apkritis	Ulenas

Grētnyti	Grūtina žemiau sklypo kadastro Nr.	Postabės
1-11		VZF
11-14	3460/0001:82	G.I.
14-31		VZF
31-102	3460/0001:82	G.I.
32-33		VZF
33-35	3460/0001:102	G.I.
35-39	3460/0001:71	M.Budonienė, G.Siragdienė
39-42	3450/0001:102	G.I.
42-43		VZF
43-46	3460/0001:21	G.I.
46-1		

Dy peizniklunibn vjovje kapis adpye rhomla apesitrona zivje
v 1964. g. 08 d. žemje slapyo peiznikluno-parojmo kapis, dykavaj dety setar:
peiznikluno-geozinbas (naudojbas):
dykavaj maly usidja

1964. g. 08d.



1. **Introduction**
 2. **Background**
 3. **Methodology**
 4. **Results**
 5. **Conclusion**
 6. **References**
 7. **Appendix**
 8. **Index**
 9. **Table of Contents**
 10. **Summary**
 11. **Abstract**
 12. **Keywords**
 13. **Subject Headings**
 14. **Notes**
 15. **Footnotes**
 16. **References**
 17. **Appendix**
 18. **Index**
 19. **Table of Contents**
 20. **Summary**
 21. **Abstract**
 22. **Keywords**
 23. **Subject Headings**
 24. **Notes**
 25. **Footnotes**
 26. **References**
 27. **Appendix**
 28. **Index**
 29. **Table of Contents**
 30. **Summary**
 31. **Abstract**
 32. **Keywords**
 33. **Subject Headings**
 34. **Notes**
 35. **Footnotes**
 36. **References**
 37. **Appendix**
 38. **Index**
 39. **Table of Contents**
 40. **Summary**
 41. **Abstract**
 42. **Keywords**
 43. **Subject Headings**
 44. **Notes**
 45. **Footnotes**
 46. **References**
 47. **Appendix**
 48. **Index**
 49. **Table of Contents**
 50. **Summary**
 51. **Abstract**
 52. **Keywords**
 53. **Subject Headings**
 54. **Notes**
 55. **Footnotes**
 56. **References**
 57. **Appendix**
 58. **Index**
 59. **Table of Contents**
 60. **Summary**
 61. **Abstract**
 62. **Keywords**
 63. **Subject Headings**
 64. **Notes**
 65. **Footnotes**
 66. **References**
 67. **Appendix**
 68. **Index**
 69. **Table of Contents**
 70. **Summary**
 71. **Abstract**
 72. **Keywords**
 73. **Subject Headings**
 74. **Notes**
 75. **Footnotes**
 76. **References**
 77. **Appendix**
 78. **Index**
 79. **Table of Contents**
 80. **Summary**
 81. **Abstract**
 82. **Keywords**
 83. **Subject Headings**
 84. **Notes**
 85. **Footnotes**
 86. **References**
 87. **Appendix**
 88. **Index**
 89. **Table of Contents**
 90. **Summary**
 91. **Abstract**
 92. **Keywords**
 93. **Subject Headings**
 94. **Notes**
 95. **Footnotes**
 96. **References**
 97. **Appendix**
 98. **Index**
 99. **Table of Contents**
 100. **Summary**
 101. **Abstract**
 102. **Keywords**
 103. **Subject Headings**
 104. **Notes**
 105. **Footnotes**
 106. **References**
 107. **Appendix**
 108. **Index**
 109. **Table of Contents**
 110. **Summary**
 111. **Abstract**
 112. **Keywords**
 113. **Subject Headings**
 114. **Notes**
 115. **Footnotes**
 116. **References**
 117. **Appendix**
 118. **Index**
 119. **Table of Contents**
 120. **Summary**
 121. **Abstract**
 122. **Keywords**
 123. **Subject Headings**
 124. **Notes**
 125. **Footnotes**
 126. **References**
 127. **Appendix**
 128. **Index**
 129. **Table of Contents**
 130. **Summary**
 131. **Abstract**
 132. **Keywords**
 133. **Subject Headings**
 134. **Notes**
 135. **Footnotes**
 136. **References**
 137. **Appendix**
 138. **Index**
 139. **Table of Contents**
 140. **Summary**
 141. **Abstract**
 142. **Keywords**
 143. **Subject Headings**
 144. **Notes**
 145. **Footnotes**
 146. **References**
 147. **Appendix**
 148. **Index**
 149. **Table of Contents**
 150. **Summary**
 151. **Abstract**
 152. **Keywords**
 153. **Subject Headings**
 154. **Notes**
 155. **Footnotes**
 156. **References**
 157. **Appendix**
 158. **Index**
 159. **Table of Contents**
 160. **Summary**
 161. **Abstract**
 162. **Keywords**
 163. **Subject Headings**
 164. **Notes**
 165. **Footnotes**
 166. **References**
 167. **Appendix**
 168. **Index**
 169. **Table of Contents**
 170. **Summary**
 171. **Abstract**
 172. **Keywords**
 173. **Subject Headings**
 174. **Notes**
 175. **Footnotes**
 176. **References**
 177. **Appendix**
 178. **Index**
 179. **Table of Contents**
 180. **Summary**
 181. **Abstract**
 182. **Keywords**
 183. **Subject Headings**
 184. **Notes**
 185. **Footnotes**
 186. **References**
 187. **Appendix**
 188. **Index**
 189. **Table of Contents**
 190. **Summary**
 191. **Abstract**
 192. **Keywords**
 193. **Subject Headings**
 194. **Notes**
 195. **Footnotes**
 196. **References**
 197. **Appendix**
 198. **Index**
 199. **Table of Contents**
 200. **Summary**
 201. **Abstract**
 202. **Keywords**
 203. **Subject Headings**
 204. **Notes**
 205. **Footnotes**
 206. **References**
 207. **Appendix**
 208. **Index**
 209. **Table of Contents**
 210. **Summary**
 211. **Abstract**
 212. **Keywords**
 213. **Subject Headings**
 214. **Notes**
 215. **Footnotes**
 216. **References**
 217. **Appendix**
 218. **Index**
 219. **Table of Contents**
 220. **Summary**
 221. **Abstract**
 222. **Keywords**
 223. **Subject Headings**
 224. **Notes**
 225. **Footnotes**
 226. **References**
 227. **Appendix**
 228. **Index**
 229. **Table of Contents**
 230. **Summary**
 231. **Abstract**
 232. **Keywords**
 233. **Subject Headings**
 234. **Notes**
 235. **Footnotes**
 236. **References**
 237. **Appendix**
 238. **Index**
 239. **Table of Contents**
 240. **Summary**
 241. **Abstract**
 242. **Keywords**
 243. **Subject Headings**
 244. **Notes**
 245. **Footnotes**
 246. **References**
 247. **Appendix**
 248. **Index**
 249. **Table of Contents**
 250. **Summary**
 251. **Abstract**
 252. **Keywords**
 253. **Subject Headings**
 2

Nacionalizējot zemes tarnības prie Zemes ūdņo ministrijai.

skyrim

atkins: . . .
inequity.

{Haroldi parvulus} (Harrington)

1. *Chlorophyll a* (Chl a) is the primary photosynthetic pigment in most plants and algae. It is a green pigment that absorbs light energy in the blue-violet and red-orange regions of the visible spectrum. Chl a is essential for the light-dependent reactions of photosynthesis, where it converts light energy into chemical energy in the form of ATP and NADPH.

Department of Mathematics

1. **NAME** _____
 2. **ADDRESS** _____
 3. **CITY** _____
 4. **STATE** _____
 5. **ZIP** _____
 6. **PHONE** _____
 7. **DATE** _____
 8. **SIGNATURE** _____
 9. **PRINT NAME** _____
 10. **PRINT ADDRESS** _____
 11. **PRINT CITY** _____
 12. **PRINT STATE** _____
 13. **PRINT ZIP** _____
 14. **PRINT PHONE** _____
 15. **PRINT DATE** _____
 16. **PRINT SIGNATURE** _____
 17. **PRINT NAME** _____
 18. **PRINT ADDRESS** _____
 19. **PRINT CITY** _____
 20. **PRINT STATE** _____
 21. **PRINT ZIP** _____
 22. **PRINT PHONE** _____
 23. **PRINT DATE** _____
 24. **PRINT SIGNATURE** _____
 25. **PRINT NAME** _____
 26. **PRINT ADDRESS** _____
 27. **PRINT CITY** _____
 28. **PRINT STATE** _____
 29. **PRINT ZIP** _____
 30. **PRINT PHONE** _____
 31. **PRINT DATE** _____
 32. **PRINT SIGNATURE** _____
 33. **PRINT NAME** _____
 34. **PRINT ADDRESS** _____
 35. **PRINT CITY** _____
 36. **PRINT STATE** _____
 37. **PRINT ZIP** _____
 38. **PRINT PHONE** _____
 39. **PRINT DATE** _____
 40. **PRINT SIGNATURE** _____
 41. **PRINT NAME** _____
 42. **PRINT ADDRESS** _____
 43. **PRINT CITY** _____
 44. **PRINT STATE** _____
 45. **PRINT ZIP** _____
 46. **PRINT PHONE** _____
 47. **PRINT DATE** _____
 48. **PRINT SIGNATURE** _____
 49. **PRINT NAME** _____
 50. **PRINT ADDRESS** _____
 51. **PRINT CITY** _____
 52. **PRINT STATE** _____
 53. **PRINT ZIP** _____
 54. **PRINT PHONE** _____
 55. **PRINT DATE** _____
 56. **PRINT SIGNATURE** _____
 57. **PRINT NAME** _____
 58. **PRINT ADDRESS** _____
 59. **PRINT CITY** _____
 60. **PRINT STATE** _____
 61. **PRINT ZIP** _____
 62. **PRINT PHONE** _____
 63. **PRINT DATE** _____
 64. **PRINT SIGNATURE** _____
 65. **PRINT NAME** _____
 66. **PRINT ADDRESS** _____
 67. **PRINT CITY** _____
 68. **PRINT STATE** _____
 69. **PRINT ZIP** _____
 70. **PRINT PHONE** _____
 71. **PRINT DATE** _____
 72. **PRINT SIGNATURE** _____
 73. **PRINT NAME** _____
 74. **PRINT ADDRESS** _____
 75. **PRINT CITY** _____
 76. **PRINT STATE** _____
 77. **PRINT ZIP** _____
 78. **PRINT PHONE** _____
 79. **PRINT DATE** _____
 80. **PRINT SIGNATURE** _____
 81. **PRINT NAME** _____
 82. **PRINT ADDRESS** _____
 83. **PRINT CITY** _____
 84. **PRINT STATE** _____
 85. **PRINT ZIP** _____
 86. **PRINT PHONE** _____
 87. **PRINT DATE** _____
 88. **PRINT SIGNATURE** _____
 89. **PRINT NAME** _____
 90. **PRINT ADDRESS** _____
 91. **PRINT CITY** _____
 92. **PRINT STATE** _____
 93. **PRINT ZIP** _____
 94. **PRINT PHONE** _____
 95. **PRINT DATE** _____
 96. **PRINT SIGNATURE** _____
 97. **PRINT NAME** _____
 98. **PRINT ADDRESS** _____
 99. **PRINT CITY** _____
 100. **PRINT STATE** _____
 101. **PRINT ZIP** _____
 102. **PRINT PHONE** _____
 103. **PRINT DATE** _____
 104. **PRINT SIGNATURE** _____
 105. **PRINT NAME** _____
 106. **PRINT ADDRESS** _____
 107. **PRINT CITY** _____
 108. **PRINT STATE** _____
 109. **PRINT ZIP** _____
 110. **PRINT PHONE** _____
 111. **PRINT DATE** _____
 112. **PRINT SIGNATURE** _____
 113. **PRINT NAME** _____
 114. **PRINT ADDRESS** _____
 115. **PRINT CITY** _____
 116. **PRINT STATE** _____
 117. **PRINT ZIP** _____
 118. **PRINT PHONE** _____
 119. **PRINT DATE** _____
 120. **PRINT SIGNATURE** _____
 121. **PRINT NAME** _____
 122. **PRINT ADDRESS** _____
 123. **PRINT CITY** _____
 124. **PRINT STATE** _____
 125. **PRINT ZIP** _____
 126. **PRINT PHONE** _____
 127. **PRINT DATE** _____
 128. **PRINT SIGNATURE** _____
 129. **PRINT NAME** _____
 130. **PRINT ADDRESS** _____
 131. **PRINT CITY** _____
 132. **PRINT STATE** _____
 133. **PRINT ZIP** _____
 134. **PRINT PHONE** _____
 135. **PRINT DATE** _____
 136. **PRINT SIGNATURE** _____
 137. **PRINT NAME** _____
 138. **PRINT ADDRESS** _____
 139. **PRINT CITY** _____
 140. **PRINT STATE** _____
 141. **PRINT ZIP** _____
 142. **PRINT PHONE** _____
 143. **PRINT DATE** _____
 144. **PRINT SIGNATURE** _____
 145. **PRINT NAME** _____
 146. **PRINT ADDRESS** _____
 147. **PRINT CITY** _____
 148. **PRINT STATE** _____
 149. **PRINT ZIP** _____
 150. **PRINT PHONE** _____
 151. **PRINT DATE** _____
 152. **PRINT SIGNATURE** _____
 153. **PRINT NAME** _____
 154. **PRINT ADDRESS** _____
 155. **PRINT CITY** _____
 156. **PRINT STATE** _____
 157. **PRINT ZIP** _____
 158. **PRINT PHONE** _____
 159. **PRINT DATE** _____
 160. **PRINT SIGNATURE** _____
 161. **PRINT NAME** _____
 162. **PRINT ADDRESS** _____
 163. **PRINT CITY** _____
 164. **PRINT STATE** _____
 165. **PRINT ZIP** _____
 166. **PRINT PHONE** _____
 167. **PRINT DATE** _____
 168. **PRINT SIGNATURE** _____
 169. **PRINT NAME** _____
 170. **PRINT ADDRESS** _____
 171. **PRINT CITY** _____
 172. **PRINT STATE** _____
 173. **PRINT ZIP** _____
 174. **PRINT PHONE** _____
 175. **PRINT DATE** _____
 176. **PRINT SIGNATURE** _____
 177. **PRINT NAME** _____
 178. **PRINT ADDRESS** _____
 179. **PRINT CITY** _____
 180. **PRINT STATE** _____
 181. **PRINT ZIP** _____
 182. **PRINT PHONE** _____
 183. **PRINT DATE** _____
 184. **PRINT SIGNATURE** _____
 185. **PRINT NAME** _____
 186. **PRINT ADDRESS** _____
 187. **PRINT CITY** _____
 188. **PRINT STATE** _____
 189. **PRINT ZIP** _____
 190. **PRINT PHONE** _____
 191. **PRINT DATE** _____
 192. **PRINT SIGNATURE** _____
 193. **PRINT NAME** _____
 194. **PRINT ADDRESS** _____
 195. **PRINT CITY** _____
 196. **PRINT STATE** _____
 197. **PRINT ZIP** _____
 198. **PRINT PHONE** _____
 199. **PRINT DATE** _____
 200. **PRINT SIGNATURE** _____
 201. **PRINT NAME** _____
 202. **PRINT ADDRESS** _____
 203. **PRINT CITY** _____
 204. **PRINT STATE** _____
 205. **PRINT ZIP** _____
 206. **PRINT PHONE** _____
 207. **PRINT DATE** _____
 208. **PRINT SIGNATURE** _____
 209. **PRINT NAME** _____
 210. **PRINT ADDRESS** _____
 211. **PRINT CITY** _____
 212. **PRINT STATE** _____
 213. **PRINT ZIP** _____
 214. **PRINT PHONE** _____
 215. **PRINT DATE** _____
 216. **PRINT SIGNATURE** _____
 217. **PRINT NAME** _____
 218. **PRINT ADDRESS** _____
 219. **PRINT CITY** _____
 220. **PRINT STATE** _____

1980-1981

CAITM ANYKŲPI MATININKASTM

BIL: 20 a 4-B. Anvikašini I.T.-SANT

Preço	Quantidade	Valor	Data
10,00	100	1000,00	2017-07-26
10,00	100	1000,00	2017-07-26

24



VALSTYBĖS ĮMONĖ REGISTRŲ CENTRAS

Vincio Kudirkos g. 18-3, 03105 Vilnius, tel. (8 5) 2688 262, faks. (8 5) 2688 311, el.p. info@registrucentras.lt

NEKILNOJAMOJO TURTO REGISTRO CENTRINIO DUOMENŲ BANKO IŠRAŠAS

2017-10-02 14:49:41

1. Nekilnojamojo turto registre įregistruotas turtas:

Registro Nr.: 44/2166969

Registro tipas: Žemės sklypas

Sudarymo data: 2017-09-13

Anykščių r. sav., Kavarsko sen., Dabužių I k.

Registro tvarkytojas: Valstybės įmonės Registrų centro Utenos filialas

2. Nekilnojamieji daiktai:

2.1.

Žemės sklypas

Anykščių r. sav., Kavarsko sen., Dabužių I k.

Unikalus daikto numeris: 4400-4659-2656

Žemės sklypo kadastro numeris ir kadastro

vietovės pavadinimas: 3460/0001:110 Repšėnų k.v.

Daikto pagrindinė naudojimo paskirtis: Miškų ūkio

Žemės sklypo naudojimo būdas: Ūkinių miškų sklypai

Žemės sklypo plotas: 11.2288 ha

Miško žemės plotas: 10.3222 ha

Kelių plotas: 0.1614 ha

Vandens telkinių plotas: 0.7452 ha

Žemės ūkio naudmenų našumo balas: 1.0

Matavimų tipas: Žemės sklypas suformuotas atliekant kadastrinius matavimus

Indeksuota žemės sklypo vertė: 13381 Eur

Indeksuota miško vertė: 13381 Eur

Indeksuota miško medynų vertė: 11621 Eur

Žemės sklypo vertė: 3521 Eur

Miško žemės ir medynų vertė: 3521 Eur

Miško medynų vertė: 2421 Eur

Vidutinė rinkos vertė: 14571 Eur

Vidutinės rinkos vertės nustatymo data: 2017-07-05

Vidutinės rinkos vertės nustatymo būdas: Masinis vertinimas

Kadastro duomenų nustatymo data: 2017-07-05

3. Daikto priklausiniai iš kito registro: įrašų nėra

4. Nuosavybė:

4.1.

Nuosavybės teisė

Savininkas: LIETUVOS RESPUBLIKA, a.k. 111105555

Daiktas: žemės sklypas Nr. 4400-4659-2656, aprašytas p. 2.1.

Įregistravimo pagrindas: 2017-08-24 Nacionalinės žemės tarnybos teritorinio skyriaus vedėjo sprendimas Nr. 38SK-851-(14.38.110.)

Įrašas galioja: Nuo 2017-10-02

5. Valstybės ir savivaldybių žemės patikėjimo teisė:

5.1.

Valstybinės žemės patikėjimo teisė

Patikėtinis: Nacionalinė žemės tarnyba prie Žemės ūkio ministerijos, a.k. 188704927

Daiktas: žemės sklypas Nr. 4400-4659-2656, aprašytas p. 2.1.

Įregistravimo pagrindas: 2017-08-24 Nacionalinės žemės tarnybos teritorinio skyriaus vedėjo sprendimas Nr. 38SK-851-(14.38.110.)

Įrašas galioja: Nuo 2017-10-02

6. Kitos daiktinės teisės:

6.1.

Kelio servitutas - teisė naudotis pėsčiųjų taku, varyti galvijus (tarnaujantis)

Daiktas: žemės sklypas Nr. 4400-4659-2656, aprašytas p. 2.1.

Įregistravimo pagrindas:

2017-08-24 Nacionalinės žemės tarnybos teritorinio

385

skyriaus vedėjo sprendimas Nr. 38SK-851-(14.38.110.)

Plotas: 0.1614 ha

Aprašymas: Plane S2

Įrašas galioja: Nuo 2017-10-02

6.2.

Servitutas - teisė ribotai naudotis sklypo dalimi kitais tikslais (visuomenės poreikiams, tarnaujantis)

Daiktas: žemės sklypas Nr. 4400-4659-2656, aprašytas p. 2.1.

Įregistravimo pagrindas: 2017-08-24 Nacionalinės žemės tarnybos teritorinio skyriaus vedėjo sprendimas Nr. 38SK-851-(14.38.110.)

Plotas: 0.1086 ha

Aprašymas: Plane S1

Įrašas galioja: Nuo 2017-10-02

6.3.

Servitutas - teisė ribotai naudotis sklypo dalimi kitais tikslais (visuomenės poreikiams, tarnaujantis)

Daiktas: žemės sklypas Nr. 4400-4659-2656, aprašytas p. 2.1.

Įregistravimo pagrindas: 2017-08-24 Nacionalinės žemės tarnybos teritorinio skyriaus vedėjo sprendimas Nr. 38SK-851-(14.38.110.)

Plotas: 0.0182 ha

Aprašymas: Plane S

Įrašas galioja: Nuo 2017-10-02

7. Juridiniai faktai: įrašų nėra

8. Žymos: įrašų nėra

9. Specialiosios žemės ir miško naudojimo sąlygos:

9.1.

XXIX. Paviršinio vandens telkinių pakrantės apsaugos juostos

Daiktas: žemės sklypas Nr. 4400-4659-2656, aprašytas p. 2.1.

Įregistravimo pagrindas: 2017-08-24 Nacionalinės žemės tarnybos teritorinio skyriaus vedėjo sprendimas Nr. 38SK-851-(14.38.110.)

Plotas: 0.2688 ha

Įrašas galioja: Nuo 2017-10-02

9.2.

XXVI. Miško naudojimo apribojimai

Daiktas: žemės sklypas Nr. 4400-4659-2656, aprašytas p. 2.1.

Įregistravimo pagrindas: 2017-08-24 Nacionalinės žemės tarnybos teritorinio skyriaus vedėjo sprendimas Nr. 38SK-851-(14.38.110.)

Plotas: 10.3222 ha

Įrašas galioja: Nuo 2017-10-02

10. Daikto registravimas ir kadastro žymos:

10.1.

Kadastrinius matavimus atliko (kadastro žyma)

VIRGINIJA IMBRASIENĖ

Daiktas: žemės sklypas Nr. 4400-4659-2656, aprašytas p. 2.1.

Įregistravimo pagrindas: 2012-04-05 Kvalifikacijos pažymėjimas Nr. 2M-M-1763
2017-07-05 Nekilnojamojo daikto kadastro duomenų byla

Įrašas galioja: Nuo 2017-10-02

10.2.

Suformuotas naujas (daikto registravimas)

Daiktas: žemės sklypas Nr. 4400-4659-2656, aprašytas p. 2.1.

Įregistravimo pagrindas: 2017-08-24 Nacionalinės žemės tarnybos teritorinio skyriaus vedėjo sprendimas Nr. 38SK-851-(14.38.110.)

Įrašas galioja: Nuo 2017-10-02


11. Registro pastabos ir nuorodos: įrašų nėra

12. Kita informacija: įrašų nėra

13. Informacija apie duomenų sandoriui tikslinimą: įrašų nėra

386

Dokumenta atspausdino
Registratore



JURATĒ
DEVEIKIENĒ

27.2



Su pašanklintonis vietovėje žemės sklypo ribomis, apšastytonis 2017 m. 04 mėn, 16 d. Žemės sklypo pažanklintono-pašastytono akte, ir nurytalytu p. Žemės savininkas (naudotojas):

W. J. Anykuno
myku usejia
.....
Belle: (and) Mrs
(Dorothy)
Dorothy

Nacionalinės žemės tarnybos prie žemės ūkio ministro
... Apyščių ... skyrius

**Palukrinol
SUPERINTAS**

A. Vignati, M. G. Basso, A. C. Pardo, S. J. L. Monteiro

Pārbauda	Pārbaudīts	Vērtēšanas pasākums	Datums
Uzdziņotais	S.	Vērtēšanas Gaisma	2017-07-06
Uzdziņotais	H	Vērtēšanas Izmantošana	2017-07-06

[illegible]

(Cste., năno Nr.	
Kahinaq (mesajula)	Dabidatj i
Sentibule	Kawanko
Muslaia (rajnas)	Anyaditj
Apatilias ^a	Bienas

Gredlinyphé	Gredlino kónias éalypo kóniasro Nr.	Pastabos
1-2	3460/0001:50	R.Sukumas
2-7	3460/0001:38	G.I
7-10	3460/0001:40	P.Sukumas
10-28		V.P.
20-28	3460/0001:38	G.I
28-32	3460/0001:21	G.I
32-35	3460/0001:35	G.I
35-1	3460/0001:50	R.Sukumas



VALSTYBĖS ĮMONĖ REGISTRŲ CENTRAS
Vincio Kudirkos g. 18-3, 03105 Vilnius, tel. (8 5) 2688 262, faks. (8 5) 2688 311, el.p. info@registrucentras.lt

NEKILNOJAMOJO TURTO REGISTRO CENTRINIO DUOMENŲ BANKO IŠRAŠAS

2017-12-11 16:15:12

1. Nekilnojamojo turto registre [registruotas turtas:

Registro Nr.: 44/2174678
Registro tipas: Žemės sklypas
Sudarymo data: 2017-10-03
Anykščių r. sav., Kavarsko sen., Maželių k.
Registro tvarkytojas: Valstybės įmonės Registrų centro Utenos filialas

2. Nekilnojamieji daiktai:

2.1.

Žemės sklypas

Anykščių r. sav., Kavarsko sen., Maželių k.

Unikalus daikto numeris: 4400-4649-2482

Žemės sklypo kadastro numeris ir kadastro

vietovės pavadinimas: 3460/0001:111 Repšėnų k.v.

Daikto pagrindinė naudojimo paskirtis: Miškų ūkio

Žemės sklypo naudojimo būdas: Apsauginių miškų sklypai

Žemės sklypo plotas: 19.7032 ha

Miško žemės plotas: 18.6412 ha

Kelių plotas: 0.1624 ha

Vandens telkinių plotas: 0.8996 ha

Matavimų tipas: Žemės sklypas suformuotas atliekant kadastrinius matavimus

Indeksuota žemės sklypo vertė: 13419 Eur

Indeksuota miško vertė: 13419 Eur

Indeksuota miško medynų vertė: 9787 Eur

Žemės sklypo vertė: 4309 Eur

Miško žemės ir medynų vertė: 4309 Eur

Miško medynų vertė: 2039 Eur

Vidutinė rinkos vertė: 14607 Eur

Vidutinės rinkos vertės nustatymo data: 2017-10-27

Vidutinės rinkos vertės nustatymo būdas: Masinis vertinimas

Kadastro duomenų nustatymo data: 2017-10-27

3. Daikto priklausiniai iš kito registro: [rašų nėra

4. Nuosavybė:

4.1.

Nuosavybės teisė

Savininkas: LIETUVOS RESPUBLIKA, a.k. 111105555

Daiktas: žemės sklypas Nr. 4400-4649-2482, aprašytas p. 2.1.

[registravimo pagrindas: 2017-09-12 Nacionalinės žemės tarnybos teritorinio skyriaus vedėjo sprendimas Nr. 38SK-913-(14.38.110.)

2017-11-21 Nacionalinės žemės tarnybos teritorinio

skyriaus vedėjo sprendimas Nr. 38SK-1249-(14.38.110.)

[rašas galioja: Nuo 2017-12-11

5. Valstybės ir savivaldybių žemės patikėjimo teisė:

5.1.

Valstybinės žemės patikėjimo teisė

Patikėtinis: Nacionalinė žemės tarnyba prie Žemės ūkio ministerijos, a.k. 188704927

Daiktas: žemės sklypas Nr. 4400-4649-2482, aprašytas p. 2.1.

[registravimo pagrindas: 2017-09-12 Nacionalinės žemės tarnybos teritorinio skyriaus vedėjo sprendimas Nr. 38SK-913-(14.38.110.)

2017-11-21 Nacionalinės žemės tarnybos teritorinio

skyriaus vedėjo sprendimas Nr. 38SK-1249-(14.38.110.)

[rašas galioja: Nuo 2017-12-11

6. Kitos daiktinės teisės :

Kelio servitutas - teisė važiuoti transporto priemonėmis,

6.1.

naudotis pėsčiųjų taku, varyti galvijus (tarnaujantis)
 Daiktas: žemės sklypas Nr. 4400-4649-2482, aprašytas p. 2.1.
 [registravimo pagrindas: 2017-09-12 Nacionalinės žemės tarnybos teritorinio
 skyriaus vedėjo sprendimas Nr. 38SK-913-(14.38.110.)
 Plotas: 0.1624 ha
 Aprašymas: Plane pažymėtas simboliu "S2"
 [rašas galioja: Nuo 2017-12-11

6.2.

Servitutas - teisė ribotai naudotis sklypo dalimi kitais
 tikslais (visuomenės poreikiams, tarnaujantis)
 Daiktas: žemės sklypas Nr. 4400-4649-2482, aprašytas p. 2.1.
 [registravimo pagrindas: 2017-09-12 Nacionalinės žemės tarnybos teritorinio
 skyriaus vedėjo sprendimas Nr. 38SK-913-(14.38.110.)
 Plotas: 0.204 ha
 Aprašymas: Plane pažymėtas simboliu "S1"
 [rašas galioja: Nuo 2017-12-11

6.3.

Servitutas - teisė ribotai naudotis sklypo dalimi kitais
 tikslais (visuomenės poreikiams, tarnaujantis)
 Daiktas: žemės sklypas Nr. 4400-4649-2482, aprašytas p. 2.1.
 [registravimo pagrindas: 2017-09-12 Nacionalinės žemės tarnybos teritorinio
 skyriaus vedėjo sprendimas Nr. 38SK-913-(14.38.110.)
 Plotas: 0.2091 ha
 Aprašymas: Plane pažymėtas simboliu "S"
 [rašas galioja: Nuo 2017-12-11

7. Juridiniai faktai: [rašų nėra]

8. Žymos: [rašų nėra]

9. Specialiosios žemės ir miško naudojimo sąlygos:

9.1.

XXIX. Paviršinio vandens telkinių pakrantės apsaugos
 juostos
 Daiktas: žemės sklypas Nr. 4400-4649-2482, aprašytas p. 2.1.
 [registravimo pagrindas: 2017-11-21 Nacionalinės žemės tarnybos teritorinio
 skyriaus vedėjo sprendimas Nr. 38SK-1249-(14.38.110.)
 Plotas: 0.4131 ha
 [rašas galioja: Nuo 2017-12-11

9.2.

XXIX. Paviršinio vandens telkinių apsaugos zonos
 Daiktas: žemės sklypas Nr. 4400-4649-2482, aprašytas p. 2.1.
 [registravimo pagrindas: 2017-11-21 Nacionalinės žemės tarnybos teritorinio
 skyriaus vedėjo sprendimas Nr. 38SK-1249-(14.38.110.)
 Plotas: 1.5909 ha
 [rašas galioja: Nuo 2017-12-11

9.3.

XXVI. Miško naudojimo apribojimai
 Daiktas: žemės sklypas Nr. 4400-4649-2482, aprašytas p. 2.1.
 [registravimo pagrindas: 2017-11-21 Nacionalinės žemės tarnybos teritorinio
 skyriaus vedėjo sprendimas Nr. 38SK-1249-(14.38.110.)
 Plotas: 18.6412 ha
 [rašas galioja: Nuo 2017-12-11

9.4.

II. Kelių apsaugos zonos
 Daiktas: žemės sklypas Nr. 4400-4649-2482, aprašytas p. 2.1.
 [registravimo pagrindas: 2017-11-21 Nacionalinės žemės tarnybos teritorinio
 skyriaus vedėjo sprendimas Nr. 38SK-1249-(14.38.110.)
 Plotas: 0.7348 ha
 [rašas galioja: Nuo 2017-12-11

10. Daikto registravimas ir kadastro žymos:

10.1.

Kadastrinius matavimus atliko (kadastro žyma)
 VIRGINIJA IMBRASIENĖ
 Daiktas: žemės sklypas Nr. 4400-4649-2482, aprašytas p. 2.1.
 [registravimo pagrindas: 2012-04-05 Kvalifikacijos pažymėjimas Nr. 2M-M-1763
 2017-10-27 Nekilnojamojo daikto kadastro duomenų byla

10.2.

[rašas galioja: Nuo 2017-12-11

Suformuotas naujas (daikto registravimas)

Daiktas: žemės sklypas Nr. 4400-4649-2482, aprašytas p. 2.1.

[registravimo pagrindas: 2017-11-21 Nacionalinės žemės tarnybos teritorinio
skyriaus vedėjo sprendimas Nr. 38SK-1249-(14.38.110.)

[rašas galioja: Nuo 2017-12-11

11. Registro pastabos ir nuorodos: [rašų nėra]

12. Kita informacija: [rašų nėra]

13. Informacija apie duomenų sandoriui tikslinimą: [rašų nėra]

Dokumentą atspausdino
Registratore

2017-12-11 16:16:12

MARGARITA
MELICKAITĖ

