



VALSTYBĖS ĮMONĖ REGISTRŲ CENTRAS

Vincio Kudirkos g. 18-3, 03105 Vilnius, tel. (8 5) 2688 262, faks. (8 5) 2688 311, el.p. info@registrucentras.lt

NEKILNOJAMOJO TURTO REGISTRO CENTRINIO DUOMENŲ BANKO IŠRAŠAS

2017-07-18 10:11:30

1. Nekilnojamojo turto registre įregistruotas turtas:

Registro Nr.: 44/2144637

Registro tipas: Žemės sklypas

Sudarymo data: 2017-06-28

Anykščių r. sav., Kavarsko sen., Daglos I vs.

Registro tvarkytojas: Valstybės įmonės Registrų centro Utenos filialas

2. Nekilnojamieji daiktai:

2.1.

Žemės sklypas

Anykščių r. sav., Kavarsko sen., Daglos I vs.

Unikalus daikto numeris: 4400-4651-8286

Žemės sklypo kadastro numeris ir kadastro

vietovės pavadinimas: 3474/0003:569 Šerių k.v.

Daikto pagrindinė naudojimo paskirtis: Miškų ūkio

Žemės sklypo naudojimo būdas: Ūkinių miškų sklypai

Žemės sklypo plotas: 1.3040 ha

Miško žemės plotas: 1.1547 ha

Kelių plotas: 0.0066 ha

Kitos žemės plotas: 0.1427 ha

Žemės ūkio naudmenų našumo balas: 33.6

Matavimų tipas: Žemės sklypas suformuotas atliekant kadastrinius matavimus

Indeksuota žemės sklypo vertė: 3202 Eur

Indeksuota miško vertė: 3202 Eur

Indeksuota miško medynų vertė: 2962 Eur

Žemės sklypo vertė: 767 Eur

Miško žemės ir medynų vertė: 767 Eur

Miško medynų vertė: 617 Eur

Vidutinė rinkos vertė: 3405 Eur

Vidutinės rinkos vertės nustatymo data: 2017-04-25

Vidutinės rinkos vertės nustatymo būdas: Masinis vertinimas

Kadastro duomenų nustatymo data: 2017-04-25

3. Daikto priklausiniai iš kito registro: įrašų nėra

4. Nuosavybė:

4.1.

Nuosavybės teisė

Savininkas: LIETUVOS RESPUBLIKA, a.k. 111105555

Daiktas: žemės sklypas Nr. 4400-4651-8286, aprašytas p. 2.1.

Įregistravimo pagrindas: 2017-06-20 Nacionalinės žemės tarnybos teritorinio

skyriaus vedėjo sprendimas Nr. 38SK-588-(14.38.110.)

Įrašas galioja: Nuo 2017-07-18

5. Valstybės ir savivaldybių žemės patikėjimo teisė:

5.1.

Valstybinės žemės patikėjimo teisė

Patikėtinis: Nacionalinė žemės tarnyba prie Žemės ūkio ministerijos, a.k. 188704927

Daiktas: žemės sklypas Nr. 4400-4651-8286, aprašytas p. 2.1.

Įregistravimo pagrindas: 2017-06-20 Nacionalinės žemės tarnybos teritorinio

skyriaus vedėjo sprendimas Nr. 38SK-588-(14.38.110.)

Įrašas galioja: Nuo 2017-07-18

6. Kitos daiktinės teisės:

6.1.

Kelio servitutas - teisė važiuoti transporto priemonėmis, naudotis pėsčiųjų taku, varyti galvijas (tarnaujantis)

Daiktas: žemės sklypas Nr. 4400-4651-8286, aprašytas p. 2.1.

Įregistravimo pagrindas:

2017-06-20 Nacionalinės žemės tarnybos teritorinio

skyriaus vedėjo sprendimas Nr. 38SK-588-(14.38.110.)
Plotas: 0.0066 ha
Aprašymas: Plane S
Įrašas galioja: Nuo 2017-07-18

7. Juridiniai faktai: įrašų nėra

8. Žymos: įrašų nėra

9. Specialiosios žemės ir miško naudojimo sąlygos:

- 9.1. VII. Magistralinių dujotiekių ir naftotiekių bei jų įrenginių apsaugos zonos
Daiktas: žemės sklypas Nr. 4400-4651-8286, aprašytas p. 2.1.
Įregistravimo pagrindas: 2017-06-20 Nacionalinės žemės tarnybos teritorinio skyriaus vedėjo sprendimas Nr. 38SK-588-(14.38.110.)
Plotas: 0.4457 ha
Įrašas galioja: Nuo 2017-07-18
- 9.2. XXVI. Miško naudojimo apribojimai
Daiktas: žemės sklypas Nr. 4400-4651-8286, aprašytas p. 2.1.
Įregistravimo pagrindas: 2017-06-20 Nacionalinės žemės tarnybos teritorinio skyriaus vedėjo sprendimas Nr. 38SK-588-(14.38.110.)
Plotas: 1.1547 ha
Įrašas galioja: Nuo 2017-07-18

10. Daikto registravimas ir kadastro žymos:

- 10.1. Kadastrinius matavimus atliko (kadastro žyma)
ŽILVINAS STROLIA
Daiktas: žemės sklypas Nr. 4400-4651-8286, aprašytas p. 2.1.
Įregistravimo pagrindas: 2015-02-13 Kvalifikacijos pažymėjimas Nr. 2M-M-2214
2017-04-25 Nekilnojamojo daikto kadastro duomenų byla
Įrašas galioja: Nuo 2017-07-18
- 10.2. Suformuotas naujas (daikto registravimas)
Daiktas: žemės sklypas Nr. 4400-4651-8286, aprašytas p. 2.1.
Įregistravimo pagrindas: 2017-06-20 Nacionalinės žemės tarnybos teritorinio skyriaus vedėjo sprendimas Nr. 38SK-588-(14.38.110.)
Įrašas galioja: Nuo 2017-07-18

11. Registro pastabos ir nuorodos: įrašų nėra

12. Kita informacija: įrašų nėra

13. Informacija apie duomenų sandoriui tikslinimą: įrašų nėra

2017-07-18 10:11:30

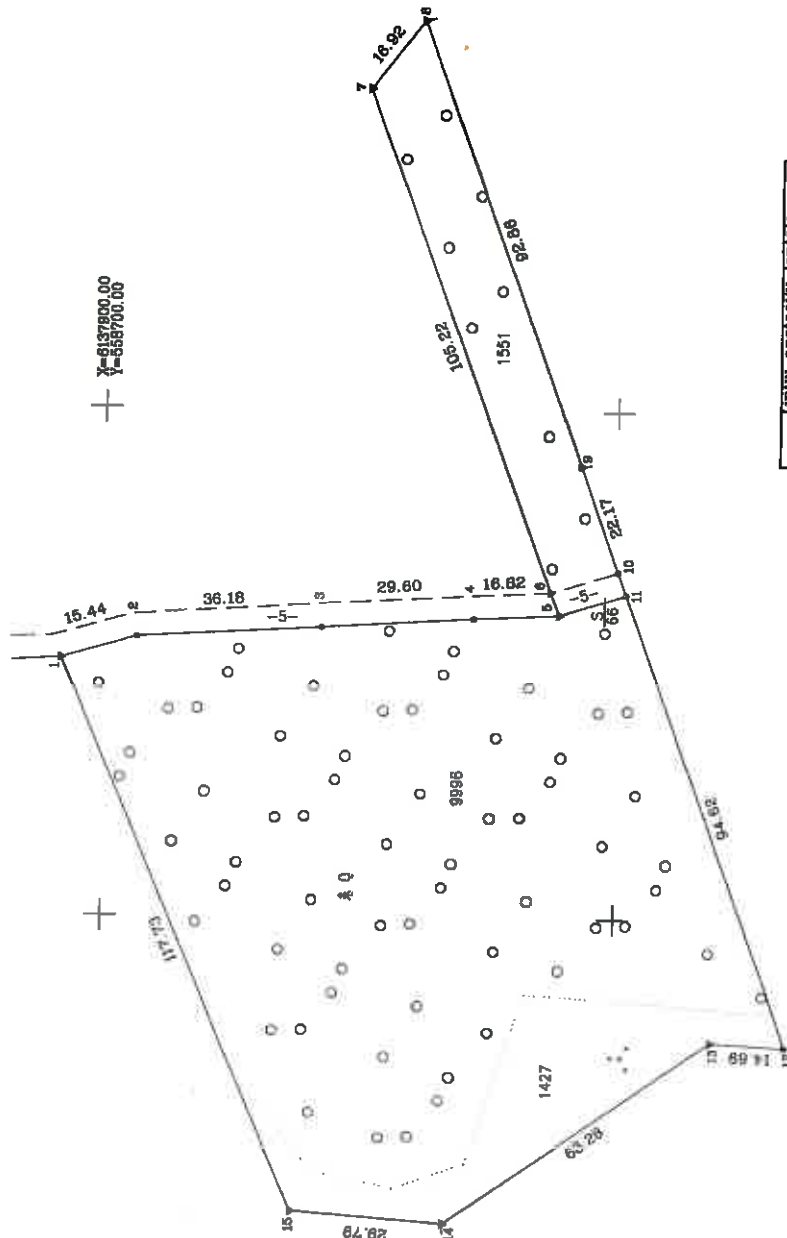
Dokumentą atspausdino
Registratore



JÜRATĖ
DEVEIKIENĖ

ŽEMĖS SKLYPO PLANAS M 1:1000

Sklypo plotas 13040 m²



	Linių suotakty lentelė
Gretimybė	Atalumas
5-8	4,79
10-11	4,96

Kodul ro:	viacn:	Serij				biolna	aktipis
Zemna aktipo indutro Nr.		3	4	7	4	0	0
							569

Gatwé, name Nr.	
Makmas (miscellaneous)	Daglou'ru.
Scintin'pa	Kwaristo
Micstas (regions)	Ayastiaq
Apatitlis	Utemas

Grētimybė	Gratimo kėmės adyso Indastro Nr.	Pastabas
1-6		Šiu piodio kelias
6-7	3474/0003 534	P. Bogaus
7-8		valstybinės kėmės fondas
8-9	3474/0003 581	g.i.
9-12	3474/0003 126	g.i.
12-14	3474/0003 520	g.i.
14-1	3474/0003 559	g.i.

7/20/20

Su patēriktintuzis vācēvje īnais aļiypo sferis, apvārtoms 193. st. lēpos mēn. 7 d. tūds aļiypo padomlino-pardjmo alta, ir nu vācēvje mēn. 193. st. Zēnās savinikas (vācēvjeat)

V.1. Anyalschlu miniku vredeja
(varian, paradi)

Medicinalines ģimenes tarmas priē Zemes ūda ministarijas Zemes SOT

Arīkstotā skaitis

Pakalpojot specializācija)
SUDZEMĒTĀ veidājas
(darbāt specializācija) (darbāt)

Deimūns Petrukauskis (daļa)

2017.06.15

Ā. V. (Jaunā veidājamais turētā atbaidotā mūlādas pēdājamais)

6. V. (Jaunu reikšėvėms turėti atspėdą nuolatės įstatymuose)

Pareigos	Pavardė	Pardav. pavardė	Įvykis
Dirbantieji		Włodzisław Górecki	2015-10-12
Vyr. specialistas		Beata Maria Urbanek	2016-10-12
Vyr. specialistas		Zdzisław Stolla	2016-10-12



VALSTYBĖS ĮMONĖ REGISTRŲ CENTRAS

Vincio Kudirkos g. 18-3, 03105 Vilnius, tel. (8 5) 2688 262, faks. (8 5) 2688 311, el.p. info@registrucentras.lt

NEKILNOJAMOJO TURTO REGISTRO CENTRINIO DUOMENŲ BANKO IŠRAŠAS

2017-07-10 11:16:57

1. Nekilnojamojo turto registre įregistruotas turtas:

Registro Nr.: 44/2145520

Registro tipas: Žemės sklypas

Sudarymo data: 2017-07-03

Anykščių r. sav., Kavarsko sen., Dagios I vs.

Registro tvarkytojas: Valstybės įmonės Registrų centro Utenos filialas

2. Nekilnojamieji daiktai:

2.1.

Žemės sklypas

Anykščių r. sav., Kavarsko sen., Dagios I vs.

Unikalus daikto numeris: 4400-4655-2205

Žemės sklypo kadastro numeris ir kadastro

vietovės pavadinimas: 3474/0003:570 Šerių k.v.

Daikto pagrindinė naudojimo paskirtis: Miškų ūkio

Žemės sklypo naudojimo būdas: Ūkinių miškų sklypai

Žemės sklypo plotas: 2.0218 ha

Miško žemės plotas: 1.5968 ha

Kitos žemės plotas: 0.4250 ha

Žemės ūkio naudmenų našumo balas: 33.6

Matavimų tipas: Žemės sklypas suformuotas atliekant kadastrinius matavimus

Indeksuota žemės sklypo vertė: 1867 Eur

Indeksuota miško vertė: 1867 Eur

Indeksuota miško medynų vertė: 1526 Eur

Žemės sklypo vertė: 531 Eur

Miško žemės ir medynų vertė: 531 Eur

Miško medynų vertė: 318 Eur

Vidutinė rinkos vertė: 2353 Eur

Vidutinės rinkos vertės nustatymo data: 2017-04-25

Vidutinės rinkos vertės nustatymo būdas: Masinis vertinimas

Kadastro duomenų nustatymo data: 2017-04-25

3. Daikto priklausiniai iš kito registro: įrašų nėra**4. Nuosavybė:**

4.1.

Nuosavybės teisė

Savininkas: LIETUVOS RESPUBLIKA, a.k. 111105555

Daiktas: žemės sklypas Nr. 4400-4655-2205, aprašytas p. 2.1.

Įregistravimo pagrindas: 2017-06-20 Nacionalinės žemės tarnybos teritorinio skyriaus vedėjo sprendimas Nr. 38SK-587-(14.38.110.)

Įrašas galioja: Nuo 2017-07-10

5. Valstybės ir savivaldybių žemės patikėjimo teisė:

5.1.

Valstybinės žemės patikėjimo teisė

Patikėtinis: Nacionalinė žemės tarnyba prie Žemės ūkio ministerijos, a.k. 188704927

Daiktas: žemės sklypas Nr. 4400-4655-2205, aprašytas p. 2.1.

Įregistravimo pagrindas: 2017-06-20 Nacionalinės žemės tarnybos teritorinio skyriaus vedėjo sprendimas Nr. 38SK-587-(14.38.110.)

Įrašas galioja: Nuo 2017-07-10

6. Kitos daiktinės teisės: įrašų nėra**7. Juridiniai faktai: įrašų nėra****8. Žymos: įrašų nėra**

9. Specialiosios žemės ir miško naudojimo sąlygos:

9.1.

XXVI. Miško naudojimo apribojimai

Daiktas: žemės sklypas Nr. 4400-4655-2205, aprašytas p. 2.1.

[registravimo pagrindas: 2017-06-20 Nacionalinės žemės tarnybos teritorinio skyriaus vedėjo sprendimas Nr. 38SK-587-(14.38.110.)

Plotas: 1.5968 ha

[rašas galioja: Nuo 2017-07-10

10. Daikto registravimas ir kadastro žymos:

10.1.

Suformuotas naujas (daikto registravimas)

Daiktas: žemės sklypas Nr. 4400-4655-2205, aprašytas p. 2.1.

[registravimo pagrindas: 2017-06-20 Nacionalinės žemės tarnybos teritorinio skyriaus vedėjo sprendimas Nr. 38SK-587-(14.38.110.)

[rašas galioja: Nuo 2017-07-10

10.2.

Kadastrinius matavimus atliko (kadastro žyma)**ŽILVINAS STROLIA**

Daiktas: žemės sklypas Nr. 4400-4655-2205, aprašytas p. 2.1.

[registravimo pagrindas: 2015-02-13 Kvalifikacijos pažymėjimas Nr. 2M-M-2214

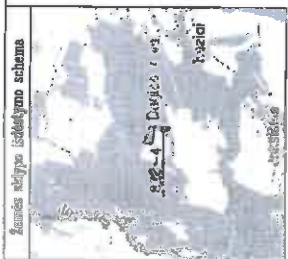
2017-04-25 Nekilnojamojo daikto kadastro duomenų byla

[rašas galioja: Nuo 2017-07-10

11. Registro pastabos ir nuorodos: [rašų nėra**12. Kita informacija: [rašų nėra****13. Informacija apie duomenų sandoriui tikslinimą: [rašų nėra**

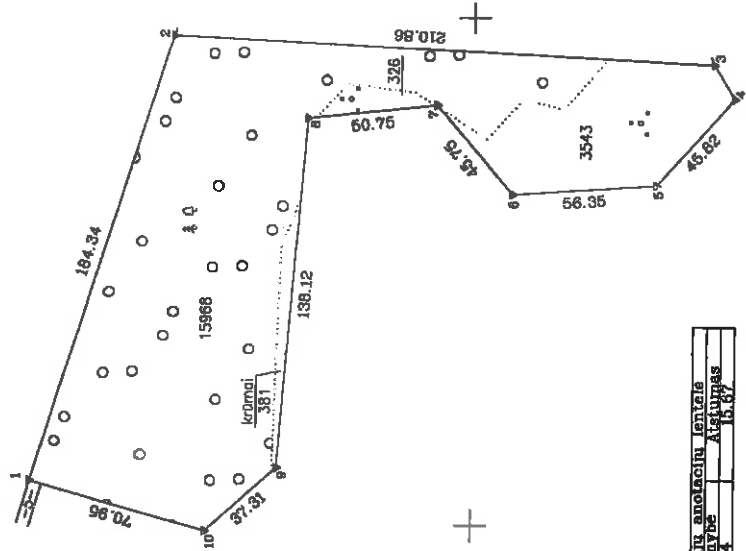
2017-07-10 11:16:57

Dokumentą atspausdino
RegistratoreREGINA
KIAUŠIENĖ



ŽEMĖS SKLYPO PLANAS M 1:2000
Sklypo plotas 20218 m²

+
X=6138200.00
Y=558400.00
+



Linijų anotacijų lentelė
Greitumybė 3.4
Aštrumų 15.87

Kadastrinė vietovė	Šerių	bičias	sklypas
Žemės sklypo kadaistro Nr.	3 4 7 4 0 0 0 3		570

Galvų, namo Nr.	
Kaimas (miestelis)	Degūs I vs
Seniūnija	Kvaraitė
Miestas (rajonas)	Anykščių
Apkritis	Utenos

Greitimo žemės sklypo kadaistro Nr.	Partijos
1-2	3474/0003.04
2-3	3474/0003.475
3-1	3474/0003.535
	g.l



Su patvirtintomis vietovės žemės sklypo ribomis, apibrėžtomis 2018 m. lapo mėn. 07 d. žemės sklypo patvirtinimo-projektavimo akta, ir nustatytą plotą. Sklypo žemės savininkas (naudotojas):
U. Anykščių miškininkų urėdija
(vardas, pavardė) (parašas) (data)
Sigitas Kūdikis

Nacionalinės žemės tarnybos prie žemės ūkio ministro
Anykščių skyriaus specialistas (s) (parašas) (data)
2018-08-13
SUDERBUTA: vedėjas (parašas) (data)
Deividas Pečiūnas
A. V. (jeigu reikalingas turėti atspausdintą nustatytas įrašymoms)

ANYKŠČIŲ MATININKAS		UAB "ANYKŠČIŲ MATININKAS"		A. V.	
Pavilgas	Pardavus	Nuomos, įvertinimas	Data		
Dirbėtojas		Varnančius Gekas	2017-04-28		
Vyr. specialistas		Patricija Urbonaitė	2017-04-28		
Vyr. specialistas		Zinaida Strėla	2017-04-28		



VALSTYBĖS ĮMONĖ REGISTRŲ CENTRAS

Vinco Kudirkos g. 18-3, 03105 Vilnius, tel. (8 5) 2688 262, faks. (8 5) 2688 311, el.p. info@registrucentras.lt

NEKILNOJAMOJO TURTO REGISTRO CENTRINIO DUOMENŲ BANKO IŠRAŠAS

2017-08-14 10:05:47

1. Nekilnojamojo turto registre įregistruotas turtas:

Registro Nr.: 44/2150268

Registro tipas: Žemės sklypas

Sudarymo data: 2017-07-24

Anykščių r. sav., Kavarsko sen., Griklėnių k.

Registro tvarkytojas: Valstybės įmonės Registrų centro Utenos filialas

2. Nekilnojamieji daiktai:

2.1.

Žemės sklypas

Anykščių r. sav., Kavarsko sen., Griklėnių k.

Unikalus daikto numeris: 4400-4677-1924

Žemės sklypo kadastro numeris ir kadastro

vietovės pavadinimas: 3474/0003:571 Šerių k.v.

Daikto pagrindinė naudojimo paskirtis: Miškų ūkio

Žemės sklypo naudojimo būdas: Ūkinį miškų sklypai

Žemės sklypo plotas: 0.7388 ha

Miško žemės plotas: 0.7388 ha

Žemės ūkio naudmenų našumo balas: 33.6

Matavimų tipas: Žemės sklypas suformuotas atliekant kadastrinius matavimus

Indeksuota žemės sklypo vertė: 1744 Eur

Indeksuota miško vertė: 1744 Eur

Indeksuota miško medynų vertė: 1574 Eur

Žemės sklypo vertė: 434 Eur

Miško žemės ir medynų vertė: 434 Eur

Miško medynų vertė: 328 Eur

Vidutinė rinkos vertė: 1762 Eur

Vidutinės rinkos vertės nustatymo data: 2017-05-03

Vidutinės rinkos vertės nustatymo būdas: Masinis vertinimas

Kadastro duomenų nustatymo data: 2017-05-03

3. Daikto priklausiniai iš kito registro: įrašų nėra

4. Nuosavybė:

4.1.

Nuosavybės teisė

Savininkas: LIETUVOS RESPUBLIKA, a.k. 111105555

Daiktas: žemės sklypas Nr. 4400-4677-1924, aprašytas p. 2.1.

Įregistravimo pagrindas: 2017-07-10 Nacionalinės žemės tarnybos teritorinio

skyriaus vedėjo sprendimas Nr. 38SK-716-(14.38.110.)

Įrašas galioja: Nuo 2017-08-14

5. Valstybės ir savivaldybių žemės patikėjimo teisė:

5.1.

Valstybinės žemės patikėjimo teisė

Patikėtinis: Nacionalinė žemės tarnyba prie Žemės ūkio ministerijos, a.k. 188704927

Daiktas: žemės sklypas Nr. 4400-4677-1924, aprašytas p. 2.1.

Įregistravimo pagrindas: 2017-07-10 Nacionalinės žemės tarnybos teritorinio

skyriaus vedėjo sprendimas Nr. 38SK-716-(14.38.110.)

Įrašas galioja: Nuo 2017-08-14

6. Kitos daiktinės teisės : įrašų nėra

7. Juridiniai faktai: įrašų nėra

8. Žymos: įrašų nėra

9. Specialiosios žemės ir miško naudojimo sąlygos:

9.1.

XXVI. Miško naudojimo apribojimai
Daiktas: žemės sklypas Nr. 4400-4677-1924, aprašytas p. 2.1.
[registravimo pagrindas: 2017-07-10 Nacionalinės žemės tarnybos teritorinio
skyriaus vedėjo sprendimas Nr. 38SK-716-(14.38.110.)
Plotas: 0.7388 ha
[rašas galioja: Nuo 2017-08-14

10. Daikto registravimas ir kadastro žymos:

10.1.

Suformuotas naujas (daikto registravimas)
Daiktas: žemės sklypas Nr. 4400-4677-1924, aprašytas p. 2.1.
[registravimo pagrindas: 2017-07-10 Nacionalinės žemės tarnybos teritorinio
skyriaus vedėjo sprendimas Nr. 38SK-716-(14.38.110.)
[rašas galioja: Nuo 2017-08-14

10.2.

Kadastrinius matavimus atliko (kadastro žyma)
ŽILVINAS STROLIA
Daiktas: žemės sklypas Nr. 4400-4677-1924, aprašytas p. 2.1.
[registravimo pagrindas: 2015-02-13 Kvalifikacijos pažymėjimas Nr. 2M-M-2214
2017-05-03 Nekilnojamojo daikto kadastro duomenų byla
[rašas galioja: Nuo 2017-08-14

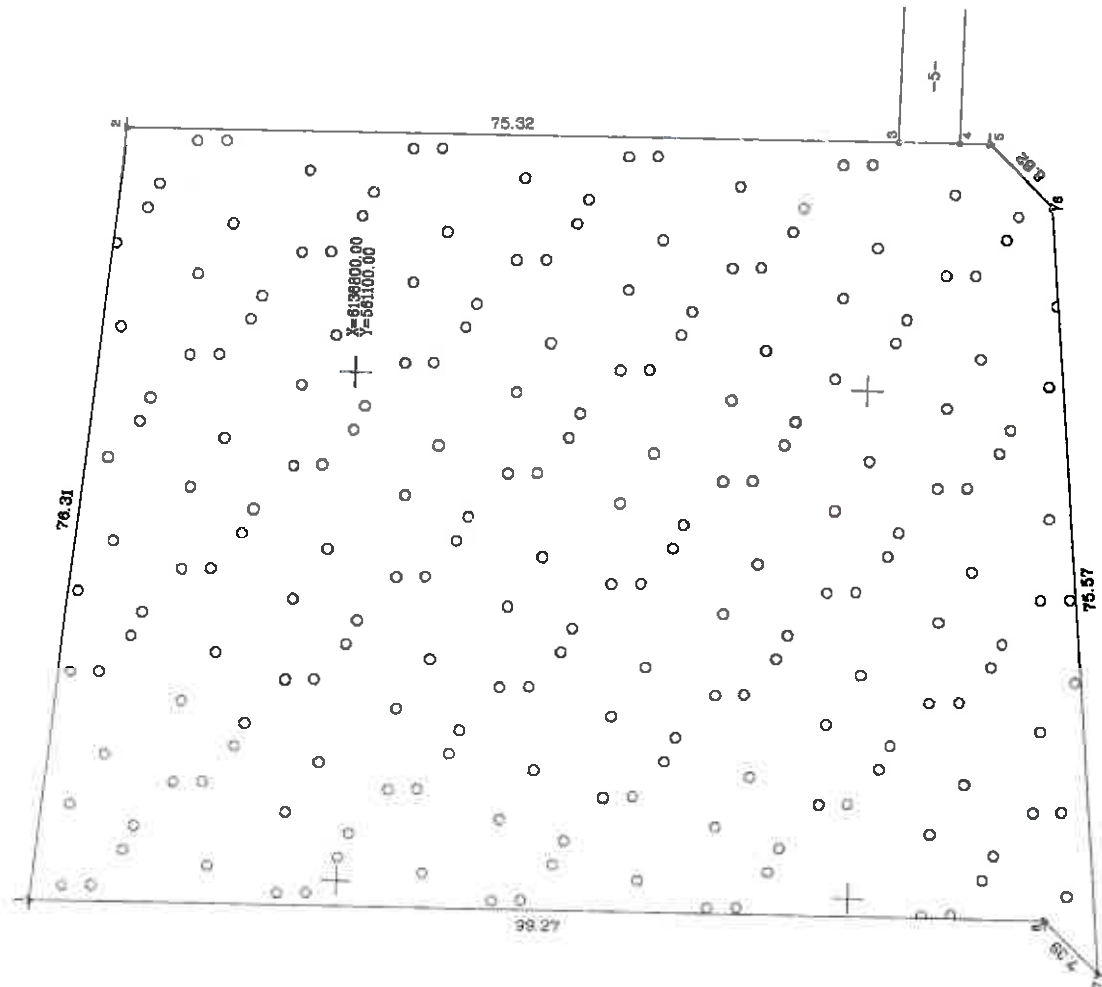
11. Registro pastabos ir nuorodos: [rašų nėra**12. Kita Informacija: [rašų nėra****13. Informacija apie duomenų sandoriui tikslinimą: [rašų nėra**

2017-08-14 10:05:47

Dokumentą atspausdino
Registratore



REGINA
KIAUŠIENĖ



Linju anofacuju lentiše	
Gretumyše	Asturnag
3-4	5.94
4-5	8.82

Kadastrac	velovci	Serij				blokas	sklypas
Žemės sklypo kadaistro Nr.		3	4	7	4	0	0
							3
							571

Gatve, namo Nr.	
Kaimas (pilsēta)	
Seniņija	
Miestas (rajons)	
Apdzītis	
Uzdevos	

Grēķinātie	Grēķinātie šķirņu kods	Grēķinātie šķirņu kods
1-2	3474/0003-554	Pastabos
2-5	3474/0003-205	g.i
5-6	3474/0003-284	g.i
8-7	3474/0003-59	A. Muļiņš
7-8		g.i.
8-1	3474/0003-108	valdības mazo fondos Pro Nr. 823-11
		D. Braduclinskā, K. Braduclinskā

SEL-YPO RIBOS PALYMETOS
KADASTRO BENGALAYOJE
VI REGISTRINJ CENTINO UTENOS FILIALAS

Edel

Įrašyti / Įrašyti: apskaita Data / Užrašyti: 2017 m. 07 14

Su pašcenkināmais Vietotiejam iznācis mājpoetam, apraīstotais 2016. m. Ilpases mēn. 07 d. žanrā sūtīto pašcenkināmo – parādinos akts, ir runāts par Ziemas sezonāmas (mūzikas), **Arvīdus mēdzēdus** **Godrius Pipras** Vi. Arvīdus mēdzēdus, unēdija (viesos, mēdzēdus)

Nacionalinės žemės tarnybos prie Žemės ūkio ministerijos
Atvaizdas

Patikrinis specialistas(e) skyrimas

STUDENT: vedéles.

(Parody journaliser) (Parodie)

[illegible]

A. V. (jeigu reikalingas turėti antspaudą nuolatylas kstatymui)



UAB "ANYKŠČIŲ MATININKAS"

Parafijos	Parafijos	Varde, pavardė	Data
Direktorius		Vytautas Gekas	2007-06-08
Vyr. specialistas		Helmutas Urbutas	2007-01-09
Vyr. specialistas		Elvina Straile	2007-01-09



NEKILNOJAMOJO TURTO REGISTRO CENTRINIO DUOMENŲ BANKO IŠRAŠAS

2017-08-14 09:29:42

1. Nekilnojamojo turto registre įregistruotas turtas:

Registro Nr.: 44/2150357
Registro tipas: Žemės sklypas
Sudarymo data: 2017-07-24
Anykščių r. sav., Kavarsko sen., Grikielių k.
Registro tvarkytojas: Valstybės įmonės Registrų centro Utenos filialas

2. Nekilnojamieji daiktai:

2.1.

Žemės sklypas

Anykščių r. sav., Kavarsko sen., Grikielių k.

Unikalus daikto numeris: 4400-4649-9385

Žemės sklypo kadastro numeris ir kadastro

vietovės pavadinimas: 3474/0003:572 Šerių k.v.

Daikto pagrindinė naudojimo paskirtis: Miškų ūkio

Žemės sklypo naudojimo būdas: Ūkinių miškų sklypai

Žemės sklypo plotas: 7.6279 ha

Miško žemės plotas: 7.4310 ha

Kelių plotas: 0.0076 ha

Užstatyta teritorija: 0.1176 ha

Kitos žemės plotas: 0.0717 ha

Nusausintos žemės plotas: 0.1176 ha

Žemės ūkio naudmenų našumo balas: 33.6

Matavimų tipas: Žemės sklypas suformuotas atliekant kadastrinius matavimus

Indeksuota žemės sklypo vertė: 13197 Eur

Indeksuota miško vertė: 13197 Eur

Indeksuota miško medynų vertė: 11506 Eur

Žemės sklypo vertė: 3454 Eur

Miško žemės ir medynų vertė: 3454 Eur

Miško medynų vertė: 2397 Eur

Vidutinė rinkos vertė: 13456 Eur

Vidutinės rinkos vertės nustatymo data: 2017-06-27

Vidutinės rinkos vertės nustatymo būdas: Masinis vertinimas

Kadastro duomenų nustatymo data: 2017-05-03

3. Daikto priklausiniai iš kito registro: įrašų nėra

4. Nuosavybė:

4.1.

Nuosavybės teisė

Savininkas: LIETUVOS RESPUBLIKA, a.k. 111105555

Daiktas: žemės sklypas Nr. 4400-4649-9385, aprašytas p. 2.1.

Įregistravimo pagrindas: 2017-07-10 Nacionalinės žemės tarnybos teritorinio skyriaus vedėjo sprendimas Nr. 38SK-707-(14.38.110.)

Įrašas galioja: Nuo 2017-08-14

5. Valstybės ir savivaldybių žemės patikėjimo teisė:

5.1.

Valstybinės žemės patikėjimo teisė

Patikėtinis: Nacionalinė žemės tarnyba prie Žemės ūkio ministerijos, a.k. 188704927

Daiktas: žemės sklypas Nr. 4400-4649-9385, aprašytas p. 2.1.

Įregistravimo pagrindas: 2017-07-10 Nacionalinės žemės tarnybos teritorinio skyriaus vedėjo sprendimas Nr. 38SK-707-(14.38.110.)

Įrašas galioja: Nuo 2017-08-14

6. Kitos daiktinės teisės:

6.1.

Kelio servitutas - teisė važiuoti transporto priemonėmis, naudotis pėsčiųjų taku, varyti galvijus (tarnaujantis)

402

Daiktas: žemės sklypas Nr. 4400-4649-9385, aprašytas p. 2.1.
[registravimo pagrindas: 2017-07-10 Nacionalinės žemės tarnybos teritorinio
skyriaus vedėjo sprendimas Nr. 38SK-707-(14.38.110.)
Plotas: 0.0076 ha
Aprašymas: Servitutas paž.simboliu "S"
[rašas galioja: Nuo 2017-08-14

7. Juridiniai faktai: įrašų nėra

8. Žymos: įrašų nėra

9. Specialiosios žemės ir miško naudojimo sąlygos:

9.1.

XXVI. Miško naudojimo apribojimai

Daiktas: žemės sklypas Nr. 4400-4649-9385, aprašytas p. 2.1.
[registravimo pagrindas: 2017-07-10 Nacionalinės žemės tarnybos teritorinio
skyriaus vedėjo sprendimas Nr. 38SK-707-(14.38.110.)
Plotas: 7.431 ha
[rašas galioja: Nuo 2017-08-14

9.2.

XXI. Žemės sklypai, kuriuose įrengtos valstybei
priklausančios melioracijos sistemos bei įrenginiai

Daiktas: žemės sklypas Nr. 4400-4649-9385, aprašytas p. 2.1.
[registravimo pagrindas: 2017-07-10 Nacionalinės žemės tarnybos teritorinio
skyriaus vedėjo sprendimas Nr. 38SK-707-(14.38.110.)
Plotas: 0.1176 ha
[rašas galioja: Nuo 2017-08-14

10. Daikto registravimas ir kadastro žymos:

10.1.

Suformuotas naujas (daikto registravimas)

Daiktas: žemės sklypas Nr. 4400-4649-9385, aprašytas p. 2.1.
[registravimo pagrindas: 2017-07-10 Nacionalinės žemės tarnybos teritorinio
skyriaus vedėjo sprendimas Nr. 38SK-707-(14.38.110.)
[rašas galioja: Nuo 2017-08-14

10.2.

Kadastrinius matavimus atliko (kadastro žyma)
ŽILVINAS STROLIA

Daiktas: žemės sklypas Nr. 4400-4649-9385, aprašytas p. 2.1.
[registravimo pagrindas: 2015-02-13 Kvalifikacijos pažymėjimas Nr. 2M-M-2214
2017-05-03 Nekilnojamojo daikto kadastro duomenų byla
[rašas galioja: Nuo 2017-08-14

11. Registro pastabos ir nuorodos: įrašų nėra

12. Kita informacija: įrašų nėra

13. Informacija apie duomenų sandoriui tikslinimą: įrašų nėra

2017-08-14 09:29:42

Dokumentą atspausdino
Registratore



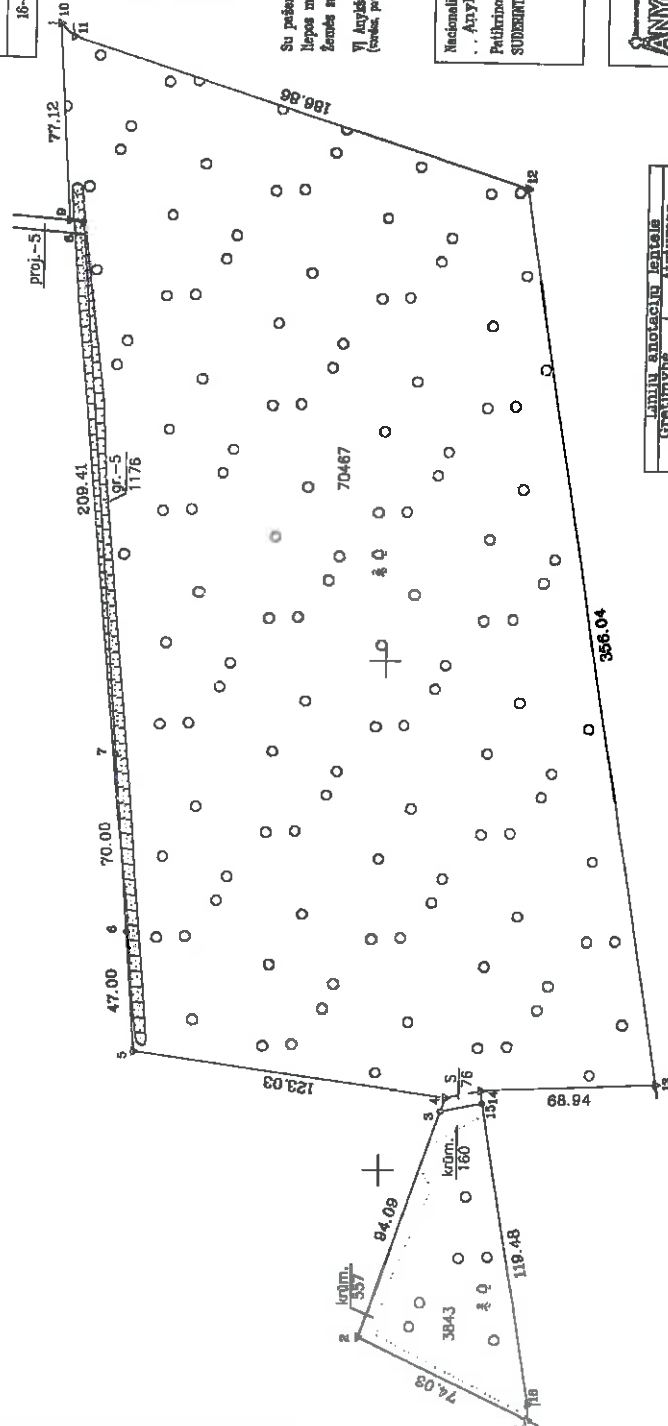
REGINA
KIAUŠIENĖ

ŽEMĖS SKLYPO PLANAS M 1:2000 Sklypo plotas 76279 m²



+ X=6138800.00
Y=560800.00

+



Greivnybė	Plotas
1-6	6.88
7-9	6.47
10-11	1.39
12-13	1.39
14-15	1.39
16-1	1.39

Kadastru:	vietovė	Serių	blokas	sklypas
	Žemės sklypo kadastru Nr.	5 4 7 4 0 0 0 3		5712

Galios, namo Nr.	Grėivnybė	Grėivnybės kadastru Nr.	Pastabas
Kaimas (miestelis)	Grėivnybė	3474/0003.553	g.i.
Seniūnija	Kaimas	3474/0003.555	g.i.
Miestas (rajonas)	Grėivnybė	3474/0003.556	g.i.
Apkritis	Grėivnybė	3474/0003.108	D. Bradauskienė, K. Bradauskas
			valstybinis miško fondas proj. Nr. 029-12
			g.i.
			UAB "Renerga"
			valstybinis žemės fondas

Grėivnybė	Grėivnybės kadastru Nr.	Pastabas
1-6	3474/0003.553	g.i.
7-9	3474/0003.555	g.i.
10-11	3474/0003.556	g.i.
12-13	3474/0003.108	D. Bradauskienė, K. Bradauskas
14-15	3474/0003.59	valstybinis miško fondas proj. Nr. 029-12
16-1	3474/0003.275	g.i.
		UAB "Renerga"
		valstybinis žemės fondas

SKLYPO RIBŲ PAŽYRĖTOJAS
KADASTRINIO ŽEMĖLAIKIO
VI REGISTRO CENTRO UYTERA FILIALAS
Vyriausybės tarnyba
Pul. # m. 03.4.24



Su patvirtintomis vietovės žemės sklypo ribomis, apibrėžtomis 2016 m. liepos mėn. 07 d. žemės sklypo patvirtinimo-projektavimo akta, ir nustatyto žemės sklypo ribomis (nuo šios dienos).
Vyriausybės tarnyba
Giedrius Pipiras
(parašas)
(data)

Nacionalinės žemės tarnybos prie Žemės ūkio ministerijos
Anykščių skyriaus
Paviršiaus specialistas (g.)
SUDERINTI vadina
(parašas)
Darius Petraitis
(parašas ir parašas)
(data)

A.Y. (jeigu reikalingas turėti antspaudą nuolatines įstatymuose)

ANYKŠČIŲ MATINKAS

UAB "ANYKŠČIŲ MATINKAS"

Pareigos	Paras	Vardas, pavardė	Data
Direktorius	(parašas)	Vytautas Geras	2017-05-06
Vyr. specialistas	(parašas)	Paulina Urbutienė	2017-05-06
Vyr. specialistas	(parašas)	Žilvinas Strelia	2017-05-06

A.Y.



4104

NEKILNOJAMOJO TURTO REGISTRO CENTRINIO DUOMENŲ BANKO IŠRAŠAS

2017-08-14 09:50:50

1. Nekilnojamojo turto registre įregistruotas turtas:

Registro Nr.: 44/2150358
Registro tipas: Žemės sklypas
Sudarymo data: 2017-07-24
Anykščių r. sav., Kavarsko sen., Kezių k.
Registro tvarkytojas: Valstybės įmonės Registrų centro Utenos filialas

2. Nekilnojamieji daiktai:

2.1.

Žemės sklypas
Anykščių r. sav., Kavarsko sen., Kezių k.
Unikalus daikto numeris: 4400-4650-1737
Žemės sklypo kadastro numeris ir kadastro
vietovės pavadinimas: 3474/0003:573 Šerių k.v.
Daikto pagrindinė naudojimo paskirtis: Miškų ūkio
Žemės sklypo naudojimo būdas: Ūkinį miškų sklypai
Žemės sklypo plotas: 3.6810 ha
Miško žemės plotas: 3.4232 ha
Kelių plotas: 0.0590 ha
Vandens telkinių plotas: 0.0346 ha
Kitos žemės plotas: 0.1642 ha
Žemės ūkio naudmenų našumo balas: 33.6
Matavimų tipas: Žemės sklypas suformuotas atliekant kadastrinius
matavimus
Indeksuota žemės sklypo vertė: 5605 Eur
Indeksuota miško vertė: 5605 Eur
Indeksuota miško medynų vertė: 4843 Eur
Žemės sklypo vertė: 1485 Eur
Miško žemės ir medynų vertė: 1485 Eur
Miško medynų vertė: 1009 Eur
Vidutinė rinkos vertė: 5913 Eur
Vidutinės rinkos vertės nustatymo data: 2017-06-27
Vidutinės rinkos vertės nustatymo būdas: Masinis vertinimas
Kadastro duomenų nustatymo data: 2017-05-03

3. Daikto priklausiniai iš kito registro: jrašų nėra

4. Nuosavybė:

4.1.

Nuosavybės teisė
Savininkas: LIETUVOS RESPUBLIKA, a.k. 111105555
Daiktas: žemės sklypas Nr. 4400-4650-1737, aprašytas p. 2.1.
Įregistravimo pagrindas: 2017-07-10 Nacionalinės žemės tarnybos teritorinio
skyriaus vedėjo sprendimas Nr. 38SK-717-(14.38.110.)
Įrašas galioja: Nuo 2017-08-14

5. Valstybės ir savivaldybių žemės patikėjimo teisė:

5.1.

Valstybinės žemės patikėjimo teisė
Patikėtinis: Nacionalinė žemės tarnyba prie Žemės ūkio ministerijos,
a.k. 188704927
Daiktas: žemės sklypas Nr. 4400-4650-1737, aprašytas p. 2.1.
Įregistravimo pagrindas: 2017-07-10 Nacionalinės žemės tarnybos teritorinio
skyriaus vedėjo sprendimas Nr. 38SK-717-(14.38.110.)
Įrašas galioja: Nuo 2017-08-14

6. Kitos daiktinės teisės:

6.1.

Kelio servitutas - teisė važiuoti transporto priemonėmis,
naudotis pėsčiųjų taku, varyti galvijus (tarnaujantis)
Daiktas: žemės sklypas Nr. 4400-4650-1737, aprašytas p. 2.1.

[registravimo pagrindas: 2017-07-10 Nacionalinės žemės tarnybos teritorinio skyriaus vedėjo sprendimas Nr. 38SK-717-(14.38.110.)

Plotas: 0.059 ha

Aprašymas: Servitutas paž. simboliu "S"

[rašas galioja: Nuo 2017-08-14

7. Juridiniai faktai: įrašų nėra

8. Žymos: įrašų nėra

9. Specialiosios žemės ir miško naudojimo sąlygos:

9.1.

XXVI. Miško naudojimo apribojimai

Daiktas: žemės sklypas Nr. 4400-4650-1737, aprašytas p. 2.1.

[registravimo pagrindas: 2017-07-10 Nacionalinės žemės tarnybos teritorinio skyriaus vedėjo sprendimas Nr. 38SK-717-(14.38.110.)

Plotas: 3.4232 ha

[rašas galioja: Nuo 2017-08-14

9.2.

VI. Elektros linijų apsaugos zonos

Daiktas: žemės sklypas Nr. 4400-4650-1737, aprašytas p. 2.1.

[registravimo pagrindas: 2017-07-10 Nacionalinės žemės tarnybos teritorinio skyriaus vedėjo sprendimas Nr. 38SK-717-(14.38.110.)

Plotas: 0.2382 ha

[rašas galioja: Nuo 2017-08-14

10. Daikto registravimas ir kadastro žymos:

10.1.

Suformuotas naujas (daikto registravimas)

Daiktas: žemės sklypas Nr. 4400-4650-1737, aprašytas p. 2.1.

[registravimo pagrindas: 2017-07-10 Nacionalinės žemės tarnybos teritorinio skyriaus vedėjo sprendimas Nr. 38SK-717-(14.38.110.)

[rašas galioja: Nuo 2017-08-14

10.2.

Kadastrinius matavimus atliko (kadastro žyma)

ŽILVINAS STROLIA

Daiktas: žemės sklypas Nr. 4400-4650-1737, aprašytas p. 2.1.

[registravimo pagrindas: 2016-02-13 Kvalifikacijos pažymėjimas Nr. 2M-M-2214
2017-05-03 Nekilnojamojo daikto kadastro duomenų byla

[rašas galioja: Nuo 2017-08-14

11. Registro pastabos ir nuorodos: įrašų nėra

12. Kita informacija: įrašų nėra

13. Informacija apie duomenų sandoriui tikslinimą: įrašų nėra

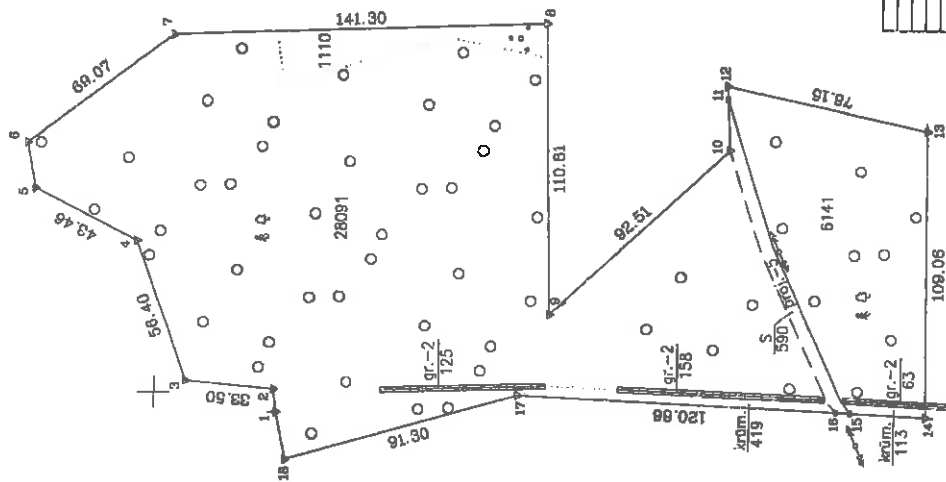
2017-08-14 09:50:50

Dokumentą atspausdino
Registratore



REGINA
KIAUŠIENĖ

ŽEMĖS SKLYPO PLANAS M 1:2000 Sklypo plotas 36810 m²



Linijų atstovai lentelė	Atstovai
Greitumys	1.00
1-2	1.00
2-3	1.00
3-4	1.00
4-5	1.00
5-6	1.00
6-7	1.00
7-8	1.00
8-9	1.00
9-10	1.00
10-11	1.00
11-12	1.00
12-13	1.00
13-14	1.00
14-15	1.00
15-16	1.00
16-17	1.00
17-18	1.00
18-19	1.00

Kodas	vieta	Sąly	blokas	sklypas
Žemės sklypo kodas Nr.	3	4	7	4
	0	0	0	3
				513

Galvė, namo Nr.	
Kaimas (miestelis)	Kazlų
Seniūnija	Kavarsko
Miestas (rajonas)	Anykščių
Apkritis	Utenos

Greitumys	Greitimo žemės sklypo kodas Nr.	Pastabas
1-12	3474/0003.130	g.l.
12-13	3474/0003.19	g.l.
13-14	3474/0003.5	V. Jukūbė
14-1	3474/0003.212	g.l.



Su patvirtintomis vietovės žemės sklypo ribomis, apibrėžtomis 2016 m. lapo mėn. 07 d. žemės sklypo patvirtinimo-pardavimo akto, ir nustatytą plotą. Žemės savininkas (naudotojas): **Vytautas Jukūbė**
 Vi Anykščių miškų urėdija **Giedrius Pipiras**
 (vardas, pavardė) (parašas) (data) 2017-06-13

Nacionalinės žemės tarnybos prie Žemės ūkio ministerijos:
 ... Anykščių, ... skyriaus
 Paikrinės specialistas (ė) **Paulius Petraitis**
 SUDERINTA vedėjas (parašas) (vardas ir pavardė) (data) 2017-06-13

A.V. (parašas) (data) 2017-06-13

ANYKŠČIŲ MATININKAS

UAB "ANYKŠČIŲ MATININKAS"

Paraišos	Paraišos	Vardas, pavardė	Data
Direktorius	Silva	Vytautas Gubas	2017-06-08
Vyr. specialistas	Paulius	Paulius Petraitis	2017-06-08
Vyr. specialistas	Paulius	Paulius Petraitis	2017-06-08



407

NEKILNOJAMOJO TURTO REGISTRO CENTRINIO DUOMENŲ BANKO IŠRAŠAS

2017-08-10 14:38:44

1. Nekilnojamojo turto registre įregistruotas turtas:

Registro Nr.: 44/2153597
Registro tipas: Žemės sklypas
Sudarymo data: 2017-08-07
Anykščių r. sav., Kavarsko sen., Mackonių k.
Registro tvarkytojas: Valstybės įmonės Registrų centro Utenos filialas

2. Nekilnojamieji daiktai:

2.1. Žemės sklypas
Anykščių r. sav., Kavarsko sen., Mackonių k.
Unikalus daikto numeris: 4400-4693-6470
Žemės sklypo kadastro numeris ir kadastro
vietovės pavadinimas: 3474/0003:575 Šerių k.v.
Daikto pagrindinė naudojimo paskirtis: Miškų ūkio
Žemės sklypo naudojimo būdas: Ūkinių miškų sklypai
Žemės sklypo plotas: 1.5160 ha
Miško žemės plotas: 1.5160 ha
Žemės ūkio naudmenų našumo balas: 33.6
Matavimų tipas: Žemės sklypas suformuotas atliekant kadastrinius
matavimus
Indeksuota žemės sklypo vertė: 1069 Eur
Indeksuota miško vertė: 1069 Eur
Indeksuota miško medynų vertė: 739 Eur
Žemės sklypo vertė: 360 Eur
Miško žemės ir medynų vertė: 360 Eur
Miško medynų vertė: 154 Eur
Vidutinė rinkos vertė: 1125 Eur
Vidutinės rinkos vertės nustatymo data: 2017-06-05
Vidutinės rinkos vertės nustatymo būdas: Masinis vertinimas
Kadastro duomenų nustatymo data: 2017-06-05

3. Daikto priklausiniai iš kito registro: įrašų nėra

4. Nuosavybė:

4.1. Nuosavybės teisė
Savininkas: LIETUVOS RESPUBLIKA, a.k. 111105555
Daiktas: žemės sklypas Nr. 4400-4693-6470, aprašytas p. 2.1.
Įregistravimo pagrindas: 2017-07-25 Nacionalinės žemės tarnybos teritorinio
skyriaus vedėjo sprendimas Nr. 38SK-742-(14.38.110.)
Įrašas galioja: Nuo 2017-08-10

5. Valstybės ir savivaldybių žemės patikėjimo teisė:

5.1. Valstybinės žemės patikėjimo teisė
Patikėtinis: Nacionalinė žemės tarnyba prie Žemės ūkio ministerijos,
a.k. 188704927
Daiktas: žemės sklypas Nr. 4400-4693-6470, aprašytas p. 2.1.
Įregistravimo pagrindas: 2017-07-25 Nacionalinės žemės tarnybos teritorinio
skyriaus vedėjo sprendimas Nr. 38SK-742-(14.38.110.)
Įrašas galioja: Nuo 2017-08-10

6. Kitos daiktinės teisės : įrašų nėra

7. Juridiniai faktai: įrašų nėra

8. Žymos: įrašų nėra

9. Specialiosios žemės ir miško naudojimo sąlygos:

1108

9.1.

XXVI. Miško naudojimo apribojimai

Daiktas: žemės sklypas Nr. 4400-4693-6470, aprašytas p. 2.1.
[registravimo pagrindas: 2017-07-25 Nacionalinės žemės tarnybos teritorinio
skyriaus vedėjo sprendimas Nr. 38SK-742-(14.38.110.)
Plotas: 1.516 ha

[rašas galioja: Nuo 2017-08-10

9.2.

II. Kelių apsaugos zonos

Daiktas: žemės sklypas Nr. 4400-4693-6470, aprašytas p. 2.1.
[registravimo pagrindas: 2017-07-25 Nacionalinės žemės tarnybos teritorinio
skyriaus vedėjo sprendimas Nr. 38SK-742-(14.38.110.)
Plotas: 0.275 ha

[rašas galioja: Nuo 2017-08-10

10. Daikto registravimas ir kadastro žymos:

10.1.

Kadastrinius matavimus atliko (kadastro žyma)
ŽILVINAS STROLIA

Daiktas: žemės sklypas Nr. 4400-4693-6470, aprašytas p. 2.1.
[registravimo pagrindas: 2015-02-13 Kvalifikacijos pažymėjimas Nr. 2M-M-2214
2017-06-05 Nekilnojamojo daikto kadastro duomenų byla
[rašas galioja: Nuo 2017-08-10

10.2.

Suformuotas naujas (daikto registravimas)

Daiktas: žemės sklypas Nr. 4400-4693-6470, aprašytas p. 2.1.
[registravimo pagrindas: 2017-07-25 Nacionalinės žemės tarnybos teritorinio
skyriaus vedėjo sprendimas Nr. 38SK-742-(14.38.110.)
[rašas galioja: Nuo 2017-08-10

11. Registro pastabos ir nuorodos: [rašų nėra

12. Kita informacija: [rašų nėra

13. Informacija apie duomenų sandoriui tikslinimą: [rašų nėra

2017-08-10 14:38:44

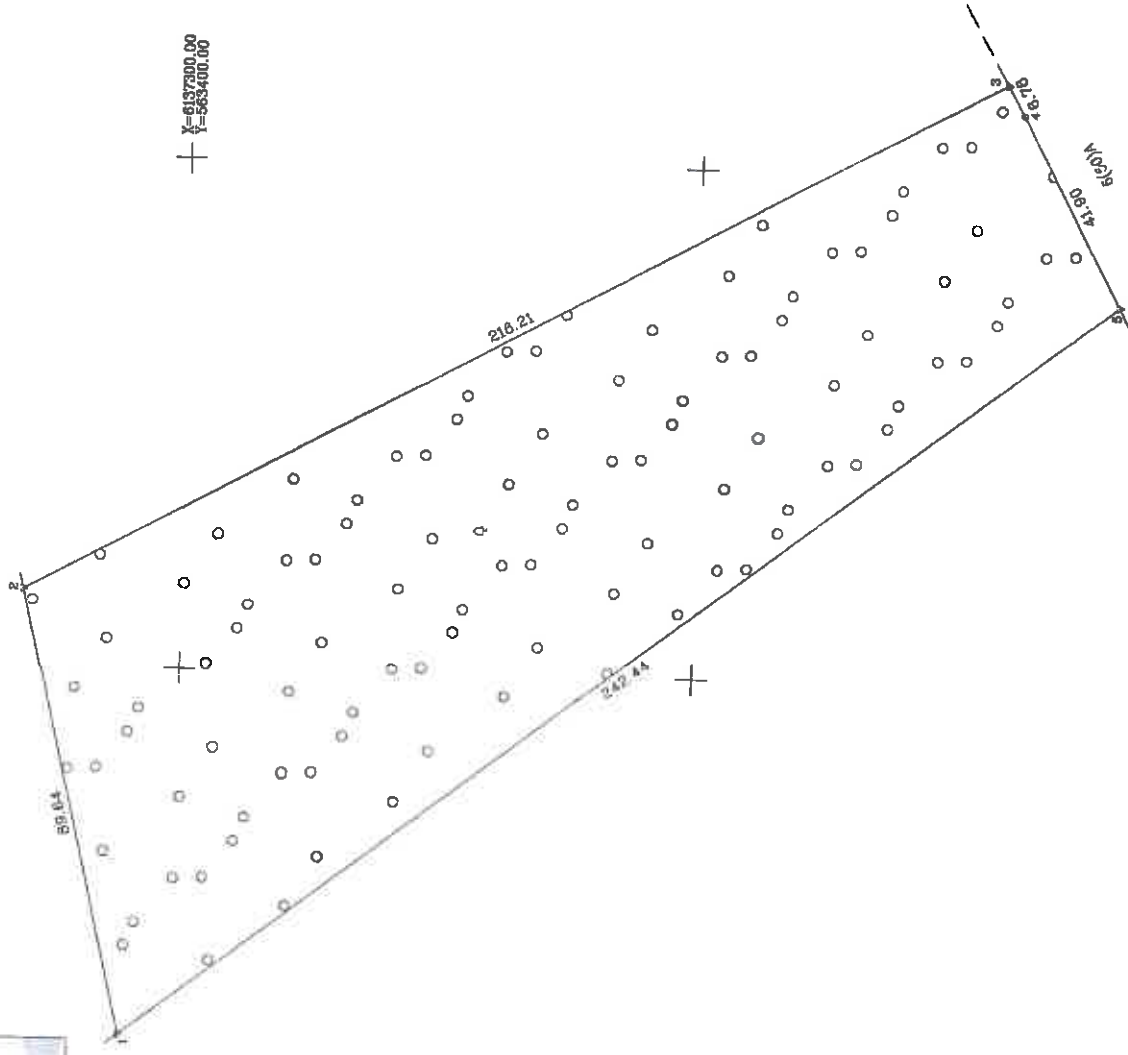
Dokumentą atspausdino
Registratore



JURATĖ
DEVEIKIENĖ

ZEMES SKLYPO PLANAS M 1:1000 Sklypo plotas 15160 m²

+ X=6137300.00
Y=583400.00



Kadastro:	vištorė	Serių	biolas	sklypas
Žemės sklypo kadastro Nr.:		3 4 7 4 0 0 3	3	575
Gatvė, namo Nr.				
Kaimas (miestelis)				
Seniūnija				
Vardas (vėjas)				
Anykščių				
Apkritis				
Utenos				
Gretimo žemės sklypo kadastro Nr.:				
1-2	3474/0003.76	Partijos		
2-3	3474/0003.523	V. Dodelis, UAB "JUSKO FONDAS"		
3-4-5	3486/7001.1	V. Barauskaitė, S. Prėsegaavičienė		
5-1	3474/0003.56	g.1		



Su pateiktomis duomenimis žemės sklypo riboms, aprašytoms 2017 m. birželio 13 d. žemės sklypo pažadinimo-pašalinimo akte, ir nustatytoms riboms, žemės savininkas (naudojėjas) praneša teisingai.

UAB "ANYKŠČIŲ MATININKAS"

(vardas, pavardė)

2017-06-13 (data)

Nacionalinės žemės tarnybos prie Žemės ūkio ministerijos

Anykščių ... skyriaus

Patvirtino: specialistas (vėjas) ...

SUDERINTA vedėjas (vėjas) ...

2017-06-19 (data)

2017-06-19 (data)

ANYKŠČIŲ MATININKAS		UAB "ANYKŠČIŲ MATININKAS"	
Pareigos	Pasirašas	Vardas, pavardė	Data
Directorius		V. Dodelis	2017-06-09
Vyr. specialistas		S. Prėsegaavičienė	2017-06-09
Vyr. specialistas		Z. Vėjas	2017-06-09
A. V.			

409



VALSTYBĖS ĮMONĖ REGISTRŲ CENTRAS

Vinco Kudirkos g. 18-3, 03105 Vilnius, tel. (8 5) 2688 262, faks. (8 5) 2688 311, el.p. info@registrucentras.lt

NEKILNOJAMOJO TURTO REGISTRO CENTRINIO DUOMENŲ BANKO IŠRAŠAS

2017-12-01 13:27:40

1. Nekilnojamojo turto registre įregistruotas turtas:

Registro Nr.: 44/2185366

Registro tipas: Žemės sklypas

Sudarymo data: 2017-11-13

Anykščių r. sav., Kavarsko sen., Dagios I vs.

Registro tvarkytojas: Valstybės įmonės Registrų centro Utenos filialas

2. Nekilnojamieji daiktai:

2.1.

Žemės sklypas

Anykščių r. sav., Kavarsko sen., Dagios I vs.

Unikalus daikto numeris: 4400-4789-7323

Žemės sklypo kadastro numeris ir kadastro

vietovės pavadinimas: 3474/0003:578 Šerių k.v.

Daikto pagrindinė naudojimo paskirtis: Miškų ūkio

Žemės sklypo naudojimo būdas: Ūkinių miškų sklypai

Žemės sklypo plotas: 11.1229 ha

Žemės ūkio naudmenų plotas viso: 0.1624 ha

iš jo: pievų ir natūralių ganyklų plotas: 0.1624 ha

Miško žemės plotas: 7.8209 ha

Kelių plotas: 0.1800 ha

Vandens telkinių plotas: 0.0446 ha

Kitos žemės plotas: 2.9150 ha

Žemės ūkio naudmenų našumo balas: 33.6

Matavimų tipas: Žemės sklypas suformuotas atliekant kadastrinius matavimus

Indeksuota žemės sklypo vertė: 8624 Eur

Indeksuota žemės sklypo vertė be miško: 123 Eur

Indeksuota miško vertė: 8501 Eur

Indeksuota miško medynų vertė: 6835 Eur

Žemės sklypo vertė: 2542 Eur

Sklypo vertė be miško žemės ir medynų: 77 Eur

Miško žemės ir medynų vertė: 2465 Eur

Miško medynų vertė: 1424 Eur

Vidutinė rinkos vertė: 9905 Eur

Vidutinės rinkos vertės nustatymo data: 2017-10-16

Vidutinės rinkos vertės nustatymo būdas: Masinis vertinimas

Kadastro duomenų nustatymo data: 2017-10-09

3. Daikto priklausiniai iš kito registro: įrašų nėra

4. Nuosavybė:

4.1.

Nuosavybės teisė

Savininkas: LIETUVOS RESPUBLIKA, a.k. 111105555

Daiktas: Žemės sklypas Nr. 4400-4789-7323, aprašytas p. 2.1.

[registravimo pagrindas: 2017-10-31 Nacionalinės žemės tarnybos teritorinio

skyriaus vedėjo sprendimas Nr. 38SK-1164-(14.38.110.)

[rašas galioja: Nuo 2017-12-01

5. Valstybės ir savivaldybių žemės patikėjimo teisė:

5.1.

Valstybinės žemės patikėjimo teisė

Patikėtinis: Nacionalinė žemės tarnyba prie Žemės ūkio ministerijos,
a.k. 188704927

Daiktas: žemės sklypas Nr. 4400-4789-7323, aprašytas p. 2.1.

[registravimo pagrindas: 2017-10-31 Nacionalinės žemės tarnybos teritorinio

skyriaus vedėjo sprendimas Nr. 38SK-1164-(14.38.110.)

[rašas galioja: Nuo 2017-12-01

6. Kitos daiktinės teisės :

6.1.

Servitutas - teisė ribotai naudotis sklypo dalimi kitais tikslais (visuomenės poreikiams, tarnaujantis)
Daiktas: žemės sklypas Nr. 4400-4789-7323, aprašytas p. 2.1.
[registravimo pagrindas: 2017-10-31 Nacionalinės žemės tarnybos teritorinio skyriaus vedėjo sprendimas Nr. 38SK-1164-(14.38.110.)]
Plotas: 2.8705 ha
Aprašymas: Plane pažymėtas simboliu S1
[rašas galioja: Nuo 2017-12-01]

6.2.

Kello servitutas - teisė važiuoti transporto priemonėmis, naudotis pėsčiųjų taku, varyti galvijus (tarnaujantis)
Daiktas: žemės sklypas Nr. 4400-4789-7323, aprašytas p. 2.1.
[registravimo pagrindas: 2017-10-31 Nacionalinės žemės tarnybos teritorinio skyriaus vedėjo sprendimas Nr. 38SK-1164-(14.38.110.)]
Plotas: 0.0799 ha
Aprašymas: Plane pažymėtas simboliu S
[rašas galioja: Nuo 2017-12-01]

7. Juridiniai faktai: [rašų nėra]

8. Žymos: [rašų nėra]

9. Specialiosios žemės ir miško naudojimo sąlygos:

9.1.

XXXI. Natūralios (užliejamosios ir sausminės) pievos bei ganyklos
Daiktas: žemės sklypas Nr. 4400-4789-7323, aprašytas p. 2.1.
[registravimo pagrindas: 2017-10-31 Nacionalinės žemės tarnybos teritorinio skyriaus vedėjo sprendimas Nr. 38SK-1164-(14.38.110.)]
Plotas: 0.1624 ha
[rašas galioja: Nuo 2017-11-27]

9.2.

XXX. Pelkės ir šaltiniai
Daiktas: žemės sklypas Nr. 4400-4789-7323, aprašytas p. 2.1.
[registravimo pagrindas: 2017-10-31 Nacionalinės žemės tarnybos teritorinio skyriaus vedėjo sprendimas Nr. 38SK-1164-(14.38.110.)]
Plotas: 2.4098 ha
[rašas galioja: Nuo 2017-11-27]

9.3.

XXIX. Paviršinio vandens telkinių pakrantės apsaugos juostos
Daiktas: žemės sklypas Nr. 4400-4789-7323, aprašytas p. 2.1.
[registravimo pagrindas: 2017-10-31 Nacionalinės žemės tarnybos teritorinio skyriaus vedėjo sprendimas Nr. 38SK-1164-(14.38.110.)]
Plotas: 2.8705 ha
[rašas galioja: Nuo 2017-11-27]

9.4.

XXIX. Paviršinio vandens telkinių apsaugos zonos
Daiktas: žemės sklypas Nr. 4400-4789-7323, aprašytas p. 2.1.
[registravimo pagrindas: 2017-10-31 Nacionalinės žemės tarnybos teritorinio skyriaus vedėjo sprendimas Nr. 38SK-1164-(14.38.110.)]
Plotas: 3.2959 ha
[rašas galioja: Nuo 2017-11-27]

9.5.

XXVI. Miško naudojimo apribojimai
Daiktas: žemės sklypas Nr. 4400-4789-7323, aprašytas p. 2.1.
[registravimo pagrindas: 2017-10-31 Nacionalinės žemės tarnybos teritorinio skyriaus vedėjo sprendimas Nr. 38SK-1164-(14.38.110.)]
Plotas: 7.8995 ha
[rašas galioja: Nuo 2017-11-27]

9.6.

VI. Elektros linijų apsaugos zonos
Daiktas: žemės sklypas Nr. 4400-4789-7323, aprašytas p. 2.1.
[registravimo pagrindas: 2017-10-31 Nacionalinės žemės tarnybos teritorinio skyriaus vedėjo sprendimas Nr. 38SK-1164-(14.38.110.)]
Plotas: 0.0651 ha
[rašas galioja: Nuo 2017-11-27]

10. Daikto registravimas ir kadastro žymos:

10.1.

Kadastrinius matavimus atliko (kadastro žyma)

ŽILVINAS STROLIA

Daiktas: žemės sklypas Nr. 4400-4789-7323, aprašytas p. 2.1.

[registravimo pagrindas: 2015-02-13 Kvalifikacijos pažymėjimas Nr. 2M-M-2214

2017-10-09 Nekilnojamojo daikto kadastro duomenų byla

[rašas galioja: Nuo 2017-11-27

10.2.

Suformuotas naujas (daikto registravimas)

Daiktas: žemės sklypas Nr. 4400-4789-7323, aprašytas p. 2.1.


[registravimo pagrindas: 2017-10-31 Nacionalinės žemės tarnybos teritorinio
skyriaus vedėjo eprendimas Nr. 38SK-1164-(14.38.110.)

[rašas galioja: Nuo 2017-11-27

11. Registro pastabos ir nuorodos: [rašų nėra

12. Kita informacija: [rašų nėra

13. Informacija apie duomenų sandoriui tikslinimą: [rašų nėra

2017-12-01 13:27:40Dokumentą atspausdino Vyresnioji
registratorėGRAŽINA
DIJOKIENĖ

ŽEMĖS SKLYPO PLANAS M 1:5000
Sklypo plotas 111229 m²

Valstybė	sklypas	Serijs	Sklypas	sklypas
Žemės sklypo kodas Nr. 3474000222				

Gatvė, namo Nr.	
Vidmenas (mėslėlis)	Daigys I va.
Stovyklų	Karvėnės
Įvairūs (pažymai)	Augalų
Apiešė	Užrašai

Greitlykė	Greitimo žemės sklypo kodo Nr.	Pastaba
1-159		vy. Daigys
160-181		valstybinės žemės žuokys
182-216	3474/0002/22	gl.
218-220	3474/0002/22	Užrašai
220-226	3474/0002/22	gl.
227-236	3474/0002/22	gl.
238-1	3474/0002/22	1. Pabaltis, V.P. Vėlėnė

Šio planavimui naudoti duomenys gauti iš Lietuvos Respublikos Žemės ūkio ministerijos duomenų bazės, kuri yra viešai prieinama. Šio planavimui naudoti duomenys gauti iš Lietuvos Respublikos Žemės ūkio ministerijos duomenų bazės, kuri yra viešai prieinama.

Šio planavimui naudoti duomenys gauti iš Lietuvos Respublikos Žemės ūkio ministerijos duomenų bazės, kuri yra viešai prieinama. Šio planavimui naudoti duomenys gauti iš Lietuvos Respublikos Žemės ūkio ministerijos duomenų bazės, kuri yra viešai prieinama.

Šio planavimui naudoti duomenys gauti iš Lietuvos Respublikos Žemės ūkio ministerijos duomenų bazės, kuri yra viešai prieinama. Šio planavimui naudoti duomenys gauti iš Lietuvos Respublikos Žemės ūkio ministerijos duomenų bazės, kuri yra viešai prieinama.

Šio planavimui naudoti duomenys gauti iš Lietuvos Respublikos Žemės ūkio ministerijos duomenų bazės, kuri yra viešai prieinama. Šio planavimui naudoti duomenys gauti iš Lietuvos Respublikos Žemės ūkio ministerijos duomenų bazės, kuri yra viešai prieinama.

Šio planavimui naudoti duomenys gauti iš Lietuvos Respublikos Žemės ūkio ministerijos duomenų bazės, kuri yra viešai prieinama. Šio planavimui naudoti duomenys gauti iš Lietuvos Respublikos Žemės ūkio ministerijos duomenų bazės, kuri yra viešai prieinama.

Šio planavimui naudoti duomenys gauti iš Lietuvos Respublikos Žemės ūkio ministerijos duomenų bazės, kuri yra viešai prieinama. Šio planavimui naudoti duomenys gauti iš Lietuvos Respublikos Žemės ūkio ministerijos duomenų bazės, kuri yra viešai prieinama.

Šio planavimui naudoti duomenys gauti iš Lietuvos Respublikos Žemės ūkio ministerijos duomenų bazės, kuri yra viešai prieinama. Šio planavimui naudoti duomenys gauti iš Lietuvos Respublikos Žemės ūkio ministerijos duomenų bazės, kuri yra viešai prieinama.

Šio planavimui naudoti duomenys gauti iš Lietuvos Respublikos Žemės ūkio ministerijos duomenų bazės, kuri yra viešai prieinama. Šio planavimui naudoti duomenys gauti iš Lietuvos Respublikos Žemės ūkio ministerijos duomenų bazės, kuri yra viešai prieinama.

Šio planavimui naudoti duomenys gauti iš Lietuvos Respublikos Žemės ūkio ministerijos duomenų bazės, kuri yra viešai prieinama. Šio planavimui naudoti duomenys gauti iš Lietuvos Respublikos Žemės ūkio ministerijos duomenų bazės, kuri yra viešai prieinama.

Šio planavimui naudoti duomenys gauti iš Lietuvos Respublikos Žemės ūkio ministerijos duomenų bazės, kuri yra viešai prieinama. Šio planavimui naudoti duomenys gauti iš Lietuvos Respublikos Žemės ūkio ministerijos duomenų bazės, kuri yra viešai prieinama.

Šio planavimui naudoti duomenys gauti iš Lietuvos Respublikos Žemės ūkio ministerijos duomenų bazės, kuri yra viešai prieinama. Šio planavimui naudoti duomenys gauti iš Lietuvos Respublikos Žemės ūkio ministerijos duomenų bazės, kuri yra viešai prieinama.

Šio planavimui naudoti duomenys gauti iš Lietuvos Respublikos Žemės ūkio ministerijos duomenų bazės, kuri yra viešai prieinama. Šio planavimui naudoti duomenys gauti iš Lietuvos Respublikos Žemės ūkio ministerijos duomenų bazės, kuri yra viešai prieinama.

Šio planavimui naudoti duomenys gauti iš Lietuvos Respublikos Žemės ūkio ministerijos duomenų bazės, kuri yra viešai prieinama. Šio planavimui naudoti duomenys gauti iš Lietuvos Respublikos Žemės ūkio ministerijos duomenų bazės, kuri yra viešai prieinama.

Šio planavimui naudoti duomenys gauti iš Lietuvos Respublikos Žemės ūkio ministerijos duomenų bazės, kuri yra viešai prieinama. Šio planavimui naudoti duomenys gauti iš Lietuvos Respublikos Žemės ūkio ministerijos duomenų bazės, kuri yra viešai prieinama.

Šio planavimui naudoti duomenys gauti iš Lietuvos Respublikos Žemės ūkio ministerijos duomenų bazės, kuri yra viešai prieinama. Šio planavimui naudoti duomenys gauti iš Lietuvos Respublikos Žemės ūkio ministerijos duomenų bazės, kuri yra viešai prieinama.

Šio planavimui naudoti duomenys gauti iš Lietuvos Respublikos Žemės ūkio ministerijos duomenų bazės, kuri yra viešai prieinama. Šio planavimui naudoti duomenys gauti iš Lietuvos Respublikos Žemės ūkio ministerijos duomenų bazės, kuri yra viešai prieinama.



VALSTYBĖS ĮMONĖ REGISTRŲ CENTRAS
Vinco Kudirkos g. 18-3, 03105 Vilnius, tel. (8 5) 2686 262, faks. (8 5) 2686 311, el.p. info@registrucentras.lt

NEKILNOJAMOJO TURTO REGISTRO CENTRINIO DUOMENŲ BANKO IŠRAŠAS

2017-11-14 08:39:19

1. Nekilnojamojo turto registre įregistruotas turtas:

Registro Nr.: 44/2185365
Registro tipas: Žemės sklypas
Sudarymo data: 2017-11-13
Anykščių r. sav., Kavarsko sen., Dagios I vs.
Registro tvarkytojas: Valstybės įmonės Registrų centro Utenos filialas

2. Nekilnojamieji daiktai:

2.1.

Žemės sklypas
Anykščių r. sav., Kavarsko sen., Dagios I vs.
Unikalus daikto numeris: 4400-4789-7345
Žemės sklypo kadastro numeris ir kadastro
vietovės pavadinimas: 3474/0003:579 Šerių k.v.
Daikto pagrindinė naudojimo paskirtis: Miškų ūkio
Žemės sklypo naudojimo būdas: Ūkinių miškų sklypai
Žemės sklypo plotas: 6.8845 ha
Miško žemės plotas: 4.3753 ha
Kelių plotas: 0.1361 ha
Vandens telkinių plotas: 0.0016 ha
Kitos žemės plotas: 2.1715 ha
Žemės ūkio naudmenų našumo balas: 33.6
Matavimų tipas: Žemės sklypas suformuotas atliekant kadastrinius
matavimus
Indeksuota žemės sklypo vertė: 10699 Eur
Indeksuota miško vertė: 10699 Eur
Indeksuota miško medynų vertė: 9720 Eur
Žemės sklypo vertė: 2637 Eur
Miško žemės ir medynų vertė: 2637 Eur
Miško medynų vertė: 2025 Eur
Vidutinė rinkos vertė: 12900 Eur
Vidutinės rinkos vertės nustatymo data: 2017-10-16
Vidutinės rinkos vertės nustatymo būdas: Masinis vertinimas
Kadastro duomenų nustatymo data: 2017-10-09

3. Daikto priklausiniai iš kito registro: įrašų nėra

4. Nuosavybė:

4.1.

Nuosavybės teisė
Savininkas: LIETUVOS RESPUBLIKA, a.k. 111105555
Daiktas: žemės sklypas Nr. 4400-4789-7345, aprašytas p. 2.1.
Įregistravimo pagrindas: 2017-10-31 Nacionalinės žemės tarnybos teritorinio
skyriaus vedėjo sprendimas Nr. 38SK-1165-(14.38.110.)
Įrašas galioja: Nuo 2017-11-14

5. Valstybės ir savivaldybių žemės patikėjimo teisė:

5.1.

Valstybinės žemės patikėjimo teisė
Patikėtinis: Nacionalinė žemės tarnyba prie Žemės ūkio ministerijos,
a.k. 188704927
Daiktas: žemės sklypas Nr. 4400-4789-7345, aprašytas p. 2.1.
Įregistravimo pagrindas: 2017-10-31 Nacionalinės žemės tarnybos teritorinio
skyriaus vedėjo sprendimas Nr. 38SK-1165-(14.38.110.)
Įrašas galioja: Nuo 2017-11-14

6. Kitos daiktinės teisės:

6.1.

Kelio servitutas - teisė važiuoti transporto priemonėmis,
naudotis pėsčiųjų taku, varyti galvijus (tarnaujantis)
Daiktas: žemės sklypas Nr. 4400-4789-7345, aprašytas p. 2.1.

415

[registravimo pagrindas: 2017-10-31 Nacionalinės žemės tarnybos teritorinio skyriaus vedėjo sprendimas Nr. 38SK-1165-(14.38.110.)
Plotas: 0.0187 ha

Aprašymas: Pažymėtas simboliu "S2"
[rašas galioja: Nuo 2017-11-14

6.2.

Servitutas - teisė ribotai naudotis sklypo dalimi kitais tikslais (visuomenės poreikiams, tarnaujantis)
Daiktas: žemės sklypas Nr. 4400-4789-7345, aprašytas p. 2.1.
[registravimo pagrindas: 2017-10-31 Nacionalinės žemės tarnybos teritorinio skyriaus vedėjo sprendimas Nr. 38SK-1165-(14.38.110.)
Plotas: 1.0413 ha
Aprašymas: Pažymėtas simboliu "S1"
[rašas galioja: Nuo 2017-11-14

7. Juridiniai faktai: [rašų nėra

8. Žymos: [rašų nėra

9. Specialiosios žemės ir miško naudojimo sąlygos:

9.1.

XXIX. Paviršinio vandens telkinių pakrantės apsaugos juostos
Daiktas: žemės sklypas Nr. 4400-4789-7345, aprašytas p. 2.1.
[registravimo pagrindas: 2017-10-31 Nacionalinės žemės tarnybos teritorinio skyriaus vedėjo sprendimas Nr. 38SK-1165-(14.38.110.)
Plotas: 1.0413 ha
[rašas galioja: Nuo 2017-11-13

9.2.

XXIX. Paviršinio vandens telkinių apsaugos zonos
Daiktas: žemės sklypas Nr. 4400-4789-7345, aprašytas p. 2.1.
[registravimo pagrindas: 2017-10-31 Nacionalinės žemės tarnybos teritorinio skyriaus vedėjo sprendimas Nr. 38SK-1165-(14.38.110.)
Plotas: 1.747 ha
[rašas galioja: Nuo 2017-11-13

9.3.

XXVI. Miško naudojimo apribojimai
Daiktas: žemės sklypas Nr. 4400-4789-7345, aprašytas p. 2.1.
[registravimo pagrindas: 2017-10-31 Nacionalinės žemės tarnybos teritorinio skyriaus vedėjo sprendimas Nr. 38SK-1165-(14.38.110.)
Plotas: 4.3753 ha
[rašas galioja: Nuo 2017-11-13

9.4.

VI. Elektros linijų apsaugos zonos
Daiktas: žemės sklypas Nr. 4400-4789-7345, aprašytas p. 2.1.
[registravimo pagrindas: 2017-10-31 Nacionalinės žemės tarnybos teritorinio skyriaus vedėjo sprendimas Nr. 38SK-1165-(14.38.110.)
Plotas: 0.0502 ha
[rašas galioja: Nuo 2017-11-13

10. Daikto registravimas ir kadastro žymos:

10.1.

Suformuotas naujas (daikto registravimas)
Daiktas: žemės sklypas Nr. 4400-4789-7345, aprašytas p. 2.1.
[registravimo pagrindas: 2017-10-31 Nacionalinės žemės tarnybos teritorinio skyriaus vedėjo sprendimas Nr. 38SK-1165-(14.38.110.)
[rašas galioja: Nuo 2017-11-13

10.2.

Kadastrinius matavimus atliko (kadastro žyma)
ŽILVINAS STROLIA
Daiktas: žemės sklypas Nr. 4400-4789-7345, aprašytas p. 2.1.
[registravimo pagrindas: 2015-02-13 Kvalifikacijos pažymėjimas Nr. 2M-M-2214
2017-10-09 Nekilnojamojo daikto kadastro duomenų byla
[rašas galioja: Nuo 2017-11-13

11. Registro pastabos ir nuorodos: [rašų nėra

12. Kita informacija: [rašų nėra

13. Informacija apie duomenų sandorui tikslinimą: įrašų nėra

2017-11-14 08:38:19

Dokumentą atspausdino
Registratore



MARGARITA
VELIČKAITĖ



VALSTYBĖS ĮMONĖ REGISTRŲ CENTRAS

Vinco Kudirkos g. 18-3, 03105 Vilnius, tel. (8 5) 2688 262, faks. (8 5) 2688 311, el.p. info@registrucentras.lt

NEKILNOJAMOJO TURTO REGISTRO CENTRINIO DUOMENŲ BANKO IŠRAŠAS

2017-12-11 15:40:02

1. Nekilnojamojo turto registre įregistruotas turtas:

Registro Nr.: 44/2194627

Registro tipas: Žemės sklypas

Sudarymo data: 2017-12-08

Anykščių r. sav., Kavarsko sen., Jakšiškio k.

Registro tvarkytojas: Valstybės įmonės Registrų centro Utenos filialas

2. Nekilnojamieji daiktai:

2.1.

Žemės sklypas

Anykščių r. sav., Kavarsko sen., Jakšiškio k.

Unikalus daikto numeris: 4400-4863-5032

Žemės sklypo kadastro numeris ir kadastro

vietovės pavadinimas: 3474/0003:580 Šerių k.v.

Daikto pagrindinė naudojimo paskirtis: Miškų ūkio

Žemės sklypo naudojimo būdas: Ūkinių miškų sklypai

Žemės sklypo plotas: 9.6272 ha

Žemės ūkio naudmenų plotas viso: 0.2589 ha

Iš jo: pievų ir natūralių ganyklų plotas: 0.2589 ha

Miško žemės plotas: 6.6712 ha

Kelių plotas: 0.1211 ha

Vandens telkinių plotas: 0.0507 ha

Kitos žemės plotas: 3.6253 ha

Žemės ūkio naudmenų našumo balas: 33,6

Matavimų tipas: Žemės sklypas suformuotas atliekant kadastrinius matavimus

Indeksuota žemės sklypo vertė: 15746 Eur

Indeksuota žemės sklypo vertė be miško: 195 Eur

Indeksuota miško vertė: 15560 Eur

Indeksuota miško medynų vertė: 14462 Eur

Žemės sklypo vertė: 3816 Eur

Sklypo vertė be miško žemės ir medynų: 122 Eur

Miško žemės ir medynų vertė: 3693 Eur

Miško medynų vertė: 3013 Eur

Vidutinė rinkos vertė: 18372 Eur

Vidutinės rinkos vertės nustatymo data: 2017-10-23

Vidutinės rinkos vertės nustatymo būdas: Masinis vertinimas

Kadastro duomenų nustatymo data: 2017-08-04

3. Daikto priklausiniai iš kito registro: įrašų nėra

4. Nuosavybė:

4.1.

Nuosavybės teisė

Savininkas: LIETUVOS RESPUBLIKA, a.k. 111105555

Daiktas: žemės sklypas Nr. 4400-4863-5032, aprašytas p. 2.1.

Įregistravimo pagrindas: 2017-11-21 Nacionalinės žemės tarnybos teritorinio skyriaus vedėjo sprendimas Nr. 38SK-1250-(14.38.110.)

Įrašas galioja: Nuo 2017-12-11

5. Valstybės ir savivaldybių žemės patikėjimo teisė:

5.1.

Valstybinės žemės patikėjimo teisė

Patikėtinis: Nacionalinė žemės tarnyba prie Žemės ūkio ministerijos, a.k. 188704927

Daiktas: žemės sklypas Nr. 4400-4863-5032, aprašytas p. 2.1.

Įregistravimo pagrindas: 2017-11-21 Nacionalinės žemės tarnybos teritorinio skyriaus vedėjo sprendimas Nr. 38SK-1250-(14.38.110.)

Įrašas galioja: Nuo 2017-12-11

6. Kitos daiktinės teisės :

6.1.

Servitutas - teisė ribotai naudotis sklypo dalimi kitais tikslais (visuomenės poreikiams, tarnaujantis)
 Daiktas: žemės sklypas Nr. 4400-4863-5032, aprašytas p. 2.1.
 [registravimo pagrindas: 2017-11-21 Nacionalinės žemės tarnybos teritorinio skyriaus vedėjo sprendimas Nr. 38SK-1250-(14.38.110.)
 Plotas: 2.4654 ha
 Aprašymas: Plane pažymėtas simboliu "S2"
 [rašas galioja: Nuo 2017-12-11

6.2.

Kello servitutas - teisė važiuoti transporto priemonėmis, naudotis pėsčiųjų taku, varyti galvijus (tarnaujantis)
 Daiktas: žemės sklypas Nr. 4400-4863-5032, aprašytas p. 2.1.
 [registravimo pagrindas: 2017-11-21 Nacionalinės žemės tarnybos teritorinio skyriaus vedėjo sprendimas Nr. 38SK-1250-(14.38.110.)
 Plotas: 0.1211 ha
 Aprašymas: Plane pažymėtas simboliu "S1"
 [rašas galioja: Nuo 2017-12-11

7. Juridiniai faktai: įrašų nėra

8. Žymos: įrašų nėra

9. Specialiosios žemės ir miško naudojimo sąlygos:

9.1.

XIX. Nekilnojamųjų kultūros vertybių teritorija ir apsaugos zonos
 Daiktas: žemės sklypas Nr. 4400-4863-5032, aprašytas p. 2.1.
 [registravimo pagrindas: 2017-11-21 Nacionalinės žemės tarnybos teritorinio skyriaus vedėjo sprendimas Nr. 38SK-1250-(14.38.110.)
 Plotas: 0.4234 ha
 [rašas galioja: Nuo 2017-12-11

9.2.

LII. Dirvožemio apsauga
 Daiktas: žemės sklypas Nr. 4400-4863-5032, aprašytas p. 2.1.
 [registravimo pagrindas: 2017-11-21 Nacionalinės žemės tarnybos teritorinio skyriaus vedėjo sprendimas Nr. 38SK-1250-(14.38.110.)
 Plotas: 0.2589 ha
 [rašas galioja: Nuo 2017-12-11

9.3.

XXX. Pelkės ir šaltiniai
 Daiktas: žemės sklypas Nr. 4400-4863-5032, aprašytas p. 2.1.
 [registravimo pagrindas: 2017-11-21 Nacionalinės žemės tarnybos teritorinio skyriaus vedėjo sprendimas Nr. 38SK-1250-(14.38.110.)
 Plotas: 1.5027 ha
 [rašas galioja: Nuo 2017-12-11

9.4.

XXIX. Paviršinio vandens telkinių pakrantės apsaugos juostos
 Daiktas: žemės sklypas Nr. 4400-4863-5032, aprašytas p. 2.1.
 [registravimo pagrindas: 2017-11-21 Nacionalinės žemės tarnybos teritorinio skyriaus vedėjo sprendimas Nr. 38SK-1250-(14.38.110.)
 Plotas: 2.4654 ha
 [rašas galioja: Nuo 2017-12-11

9.5.

XXIX. Paviršinio vandens telkinių apsaugos zonos
 Daiktas: žemės sklypas Nr. 4400-4863-5032, aprašytas p. 2.1.
 [registravimo pagrindas: 2017-11-21 Nacionalinės žemės tarnybos teritorinio skyriaus vedėjo sprendimas Nr. 38SK-1250-(14.38.110.)
 Plotas: 2.4654 ha
 [rašas galioja: Nuo 2017-12-11

9.6.

XXVI. Miško naudojimo apribojimai
 Daiktas: žemės sklypas Nr. 4400-4863-5032, aprašytas p. 2.1.
 [registravimo pagrindas: 2017-11-21 Nacionalinės žemės tarnybos teritorinio skyriaus vedėjo sprendimas Nr. 38SK-1250-(14.38.110.)
 Plotas: 5.5712 ha
 [rašas galioja: Nuo 2017-12-11

10. Daikto registravimas ir kadastro žymos:

10.1.

Kadastrinius matavimus atliko (kadastro žyma)
ŽILVINAS STROLIA

Daiktas: žemės sklypas Nr. 4400-4863-5032, aprašytas p. 2.1.

[registravimo pagrindas: 2015-02-13 Kvalifikacijos pažymėjimas Nr. 2M-M-2214

2017-08-04 Nekilnojamojo daikto kadastro duomenų byla

[rašas galioja: Nuo 2017-12-11

10.2.

Suformuotas naujas (daikto registravimas)

Daiktas: žemės sklypas Nr. 4400-4863-5032, aprašytas p. 2.1.

[registravimo pagrindas: 2017-11-21 Nacionalinės žemės tarnybos teritorinio

skyriaus vedėjo sprendimas Nr. 38SK-1250-(14.38.110.)

[rašas galioja: Nuo 2017-12-11

11. Registro pastabos ir nuorodos: [rašų nėra

12. Kita informacija: [rašų nėra

13. Informacija apie duomenų sandoriui tikslinimą: [rašų nėra

2017-12-11 15:40:02

Dokumentą atspausdino
Registratore

JS -

MARGARITA
VELICKAITĖ

ŽEMĖS SKLYPO PLANAS M 1:5000 Sklypo plotas 96272 m²

Kadestras	Vietovė	Šalis	Plotas	Sklypas
			347400000000	96272

Gatvė, namų Nr.	
Sklypas (sklypų Nr.)	347400000000
Resiškumo	Resiškumo
Miesto (kaimo)	Anykščiai
Apkavimas	UL-10

Plotas	Plotas žemės sklypo kadastro Nr.	Plotas
1-82		up. Dągiai
82-85	3474/0002.512	g.1
85-101	3474/0002.113	V. Petruška
101-103		valstybinis žemės fondas
103-107	3474/0002.501	2. Pajūrio
107-108	3474/0002.434	V. Jankaitis
108-112		valstybinis žemės fondas
112-119	3474/0002.381	1.8
119-122		valstybinis žemės fondas
122-124	3474/0002.508	V. Jankaitis
124-125	3474/0002.510	g.2
125-128	3474/0002.287	1. Rastamė, kaimas
128-129	3474/0002.288	1. Rastamė, kaimas
129-132	3474/0002.511	
132-1	3474/0002.112	

Šis planas parengtas remiantis žemės sklypo planu, kuriame nurodyta žemės sklypo plotas, jo ribos ir kaimo pavadinimas.

Šis planas parengtas remiantis žemės sklypo planu, kuriame nurodyta žemės sklypo plotas, jo ribos ir kaimo pavadinimas.

Šis planas parengtas remiantis žemės sklypo planu, kuriame nurodyta žemės sklypo plotas, jo ribos ir kaimo pavadinimas.

Šis planas parengtas remiantis žemės sklypo planu, kuriame nurodyta žemės sklypo plotas, jo ribos ir kaimo pavadinimas.

UAB "ANYKŠČIŲ MATININKAS"

Parasas: [Parašas] Vardas, pavardė: [Vardas, pavardė]

UAB "ANYKŠČIŲ MATININKAS"

Plotas	Plotas žemės sklypo kadastro Nr.	Plotas
1-82		up. Dągiai
82-85	3474/0002.512	g.1
85-101	3474/0002.113	V. Petruška
101-103		valstybinis žemės fondas
103-107	3474/0002.501	2. Pajūrio
107-108	3474/0002.434	V. Jankaitis
108-112		valstybinis žemės fondas
112-119	3474/0002.381	1.8
119-122		valstybinis žemės fondas
122-124	3474/0002.508	V. Jankaitis
124-125	3474/0002.510	g.2
125-128	3474/0002.287	1. Rastamė, kaimas
128-129	3474/0002.288	1. Rastamė, kaimas
129-132	3474/0002.511	
132-1	3474/0002.112	



VALSTYBĖS ĮMONĖ REGISTRŲ CENTRAS

Vinco Kudirkos g. 18-3, 03105 Vilnius, tel. (8 5) 2688 262, faks. (8 5) 2688 311, el.p. info@registrucentras.lt

NEKILNOJAMOJO TURTO REGISTRO CENTRINIO DUOMENŲ BANKO IŠRAŠAS

2017-12-11 15:25:07

1. Nekilnojamojo turto registre įregistruotas turtas:

Registro Nr.: 44/2194626

Registro tipas: Žemės sklypas

Sudarymo data: 2017-12-08

Anykščių r. sav., Kavarsko sen., Jakšiškio k.

Registro tvarkytojas: Valstybės įmonės Registrų centro Utenos filialas

2. Nekilnojamieji daiktai:

2.1.

Žemės sklypas

Anykščių r. sav., Kavarsko sen., Jakšiškio k.

Unikalus daikto numeris: 4400-4798-3766

Žemės sklypo kadastro numeris ir kadastro

vietovės pavadinimas: 3474/0003:581 Šerių k.v.

Daikto pagrindinė naudojimo paskirtis: Miškų ūkio

Žemės sklypo naudojimo būdas: Ūkinių miškų sklypai

Žemės sklypo plotas: 6.1746 ha

Miško žemės plotas: 4.7720 ha

Kitos žemės plotas: 1.4026 ha

Žemės ūkio naudmenų našumo balas: 33.6

Matavimų tipas: Žemės sklypas suformuotas atliekant kadastrinius matavimus

Indeksuota žemės sklypo vertė: 9294 Eur

Indeksuota miško vertė: 9294 Eur

Indeksuota miško medynų vertė: 8371 Eur

Žemės sklypo vertė: 2321 Eur

Miško žemės ir medynų vertė: 2321 Eur

Miško medynų vertė: 1744 Eur

Vidutinė rinkos vertė: 10821 Eur

Vidutinės rinkos vertės nustatymo data: 2017-10-23

Vidutinės rinkos vertės nustatymo būdas: Masinis vertinimas

Kadastro duomenų nustatymo data: 2017-10-20

3. Daikto priklausiniai iš kito registro: įrašų nėra

4. Nuosavybė:

4.1.

Nuosavybės teisė

Savininkas: LIETUVOS RESPUBLIKA, a.k. 111105555

Daiktas: žemės sklypas Nr. 4400-4798-3766, aprašytas p. 2.1.

Įregistravimo pagrindas: 2017-11-21 Nacionalinės žemės tarnybos teritorinio skyriaus vedėjo sprendimas Nr. 38SK-1251-(14.38.110.)

Įrašas galioja: Nuo 2017-12-11

5. Valstybės ir savivaldybių žemės patikėjimo teisė:

5.1.

Valstybinės žemės patikėjimo teisė

Patikėtinis: Nacionalinė žemės tarnyba prie Žemės ūkio ministerijos, a.k. 188704927

Daiktas: žemės sklypas Nr. 4400-4798-3766, aprašytas p. 2.1.

Įregistravimo pagrindas: 2017-11-21 Nacionalinės žemės tarnybos teritorinio skyriaus vedėjo sprendimas Nr. 38SK-1251-(14.38.110.)

Įrašas galioja: Nuo 2017-12-11

6. Kitos daiktinės teisės:

6.1.

Servitutas - teisė ribotai naudotis sklypo dalimi kitais tikslais (visuomenės poreikiams, tarnaujantis)

Daiktas: žemės sklypas Nr. 4400-4798-3766, aprašytas p. 2.1.

Įregistravimo pagrindas: 2017-11-21 Nacionalinės žemės tarnybos teritorinio skyriaus vedėjo sprendimas Nr. 38SK-1251-(14.38.110.)

1123

Plotas: 4.1859 ha
Aprašymas: Plane pažymėtas simboliu "S1"
Įrašas galioja: Nuo 2017-12-11

7. Juridiniai faktai: įrašų nėra

8. Žymos: įrašų nėra

9. Specialiosios žemės ir miško naudojimo sąlygos:

9.1.

XIX. Nekilnojamųjų kultūros vertybių teritorija ir apsaugos zonos

Daiktas: žemės sklypas Nr. 4400-4798-3766, aprašytas p. 2.1.
Įregistravimo pagrindas: 2017-11-21 Nacionalinės žemės tarnybos teritorinio skyriaus vedėjo sprendimas Nr. 38SK-1251-(14.38.110.)

Plotas: 0.4932 ha
Įrašas galioja: Nuo 2017-12-08

9.2.

XXIX. Paviršinio vandens telkinių pakrantės apsaugos juostos

Daiktas: žemės sklypas Nr. 4400-4798-3766, aprašytas p. 2.1.
Įregistravimo pagrindas: 2017-11-21 Nacionalinės žemės tarnybos teritorinio skyriaus vedėjo sprendimas Nr. 38SK-1251-(14.38.110.)

Plotas: 4.1859 ha
Įrašas galioja: Nuo 2017-12-08

9.3.

XXIX. Paviršinio vandens telkinių apsaugos zonos

Daiktas: žemės sklypas Nr. 4400-4798-3766, aprašytas p. 2.1.
Įregistravimo pagrindas: 2017-11-21 Nacionalinės žemės tarnybos teritorinio skyriaus vedėjo sprendimas Nr. 38SK-1251-(14.38.110.)

Plotas: 4.1859 ha
Įrašas galioja: Nuo 2017-12-08

9.4.

XXVI. Miško naudojimo apribojimai

Daiktas: žemės sklypas Nr. 4400-4798-3766, aprašytas p. 2.1.
Įregistravimo pagrindas: 2017-11-21 Nacionalinės žemės tarnybos teritorinio skyriaus vedėjo sprendimas Nr. 38SK-1251-(14.38.110.)

Plotas: 4.772 ha
Įrašas galioja: Nuo 2017-12-08

10. Daikto registravimas ir kadastro žymos:

10.1.

**Kadastrinius matavimus atliko (kadastro žyma)
ŽILVINAS STROLIA**

Daiktas: žemės sklypas Nr. 4400-4798-3766, aprašytas p. 2.1.
Įregistravimo pagrindas: 2015-02-13 Kvalifikacijos pažymėjimas Nr. 2M-M-2214
2017-10-20 Nekilnojamojo daikto kadastro duomenų byla
Įrašas galioja: Nuo 2017-12-08

10.2.

Suformuotas naujas (daikto registravimas)

Daiktas: žemės sklypas Nr. 4400-4798-3766, aprašytas p. 2.1.
Įregistravimo pagrindas: 2017-11-21 Nacionalinės žemės tarnybos teritorinio skyriaus vedėjo sprendimas Nr. 38SK-1251-(14.38.110.)
Įrašas galioja: Nuo 2017-12-08

11. Registro pastabos ir nuorodos: įrašų nėra

12. Kita informacija: įrašų nėra

13. Informacija apie duomenų sandoriui tikslinimą: įrašų nėra


2017-12-11 15:25:07

Dokumentą atspausdino
Registratore

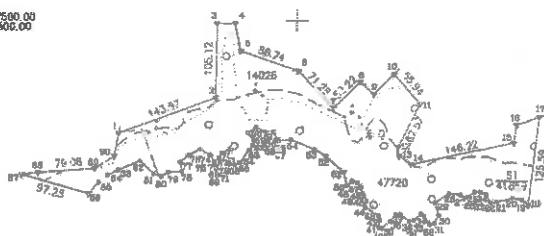



MARGARITA
VELICKAITĖ

424



ŽEMĖS SKLYPO PLANAS M 1:5000
Sklypo plotas 61746 m²

[illegible]

Код-ггг	наименование	Серия	Модель	наименование						
	Самое короткое название №:	3	4	7	4	0	3	7	7	1384

Galva, azuño fin	
Melinas (montaña)	Melisko
Serdic. g.	Korvake
Melinas (regueta)	Ay-baich
Acañile	Utcano


Gedneyhid	Cetvrtko izmaka nistop Indeksaio Jo.	Pustobala
1-10	3474/0002.521	g e
16-17	3474/0008.22	g l
19-21	3474/0002.205	P'Wikan
18-06		top. Dugan
26-27	3474/0002.112	g l
27-33	3474/0003.25	n d
28-1	3474/0005.205	g l

Pa pārtiekotājam vienotajam brīdī šo apstākli izpildoties 2018. g. 1. septembrī, tika izpildīts šis lēmums. Lēmuma izpildes gaita ir uzskaitīta šajā ziņojumā.

Ar šo ziņojumu ziņots par lēmuma izpildes gaitu.

[Signature]

Nacionalinės žemės tarnybos prie Žemės ūkio ministerijos
 Atlyginimų skyrius
 Pasiūlymą specializacijai
 SUKURTA
 (Pavardė pavardė-sona) (Pavardė) (Pavardė ir pavardė) (Štats)
 AN 1945 r. mokytinis turintis atitinkamus mokymosi laisvumus

		UAB "ANYKŠČIŲ MATININKAS"	
Pareiga	Pareigos	Vardas, pavardė	Įm.
Dirbėtojas	<i>30</i>	Vytautas Golevas	0007-0000
Vyr. specialistas		Raunautas Vytautas	0007-0000
Vyr. apskaitininkas	<i>2000</i>	Šilimas Rūta	0007-0000

425



VALSTYBĖS ĮMONĖ REGISTRŲ CENTRAS

Vincio Kudirkos g. 18-3, 03105 Vilnius, tel. (8 5) 2688 262, faks. (8 5) 2688 311, el.p. info@registrucentras.lt

NEKILNOJAMOJO TURTO REGISTRO CENTRINIO DUOMENŲ BANKO IŠRAŠAS

2017-10-02 14:17:12

1. Nekilnojamojo turto registre įregistruotas turtas:

Registro Nr.: 44/2184732

Registro tipas: Žemės sklypas

Sudarymo data: 2017-09-11

Anykščių r. sav., Kavarsko sen., Pramislavos k.

Registro tvarkytojas: Valstybės įmonės Registrų centro Utenos filialas

2. Nekilnojamieji daiktai:

2.1.

Žemės sklypas

Anykščių r. sav., Kavarsko sen., Pramislavos k.

Unikalus daikto numeris: 4400-4681-5052

Žemės sklypo kadastro numeris ir kadastro

vietovės pavadinimas: 3474/0004:226 Šerių k.v.

Daikto pagrindinė naudojimo paskirtis: Miškų ūkio

Žemės sklypo naudojimo būdas: Apsauginių miškų sklypai

Žemės sklypo naudojimo būdas: Ūklinių miškų sklypai

Žemės sklypo naudojimo būdas: Ekosistemų apsaugos miškų sklypai

Žemės sklypo plotas: 15.7791 ha

Miško žemės plotas: 14.2743 ha

Kitos žemės plotas: 1.5048 ha

Žemės ūkio naudmenų našumo balas: 33.6

Matavimų tipas: Žemės sklypas suformuotas atliekant kadastrinius matavimus

Indeksuota žemės sklypo vertė: 23286 Eur

Indeksuota miško vertė: 23286 Eur

Indeksuota miško medynų vertė: 20371 Eur

Žemės sklypo vertė: 6066 Eur

Miško žemės ir medynų vertė: 6066 Eur

Miško medynų vertė: 4244 Eur

Kadastro duomenų nustatymo data: 2017-07-26

3. Daikto priklausiniai iš kito registro: įrašų nėra

4. Nuosavybė:

4.1.

Nuosavybės teisė

Savininkas: LIETUVOS RESPUBLIKA, a.k. 111105565

Daiktas: žemės sklypas Nr. 4400-4681-5052, aprašytas p. 2.1.

Įregistravimo pagrindas: 2017-08-25 Nacionalinės žemės tarnybos teritorinio

skyriaus vedėjo sprendimas Nr. 38SK-870-(14.38.110.)

Įrašas galioja: Nuo 2017-10-02

5. Valstybės ir savivaldybių žemės patikėjimo teisė:

5.1.

Valstybinės žemės patikėjimo teisė

Patikėtinis: Nacionalinė žemės tarnyba prie Žemės ūkio ministerijos, a.k. 188704927

Daiktas: žemės sklypas Nr. 4400-4681-5052, aprašytas p. 2.1.

Įregistravimo pagrindas: 2017-08-25 Nacionalinės žemės tarnybos teritorinio

skyriaus vedėjo sprendimas Nr. 38SK-870-(14.38.110.)

Įrašas galioja: Nuo 2017-10-02

6. Kitos daiktinės teisės:

6.1.

Servitutas - teisė ribotai naudotis sklypo dalimi kitais tikslais (visuomenės poreikiams, tarnaujantis)

Daiktas: žemės sklypas Nr. 4400-4681-5052, aprašytas p. 2.1.

Įregistravimo pagrindas: 2017-08-25 Nacionalinės žemės tarnybos teritorinio

skyriaus vedėjo sprendimas Nr. 38SK-870-(14.38.110.)

Plotas: 2.3241 ha

426

Aprašymas: Planė S
Įrašas galioja: Nuo 2017-10-02

7. Juridiniai faktai: įrašų nėra

8. Žymos: įrašų nėra

9. Specialiosios žemės ir miško naudojimo sąlygos:

9.1.

XLIV. Ichtologiniai draustiniai

Daiktas: žemės sklypas Nr. 4400-4681-5052, aprašytas p. 2.1.

Įregistravimo pagrindas: 2017-08-25 Nacionalinės žemės tarnybos teritorinio
skyriaus vedėjo sprendimas Nr. 38SK-870-(14.38.110.)

Plotas: 4.9464 ha

Įrašas galioja: Nuo 2017-10-02

9.2.

XXIX. Paviršinio vandens telkinių apsaugos zonos

Daiktas: žemės sklypas Nr. 4400-4681-5052, aprašytas p. 2.1.

Įregistravimo pagrindas: 2017-08-25 Nacionalinės žemės tarnybos teritorinio
skyriaus vedėjo sprendimas Nr. 38SK-870-(14.38.110.)

Plotas: 11.9076 ha

Įrašas galioja: Nuo 2017-10-02

9.3.

XXIX. Paviršinio vandens telkinių pakrantės apsaugos
juostos

Daiktas: žemės sklypas Nr. 4400-4681-5052, aprašytas p. 2.1.

Įregistravimo pagrindas: 2017-08-25 Nacionalinės žemės tarnybos teritorinio
skyriaus vedėjo sprendimas Nr. 38SK-870-(14.38.110.)

Plotas: 2.3241 ha

Įrašas galioja: Nuo 2017-10-02

9.4.

XXVI. Miško naudojimo apribojimai

Daiktas: žemės sklypas Nr. 4400-4681-5052, aprašytas p. 2.1.

Įregistravimo pagrindas: 2017-08-25 Nacionalinės žemės tarnybos teritorinio
skyriaus vedėjo sprendimas Nr. 38SK-870-(14.38.110.)

Plotas: 14.2743 ha

Įrašas galioja: Nuo 2017-10-02

10. Daikto registravimas ir kadastro žymos:

10.1.

Suformuotas naujas (daikto registravimas)

Daiktas: žemės sklypas Nr. 4400-4681-5052, aprašytas p. 2.1.

Įregistravimo pagrindas: 2017-08-25 Nacionalinės žemės tarnybos teritorinio
skyriaus vedėjo sprendimas Nr. 38SK-870-(14.38.110.)

Įrašas galioja: Nuo 2017-10-02

10.2.

Kadastrinius matavimus atliko (kadastro žyma)

ŽILVINAS STROLIA

Daiktas: žemės sklypas Nr. 4400-4681-5052, aprašytas p. 2.1.

Įregistravimo pagrindas: 2015-02-13 Kvalifikacijos pažymėjimas Nr. 2M-M-2214
2017-07-26 Nekilnojamojo daikto kadastro duomenų byla

Įrašas galioja: Nuo 2017-10-02

11. Registro pastabos ir nuorodos: įrašų nėra

12. Kita informacija: įrašų nėra

13. Informacija apie duomenų sandoriui tikslinimą: įrašų nėra

2017-10-02 14:17:12

Dokumentą atspausdino
Registratore



JURATĖ
DEVEIKIENĖ

ŽEMĖS SKLYPO PLANAS M 1:5000 Sklypo plotas 157791 m²

Kadastro:	vidinis	Serių	bloka	sklypas
Žemės sklypo kadastrinis Nr.	3	4	7	4 0 0 4
				2 2 6

Gatvė, namo Nr.	
Kaimo (miesto) dalies	Premislavos
Seniūnija	Kavarsko
Miesto (regiono)	Anykščių
Apskritys	Utenos

Gretinimo	Gretimo žemės sklypo kadastrinis Nr.	Pastatas
1-2	3474/0004:49	UAB "BALIUNIS"
2-10	3474/0004:222	g.l.
10-12	3474/0004:168	R. Doreika
12-13	3474/0004:00	S. Anus
13-15	3474/0004:163	R. Kysela
15-1		upė Šventoji

2017-08-09 11

Anykščių apskritys
Kavarsko seniūnija

2017-08-09

2017-08-09



Su pateiktomis duomenimis žemės sklypo riba, apibrėžta 2017 m. balandžio mėn. 06 d. žemės sklypo pakeičiamasis planas, ir nustatyti sklypo žemės savininkas (naudotojas):
V. Anykščių mokyklų mėsai
V. Anykščių mokyklų mėsai
V. Anykščių mokyklų mėsai
V. Anykščių mokyklų mėsai

V. Anykščių mokyklų mėsai
V. Anykščių mokyklų mėsai
V. Anykščių mokyklų mėsai
V. Anykščių mokyklų mėsai

Nacionalinės žemės tarnybos prie žemės ūkio ministro
Anykščių apskritys

Patvirtina: specializacija
SUDERINTA: vedėjas

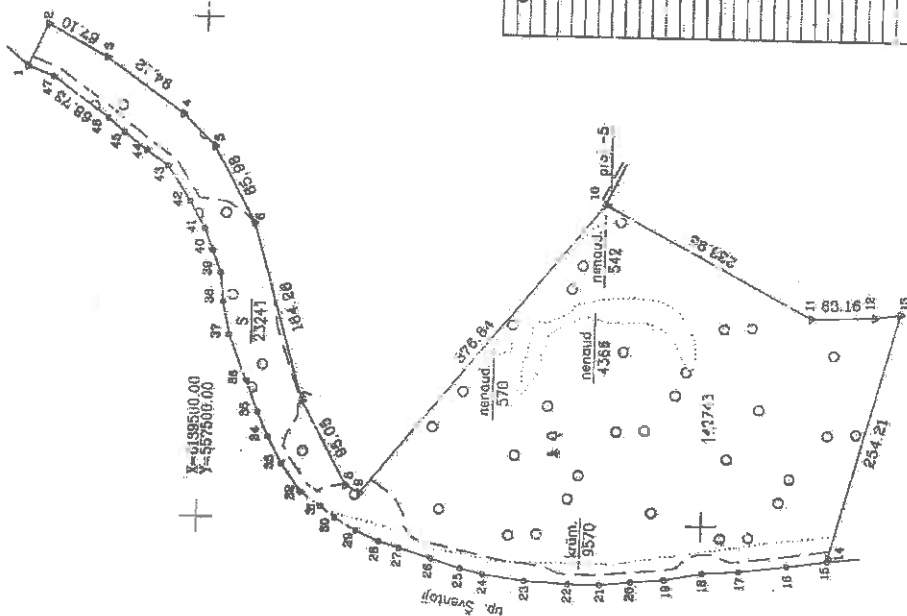
2017-08-09
2017-08-09
2017-08-09
2017-08-09

2017-08-09
2017-08-09
2017-08-09
2017-08-09

2017-08-09
2017-08-09
2017-08-09
2017-08-09

UAB "ANYKŠČIŲ MATININKAS"

Pareigos	Pasirašas	Vardas pavardė	Data
Direktorius		Vytautas Golevas	2017-08-09
Vyr. specialistas		Edmundas Ubelaitis	2017-08-09
Vyr. specialistas		Edmundas Ubelaitis	2017-08-09



Linijos antrosios lentelė	Atstumas
1-2	15.96
2-3	16.17
3-4	25.62
4-5	10.43
5-6	10.43
6-7	10.43
7-8	10.43
8-9	10.43
9-10	10.43
10-11	10.43
11-12	10.43
12-13	10.43
13-14	10.43
14-15	10.43
15-16	10.43
16-17	10.43
17-18	10.43
18-19	10.43
19-20	10.43
20-21	10.43
21-22	10.43
22-23	10.43
23-24	10.43
24-25	10.43
25-26	10.43
26-27	10.43
27-28	10.43
28-29	10.43
29-30	10.43
30-31	10.43
31-32	10.43
32-33	10.43
33-34	10.43
34-35	10.43
35-36	10.43
36-37	10.43
37-38	10.43
38-39	10.43
39-40	10.43
40-41	10.43
41-42	10.43
42-43	10.43
43-44	10.43
44-45	10.43
45-46	10.43
46-47	10.43
47-48	10.43
48-49	10.43
49-50	10.43
50-51	10.43
51-52	10.43
52-53	10.43
53-54	10.43
54-55	10.43
55-56	10.43
56-57	10.43
57-58	10.43
58-59	10.43
59-60	10.43
60-61	10.43
61-62	10.43
62-63	10.43
63-64	10.43
64-65	10.43
65-66	10.43
66-67	10.43
67-68	10.43
68-69	10.43
69-70	10.43
70-71	10.43
71-72	10.43
72-73	10.43
73-74	10.43
74-75	10.43
75-76	10.43
76-77	10.43
77-78	10.43
78-79	10.43
79-80	10.43
80-81	10.43
81-82	10.43
82-83	10.43
83-84	10.43
84-85	10.43
85-86	10.43
86-87	10.43
87-88	10.43
88-89	10.43
89-90	10.43
90-91	10.43
91-92	10.43
92-93	10.43
93-94	10.43
94-95	10.43
95-96	10.43
96-97	10.43
97-98	10.43
98-99	10.43
99-100	10.43

428



VALSTYBĖS ĮMONĖ REGISTRŲ CENTRAS

Vincio Kudirkos g. 18-3, 03105 Vilnius, tel. (8 5) 2688 282, faks. (8 5) 2688 311, el.p. info@registrucentras.lt

NEKILNOJAMOJO TURTO REGISTRO CENTRINIO DUOMENŲ BANKO IŠRAŠAS

2017-10-02 15:47:38

1. Nekilnojamojo turto registre įregistruotas turtas:

Registro Nr.: 44/2166996

Registro tipas: Žemės sklypas

Sudarymo data: 2017-09-13

Anykščių r. sav., Kavarsko sen., Šerių k.

Registro tvarkytojas: Valstybės įmonės Registrų centro Utenos filialas

2. Nekilnojamieji daiktai:

2.1.

Žemės sklypas

Anykščių r. sav., Kavarsko sen., Šerių k.

Unikalus daikto numeris: 4400-4634-3962

Žemės sklypo kadastro numeris ir kadastro

vietovės pavadinimas: 3474/0004:227 Šerių k.v.

Daikto pagrindinė naudojimo paskirtis: Miškų ūkio

Žemės sklypo naudojimo būdas: Ekosistemų apsaugos miškų sklypai

Žemės sklypo naudojimo būdas: Apsauginių miškų sklypai

Žemės sklypo naudojimo būdas: Ūkinų miškų sklypai

Žemės sklypo plotas: 18.4382 ha

Miško žemės plotas: 17.7177 ha

Kelių plotas: 0.3001 ha

Kitos žemės plotas: 0.4204 ha

Žemės ūkio naudmenų našumo balas: 33.6

Matavimų tipas: Žemės sklypas suformuotas atliekant kadastrinius matavimus

Indeksuota žemės sklypo vertė: 36595 Eur

Indeksuota miško vertė: 36595 Eur

Indeksuota miško medynų vertė: 33067 Eur

Žemės sklypo vertė: 9094 Eur

Miško žemės ir medynų vertė: 9094 Eur

Miško medynų vertė: 6889 Eur

Vidutinė rinkos vertė: 37717 Eur

Vidutinės rinkos vertės nustatymo data: 2017-06-12

Vidutinės rinkos vertės nustatymo būdas: Masinis vertinimas

Kadastro duomenų nustatymo data: 2017-06-12

3. Daikto priklausiniai iš kito registro: įrašų nėra

4. Nuosavybė:

4.1.

Nuosavybės teisė

Savininkas: LIETUVOS RESPUBLIKA, a.k. 111105555

Daiktas: žemės sklypas Nr. 4400-4634-3962, aprašytas p. 2.1.

Įregistravimo pagrindas: 2017-08-23 Nacionalinės žemės tarnybos teritorinio skyriaus vedėjo sprendimas Nr. 38SK-826-(14.38.110.)

Įrašas galioja: Nuo 2017-10-02

5. Valstybės ir savivaldybių žemės patikėjimo teisė:

5.1.

Valstybinės žemės patikėjimo teisė

Patikėtinis: Nacionalinė žemės tarnyba prie Žemės ūkio ministerijos, a.k. 188704927

Daiktas: žemės sklypas Nr. 4400-4634-3962, aprašytas p. 2.1.

Įregistravimo pagrindas: 2017-08-23 Nacionalinės žemės tarnybos teritorinio skyriaus vedėjo sprendimas Nr. 38SK-826-(14.38.110.)

Įrašas galioja: Nuo 2017-10-02

6. Kitos daiktinės teisės:

6.1.

Servitutas - teisė ribotai naudotis sklypo dalimi kitais tikslais (visuomenės poreikiams, tarnaujantis)

Daiktas: žemės sklypas Nr. 4400-4634-3962, aprašytas p. 2.1.
[registravimo pagrindas: 2017-08-23 Nacionalinės žemės tarnybos teritorinio
skyriaus vedėjo sprendimas Nr. 38SK-826-(14.38.110.)
Plotas: 0.4186 ha
Aprašymas: Plane S4
[rašas galioja: Nuo 2017-10-02

6.2. Servitutas - teisė ribotai naudotis sklypo dalimi kitais
tiksliais (visuomenės poreikiams, tarnaujantis)
Daiktas: žemės sklypas Nr. 4400-4634-3962, aprašytas p. 2.1.
[registravimo pagrindas: 2017-08-23 Nacionalinės žemės tarnybos teritorinio
skyriaus vedėjo sprendimas Nr. 38SK-826-(14.38.110.)
Plotas: 0.121 ha
Aprašymas: Plane S3
[rašas galioja: Nuo 2017-10-02

6.3. Kelio servitutas - teisė važiuoti transporto priemonėmis,
naudotis pėsčiųjų taku, varyti galvijas (tarnaujantis)
Daiktas: žemės sklypas Nr. 4400-4634-3962, aprašytas p. 2.1.
[registravimo pagrindas: 2017-08-23 Nacionalinės žemės tarnybos teritorinio
skyriaus vedėjo sprendimas Nr. 38SK-826-(14.38.110.)
Plotas: 0.0414 ha
Aprašymas: Plane S2
[rašas galioja: Nuo 2017-10-02

6.4. Kelio servitutas - teisė važiuoti transporto priemonėmis,
naudotis pėsčiųjų taku, varyti galvijas (tarnaujantis)
Daiktas: žemės sklypas Nr. 4400-4634-3962, aprašytas p. 2.1.
[registravimo pagrindas: 2017-08-23 Nacionalinės žemės tarnybos teritorinio
skyriaus vedėjo sprendimas Nr. 38SK-826-(14.38.110.)
Plotas: 0.2587 ha
Aprašymas: Plane S1
[rašas galioja: Nuo 2017-10-02

7. Juridiniai faktai: įrašų nėra

8. Žymos: įrašų nėra

9. Specialiosios žemės ir miško naudojimo sąlygos:

9.1. XLIV. Ichtologiniai draustiniai
Daiktas: žemės sklypas Nr. 4400-4634-3962, aprašytas p. 2.1.
[registravimo pagrindas: 2017-08-23 Nacionalinės žemės tarnybos teritorinio
skyriaus vedėjo sprendimas Nr. 38SK-826-(14.38.110.)
Plotas: 2.0985 ha
[rašas galioja: Nuo 2017-10-02

9.2. XXIX. Paviršinio vandens telkinių pakrantės apsaugos
juostos
Daiktas: žemės sklypas Nr. 4400-4634-3962, aprašytas p. 2.1.
[registravimo pagrindas: 2017-08-23 Nacionalinės žemės tarnybos teritorinio
skyriaus vedėjo sprendimas Nr. 38SK-826-(14.38.110.)
Plotas: 0.5371 ha
[rašas galioja: Nuo 2017-10-02

9.3. XXIX. Paviršinio vandens telkinių apsaugos zonos
Daiktas: žemės sklypas Nr. 4400-4634-3962, aprašytas p. 2.1.
[registravimo pagrindas: 2017-08-23 Nacionalinės žemės tarnybos teritorinio
skyriaus vedėjo sprendimas Nr. 38SK-826-(14.38.110.)
Plotas: 2.0739 ha
[rašas galioja: Nuo 2017-10-02

9.4. XXVI. Miško naudojimo apribojimai
Daiktas: žemės sklypas Nr. 4400-4634-3962, aprašytas p. 2.1.
[registravimo pagrindas: 2017-08-23 Nacionalinės žemės tarnybos teritorinio
skyriaus vedėjo sprendimas Nr. 38SK-826-(14.38.110.)
Plotas: 17.7177 ha
[rašas galioja: Nuo 2017-10-02

10. Daikto registravimas ir kadastro žymos:

10.1.

Kadastrinius matavimus atliko (kadastro žyma)

ŽILVINAS STROLIA

Daiktas: žemės sklypas Nr. 4400-4634-3962, aprašytas p. 2.1.

[registravimo pagrindas: 2015-02-13 Kvalifikacijos pažymėjimas Nr. 2M-M-2214

2017-06-12 Nekilnojamojo daikto kadastro duomenų byla

[rašas galioja: Nuo 2017-10-02

10.2.

Suformuotas naujas (daikto registravimas)

Daiktas: žemės sklypas Nr. 4400-4634-3962, aprašytas p. 2.1.

[registravimo pagrindas: 2017-08-23 Nacionalinės žemės tarnybos teritorinio
skyriaus vedėjo sprendimas Nr. 38SK-826-(14.38.110.)

[rašas galioja: Nuo 2017-10-02

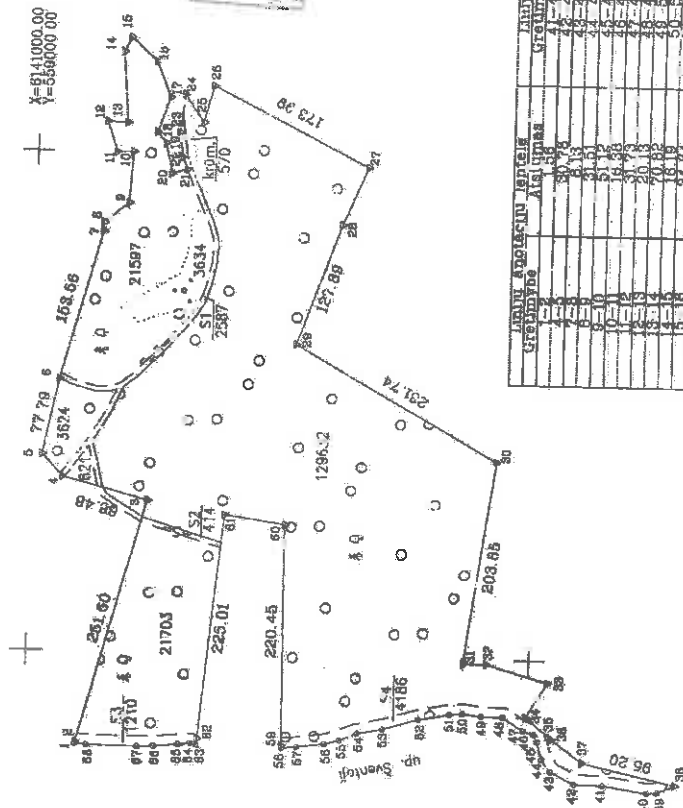
11. Registro pastabos ir nuorodos: įrašų nėra**12. Kita informacija: įrašų nėra****13. Informacija apie duomenų sandoriui tikslinimą: įrašų nėra**

2017-10-02 15:47:38

Dokumentą atspausdino
RegistratoreJURATĖ
DEVEIKIENĖ

1974

Figure 2

Sklypo plotas 184382 m²

DATE	ADULTS IN SPICE	ALUMINA	ADULTS IN SPICE	ALUMINA
1-1-19	1	1	1	1
1-2-19	1	1	1	1
1-3-19	1	1	1	1
1-4-19	1	1	1	1
1-5-19	1	1	1	1
1-6-19	1	1	1	1
1-7-19	1	1	1	1
1-8-19	1	1	1	1
1-9-19	1	1	1	1
1-10-19	1	1	1	1
1-11-19	1	1	1	1
1-12-19	1	1	1	1
1-13-19	1	1	1	1
1-14-19	1	1	1	1
1-15-19	1	1	1	1
1-16-19	1	1	1	1
1-17-19	1	1	1	1
1-18-19	1	1	1	1
1-19-19	1	1	1	1
1-20-19	1	1	1	1
1-21-19	1	1	1	1
1-22-19	1	1	1	1
1-23-19	1	1	1	1
1-24-19	1	1	1	1
1-25-19	1	1	1	1
1-26-19	1	1	1	1
1-27-19	1	1	1	1
1-28-19	1	1	1	1
1-29-19	1	1	1	1
1-30-19	1	1	1	1
1-31-19	1	1	1	1
1-32-19	1	1	1	1
1-33-19	1	1	1	1
1-34-19	1	1	1	1
1-35-19	1	1	1	1
1-36-19	1	1	1	1
1-37-19	1	1	1	1
1-38-19	1	1	1	1
1-39-19	1	1	1	1
1-40-19	1	1	1	1
1-41-19	1	1	1	1
1-42-19	1	1	1	1
1-43-19	1	1	1	1
1-44-19	1	1	1	1
1-45-19	1	1	1	1
1-46-19	1	1	1	1
1-47-19	1	1	1	1
1-48-19	1	1	1	1
1-49-19	1	1	1	1
1-50-19	1	1	1	1
1-51-19	1	1	1	1
1-52-19	1	1	1	1
1-53-19	1	1	1	1
1-54-19	1	1	1	1
1-55-19	1	1	1	1
1-56-19	1	1	1	1
1-57-19	1	1	1	1
1-58-19	1	1	1	1
1-59-19	1	1	1	1
1-60-19	1	1	1	1
1-61-19	1	1	1	1
1-62-19	1	1	1	1
1-63-19	1	1	1	1
1-64-19	1	1	1	1
1-65-19	1	1	1	1
1-66-19	1	1	1	1
1-67-19	1	1	1	1
1-68-19	1	1	1	1
1-69-19	1	1	1	1
1-70-19	1	1	1	1
1-71-19	1	1	1	1
1-72-19	1	1	1	1
1-73-19	1	1	1	1
1-74-19	1	1	1	1
1-75-19	1	1	1	1
1-76-19	1	1	1	1
1-77-19	1	1	1	1
1-78-19	1	1	1	1
1-79-19	1	1	1	1
1-80-19	1	1	1	1
1-81-19	1	1	1	1
1-82-19	1	1	1	1
1-83-19	1	1	1	1
1-84-19	1	1	1	1
1-85-19	1	1	1	1
1-86-19	1	1	1	1
1-87-19	1	1	1	1
1-88-19	1	1	1	1
1-89-19	1	1	1	1
1-90-19	1	1	1	1
1-91-19	1	1	1	1
1-92-19	1	1	1	1
1-93-19	1	1	1	1
1-94-19	1	1	1	1
1-95-19	1	1	1	1
1-96-19	1	1	1	1
1-97-19	1	1	1	1
1-98-19	1	1	1	1
1-99-19	1	1	1	1

Su pakomēlībām vieloties šepdes sūtymo rībonis, aprasjoms 2017 m.
kova man. 16 d. tēmās sūtymo pētēntēnos-parodymo arto, ir nūstajtu ploja sūtinku
šandos savukārā [nauktokāt]

VI Anykščių miškinis urėdija
savarą, darantį

Nacionalizată ţinec ţarybos prie Źemės ūkio ministras

firstly

Patikrinų specializistai

SUDERINTA: vedėjai

(continued)

A.V. įtegu reikavimas turėti auskardą nusiųtytas: istalytuoce)

UAB "ANYKŠČIŲ MATININKAS"

Paruigos	Portas	Harga, paverde	Data
Ornitharius	50	Vermontas Galar	2017-08-06
Vyr. specialis14	50	Raimonda Urbaitienė	2017-08-06
Vyr. specialistas	50	Zilvinas Strolia	2017-08-06

A.V.



VALSTYBĖS ĮMONĖ REGISTRŲ CENTRAS

Vinco Kudirkos g. 18-3, 03105 Vilnius, tel. (8 5) 2688 262, faks. (8 5) 2688 311, el.p. info@registrucentras.lt

432

NEKILNOJAMOJO TURTO REGISTRO CENTRINIO DUOMENŲ BANKO IŠRAŠAS

2017-08-14 08:12:32

1. Nekilnojamojo turto registre įregistruotas turtas:

Registro Nr.: 44/2150246

Registro tipas: Žemės sklypas

Sudarymo data: 2017-07-24

Anykščių r. sav., Kavarsko sen., Žvirblėnų k.

Registro tvarkytojas: Valstybės įmonės Registrų centro Utenos filialas

2. Nekilnojamieji daiktai:

2.1.

Žemės sklypas

Anykščių r. sav., Kavarsko sen., Žvirblėnų k.

Unikalus daikto numeris: 4400-4649-4077

Žemės sklypo kadastro numeris ir kadastro

vietovės pavadinimas: 3474/0005:282 Šerių k.v.

Daikto pagrindinė naudojimo paskirtis: Miškų ūkio

Žemės sklypo plotas: 8.3624 ha

Miško žemės plotas: 7.9906 ha

Kelių plotas: 0.2180 ha

Vandens telkinių plotas: 0.0226 ha

Kitos žemės plotas: 0.1312 ha

Žemės ūkio naudmenų našumo balas: 33,6

Matavimų tipas: Žemės sklypas suformuotas atliekant kadastrinius matavimus

Indeksuota žemės sklypo vertė: 15622 Eur

Indeksuota miško vertė: 15622 Eur

Indeksuota miško medynų vertė: 12917 Eur

Žemės sklypo vertė: 4382 Eur

Miško žemės ir medynų vertė: 4382 Eur

Miško medynų vertė: 2691 Eur

Vidutinė rinkos vertė: 15147 Eur

Vidutinės rinkos vertės nustatymo data: 2017-06-26

Vidutinės rinkos vertės nustatymo būdas: Masinis vertinimas

Kadastro duomenų nustatymo data: 2017-04-19

3. Daikto priklausiniai iš kito registro: įrašų nėra

4. Nuosavybė:

4.1.

Nuosavybės teisė

Savininkas: LIETUVOS RESPUBLIKA, a.k. 111105555

Daiktas: žemės sklypas Nr. 4400-4649-4077, aprašytas p. 2.1.

[registravimo pagrindas: 2017-07-10 Nacionalinės žemės tarnybos teritorinio skyriaus vedėjo sprendimas Nr. 38SK-701-(14.38.110.)

[rašas galioja: Nuo 2017-08-14

5. Valstybės ir savivaldybių žemės patikėjimo teisė:

5.1.

Valstybinės žemės patikėjimo teisė

Patikėtinis: Nacionalinė žemės tarnyba prie Žemės ūkio ministerijos, a.k. 188704927

Daiktas: žemės sklypas Nr. 4400-4649-4077, aprašytas p. 2.1.

[registravimo pagrindas: 2017-07-10 Nacionalinės žemės tarnybos teritorinio skyriaus vedėjo sprendimas Nr. 38SK-701-(14.38.110.)

[rašas galioja: Nuo 2017-08-14

6. Kitos daiktinės teisės:

6.1.

Kelio servitutas - teisė važiuoti transporto priemonėmis, naudotis pėsčiųjų taku, varyti galvijas (tarnaujantis)

Daiktas: žemės sklypas Nr. 4400-4649-4077, aprašytas p. 2.1.

[registravimo pagrindas:

2017-07-10 Nacionalinės žemės tarnybos teritorinio

skyriaus vedėjo sprendimas Nr. 38SK-701-(14.38.110.)
Plotas: 0.218 ha
Aprašymas: Servitutas paž. simboliu "S"
Įrašas galioja: Nuo 2017-08-14

7. Juridiniai faktai: įrašų nėra

8. Žymos: įrašų nėra

9. Specialiosios žemės ir miško naudojimo sąlygos:

9.1.

XXXVII. Geomorfologiniai draustiniai

Daiktas: žemės sklypas Nr. 4400-4649-4077, aprašytas p. 2.1.
Įregistravimo pagrindas: 2017-07-10 Nacionalinės žemės tarnybos teritorinio
skyriaus vedėjo sprendimas Nr. 38SK-701-(14.38.110.)
Plotas: 3.7839 ha
Įrašas galioja: Nuo 2017-08-14

9.2.

XXXIV. Nacionaliniai ir regioniniai parkai

Daiktas: žemės sklypas Nr. 4400-4649-4077, aprašytas p. 2.1.
Įregistravimo pagrindas: 2017-07-10 Nacionalinės žemės tarnybos teritorinio
skyriaus vedėjo sprendimas Nr. 38SK-701-(14.38.110.)
Plotas: 8.3624 ha
Įrašas galioja: Nuo 2017-08-14

9.3.

XXVI. Miško naudojimo apribojimai

Daiktas: žemės sklypas Nr. 4400-4649-4077, aprašytas p. 2.1.
Įregistravimo pagrindas: 2017-07-10 Nacionalinės žemės tarnybos teritorinio
skyriaus vedėjo sprendimas Nr. 38SK-701-(14.38.110.)
Plotas: 7.9906 ha
Įrašas galioja: Nuo 2017-08-14

10. Daikto registravimas ir kadastro žymos:

10.1.

Suformuotas naujas (daikto registravimas)

Daiktas: žemės sklypas Nr. 4400-4649-4077, aprašytas p. 2.1.
Įregistravimo pagrindas: 2017-07-10 Nacionalinės žemės tarnybos teritorinio
skyriaus vedėjo sprendimas Nr. 38SK-701-(14.38.110.)
Įrašas galioja: Nuo 2017-08-14

10.2.

Kadastrinius matavimus atliko (kadastro žyma)

ŽILVINAS STROLIA

Daiktas: žemės sklypas Nr. 4400-4649-4077, aprašytas p. 2.1.
Įregistravimo pagrindas: 2015-02-13 Kvalifikacijos pažymėjimas Nr. 2M-M-2214
2017-04-19 Nekilnojamojo daikto kadastro duomenų byla
Įrašas galioja: Nuo 2017-08-14

11. Registro pastabos ir nuorodos: įrašų nėra

12. Kita informacija: įrašų nėra

13. Informacija apie duomenų sandoriui tikslinimą: įrašų nėra

2017-08-14 08:12:32

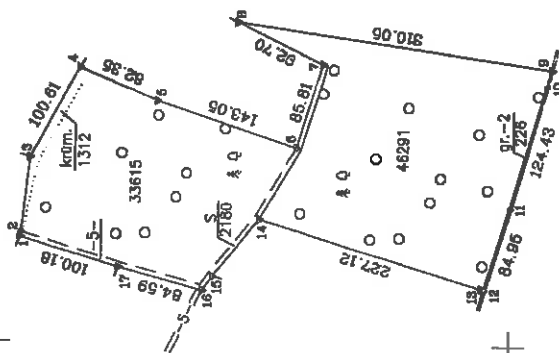
Dokumentą atspausdino
Registratore



REGINA
KIAUŠIENĖ

+	X=6143500.00 Y=682500.00
---	-----------------------------

+



X=614350.00
Y=582500.00

Amplu anolaciu lentile	Gretnabye	Alsturnag
1	3	3
2	08	08
3	74	74
4	08	08
5	81	81
6	31	31
7	73	73

[illegible]

Kandelaar:	veloer	Serie	binosa	adiposa
Zamais adipos Industri Nr:				
		3	4 7 4 0 0 0 5	4 7 4 0 0 0 5

Getvė, namo Nr.	
Kaimas (miestas)	Įstriškus
Seniūnija	Kavarsko
Miestas (rajonas)	Anykščių
Apskritys	Utenos

Grētiņbēti	Grēlino izmērs atbilstoši kaudastro Nr.	Pastabo
1-3	3474/0005:201	g.i
3-4	3474/0005:276	g.i
4-8	3474/0005:159	7.Balnearland
8-9	3474/0005:9	g.i
9-15	3474/0005:22	g.i
15-18		matēriāls šķauds fondas
18-17	3474/0005:187	Grēlinoi Vēlve Konekt
17-1	3474/0005:28	Labuana, IAB p.

EKLAPOJ, MĖNUOJIS, ŽURNALAI
 KADASTRO ŽEMELAPIS
 VI REGIONŲ CENTRO UTENOS FILIALAS
Grūdai
 Išvystędytą laukiančių spausdinti. Pateiktas laukiančių

Uryvčičų regioninio parko strateginis
planas

2017-06-12

10/10/2019



Šū pašreizējamoties visotējē šamēš atygo rībomā, apmāyotomā 2018 r. šepmā mēn. 14 d. šamēš atygo pašreizējamoties-parodymo akta, ir mūtā šamēš savyntākas (paudotokā):

1.1 Anykščiu mitykų pradija
sudarę, pasveikė

(continued)

1. **Identify the subject and predicate of the sentence.**

funcionallines kmeti tarnob pri žemės ūkio ministerijos

... Atlykaciu skyrius

UBERINTA: vedējas

(continued)

A. V. (jūgla rēģistrācijas turētāji atbilstoši pasākuma izstrādes)

UAB "ANYKŠČIŲ MATININKAS"

Pareigos	Padašys	Kadais, patavė	Data
Directorius	<i>[Signature]</i>	Vytautas Golas	2017-04-19
Vyr. specialistė	<i>[Signature]</i>	Edmonda Urbišaitė	2017-04-19
Vyr. specialistas	<i>[Signature]</i>	Šilvina Stoliū	2017-04-19

人



VALSTYBĖS ĮMONĖ REGISTRŲ CENTRAS
Vincio Kudirkos g. 18-3, 03105 Vilnius, tel. (8 5) 2688 262, faks. (8 5) 2688 311, el.p. info@registrucentras.lt

435

NEKILNOJAMOJO TURTO REGISTRO CENTRINIO DUOMENŲ BANKO IŠRAŠAS

2017-08-14 11:13:46

1. Nekilnojamojo turto registre įregistruotas turtas:

Registro Nr.: 44/2150280
Registro tipas: Žemės sklypas
Sudarymo data: 2017-07-24
Anykščių r. sav., Kavarsko sen., Gudonių k.
Registro tvarkytojas: Valstybės įmonės Registrų centro Utenos filialas

2. Nekilnojamieji daiktai:

2.1. Žemės sklypas
Anykščių r. sav., Kavarsko sen., Gudonių k.

Unikalus daikto numeris: 4400-4677-4805

Žemės sklypo kadastro numeris ir kadastro

vietovės pavadinimas: 3474/0005:283 Šerių k.v.

Daikto pagrindinė naudojimo paskirtis: Miškų ūkio

Žemės sklypo naudojimo būdas: Apsauginių miškų sklypai

Žemės sklypo plotas: 1.2061 ha

Miško žemės plotas: 1.0189 ha

Kitos žemės plotas: 0.1872 ha

Žemės ūkio naudmenų našumo balas: 33.6

Matavimų tipas: Žemės sklypas suformuotas atliekant kadastrinius matavimus

Indeksuota žemės sklypo vertė: 957 Eur

Indeksuota miško vertė: 957 Eur

Indeksuota miško medynų vertė: 749 Eur

Žemės sklypo vertė: 286 Eur

Miško žemės ir medynų vertė: 286 Eur

Miško medynų vertė: 156 Eur

Vidutinė rinkos vertė: 1194 Eur

Vidutinės rinkos vertės nustatymo data: 2017-04-25

Vidutinės rinkos vertės nustatymo būdas: Masinis vertinimas

Kadastro duomenų nustatymo data: 2017-04-25

3. Daikto priklausiniai iš kito registro: įrašų nėra

4. Nuosavybė:

4.1.

Nuosavybės teisė

Savininkas: LIETUVOS RESPUBLIKA, a.k. 111105555

Daiktas: žemės sklypas Nr. 4400-4677-4805, aprašytas p. 2.1.

Įregistravimo pagrindas: 2017-07-10 Nacionalinės žemės tarnybos teritorinio skyriaus vedėjo sprendimas Nr. 38SK-700-(14.38.110.)

Įrašas galioja: Nuo 2017-08-14

5. Valstybės ir savivaldybių žemės patikėjimo teisė:

5.1.

Valstybinės žemės patikėjimo teisė

Patikėtinis: Nacionalinė žemės tarnyba prie Žemės ūkio ministerijos, a.k. 188704927

Daiktas: žemės sklypas Nr. 4400-4677-4805, aprašytas p. 2.1.

Įregistravimo pagrindas: 2017-07-10 Nacionalinės žemės tarnybos teritorinio skyriaus vedėjo sprendimas Nr. 38SK-700-(14.38.110.)

Įrašas galioja: Nuo 2017-08-14

6. Kitos daiktinės teisės : įrašų nėra

7. Juridiniai faktai: įrašų nėra

8. Žymos: įrašų nėra

9. Specialiosios žemės ir miško naudojimo sąlygos:

9.1.

XXXIV. Nacionaliniai ir regioniniai parkai

Daiktas: žemės sklypas Nr. 4400-4677-4805, aprašytas p. 2.1.

[registravimo pagrindas: 2017-07-10 Nacionalinės žemės tarnybos teritorinio skyriaus vedėjo sprendimas Nr. 38SK-700-(14.38.110.)

Plotas: 1.2061 ha

[rašas galioja: Nuo 2017-08-14

9.2.

XXXVII. Geomorfologiniai draustiniai

Daiktas: žemės sklypas Nr. 4400-4677-4805, aprašytas p. 2.1.

[registravimo pagrindas: 2017-07-10 Nacionalinės žemės tarnybos teritorinio skyriaus vedėjo sprendimas Nr. 38SK-700-(14.38.110.)

Plotas: 1.2061 ha

[rašas galioja: Nuo 2017-08-14

9.3.

XXVI. Miško naudojimo apribojimai

Daiktas: žemės sklypas Nr. 4400-4677-4805, aprašytas p. 2.1.

[registravimo pagrindas: 2017-07-10 Nacionalinės žemės tarnybos teritorinio skyriaus vedėjo sprendimas Nr. 38SK-700-(14.38.110.)

Plotas: 1.0189 ha

[rašas galioja: Nuo 2017-08-14

10. Daikto registravimas ir kadastro žymos:

10.1.

Suformuotas naujas (daikto registravimas)

Daiktas: žemės sklypas Nr. 4400-4677-4805, aprašytas p. 2.1.

[registravimo pagrindas: 2017-07-10 Nacionalinės žemės tarnybos teritorinio skyriaus vedėjo sprendimas Nr. 38SK-700-(14.38.110.)

[rašas galioja: Nuo 2017-08-14

10.2.

Kadastrinius matavimus atliko (kadastro žyma)

ŽILVINAS STROLIA

Daiktas: žemės sklypas Nr. 4400-4677-4805, aprašytas p. 2.1.

[registravimo pagrindas: 2015-02-13 Kvalifikacijos pažymėjimas Nr. 2M-M-2214
2017-04-25 Nekilnojamojo daikto kadastro duomenų byla

[rašas galioja: Nuo 2017-08-14

11. Registro pastabos ir nuorodos: [rašų nėra

12. Kita informacija: [rašų nėra

13. Informacija apie duomenų sandoriui tikslinimą: [rašų nėra

2017-08-14 11:16

Dokumentą atspausdino
Registratore

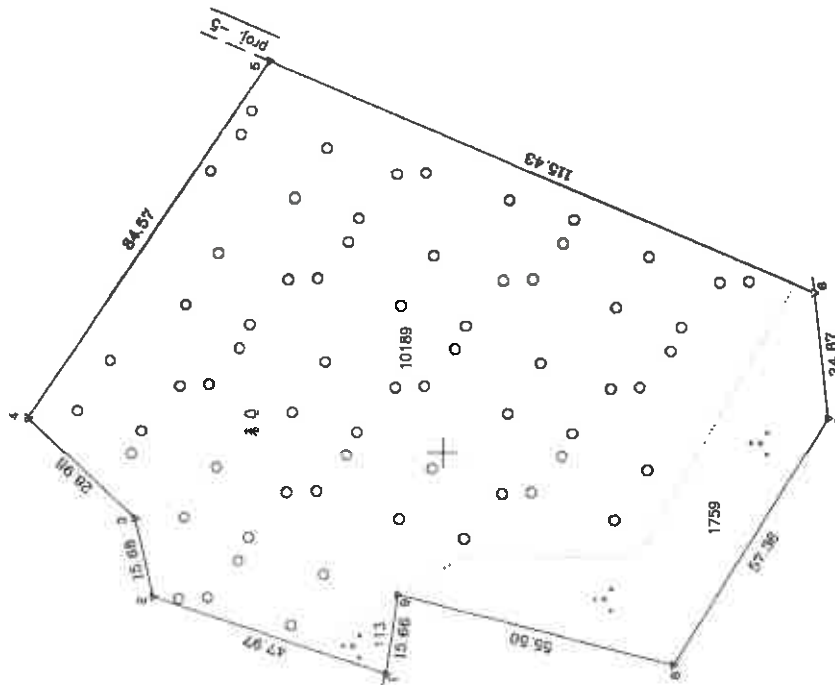


REGINA
KIAUŠIENĖ



ŽEMĖS SKLYPO PLANAS M 1:1000 Sklypo plotas 12061 m²

+ X=6142400.00
+ Y=563000.00



Kadastrinis vienetas	vieta	Sklypo Nr.	Sklypo plotas	sklypas				
Zemės sklypo kadastrinis Nr.	3	4	7	4	0	0	5	283

Gatvės, namo Nr.	Plotas
Kaimas (miestelis)	Gudonys
Seniūnija	Kamarkos
Miestas (regionas)	Anykščiai
Apkritis	Utenos

Gretinymė	Gretimų žemių kadastrinis Nr.	Plotas
1-5	3474/0005:52	1.00 ha
5-5	3474/0005:09	0.10 ha
8-1	3474/0005:255	0.10 ha

Anykščių regiono pervažiavimo

Kęstutis Šarapka

2017-06-12

[Signature]



Su pateiktomis duomenimis žemės sklypo riboms, apibrėžtoms 2016 m. laparo mėn. 14 d. žemės sklypo pabrėžimo-paaiškinimo akto, ir nuolatinių žemių ribų, žemės savininkas (naudotojas):

V. Anykščių miškų urėdija

(vardas, pavardė)

(vardas, pavardė)

Racionalios žemės ūkio tarnybos prie žemės ūkio ministerijos

Anykščių ... skyriaus

Petkūnė, specialistė (ė)

SUDERINTA: vedėja

(Pavardė, vardas, pavardė)

Deivius Petkūnas

(vardas, pavardė)

A.T. (įsigiū valdovams turėti antspaudą nuolatines įstatymuose)

(data)



UAB "ANYKŠČIŲ MATININKAS"

Pavardė	Pavardė	Vardas, pavardė	Data
Dirkštaitis	Wymantas	Gedas	2017-01-09
Vyr. specialistas	Valmunda	Urbutienė	2017-01-09
Vyr. specialistas	Valmunda	Strolia	2017-01-09

A.V.

434



NEKILNOJAMOJO TURTO REGISTRO CENTRINIO DUOMENŲ BANKO IŠRAŠAS

2017-08-14 11:56:56

1. Nekilnojamojo turto registre įregistruotas turtas:

Registro Nr.: 44/2150396

Registro tipas: Žemės sklypas

Sudarymo data: 2017-07-24

Anykščių r. sav., Kavarsko sen., Gudonių k.

Registro tvarkytojas: Valstybės įmonės Registrų centro Utenos filialas

2. Nekilnojamieji daiktai:

2.1.

Žemės sklypas

Anykščių r. sav., Kavarsko sen., Gudonių k.

Unikalus daikto numeris: 4400-4677-6410

Žemės sklypo kadastro numeris ir kadastro

vietovės pavadinimas: 3474/0005:284 Šerių k.v.

Daikto pagrindinė naudojimo paskirtis: Miškų ūkio

Žemės sklypo naudojimo būdas: Ūkinių miškų sklypai

Žemės sklypo plotas: 4.0093 ha

Miško žemės plotas: 1.0797 ha

Kitos žemės plotas: 2.9296 ha

Žemės ūkio naudmenų našumo balas: 33.6

Matavimų tipas: Žemės sklypas suformuotas atliekant kadastrinius matavimus

Indeksuota žemės sklypo vertė: 1750 Eur

Indeksuota miško vertė: 1750 Eur

Indeksuota miško medynų vertė: 1512 Eur

Žemės sklypo vertė: 464 Eur

Miško žemės ir medynų vertė: 464 Eur

Miško medynų vertė: 315 Eur

Vidutinė rinkos vertė: 4572 Eur

Vidutinės rinkos vertės nustatymo data: 2017-04-25

Vidutinės rinkos vertės nustatymo būdas: Masinis vertinimas

Kadastro duomenų nustatymo data: 2017-04-25

3. Daikto priklausiniai iš kito registro: įrašų nėra

4. Nuosavybė:

4.1.

Nuosavybės teisė

Savininkas: LIETUVOS RESPUBLIKA, a.k. 111105555

Daiktas: žemės sklypas Nr. 4400-4677-6410, aprašytas p. 2.1.

Įregistravimo pagrindas: 2017-07-10 Nacionalinės žemės tarnybos teritorinio skyriaus vedėjo sprendimas Nr. 38SK-699-(14.38.110.)

Įrašas galioja: Nuo 2017-08-14

5. Valstybės ir savivaldybių žemės patikėjimo teisė:

5.1.

Valstybinės žemės patikėjimo teisė

Patikėtinis: Nacionalinė žemės tarnyba prie Žemės ūkio ministerijos, a.k. 188704927

Daiktas: žemės sklypas Nr. 4400-4677-6410, aprašytas p. 2.1.

Įregistravimo pagrindas: 2017-07-10 Nacionalinės žemės tarnybos teritorinio skyriaus vedėjo sprendimas Nr. 38SK-699-(14.38.110.)

Įrašas galioja: Nuo 2017-08-14

6. Kitos daiktinės teisės : įrašų nėra

7. Juridiniai faktai: įrašų nėra

8. Žymos: įrašų nėra

9. Specialiosios žemės ir miško naudojimo sąlygos:

9.1.

XXXIV. Nacionaliniai ir regioniniai parkai

Daiktas: žemės sklypas Nr. 4400-4677-6410, aprašytas p. 2.1.

[registravimo pagrindas: 2017-07-10 Nacionalinės žemės tarnybos teritorinio skyriaus vedėjo sprendimas Nr. 38SK-699-(14.38.110.)

Plotas: 4.0093 ha

[rašas galioja: Nuo 2017-08-14

9.2.

XXXVII. Geomorfologiniai draustiniai

Daiktas: žemės sklypas Nr. 4400-4677-6410, aprašytas p. 2.1.

[registravimo pagrindas: 2017-07-10 Nacionalinės žemės tarnybos teritorinio skyriaus vedėjo sprendimas Nr. 38SK-699-(14.38.110.)

Plotas: 4.0093 ha

[rašas galioja: Nuo 2017-08-14

9.3.

XXVI. Miško naudojimo apribojimai

Daiktas: žemės sklypas Nr. 4400-4677-6410, aprašytas p. 2.1.

[registravimo pagrindas: 2017-07-10 Nacionalinės žemės tarnybos teritorinio skyriaus vedėjo sprendimas Nr. 38SK-699-(14.38.110.)

Plotas: 1.0797 ha

[rašas galioja: Nuo 2017-08-14

10. Daikto registravimas ir kadastro žymos:

10.1.

Suformuotas naujas (daikto registravimas)

Daiktas: žemės sklypas Nr. 4400-4677-6410, aprašytas p. 2.1.

[registravimo pagrindas: 2017-07-10 Nacionalinės žemės tarnybos teritorinio skyriaus vedėjo sprendimas Nr. 38SK-699-(14.38.110.)

[rašas galioja: Nuo 2017-08-14

10.2.

Kadastrinius matavimus atliko (kadastro žyma)

ŽILVINAS STROLIA

Daiktas: žemės sklypas Nr. 4400-4677-6410, aprašytas p. 2.1.

[registravimo pagrindas: 2015-02-13 Kvalifikacijos pažymėjimas Nr. 2M-M-2214

2017-04-25 Nekilnojamojo daikto kadastro duomenų byla

[rašas galioja: Nuo 2017-08-14

11. Registro pastabos ir nuorodos: [rašų nėra

12. Kita informacija: [rašų nėra

13. Informacija apie duomenų sandoriui tikslinimą: [rašų nėra

2017-08-14 11:56

Dokumentą atspausdino
Registratore



REGINA
KIAUŠIENĖ

Kęstutis Šerapka
Aryviškių regioninio parko direktorius.

2017-06-12



Su pašanklintonis viatoris žėn
Išpos mėn. 14 d. žėmės slėpo
Žėmės savivalnės (naudojotės):
Vl Anykštų miškų urėdys
(naudo, įvertė)



Sofas Kings

Nacionalinės žemės tarnybos prie Žemės ūkio ministerijos

... **Кислотность** **skynits**

Patilkrino: specialistas(e)

SUDERZINTA: vedojas

(Participatory management) (Participative)

A.V. (juego reflexivo) turuli antipoda nuntiatas (patrimonia)

Amount of out-forest 1000000

1

1
 2
 3
 4
 5
 6
 7
 8
 9
 10
 11
 12
 13
 14
 15
 16
 17
 18
 19
 20
 21
 22
 23
 24
 25
 26
 27
 28
 29
 30
 31
 32
 33
 34
 35
 36
 37
 38
 39
 40
 41
 42
 43
 44
 45
 46
 47
 48
 49
 50
 51
 52
 53
 54
 55
 56
 57
 58
 59
 60
 61
 62
 63
 64
 65
 66
 67
 68
 69
 70
 71
 72
 73
 74
 75
 76
 77
 78
 79
 80
 81
 82
 83
 84
 85
 86
 87
 88
 89
 90
 91
 92
 93
 94
 95
 96
 97
 98
 99
 100
 101
 102
 103
 104
 105
 106
 107
 108
 109
 110
 111
 112
 113
 114
 115
 116
 117
 118
 119
 120
 121
 122
 123
 124
 125
 126
 127
 128
 129
 130
 131
 132
 133
 134
 135
 136
 137
 138
 139
 140
 141
 142
 143
 144
 145
 146
 147
 148
 149
 150
 151
 152
 153
 154
 155
 156
 157
 158
 159
 160
 161
 162
 163
 164
 165
 166
 167
 168
 169
 170
 171
 172
 173
 174
 175
 176
 177
 178
 179
 180
 181
 182
 183
 184
 185
 186
 187
 188
 189
 190
 191
 192
 193
 194
 195
 196
 197
 198
 199
 200
 201
 202
 203
 204
 205
 206
 207
 208
 209
 210
 211
 212
 213
 214
 215
 216
 217
 218
 219
 220
 221
 222
 223
 224
 225
 226
 227
 228
 229
 230
 231
 232
 233
 234
 235
 236
 237
 238
 239
 240
 241
 242
 243
 244
 245
 246
 247
 248
 249
 250
 251
 252
 253
 254
 255
 256
 257
 258
 259
 260
 261
 262
 263
 264
 265
 266
 267
 268
 269
 270
 271
 272
 273
 274
 275
 276
 277
 278
 279
 280
 281
 282
 283
 284
 285
 286
 287
 288
 289
 290
 291
 292
 293
 294
 295
 296
 297
 298
 299
 300
 301
 302
 303
 304
 305
 306
 307
 308
 309
 310
 311
 312
 313
 314
 315
 316
 317
 318
 319
 320
 321
 322
 323
 324
 325
 326
 327
 328
 329
 330
 331
 332
 333
 334
 335
 336
 337
 338
 339
 340
 341
 342
 343
 344
 345
 346
 347
 348
 349
 350
 351
 352
 353
 354
 355
 356
 357
 358
 359
 360
 361
 362
 363
 364
 365
 366
 367
 368
 369
 370
 371
 372
 373
 374
 375
 376
 377
 378
 379
 380
 381
 382
 383
 384
 385
 386
 387
 388
 389
 390
 391
 392
 393
 394
 395
 396
 397
 398
 399
 400
 401
 402
 403
 404
 405
 406
 407
 408
 409
 410
 411
 412
 413
 414
 415
 416
 417
 418
 419
 420
 421
 422
 423
 424
 425
 426
 427
 428
 429
 430
 431
 432
 433
 434
 435
 436
 437
 438
 439
 440
 441
 442
 443
 444
 445
 446
 447
 448
 449
 450
 451
 452
 453
 454
 455
 456
 457
 458
 459
 460
 461
 462
 463
 464
 465
 466
 467
 468
 469
 470
 471
 472
 473
 474
 475
 476
 477
 478
 479
 480
 481
 482
 483
 484
 485
 486
 487
 488
 489
 490
 491
 492
 493
 494
 495
 496
 497
 498
 499
 500
 501
 502
 503
 504
 505
 506
 507
 508
 509
 510
 511
 512
 513
 514
 515
 516
 517
 518
 519
 520
 521
 522
 523
 524
 525

ANALISI MATEMATICA

СЪВЪНУВАНАТА

10

14 JANUARY 2005

Verbalis, presentis	Dala
---------------------	------

1	2	3	4	5	6	7	8	9	10	11	12	13	14	15	16	17	18	19	20	21	22	23	24	25	26	27	28	29	30	31	32	33	34	35	36	37	38	39	40	41	42	43	44	45	46	47	48	49	50	51	52	53	54	55	56	57	58	59	60	61	62	63	64	65	66	67	68	69	70	71	72	73	74	75	76	77	78	79	80	81	82	83	84	85	86	87	88	89	90	91	92	93	94	95	96	97	98	99	100
---	---	---	---	---	---	---	---	---	----	----	----	----	----	----	----	----	----	----	----	----	----	----	----	----	----	----	----	----	----	----	----	----	----	----	----	----	----	----	----	----	----	----	----	----	----	----	----	----	----	----	----	----	----	----	----	----	----	----	----	----	----	----	----	----	----	----	----	----	----	----	----	----	----	----	----	----	----	----	----	----	----	----	----	----	----	----	----	----	----	----	----	----	----	----	----	----	----	----	-----

00-10-4103

Refinonida U-buttare	2017-01-08
----------------------	------------

1	2	3	4	5	6	7	8	9	10	11	12	13	14	15	16	17	18	19	20	21	22	23	24	25	26	27	28	29	30	31	32	33	34	35	36	37	38	39	40	41	42	43	44	45	46	47	48	49	50	51	52	53	54	55	56	57	58	59	60	61	62	63	64	65	66	67	68	69	70	71	72	73	74	75	76	77	78	79	80	81	82	83	84	85	86	87	88	89	90	91	92	93	94	95	96	97	98	99	100
---	---	---	---	---	---	---	---	---	----	----	----	----	----	----	----	----	----	----	----	----	----	----	----	----	----	----	----	----	----	----	----	----	----	----	----	----	----	----	----	----	----	----	----	----	----	----	----	----	----	----	----	----	----	----	----	----	----	----	----	----	----	----	----	----	----	----	----	----	----	----	----	----	----	----	----	----	----	----	----	----	----	----	----	----	----	----	----	----	----	----	----	----	----	----	----	----	----	----	-----

2017-10-10 00:00

1	2	3	4	5	6	7	8	9	10	11	12	13	14	15	16	17	18	19	20	21	22	23	24	25	26	27	28	29	30	31	32	33	34	35	36	37	38	39	40	41	42	43	44	45	46	47	48	49	50	51	52	53	54	55	56	57	58	59	60	61	62	63	64	65	66	67	68	69	70	71	72	73	74	75	76	77	78	79	80	81	82	83	84	85	86	87	88	89	90	91	92	93	94	95	96	97	98	99	100	101	102	103	104	105	106	107	108	109	110	111	112	113	114	115	116	117	118	119	120	121	122	123	124	125	126	127	128	129	130	131	132	133	134	135	136	137	138	139	140	141	142	143	144	145	146	147	148	149	150	151	152	153	154	155	156	157	158	159	160	161	162	163	164	165	166	167	168	169	170	171	172	173	174	175	176	177	178	179	180	181	182	183	184	185	186	187	188	189	190	191	192	193	194	195	196	197	198	199	200	201	202	203	204	205	206	207	208	209	210	211	212	213	214	215	216	217	218	219	220	221	222	223	224	225	226	227	228	229	230	231	232	233	234	235	236	237	238	239	240	241	242	243	244	245	246	247	248	249	250	251	252	253	254	255	256	257	258	259	260	261	262	263	264	265	266	267	268	269	270	271	272	273	274	275	276	277	278	279	280	281	282	283	284	285	286	287	288	289	290	291	292	293	294	295	296	297	298	299	300	301	302	303	304	305	306	307	308	309	310	311	312	313	314	315	316	317	318	319	320	321	322	323	324	325	326	327	328	329	330	331	332	333	334	335	336	337	338	339	340	341	342	343	344	345	346	347	348	349	350	351	352	353	354	355	356	357	358	359	360	361	362	363	364	365	366	367	368	369	370	371	372	373	374	375	376	377	378	379	380	381	382	383	384	385	386	387	388	389	390	391	392	393	394	395	396	397	398	399	400	401	402	403	404	405	406	407	408	409	410	411	412	413	414	415	416	417	418	419	420	421	422	423	424	425	426	427	428	429	430	431	432	433	434	435	436	437	438	439	440	441	442	443	444	445	446	447	448	449	450	451	452	453	454	455	456	457	458	459	460	461	462	463	464	465	466
---	---	---	---	---	---	---	---	---	----	----	----	----	----	----	----	----	----	----	----	----	----	----	----	----	----	----	----	----	----	----	----	----	----	----	----	----	----	----	----	----	----	----	----	----	----	----	----	----	----	----	----	----	----	----	----	----	----	----	----	----	----	----	----	----	----	----	----	----	----	----	----	----	----	----	----	----	----	----	----	----	----	----	----	----	----	----	----	----	----	----	----	----	----	----	----	----	----	----	-----	-----	-----	-----	-----	-----	-----	-----	-----	-----	-----	-----	-----	-----	-----	-----	-----	-----	-----	-----	-----	-----	-----	-----	-----	-----	-----	-----	-----	-----	-----	-----	-----	-----	-----	-----	-----	-----	-----	-----	-----	-----	-----	-----	-----	-----	-----	-----	-----	-----	-----	-----	-----	-----	-----	-----	-----	-----	-----	-----	-----	-----	-----	-----	-----	-----	-----	-----	-----	-----	-----	-----	-----	-----	-----	-----	-----	-----	-----	-----	-----	-----	-----	-----	-----	-----	-----	-----	-----	-----	-----	-----	-----	-----	-----	-----	-----	-----	-----	-----	-----	-----	-----	-----	-----	-----	-----	-----	-----	-----	-----	-----	-----	-----	-----	-----	-----	-----	-----	-----	-----	-----	-----	-----	-----	-----	-----	-----	-----	-----	-----	-----	-----	-----	-----	-----	-----	-----	-----	-----	-----	-----	-----	-----	-----	-----	-----	-----	-----	-----	-----	-----	-----	-----	-----	-----	-----	-----	-----	-----	-----	-----	-----	-----	-----	-----	-----	-----	-----	-----	-----	-----	-----	-----	-----	-----	-----	-----	-----	-----	-----	-----	-----	-----	-----	-----	-----	-----	-----	-----	-----	-----	-----	-----	-----	-----	-----	-----	-----	-----	-----	-----	-----	-----	-----	-----	-----	-----	-----	-----	-----	-----	-----	-----	-----	-----	-----	-----	-----	-----	-----	-----	-----	-----	-----	-----	-----	-----	-----	-----	-----	-----	-----	-----	-----	-----	-----	-----	-----	-----	-----	-----	-----	-----	-----	-----	-----	-----	-----	-----	-----	-----	-----	-----	-----	-----	-----	-----	-----	-----	-----	-----	-----	-----	-----	-----	-----	-----	-----	-----	-----	-----	-----	-----	-----	-----	-----	-----	-----	-----	-----	-----	-----	-----	-----	-----	-----	-----	-----	-----	-----	-----	-----	-----	-----	-----	-----	-----	-----	-----	-----	-----	-----	-----	-----	-----	-----	-----	-----	-----	-----	-----	-----	-----	-----	-----	-----	-----	-----	-----	-----	-----	-----	-----	-----	-----	-----	-----	-----	-----	-----	-----	-----	-----	-----	-----	-----	-----	-----	-----	-----	-----	-----	-----	-----	-----	-----	-----	-----	-----	-----	-----	-----	-----	-----	-----	-----	-----	-----	-----	-----	-----	-----	-----	-----	-----	-----

[illegible]



VALSTYBĖS ĮMONĖ REGISTRŲ CENTRAS
Vincio Kudirkos g. 18-3, 03105 Vilnius, tel. (8 5) 2688 262, faks. (8 5) 2688 311, el.p. info@registrucentras.lt

NEKILNOJAMOJO TURTO REGISTRO CENTRINIO DUOMENŲ BANKO IŠRAŠAS

2017-10-24 16:03:03

1. Nekilnojamojo turto registre įregistruotas turtas:

Registro Nr.: 44/2167993
Registro tipas: Žemės sklypas
Sudarymo data: 2017-09-18
Anykščių r. sav., Kavarsko sen., Sudeiklių k.
Registro tvarkytojas: Valstybės įmonės Registrų centro Utenos filialas

2. Nekilnojamieji daiktai:

2.1. Žemės sklypas
Anykščių r. sav., Kavarsko sen., Sudeiklių k.

Unikalus daikto numeris: 4400-4709-7849

Žemės sklypo kadastro numeris ir kadastras:

viėtovės pavadinimas: 3475/0003:337 Šovenių k.v.

Daikto pagrindinė naudojimo paskirtis: Miškų ūkio

Žemės sklypo naudojimo būdas: Ūkinų miškų sklypai

Žemės sklypo plotas: 15.4102 ha

Žemės ūkio naudmenų plotas viso: 13.1085 ha

iš jo: pievų ir natūralių ganyklų plotas: 13.1085 ha

Miško žemės plotas: 0.5482 ha

Kelių plotas: 0.1703 ha

Užstatyta teritorija: 0.2379 ha

Kitos žemės plotas: 1.3453 ha

Nusausintos žemės plotas: 13.3464 ha

Žemės ūkio naudmenų našumo balas: 42.0

Matavimų tipas: Žemės sklypas suformuotas atliekant kadastrinius matavimus

Indeksuota žemės sklypo vertė: 12963 Eur

Indeksuota žemės sklypo vertė be miško: 12245 Eur

Indeksuota miško vertė: 718 Eur

Indeksuota miško medynų vertė: 480 Eur

Žemės sklypo vertė: 7902 Eur

Sklypo vertė be miško žemės ir medynų: 7653 Eur

Miško žemės ir medynų vertė: 249 Eur

Miško medynų vertė: 100 Eur

Vidutinė rinkos vertė: 14980 Eur

Vidutinės rinkos vertės nustatymo data: 2017-08-19

Vidutinės rinkos vertės nustatymo būdas: Masinis vertinimas

Kadastro duomenų nustatymo data: 2017-08-01

3. Daikto priklausiniai iš kito registro: įrašų nėra

4. Nuosavybė:

4.1.

Nuosavybės teisė

Savininkas: LIETUVOS RESPUBLIKA, a.k. 111105555

Daiktas: žemės sklypas Nr. 4400-4709-7849, aprašytas p. 2.1.

Įregistravimo pagrindas: 2017-09-10 Nacionalinės žemės tarnybos teritorinio skyriaus vedėjo sprendimas Nr. 38SK-904-(14.38.110.)

Įrašas galioja: Nuo 2017-10-24

5. Valstybės ir savivaldybių žemės patikėjimo teisė:

5.1.

Valstybinės žemės patikėjimo teisė

Patikėtinis: Nacionalinė žemės tarnyba prie Žemės ūkio ministerijos, a.k. 188704927

Daiktas: žemės sklypas Nr. 4400-4709-7849, aprašytas p. 2.1.

Įregistravimo pagrindas: 2017-09-10 Nacionalinės žemės tarnybos teritorinio skyriaus vedėjo sprendimas Nr. 38SK-904-(14.38.110.)

Įrašas galioja: Nuo 2017-10-24

4421

6. Kitos daiktinės teisės :

6.1.

Kelio servitutas - teisė važiuoti transporto priemonėmis,
naudotis pėsčiųjų taku, varyti galvijus (tarnaujantis)
Daiktas: žemės sklypas Nr. 4400-4709-7849, aprašytas p. 2.1.
[registravimo pagrindas: 2017-09-10 Nacionalinės žemės tarnybos teritorinio
skyriaus vedėjo sprendimas Nr. 38SK-904-(14.38.110.)
Plotas: 0.1703 ha
Aprašymas: Plane pažymėtas indeksu "S"
[rašas galioja: Nuo 2017-10-24

7. Juridiniai faktai: [rašų nėra

8. Žymos: [rašų nėra

9. Specialiosios žemės ir miško naudojimo sąlygos:

9.1.

LII. Dirvožemio apsauga
Daiktas: žemės sklypas Nr. 4400-4709-7849, aprašytas p. 2.1.
[registravimo pagrindas: 2017-09-10 Nacionalinės žemės tarnybos teritorinio
skyriaus vedėjo sprendimas Nr. 38SK-904-(14.38.110.)
Plotas: 13.3464 ha
[rašas galioja: Nuo 2017-10-23

9.2.

XXVI. Miško naudojimo apribojimai
Daiktas: žemės sklypas Nr. 4400-4709-7849, aprašytas p. 2.1.
[registravimo pagrindas: 2017-09-10 Nacionalinės žemės tarnybos teritorinio
skyriaus vedėjo sprendimas Nr. 38SK-904-(14.38.110.)
Plotas: 0.5482 ha
[rašas galioja: Nuo 2017-10-23

9.3.

XXI. Žemės sklypai, kuriuose įrengtos valstybei
priklausančios melioracijos sistemos bei įrenginiai
Daiktas: žemės sklypas Nr. 4400-4709-7849, aprašytas p. 2.1.
[registravimo pagrindas: 2017-09-10 Nacionalinės žemės tarnybos teritorinio
skyriaus vedėjo sprendimas Nr. 38SK-904-(14.38.110.)
Plotas: 13.1085 ha
[rašas galioja: Nuo 2017-10-23

10. Daikto registravimas ir kadastro žymos:

10.1.

Kadastrinius matavimus atliko (kadastro žyma)
RAIMONDA URBUTIENĖ
Daiktas: žemės sklypas Nr. 4400-4709-7849, aprašytas p. 2.1.
[registravimo pagrindas: 2008-06-19 Kvalifikacijos pažymėjimas Nr. 2M-M-381
2017-08-01 Nekilnojamojo daikto kadastro duomenų byla
[rašas galioja: Nuo 2017-10-23

10.2.

Suformuotas naujas (daikto registravimas)
Daiktas: žemės sklypas Nr. 4400-4709-7849, aprašytas p. 2.1.
[registravimo pagrindas: 2017-09-10 Nacionalinės žemės tarnybos teritorinio
skyriaus vedėjo sprendimas Nr. 38SK-904-(14.38.110.)
[rašas galioja: Nuo 2017-10-23

11. Registro pastabos ir nuorodos: [rašų nėra

12. Kita informacija: [rašų nėra


13. Informacija apie duomenų sandoriui tikslinimą: [rašų nėra

2017-10-24 16:03:03

Dokumentą atspausdino
Vyresnioji registratorė

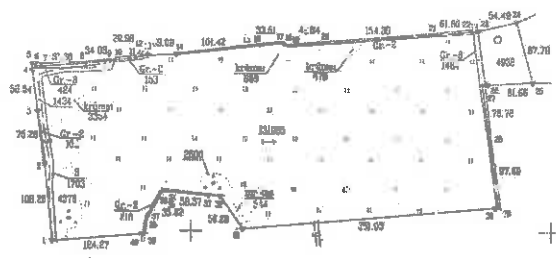


GENĖ
LAURINAVIČIOTĖ



ZEMES SKLYPO PLANAS M 1:5000 Sklypo plotas 154102 m²

6/15150000



Plotas	Plotas
1-5	154102
6-12	154102
13-19	154102
20-26	154102
27-33	154102
34-40	154102
41-47	154102
48-54	154102
55-61	154102
62-68	154102
69-75	154102
76-82	154102
83-89	154102
90-96	154102
97-103	154102
104-110	154102
111-117	154102
118-124	154102
125-131	154102
132-138	154102
139-145	154102
146-152	154102
153-159	154102
160-166	154102
167-173	154102
174-180	154102
181-187	154102
188-194	154102
195-201	154102
202-208	154102
209-215	154102
216-222	154102
223-229	154102
230-236	154102
237-243	154102
244-250	154102
251-257	154102
258-264	154102
265-271	154102
272-278	154102
279-285	154102
286-292	154102
293-299	154102
300-306	154102
307-313	154102
314-320	154102
321-327	154102
328-334	154102
335-341	154102
342-348	154102
349-355	154102
356-362	154102
363-369	154102
370-376	154102
377-383	154102
384-390	154102
391-397	154102
398-404	154102
405-411	154102
412-418	154102
419-425	154102
426-432	154102
433-439	154102
440-446	154102
447-453	154102
454-460	154102
461-467	154102
468-474	154102
475-481	154102
482-488	154102
489-495	154102
496-502	154102
503-509	154102
510-516	154102
517-523	154102
524-530	154102
531-537	154102
538-544	154102
545-551	154102
552-558	154102
559-565	154102
566-572	154102
573-579	154102
580-586	154102
587-593	154102
594-600	154102
601-607	154102
608-614	154102
615-621	154102
622-628	154102
629-635	154102
636-642	154102
643-649	154102
650-656	154102
657-663	154102
664-670	154102
671-677	154102
678-684	154102
685-691	154102
692-698	154102
699-705	154102
706-712	154102
713-719	154102
720-726	154102
727-733	154102
734-740	154102
741-747	154102
748-754	154102
755-761	154102
762-768	154102
769-775	154102
776-782	154102
783-789	154102
790-796	154102
797-803	154102
804-810	154102
811-817	154102
818-824	154102
825-831	154102
832-838	154102
839-845	154102
846-852	154102
853-859	154102
860-866	154102
867-873	154102
874-880	154102
881-887	154102
888-894	154102
895-901	154102
902-908	154102
909-915	154102
916-922	154102
923-929	154102
930-936	154102
937-943	154102
944-950	154102
951-957	154102
958-964	154102
965-971	154102
972-978	154102
979-985	154102
986-992	154102
993-999	154102

Plotas	Plotas	Plotas	Plotas
1-5	6188/0001-125	Plotas	Plotas
6-12	5478/0004-172	Plotas	Plotas
13-19	5478/0004-172	Plotas	Plotas
20-26	5478/0004-172	Plotas	Plotas
27-33	5478/0004-172	Plotas	Plotas
34-40	5478/0004-172	Plotas	Plotas
41-47	5478/0004-172	Plotas	Plotas
48-54	5478/0004-172	Plotas	Plotas
55-61	5478/0004-172	Plotas	Plotas
62-68	5478/0004-172	Plotas	Plotas
69-75	5478/0004-172	Plotas	Plotas
76-82	5478/0004-172	Plotas	Plotas
83-89	5478/0004-172	Plotas	Plotas
90-96	5478/0004-172	Plotas	Plotas
97-103	5478/0004-172	Plotas	Plotas
104-110	5478/0004-172	Plotas	Plotas
111-117	5478/0004-172	Plotas	Plotas
118-124	5478/0004-172	Plotas	Plotas
125-131	5478/0004-172	Plotas	Plotas
132-138	5478/0004-172	Plotas	Plotas
139-145	5478/0004-172	Plotas	Plotas
146-152	5478/0004-172	Plotas	Plotas
153-159	5478/0004-172	Plotas	Plotas
160-166	5478/0004-172	Plotas	Plotas
167-173	5478/0004-172	Plotas	Plotas
174-180	5478/0004-172	Plotas	Plotas
181-187	5478/0004-172	Plotas	Plotas
188-194	5478/0004-172	Plotas	Plotas
195-201	5478/0004-172	Plotas	Plotas
202-208	5478/0004-172	Plotas	Plotas
209-215	5478/0004-172	Plotas	Plotas
216-222	5478/0004-172	Plotas	Plotas
223-229	5478/0004-172	Plotas	Plotas
230-236	5478/0004-172	Plotas	Plotas
237-243	5478/0004-172	Plotas	Plotas
244-250	5478/0004-172	Plotas	Plotas
251-257	5478/0004-172	Plotas	Plotas
258-264	5478/0004-172	Plotas	Plotas
265-271	5478/0004-172	Plotas	Plotas
272-278	5478/0004-172	Plotas	Plotas
279-285	5478/0004-172	Plotas	Plotas
286-292	5478/0004-172	Plotas	Plotas
293-299	5478/0004-172	Plotas	Plotas
300-306	5478/0004-172	Plotas	Plotas
307-313	5478/0004-172	Plotas	Plotas
314-320	5478/0004-172	Plotas	Plotas
321-327	5478/0004-172	Plotas	Plotas
328-334	5478/0004-172	Plotas	Plotas
335-341	5478/0004-172	Plotas	Plotas
342-348	5478/0004-172	Plotas	Plotas
349-355	5478/0004-172	Plotas	Plotas
356-362	5478/0004-172	Plotas	Plotas
363-369	5478/0004-172	Plotas	Plotas
370-376	5478/0004-172	Plotas	Plotas
377-383	5478/0004-172	Plotas	Plotas
384-390	5478/0004-172	Plotas	Plotas
391-397	5478/0004-172	Plotas	Plotas
398-404	5478/0004-172	Plotas	Plotas
405-411	5478/0004-172	Plotas	Plotas
412-418	5478/0004-172	Plotas	Plotas
419-425	5478/0004-172	Plotas	Plotas
426-432	5478/0004-172	Plotas	Plotas
433-439	5478/0004-172	Plotas	Plotas
440-446	5478/0004-172	Plotas	Plotas
447-453	5478/0004-172	Plotas	Plotas
454-460	5478/0004-172	Plotas	Plotas
461-467	5478/0004-172	Plotas	Plotas
468-474	5478/0004-172	Plotas	Plotas
475-481	5478/0004-172	Plotas	Plotas
482-488	5478/0004-172	Plotas	Plotas
489-495	5478/0004-172	Plotas	Plotas
496-502	5478/0004-172	Plotas	Plotas
503-509	5478/0004-172	Plotas	Plotas
510-516	5478/0004-172	Plotas	Plotas
517-523	5478/0004-172	Plotas	Plotas
524-530	5478/0004-172	Plotas	Plotas
531-537	5478/0004-172	Plotas	Plotas
538-544	5478/0004-172	Plotas	Plotas
545-551	5478/0004-172	Plotas	Plotas
552-558	5478/0004-172	Plotas	Plotas
559-565	5478/0004-172	Plotas	Plotas
566-572	5478/0004-172	Plotas	Plotas
573-579	5478/0004-172	Plotas	Plotas
580-586	5478/0004-172	Plotas	Plotas
587-593	5478/0004-172	Plotas	Plotas
594-600	5478/0004-172	Plotas	Plotas
601-607	5478/0004-172	Plotas	Plotas
608-614	5478/0004-172	Plotas	Plotas
615-621	5478/0004-172	Plotas	Plotas
622-628	5478/0004-172	Plotas	Plotas
629-635	5478/0004-172	Plotas	Plotas
636-642	5478/0004-172	Plotas	Plotas
643-649	5478/0004-172	Plotas	Plotas
650-656	5478/0004-172	Plotas	Plotas
657-663	5478/0004-172	Plotas	Plotas
664-670	5478/0004-172	Plotas	Plotas
671-677	5478/0004-172	Plotas	Plotas
678-684	5478/0004-172	Plotas	Plotas
685-691	5478/0004-172	Plotas	Plotas
692-698	5478/0004-172	Plotas	Plotas
699-705	5478/0004-172	Plotas	Plotas
706-712	5478/0004-172	Plotas	Plotas
713-719	5478/0004-172	Plotas	Plotas
720-726	5478/0004-172	Plotas	Plotas
727-733	5478/0004-172	Plotas	Plotas
734-740	5478/0004-172	Plotas	Plotas
741-747	5478/0004-172	Plotas	Plotas
748-754	5478/0004-172	Plotas	Plotas
755-761	5478/0004-172	Plotas	Plotas
762-768	5478/0004-172	Plotas	Plotas
769-775	5478/0004-172	Plotas	Plotas
776-782	5478/0004-172	Plotas	Plotas
783-789	5478/0004-172	Plotas	Plotas
790-796	5478/0004-172	Plotas	Plotas
797-803	5478/0004-172	Plotas	Plotas
804-810	5478/0004-172	Plotas	Plotas
811-817	5478/0004-172	Plotas	Plotas
818-824	5478/0004-172	Plotas	Plotas
825-831	5478/0004-172	Plotas	Plotas
832-838	5478/0004-172	Plotas	Plotas
839-845	5478/0004-172	Plotas	Plotas
846-852	5478/0004-172	Plotas	Plotas
853-859	5478/0004-172	Plotas	Plotas
860-866	5478/0004-172	Plotas	Plotas
867-873	5478/0004-172	Plotas	Plotas
874-880	5478/0004-172	Plotas	Plotas
881-887	5478/0004-172	Plotas	Plotas
888-894	5478/0004-172	Plotas	Plotas
895-901	5478/0004-172	Plotas	Plotas
902-908	5478/0004-172	Plotas	Plotas
909-915	5478/0004-172	Plotas	Plotas
916-922	5478/0004-172	Plotas	Plotas
923-929	5478/0004-172	Plotas	Plotas
930-936	5478/0004-172	Plotas	Plotas
937-943	5478/0004-172	Plotas	Plotas
944-950	5478/0004-172	Plotas	Plotas



VALSTYBĖS ĮMONĖ REGISTRŲ CENTRAS

Vinc. Kudirkos g. 18-3, 03105 Vilnius, tel. (8 5) 2688 262, faks. (8 5) 2688 311, el.p. info@registrucentras.lt

NEKILNOJAMOJO TURTO REGISTRO CENTRINIO DUOMENŲ BANKO IŠRAŠAS

2017-04-20 10:37:20

1. Nekilnojamojo turto registre įregistruotas turtas:

Registro Nr.: 44/2127774

Registro tipas: Žemės sklypas

Sudarymo data: 2017-04-18

Anykščių r. sav., Skiemonių sen., Baltenių k.

Registro tvarkytojas: Valstybės įmonės Registrų centro Utenos filialas

2. Nekilnojamieji daiktai:

2.1.

Žemės sklypas

Anykščių r. sav., Skiemonių sen., Baltenių k.

Unikalus daikto numeris: 4400-4533-2727

Žemės sklypo kadastro numeris ir kadastro

vietovės pavadinimas: 3440/0003:175 Mačionių k.v.

Daikto pagrindinė naudojimo paskirtis: Miškų ūkis

Žemės sklypo naudojimo būdas: Ūkinų miškų sklypai

Žemės sklypo plotas: 3.4424 ha

Miško žemės plotas: 3.1178 ha

Kitos žemės plotas: 0.3246 ha

Žemės ūkio naudmenų našumo balas: 30.8

Matavimų tipas: Žemės sklypas suformuotas atliekant kadastrinius matavimus

Indeksuota žemės sklypo vertė: 4085 Eur

Indeksuota miško vertė: 4085 Eur

Indeksuota miško medynų vertė: 3581 Eur

Žemės sklypo vertė: 1061 Eur

Miško žemės ir medynų vertė: 1061 Eur

Miško medynų vertė: 746 Eur

Vidutinė rinkos vertė: 4661 Eur

Vidutinės rinkos vertės nustatymo data: 2017-03-10

Vidutinės rinkos vertės nustatymo būdas: Masinis vertinimas

Kadastro duomenų nustatymo data: 2017-01-26

3. Daikto priklausiniai iš kito registro: įrašų nėra**4. Nuosavybė:**

4.1.

Nuosavybės teisė

Savininkas: LIETUVOS RESPUBLIKA, a.k. 111105555

Daiktas: žemės sklypas Nr. 4400-4533-2727, aprašytas p. 2.1.

[registravimo pagrindas: 2017-03-29 Nacionalinės žemės tarnybos teritorinio skyriaus vedėjo sprendimas Nr. 38SK-332-(14.38.110.)

[rašas galioja: Nuo 2017-04-20

5. Valstybės ir savivaldybių žemės patikėjimo teisė:

5.1.

Valstybinės žemės patikėjimo teisė

Patikėtinis: Nacionalinė žemės tarnyba prie Žemės ūkio ministerijos, a.k. 188704927

Daiktas: žemės sklypas Nr. 4400-4533-2727, aprašytas p. 2.1.

[registravimo pagrindas: 2017-03-29 Nacionalinės žemės tarnybos teritorinio skyriaus vedėjo sprendimas Nr. 38SK-332-(14.38.110.)

[rašas galioja: Nuo 2017-04-20

6. Kitos daiktinės teisės : įrašų nėra**7. Juridiniai faktai: įrašų nėra****8. Žymos: įrašų nėra**

445

9. Specialiosios žemės ir miško naudojimo sąlygos:

9.1.

II. Kelių apsaugos zonos

Daiktas: žemės sklypas Nr. 4400-4533-2727, aprašytas p. 2.1.
[registravimo pagrindas: 2017-03-29 Nacionalinės žemės tarnybos teritorinio
skyriaus vedėjo sprendimas Nr. 38SK-332-(14.38.110.)

Plotas: 0.0212 ha

[rašas galioja: Nuo 2017-04-20

9.2.

XXVI. Miško naudojimo apribojimai

Daiktas: žemės sklypas Nr. 4400-4533-2727, aprašytas p. 2.1.
[registravimo pagrindas: 2017-03-29 Nacionalinės žemės tarnybos teritorinio
skyriaus vedėjo sprendimas Nr. 38SK-332-(14.38.110.)

Plotas: 3.1178 ha

[rašas galioja: Nuo 2017-04-20

10. Daikto registravimas ir kadastro žymos:

10.1.

Kadastrinius matavimus atliko (kadastro žyma)

TOMAS TALUTIS

Daiktas: žemės sklypas Nr. 4400-4533-2727, aprašytas p. 2.1.
[registravimo pagrindas: 2015-02-13 Kvalifikacijos pažymėjimas Nr. 2M-M-2215
2017-01-26 Nekilnojamojo daikto kadastro duomenų byla
[rašas galioja: Nuo 2017-04-20

10.2.

Suformuotas naujas (daikto registravimas)

Daiktas: žemės sklypas Nr. 4400-4533-2727, aprašytas p. 2.1.
[registravimo pagrindas: 2017-03-29 Nacionalinės žemės tarnybos teritorinio
skyriaus vedėjo sprendimas Nr. 38SK-332-(14.38.110.)
[rašas galioja: Nuo 2017-04-20

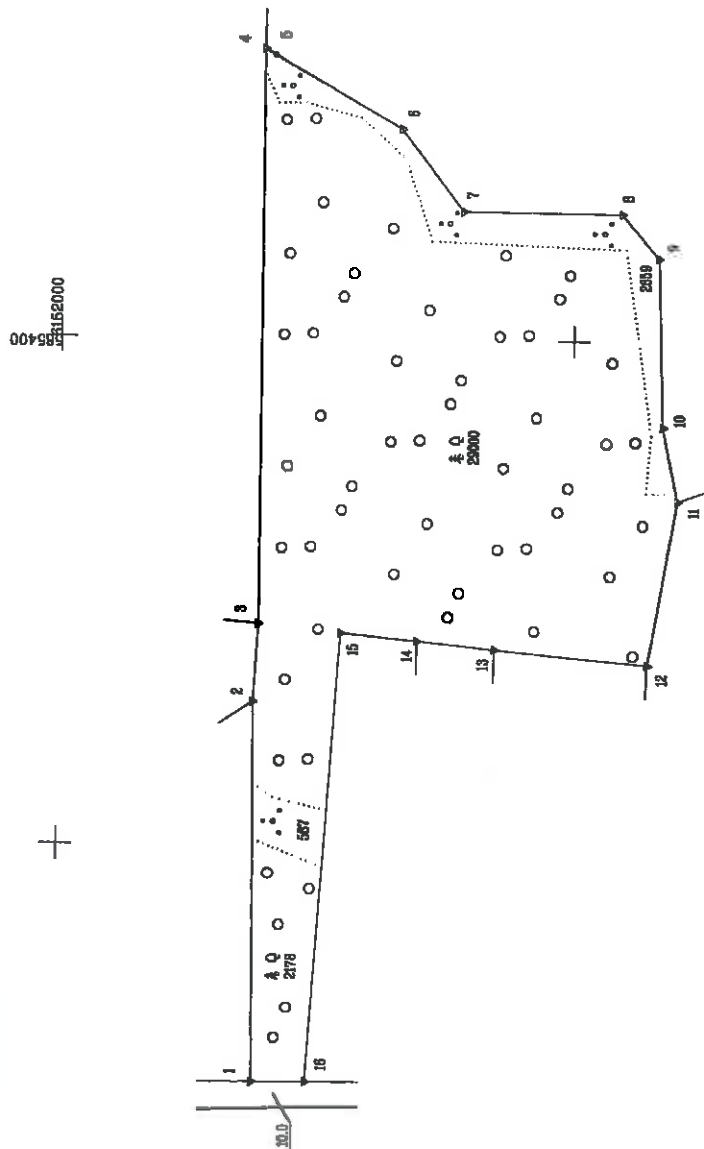
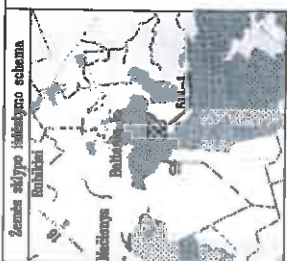
11. Registro pastabos ir nuorodos: įrašų nėra**12. Kita informacija: įrašų nėra****13. Informacija apie duomenų sandoriui tikslinimą: įrašų nėra**

2017-04-20 10:37:20

Dokumentą atspausdino
Registratore



JORATĖ
DEVEIKIENĖ

Sklypo plotas 34424 m²

Ampl. and/or in. en/ele	Alturas
1	149.77
2	20.81
3	20.04
4	4.01
5	57.13
6	40.63
7	61.77
8	22.54
9	65.82
10	23.74
11	55.35
12	61.19
13	9.10
14	20.50
15	23.50
16	22.50

Kadastrs:	viestovi	Mēdientiq	bioktas	skjypos
Zemās skjypos kadastrs Nr:				
		3 4 4	0 0 0	3 1 7 5

Galva, mano Nr.	
Balkana	
Kaimas (miestas)	
Stienamų	
Seritulia	
Montas (rajuas)	
Amžiasis	
Užrašas	

Grētnybe	Grēlino šamē šķīpo Indastro Nr.	Pašības
1-2	3440/0003 289	V. Kizva, K. Kizva, X. Kizva, V. Sabalukšņone
2-3	3440/0003 14	g.i.
3-4	3440/0003 146	UAB "Keroball"
4-5-...-11	3440/0003 336	g.i.
11-12	3440/0003 44	UAB "Keroball"
12-13	3440/0003 337	R. Slančevičs
13-14	3440/0003 353	S. Vazņars, L. Bērmanis, V. Sabalukšņone, J. Solovjovs
14-15-18	3440/0003 340	T. Sabalukšņone
18-1		Kalass, 10 m. pīcīo

[illegible][illegible]

Paradės	Parados įvertinimas	Data
Veiklos planas	Veiklos planas	2017-07-28
Veiklos planas	Veiklos planas	2017-07-28
Veiklos planas	Veiklos planas	2017-07-28

UAB "ANYKŠČIŲ MATININKAS"

447



VALSTYBĖS ĮMONĖ REGISTRŲ CENTRAS

Vincu Kudirkos g. 18-3, 03105 Vilnius, tel. (8 5) 2688 262, faks. (8 5) 2688 311, el.p. info@registrųcentras.lt

NEKILNOJAMOJO TURTO REGISTRO CENTRINIO DUOMENŲ BANKO IŠRAŠAS

2017-07-28 09:41:58

1. Nekilnojamojo turto registre įregistruotas turtas:

Registro Nr.: 44/2149654

Registro tipas: Žemės sklypas

Sudarymo data: 2017-07-21

Anykščių r. sav., Skiemonių sen., Balteniškių k.

Registro tvarkytojas: Valstybės įmonės Registrų centro Utenos filialas

2. Nekilnojamieji daiktai:

2.1.

Žemės sklypas

Anykščių r. sav., Skiemonių sen., Balteniškių k.

Unikalus daikto numeris: 4400-4604-1056

Žemės sklypo kadastro numeris ir kadastro

vietovės pavadinimas: 3440/0003:178 Mačionių k.v.

Daikto pagrindinė naudojimo paskirtis: Miškų ūkis

Žemės sklypo naudojimo būdas: Ūkinių miškų sklypai

Žemės sklypo plotas: 0.6483 ha

Žemės ūkio naudmenų plotas viso: 0.2400 ha

iš jo: pievų ir natūralių ganyklų plotas: 0.2400 ha

Miško žemės plotas: 0.1495 ha

Kitos žemės plotas: 0.2588 ha

Žemės ūkio naudmenų našumo balas: 31.0

Matavimų tipas: Žemės sklypas suformuotas atliekant kadastrinius matavimus

Indeksuota žemės sklypo vertė: 410 Eur

Indeksuota žemės sklypo vertė be miško: 160 Eur

Indeksuota miško vertė: 250 Eur

Indeksuota miško medynų vertė: 221 Eur

Žemės sklypo vertė: 164 Eur

Sklypo vertė be miško žemės ir medynų: 100 Eur

Miško žemės ir medynų vertė: 64 Eur

Miško medynų vertė: 46 Eur

Vidutinė rinkos vertė: 768 Eur

Vidutinės rinkos vertės nustatymo data: 2017-05-15

Vidutinės rinkos vertės nustatymo būdas: Masinis vertinimas

Kadastro duomenų nustatymo data: 2017-06-12

3. Daikto priklausiniai iš kito registro: įrašų nėra**4. Nuosavybė:**

4.1.

Nuosavybės teisė

Savininkas: LIETUVOS RESPUBLIKA, a.k. 111105555

Daiktas: žemės sklypas Nr. 4400-4604-1056, aprašytas p. 2.1.

Įregistravimo pagrindas: 2017-07-10 Nacionalinės žemės tarnybos teritorinio skyriaus vedėjo sprendimas Nr. 38SK-709-(14.38.110.)

Įrašas galioja: Nuo 2017-07-28

5. Valstybės ir savivaldybių žemės patikėjimo teisė:

5.1.

Valstybinės žemės patikėjimo teisė

Patikėtinis: Nacionalinė žemės tarnyba prie Žemės ūkio ministerijos, a.k. 188704927

Daiktas: žemės sklypas Nr. 4400-4604-1056, aprašytas p. 2.1.

Įregistravimo pagrindas: 2017-07-10 Nacionalinės žemės tarnybos teritorinio skyriaus vedėjo sprendimas Nr. 38SK-709-(14.38.110.)

Įrašas galioja: Nuo 2017-07-28

6. Kitos daiktinės teisės: įrašų nėra

448

7. Juridiniai faktai: įrašų nėra

8. Žymos: įrašų nėra

9. Specialiosios žemės ir miško naudojimo sąlygos:

9.1.

XXIX. Paviršinio vandens telkinių pakrantės apsaugos juostos

Daiktas: žemės sklypas Nr. 4400-4604-1056, aprašytas p. 2.1.
[registravimo pagrindas: 2017-07-10 Nacionalinės žemės tarnybos teritorinio skyriaus vedėjo sprendimas Nr. 38SK-709-(14.38.110.)

Plotas: 0.0661 ha

[rašas galioja: Nuo 2017-07-28

9.2.

XXIX. Paviršinio vandens telkinių apsaugos zonos

Daiktas: žemės sklypas Nr. 4400-4604-1056, aprašytas p. 2.1.
[registravimo pagrindas: 2017-07-10 Nacionalinės žemės tarnybos teritorinio skyriaus vedėjo sprendimas Nr. 38SK-709-(14.38.110.)

Plotas: 0.6483 ha

[rašas galioja: Nuo 2017-07-28

9.3.

XXVI. Miško naudojimo apribojimai

Daiktas: žemės sklypas Nr. 4400-4604-1056, aprašytas p. 2.1.
[registravimo pagrindas: 2017-07-10 Nacionalinės žemės tarnybos teritorinio skyriaus vedėjo sprendimas Nr. 38SK-709-(14.38.110.)

Plotas: 0.1496 ha

[rašas galioja: Nuo 2017-07-28

10. Daikto registravimas ir kadastro žymos:

10.1.

Kadastrinius matavimus atliko (kadastro žyma)

TOMAS TALUTIS

Daiktas: žemės sklypas Nr. 4400-4604-1056, aprašytas p. 2.1.
[registravimo pagrindas: 2015-02-13 Kvalifikacijos pažymėjimas Nr. 2M-M-2215
2017-06-12 Nekilnojamojo daikto kadastro duomenų byla
[rašas galioja: Nuo 2017-07-28

10.2.

Suformuotas naujas (daikto registravimas)

Daiktas: žemės sklypas Nr. 4400-4604-1056, aprašytas p. 2.1.
[registravimo pagrindas: 2017-07-10 Nacionalinės žemės tarnybos teritorinio skyriaus vedėjo sprendimas Nr. 38SK-709-(14.38.110.)
[rašas galioja: Nuo 2017-07-28

11. Registro pastabos ir nuorodos: įrašų nėra

12. Kita informacija: įrašų nėra

13. Informacija apie duomenų sandoriui tikslinimą: įrašų nėra

2017-07-28 09:41:58

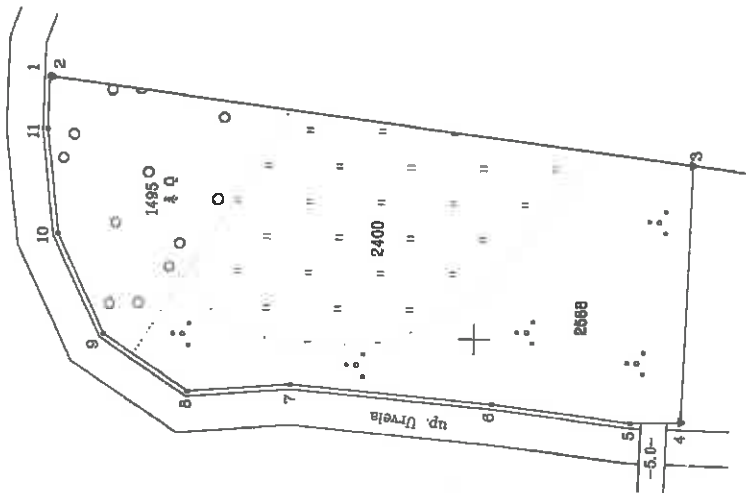
Dokumentą atspausdino
Registratore

JÜRATĖ
DEVEIKIENĖ

Balteniskiy k

514-2-2

up
Civels



00195151200

Kadastrs:	vielums	Mēģināja	biņķus	skriptus
		Zemes sktygo kadastrs Nr.	3 4 4 0 0 0 0 3	1 7 8

Galva, namo Nr.	
Reizmas (mėsaitis)	
Seniūnija	
Miestas (rajonas)	
Apkritis	
Užrašas	

Grētnijābē	Grētnizo karnisa atpakaļo lodestruo Nr.	Pastabos
1-3	3440/00033.66	V. Serizienē
3-4	3440/00033.63	V. Rozienē
4-1		no lodestruo

SELYTO RUSOS PAŽYMĖTOS
KADAISTRO ŽEMELAPČIJE
VI REGISTRŲ CENTRO UTENOS-LILIAS
Vyresnįjį kadastro specialistą, *[Signature]* *107 21 d.*
2017 m.



Su pašmēklintoniem vietavērtē žurnāla rīcībā, aprīlī 2017. gada vasarā mēn. 13 d. žurnāla atpakaļrunā parādījās aha, ir nūstātā, pēdēji zīdītā, žurnāla savienības (nūstātā, pēdēji zīdītā).

VI Anykščiu, mišku, urėdija.
(vairėna, paratid)

Nacionalinės žemės tarnybos prie Žemės ūkio ministerijos

...nacionalininkas žemės ūkio tarnybos prie žemės ūkio ministerijos.
 . Apykščių skyrius

Palukrino: Vyr. specialistas (-ė-)

SUPERINTA: . vedejas.

A. V. (सिद्धा) रसोपायः पानि


 UNIVERSITY OF MICHIGAN PRESS

ANYKŠČIU UAB "ANYKŠČIU

MATRININTAS

Pareigos	Pareibai	Vardež parvėdė
----------	----------	----------------

Praktorius	Praktikus Golong
------------	------------------

<p>Mr. Special Agent</p>	<p>Thomas Talbot</p>
--------------------------	----------------------

Year	Percentage of Population Aged 65 and Over
1950	7%
1960	8%
1970	9%
1980	10%
1990	11%
2000	12%
2010	13%
2020	14%
2030	16%
2040	18%
2050	20%

450



VALSTYBĖS ĮMONĖ REGISTRŲ CENTRAS

Vincio Kudirkos g. 18-3, 03105 Vilnius, tel. (8 5) 2688 262, faks. (8 5) 2688 311, el.p. Info@registrucentras.lt

NEKILNOJAMOJO TURTO REGISTRO CENTRINIO DUOMENŲ BANKO IŠRAŠAS

2017-07-28 10:23:06

1. Nekilnojamojo turto registre įregistruotas turtas:

Registro Nr.: 44/2149540

Registro tipas: Žemės sklypas

Sudarymo data: 2017-07-21

Anykščių r. sav., Skiemonių sen., Balteniškų k.

Registro tvarkytojas: Valstybės įmonės Registrų centro Utenos filialas

2. Nekilnojamieji daiktai:

2.1.

Žemės sklypas

Anykščių r. sav., Skiemonių sen., Balteniškų k.

Unikalus daikto numeris: 4400-4604-0780

Žemės sklypo kadastro numeris ir kadastro

vietovės pavadinimas: 3440/0003:179 Mačionių k.v.

Daikto pagrindinė naudojimo paskirtis: Miškų ūkio

Žemės sklypo plotas: 22.5591 ha

Žemės ūkio naudmenų plotas viso: 1.9680 ha

Iš jo: pievų ir natūralių ganyklų plotas: 1.9680 ha

Miško žemės plotas: 15.0752 ha

Kelių plotas: 0.1376 ha

Kitos žemės plotas: 5.3783 ha

Žemės ūkio naudmenų našumo balas: 31.0

Matavimų tipas: Žemės sklypas suformuotas atliekant kadastrinius matavimus

Indeksuota žemės sklypo vertė: 19107 Eur

Indeksuota žemės sklypo vertė be miško: 1314 Eur

Indeksuota miško vertė: 17794 Eur

Indeksuota miško medynų vertė: 13128 Eur

Žemės sklypo vertė: 6472 Eur

Sklypo vertė be miško žemės ir medynų: 821 Eur

Miško žemės ir medynų vertė: 5651 Eur

Miško medynų vertė: 2735 Eur

Vidutinė rinkos vertė: 22848 Eur

Vidutinės rinkos vertės nustatymo data: 2017-05-15

Vidutinės rinkos vertės nustatymo būdas: Masinis vertinimas

Kadastro duomenų nustatymo data: 2017-03-23

3. Daikto priklausiniai iš kito registro: įrašų nėra**4. Nuosavybė:**

4.1.

Nuosavybės teisė

Savininkas: LIETUVOS RESPUBLIKA, a.k. 111105555

Daiktas: žemės sklypas Nr. 4400-4604-0780, aprašytas p. 2.1.

Įregistravimo pagrindas: 2017-07-10 Nacionalinės žemės tarnybos teritorinio skyriaus vedėjo sprendimas Nr. 38SK-708-(14.38.110.)

Įrašas galioja: Nuo 2017-07-28

5. Valstybės ir savivaldybių žemės patikėjimo teisė:

5.1.

Valstybinės žemės patikėjimo teisė

Patikėtinis: Nacionalinė žemės tarnyba prie Žemės ūkio ministerijos, a.k. 188704927

Daiktas: žemės sklypas Nr. 4400-4604-0780, aprašytas p. 2.1.

Įregistravimo pagrindas: 2017-07-10 Nacionalinės žemės tarnybos teritorinio skyriaus vedėjo sprendimas Nr. 38SK-708-(14.38.110.)

Įrašas galioja: Nuo 2017-07-28

6. Kitos daiktinės teisės:

Kelio servitutas - teisė važiuoti transporto priemonėmis,

451

- 6.1. naudotis pėsčiųjų taku, varyti galvijus (tarnaujantis)
Daiktas: žemės sklypas Nr. 4400-4604-0780, aprašytas p. 2.1.
[registravimo pagrindas: 2017-07-10 Nacionalinės žemės tarnybos teritorinio
skyriaus vedėjo sprendimas Nr. 38SK-708-(14.38.110.)
Plotas: 0.0574 ha
Aprašymas: Plane S2
[rašas galioja: Nuo 2017-07-28
- 6.2. Kelio servitutas - teisė važiuoti transporto priemonėmis,
naudotis pėsčiųjų taku, varyti galvijus (tarnaujantis)
Daiktas: žemės sklypas Nr. 4400-4604-0780, aprašytas p. 2.1.
[registravimo pagrindas: 2017-07-10 Nacionalinės žemės tarnybos teritorinio
skyriaus vedėjo sprendimas Nr. 38SK-708-(14.38.110.)
Plotas: 0.0802 ha
Aprašymas: Plane S1
[rašas galioja: Nuo 2017-07-28

7. Juridiniai faktai: įrašų nėra

8. Žymos: įrašų nėra

9. Specialiosios žemės ir miško naudojimo sąlygos:

- 9.1. XXIX. Paviršinio vandens telkinių pakrantės apsaugos
juostos
Daiktas: žemės sklypas Nr. 4400-4604-0780, aprašytas p. 2.1.
[registravimo pagrindas: 2017-07-10 Nacionalinės žemės tarnybos teritorinio
skyriaus vedėjo sprendimas Nr. 38SK-708-(14.38.110.)
Plotas: 0.1377 ha
[rašas galioja: Nuo 2017-07-28
- 9.2. XXIX. Paviršinio vandens telkinių apsaugos zonos
Daiktas: žemės sklypas Nr. 4400-4604-0780, aprašytas p. 2.1.
[registravimo pagrindas: 2017-07-10 Nacionalinės žemės tarnybos teritorinio
skyriaus vedėjo sprendimas Nr. 38SK-708-(14.38.110.)
Plotas: 0.1313 ha
[rašas galioja: Nuo 2017-07-28
- 9.3. XXVI. Miško naudojimo apribojimai
Daiktas: žemės sklypas Nr. 4400-4604-0780, aprašytas p. 2.1.
[registravimo pagrindas: 2017-07-10 Nacionalinės žemės tarnybos teritorinio
skyriaus vedėjo sprendimas Nr. 38SK-708-(14.38.110.)
Plotas: 15.0752 ha
[rašas galioja: Nuo 2017-07-28

10. Daikto registravimas ir kadastro žymos:

- 10.1. Kadastrinius matavimus atliko (kadastro žyma)
TOMAS TALUTIS
Daiktas: žemės sklypas Nr. 4400-4604-0780, aprašytas p. 2.1.
[registravimo pagrindas: 2015-02-13 Kvalifikacijos pažymėjimas Nr. 2M-M-2215
2017-05-12 Nekilnojamojo daikto kadastro duomenų byla
[rašas galioja: Nuo 2017-07-28
- 10.2. Suformuotas naujas (daikto registravimas)
Daiktas: žemės sklypas Nr. 4400-4604-0780, aprašytas p. 2.1.
[registravimo pagrindas: 2017-07-10 Nacionalinės žemės tarnybos teritorinio
skyriaus vedėjo sprendimas Nr. 38SK-708-(14.38.110.)
[rašas galioja: Nuo 2017-07-28


11. Registro pastabos ir nuorodos: įrašų nėra

12. Kita informacija: įrašų nėra

13. Informacija apie duomenų sandorui tikslinimą: įrašų nėra

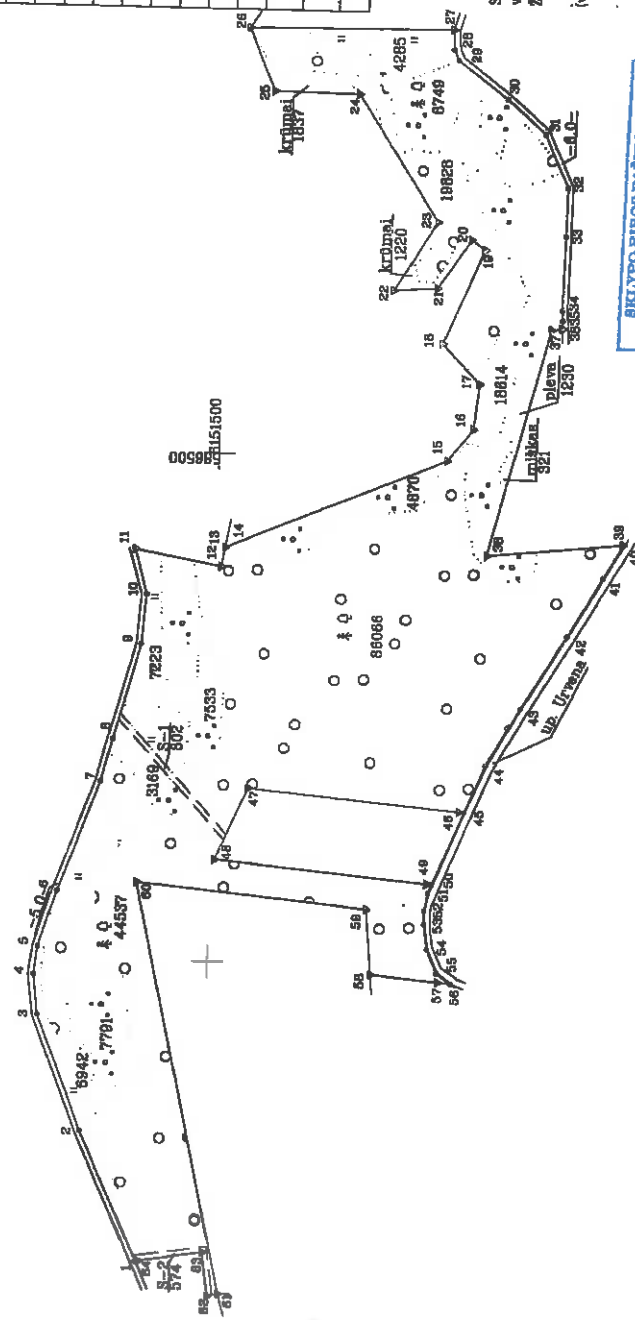
452

Dokumentą atspausdino
Registratore

A large, stylized handwritten signature in blue ink, written over a faint circular official stamp.

JURATĖ
DEVEIKIENĖ

Sklypo plotas 225591 m²



SKLYPO RIBON PAŽYMĖTOS
EADASTRO ŽEMELIAI
VI REGISTRŲ CENTRO UTENOS FINALAS

[illegible]

Kadastr:	vielas	Uzskaitu	biomas	akcijas
Zemes ziņojuma kadastrs Nr.		3 4 4 0 0 0 3		179

Galvė, namo Nr.	
Kaimas (miestelis)	Palėnėškų
Seniūnija	Stikronių
Miestas (ar kaimas)	Anykštis
Apkritis	Utenos

Gredinypė	Gredimo žemėms skirtų hektaro Nr.	Pastabas
1-11		Kelias 5,0 metrų pločio
11-14	3440/0003.149	R. Soltėnis
14-26	3440/0003.222	g.1
26-27	3440/0003.156	g.1
27-39		Kelias 6,0 metrų pločio
36-39	3440/0003.063	V. Serbinienė
39-45		up. Ureņa
45-50	3440/0003.293	V. Valandius, D. Valandienė
50-56		up. Ureņa
56-58	3440/0003.253	Kooperatinė bendrovė "Miklo druvas"
58-61	3440/0003.71	R. Juckavičienė, A. Štuckšvilienė
61-1	3440/0003.292	UAB "ROKIMDIS"

[illegible]

Nacionālās samēta tarmības prie Zemeš šķin ministarija "māģi sūdu" *2017-06-28*

.. Anykščiu .. sklyrim - *2017-06-28*

Palkimo Vyr.speclalistas (-ę) - *2017-06-28*

SUDERINTA, vede las.

(Pasių pradžioje) (Pradėjo) (Baigė)

A.V. Ugnis raištaraimes turėti atspaudinti, nusietytas įsitvirtinose!

UAB "ANYKŠČIŲ MATININKAS"

Paralelos	Paralelos	Ruedas, parrilla	Fecha
Olivierkorus	OK	Wierostanek Goles	1990.04
Py. specialistus	OK	Prunus Tabula	1990.05

A.V.

