



VALSTYBĖS ĮMONĖ REGISTRŲ CENTRAS

Vinco Kudirkos g. 18-3, 03105 Vilnius, tel. (8 5) 2688 262, faks. (8 5) 2688 311, el.p. info@registracentras.lt

NEKILNOJAMOJO TURTO REGISTRO CENTRINIO DUOMENŲ BANKO IŠRAŠAS

1. Nekilnojamojo turto registre įregistruotas turtas: 2017-07-27 14:11:45

Registro Nr.: 44/2149656

Registro tipas: Žemės sklypas

Sudarymo data: 2017-07-21

Anykščių r. sav., Skiemonių sen., Linksmakalnio k.
Registro tvarkytojas: Valstybės įmonės Registrų centro Utenos filialas

2. Nekilnojamieji daiktai:

2.1.

Žemės sklypas

Anykščių r. sav., Skiemonių sen., Linksmakalnio k.

Unikalus daikto numeris: 4400-4604-8804

Žemės sklypo kadastro numeris ir kadastro

vietovės pavadinimas: 3464/0001:433 Skiemonių k.v.

Daikto pagrindinė naudojimo paskirtis: Miškų ūkio

Žemės sklypo naudojimo būdas: Ūkinų miškų sklypai

Žemės sklypo plotas: 0.2382 ha

Miško žemės plotas: 0.2382 ha

Žemės ūkio naudmenų našumo balas: 28.3

Matavimų tipas: Žemės sklypas suformuotas atliekant kadastrinius matavimus

Indeksuota žemės sklypo vertė: 413 Eur

Indeksuota miško vertė: 413 Eur

Indeksuota miško medynų vertė: 360 Eur

Žemės sklypo vertė: 108 Eur

Miško žemės ir medynų vertė: 108 Eur

Miško medynų vertė: 75 Eur

Vidutinė rinkos vertė: 421 Eur

Vidutinės rinkos vertės nustatymo data: 2017-05-16

Vidutinės rinkos vertės nustatymo būdas: Masinis vertinimas

Kadastro duomenų nustatymo data: 2017-05-15

3. Daikto priklausiniai iš kito registro: įrašų nėra

4. Nuosavybė:

4.1.

Nuosavybės teisė

Savininkas: LIETUVOS RESPUBLIKA, a.k. 111105555

Daiktas: žemės sklypas Nr. 4400-4604-8804, aprašytas p. 2.1.

[registravimo pagrindas: 2017-07-10 Nacionalinės žemės tarnybos teritorinio skyriaus vedėjo sprendimas Nr. 38SK-712-(14.38.110.)

[rašas galioja: Nuo 2017-07-27

5. Valstybės ir savivaldybių žemės patikėjimo teisė:

5.1.

Valstybinės žemės patikėjimo teisė

Patikėtinis: Nacionalinė žemės tarnyba prie Žemės ūkio ministerijos, a.k. 188704927

Daiktas: žemės sklypas Nr. 4400-4604-8804, aprašytas p. 2.1.

[registravimo pagrindas: 2017-07-10 Nacionalinės žemės tarnybos teritorinio skyriaus vedėjo sprendimas Nr. 38SK-712-(14.38.110.)

[rašas galioja: Nuo 2017-07-27

6. Kitos daiktinės teisės:

6.1.

Servitutas - teisė ribotai naudotis sklypo dalimi kitais tikslais (visuomenės poreikiams, tarnaujantis)

Daiktas: žemės sklypas Nr. 4400-4604-8804, aprašytas p. 2.1.

[registravimo pagrindas: 2017-07-10 Nacionalinės žemės tarnybos teritorinio skyriaus vedėjo sprendimas Nr. 38SK-712-(14.38.110.)

Plotas: 0.0428 ha

Aprašymas: Plane S
Įrašas galioja: Nuo 2017-07-27

7. Juridiniai faktai: įrašų nėra

8. Žymos: įrašų nėra

9. Specialiosios žemės ir miško naudojimo sąlygos:

9.1.

XXIX. Paviršinio vandens telkinių pakrantės apsaugos juostos

Daiktas: žemės sklypas Nr. 4400-4604-8804, aprašytas p. 2.1.
Įregistravimo pagrindas: 2017-07-10 Nacionalinės žemės tarnybos teritorinio skyriaus vedėjo sprendimas Nr. 38SK-712-(14.38.110.)
Plotas: 0.0428 ha

Įrašas galioja: Nuo 2017-07-27

9.2.

XXIX. Paviršinio vandens telkinių apsaugos zonos

Daiktas: žemės sklypas Nr. 4400-4604-8804, aprašytas p. 2.1.
Įregistravimo pagrindas: 2017-07-10 Nacionalinės žemės tarnybos teritorinio skyriaus vedėjo sprendimas Nr. 38SK-712-(14.38.110.)
Plotas: 0.2382 ha

Įrašas galioja: Nuo 2017-07-27

9.3.

XXVI. Miško naudojimo apribojimai

Daiktas: žemės sklypas Nr. 4400-4604-8804, aprašytas p. 2.1.
Įregistravimo pagrindas: 2017-07-10 Nacionalinės žemės tarnybos teritorinio skyriaus vedėjo sprendimas Nr. 38SK-712-(14.38.110.)
Plotas: 0.2382 ha

Įrašas galioja: Nuo 2017-07-27

10. Daikto registravimas ir kadastro žymos:

10.1.

Kadastrinius matavimus atliko (kadastro žyma)
TOMAS TALUTIS

Daiktas: žemės sklypas Nr. 4400-4604-8804, aprašytas p. 2.1.
Įregistravimo pagrindas: 2015-02-13 Kvalifikacijos pažymėjimas Nr. 2M-M-2215
2017-05-15 Nekilnojamojo daikto kadastro duomenų byla
Įrašas galioja: Nuo 2017-07-27

10.2.

Suformuotas naujas (daikto registravimas)

Daiktas: žemės sklypas Nr. 4400-4604-8804, aprašytas p. 2.1.
Įregistravimo pagrindas: 2017-07-10 Nacionalinės žemės tarnybos teritorinio skyriaus vedėjo sprendimas Nr. 38SK-712-(14.38.110.)
Įrašas galioja: Nuo 2017-07-27

11. Registro pastabos ir nuorodos: įrašų nėra

12. Kita informacija: įrašų nėra

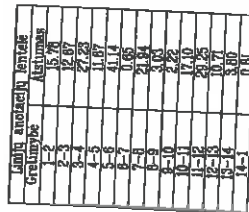
13. Informacija apie duomenų sandoriui tikslinimą: įrašų nėra

Dokumentą atspausdino
Registratore

2017-07-27 14:11:45

JURATĖ
DEVEIKIENĖ

Žemės sklypo išdėstymo schema



Grēķimybė	Grėtinus žanais aditypo kodastro Nr.	Pastabos
1-2	3464/0001: 417	g.i.
2-3		
3-7	3464/0001: 465	Kelias, 6,0 m. plotis
7-1		g.i.

SKLYPO RIBOS PAŽYMŲS
KADASTRO ŽEMELAPYS
VI REGISTRŲ CENTRO UTENOS FILIALAS

Wynchod kadastro sąrašas - 2017 m.
2017 m. 21 d.

Su patentlīdzināmā vielotijē kaimis sktyo rībozīs, aprasytāmā kaimis sktyo patentlīdzināmo- puzodyno akā, ir mēdātlyu pīcty sulīktu: dāmtā savīnīktas (naudotojas):

W/ Anykėmų mūky urėdija
Sardat, parardėl

© 2004 by The McGraw-Hill Companies, Inc.

Nacionalinės žemės ūkio ministerijos
Anykščių skyrius




Palikrino: . . .
TUDERINTA: . . .

(Page 22)
 (Page 23)
 (Page 24)
 (Page 25)

ΔV (volts) = ...

**ANYKŠŲ
REAGINIMAS**

UAB "ANYKŠČIŲ MATININKAS"

Funkcija	Punkas	vardas, pavardė	data
Direktorius		Vytautas Goleas	2017-05-15
Vyr. specialistas		Tomas Tubulis	2017-05-15
Specialistai		agnė Rudytė	2017-05-15

454



VALSTYBĖS ĮMONĖ REGISTRŲ CENTRAS

Vincio Kudirkos g. 18-3, 03105 Vilnius, tel. (8 5) 2688 262, faks. (8 5) 2688 311, el.p. info@registrucentras.lt

NEKILNOJAMOJO TURTO REGISTRO CENTRINIO DUOMENŲ BANKO IŠRAŠAS

2017-07-27 11:46:11

1. Nekilnojamojo turto registre įregistruotas turtas:

Registro Nr.: 44/2149956

Registro tipas: Žemės sklypas

Sudarymo data: 2017-07-21

Anykščių r. sav., Skiemonių sen., Linksmakalnio k.
Registro tvarkytojas: Valstybės įmonės Registrų centro Utenos filialas

2. Nekilnojamieji daiktai:

2.1.

Žemės sklypas

Anykščių r. sav., Skiemonių sen., Linksmakalnio k.

Unikalus daikto numeris: 4400-4604-9556

Žemės sklypo kadastro numeris ir kadastro

vietovės pavadinimas: 3464/0001:434 Skiemonių k.v.

Daikto pagrindinė naudojimo paskirtis: Miškų ūkio

Žemės sklypo naudojimo būdas: Ūkinių miškų sklypai

Žemės sklypo plotas: 7.2546 ha

Žemės ūkio naudmenų plotas viso: 0.0156 ha

Iš jo: pievų ir natūralių ganyklų plotas: 0.0156 ha

Miško žemės plotas: 5.6153 ha

Kelių plotas: 0.0134 ha

Kitos žemės plotas: 1.6103 ha

Žemės ūkio naudmenų našumo balas: 18.0

Matavimų tipas: Žemės sklypas suformuotas atliekant kadastrinius matavimus

Indeksuota žemės sklypo vertė: 5698 Eur

Indeksuota žemės sklypo vertė be miško: 6 Eur

Indeksuota miško vertė: 5691 Eur

Indeksuota miško medynų vertė: 4651 Eur

Žemės sklypo vertė: 1623 Eur

Sklypo vertė be miško žemės ir medynų: 4 Eur

Miško žemės ir medynų vertė: 1619 Eur

Miško medynų vertė: 969 Eur

Vidutinė rinkos vertė: 7171 Eur

Vidutinės rinkos vertės nustatymo data: 2017-05-16

Vidutinės rinkos vertės nustatymo būdas: Masinis vertinimas

Kadastro duomenų nustatymo data: 2017-05-15

3. Daikto priklausiniai iš kito registro: įrašų nėra

4. Nuosavybė:

4.1.

Nuosavybės teisė

Savininkas: LIETUVOS RESPUBLIKA, a.k. 111105555

Daiktas: žemės sklypas Nr. 4400-4604-9556, aprašytas p. 2.1.

Įregistravimo pagrindas: 2017-07-10 Nacionalinės žemės tarnybos teritorinio

skyriaus vedėjo sprendimas Nr. 38SK-713-(14.38.110.)

Įrašas galioja: Nuo 2017-07-27

5. Valstybės ir savivaldybių žemės patikėjimo teisė:

5.1.

Valstybinės žemės patikėjimo teisė

Patikėtinis: Nacionalinė žemės tarnyba prie Žemės ūkio ministerijos, a.k. 188704927

Daiktas: žemės sklypas Nr. 4400-4604-9556, aprašytas p. 2.1.

Įregistravimo pagrindas: 2017-07-10 Nacionalinės žemės tarnybos teritorinio

skyriaus vedėjo sprendimas Nr. 38SK-713-(14.38.110.)

Įrašas galioja: Nuo 2017-07-27

6. Kitos daiktinės teisės:

- 6.1. Servitutas - teisė ribotai naudotis sklypo dalimi kitais tikslais (visuomenės poreikiams, tarnaujantis)
 Daiktas: žemės sklypas Nr. 4400-4604-9556, aprašytas p. 2.1.
 [registravimo pagrindas: 2017-07-10 Nacionalinės žemės tarnybos teritorinio skyriaus vedėjo sprendimas Nr. 38SK-713-(14.38.110.)]
 Plotas: 0.0945 ha
 Aprašymas: Plane S3
 [rašas galioja: Nuo 2017-07-27]
- 6.2. Servitutas - teisė ribotai naudoti sklypo dalimi kitais tikslais (visuomenės poreikiams, tarnaujantis)
 Daiktas: žemės sklypas Nr. 4400-4604-9556, aprašytas p. 2.1.
 [registravimo pagrindas: 2017-07-10 Nacionalinės žemės tarnybos teritorinio skyriaus vedėjo sprendimas Nr. 38SK-713-(14.38.110.)]
 Plotas: 0.5483 ha
 Aprašymas: Plane S2
 [rašas galioja: Nuo 2017-07-27]
- 6.3. Kelio servitutas - teisė važiuoti transporto priemonėmis, naudotis pėsčiųjų taku, varyti galvijus (tarnaujantis)
 Daiktas: žemės sklypas Nr. 4400-4604-9556, aprašytas p. 2.1.
 [registravimo pagrindas: 2017-07-10 Nacionalinės žemės tarnybos teritorinio skyriaus vedėjo sprendimas Nr. 38SK-713-(14.38.110.)]
 Plotas: 0.0134 ha
 Aprašymas: Plane S1
 [rašas galioja: Nuo 2017-07-27]
-
7. Juridiniai faktai: įrašų nėra
-
8. Žymos: įrašų nėra
-
9. Specialiosios žemės ir miško naudojimo sąlygos:
- 9.1. LII. Dirvožemio apsauga
 Daiktas: žemės sklypas Nr. 4400-4604-9556, aprašytas p. 2.1.
 [registravimo pagrindas: 2017-07-10 Nacionalinės žemės tarnybos teritorinio skyriaus vedėjo sprendimas Nr. 38SK-713-(14.38.110.)]
 Plotas: 0.0156 ha
 [rašas galioja: Nuo 2017-07-27]
- 9.2. XXIX. Paviršinio vandens telkinių pakrantės apsaugos juostos
 Daiktas: žemės sklypas Nr. 4400-4604-9556, aprašytas p. 2.1.
 [registravimo pagrindas: 2017-07-10 Nacionalinės žemės tarnybos teritorinio skyriaus vedėjo sprendimas Nr. 38SK-713-(14.38.110.)]
 Plotas: 0.6426 ha
 [rašas galioja: Nuo 2017-07-27]
- 9.3. XXIX. Paviršinio vandens telkinių apsaugos zonos
 Daiktas: žemės sklypas Nr. 4400-4604-9556, aprašytas p. 2.1.
 [registravimo pagrindas: 2017-07-10 Nacionalinės žemės tarnybos teritorinio skyriaus vedėjo sprendimas Nr. 38SK-713-(14.38.110.)]
 Plotas: 6.9915 ha
 [rašas galioja: Nuo 2017-07-27]
- 9.4. XXVI. Miško naudojimo apribojimai
 Daiktas: žemės sklypas Nr. 4400-4604-9556, aprašytas p. 2.1.
 [registravimo pagrindas: 2017-07-10 Nacionalinės žemės tarnybos teritorinio skyriaus vedėjo sprendimas Nr. 38SK-713-(14.38.110.)]
 Plotas: 5.6153 ha
 [rašas galioja: Nuo 2017-07-27]
- 9.5. VI. Elektros linijų apsaugos zonos
 Daiktas: žemės sklypas Nr. 4400-4604-9556, aprašytas p. 2.1.
 [registravimo pagrindas: 2017-07-10 Nacionalinės žemės tarnybos teritorinio skyriaus vedėjo sprendimas Nr. 38SK-713-(14.38.110.)]
 Plotas: 0.8363 ha
 [rašas galioja: Nuo 2017-07-27]

459

10. Dalkto registravimas ir kadastro žymos:

10.1.

**Kadastrinius matavimus atliko (kadastro žyma)
TOMAS TALUTIS****Daiktas: žemės sklypas Nr. 4400-4604-9556, aprašytas p. 2.1.
[registravimo pagrindas: 2015-02-13 Kvalifikacijos pažymėjimas Nr. 2M-M-2215
2017-05-15 Nekilnojamojo daikto kadastro duomenų byla
[rašas galioja: Nuo 2017-07-27**

10.2.

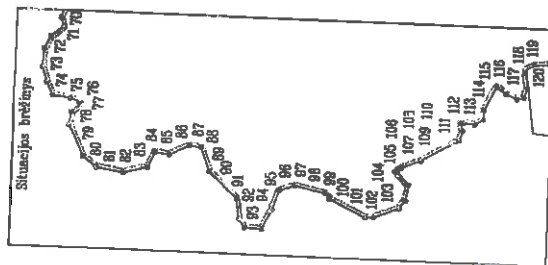
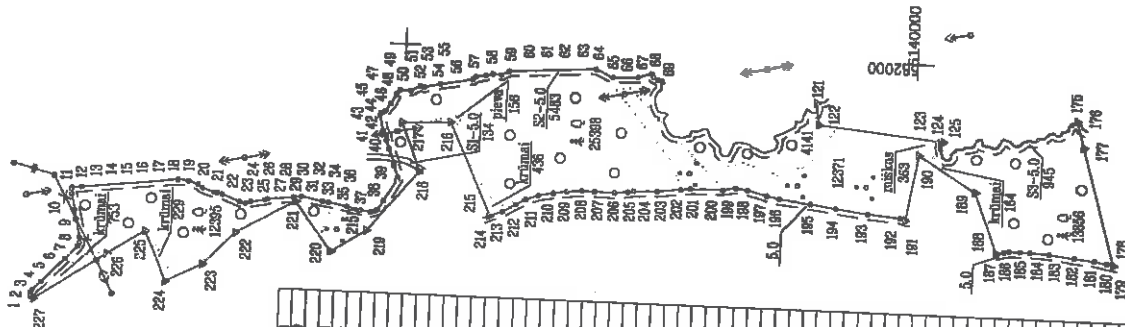
**Suformuotas naujas (dalkto registravimas)
Daiktas: žemės sklypas Nr. 4400-4604-9556, aprašytas p. 2.1.
[registravimo pagrindas: 2017-07-10 Nacionalinės žemės tarnybos teritorinio
skyriaus vedėjo sprendimas Nr. 38SK-713-(14.38.110.)
[rašas galioja: Nuo 2017-07-27****11. Registro pastabos ir nuorodos: įrašų nėra****12. Kita informacija: įrašų nėra****13. Informacija apie duomenų sandoriui tikslinimą: įrašų nėra**

2017-07-27 11:48:11

Dokumentą atspausdino
RegistratorėJŪRATĖ
DEVEIKIENĖ

ŽEMĖS SKLYPO PLANAS M 1:5000 Sklypo plotas 72546 m²

UAB "ANYKŠČIŲ MATININKAS"





NEKILNOJAMOJO TURTO REGISTRO CENTRINIO DUOMENŲ BANKO IŠRAŠAS

1. Nekilnojamojo turto registre įregistruotas turtas: 2017-08-14 08:56:09

Registro Nr.: 44/2150226
Registro tipas: Žemės sklypas
Sudarymo data: 2017-07-25
Anykščių r. sav., Skiemonių sen., Linksmakalnio k.
Registro tvarkytojas: Valstybės įmonės Registrų centro Utenos filialas

2. Nekilnojamieji daiktai:

2.1.

Žemės sklypas
Anykščių r. sav., Skiemonių sen., Linksmakalnio k.
Unikalus daikto numeris: 4400-4604-9656
Žemės sklypo kadastro numeris ir kadastro
vietovės pavadinimas: 3464/0001:435 Skiemonių k.v.
Daikto pagrindinė naudojimo paskirtis: Miškų ūkio
Žemės sklypo naudojimo būdas: Ūkinių miškų sklypai
Žemės sklypo plotas: 5.9184 ha
Miško žemės plotas: 4.8812 ha
Kelių plotas: 0.0433 ha
Kitos žemės plotas: 0.9939 ha
Žemės ūkio naudmenų našumo balas: 28.3
Matavimų tipas: Žemės sklypas suformuotas atliekant kadastrinius
matavimus
Indeksuota žemės sklypo vertė: 4989 Eur
Indeksuota miško vertė: 4989 Eur
Indeksuota miško medynų vertė: 4176 Eur
Žemės sklypo vertė: 1378 Eur
Miško žemės ir medynų vertė: 1378 Eur
Miško medynų vertė: 870 Eur
Vidutinė rinkos vertė: 6196 Eur
Vidutinės rinkos vertės nustatymo data: 2017-05-16
Vidutinės rinkos vertės nustatymo būdas: Masinis vertinimas
Kadastro duomenų nustatymo data: 2017-05-15

3. Daikto priklausiniai iš kito registro: įrašų nėra

4. Nuosavybė:

4.1.

Nuosavybės teisė
Savininkas: LIETUVOS RESPUBLIKA, a.k. 111105555
Daiktas: žemės sklypas Nr. 4400-4604-9656, aprašytas p. 2.1.
Įregistravimo pagrindas: 2017-07-10 Nacionalinės žemės tarnybos teritorinio
skyriaus vedėjo sprendimas Nr. 38SK-714
Įrašas galioja: Nuo 2017-08-14

5. Valstybės ir savivaldybių žemės patikėjimo teisė:

5.1.

Valstybinės žemės patikėjimo teisė
Patikėtinis: Nacionalinė žemės tarnyba prie Žemės ūkio ministerijos,
a.k. 188704927
Daiktas: žemės sklypas Nr. 4400-4604-9656, aprašytas p. 2.1.
Įregistravimo pagrindas: 2017-07-10 Nacionalinės žemės tarnybos teritorinio
skyriaus vedėjo sprendimas Nr. 38SK-714
Įrašas galioja: Nuo 2017-08-14

6. Kitos daiktinės teisės:

6.1.

Servitutas - teisė ribotai naudotis sklypo dalimi kitais
tikslais (visuomenės poreikiams, tarnaujantis)
Daiktas: žemės sklypas Nr. 4400-4604-9656, aprašytas p. 2.1.
Įregistravimo pagrindas:
2017-07-10 Nacionalinės žemės tarnybos teritorinio

462

skyriaus vedėjo sprendimas Nr. 38SK-714
Plotas: 0.4249 ha
Aprašymas: Servitutas paž. simboliu "S2"
Įrašas galioja: Nuo 2017-08-14

6.2.

Kelio servitutas - teisė važiuoti transporto priemonėmis,
naudotis pėsčiųjų taku, varyti galvijas (tarnaujantis)
Daiktas: žemės sklypas Nr. 4400-4604-9656, aprašytas p. 2.1.
Įregistravimo pagrindas: 2017-07-10 Nacionalinės žemės tarnybos teritorinio
skyriaus vedėjo sprendimas Nr. 38SK-714
Plotas: 0.0433 ha
Aprašymas: Servitutas paž. simboliu "S1"
Įrašas galioja: Nuo 2017-08-14

7. Juridiniai faktai: įrašų nėra

8. Žymos: įrašų nėra

9. Specialiosios žemės ir miško naudojimo sąlygos:

9.1.

XXIX. Paviršinio vandens telkinių pakrantės apsaugos
juostos
Daiktas: žemės sklypas Nr. 4400-4604-9656, aprašytas p. 2.1.
Įregistravimo pagrindas: 2017-07-10 Nacionalinės žemės tarnybos teritorinio
skyriaus vedėjo sprendimas Nr. 38SK-714
Plotas: 0.4249 ha
Įrašas galioja: Nuo 2017-08-14

9.2.

XXIX. Paviršinio vandens telkinių apsaugos zonos
Daiktas: žemės sklypas Nr. 4400-4604-9656, aprašytas p. 2.1.
Įregistravimo pagrindas: 2017-07-10 Nacionalinės žemės tarnybos teritorinio
skyriaus vedėjo sprendimas Nr. 38SK-714
Plotas: 4.6238 ha
Įrašas galioja: Nuo 2017-08-14

9.3.

XXVI. Miško naudojimo apribojimai
Daiktas: žemės sklypas Nr. 4400-4604-9656, aprašytas p. 2.1.
Įregistravimo pagrindas: 2017-07-10 Nacionalinės žemės tarnybos teritorinio
skyriaus vedėjo sprendimas Nr. 38SK-714
Plotas: 4.8812 ha
Įrašas galioja: Nuo 2017-08-14

9.4.

VI. Elektros linijų apsaugos zonos
Daiktas: žemės sklypas Nr. 4400-4604-9656, aprašytas p. 2.1.
Įregistravimo pagrindas: 2017-07-10 Nacionalinės žemės tarnybos teritorinio
skyriaus vedėjo sprendimas Nr. 38SK-714
Plotas: 0.7174 ha
Įrašas galioja: Nuo 2017-08-14

10. Daikto registravimas ir kadastro žymos:

10.1.

Suformuotas naujas (daikto registravimas)
Daiktas: žemės sklypas Nr. 4400-4604-9656, aprašytas p. 2.1.
Įregistravimo pagrindas: 2017-07-10 Nacionalinės žemės tarnybos teritorinio
skyriaus vedėjo sprendimas Nr. 38SK-714
Įrašas galioja: Nuo 2017-08-14

10.2.

Kadastrinius matavimus atliko (kadastro žyma)
TOMAS TALUTIS
Daiktas: žemės sklypas Nr. 4400-4604-9656, aprašytas p. 2.1.
Įregistravimo pagrindas: 2015-02-13 Kvalifikacijos pažymėjimas Nr. 2M-M-2215
2017-05-15 Nekilnojamojo daikto kadastro duomenų byla
Įrašas galioja: Nuo 2017-08-14

11. Registro pastabos ir nuorodos: įrašų nėra

12. Kita informacija: įrašų nėra

163

13. Informacija apie duomenų sandoriui tikslinimą: įrašų nėra

2017-08-14 08:56:09

Dokumentą atspausdino
RegistratoreREGINA
KIAUŠIENĖ



465

NEKILNOJAMOJO TURTO REGISTRO CENTRINIO DUOMENŲ BANKO IŠRAŠAS

1. Nekilnojamojo turto registre įregistruotas turtas:

2017-09-22 09:39:55

Registro Nr.: 44/2164918

Registro tipas: Žemės sklypas

Sudarymo data: 2017-09-13

Anykščių r. sav., Skiemonių sen., Gikonių k.

Registro tvarkytojas: Valstybės įmonės Registrų centro Utenos filialas

2. Nekilnojamieji daiktai:

2.1.

Žemės sklypas

Anykščių r. sav., Skiemonių sen., Gikonių k.

Unikalus daikto numeris: 4400-4646-9428

Žemės sklypo kadastro numeris ir kadastro

vietovės pavadinimas: 3464/0003:60 Skiemonių k.v.

Daikto pagrindinė naudojimo paskirtis: Miškų ūkio

Žemės sklypo naudojimo būdas: Ūkinių miškų sklypai

Žemės sklypo plotas: 2.2451 ha

Miško žemės plotas: 2.0501 ha

Kitos žemės plotas: 0.1950 ha

Matavimų tipas: Žemės sklypas suformuotas atliekant kadastrinius matavimus

Indeksuota žemės sklypo vertė: 1758 Eur

Indeksuota miško vertė: 1758 Eur

Indeksuota miško medynų vertė: 1488 Eur

Žemės sklypo vertė: 479 Eur

Miško žemės ir medynų vertė: 479 Eur

Miško medynų vertė: 310 Eur

Vidutinė rinkos vertė: 2204 Eur

Vidutinės rinkos vertės nustatymo data: 2017-06-23

Vidutinės rinkos vertės nustatymo būdas: Masinis vertinimas

Kadastro duomenų nustatymo data: 2017-06-23

3. Daikto priklausiniai iš kito registro: įrašų nėra

4. Nuosavybė:

4.1.

Nuosavybės teisė

Savininkas: LIETUVOS RESPUBLIKA, a.k. 111105555

Daiktas: žemės sklypas Nr. 4400-4646-9428, aprašytas p. 2.1.

Įregistravimo pagrindas: 2017-08-24 Nacionalinės žemės tarnybos teritorinio skyriaus vedėjo sprendimas Nr. 38SK-857-(14.38.110.)

Įrašas galioja: Nuo 2017-09-22

5. Valstybės ir savivaldybių žemės patikėjimo teisė:

5.1.

Valstybinės žemės patikėjimo teisė

Patikėtinis: Nacionalinė žemės tarnyba prie Žemės ūkio ministerijos, a.k. 188704927

Daiktas: žemės sklypas Nr. 4400-4646-9428, aprašytas p. 2.1.

Įregistravimo pagrindas: 2017-08-24 Nacionalinės žemės tarnybos teritorinio skyriaus vedėjo sprendimas Nr. 38SK-857-(14.38.110.)

Įrašas galioja: Nuo 2017-09-22

6. Kitos daiktinės teisės : įrašų nėra

7. Juridiniai faktai: įrašų nėra

8. Žymos: įrašų nėra

9. Specialiosios žemės ir miško naudojimo sąlygos:

466

9.1.

XXVI. Miško naudojimo apribojimai
Daiktas: žemės sklypas Nr. 4400-4646-9428, aprašytas p. 2.1.
[registravimo pagrindas: 2017-08-24 Nacionalinės žemės tarnybos teritorinio
skyriaus vedėjo sprendimas Nr. 38SK-857-(14.38.110.)
Plotas: 2.0501 ha
[rašas galioja: Nuo 2017-09-22

10. Daikto registravimas ir kadastro žymos:

10.1.

Suformuotas naujas (daikto registravimas)
Daiktas: žemės sklypas Nr. 4400-4646-9428, aprašytas p. 2.1.
[registravimo pagrindas: 2017-08-24 Nacionalinės žemės tarnybos teritorinio
skyriaus vedėjo sprendimas Nr. 38SK-857-(14.38.110.)
[rašas galioja: Nuo 2017-09-22

10.2.

Kadastrinius matavimus atliko (kadastro žyma)
TOMAS TALUTIS
Daiktas: žemės sklypas Nr. 4400-4646-9428, aprašytas p. 2.1.
[registravimo pagrindas: 2015-02-13 Kvalifikacijos pažymėjimas Nr. 2M-M-2215
2017-06-23 Nekilnojamojo daikto kadastro duomenų byla
[rašas galioja: Nuo 2017-09-22

11. Registro pastabos ir nuorodos: [rašų nėra

12. Kita informacija: [rašų nėra

13. Informacija apie duomenų sandoriui tikslinimą: [rašų nėra

2017-09-22 09:38:55

Dokumentą atspausdino
Registratore



REGINA
KIAUŠIENĖ

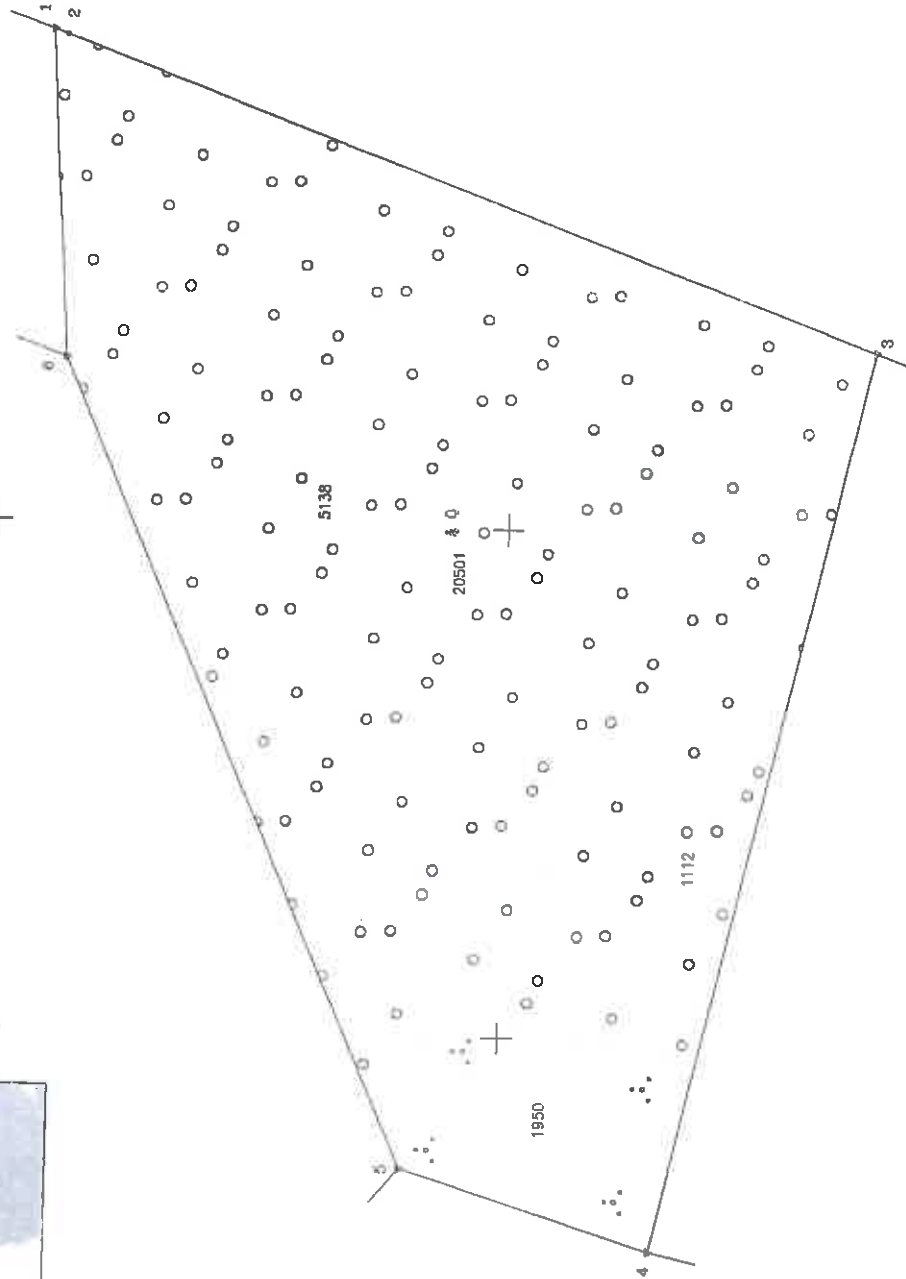
ŽEMĖS SKLYPO PLANAS M 1:1000 Sklypo plotas 22451 m²

• Gėmonių k.



66200
145000

+



Linijų orientacijų lentelė	
Grindinys	Atstumas
1-2	215
2-3	1610
3-4	5138
4-1	1112
1-3	20501
2-4	5138

Modastis:	vieta	Skaitmenų	biolas	sklypas
		3 4 6 4 0 0 0 3		60

Gatvė, namo Nr.	
Kaimas (miestelis)	Gėmonių
Seniūnija	Stuomonių
Miestas (rajonas)	Anykščių
Apkritis	Utenos

Grėtinys	Grėtinio žemės sklypo kadaistro Nr.	Pastabas
1-3	3464/0003.20	g.j
3-4		VZF
4-5	3464/0003.177	Lietuvos Respublika
5-6		VZF
6-1	3464/0003.157	M. Karvelienė



Su pateiktomis vietovės žemės sklypo ribomis, apibrėžtomis 2017 m. 08 mėn. 29 d. žemės sklypo patvirtinimo-parašymo akte, ir nustatytu plotu patvirtinti žemės savininkas (nuosavyjas):

VI. Anykščių miško, urėdijo.

(vardas, pavardė)

(parašas)

(data)

(sąrašas)

(sąrašas)

(sąrašas)

(sąrašas)

(sąrašas)

(sąrašas)

(sąrašas)

(sąrašas)

Nacionalinės žemės tarnybos prie Žemės ūkio ministerijos (NŽT) patvirtinti žemės sklypo ribas, apibrėžtas 2017 m. 08 mėn. 29 d. žemės sklypo patvirtinimo-parašymo akte, ir nustatytu plotu patvirtinti žemės savininkas (nuosavyjas):

Anykščių miško urėdijo.

Patvirtinimo: Vyr. specialistas (P. P.)

STUDIJŲ VEDĖJAS

(parašas)

(parašas ir parašas)

(parašas)

(parašas)

(parašas)

(parašas)

(parašas)

(parašas)

(parašas)

(parašas)

(parašas)

(parašas)

(parašas)

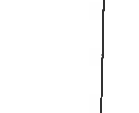


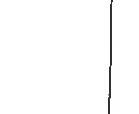
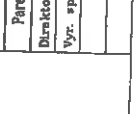

(parašas)



UAB "ANYKŠČIŲ MATININKAS"

1. Būdamas 4-8, Anykščiai LT-29114 E. paštas info@matininkas.lt

Paraišas	Vardas, pavardė	Data
Paraišas	Vytautas Gekas	2017-08-03
Patvirtinimas	Vytautas Gekas	2017-08-03
Vyr. specialistas	Vytautas Gekas	2017-08-03





VALSTYBĖS ĮMONĖ REGISTRŲ CENTRAS
Vincio Kudirkos g. 18-3, 03105 Vilnius, tel. (8 5) 2688 262, faks. (8 5) 2688 311, el.p. info@registrucentras.lt

NEKILNOJAMOJO TURTO REGISTRO CENTRINIO DUOMENŲ BANKO IŠRAŠAS

2017-09-22 09:55:25

1. Nekilnojamojo turto registre įregistruotas turtas:

Registro Nr.: 44/2166797
Registro tipas: Žemės sklypas
Sudarymo data: 2017-09-14
Anykščių r. sav., Skiemonių sen., Mikoliškio k.
Registro tvarkytojas: Valstybės įmonės Registrų centro Utenos filialas

2. Nekilnojamieji daiktai:

2.1.

Žemės sklypas
Anykščių r. sav., Skiemonių sen., Mikoliškio k.
Unikalus daikto numeris: 4400-4632-3155
Žemės sklypo kadastro numeris ir kadastro
vietovės pavadinimas: 3464/0003:61 Skiemonių k.v.
Daikto pagrindinė naudojimo paskirtis: Miškų ūkio
Žemės sklypo naudojimo būdas: Ūkinių miškų sklypai
Žemės sklypo plotas: 3.0272 ha
Žemės ūkio naudmenų plotas viso: 2.5123 ha
iš jo: pievų ir natūralių ganyklų plotas: 2.5123 ha
Vandens telkinių plotas: 0.0303 ha
Kitos žemės plotas: 0.4846 ha
Žemės ūkio naudmenų našumo balas: 28.4
Matavimų tipas: Žemės sklypas suformuotas atliekant kadastrinius
matavimus
Indeksuota žemės sklypo vertė: 1246 Eur
Žemės sklypo vertė: 779 Eur
Vidutinė rinkos vertė: 2780 Eur
Vidutinės rinkos vertės nustatymo data: 2017-08-18
Vidutinės rinkos vertės nustatymo būdas: Masinis vertinimas
Kadastro duomenų nustatymo data: 2017-04-28

3. Daikto priklausiniai iš kito registro: įrašų nėra

4. Nuosavybė:

4.1.

Nuosavybės teisė
Savininkas: LIETUVOS RESPUBLIKA, a.k. 111105555
Daiktas: žemės sklypas Nr. 4400-4632-3155, aprašytas p. 2.1.
Įregistravimo pagrindas: 2017-08-24 Nacionalinės žemės tarnybos teritorinio
skyriaus vedėjo sprendimas Nr. 38SK-858-(14.38.110.)
Įrašas galioja: Nuo 2017-09-22

5. Valstybės ir savivaldybių žemės patikėjimo teisė:

5.1.

Valstybinės žemės patikėjimo teisė
Patikėtinis: Nacionalinė žemės tarnyba prie Žemės ūkio ministerijos,
a.k. 188704927
Daiktas: žemės sklypas Nr. 4400-4632-3155, aprašytas p. 2.1.
Įregistravimo pagrindas: 2017-08-24 Nacionalinės žemės tarnybos teritorinio
skyriaus vedėjo sprendimas Nr. 38SK-858-(14.38.110.)
Įrašas galioja: Nuo 2017-09-22

6. Kitos daiktinės teisės : įrašų nėra

7. Juridiniai faktai: įrašų nėra

8. Žymos: įrašų nėra

9. Specialiosios žemės ir miško naudojimo sąlygos:

9.1.

LII. Dirvožemio apsauga

Daiktas: žemės sklypas Nr. 4400-4632-3155, aprašytas p. 2.1.
[registravimo pagrindas: 2017-08-24 Nacionalinės žemės tarnybos teritorinio
skyriaus vedėjo sprendimas Nr. 38SK-858-(14.38.110.)
Plotas: 2.5123 ha
[rašas galioja: Nuo 2017-09-22

9.2.

II. Kelių apsaugos zonos
Daiktas: žemės sklypas Nr. 4400-4632-3155, aprašytas p. 2.1.
[registravimo pagrindas: 2017-08-24 Nacionalinės žemės tarnybos teritorinio
skyriaus vedėjo sprendimas Nr. 38SK-858-(14.38.110.)
Plotas: 0.0387 ha
[rašas galioja: Nuo 2017-09-22

10. Daikto registravimas ir kadastro žymos:

10.1.

Kadastrinius matavimus atliko (kadastro žyma)
TOMAS TALUTIS

Daiktas: žemės sklypas Nr. 4400-4632-3155, aprašytas p. 2.1.
[registravimo pagrindas: 2015-02-13 Kvalifikacijos pažymėjimas Nr. 2M-M-2215
2017-05-28 Nekilnojamojo daikto kadastro duomenų byla
[rašas galioja: Nuo 2017-09-22

10.2.

Suformuotas naujas (daikto registravimas)
Daiktas: žemės sklypas Nr. 4400-4632-3155, aprašytas p. 2.1.
[registravimo pagrindas: 2017-08-24 Nacionalinės žemės tarnybos teritorinio
skyriaus vedėjo sprendimas Nr. 38SK-858-(14.38.110.)
[rašas galioja: Nuo 2017-09-22

11. Registro pastabos ir nuorodos: įrašų nėra**12. Kita informacija: įrašų nėra****13. Informacija apie duomenų sandorlui tikslinimą: įrašų nėra**

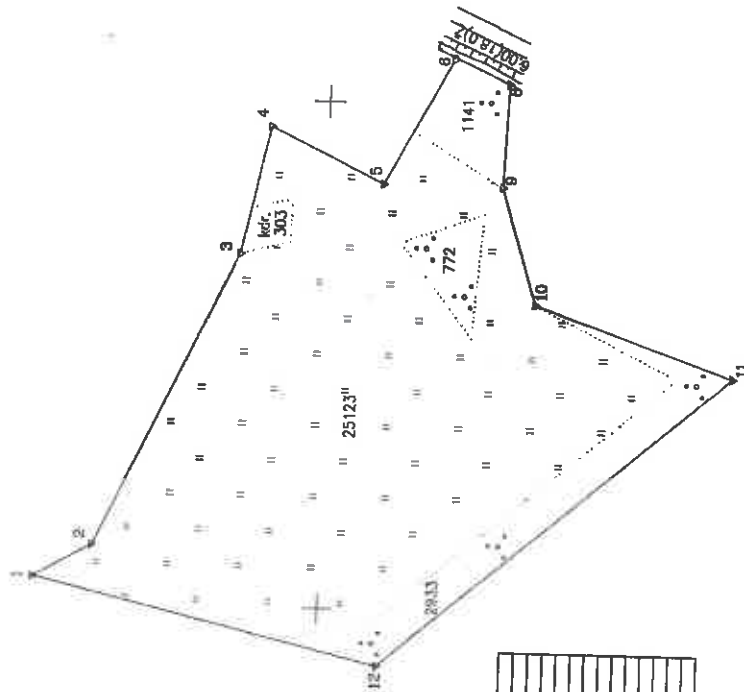
2017-09-22 09:55:25

Dokumentą atspausdino
Registratore



REGINA
KIAUŠIENĖ

ŽEMES SKLYPO PLANAS M 1:2000 Sklypo plotas 30272 m²



Grėmė	Plotas	Plotas
1	24.15	24.15
2	51.87	51.87
3	34.18	34.18
4	35.67	35.67
5	0.85	0.85
6	24.82	24.82
7	40.97	40.97
8	37.40	37.40
9	17.48	17.48
10	13.03	13.03
11		
12		

1:2000
1:5000

Kadastro:	vieta	Skėmonių	biogas	atlypas
Žemes sklypo kadastro Nr.	3	4	0	0
	3	4	0	3
				611

Grėmė, namo Nr.	
Kaimas (miestelis)	Milaiskio
Sonitija	Skėmonių
Miestas (regionas)	Anykščių
Apskrėtis	Utenos

Grėimys	Grėimo žemes sklypo kadastro Nr.	Pastabas
1-3	3464/00027	I. Lebedienė, A. Lebeda
3-7		YF
7-8		Kaltas 12.0 metrų pločio Nr. 1227
8-1		YF

17-205
17
5.0
5.1
5.2

VI REGISTRO CENTRO UTENOS R. VALS
V. 2023. 7. 14



Su patvirtintomis šalimis žemes sklypo ribos patvirtintos 2017 m. balandžio mėn. 24 d. žemes sklypo patvirtinimo sprendimu, ir nustatyta plotas sutinku žemes savininkui (savininkas):
V. Anykščių miškų urėdijai (savies, pasard)

Nacionaliniai žemes lavybos prie žemes šio ministerijos
Anykščių... skyriaus
Patikrinus Vyr. specialistas (-ė-):
SUDERINTA: vedėjas...
(Pavardė, pavardė) (Pavardė, pavardė) (Pavardė, pavardė)
A.Y. (pagal reikalavimus turėti antspaudą nusiųties įrašymuose)



UAB "ANYKŠČIŲ MATININKAS"
J. Biliūnas g. 4-8, Anykštis 17-29114 E. paštas: info@matininkas.lt

Pavardė	Pardavė	Vardas, pavardė	Data
Directorius	SK	Tommas Gecas	2023. 07. 14
Vyr. specialistas	SA	Tommas Tautas	2023. 07. 14



NEKILNOJAMOJO TURTO REGISTRO CENTRINIO DUOMENŲ BANKO IŠRAŠAS

2017-09-22 10:13:06

1. Nekilnojamojo turto registre įregistruotas turtas:

Registro Nr.: 44/2166798

Registro tipas: Žemės sklypas

Sudarymo data: 2017-09-14

Anykščių r. sav., Skiemonių sen., Gikonių k.

Registro tvarkytojas: Valstybės įmonės Registrų centro Utenos filialas

2. Nekilnojamieji daiktai:

2.1.

Žemės sklypas

Anykščių r. sav., Skiemonių sen., Gikonių k.

Unikalus daikto numeris: 4400-4647-9762

Žemės sklypo kadastro numeris ir kadastro

vietovės pavadinimas: 3464/0003:62 Skiemonių k.v.

Daikto pagrindinė naudojimo paskirtis: Miškų ūkio

Žemės sklypo naudojimo būdas: Ūkinių miškų sklypai

Žemės sklypo plotas: 0.9138 ha

Miško žemės plotas: 0.7480 ha

Kelių plotas: 0.0240 ha

Kitos žemės plotas: 0.1418 ha

Matavimų tipas: Žemės sklypas suformuotas atliekant kadastrinius matavimus

Indeksuota žemės sklypo vertė: 709 Eur

Indeksuota miško vertė: 709 Eur

Indeksuota miško medynų vertė: 538 Eur

Žemės sklypo vertė: 219 Eur

Miško žemės ir medynų vertė: 219 Eur

Miško medynų vertė: 112 Eur

Vidutinė rinkos vertė: 897 Eur

Vidutinės rinkos vertės nustatymo data: 2017-06-23

Vidutinės rinkos vertės nustatymo būdas: Masinis vertinimas

Kadastro duomenų nustatymo data: 2017-06-23

3. Daikto priklausiniai iš kito registro: įrašų nėra

4. Nuosavybė:

4.1.

Nuosavybės teisė

Savininkas: LIETUVOS RESPUBLIKA, a.k. 111105555

Daiktas: žemės sklypas Nr. 4400-4647-9762, aprašytas p. 2.1.

Įregistravimo pagrindas: 2017-08-23 Nacionalinės žemės tarnybos teritorinio skyriaus vedėjo sprendimas Nr. 38SK-825-(14.38.110.)

Įrašas galioja: Nuo 2017-09-22

5. Valstybės ir savivaldybių žemės patikėjimo teisė:

5.1.

Valstybinės žemės patikėjimo teisė

Patikėtinis: Nacionalinė žemės tarnyba prie Žemės ūkio ministerijos, a.k. 188704927

Daiktas: žemės sklypas Nr. 4400-4647-9762, aprašytas p. 2.1.

Įregistravimo pagrindas: 2017-08-23 Nacionalinės žemės tarnybos teritorinio skyriaus vedėjo sprendimas Nr. 38SK-825-(14.38.110.)

Įrašas galioja: Nuo 2017-09-22

6. Kitos daiktinės teisės:

6.1.

Kelio servitutas - teisė važiuoti transporto priemonėmis, naudotis pėsčiųjų taku, varyti galvijus (tarnaujantis)

Daiktas: žemės sklypas Nr. 4400-4647-9762, aprašytas p. 2.1.

Įregistravimo pagrindas: 2017-08-23 Nacionalinės žemės tarnybos teritorinio skyriaus vedėjo sprendimas Nr. 38SK-825-(14.38.110.)

472

Plotas: 0.024 ha
Aprašymas: Servitutas paž. simboliu "S"
Įrašas galioja: Nuo 2017-09-22

7. Juridiniai faktai: įrašų nėra

8. Žymos: įrašų nėra

9. Specialiosios žemės ir miško naudojimo sąlygos:

9.1.

XXVI. Miško naudojimo apribojimai
Daiktas: žemės sklypas Nr. 4400-4647-9762, aprašytas p. 2.1.
Įregistravimo pagrindas: 2017-08-23 Nacionalinės žemės tarnybos teritorinio
skyriaus vedėjo sprendimas Nr. 38SK-825-(14.38.110.)
Plotas: 0.748 ha
Įrašas galioja: Nuo 2017-09-22

10. Daikto registravimas ir kadastro žymos:

10.1.

Suformuotas naujas (daikto registravimas)
Daiktas: žemės sklypas Nr. 4400-4647-9762, aprašytas p. 2.1.
Įregistravimo pagrindas: 2017-08-23 Nacionalinės žemės tarnybos teritorinio
skyriaus vedėjo sprendimas Nr. 38SK-825-(14.38.110.)
Įrašas galioja: Nuo 2017-09-22

10.2.

Kadastrinius matavimus atliko (kadastro žyma)
TOMAS TALUTIS
Daiktas: žemės sklypas Nr. 4400-4647-9762, aprašytas p. 2.1.
Įregistravimo pagrindas: 2015-02-13 Kvalifikacijos pažymėjimas Nr. 2M-M-2215
2017-06-23 Nekilnojamojo daikto kadastro duomenų byla
Įrašas galioja: Nuo 2017-09-22

11. Registro pastabos ir nuorodos: įrašų nėra

12. Kita informacija: įrašų nėra

13. Informacija apie duomenų sandorį tikslinimą: įrašų nėra

2017-09-22 10:13:06

Dokumentą atspausdino
Registratore

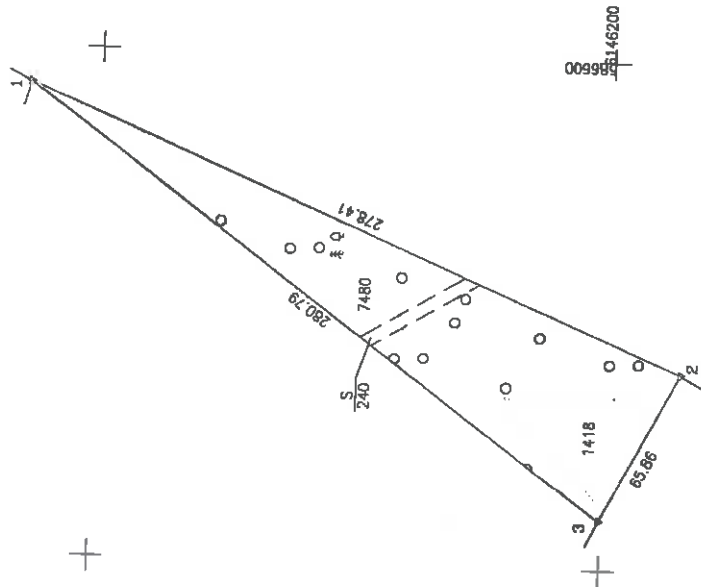


REGINA
KIAUŠIENĖ

ŽEMĖS SKLYPO PLANAS M 1:2000 Sklypo plotas 9138 m²

Chloru N

695-6



Kadastras	vieta	Skaitymo Nr.	3	4	8	4	0	0	3	sklypas
		Žemės sklypo kadastras Nr.								62

Galvė, namo Nr.	
Kaimas (miestelis)	Gilbūnų
Seniūnija	Skaitymo
Miestas (rajonas)	Anykščių
Apkritis	Ukmergė

Gretimųbė	Gretimo žemės sklypo kadastras Nr.	Pastabas
1-2	3464/0003.20	gl
2-3	3464/0003.17	M. Karveliene, N. Guobizienė, V. Paulaitis
3-1	3464/0003.44	O. Stronienė



Su pateiktomis medžiaga žemės sklypo riboms, spręstomis 2017 m. 05 mėn. 29 d. žemės sklypo patvirtinimo-pareidimo akte, ir susijusių plotų sutikau:
Žemės savininkas (pateikėjas):
V. Anykščių miškų urėdija
(vardas, pavardė) *Anykščių miškų urėdija* (daug) *Sigitas Kinkas* (daug)

Nacionalinės žemės tarnybos prie Žemės ūkio ministerijos
... Anykščių ... sklypas
Paukštynas Vyr. specialistas (-ė-) *2017-08-16*
SUDERINTA, vedėjas (vardas, pavardė) *2017-08-16* (daug)
A.V. (jeigu reikalingas turėti antspaudą metalytas įrašyti vynes)

ANYKŠČIŲ MATININKAS		UAB "ANYKŠČIŲ MATININKAS"	
1. Biliūno g. 4-8, Anykščiai LT-29114 EL patalpa informaciniai.			
Pareigos	Parabė	Vardas, pavardė	Deja
Directorius	<i>2017-08-16</i>	Vardas, pavardė	2017-08-16
Vyr. specialistas	<i>2017-08-16</i>	Vardas, pavardė	2017-08-16
		A.V.	



VALSTYBĖS ĮMONĖ REGISTRŲ CENTRAS

Vinco Kudirkos g. 18-3, 03105 Vilnius, tel. (8 5) 2688 262, faks. (8 5) 2688 311, el.p. info@registrucentras.lt

474

NEKILNOJAMOJO TURTO REGISTRO CENTRINIO DUOMENŲ BANKO IŠRAŠAS

2017-09-22 08:57:51

1. Nekilnojamojo turto registre įregistruotas turtas:

Registro Nr.: 44/2166816

Registro tipas: Žemės sklypas

Sudarymo data: 2017-09-14

Anykščių r. sav., Skiemonių sen., Kampinių k.

Registro tvarkytojas: Valstybės įmonės Registrų centro Utenos filialas

2. Nekilnojamieji daiktai:

2.1.

Žemės sklypas

Anykščių r. sav., Skiemonių sen., Kampinių k.

Unikalus daikto numeris: 4400-4660-6573

Žemės sklypo kadastro numeris ir kadastro

vietovės pavadinimas: 3464/0003:63 Skiemonių k.v.

Daikto pagrindinė naudojimo paskirtis: Miškų ūkio

Žemės sklypo naudojimo būdas: Ūkinių miškų sklypai

Žemės sklypo plotas: 3.3449 ha

Miško žemės plotas: 3.3449 ha

Matavimų tipas: Žemės sklypas suformuotas atliekant kadastrinius matavimus

Indeksuota žemės sklypo vertė: 6888 Eur

Indeksuota miško vertė: 6888 Eur

Indeksuota miško medynų vertė: 6336 Eur

Žemės sklypo vertė: 1665 Eur

Miško žemės ir medynų vertė: 1665 Eur

Miško medynų vertė: 1320 Eur

Vidutinė rinkos vertė: 7164 Eur

Vidutinės rinkos vertės nustatymo data: 2017-09-22

Vidutinės rinkos vertės nustatymo būdas: Masinis vertinimas

Kadastro duomenų nustatymo data: 2017-07-07

3. Daikto priklausiniai iš kito registro: įrašų nėra

4. Nuosavybė:

4.1.

Nuosavybės teisė

Savininkas: LIETUVOS RESPUBLIKA, a.k. 111105555

Daiktas: žemės sklypas Nr. 4400-4660-6573, aprašytas p. 2.1.

Įregistravimo pagrindas: 2017-08-23 Nacionalinės žemės tarnybos teritorinio skyriaus vedėjo sprendimas Nr. 38SK-824-(14.38.110.)

Įrašas galioja: Nuo 2017-09-22

5. Valstybės ir savivaldybių žemės patikėjimo teisė:

5.1.

Valstybinės žemės patikėjimo teisė

Patikėtinis: Nacionalinė žemės tarnyba prie Žemės ūkio ministerijos, a.k. 188704927

Daiktas: žemės sklypas Nr. 4400-4660-6573, aprašytas p. 2.1.

Įregistravimo pagrindas: 2017-08-23 Nacionalinės žemės tarnybos teritorinio skyriaus vedėjo sprendimas Nr. 38SK-824-(14.38.110.)

Įrašas galioja: Nuo 2017-09-22

6. Kitos daiktinės teisės : įrašų nėra

7. Juridiniai faktai: įrašų nėra

8. Žymos: įrašų nėra

9. Specialiosios žemės ir miško naudojimo sąlygos:

9.1.

XXVI. Miško naudojimo apribojimai

445

Daiktas: žemės sklypas Nr. 4400-4660-6573, aprašytas p. 2.1.
[registravimo pagrindas: 2017-08-23 Nacionalinės žemės tarnybos teritorinio
skyriaus vedėjo sprendimas Nr. 38SK-824-(14.38.110.)
Plotas: 3.3449 ha
[rašas galioja: Nuo 2017-09-22

10. Daikto registravimas ir kadastro žymos:

10.1.

Suformuotas naujas (daikto registravimas)

Daiktas: žemės sklypas Nr. 4400-4660-6573, aprašytas p. 2.1.
[registravimo pagrindas: 2017-08-23 Nacionalinės žemės tarnybos teritorinio
skyriaus vedėjo sprendimas Nr. 38SK-824-(14.38.110.)
[rašas galioja: Nuo 2017-09-22

10.2.

Kadastrinius matavimus atliko (kadastro žyma)
TOMAS TALUTIS

Daiktas: žemės sklypas Nr. 4400-4660-6573, aprašytas p. 2.1.
[registravimo pagrindas: 2015-02-13 Kvalifikacijos pažymėjimas Nr. 2M-M-2215
2017-07-07 Nekilnojamojo daikto kadastro duomenų byla
[rašas galioja: Nuo 2017-09-22

11. Registro pastabos ir nuorodos: [rašų nėra

12. Kita informacija: [rašų nėra

13. Informacija apie duomenų sandoriui tikslinimą: [rašų nėra

2017-09-22 08:57:51

Dokumentą atspausdino
Registratore



REGINA
KIAUŠIENĖ

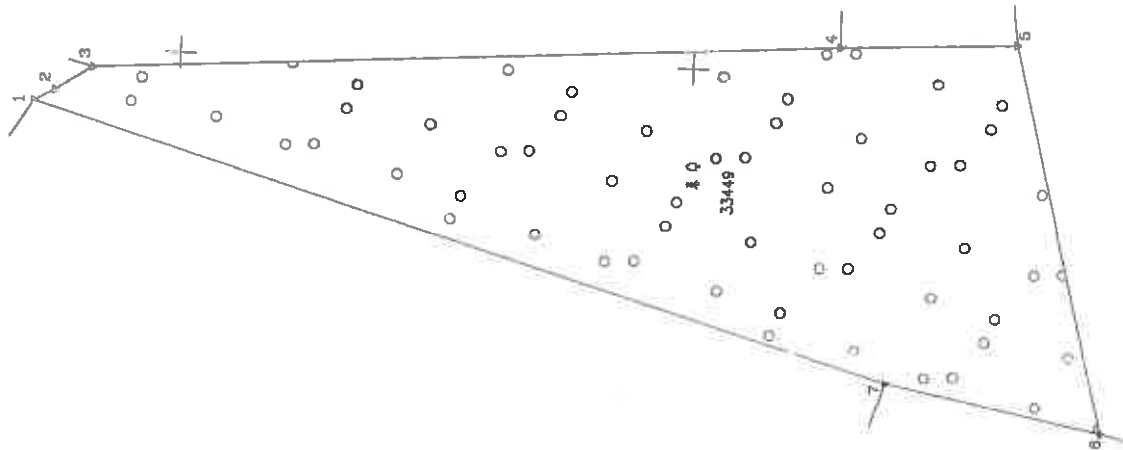
ŽEMĖS SKLYPO PLANAS M 1:2000 Sklypo plotas 33449 m²

Žemės sklypo - dalyno schema

Kartojimų k.

6851-4

009963147000



Linijų anotacijų lentelė	
Greitumys	Atstumas
1-2	8,72
2-3	17,36
3-4	20,73
4-5	69,24
5-6	138,15
6-7	85,72
7-1	350,49

Kadastras:	vieta	Skiriamųjų žemės sklypo kadastro Nr.	3	4	8	4	0	0	3	blokas	sklypas
											63

Gatvė, namo Nr.	
Kolmas (mieselė)	Kampinių
Seniūnija	Skiriamųjų
Miestas (rajonas)	Anykščių
Apskritys	Utenos

Greitumybė	Greitimo žemės sklypo kadastro Nr.	Pastabas
1-2-3	3464/0003.11	S. Jakubonis
3-4	8234/0006.41	R. Lagimovas
4-5		VŽP
5-6	3464/0003.20	gi
6-7	3464/0003.18	V. Kofionaitė
7-1	3464/0003.05	V. Rudelis



Su pašalinėmis vietovėmis žemės sklypo riboms, apibrėžtioms 2017 m. 06 mėn. 29 d. žemės sklypo pažeminimo-parodoje, kurioje nurodyti, patvirtinti žemės savininkas (naudotojas):
Vl. Anykščių miškų urėdija.
(vardas, pavardė) (pavardė) (vėliau)

Sąlygos žemės

Nacionalinės žemės tarnybos prie Žemės ūkio ministerijos
... Anykščių ... skyrius
Padirius Vyr. specialistas (-ė) ...
SUDERINTA. Vėdėjas ...
(vardas, pavardė) (pavardė) (vėliau)

2017-08-14 2017-08-14

(vardas ir pavardė) (vėliau)

A.V. (jeigu reikalingas turėti antspaudą, nudaitytas įstalymuose)



UAB "ANYKŠČIŲ MATININKAS"

1. Biltono g. 4-B, Anykščiai LT-28114 EL. paštas: info@matininkas.lt

Pareigos	Pareigos	Vardas, pavardė	Data
Direktorius		Vilmanas Dobas	2017-08-14
Vyr. specialistas		Tomas Talutis	2017-08-14

A.V.

476



NEKILNOJAMOJO TURTO REGISTRO CENTRINIO DUOMENŲ BANKO IŠRAŠAS

2017-09-22 09:24:56

1. Nekilnojamojo turto registre įregistruotas turtas:

Registro Nr.: 44/2166826
Registro tipas: Žemės sklypas
Sudarymo data: 2017-09-14
Anykščių r. sav., Skiemonių sen., Gikonių k.
Registro tvarkytojas: Valstybės įmonės Registrų centro Utenos filialas

2. Nekilnojamieji daiktai:

2.1.

Žemės sklypas
Anykščių r. sav., Skiemonių sen., Gikonių k.
Unikalus daikto numeris: 4400-4660-0824
Žemės sklypo kadastro numeris ir kadastro
vietovės pavadinimas: 3464/0003:64 Skiemonių k.v.
Daikto pagrindinė naudojimo paskirtis: Miškų ūkio
Žemės sklypo naudojimo būdas: Ūkinių miškų sklypai
Žemės sklypo plotas: 2.4742 ha
Žemės ūkio naudmenų plotas viso: 0.2181 ha
iš jo: pievų ir natūralių ganyklų plotas: 0.2181 ha
Miško žemės plotas: 2.2232 ha
Vandens telkinių plotas: 0.0136 ha
Kitos žemės plotas: 0.0193 ha
Matavimų tipas: Žemės sklypas suformuotas atliekant kadastrinius
matavimus
Indeksuota žemės sklypo vertė: 2010 Eur
Indeksuota žemės sklypo vertė be miško: 40 Eur
Indeksuota miško vertė: 1970 Eur
Indeksuota miško medynų vertė: 1651 Eur
Žemės sklypo vertė: 568 Eur
Sklypo vertė be miško žemės ir medynų: 25 Eur
Miško žemės ir medynų vertė: 543 Eur
Miško medynų vertė: 344 Eur
Vidutinė rinkos vertė: 2463 Eur
Vidutinės rinkos vertės nustatymo data: 2017-07-05
Vidutinės rinkos vertės nustatymo būdas: Masinis vertinimas
Kadastro duomenų nustatymo data: 2017-07-05

3. Daikto priklausiniai iš kito registro: įrašų nėra

4. Nuosavybė:

4.1.

Nuosavybės teisė
Savininkas: LIETUVOS RESPUBLIKA, a.k. 111105555
Daiktas: žemės sklypas Nr. 4400-4660-0824, aprašytas p. 2.1.
Įregistravimo pagrindas: 2017-08-24 Nacionalinės žemės tarnybos teritorinio
skyriaus vedėjo sprendimas Nr. 38SK-854-(14.38.110.)
Įrašas galioja: Nuo 2017-09-22

5. Valstybės ir savivaldybių žemės patikėjimo teisė:

5.1.

Valstybinės žemės patikėjimo teisė
Patikėtinis: Nacionalinė žemės tarnyba prie Žemės ūkio ministerijos,
a.k. 188704927
Daiktas: žemės sklypas Nr. 4400-4660-0824, aprašytas p. 2.1.
Įregistravimo pagrindas: 2017-08-24 Nacionalinės žemės tarnybos teritorinio
skyriaus vedėjo sprendimas Nr. 38SK-854-(14.38.110.)
Įrašas galioja: Nuo 2017-09-22

6. Kitos daiktinės teisės : įrašų nėra

7. Juridiniai faktai: įrašų nėra

8. Žymos: įrašų nėra

9. Specialiosios žemės ir miško naudojimo sąlygos:

9.1.

XXVI. Miško naudojimo apribojimai

Daiktas: žemės sklypas Nr. 4400-4660-0824, aprašytas p. 2.1.

Įregistravimo pagrindas: 2017-08-24 Nacionalinės žemės tarnybos teritorinio skyriaus vedėjo sprendimas Nr. 38SK-854-(14.38.110.)

Plotas: 2.2232 ha

Įrašas galioja: Nuo 2017-09-22

10. Daikto registravimas ir kadastro žymos:

10.1.

Suformuotas naujas (daikto registravimas)

Daiktas: žemės sklypas Nr. 4400-4660-0824, aprašytas p. 2.1.

Įregistravimo pagrindas: 2017-08-24 Nacionalinės žemės tarnybos teritorinio skyriaus vedėjo sprendimas Nr. 38SK-854-(14.38.110.)

Įrašas galioja: Nuo 2017-09-22

10.2.

Kadastrinius matavimus atliko (kadastro žyma)

TOMAS TALUTIS

Daiktas: žemės sklypas Nr. 4400-4660-0824, aprašytas p. 2.1.

Įregistravimo pagrindas: 2015-02-13 Kvalifikacijos pažymėjimas Nr. 2M-M-2215
2017-07-05 Nekilnojamojo daikto kadastro duomenų byla

Įrašas galioja: Nuo 2017-09-22

11. Registro pastabos ir nuorodos: įrašų nėra

12. Kita informacija: įrašų nėra

13. Informacija apie duomenų sandoriui tikslinimą: įrašų nėra

2017-09-22 09:24:56

Dokumentą atspausdino
Registratore

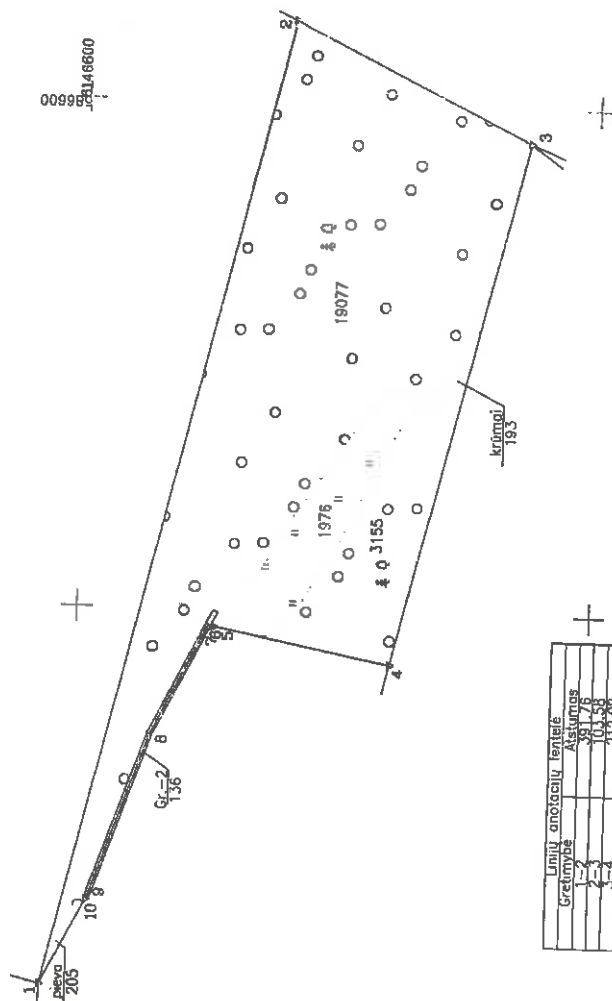


REGINA
KIAUŠIENĖ

Żródło: własne, na podstawie: *Identyfikacja schematu*

Kampiriy k.

595-5



Greitmybė	Linijų anotacijų lentelė	Asistumas
1	1	39,76
2	2	10,58
3	3	212,09
4	4	70,18
5	5	2,23
6	6	4,78
7	7	14,27
8	8	67,41
9	9	1,34
10	10	1,34

Kadastr:	rietavé	Služobní	blatás	sklypan
Zemís sklypano kadastru Nr. 3 4 8 4 0 0 0 3				
				64

Galve, namo Nr.	
Gilumių	
Kaimas (miestas)	
Seniūnija	
Schemonij	
Miestas (rajonas)	
Apkritis	
Ulanas	

Greluphe	Grelupio Emma adyipo hadastio Nr.	Pastabos
1-2	3464/0003.18	V. Kocionaitienė
2-3	3464/0003.20	g.l
3-4	3464/0003.44	Q. Siurienė
4-1	3464/0003.176	Liutuos Ramūnaitis



Su pašņēmtināmās vielasve *žemēs aktīvo rībozīm, aprašotais 2017. g. 03. mēn. 29 d. žemēs aktīvo pašņēmtināmo - pērdymo akts, ir nostatītu ptoču satikur: žemēs asvārtinā (neatdēstas):*

✓ Anykščių miškų urėdija
(vaidas, pavarė)

Stigmas Against
Widely Under-

Nacionalinės žemės tarnybos prie Žemės ūkio ministro biuro

Nacionalinės žemės tarnybos prie Žemės ūkio ministerijos.
Anykščių apskr.

Anykščiu skyrius

... .., sayius
talikrino: Vyr. specialistas (-é-)

Auklino: vyř. ťpeciālistas (-ė-)
MUDERINTA: vedėjas

UDERINTA: vadējas

(Pareto jensinoma) (Pareto) *Parasitica*

(Purified) (Purified)

A.V. (jeigu reikalingas šurėj) atspaud

Dr. V. Prasad

UAB "ANYKŠČIŲ MATININKAS"

J. BILIMO & 4-B, Anytelni 17-28114 El. postas info@anmali

Paraisgo	Paradas	Kardas, paradas	Beta
Directorius	Directorius	Directorius	2017-03-03
Vyr. specialistas	Vyr. specialistas	Vyr. specialistas	2017-03-03

17.



NEKILNOJAMOJO TURTO REGISTRO CENTRINIO DUOMENŲ BANKO IŠRAŠAS

2017-08-09 16:36:03

1. Nekilnojamojo turto registre įregistruotas turtas:

Registro Nr.: 44/2150440
Registro tipas: Žemės sklypas
Sudarymo data: 2017-07-25
Anykščių r. sav., Skiemonių sen., Baltušavos k.
Registro tvarkytojas: Valstybės įmonės Registrų centro Utenos filialas

2. Nekilnojamieji daiktai:

2.1. Žemės sklypas
Anykščių r. sav., Skiemonių sen., Baltušavos k.
Unikalus daikto numeris: 4400-4650-9037
Žemės sklypo kadastro numeris ir kadastro
vietovės pavadinimas: 3464/0004:184 Skiemonių k.v.
Daikto pagrindinė naudojimo paskirtis: Miškų ūkio
Žemės sklypo naudojimo būdas: Ūkinių miškų sklypai
Žemės sklypo plotas: 4.9097 ha
Miško žemės plotas: 3.2883 ha
Vandens telkinio plotas: 0.0154 ha
Kitos žemės plotas: 1.6060 ha
Žemės ūkio naudmenų našumo balas: 32.6
Matavimų tipas: Žemės sklypas suformuotas atliekant kadastrinius
matavimus
Indeksuota žemės sklypo vertė: 1789 Eur
Indeksuota miško vertė: 1789 Eur
Indeksuota miško medynų vertė: 1339 Eur
Žemės sklypo vertė: 560 Eur
Miško žemės ir medynų vertė: 560 Eur
Miško medynų vertė: 279 Eur
Vidutinė rinkos vertė: 2809 Eur
Vidutinės rinkos vertės nustatymo data: 2017-06-27
Vidutinės rinkos vertės nustatymo būdas: Masinis vertinimas
Kadastro duomenų nustatymo data: 2017-06-07

3. Daikto priklausiniai iš kito registro: įrašų nėra

4. Nuosavybė:

4.1. Nuosavybės teisė
Savininkas: LIETUVOS RESPUBLIKA, a.k. 111105555
Daiktas: žemės sklypas Nr. 4400-4650-9037, aprašytas p. 2.1.
Įregistravimo pagrindas: 2017-07-10 Nacionalinės žemės tarnybos teritorinio
skyriaus vedėjo sprendimas Nr. 38SK-715-(14.38.110.)
Įrašas galioja: Nuo 2017-08-09

5. Valstybės ir savivaldybių žemės patikėjimo teisė:

5.1. Valstybinės žemės patikėjimo teisė
Patikėtinis: Nacionalinė žemės tarnyba prie Žemės ūkio ministerijos,
a.k. 188704927
Daiktas: žemės sklypas Nr. 4400-4650-9037, aprašytas p. 2.1.
Įregistravimo pagrindas: 2017-07-10 Nacionalinės žemės tarnybos teritorinio
skyriaus vedėjo sprendimas Nr. 38SK-715-(14.38.110.)
Įrašas galioja: Nuo 2017-08-09

6. Kitos daiktinės teisės:

6.1. Servitutas - teisė ribotai naudotis sklypo dalimi kitais
tikslais (visuomenės poreikiams, tarnaujantis)
Daiktas: žemės sklypas Nr. 4400-4650-9037, aprašytas p. 2.1.
Įregistravimo pagrindas:
2017-07-10 Nacionalinės žemės tarnybos teritorinio

skyriaus vedėjo sprendimas Nr. 38SK-715-(14.38.110.)
Plotas: 0.3082 ha
Aprašymas: Seritutas paž.simboliu "S"
Įrašas galioja: Nuo 2017-08-09

7. Juridiniai faktai: įrašų nėra

8. Žymos: įrašų nėra

9. Specialiosios žemės ir miško naudojimo sąlygos:

9.1.

XXX. Pelkės ir šaltiniai
Daiktas: žemės sklypas Nr. 4400-4650-9037, aprašytas p. 2.1.
Įregistravimo pagrindas: 2017-07-10 Nacionalinės žemės tarnybos teritorinio
skyriaus vedėjo sprendimas Nr. 38SK-715-(14.38.110.)
Plotas: 1.1486 ha
Įrašas galioja: Nuo 2017-08-09

9.2.

XXIX. Paviršinio vandens telkinių pakrantės apsaugos
juostos
Daiktas: žemės sklypas Nr. 4400-4650-9037, aprašytas p. 2.1.
Įregistravimo pagrindas: 2017-07-10 Nacionalinės žemės tarnybos teritorinio
skyriaus vedėjo sprendimas Nr. 38SK-715-(14.38.110.)
Plotas: 0.3082 ha
Įrašas galioja: Nuo 2017-08-09

9.3.

XXIX. Paviršinio vandens telkinių apsaugos zonos
Daiktas: žemės sklypas Nr. 4400-4650-9037, aprašytas p. 2.1.
Įregistravimo pagrindas: 2017-07-10 Nacionalinės žemės tarnybos teritorinio
skyriaus vedėjo sprendimas Nr. 38SK-715-(14.38.110.)
Plotas: 3.788 ha
Įrašas galioja: Nuo 2017-08-09

9.4.

XXVI. Miško naudojimo apribojimai
Daiktas: žemės sklypas Nr. 4400-4650-9037, aprašytas p. 2.1.
Įregistravimo pagrindas: 2017-07-10 Nacionalinės žemės tarnybos teritorinio
skyriaus vedėjo sprendimas Nr. 38SK-715-(14.38.110.)
Plotas: 3.2883 ha
Įrašas galioja: Nuo 2017-08-09

10. Daikto registravimas ir kadastro žymos:

10.1.

Suformuotas naujas (daikto registravimas)
Daiktas: žemės sklypas Nr. 4400-4650-9037, aprašytas p. 2.1.
Įregistravimo pagrindas: 2017-07-10 Nacionalinės žemės tarnybos teritorinio
skyriaus vedėjo sprendimas Nr. 38SK-715-(14.38.110.)
Įrašas galioja: Nuo 2017-08-09

10.2.

Kadastrinius matavimus atliko (kadastro žyma)
TOMAS TALUTIS
Daiktas: žemės sklypas Nr. 4400-4650-9037, aprašytas p. 2.1.
Įregistravimo pagrindas: 2015-02-13 Kvalifikacijos pažymėjimas Nr. 2M-M-2215
2017-06-07 Nekilnojamojo daikto kadastro duomenų byla
Įrašas galioja: Nuo 2017-08-09

11. Registro pastabos ir nuorodos: įrašų nėra

12. Kita informacija: įrašų nėra

13. Informacija apie duomenų sandoriui tikslinimą: įrašų nėra

Dokumentą atspausdino
Registratore



REGINA
KIAUŠIENĖ

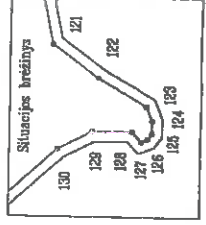
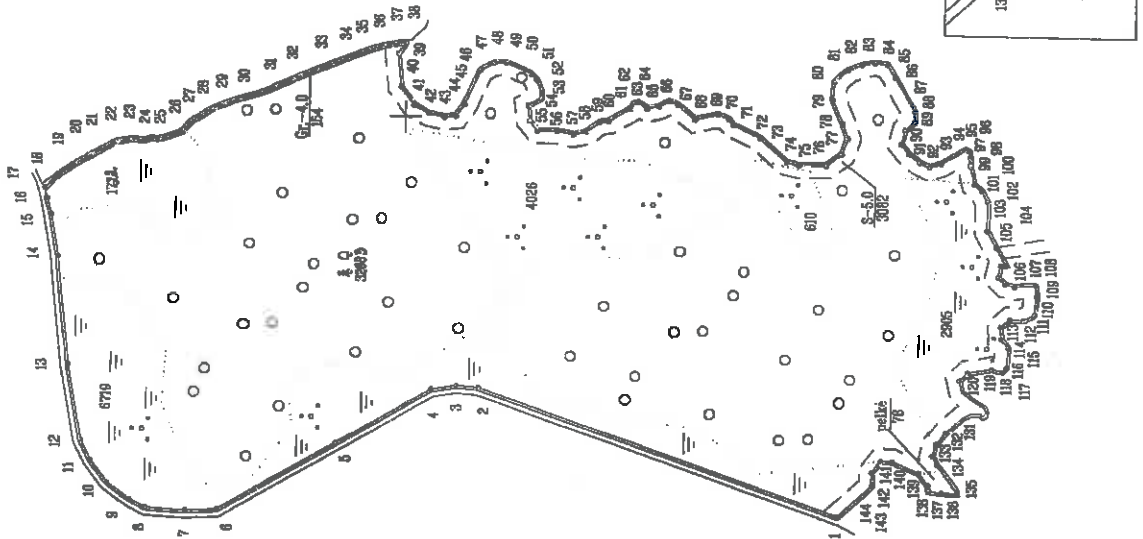
2017-08-09 16:36:03

0009B-144200

895-18

செய்து

7. *Not a Recommendation*



Kadastr	veľové	Stromení	blota	skýpa
Zemské skýpa kadastru Nr.			3 4 6 4 0 0 4	184

Galvė, namo Nr.	
Kaimas (miestas)	Baltusavas
Seniūnija	Širmočių
Miestas (vaizdas)	Alytus
Apkritis	Utenos

Gretimiojė	Gretimio šėnis stypje Indastro Nr.	Pastabas
1-17		
17-38	6234/0006.50	Grėkovys, 4,0 m. ploėiu
38-1		0,2 erėnuojė
		up. Lukėna

SKLYPO RIBOS PAŽYMĖTOS
KADASTRO ŽEMELAIČYBĖS
VI REGISTRŲ CENTRO UTENOS FILIALAS

2017 m.
25 d.

[illegible][illegible]

Partijos	Pareigos	Įvardas, pavardė	Data
Direktoriaus		Vytautas Gelbas	2017-08-07
Vyr. specialistas		Thomas Tobišis	2017-08-07
Specialistė		Eglė Bunkytė	2017-08-07

[illegible]



VALSTYBĖS ĮMONĖ REGISTRŲ CENTRAS

Vinco Kudirkos g. 18-3, 03105 Vilnius, tel. (8 5) 2688 262, faks. (8 5) 2688 311, el.p. info@registrucentras.lt

423

NEKILNOJAMOJO TURTO REGISTRO CENTRINIO DUOMENŲ BANKO IŠRAŠAS

2017-08-14 13:45:27

1. Nekilnojamojo turto registre įregistruotas turtas:

Registro Nr.: 44/2150327

Registro tipas: Žemės sklypas

Sudarymo data: 2017-07-25

Anykščių r. sav., Skiemonių sen., Baltušavos k.

Registro tvarkytojas: Valstybės įmonės Registrų centro Utenos filialas

2. Nekilnojamieji daiktai:

2.1.

Žemės sklypas

Anykščių r. sav., Skiemonių sen., Baltušavos k.

Unikalus daikto numeris: 4400-4660-1187

Žemės sklypo kadastro numeris ir kadastro

vietovės pavadinimas: 3464/0004:185 Skiemonių k.v.

Daikto pagrindinė naudojimo paskirtis: Miškų ūkio

Žemės sklypo naudojimo būdas: Apsaugintų miškų sklypai

Žemės sklypo plotas: 2.2238 ha

Žemės ūkio naudmenų plotas viso: 0.8592 ha

iš jo: pievų ir natūralių ganyklų plotas: 0.8592 ha

Miško žemės plotas: 0.0293 ha

Kelių plotas: 0.0286 ha

Kitos žemės plotas: 1.3067 ha

Žemės ūkio naudmenų našumo balas: 26.2

Matavimų tipas: Žemės sklypas suformuotas atliekant kadastrinius matavimus

Indeksuota žemės sklypo vertė: 531 Eur

Indeksuota žemės sklypo vertė be miško: 496 Eur

Indeksuota miško vertė: 35 Eur

Indeksuota miško medynų vertė: 10 Eur

Žemės sklypo vertė: 328 Eur

Sklypo vertė be miško žemės ir medynų: 310 Eur

Miško žemės ir medynų vertė: 18 Eur

Miško medynų vertė: 2 Eur

Vidutinė rinkos vertė: 1730 Eur

Vidutinės rinkos vertės nustatymo data: 2017-07-05

Vidutinės rinkos vertės nustatymo būdas: Masinis vertinimas

Kadastro duomenų nustatymo data: 2017-07-05

3. Daikto priklausiniai iš kito registro: įrašų nėra

4. Nuosavybė:

4.1.

Nuosavybės teisė

Savininkas: LIETUVOS RESPUBLIKA, a.k. 111105555

Daiktas: žemės sklypas Nr. 4400-4660-1187, aprašytas p. 2.1.

[registravimo pagrindas: 2017-07-10 Nacionalinės žemės tarnybos teritorinio skyriaus vedėjo sprendimas Nr. 38SK-705-(14.38.110.)

[rašas galioja: Nuo 2017-08-14

5. Valstybės ir savivaldybių žemės patikėjimo teisė:

5.1.

Valstybinės žemės patikėjimo teisė

Patikėtinis: Nacionalinė žemės tarnyba prie Žemės ūkio ministerijos, a.k. 188704927

Daiktas: žemės sklypas Nr. 4400-4660-1187, aprašytas p. 2.1.

[registravimo pagrindas: 2017-07-10 Nacionalinės žemės tarnybos teritorinio skyriaus vedėjo sprendimas Nr. 38SK-705-(14.38.110.)

[rašas galioja: Nuo 2017-08-14

6. Kitos daiktinės teisės :

6.1. Servitutas - teisė ribotai naudotis sklypo dalimi kitais tikslais (visuomenės poreikiams, tarnaujantis)
Daiktas: žemės sklypas Nr. 4400-4660-1187, aprašytas p. 2.1.
[registravimo pagrindas: 2017-07-10 Nacionalinės žemės tarnybos teritorinio skyriaus vedėjo sprendimas Nr. 38SK-705-(14.38.110.)]
Plotas: 0.1182 ha
Aprašymas: Servitutas paž. simboliu "S"
[rašas galioja: Nuo 2017-08-14]

6.2. Kelio servitutas - teisė važiuoti transporto priemonėmis, naudotis pėsčiųjų taku, varyti galvijas (tarnaujantis)
Daiktas: žemės sklypas Nr. 4400-4660-1187, aprašytas p. 2.1.
[registravimo pagrindas: 2017-07-10 Nacionalinės žemės tarnybos teritorinio skyriaus vedėjo sprendimas Nr. 38SK-705-(14.38.110.)]
Plotas: 0.0286 ha
Aprašymas: Servitutas paž. simboliu "S1"
[rašas galioja: Nuo 2017-08-14]

7. Juridiniai faktai: įrašų nėra

8. Žymos: įrašų nėra

9. Specialiosios žemės ir miško naudojimo sąlygos:

9.1. XXX. Pelkės ir šaltiniai
Daiktas: žemės sklypas Nr. 4400-4660-1187, aprašytas p. 2.1.
[registravimo pagrindas: 2017-07-10 Nacionalinės žemės tarnybos teritorinio skyriaus vedėjo sprendimas Nr. 38SK-705-(14.38.110.)]
Plotas: 0.408 ha
[rašas galioja: Nuo 2017-08-14]

9.2. XXIX. Paviršinio vandens telkinių pakrantės apsaugos juostos
Daiktas: žemės sklypas Nr. 4400-4660-1187, aprašytas p. 2.1.
[registravimo pagrindas: 2017-07-10 Nacionalinės žemės tarnybos teritorinio skyriaus vedėjo sprendimas Nr. 38SK-705-(14.38.110.)]
Plotas: 0.2718 ha
[rašas galioja: Nuo 2017-08-14]

9.3. XXIX. Paviršinio vandens telkinių apsaugos zonos
Daiktas: žemės sklypas Nr. 4400-4660-1187, aprašytas p. 2.1.
[registravimo pagrindas: 2017-07-10 Nacionalinės žemės tarnybos teritorinio skyriaus vedėjo sprendimas Nr. 38SK-705-(14.38.110.)]
Plotas: 2.0285 ha
[rašas galioja: Nuo 2017-08-14]

9.4. XXVI. Miško naudojimo apribojimai
Daiktas: žemės sklypas Nr. 4400-4660-1187, aprašytas p. 2.1.
[registravimo pagrindas: 2017-07-10 Nacionalinės žemės tarnybos teritorinio skyriaus vedėjo sprendimas Nr. 38SK-705-(14.38.110.)]
Plotas: 0.0293 ha
[rašas galioja: Nuo 2017-08-14]

10. Daikto registravimas ir kadastro žymos:

10.1. Suformuotas naujas (daikto registravimas)
Daiktas: žemės sklypas Nr. 4400-4660-1187, aprašytas p. 2.1.
[registravimo pagrindas: 2017-07-10 Nacionalinės žemės tarnybos teritorinio skyriaus vedėjo sprendimas Nr. 38SK-705-(14.38.110.)]
[rašas galioja: Nuo 2017-08-14]

10.2. Kadastrinius matavimus atliko (kadastro žyma)
TOMAS TALUTIS
Daiktas: žemės sklypas Nr. 4400-4660-1187, aprašytas p. 2.1.
[registravimo pagrindas: 2015-02-13 Kvalifikacijos pažymėjimas Nr. 2M-M-2215
2017-07-05 Nekilnojamojo daikto kadastro duomenų byla]
[rašas galioja: Nuo 2017-08-14]

485

11. Registro pastabos ir nuorodos: įrašų nėra

12. Kita informacija: įrašų nėra

13. Informacija apie duomenų sandoriui tikslinimą: įrašų nėra

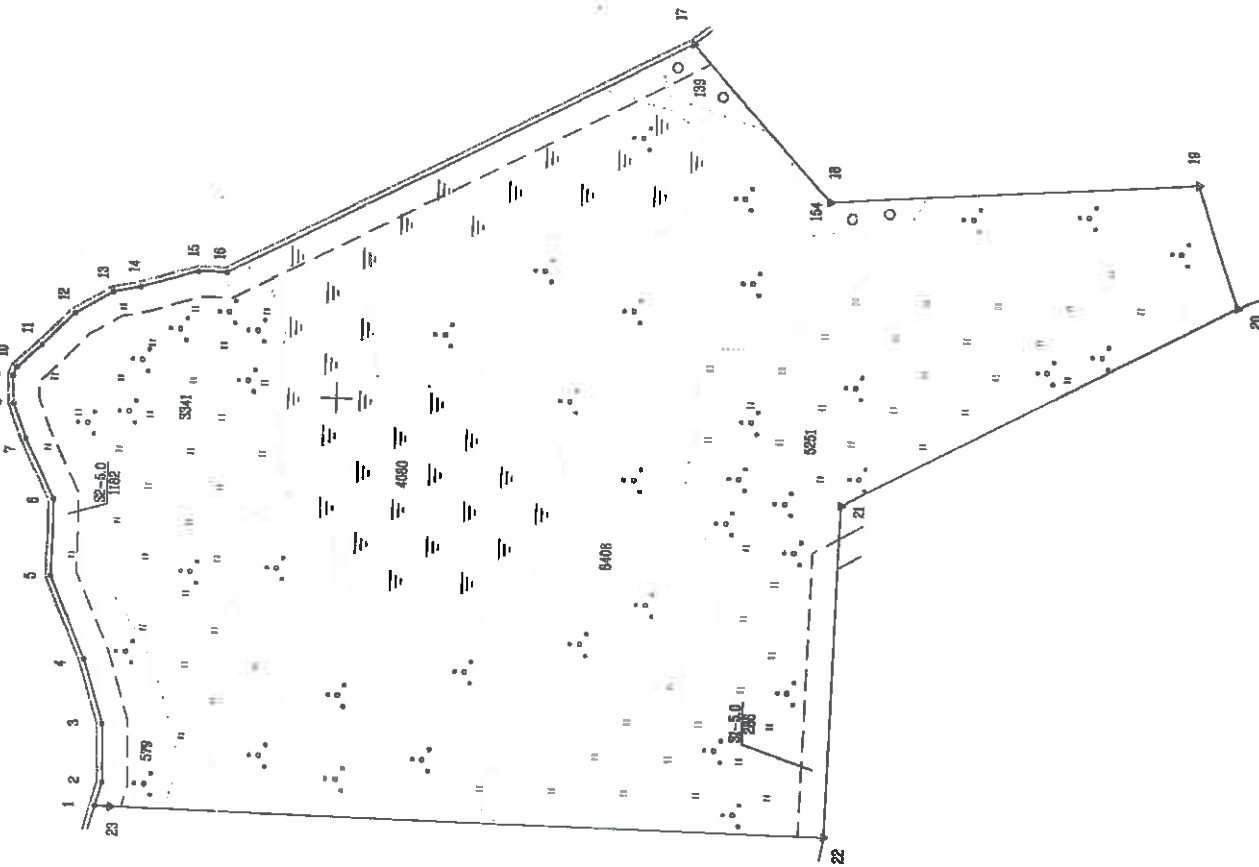
2017-08-14 13:45:27

Dokumentą atspausdino
Registratore



REGINA
KIAUŠIENĖ

Sklypo, plotas 2238 m²

[illegible]

Kadastrs:	višlavs	Skienonij	bielas					atpakaš	
Zemes atpakaš kadastrs Nr.:			3	4	5	4	0	0	4
									185
Gaivē, nams Nr.									
Kaimas (mīkstelis)			Balnais vācs						
Senitija			Skienonij						
Kieslāgs (rojnams)			Ampāšij						
Apkārtis			Ulenas						
Gredinjbē			Gredino žemīs skipo kadastrs Nr.			Pestabas			
1-17						up. Jākina			
17-20						Valstijbūmīs žemīs žonēdas			
20-22			3464/0004:04			B. Sargūtas			
22-1			3464/0004:9			J. Mašūlons			

SKLYPO RIBOS PAŽYMĖTOS
KADASTRO ŽEMELAPYJE
VI REGISTRŲ CENTRO UTEKOS PULALAS

Su pašankinātais ieteikums šīs zāles attiecībā uz raksturojuma izstrādāšanu, apraksta izstrādāšanu un pārbaudi ir pieņemts 2010. gada 17. septembrī.

Zāles attiecībā patentlīdzinošajam efektam ir pabeigti visu būvniecību darbi.

Zāles saņemšanas (saņemtāja):

Giedriņš Pēteris

Vī Aizsardzības ministrijai
(nosaukums, paraksts)

[paraksts]

2010-09-14
(datums)

(vārds, pavārds) (amats) (datā)

Nacionālās izēsmes lavybos pils izēsmes šīs ministrijos

Anyāščy skryms

Paiktrac speciālistas(ē) *1988*

SUDERINTA mēdžys *2007. 04. 28*

(pārējs pārraudzības) (pārējs) (datā)

A.V. Jēgu reālizācijas tīrēti anspāuda nūstāvis (inā pārraudzības)

UAB "ANYKŠČIŲ MATININKAS"

Parengs	Pardus	Vardina pavardė	Data
Prekursorius	<i>SK</i>	Virmantas Golinas	2017-06-14
rr. specialistas	<i>SK</i>	Tomas Tautelis	2017-06-14
specialistė	<i>SK</i>	Eglė Bauliūtė	2017-06-14



NEKILNOJAMOJO TURTO REGISTRO CENTRINIO DUOMENŲ BANKO IŠRAŠAS

2017-08-10 14:15:51

1. Nekilnojamojo turto registre įregistruotas turtas:

Registro Nr.: 44/2153323

Registro tipas: Žemės sklypas

Sudarymo data: 2017-08-07

Anykščių r. sav., Skiemonių sen., Jašiškio k.

Registro tvarkytojas: Valstybės įmonės Registrų centro Utenos filialas

2. Nekilnojamieji daiktai:

2.1.

Žemės sklypas

Anykščių r. sav., Skiemonių sen., Jašiškio k.

Unikalus daikto numeris: 4400-4693-6592

Žemės sklypo kadastro numeris ir kadastro

vietovės pavadinimas: 3464/0004:186 Skiemonių k.v.

Daikto pagrindinė naudojimo paskirtis: Miškų ūkio

Žemės sklypo naudojimo būdas: Ūkinių miškų sklypai

Žemės sklypo plotas: 14.1494 ha

Žemės ūkio naudmenų plotas viso: 0.4698 ha

iš jo: plevų ir natūralių ganyklų plotas: 0.4698 ha

Miško žemės plotas: 7.6989 ha

Kitos žemės plotas: 5.9807 ha

Matavimų tipas: Žemės sklypas suformuotas atliekant kadastrinius matavimus

Indeksuota žemės sklypo vertė: 12208 Eur

Indeksuota žemės sklypo vertė be miško: 61 Eur

Indeksuota miško vertė: 12147 Eur

Indeksuota miško medynų vertė: 10747 Eur

Žemės sklypo vertė: 3152 Eur

Sklypo vertė be miško žemės ir medynų: 38 Eur

Miško žemės ir medynų vertė: 3114 Eur

Miško medynų vertė: 2239 Eur

Vidutinė rinkos vertė: 16407 Eur

Vidutinės rinkos vertės nustatymo data: 2017-06-14

Vidutinės rinkos vertės nustatymo būdas: Masinis vertinimas

Kadastro duomenų nustatymo data: 2017-06-14

3. Daikto priklausiniai iš kito registro: įrašų nėra

4. Nuosavybė:

4.1.

Nuosavybės teisė

Savininkas: LIETUVOS RESPUBLIKA, a.k. 111105555

Daiktas: žemės sklypas Nr. 4400-4693-6592, aprašytas p. 2.1.

Įregistravimo pagrindas: 2017-07-25 Nacionalinės žemės tarnybos teritorinio skyriaus vedėjo sprendimas Nr. 38SK-744-(14.38.110.)

Įrašas galioja: Nuo 2017-08-10

5. Valstybės ir savivaldybių žemės patikėjimo teisė:

5.1.

Valstybinės žemės patikėjimo teisė

Patikėtinis: Nacionalinė žemės tarnyba prie Žemės ūkio ministerijos, a.k. 188704927

Daiktas: žemės sklypas Nr. 4400-4693-6592, aprašytas p. 2.1.

Įregistravimo pagrindas: 2017-07-25 Nacionalinės žemės tarnybos teritorinio skyriaus vedėjo sprendimas Nr. 38SK-744-(14.38.110.)

Įrašas galioja: Nuo 2017-08-10

6. Kitos daiktinės teisės : įrašų nėra

7. Juridiniai faktai: įrašų nėra

8. Žymos: įrašų nėra

9. Specialiosios žemės ir miško naudojimo sąlygos:

9.1.

XXIX. Paviršinio vandens telkinių pakrantės apsaugos juostos

Daiktas: žemės sklypas Nr. 4400-4693-6592, aprašytas p. 2.1.
[registravimo pagrindas: 2017-07-25 Nacionalinės žemės tarnybos teritorinio skyriaus vedėjo sprendimas Nr. 38SK-744-(14.38.110.)
Plotas: 0.2439 ha

[rašas galioja: Nuo 2017-08-10

9.2.

XXIX. Paviršinio vandens telkinių apsaugos zonos

Daiktas: žemės sklypas Nr. 4400-4693-6592, aprašytas p. 2.1.
[registravimo pagrindas: 2017-07-25 Nacionalinės žemės tarnybos teritorinio skyriaus vedėjo sprendimas Nr. 38SK-744-(14.38.110.)
Plotas: 4.1258 ha

[rašas galioja: Nuo 2017-08-10

9.3.

XXX. Pelkės ir šaltinynai

Daiktas: žemės sklypas Nr. 4400-4693-6592, aprašytas p. 2.1.
[registravimo pagrindas: 2017-07-25 Nacionalinės žemės tarnybos teritorinio skyriaus vedėjo sprendimas Nr. 38SK-744-(14.38.110.)
Plotas: 2.7705 ha

[rašas galioja: Nuo 2017-08-10

9.4.

XXVI. Miško naudojimo apribojimai

Daiktas: žemės sklypas Nr. 4400-4693-6592, aprašytas p. 2.1.
[registravimo pagrindas: 2017-07-25 Nacionalinės žemės tarnybos teritorinio skyriaus vedėjo sprendimas Nr. 38SK-744-(14.38.110.)
Plotas: 7.6989 ha

[rašas galioja: Nuo 2017-08-10

9.5.

XIX. Nekilnojamųjų kultūros vertybių teritorija ir apsaugos zonos

Daiktas: žemės sklypas Nr. 4400-4693-6592, aprašytas p. 2.1.
[registravimo pagrindas: 2017-07-25 Nacionalinės žemės tarnybos teritorinio skyriaus vedėjo sprendimas Nr. 38SK-744-(14.38.110.)
Plotas: 6.3664 ha

[rašas galioja: Nuo 2017-08-10

10. Daikto registravimas ir kadastro žymos:

10.1.

Kadastrinius matavimus atliko (kadastro žyma)
TOMAS TALUTIS

Daiktas: žemės sklypas Nr. 4400-4693-6592, aprašytas p. 2.1.
[registravimo pagrindas: 2015-02-13 Kvalifikacijos pažymėjimas Nr. 2M-M-2215
2017-06-14 Nekilnojamojo daikto kadastro duomenų byla
[rašas galioja: Nuo 2017-08-10

10.2.

Suformuotas naujas (daikto registravimas)

Daiktas: žemės sklypas Nr. 4400-4693-6592, aprašytas p. 2.1.
[registravimo pagrindas: 2017-07-25 Nacionalinės žemės tarnybos teritorinio skyriaus vedėjo sprendimas Nr. 38SK-744-(14.38.110.)
[rašas galioja: Nuo 2017-08-10

11. Registro pastabos ir nuorodos: įrašų nėra

12. Kita informacija: įrašų nėra

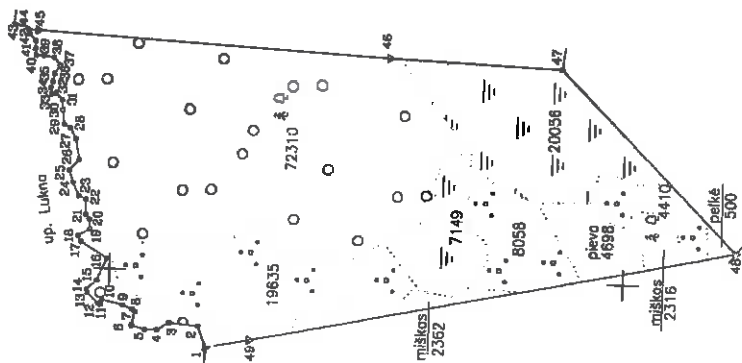
13. Informacija apie duomenų sandoriui tikslinimą: įrašų nėra

Dokumentą atspausdino
Registratore



JURATĖ
DEVEIKIENĖ

2017-08-10 14:15:51



Grammyes	Unlu otodoloji tentite	Atayama
1	2	22.29
2	3	26.47
3	4	11.81
4	5	11.77
5	6	13.57
6	7	13.52
7	8	2.38
8	9	10.22
9	10	21.02
10	11	4.89
11	12	17.53
12	13	17.53
13	14	13.70
14	15	3.70
15	16	23.62
16	17	28.87
17	18	6.62
18	19	13.50
19	20	9.43
20	21	9.43
21	22	6.05
22	23	17.54
23	24	17.54
24	25	14.54
25	26	12.64
26	27	4.20
27	28	20.89
28	29	11.72
29	30	6.86
30	31	14.56
31	32	12.71
32	33	2.01
33	34	2.01
34	35	5.80
35	36	7.97
36	37	9.36
37	38	9.36
38	39	10.61
39	40	6.19
40	41	6.19
41	42	9.36
42	43	9.36
43	44	5.05
44	45	5.70
45	46	34.80
46	47	188.24
47	48	247.15
48	49	247.15
49	50	44.13

Kadaster	viestové	Skromonily	bioklas	skrypas
Zemian skrypas kadastro Nr.		3 4 8 4	0 0 0 4	186

Gatvė, namo Nr.	
Kaimas (miestelis)	
Paštas	
Seniūnija	
Miestas (rajonas)	
Apykštinė	
Užrašas	

Grēcinābē	Grēdino žanāis skēipys kadrastro Nr.	Postabos
1-44		up. Lūbna
44-47	3464/0004:110	D. Kinderienē
47-48	3464/0004:83	I. Koredikienē, I. Stipitānē, I. Stipitānē, D. Vucelānē
48-1	3464/0004:113	

VI REĢISTRĀVĀ CENĒTĀS UTĒRĒS PĒLĀS
 KĀDĒTĀS REĢISTRĀVĀ
 VI REĢISTRĀVĀ CENĒTĀS UTĒRĒS PĒLĀS
 KĀDĒTĀS REĢISTRĀVĀ



Su patenklinomis vietovėse žemės sklypo ribomis, aprašytais 2017 m. 25 mėn. 10 d. žemės sklypo valdytojo...

Semotie savininkas (nuovotojas):

M. Aukščiu rūmiku, urboja.
Vardas, pavardė
Vytautas Pipiras

Inžineris:

Pipiras

Gyvenamasis adresas:

2017-82

Ar nustatyti plotų sutintra-

funcionalinės žemės ūkio ministerijos

„Apykščių . . . skyrius

Calibrating: Vyr. specialist of - 3 -

(—) —

DERINTA: vedējas

(Pareto principle)

Franchise Fee: After the initial fee, the franchisor charges a fee of \$10,000 per year for the right to use the franchisor's name and trademarks.

17. 10/10/19 revised

STUDYING THE

UAB "ANYKŠČIŲ MATININKAS"

J. Edilmo G. 4-B, Anyelkai LT-2014 E. Postag infomant N

Paviljoen	Parasol	Verden, paradijs	Dat
Directorius		Winnasien Golan	1882-1884
Yr. specialisat		Tomas Teluis	1912-1914



VALSTYBĖS ĮMONĖ REGISTRŲ CENTRAS
Vincas Kudirkos g. 18-3, 03105 Vilnius, tel. (8 5) 2668 262, faks. (8 5) 2668 311, el.p. info@registrucentras.lt

NEKILNOJAMOJO TURTO REGISTRO CENTRINIO DUOMENŲ BANKO IŠRAŠAS

2017-10-24 16:26:03

1. Nekilnojamojo turto registre įregistruotas turtas:

Registro Nr.: 44/2167050
Registro tipas: Žemės sklypas
Sudarymo data: 2017-09-14
Anykščių r. sav., Sklemonių sen., Geniūnų k.
Registro tvarkytojas: Valstybės įmonės Registrų centro Utenos filialas

2. Nekilnojamieji daiktai:

2.1. Žemės sklypas
Anykščių r. sav., Sklemonių sen., Geniūnų k.
Unikalus daikto numeris: 4400-4744-3781
Žemės sklypo kadastro numeris ir kadastro
vietovės pavadinimas: 3464/0004:187 Sklemonių k.v.
Daikto pagrindinė naudojimo paskirtis: Miškų ūkio
Žemės sklypo naudojimo būdas: Ūkinų miškų sklypai
Žemės sklypo plotas: 14.5067 ha
Žemės ūkio naudmenų plotas viso: 4.0340 ha
iš jo: pievų ir natūralių ganyklų plotas: 4.0340 ha
Miško žemės plotas: 8.2998 ha
Kitos žemės plotas: 2.1729 ha
Žemės ūkio naudmenų našumo balas: 28.0
Matavimų tipas: Žemės sklypas suformuotas atliekant kadastrinius
matavimus
Indeksuota žemės sklypo vertė: 9648 Eur
Indeksuota žemės sklypo vertė be miško: 2514 Eur
Indeksuota miško vertė: 7134 Eur
Indeksuota miško medynų vertė: 6139 Eur
Žemės sklypo vertė: 3472 Eur
Sklypo vertė be miško žemės ir medynų: 1571 Eur
Miško žemės ir medynų vertė: 1901 Eur
Miško medynų vertė: 1279 Eur
Vidutinė rinkos vertė: 13259 Eur
Vidutinės rinkos vertės nustatymo data: 2017-08-08
Vidutinės rinkos vertės nustatymo būdas: Masinis vertinimas
Kadastro duomenų nustatymo data: 2017-06-08

3. Daikto priklausiniai iš kito registro: įrašų nėra

4. Nuosavybė:

4.1. Nuosavybės teisė
Savininkas: LIETUVOS RESPUBLIKA, a.k. 111105555
Daiktas: žemės sklypas Nr. 4400-4744-3781, aprašytas p. 2.1.
[registravimo pagrindas: 2017-08-24 Nacionalinės žemės tarnybos teritorinio
skyriaus vedėjo sprendimas Nr. 38SK-855-(14.38.110.)
[rašas galioja: Nuo 2017-10-24

5. Valstybės ir savivaldybių žemės patikėjimo teisė:

5.1. Valstybinės žemės patikėjimo teisė
Patikėtinis: Nacionalinė žemės tarnyba prie Žemės ūkio ministerijos,
a.k. 188704927
Daiktas: žemės sklypas Nr. 4400-4744-3781, aprašytas p. 2.1.
[registravimo pagrindas: 2017-08-24 Nacionalinės žemės tarnybos teritorinio
skyriaus vedėjo sprendimas Nr. 38SK-855-(14.38.110.)
[rašas galioja: Nuo 2017-10-24

6. Kitos daiktinės teisės : įrašų nėra

7. Juridiniai faktai: įrašų nėra

8. Žymos: įrašų nėra

9. Specialiosios žemės ir miško naudojimo sąlygos:

9.1.

LII. Dirvožemio apsauga

Daiktas: žemės sklypas Nr. 4400-4744-3781, aprašytas p. 2.1.
[registravimo pagrindas: 2017-08-24 Nacionalinės žemės tarnybos teritorinio
skyriaus vedėjo sprendimas Nr. 38SK-855-(14.38.110.)

Plotas: 8.2988 ha

[rašas galioja: Nuo 2017-10-23

9.2.

XXVI. Miško naudojimo apribojimai

Daiktas: žemės sklypas Nr. 4400-4744-3781, aprašytas p. 2.1.
[registravimo pagrindas: 2017-08-24 Nacionalinės žemės tarnybos teritorinio
skyriaus vedėjo sprendimas Nr. 38SK-855-(14.38.110.)

Plotas: 4.034 ha

[rašas galioja: Nuo 2017-10-23

10. Daikto registravimas ir kadastro žymos:

10.1.

Suformuotas naujas (daikto registravimas)

Daiktas: žemės sklypas Nr. 4400-4744-3781, aprašytas p. 2.1.
[registravimo pagrindas: 2017-08-24 Nacionalinės žemės tarnybos teritorinio
skyriaus vedėjo sprendimas Nr. 38SK-855-(14.38.110.)

[rašas galioja: Nuo 2017-10-23

10.2.

Kadastrinius matavimus atliko (kadastro žyma)

TOMAS TALUTIS

Daiktas: žemės sklypas Nr. 4400-4744-3781, aprašytas p. 2.1.
[registravimo pagrindas: 2015-02-13 Kvalifikacijos pažymėjimas Nr. 2M-M-2215
2017-06-08 Nekilnojamojo daikto kadastro duomenų byla

[rašas galioja: Nuo 2017-10-23


11. Registro pastabos ir nuorodos: įrašų nėra

12. Kita informacija: įrašų nėra

13. Informacija apie duomenų sandoriui tikslinimą: įrašų nėra

2017-10-24 16:28:03

Dokumentą atspausdino
Vyresnioji registratorė



GENĖ
LAURINAVIČIŪTĖ

ŽEMĖS SKLYPO PLANAS M 1:5000
Sklypo plotas 145067 m²



NEKILNOJAMOJO TURTO REGISTRO CENTRINIO DUOMENŲ BANKO IŠRAŠAS

2017-09-22 08:33:04

1. Nekilnojamojo turto registre įregistruotas turtas:

Registro Nr.: 44/2167028
Registro tipas: Žemės sklypas
Sudarymo data: 2017-09-14

Anykščių r. sav., Skiemonių sen., Baltušavos k.
Registro tvarkytojas: Valstybės įmonės Registrų centro Utenos filialas

2. Nekilnojamieji daiktai:

2.1.

Žemės sklypas

Anykščių r. sav., Skiemonių sen., Baltušavos k.

Unikalus daikto numeris: 4400-4665-8106

Žemės sklypo kadastro numeris ir kadastro

vietovės pavadinimas: 3464/0004:188 Skiemonių k.v.

Daikto pagrindinė naudojimo paskirtis: Miškų ūkio

Žemės sklypo naudojimo būdas: Ūkinų miškų sklypai

Žemės sklypo plotas: 9.3485 ha

Žemės ūkio naudmenų plotas viso: 1.3128 ha

Iš jo: pievų ir natūralių ganyklų plotas: 1.3128 ha

Miško žemės plotas: 4.4425 ha

Kelių plotas: 0.1852 ha

Kitos žemės plotas: 3.4080 ha

Žemės ūkio naudmenų našumo balas: 25.2

Matavimų tipas: Žemės sklypas suformuotas atliekant kadastrinius matavimus

Indeksuota žemės sklypo vertė: 6096 Eur

Indeksuota žemės sklypo vertė be miško: 758 Eur

Indeksuota miško vertė: 5338 Eur

Indeksuota miško medynų vertė: 4632 Eur

Žemės sklypo vertė: 1880 Eur

Sklypo vertė be miško žemės ir medynų: 474 Eur

Miško žemės ir medynų vertė: 1406 Eur

Miško medynų vertė: 965 Eur

Vidutinė rinkos vertė: 9382 Eur

Vidutinės rinkos vertės nustatymo data: 2017-07-13

Vidutinės rinkos vertės nustatymo būdas: Masinis vertinimas

Kadastro duomenų nustatymo data: 2017-07-13

3. Daikto priklausiniai iš kito registro: įrašų nėra

4. Nuosavybė:

4.1.

Nuosavybės teisė

Savininkas: LIETUVOS RESPUBLIKA, a.k. 111105555

Daiktas: žemės sklypas Nr. 4400-4665-8106, aprašytas p. 2.1.

[registravimo pagrindas: 2017-08-24 Nacionalinės žemės tarnybos teritorinio skyriaus vedėjo sprendimas Nr. 38SK-856-(14.38.110.)

[rašas galioja: Nuo 2017-09-22

5. Valstybės ir savivaldybių žemės patikėjimo teisė:

5.1.

Valstybinės žemės patikėjimo teisė

Patikėtinis: Nacionalinė žemės tarnyba prie Žemės ūkio ministerijos, a.k. 188704927

Daiktas: žemės sklypas Nr. 4400-4665-8106, aprašytas p. 2.1.

[registravimo pagrindas: 2017-08-24 Nacionalinės žemės tarnybos teritorinio skyriaus vedėjo sprendimas Nr. 38SK-856-(14.38.110.)

[rašas galioja: Nuo 2017-09-22

6. Kitos daiktinės teisės :

6.1.

Kello servitutas - teisė važiuoti transporto priemonėmis, naudotis pėsčiųjų taku, varyti galvijas (tarnaujantis)
 Daiktas: žemės sklypas Nr. 4400-4665-8106, aprašytas p. 2.1.
 [registravimo pagrindas: 2017-08-24 Nacionalinės žemės tarnybos teritorinio skyriaus vedėjo sprendimas Nr. 38SK-856-(14.38.110.)]
 Plotas: 0.1852 ha
 Aprašymas: Servitutas paž. simboliu "S2"
 [rašas galioja: Nuo 2017-09-22]

6.2.

Servitutas - teisė ribotai naudotis sklypo dalimi kitais tikslais (visuomenės poreikiams, tarnaujantis)
 Daiktas: žemės sklypas Nr. 4400-4665-8106, aprašytas p. 2.1.
 [registravimo pagrindas: 2017-08-24 Nacionalinės žemės tarnybos teritorinio skyriaus vedėjo sprendimas Nr. 38SK-856-(14.38.110.)]
 Plotas: 0.1906 ha
 Aprašymas: Servitutas paž. simboliu "S1"
 [rašas galioja: Nuo 2017-09-22]

7. Juridiniai faktai: [rašų nėra]

8. Žymos: [rašų nėra]

9. Specialiosios žemės ir miško naudojimo sąlygos:

9.1.

XXX. Pelkės ir šaltiniai
 Daiktas: žemės sklypas Nr. 4400-4665-8106, aprašytas p. 2.1.
 [registravimo pagrindas: 2017-08-24 Nacionalinės žemės tarnybos teritorinio skyriaus vedėjo sprendimas Nr. 38SK-856-(14.38.110.)]
 Plotas: 0.5845 ha
 [rašas galioja: Nuo 2017-09-22]

9.2.

XXIX. Paviršinio vandens telkinų pakrantės apsaugos juostos
 Daiktas: žemės sklypas Nr. 4400-4665-8106, aprašytas p. 2.1.
 [registravimo pagrindas: 2017-08-24 Nacionalinės žemės tarnybos teritorinio skyriaus vedėjo sprendimas Nr. 38SK-856-(14.38.110.)]
 Plotas: 0.1906 ha
 [rašas galioja: Nuo 2017-09-22]

9.3.

XXIX. Paviršinio vandens telkinų apsaugos zonos
 Daiktas: žemės sklypas Nr. 4400-4665-8106, aprašytas p. 2.1.
 [registravimo pagrindas: 2017-08-24 Nacionalinės žemės tarnybos teritorinio skyriaus vedėjo sprendimas Nr. 38SK-856-(14.38.110.)]
 Plotas: 2.8802 ha
 [rašas galioja: Nuo 2017-09-22]

9.4.

XXVI. Miško naudojimo apribojimai
 Daiktas: žemės sklypas Nr. 4400-4665-8106, aprašytas p. 2.1.
 [registravimo pagrindas: 2017-08-24 Nacionalinės žemės tarnybos teritorinio skyriaus vedėjo sprendimas Nr. 38SK-856-(14.38.110.)]
 Plotas: 4.4425 ha
 [rašas galioja: Nuo 2017-09-22]

9.5.

XIX. Nekilnojamųjų kultūros vertybių teritorija ir apsaugos zonos
 Daiktas: žemės sklypas Nr. 4400-4665-8106, aprašytas p. 2.1.
 [registravimo pagrindas: 2017-08-24 Nacionalinės žemės tarnybos teritorinio skyriaus vedėjo sprendimas Nr. 38SK-856-(14.38.110.)]
 Plotas: 2.6661 ha
 [rašas galioja: Nuo 2017-09-22]

10. Daikto registravimas ir kadastro žymos:

10.1.

Suformuotas naujas (daikto registravimas)
 Daiktas: žemės sklypas Nr. 4400-4665-8106, aprašytas p. 2.1.
 [registravimo pagrindas: 2017-08-24 Nacionalinės žemės tarnybos teritorinio skyriaus vedėjo sprendimas Nr. 38SK-856-(14.38.110.)]
 [rašas galioja: Nuo 2017-09-22]

10.2.

Kadastrinius matavimus atliko (kadastro žyma)
TOMAS TALUTIS

Daiktas: žemės sklypas Nr. 4400-4665-8106, aprašytas p. 2.1.

[registravimo pagrindas: 2015-02-13 Kvalifikacijos pažymėjimas Nr. 2M-M-2215

2017-07-13 Nekilnojamojo daikto kadastro duomenų byla

[rašas galioja: Nuo 2017-09-22

11. Registro pastabos ir nuorodos: įrašų nėra

12. Kita informacija: įrašų nėra

13. Informacija apie duomenų sandoriui tikslinimą: įrašų nėra

2017-09-22 08:33:04

Dokumentą atspausdino
Registratore



REGINA
KIAUSIENĖ

Četvrti stupanj isključivo scharia



LINE	QUANTITY	UNIT PRICE	TOTAL	DATE
1	1	1.00	1.00	1/1/77
2	1	1.00	1.00	1/1/77
3	1	1.00	1.00	1/1/77
4	1	1.00	1.00	1/1/77
5	1	1.00	1.00	1/1/77
6	1	1.00	1.00	1/1/77
7	1	1.00	1.00	1/1/77
8	1	1.00	1.00	1/1/77
9	1	1.00	1.00	1/1/77
10	1	1.00	1.00	1/1/77
11	1	1.00	1.00	1/1/77
12	1	1.00	1.00	1/1/77
13	1	1.00	1.00	1/1/77
14	1	1.00	1.00	1/1/77
15	1	1.00	1.00	1/1/77
16	1	1.00	1.00	1/1/77
17	1	1.00	1.00	1/1/77
18	1	1.00	1.00	1/1/77
19	1	1.00	1.00	1/1/77
20	1	1.00	1.00	1/1/77
21	1	1.00	1.00	1/1/77
22	1	1.00	1.00	1/1/77
23	1	1.00	1.00	1/1/77
24	1	1.00	1.00	1/1/77
25	1	1.00	1.00	1/1/77
26	1	1.00	1.00	1/1/77
27	1	1.00	1.00	1/1/77
28	1	1.00	1.00	1/1/77
29	1	1.00	1.00	1/1/77
30	1	1.00	1.00	1/1/77
31	1	1.00	1.00	1/1/77
32	1	1.00	1.00	1/1/77
33	1	1.00	1.00	1/1/77
34	1	1.00	1.00	1/1/77
35	1	1.00	1.00	1/1/77
36	1	1.00	1.00	1/1/77
37	1	1.00	1.00	1/1/77
38	1	1.00	1.00	1/1/77
39	1	1.00	1.00	1/1/77
40	1	1.00	1.00	1/1/77
41	1	1.00	1.00	1/1/77
42	1	1.00	1.00	1/1/77
43	1	1.00	1.00	1/1/77
44	1	1.00	1.00	1/1/77
45	1	1.00	1.00	1/1/77
46	1	1.00	1.00	1/1/77
47	1	1.00	1.00	1/1/77
48	1	1.00	1.00	1/1/77
49	1	1.00	1.00	1/1/77
50	1	1.00	1.00	1/1/77
51	1	1.00	1.00	1/1/77
52	1	1.00	1.00	1/1/77
53	1	1.00	1.00	1/1/77
54	1	1.00	1.00	1/1/77
55	1	1.00	1.00	1/1/77
56	1	1.00	1.00	1/1/77
57	1	1.00	1.00	1/1/77
58	1	1.00	1.00	1/1/77
59	1	1.00	1.00	1/1/77
60	1	1.00	1.00	1/1/77
61	1	1.00	1.00	1/1/77
62	1	1.00	1.00	1/1/77
63	1	1.00	1.00	1/1/77
64	1	1.00	1.00	1/1/77
65	1	1.00	1.00	1/1/77
66	1	1.00	1.00	1/1/77
67	1	1.00	1.00	1/1/77
68	1	1.00	1.00	1/1/77
69	1	1.00	1.00	1/1/77
70	1	1.00	1.00	1/1/77
71	1	1.00	1.00	1/1/77
72	1	1.00	1.00	1/1/77
73	1	1.00	1.00	1/1/77
74	1	1.00	1.00	1/1/77
75	1	1.00	1.00	1/1/77
76	1	1.00	1.00	1/1/77
77	1	1.00	1.00	1/1/77
78	1	1.00	1.00	1/1/77
79	1	1.00	1.00	1/1/77
80	1	1.00	1.00	1/1/77
81	1	1.00	1.00	1/1/77
82	1	1.00	1.00	1/1/77
83	1	1.00	1.00	1/1/77
84	1	1.00	1.00	1/1/77
85	1	1.00	1.00	1/1/77
86	1	1.00	1.00	1/1/77
87	1	1.00	1.00	1/1/77
88	1	1.00	1.00	1/1/77
89	1	1.00	1.00	1/1/77
90	1	1.00	1.00	1/1/77
91	1	1.00	1.00	1/1/77
92	1	1.00	1.00	1/1/77
93	1	1.00	1.00	1/1/77
94	1	1.00	1.00	1/1/77
95	1	1.00	1.00	1/1/77
96	1	1.00	1.00	1/1/77
97	1	1.00	1.00	1/1/77
98	1	1.00	1.00	1/1/77
99	1	1.00	1.00	1/1/77
100	1	1.00	1.00	1/1/77

Modelis:	Vistotė	Sistemos				biokas	stiprus
Zemės užtyso bandymo Nr.		3	4	6	4	0	0
							189

Gatvė, namo Nr.	
Mairas (miestelis)	Baltosios
Seniūnija	Saigmonašių
Miestas (regionas)	Alytus
Apkritis	Ukėnos

Grėtimybė	Grėtino žemės atlypo kodastro Nr.	Pastabas
I-4		Valstybinės žemės fondas
4-73		Up. Laktva
73-75	3464/0004:113	F.R. Paškevičius
75-77	3464/0004:96	F.R. Paškevičius
77-78	3464/0004:45	R. Kebas
79-1	3464/0004:9	B. Surgautas
80-80		Valstybinės žemės fondas

Kadifirma pavaldo departamenta prie
Kadifirma ministracijos liemos skyrius
vyresnioji specialistė
Kristina Jonikienė Jūdytė
2023-01-12

Su pašatkināmās vietovē "Ziemeļstīķu" tīrums, aprīkojums 2017 m. gēģuzāis mēn. 10 d.

tamais stīķos pāreiktināt no-pār-dzī-pātū ar vārstaiļu platu sūtītne

Zemēs savienoties (vārstaiļu platu sūtītne)

1/2 cup (125 ml) milk
1/2 cup (125 ml) sugar

8
 9
 10
 11
 12
 13
 14
 15
 16

Anyálción

... ..

IDENTITÀ:

(Part)

—

Copyright © 2003 by John Wiley & Sons, Inc.

NTMCC

INTERVIEW

1

Paraisos

Библиография

Species

cialité

1

—

UAB "ANYKŠČIŲ MATININKAS"

1	2	3	4	5	6	7	8	9	10	11	12	13	14	15	16	17	18	19	20	21	22	23	24	25	26	27	28	29	30	31	32	33	34	35	36	37	38	39	40	41	42	43	44	45	46	47	48	49	50	51	52	53	54	55	56	57	58	59	60	61	62	63	64	65	66	67	68	69	70	71	72	73	74	75	76	77	78	79	80	81	82	83	84	85	86	87	88	89	90	91	92	93	94	95	96	97	98	99	100
---	---	---	---	---	---	---	---	---	----	----	----	----	----	----	----	----	----	----	----	----	----	----	----	----	----	----	----	----	----	----	----	----	----	----	----	----	----	----	----	----	----	----	----	----	----	----	----	----	----	----	----	----	----	----	----	----	----	----	----	----	----	----	----	----	----	----	----	----	----	----	----	----	----	----	----	----	----	----	----	----	----	----	----	----	----	----	----	----	----	----	----	----	----	----	----	----	----	----	-----

Yardaa, pavaré	Data	
----------------	------	---

Winnantia Gekus	2017-07-13
-----------------	------------

Tomar Taluk	2017-07-10
-------------	------------

Eglė Bunkytė	2017-07-13
--------------	------------



VALSTYBĖS ĮMONĖ REGISTRŲ CENTRAS

Vinco Kudirkos g. 18-3, 03105 Vilnius, tel. (8 5) 2688 262, faks. (8 5) 2688 311, el.p. info@registrucentras.lt

497

NEKILNOJAMOJO TURTO REGISTRO CENTRINIO DUOMENŲ BANKO IŠRAŠAS

2017-09-21 16:45:21

1. Nekilnojamojo turto registre įregistruotas turtas:

Registro Nr.: 44/2167034

Registro tipas: Žemės sklypas

Sudarymo data: 2017-09-14

Anykščių r. sav., Skiemonių sen., Gurapolio k.

Registro tvarkytojas: Valstybės įmonės Registrų centro Utenos filialas

2. Nekilnojamieji daiktai:

2.1.

Žemės sklypas

Anykščių r. sav., Skiemonių sen., Gurapolio k.

Unikalus daikto numeris: 4400-4695-1599

Žemės sklypo kadastro numeris ir kadastro

vietovės pavadinimas: 3464/0004:189 Skiemonių k.v.

Daikto pagrindinė naudojimo paskirtis: Miškų ūkio

Žemės sklypo naudojimo būdas: Apsauginių miškų sklypai

Žemės sklypo plotas: 26.8536 ha

Žemės ūkio naudmenų plotas viso: 0.4798 ha

iš jo: pievų ir natūralių ganyklų plotas: 0.4798 ha

Miško žemės plotas: 21.4769 ha

Kelių plotas: 0.0169 ha

Kitos žemės plotas: 4.8810 ha

Žemės ūkio naudmenų našumo balas: 32.6

Matavimų tipas: Žemės sklypas suformuotas atliekant kadastrinius matavimus

Indeksuota žemės sklypo vertė: 26227 Eur

Indeksuota žemės sklypo vertė be miško: 341 Eur

Indeksuota miško vertė: 25886 Eur

Indeksuota miško medynų vertė: 22253 Eur

Žemės sklypo vertė: 7120 Eur

Sklypo vertė be miško žemės ir medynų: 213 Eur

Miško žemės ir medynų vertė: 6907 Eur

Miško medynų vertė: 4636 Eur

Vidutinė rinkos vertė: 31613 Eur

Vidutinės rinkos vertės nustatymo data: 2017-08-08

Vidutinės rinkos vertės nustatymo būdas: Masinis vertinimas

Kadastro duomenų nustatymo data: 2017-08-08

3. Daikto priklausiniai iš kito registro: įrašų nėra

4. Nuosavybė:

4.1.

Nuosavybės teisė

Savininkas: LIETUVOS RESPUBLIKA, a.k. 111105555

Daiktas: žemės sklypas Nr. 4400-4695-1599, aprašytas p. 2.1.

[registravimo pagrindas: 2017-08-25 Nacionalinės žemės tarnybos teritorinio skyriaus vedėjo sprendimas Nr. 38SK-871-(14.38.110.)

[rašas galioja: Nuo 2017-09-21

5. Valstybės ir savivaldybių žemės patikėjimo teisė:

5.1.

Valstybinės žemės patikėjimo teisė

Patikėtinis: Nacionalinė žemės tarnyba prie Žemės ūkio ministerijos, a.k. 188704927

Daiktas: žemės sklypas Nr. 4400-4695-1599, aprašytas p. 2.1.

[registravimo pagrindas: 2017-08-25 Nacionalinės žemės tarnybos teritorinio skyriaus vedėjo sprendimas Nr. 38SK-871-(14.38.110.)

[rašas galioja: Nuo 2017-09-21

6. Kitos daiktinės teisės :

- 6.1. Kelio servitutas - teisė važiuoti transporto priemonėmis, naudotis pėsčiųjų taku, varyti galvijas (tarnaujantis)
 Daiktas: žemės sklypas Nr. 4400-4695-1599, aprašytas p. 2.1.
 [registravimo pagrindas: 2017-08-25 Nacionalinės žemės tarnybos teritorinio skyriaus vedėjo sprendimas Nr. 38SK-871-(14.38.110.)]
 Plotas: 0.0159 ha
 Aprašymas: Servitutas paž. simboliu "S2"
 [rašas galioja: Nuo 2017-09-21]

- 6.2. Servitutas - teisė ribotai naudotis sklypo dalimi kitais tikslais (viesuomenės poreikiams, tarnaujantis)
 Daiktas: žemės sklypas Nr. 4400-4695-1599, aprašytas p. 2.1.
 [registravimo pagrindas: 2017-08-25 Nacionalinės žemės tarnybos teritorinio skyriaus vedėjo sprendimas Nr. 38SK-871-(14.38.110.)]
 Plotas: 0.8439 ha
 Aprašymas: Servitutas paž. simboliu "S1"
 [rašas galioja: Nuo 2017-09-21]

7. Juridiniai faktai: įrašų nėra

8. Žymos: įrašų nėra

9. Specialiosios žemės ir miško naudojimo sąlygos:

- 9.1. XXIX. Paviršinio vandens telkinių pakrantės apsaugos juostos
 Daiktas: žemės sklypas Nr. 4400-4695-1599, aprašytas p. 2.1.
 [registravimo pagrindas: 2017-08-25 Nacionalinės žemės tarnybos teritorinio skyriaus vedėjo sprendimas Nr. 38SK-871-(14.38.110.)]
 Plotas: 0.8439 ha
 [rašas galioja: Nuo 2017-09-21]

- 9.2. XXIX. Paviršinio vandens telkinių apsaugos zonos
 Daiktas: žemės sklypas Nr. 4400-4695-1599, aprašytas p. 2.1.
 [registravimo pagrindas: 2017-08-25 Nacionalinės žemės tarnybos teritorinio skyriaus vedėjo sprendimas Nr. 38SK-871-(14.38.110.)]
 Plotas: 0.8439 ha
 [rašas galioja: Nuo 2017-09-21]

- 9.3. XXVI. Miško naudojimo apribojimai
 Daiktas: žemės sklypas Nr. 4400-4695-1599, aprašytas p. 2.1.
 [registravimo pagrindas: 2017-08-25 Nacionalinės žemės tarnybos teritorinio skyriaus vedėjo sprendimas Nr. 38SK-871-(14.38.110.)]
 Plotas: 21.4769 ha
 [rašas galioja: Nuo 2017-09-21]

- 9.4. II. Kelių apsaugos zonos
 Daiktas: žemės sklypas Nr. 4400-4695-1599, aprašytas p. 2.1.
 [registravimo pagrindas: 2017-08-25 Nacionalinės žemės tarnybos teritorinio skyriaus vedėjo sprendimas Nr. 38SK-871-(14.38.110.)]
 Plotas: 0.3477 ha
 [rašas galioja: Nuo 2017-09-21]

10. Daikto registravimas ir kadastro žymos:

- 10.1. Suformuotas naujas (daikto registravimas)
 Daiktas: žemės sklypas Nr. 4400-4695-1599, aprašytas p. 2.1.
 [registravimo pagrindas: 2017-08-25 Nacionalinės žemės tarnybos teritorinio skyriaus vedėjo sprendimas Nr. 38SK-871-(14.38.110.)]
 [rašas galioja: Nuo 2017-09-21]
- 10.2. Kadastrinius matavimus atliko (kadastro žyma)
 TOMAS TALUTIS
 Daiktas: žemės sklypas Nr. 4400-4695-1599, aprašytas p. 2.1.
 [registravimo pagrindas: 2015-02-13 Kvalifikacijos pažymėjimas Nr. 2M-M-2215
 2017-08-08 Nekilnojamojo daikto kadastro duomenų byla]
 [rašas galioja: Nuo 2017-09-21]
-

11. Registro pastabos ir nuorodos: įrašų nėra

12. Kita informacija: įrašų nėra

13. Informacija apie duomenų sandorui tikslinimą: įrašų nėra

2017-09-21 16:45:21

Dokumentą atspausdino
Registratore

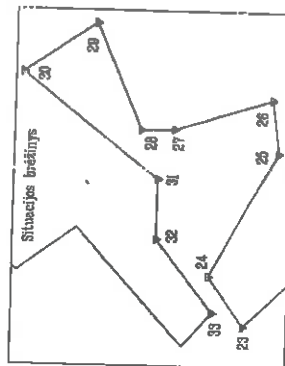
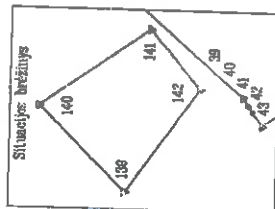
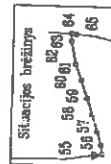


REGINA
KIAUŠIENĖ

Diagrama skema

சென்னை 18.

42



Grūtīnybē	Grūtino žemās atbīgo kudarstro Nr.	Paslabos
1-16		
16-18	3464/0004:158	Vabstyoabē žemās fondas
18-36	3464/0004:181	g.1
36-39	3464/0004:31	g.1
39-64	3464/0004:181	J.Sabalasnakšēnē
64-84		g.1
84-92	3464/0004:149	Kellās, 10.0 m. plōcio
92-1		g.1
		up. Teletyžēls
130-139		Corasabē, 10.0 m. plōcio

Su patenkintomis vėlavomis žemės ūkio rinkoje, apsispyrimis 2017 m. žiemės sklypo patenkintimo-pardavimo akto, ir nustatytu plovų sutinkimo žemės savininkas (naudotojas):

Wszystkie informacje
o Giedrūnės Pipiras
na stronie: www.giedrune.com

nacionālās zemes tarnības prie Zemes ūku ministēris
 . Anykščių skyrius
 aukrinio Vyr. specialistas (-ė) . . .
 UDRINTA vedėjas .

(Material: 11 pages)

A. V. (jeigu reikalingas turėti anksčiau nustatytas išlaikymo)

UAB "ANYKŠČIŲ MATININKAS"

Pareidoge	Pareidoge	Veritas, perardé	Data
Direktorius	Sch	Winnaritas Gohas	2017-07-26
Wyr. specialistas	KS	Tommas Tahatir	2017-07-25
Specialiste	dm	Egi-Bumkyté	2017-07-25

3



VALSTYBĖS ĮMONĖ REGISTRŲ CENTRAS

Vincio Kudirkos g. 18-3, 03105 Vilnius, tel. (8 5) 2688 262, faks. (8 5) 2688 311, el p. info@registrucentras.lt

NEKILNOJAMOJO TURTO REGISTRO CENTRINIO DUOMENŲ BANKO IŠRAŠAS

2017-10-04 14:30:26

1. Nekilnojamojo turto registre [registruotas turtas:

Registro Nr.: 44/2175072

Registro tipas: Žemės sklypas

Sudarymo data: 2017-10-04

Anykščių r. sav., Skiemonių sen., Traineliškio k.

Registro tvarkytojas: Valstybės įmonės Registrų centro Utenos filialas

2. Nekilnojamieji daiktai:

2.1.

Žemės sklypas

Anykščių r. sav., Skiemonių sen., Traineliškio k.

Unikalus daikto numeris: 4400-4704-3790

Žemės sklypo kadastro numeris ir kadastro

vietovės pavadinimas: 3464/0004:190 Skiemonių k.v.

Daikto pagrindinė naudojimo paskirtis: Miškų ūkio

Žemės sklypo naudojimo būdas: Ūkinį miškų sklypai

Žemės sklypo plotas: 11.5275 ha

Žemės ūkio naudmenų plotas viso: 1.6992 ha

Iš jo: pievų ir natūralių ganyklų plotas: 1.6992 ha

Miško žemės plotas: 7.3183 ha

Kelių plotas: 0.3094 ha

Kitos žemės plotas: 2.2006 ha

Žemės ūkio naudmenų našumo balas: 27.0

Matavimų tipas: Žemės sklypas suformuotas atliekant kadastrinius matavimus

Indeksuota žemės sklypo vertė: 12501 Eur

Indeksuota žemės sklypo vertė be miško: 982 Eur

Indeksuota miško vertė: 11518 Eur

Indeksuota miško medynų vertė: 10118 Eur

Žemės sklypo vertė: 3597 Eur

Sklypo vertė be miško žemės ir medynų: 814 Eur

Miško žemės ir medynų vertė: 2983 Eur

Miško medynų vertė: 2108 Eur

Vidutinė rinkos vertė: 15358 Eur

Vidutinės rinkos vertės nustatymo data: 2017-08-16

Vidutinės rinkos vertės nustatymo būdas: Masinis vertinimas

Kadastro duomenų nustatymo data: 2017-08-16

3. Daikto priklausiniai iš kito registro: įrašų nėra

4. Nuosavybė:

4.1.

Nuosavybės teisė

Savininkas: LIETUVOS RESPUBLIKA, a.k. 111105555

Daiktas: žemės sklypas Nr. 4400-4704-3790, aprašytas p. 2.1.

[registravimo pagrindas: 2017-09-12 Nacionalinės žemės tarnybos teritorinio skyriaus vedėjo sprendimas Nr. 38SK-914-(14.38.110.)

[rašas galioja: Nuo 2017-10-04

5. Valstybės ir savivaldybių žemės patikėjimo teisė:

5.1.

Valstybinės žemės patikėjimo teisė

Patikėtinis: Nacionalinė žemės tarnyba prie Žemės ūkio ministerijos, a.k. 188704927

Daiktas: žemės sklypas Nr. 4400-4704-3790, aprašytas p. 2.1.

[registravimo pagrindas: 2017-09-12 Nacionalinės žemės tarnybos teritorinio skyriaus vedėjo sprendimas Nr. 38SK-914-(14.38.110.)

[rašas galioja: Nuo 2017-10-04

6. Kitos daiktinės teisės:

6.1.

Kelio servitutas - teisė važiuoti transporto priemonėmis, naudotis pėsčiųjų taku, varyti galvijas (tarnaujantis)
 Daiktas: žemės sklypas Nr. 4400-4704-3790, aprašytas p. 2.1.
 [registravimo pagrindas: 2017-09-12 Nacionalinės žemės tarnybos teritorinio skyriaus vedėjo sprendimas Nr. 38SK-914-(14.38.110.)]
 Plotas: 0.3094 ha
 Aprašymas: Plane pažymėtas simboliu "S".
 [rašas galioja: Nuo 2017-10-04]

7. Juridiniai faktai: [rašų nėra]

8. Žymos: [rašų nėra]

9. Specialiosios žemės ir miško naudojimo sąlygos:

9.1.

XXVI. Miško naudojimo apribojimai
 Daiktas: žemės sklypas Nr. 4400-4704-3790, aprašytas p. 2.1.
 [registravimo pagrindas: 2017-09-12 Nacionalinės žemės tarnybos teritorinio skyriaus vedėjo sprendimas Nr. 38SK-914-(14.38.110.)]
 Plotas: 7.3183 ha
 [rašas galioja: Nuo 2017-10-04]

10. Daikto registravimas ir kadastro žymos:

10.1.

Kadastrinius matavimus atliko (kadastro žyma)
TOMAS TALUTIS
 Daiktas: žemės sklypas Nr. 4400-4704-3790, aprašytas p. 2.1.
 [registravimo pagrindas: 2015-02-13 Kvalifikacijos pažymėjimas Nr. 2M-M-2215
 2017-08-16 Nekilnojamojo daikto kadastro duomenų byla]
 [rašas galioja: Nuo 2017-10-04]

10.2.

Suformuotas naujas (daikto registravimas)
 Daiktas: žemės sklypas Nr. 4400-4704-3790, aprašytas p. 2.1.
 [registravimo pagrindas: 2017-09-12 Nacionalinės žemės tarnybos teritorinio skyriaus vedėjo sprendimas Nr. 38SK-914-(14.38.110.)]
 [rašas galioja: Nuo 2017-10-04]

11. Registro pastabos ir nuorodos: [rašų nėra]


12. Kita informacija: [rašų nėra]

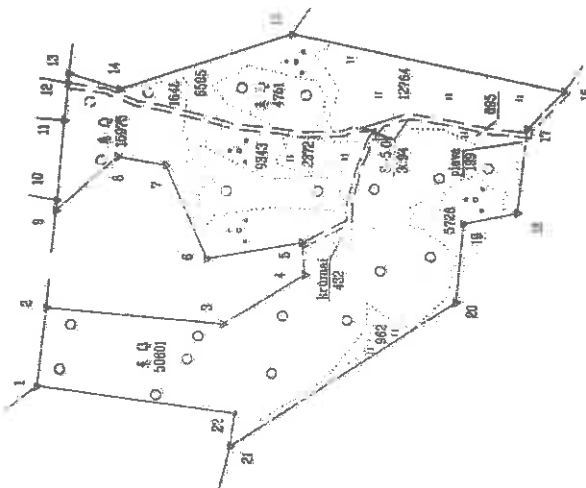
13. Informacija apie duomenų sandoriui tikslinimą: [rašų nėra]

2017-10-04 14:30:22

Dokumentą atspausdino
 Registratore

DALIA
 GRIGALIONIENĖ



[illegible]

Kadastro:	vietore	Siemoniņi	biļķas	skyles
Zemnie stiplo kadastro Nr. 3 6 4 0 0 4 190				

Galv. namo Nr.	
Kaimas (miestas)	
Traktas	
Stotelė	
Seniūnija	
Miestas (regionas)	
Apkritis	
Įlankos	

Grēķinypē	Grēķino žēmas alypjo kodaastro Nr.	
1-2	6257/0001:95	Pestabas
2-9	3464/0004:160	G.Prasaknē
9-10	6257/0001:47	g.i.
10-11	6257/0001:43	D.Praķevyžu
11-12	6257/0001:125	V.Sabulka
12-13	6257/0001:12	MSK "substaltulīja Ska"
13-15		D.Luļvūs
15-16		Vaštybūns žēmas fonda
16-21	3464/0004:75	g.i.
21-1	3464/0004:126	Vaštybūns žēmas fonda
		V.Sabulka

Su pašvaldiniois vietovijė žemėse sklypo ribose, aprašytomis 2018 m. žemėse: sklypo pažemėlinio-parašymo akte, ir nustatytu plotu sutinka žemės savininkas (naudotojas).

WT. Anykščių miškus vėrdžiū
vordas pavardė

lacionales žemės ūkio ministerijos

[illegible]

patikrux Vyr spēcīgā

14. *Y. enterocolitica* 14

(continued in next page)

4 V. Jędrzejewski, *Prace filologiczne*, t. 10, Warszawa 1967, s. 18.

INFORMATION
2014
LITHO - PRINTED IN U.S.A. - 0141077

UAB "ANYKŠČIŲ MATININKAS"

2, Billings & 4-B, Analytical: T-20114 EL raster: info@annalite

Parajogo	Paraiso	Varões, paraiso	Isola
Directorius	3	Vn rospatiz Golpes	2017-08-07
Do: specializats	4	Pomaz Tabela	2017-08-07
Specialist	5	Bole Bunkyle	2017-08-07





NEKILNOJAMOJO TURTO REGISTRO CENTRINIO DUOMENŲ BANKO IŠRAŠAS

2017-10-04 14:44:55

1. Nekilnojamojo turto registre įregistruotas turtas:

Registro Nr.: 44/2175073
Registro tipas: Žemės sklypas
Sudarymo data: 2017-10-04
Anykščių r. sav., Sklemonių sen., Traineliškio k.
Registro tvarkytojas: Valstybės įmonės Registrų centro Utenos filialas

2. Nekilnojamieji daiktai:

2.1. Žemės sklypas
Anykščių r. sav., Sklemonių sen., Traineliškio k.
Unikalus daikto numeris: 4400-4703-8488
Žemės sklypo kadastro numeris ir kadastro
vietovės pavadinimas: 3464/0004:191 Sklemonių k.v.
Daikto pagrindinė naudojimo paskirtis: Miškų ūkio
Žemės sklypo naudojimo būdas: Ūkinių miškų sklypai
Žemės sklypo plotas: 8.8394 ha
Žemės ūkio naudmenų plotas viso: 0.3517 ha
iš jo: pievų ir natūralių ganyklų plotas: 0.3517 ha
Miško žemės plotas: 6.7624 ha
Vandens telkinių plotas: 0.1691 ha
Kitos žemės plotas: 1.5562 ha
Žemės ūkio naudmenų našumo balas: 27.1
Matavimų tipas: Žemės sklypas suformuotas atliekant kadastrinius
matavimus
Indeksuota žemės sklypo vertė: 5632 Eur
Indeksuota žemės sklypo vertė be miško: 219 Eur
Indeksuota miško vertė: 5413 Eur
Indeksuota miško medynų vertė: 4824 Eur
Žemės sklypo vertė: 1510 Eur
Sklypo vertė be miško žemės ir medynų: 137 Eur
Miško žemės ir medynų vertė: 1373 Eur
Miško medynų vertė: 1005 Eur
Vidutinė rinkos vertė: 8194 Eur
Vidutinės rinkos vertės nustatymo data: 2017-08-16
Vidutinės rinkos vertės nustatymo būdas: Masinis vertinimas
Kadastro duomenų nustatymo data: 2017-08-16

3. Daikto priklausiniai iš kito registro: įrašų nėra

4. Nuosavybė:

4.1. Nuosavybės teisė
Savininkas: LIETUVOS RESPUBLIKA, a.k. 111105555
Daiktas: žemės sklypas Nr. 4400-4703-8488, aprašytas p. 2.1.
Įregistravimo pagrindas: 2017-09-12 Nacionalinės žemės tarnybos teritorinio
skyriaus vedėjo sprendimas Nr. 38SK-915-(14.38.110.)
Įrašas galioja: Nuo 2017-10-04

5. Valstybės ir savivaldybių žemės patikėjimo teisė:

5.1. Valstybinės žemės patikėjimo teisė
Patikėtinis: Nacionalinė žemės tarnyba prie Žemės ūkio ministerijos,
a.k. 188704927
Daiktas: žemės sklypas Nr. 4400-4703-8488, aprašytas p. 2.1.
Įregistravimo pagrindas: 2017-09-12 Nacionalinės žemės tarnybos teritorinio
skyriaus vedėjo sprendimas Nr. 38SK-915-(14.38.110.)
Įrašas galioja: Nuo 2017-10-04

6. Kitos daiktinės teisės: įrašų nėra

7. Juridiniai faktai: įrašų nėra

8. Žymos: įrašų nėra

9. Specialiosios žemės ir miško naudojimo sąlygos:

9.1.

XXVI. Miško naudojimo apribojimai

Daiktas: žemės sklypas Nr. 4400-4703-8488, aprašytas p. 2.1.

[registravimo pagrindas: 2017-09-12 Nacionalinės žemės tarnybos teritorinio skyriaus vedėjo sprendimas Nr. 38SK-915-(14.38.110.)

Plotas: 6.7824 ha

[rašas galioja: Nuo 2017-10-04

10. Daikto registravimas ir kadastro žymos:

10.1.

Kadastrinius matavimus atliko (kadastro žyma)

TOMAS TALUTIS

Daiktas: žemės sklypas Nr. 4400-4703-8488, aprašytas p. 2.1.

[registravimo pagrindas: 2015-02-13 Kvalifikacijos pažymėjimas Nr. 2M-M-2215
2017-08-16 Nekilnojamojo daikto kadastro duomenų byla

[rašas galioja: Nuo 2017-10-04

10.2.

Suformuotas naujas (daikto registravimas)

Daiktas: žemės sklypas Nr. 4400-4703-8488, aprašytas p. 2.1.

[registravimo pagrindas: 2017-09-12 Nacionalinės žemės tarnybos teritorinio skyriaus vedėjo sprendimas Nr. 38SK-915-(14.38.110.)

[rašas galioja: Nuo 2017-10-04


11. Registro pastabos ir nuorodos: įrašų nėra

12. Kita informacija: įrašų nėra

13. Informacija apie duomenų sandoriui tikslinimą: įrašų nėra

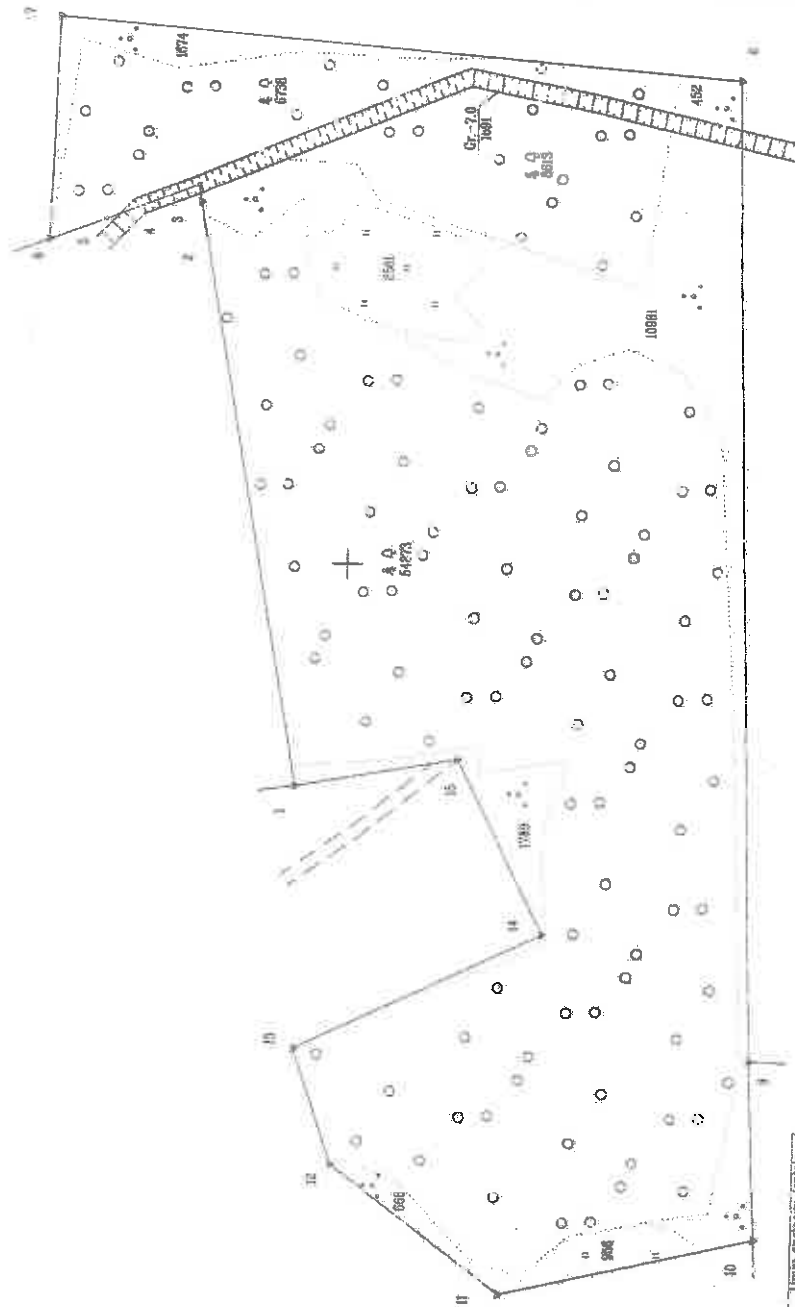
2017-10-04 14:44:55

Dokumentą atspausdino
Registratore



DALIA
GRIGALIONIENĖ

Guaripoli



Unit analysis (mg/kg)	Amount
1	25.00
2	7.68
3	25.00
4	14.17
5	25.00
6	25.00
7	25.00
8	25.00
9	25.00
10	25.00
11	25.00
12	25.00
13	25.00
14	25.00
15	25.00
16	25.00
17	25.00
18	25.00
19	25.00
20	25.00
21	25.00
22	25.00
23	25.00
24	25.00
25	25.00
26	25.00
27	25.00
28	25.00
29	25.00
30	25.00
31	25.00
32	25.00
33	25.00
34	25.00
35	25.00
36	25.00
37	25.00
38	25.00
39	25.00
40	25.00
41	25.00
42	25.00
43	25.00
44	25.00
45	25.00
46	25.00
47	25.00
48	25.00
49	25.00
50	25.00
51	25.00
52	25.00
53	25.00
54	25.00
55	25.00
56	25.00
57	25.00
58	25.00
59	25.00
60	25.00
61	25.00
62	25.00
63	25.00
64	25.00
65	25.00
66	25.00
67	25.00
68	25.00
69	25.00
70	25.00
71	25.00
72	25.00
73	25.00
74	25.00
75	25.00
76	25.00
77	25.00
78	25.00
79	25.00
80	25.00
81	25.00
82	25.00
83	25.00
84	25.00
85	25.00
86	25.00
87	25.00
88	25.00
89	25.00
90	25.00
91	25.00
92	25.00
93	25.00
94	25.00
95	25.00
96	25.00
97	25.00
98	25.00
99	25.00
100	25.00

Maqasiri:	virol'og	Stik. naliq	Biotes	Biylaba
Zemda sluppo kaqad'ro Nr				
		3	4	8
		4	0	0
		0	0	4

Galve, namo Nr.	
Kaimas (miestas)	
Seniūnija	
Miestas (rajonas)	
Apkritis	
Užrašas	

Gredlinykė	Gredlino šeimis atlygo kodas Nr.	Paslaugos
1-8	346/0004-156	g.1
9-9		Vaslyjimis žemais fondais
9-10	8257/0001-12	#.1
10-1	8241/0004-180	#.1

[illegible]

ਭੀ ਅੰਗਰੇਜ਼ਾਂ ਨੂੰ ਅਨਿੱਖੜਾ ਘਰਦੀਆਂ
ਘਰਦਾ, ਘਰਦਾ।

Wykazano, że:
Główny Płetnik

Artykuści
dokładniejsze zaimięt tarybos prie žemės ūkio ministerijos

Latvian: Vēst. spējai.
UDERINTA: vēdejas

Percentage populations

... ..

А. В. (ижев.) релазавинас лурети анлепауда нускалтыс [истатмилон]

UNIVERSITY OF CALIFORNIA

UAB "ANYKŠČIŲ MATININKAS"¹⁹

1. Rundg. 4-B. Anykštėi LT-2014 El. paštas: info@anet.lt

Pareloges	Bijlage	Vardas, pavardė	Data
Diplo-Mat-his	9	Wiemannas Česlos	2017-08-21
Myr. epauilistae	10	Rasaus Telidis	2017-10-22



4

06 04

[Faint handwritten notes at the bottom of the page]

عزیز و محترم دوست

08-00-4109
(Mater.)

DOKUMENTAR

006

507



VALSTYBĖS ĮMONĖ REGISTRŲ CENTRAS

Vincio Kudirkos g. 18-3, 03105 Vilnius, tel. (8 5) 2688 262, faks. (8 5) 2688 311, el.p. info@registrucentras.lt

NEKILNOJAMOJO TURTO REGISTRO CENTRINIO DUOMENŲ BANKO IŠRAŠAS

2017-10-04 14:26:36

1. Nekilnojamojo turto registre [registruotas turtas:

Registro Nr.: 44/2175351

Registro tipas: Žemės sklypas

Sudarymo data: 2017-10-04

Anykščių r. sav., Skiemonių sen., Traineliškio k.

Registro tvarkytojas: Valstybės įmonės Registrų centro Utenos filialas

2. Nekilnojamieji daiktai:

2.1.

Žemės sklypas

Anykščių r. sav., Skiemonių sen., Traineliškio k.

Unikalus daikto numeris: 4400-4703-9432

Žemės sklypo kadastro numeris ir kadastro

vietovės pavadinimas: 3464/0004:192 Skiemonių k.v.

Daikto pagrindinė naudojimo paskirtis: Miškų ūkio

Žemės sklypo naudojimo būdas: Ūkinių miškų sklypai

Žemės sklypo plotas: 5.8170 ha

Žemės ūkio naudmenų plotas viso: 0.7982 ha

iš jo: pievų ir natūralių ganyklų plotas: 0.7982 ha

Miško žemės plotas: 2.7147 ha

Kitos žemės plotas: 2.3041 ha

Žemės ūkio naudmenų našumo balas: 27.1

Matavimų tipas: Žemės sklypas suformuotas atliekant kadastrinius matavimus

Indeksuota žemės sklypo vertė: 2480 Eur

Indeksuota žemės sklypo vertė be miško: 498 Eur

Indeksuota miško vertė: 1982 Eur

Indeksuota miško medynų vertė: 1646 Eur

Žemės sklypo vertė: 864 Eur

Sklypo vertė be miško žemės ir medynų: 311 Eur

Miško žemės ir medynų vertė: 553 Eur

Miško medynų vertė: 343 Eur

Vidutinė rinkos vertė: 5006 Eur

Vidutinės rinkos vertės nustatymo data: 2017-08-16

Vidutinės rinkos vertės nustatymo būdas: Masinis vertinimas

Kadastro duomenų nustatymo data: 2017-08-16

3. Daikto priklausiniai iš kito registro: [rašų nėra]

4. Nuosavybė:

4.1.

Nuosavybės teisė

Savininkas: LIETUVOS RESPUBLIKA, a.k. 111105555

Daiktas: žemės sklypas Nr. 4400-4703-9432, aprašytas p. 2.1.

[registravimo pagrindas: 2017-09-12 Nacionalinės žemės tarnybos teritorinio skyriaus vedėjo sprendimas Nr. 38SK-916-(14.38.110.)]

[rašas galioja: Nuo 2017-10-04]

5. Valstybės ir savivaldybių žemės patikėjimo teisė:

5.1.

Valstybinės žemės patikėjimo teisė

Patikėtinis: Nacionalinė žemės tarnyba prie Žemės ūkio ministerijos, a.k. 188704927

Daiktas: žemės sklypas Nr. 4400-4703-9432, aprašytas p. 2.1.

[registravimo pagrindas: 2017-09-12 Nacionalinės žemės tarnybos teritorinio skyriaus vedėjo sprendimas Nr. 38SK-916-(14.38.110.)]

[rašas galioja: Nuo 2017-10-04]

6. Kitos daiktinės teisės: [rašų nėra]

7. Juridiniai faktai: [rašų nėra]

8. Žymos: [rašų nėra]

9. Specialiosios žemės ir miško naudojimo sąlygos:

9.1.

XXVI. Miško naudojimo apribojimai

Daiktas: žemės sklypas Nr. 4400-4703-9432, aprašytas p. 2.1.

[registravimo pagrindas: 2017-09-12 Nacionalinės žemės tarnybos teritorinio skyriaus vedėjo sprendimas Nr. 38SK-916-(14.38.110.)

Plotas: 2.7147 ha

[rašas galioja: Nuo 2017-10-04]

10. Daikto registravimas ir kadastro žymos:

10.1.

Kadastrinius matavimus atliko (kadastro žyma)

TOMAS TALUTIS

Daiktas: žemės sklypas Nr. 4400-4703-9432, aprašytas p. 2.1.

[registravimo pagrindas: 2015-02-13 Kvalifikacijos pažymėjimas Nr. 2M-M-2215

2017-08-16 Nekilnojamojo daikto kadastro duomenų byla

[rašas galioja: Nuo 2017-10-04]

10.2.

Suformuotas naujas (daikto registravimas)

Daiktas: žemės sklypas Nr. 4400-4703-9432, aprašytas p. 2.1.

[registravimo pagrindas: 2017-09-12 Nacionalinės žemės tarnybos teritorinio skyriaus vedėjo sprendimas Nr. 38SK-916-(14.38.110.)

[rašas galioja: Nuo 2017-10-04]

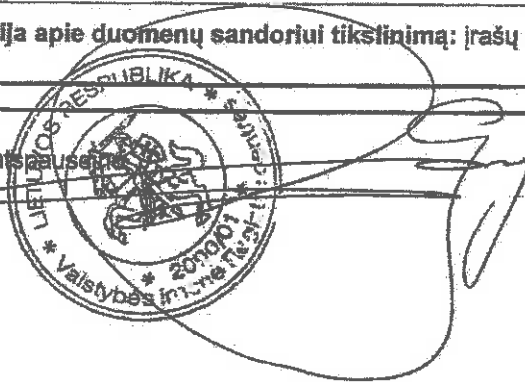
11. Registro pastabos ir nuorodos: [rašų nėra]

12. Kita informacija: [rašų nėra]

13. Informacija apie duomenų sandoriui tikslinimą: [rašų nėra]

2017-10-04 14:25:38

Dokumentą atspausdino
Registratore



* DALIA
GRIGALIONIENĖ



VALSTYBĖS ĮMONĖ REGISTRŲ CENTRAS
Vincio Kudirkos g. 18-3, 03105 Vilnius, tel. (8 5) 2688 282, faks. (8 5) 2688 311, el.p. info@registrucentras.lt

510

NEKILNOJAMOJO TURTO REGISTRO CENTRINIO DUOMENŲ BANKO IŠRAŠAS

2017-10-10 15:20:01

1. Nekilnojamojo turto registre įregistruotas turtas:

Registro Nr.: 44/2175162

Registro tipas: Žemės sklypas

Sudarymo data: 2017-10-04

Anykščių r. sav., Skiemonių sen., Traineliškio k.

Registro tvarkytojas: Valstybės įmonės Registrų centro Utenos filialas

2. Nekilnojamieji daiktai:

2.1.

Žemės sklypas

Anykščių r. sav., Skiemonių sen., Traineliškio k.

Unikalus daikto numeris: 4400-4704-4797

Žemės sklypo kadastro numeris ir kadastro

vietovės pavadinimas: 3464/0004:193 Skiemonių k.v.

Daikto pagrindinė naudojimo paskirtis: Miškų ūkio

Žemės sklypo naudojimo būdas: Ūkinių miškų sklypai

Žemės sklypo plotas: 32.4703 ha

Žemės ūkio naudmenų plotas viso: 0.8269 ha

Iš jo: pievų ir natūralių ganyklų plotas: 0.8269 ha

Miško žemės plotas: 25.6850 ha

Kelių plotas: 0.3382 ha

Kitos žemės plotas: 5.6202 ha

Žemės ūkio naudmenų našumo balas: 26.8

Matavimų tipas: Žemės sklypas suformuotas atliekant kadastrinius matavimus

Indeksuota žemės sklypo vertė: 21043 Eur

Indeksuota žemės sklypo vertė be miško: 478 Eur

Indeksuota miško vertė: 20565 Eur

Indeksuota miško medynų vertė: 16824 Eur

Žemės sklypo vertė: 6142 Eur

Sklypo vertė be miško žemės ir medynų: 299 Eur

Miško žemės ir medynų vertė: 5843 Eur

Miško medynų vertė: 3505 Eur

Vidutinė rinkos vertė: 27824 Eur

Vidutinės rinkos vertės nustatymo data: 2017-08-16

Vidutinės rinkos vertės nustatymo būdas: Masinis vertinimas

Kadastro duomenų nustatymo data: 2017-08-16

3. Daikto priklausiniai iš kito registro: įrašų nėra

4. Nuosavybė:

4.1.

Nuosavybės teisė

Savininkas: LIETUVOS RESPUBLIKA, a.k. 111105555

Daiktas: žemės sklypas Nr. 4400-4704-4797, aprašytas p. 2.1.

[registravimo pagrindas: 2017-09-07 Nacionalinės žemės tarnybos teritorinio

skyriaus vedėjo sprendimas Nr. 38SK-907-(14.38.110.)

[rašas galioja: Nuo 2017-10-10

5. Valstybės ir savivaldybių žemės patikėjimo teisė:

5.1.

Valstybinės žemės patikėjimo teisė

Patikėtinis: Nacionalinė žemės tarnyba prie Žemės ūkio ministerijos,
a.k. 188704927

Daiktas: žemės sklypas Nr. 4400-4704-4797, aprašytas p. 2.1.

[registravimo pagrindas: 2017-09-07 Nacionalinės žemės tarnybos teritorinio

skyriaus vedėjo sprendimas Nr. 38SK-907-(14.38.110.)

[rašas galioja: Nuo 2017-10-10

6. Kitos daiktinės teisės:

511

6.1.

Kelio servitutas - teisė važiuoti transporto priemonėmis,
naudotis pėsčiųjų taku, varyti galvijus (tarnaujantis)
Daiktas: žemės sklypas Nr. 4400-4704-4797, aprašytas p. 2.1.
[registravimo pagrindas: 2017-09-07 Nacionalinės žemės tarnybos teritorinio
skyriaus vedėjo sprendimas Nr. 38SK-907-(14.38.110.)
Plotas: 0.3382 ha
Aprašymas: Plane pažymėtas indeksu "S"
[rašas galioja: Nuo 2017-10-10

7. Juridiniai faktai: [rašų nėra]

8. Žymos: [rašų nėra]

9. Specialiosios žemės ir miško naudojimo sąlygos:

9.1.

XXVI. Miško naudojimo apribojimai
Daiktas: žemės sklypas Nr. 4400-4704-4797, aprašytas p. 2.1.
[registravimo pagrindas: 2017-09-07 Nacionalinės žemės tarnybos teritorinio
skyriaus vedėjo sprendimas Nr. 38SK-907-(14.38.110.)
Plotas: 25.685 ha
[rašas galioja: Nuo 2017-10-04

10. Daikto registravimas ir kadastro žymos:

10.1.

Kadastru duomenų tikslinimas (daikto registravimas)
Daiktas: žemės sklypas Nr. 4400-4704-4797, aprašytas p. 2.1.
[registravimo pagrindas: 2017-09-07 Nacionalinės žemės tarnybos teritorinio
skyriaus vedėjo sprendimas Nr. 38SK-907-(14.38.110.)
[rašas galioja: Nuo 2017-10-04

10.2.

Kadastrinius matavimus atliko (kadastro žyma)
TOMAS TALUTIS
Daiktas: žemės sklypas Nr. 4400-4704-4797, aprašytas p. 2.1.
[registravimo pagrindas: 2015-02-13 Kvalifikacijos pažymėjimas Nr. 2M-M-2215
2017-08-16 Nekilnojamojo daikto kadastru duomenų byla
[rašas galioja: Nuo 2017-10-04

11. Registro pastabos ir nuorodos: [rašų nėra]

12. Kita informacija: [rašų nėra]

13. Informacija apie duomenų sandorį tikslinimą: [rašų nėra]

2017-10-10 15:20:01

Dokumentą atspausdino
Vyresnioji registratore



GENĖ
LAURINAVIČIŪTĖ

ramanathan



DATE	DESCRIPTION	AMOUNT	BALANCE
1-1-19	1-1-19	100.00	100.00
1-2-19	1-2-19	100.00	200.00
1-3-19	1-3-19	100.00	300.00
1-4-19	1-4-19	100.00	400.00
1-5-19	1-5-19	100.00	500.00
1-6-19	1-6-19	100.00	600.00
1-7-19	1-7-19	100.00	700.00
1-8-19	1-8-19	100.00	800.00
1-9-19	1-9-19	100.00	900.00
1-10-19	1-10-19	100.00	1000.00
1-11-19	1-11-19	100.00	1100.00
1-12-19	1-12-19	100.00	1200.00
1-13-19	1-13-19	100.00	1300.00
1-14-19	1-14-19	100.00	1400.00
1-15-19	1-15-19	100.00	1500.00
1-16-19	1-16-19	100.00	1600.00
1-17-19	1-17-19	100.00	1700.00
1-18-19	1-18-19	100.00	1800.00
1-19-19	1-19-19	100.00	1900.00
1-20-19	1-20-19	100.00	2000.00
1-21-19	1-21-19	100.00	2100.00
1-22-19	1-22-19	100.00	2200.00
1-23-19	1-23-19	100.00	2300.00
1-24-19	1-24-19	100.00	2400.00
1-25-19	1-25-19	100.00	2500.00
1-26-19	1-26-19	100.00	2600.00
1-27-19	1-27-19	100.00	2700.00
1-28-19	1-28-19	100.00	2800.00
1-29-19	1-29-19	100.00	2900.00
1-30-19	1-30-19	100.00	3000.00
1-31-19	1-31-19	100.00	3100.00
1-32-19	1-32-19	100.00	3200.00
1-33-19	1-33-19	100.00	3300.00
1-34-19	1-34-19	100.00	3400.00
1-35-19	1-35-19	100.00	3500.00
1-36-19	1-36-19	100.00	3600.00
1-37-19	1-37-19	100.00	3700.00
1-38-19	1-38-19	100.00	3800.00
1-39-19	1-39-19	100.00	3900.00
1-40-19	1-40-19	100.00	4000.00
1-41-19	1-41-19	100.00	4100.00
1-42-19	1-42-19	100.00	4200.00
1-43-19	1-43-19	100.00	4300.00
1-44-19	1-44-19	100.00	4400.00
1-45-19	1-45-19	100.00	4500.00
1-46-19	1-46-19	100.00	4600.00
1-47-19	1-47-19	100.00	4700.00
1-48-19	1-48-19	100.00	4800.00
1-49-19	1-49-19	100.00	4900.00
1-50-19	1-50-19	100.00	5000.00
1-51-19	1-51-19	100.00	5100.00
1-52-19	1-52-19	100.00	5200.00
1-53-19	1-53-19	100.00	5300.00
1-54-19	1-54-19	100.00	5400.00
1-55-19	1-55-19	100.00	5500.00
1-56-19	1-56-19	100.00	5600.00
1-57-19	1-57-19	100.00	5700.00
1-58-19	1-58-19	100.00	5800.00
1-59-19	1-59-19	100.00	5900.00
1-60-19	1-60-19	100.00	6000.00
1-61-19	1-61-19	100.00	6100.00
1-62-19	1-62-19	100.00	6200.00
1-63-19	1-63-19	100.00	6300.00
1-64-19	1-64-19	100.00	6400.00
1-65-19	1-65-19	100.00	6500.00
1-66-19	1-66-19	100.00	6600.00
1-67-19	1-67-19	100.00	6700.00
1-68-19	1-68-19	100.00	6800.00
1-69-19	1-69-19	100.00	6900.00
1-70-19	1-70-19	100.00	7000.00
1-71-19	1-71-19	100.00	7100.00
1-72-19	1-72-19	100.00	7200.00
1-73-19	1-73-19	100.00	7300.00
1-74-19	1-74-19	100.00	7400.00
1-75-19	1-75-19	100.00	7500.00
1-76-19	1-76-19	100.00	7600.00
1-77-19	1-77-19	100.00	7700.00
1-78-19	1-78-19	100.00	7800.00
1-79-19	1-79-19	100.00	7900.00
1-80-19	1-80-19	100.00	8000.00
1-81-19	1-81-19	100.00	8100.00
1-82-19	1-82-19	100.00	8200.00
1-83-19	1-83-19	100.00	8300.00
1-84-19	1-84-19	100.00	8400.00
1-85-19	1-85-19	100.00	8500.00
1-86-19	1-86-19	100.00	8600.00
1-87-19	1-87-19	100.00	8700.00
1-88-19	1-88-19	100.00	8800.00
1-89-19	1-89-19	100.00	8900.00
1-90-19	1-90-19	100.00	9000.00
1-91-19	1-91-19	100.00	9100.00
1-92-19	1-92-19	100.00	9200.00
1-93-19	1-93-19	100.00	9300.00
1-94-19	1-94-19	100.00	9400.00
1-95-19	1-95-19	100.00	9500.00
1-96-19	1-96-19	100.00	9600.00
1-97-19	1-97-19	100.00	9700.00
1-98-19	1-98-19	100.00	9800.00
1-99-19	1-99-19	100.00	9900.00
1-100-19	1-100-19	100.00	10000.00

Radaplatre	Vietové	Sčítanost	bloks	stĺpov
Zaměst střípa	Industrie E.	3	4	0 0 0 4
				193

Galvė, vardo Nr.	
Kaimas (miestas)	Trakeliskis
Seniūnija	Siedmonių
Klasė (rašbas)	Anykštų
apskritis	Ukmergės

Grēķinātie	Grēķino žemdes atkypo katoastro Nr.	Parizabo
1-5	3464/0004-120	V Sabaliniņa
5-16		Vasyljovinas žemdes katoades
19-32		Kelma, 5,0 m. pioci
32-48	3464/0004-160	21
48-60	3464/0004-64	4 Katoastro, 232820, 1. Sviatoc, D. Vukolovs
50-1	3464/0004-116	

Su pašcenklotomis vielotajē ķēnās aktīvo rīboru, apstādītoms 2019 m. ķēnās aktīvo pēcēnklotoms – pārdotoms āķle, 17 nūstātīju plotu sūktur. Rīboru savīnātās (nūstātīvo)

W Anyżciu miśku wróciła
wzrost gwiazdy

lacionālās zemes tarmības prie žemes sīkio ministerijai
Arykššofu

atíkrino: Vyr. specialistes - é.

YINXING, vedéjás

(Signature of the Officer)
(Name of the Officer)

1. Jaunatnes un jauniešu politiskā iesaistīšana

59 ANYKŠČII: MATYKINIA, G

J. BILKINSKY, 4-8, Annals 17-2017, 17-2017

Português	Portugês	Verdes, pardo e	Data
Diretorio	Verdes e Góes		2017-01-27
Vr. especificas	Ton, Tabela		2017-01-27
Específicas	Rela. Bureta		2017-01-27

512



VALSTYBĖS ĮMONĖ REGISTRŲ CENTRAS
Vincų Kudirkos g. 18-3, 03105 Vilnius, tel. (8 5) 2688 262, faks. (8 5) 2688 311, e.l.p. info@registracentras.lt

NEKILNOJAMOJO TURTO REGISTRO CENTRINIO DUOMENŲ BANKO IŠRAŠAS

2017-10-23 11:32:29

1. Nekilnojamojo turto registre įregistruotas turtas:

Registro Nr.: 44/2179338
Registro tipas: Žemės sklypas
Sudarymo data: 2017-10-20
Anykščių r. sav., Skiemonių sen., Mižinkapio vs.
Registro tvarkytojas: Valstybės įmonės Registrų centro Utenos filialas

2. Nekilnojamieji daiktai:

2.1. Žemės sklypas
Anykščių r. sav., Skiemonių sen., Mižinkapio vs.
Unikalus daikto numeris: 4400-4695-4169
Žemės sklypo kadastro numeris ir kadastro
vietovės pavadinimas: 3464/0004:194 Skiemonių k.v.
Daikto pagrindinė naudojimo paskirtis: Miškų ūkio
Žemės sklypo naudojimo būdas: Apsauginių miškų sklypai
Žemės sklypo naudojimo būdas: Ūkinių miškų sklypai
Žemės sklypo plotas: 23.1470 ha
Žemės ūkio naudmenų plotas viso: 1.0835 ha
iš jo: pievų ir natūralių ganyklų plotas: 1.0835 ha
Miško žemės plotas: 11.7191 ha
Kelių plotas: 0.0543 ha
Kitos žemės plotas: 10.2901 ha
Žemės ūkio naudmenų našumo balas: 21.9
Matavimų tipas: Žemės sklypas suformuotas atliekant kadastrinius
matavimus
Indeksuota žemės sklypo vertė: 13486 Eur
Indeksuota žemės sklypo vertė be miško: 530 Eur
Indeksuota miško vertė: 12957 Eur
Indeksuota miško medynų vertė: 11131 Eur
Žemės sklypo vertė: 3791 Eur
Sklypo vertė be miško žemės ir medynų: 331 Eur
Miško žemės ir medynų vertė: 3460 Eur
Miško medynų vertė: 2319 Eur
Vidutinė rinkos vertė: 22531 Eur
Vidutinės rinkos vertės nustatymo data: 2017-08-08
Vidutinės rinkos vertės nustatymo būdas: Masinis vertinimas
Kadastro duomenų nustatymo data: 2017-08-08

3. Daikto priklausiniai iš kito registro: įrašų nėra

4. Nuosavybė:

4.1. Nuosavybės teisė
Savininkas: LIETUVOS RESPUBLIKA, a.k. 111105555
Daiktas: žemės sklypas Nr. 4400-4695-4169, aprašytas p. 2.1.
Įregistravimo pagrindas: 2017-09-29 Nacionalinėje žemės tarnybos teritorinio
skyriaus vedėjo sprendimas Nr. 38SK-1020-(14.38.110.)
Įrašas galioja: Nuo 2017-10-23

5. Valstybės ir savivaldybių žemės patikėjimo teisė:

5.1. Valstybinės žemės patikėjimo teisė
Patikėtinis: Nacionalinė žemės tarnyba prie Žemės ūkio ministerijos,
a.k. 188704927
Daiktas: žemės sklypas Nr. 4400-4695-4169, aprašytas p. 2.1.
Įregistravimo pagrindas: 2017-09-29 Nacionalinės žemės tarnybos teritorinio
skyriaus vedėjo sprendimas Nr. 38SK-1020-(14.38.110.)
Įrašas galioja: Nuo 2017-10-23

6. Kitos daiktinės teisės :

6.1.

Kelio servitutas - teisė važiuoti transporto priemonėmis, naudotis pėsčiųjų taku, varyti galvijus (tarnaujantis)
Daiktas: žemės sklypas Nr. 4400-4695-4169, aprašytas p. 2.1.
[registravimo pagrindas: 2017-09-29 Nacionalinės žemės tarnybos teritorinio skyriaus vedėjo sprendimas Nr. 38SK-1020-(14.38.110.)
Plotas: 0.0543 ha
Aprašymas: Plane pažymėtas simboliu S2
[rašas galioja: Nuo 2017-10-23

6.2.

Servitutas - teisė ribotai naudotis sklypo dalimi kitais tikslais (visuomenės poreikiams, tarnaujantis)
Daiktas: žemės sklypas Nr. 4400-4695-4169, aprašytas p. 2.1.
[registravimo pagrindas: 2017-09-29 Nacionalinės žemės tarnybos teritorinio skyriaus vedėjo sprendimas Nr. 38SK-1020-(14.38.110.)
Plotas: 0.7032 ha
Aprašymas: Plane pažymėtas simboliu S1
[rašas galioja: Nuo 2017-10-23

7. Juridiniai faktai: įrašų nėra

8. Žymos: įrašų nėra

9. Specialiosios žemės ir miško naudojimo sąlygos:

9.1.

II. Kelių apsaugos zonos
Daiktas: žemės sklypas Nr. 4400-4695-4169, aprašytas p. 2.1.
[registravimo pagrindas: 2017-09-29 Nacionalinės žemės tarnybos teritorinio skyriaus vedėjo sprendimas Nr. 38SK-1020-(14.38.110.)
Plotas: 0.5234 ha
[rašas galioja: Nuo 2017-10-20

9.2.

XIX. Nekilnojamųjų kultūros vertybių teritorija ir apsaugos zonos
Daiktas: žemės sklypas Nr. 4400-4695-4169, aprašytas p. 2.1.
[registravimo pagrindas: 2017-09-29 Nacionalinės žemės tarnybos teritorinio skyriaus vedėjo sprendimas Nr. 38SK-1020-(14.38.110.)
Plotas: 2.9885 ha
[rašas galioja: Nuo 2017-10-20

9.3.

XXVI. Miško naudojimo apribojimai
Daiktas: žemės sklypas Nr. 4400-4695-4169, aprašytas p. 2.1.
[registravimo pagrindas: 2017-09-29 Nacionalinės žemės tarnybos teritorinio skyriaus vedėjo sprendimas Nr. 38SK-1020-(14.38.110.)
Plotas: 11.7191 ha
[rašas galioja: Nuo 2017-10-20

9.4.

XXIX. Paviršinio vandens telkinių apsaugos zonos
Daiktas: žemės sklypas Nr. 4400-4695-4169, aprašytas p. 2.1.
[registravimo pagrindas: 2017-09-29 Nacionalinės žemės tarnybos teritorinio skyriaus vedėjo sprendimas Nr. 38SK-1020-(14.38.110.)
Plotas: 0.7032 ha
[rašas galioja: Nuo 2017-10-20

9.5.

XXIX. Paviršinio vandens telkinių pakrantės apsaugos juostos
Daiktas: žemės sklypas Nr. 4400-4695-4169, aprašytas p. 2.1.
[registravimo pagrindas: 2017-09-29 Nacionalinės žemės tarnybos teritorinio skyriaus vedėjo sprendimas Nr. 38SK-1020-(14.38.110.)
Plotas: 0.7032 ha
[rašas galioja: Nuo 2017-10-20

10. Daikto registravimas ir kadastro žymos:

10.1.

Kadastrinius matavimus atliko (kadastro žyma)
TOMAS TALUTIS
Daiktas: žemės sklypas Nr. 4400-4695-4169, aprašytas p. 2.1.
[registravimo pagrindas: 2016-02-13 Kvalifikacijos pažymėjimas Nr. 2M-M-2215

2017-08-08 Nekilnojamojo daikto kadastro duomenų byla
Įrašas galioja: Nuo 2017-10-20

10.2.

Suformuotas naujas (daikto registravimas)

Daiktas: žemės sklypas Nr. 4400-4695-4169, aprašytas p. 2.1.

Įregistravimo pagrindas: 2017-09-29 Nacionalinės žemės tarnybos teritorinio
skyriaus vedėjo sprendimas Nr. 38SK-1020-(14.38.110.)

Įrašas galioja: Nuo 2017-10-20


11. Registro pastabos ir nuorodos: įrašų nėra

12. Kita informacija: įrašų nėra

13. Informacija apie duomenų sandoriui tikslinimą: įrašų nėra

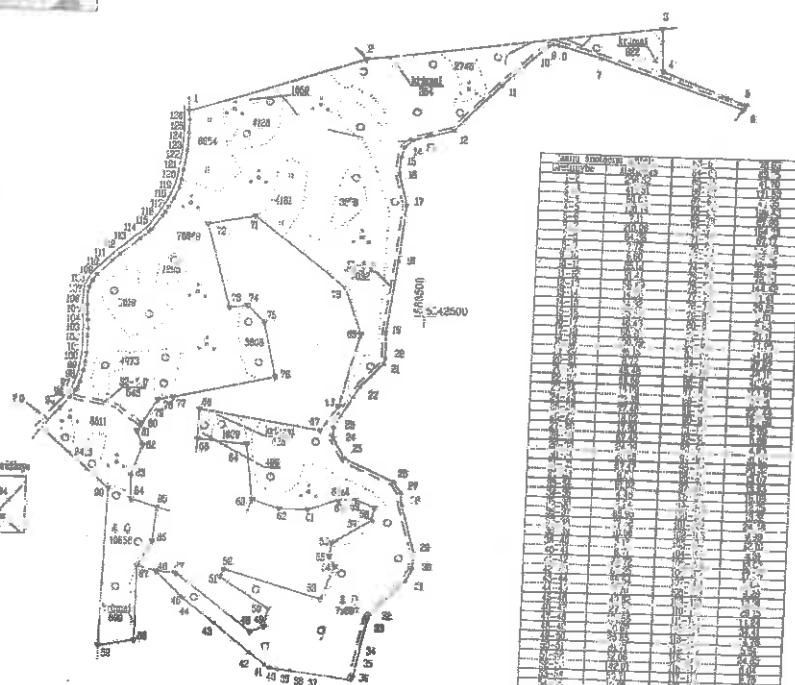
2017-10-23 11:32:29

Dokumentą atspausdino Vyresnioji
registratorė



GRAŽINA
DIJOKIENĖ

ZEMES SKLYPO PLANAS M 1:5000
Sklypo plotas 231470 m²



Redakcija:	vištavo	Sadržaj:	Načelo	Ukupno
Šemle slično kladu: Pr.		2 4 2 4	6 1 0 1	11

Golven, mace	1000000000
Boinas (mace)	1000000000
Sandwich	1000000000
Merica (mace)	1000000000
Sp. 1000	1000000000

[illegible]

Na podsekcijskim sastanku 26. 11. 1979. godine, na kojem su prisustvovali članovi podsekcijske komisije, razmatralo se pitanje izdavanja i distribucije publikacija. U skladu s odlukom podsekcijske komisije, odlučeno je da se izdaju i distribuiraju publikacije iz oblasti fizike i hemije, a ne iz oblasti biologije i medicinske fizike. Odluka je doneta 26. 11. 1979. godine.

No. 211028 tamam karabona pris fannan wido miniatiripe
 Asyidkara karyan
 Paktirika VTY. asyidkara (f)
 SUDIRTA
 (Karyan panti panti) (Karyan panti panti)

Pavardė:	Vardas, pavardė:	Data:
Elektroninis	Elektroninis, Golems	2000-01-01
Užduoties	Užduoties, butis	2000-01-01
Užduoties	Užduoties, butis	2000-01-01

UAB "ANYKŠČIŲ MATININKAS"

2000-01-01

