



VALSTYBĖS ĮMONĖ REGISTRŲ CENTRAS

Vincio Kudirkos g. 18-3, 03105 Vilnius, tel. (8 5) 2688 282, faks. (8 5) 2688 311, el.p. info@registrucentras.lt

NEKILNOJAMOJO TURTO REGISTRO CENTRINIO DUOMENŲ BANKO IŠRAŠAS

2017-02-23 09:51:40

1. Nekilnojamojo turto registre įregistruotas turtas:

Registro Nr.: 44/2113126

Registro tipas: Žemės sklypas

Sudarymo data: 2017-02-07

Anykščių r. sav., Traupio sen., Surviliškio k.

Registro tvarkytojas: Valstybės įmonės Registrų centro Utenos filialas

2. Nekilnojamieji daiktai:

2.1.

Žemės sklypas

Anykščių r. sav., Traupio sen., Surviliškio k.

Unikalus daikto numeris: 4400-4501-6604

Žemės sklypo kadastro numeris ir kadastro

vietovės pavadinimas: 3438/0002:539 Levaniškių k.v.

Daikto pagrindinė naudojimo paskirtis: Miškų ūkio

Žemės sklypo naudojimo būdas: Ūkinių miškų sklypai

Žemės sklypo plotas: 23.6277 ha

Miško žemės plotas: 17.3395 ha

Vandens telkinių plotas: 0.1816 ha

Kitos žemės plotas: 6.1066 ha

Nusausintos žemės plotas: 0.1816 ha

Žemės ūkio naudmenų našumo balas: 43.6

Matavimų tipas: Žemės sklypas suformuotas atliekant kadastrinius matavimus

Indeksuota žemės sklypo vertė: 7832 Eur

Indeksuota miško vertė: 7832 Eur

Indeksuota miško medynų vertė: 4138 Eur

Žemės sklypo vertė: 3171 Eur

Miško žemės ir medynų vertė: 3171 Eur

Miško medynų vertė: 862 Eur

Vidutinė rinkos vertė: 14038 Eur

Vidutinės rinkos vertės nustatymo data: 2017-02-13

Vidutinės rinkos vertės nustatymo būdas: Masinis vertinimas

Kadastro duomenų nustatymo data: 2016-10-21

3. Daikto priklausiniai iš kito registro: įrašų nėra

4. Nuosavybė:

4.1.

Nuosavybės teisė

Savininkas: LIETUVOS RESPUBLIKA, a.k. 111105555

Daiktas: žemės sklypas Nr. 4400-4501-6604, aprašytas p. 2.1.

Įregistravimo pagrindas: 2017-01-10 Nacionalinės žemės tarnybos teritorinio skyriaus vedėjo sprendimas Nr. 38SK-61-(14.38.110.)

Įrašas galioja: Nuo 2017-02-23

5. Valstybės ir savivaldybių žemės patikėjimo teisė:

5.1.

Valstybinės žemės patikėjimo teisė

Patikėtinis: Nacionalinė žemės tarnyba prie Žemės ūkio ministerijos, a.k. 188704927

Daiktas: žemės sklypas Nr. 4400-4501-6604, aprašytas p. 2.1.

Įregistravimo pagrindas: 2017-01-10 Nacionalinės žemės tarnybos teritorinio skyriaus vedėjo sprendimas Nr. 38SK-61-(14.38.110.)

Įrašas galioja: Nuo 2017-02-23

6. Kitos daiktinės teisės : įrašų nėra

7. Juridiniai faktai: įrašų nėra

8. Žymos: įrašų nėra

9. Specialiosios žemės ir miško naudojimo sąlygos:

9.1.

XXI. Žemės sklypai, kuriuose įrengtos valstybei priklausančios melioracijos sistemos bei įrenginiai
Daiktas: žemės sklypas Nr. 4400-4501-6604, aprašytas p. 2.1.
Įregistravimo pagrindas: 2017-01-10 Nacionalinės žemės tarnybos teritorinio skyriaus vedėjo sprendimas Nr. 38SK-61-(14.38.110.)
Plotas: 0.1816 ha
Įrašas galioja: Nuo 2017-02-23

9.2.

XXVI. Miško naudojimo apribojimai
Daiktas: žemės sklypas Nr. 4400-4501-6604, aprašytas p. 2.1.
Įregistravimo pagrindas: 2017-01-10 Nacionalinės žemės tarnybos teritorinio skyriaus vedėjo sprendimas Nr. 38SK-61-(14.38.110.)
Plotas: 17.3395 ha
Įrašas galioja: Nuo 2017-02-23

10. Daikto registravimas ir kadastro žymos:

10.1.

Suformuotas naujas (daikto registravimas)
Daiktas: žemės sklypas Nr. 4400-4501-6604, aprašytas p. 2.1.
Įregistravimo pagrindas: 2017-01-10 Nacionalinės žemės tarnybos teritorinio skyriaus vedėjo sprendimas Nr. 38SK-61-(14.38.110.)
Įrašas galioja: Nuo 2017-02-23

10.2.

Kadastrinius matavimus atliko (kadastro žyma)
JULIJONAS JURKĖNAS
Daiktas: žemės sklypas Nr. 4400-4501-6604, aprašytas p. 2.1.
Įregistravimo pagrindas: 2012-04-05 Kvalifikacijos pažymėjimas Nr. 2M-M-1760
2016-10-21 Nekilnojamojo daikto kadastro duomenų byla
Įrašas galioja: Nuo 2017-02-23

11. Registro pastabos ir nuorodos: įrašų nėra

12. Kita informacija: įrašų nėra

13. Informacija apie duomenų sandoriui tikslinimą: įrašų nėra

2017-02-23 09:51:40

Dokumentą atspausdino
Registratore



REGINA
KIAUŠIENĖ



VALSTYBĖS ĮMONĖ REGISTRŲ CENTRAS

Vincio Kudirkos g. 18-3, 03105 Vilnius, tel. (8 5) 2688 262, faks. (8 5) 2688 311, el.p. info@registrucentras.lt

NEKILNOJAMOJO TURTO REGISTRO CENTRINIO DUOMENŲ BANKO IŠRAŠAS

2017-03-08 11:19:13

1. Nekilnojamojo turto registre įregistruotas turtas:

Registro Nr.: 44/2118620

Registro tipas: Žemės sklypas

Sudarymo data: 2017-03-07

Anykščių r. sav., Traupio sen., Nevėžninkų k.

Registro tvarkytojas: Valstybės įmonės Registrų centro Utenos filialas

2. Nekilnojamieji daiktai:

2.1.

Žemės sklypas

Anykščių r. sav., Traupio sen., Nevėžninkų k.

Unikalus daikto numeris: 4400-4529-1394

Žemės sklypo kadastro numeris ir kadastro

vietovės pavadinimas: 3476/0003:118 Traupio k.v.

Daikto pagrindinė naudojimo paskirtis: Miškų ūkio

Žemės sklypo naudojimo būdas: Ūkinių miškų sklypai

Žemės sklypo naudojimo būdas: Apsauginių miškų sklypai

Žemės sklypo plotas: 1.2121 ha

Miško žemės plotas: 1.1613 ha

Kitos žemės plotas: 0.0508 ha

Žemės ūkio naudmenų našumo balas: 32.0

Matavimų tipas: Žemės sklypas suformuotas atliekant kadastrinius matavimus

Indeksuota žemės sklypo vertė: 1269 Eur

Indeksuota miško vertė: 1269 Eur

Indeksuota miško medynų vertė: 1032 Eur

Žemės sklypo vertė: 363 Eur

Miško žemės ir medynų vertė: 363 Eur

Miško medynų vertė: 215 Eur

Vidutinė rinkos vertė: 1377 Eur

Vidutinės rinkos vertės nustatymo data: 2017-01-18

Vidutinės rinkos vertės nustatymo būdas: Masinis vertinimas

Kadastro duomenų nustatymo data: 2017-01-18

3. Daikto priklausiniai iš kito registro: įrašų nėra**4. Nuosavybė:**

4.1.

Nuosavybės teisė

Savininkas: LIETUVOS RESPUBLIKA, a.k. 111105555

Daiktas: žemės sklypas Nr. 4400-4529-1394, aprašytas p. 2.1.

Įregistravimo pagrindas: 2017-02-17 Nacionalinės žemės tarnybos teritorinio skyriaus vedėjo sprendimas Nr. 38SK-217-(14.38.110.)

Įrašas galioja: Nuo 2017-03-08

5. Valstybės ir savivaldybių žemės patikėjimo teisė:

5.1.

Valstybinės žemės patikėjimo teisė

Patikėtinis: Nacionalinė žemės tarnyba prie Žemės ūkio ministerijos, a.k. 188704927

Daiktas: žemės sklypas Nr. 4400-4529-1394, aprašytas p. 2.1.

Įregistravimo pagrindas: 2017-02-17 Nacionalinės žemės tarnybos teritorinio skyriaus vedėjo sprendimas Nr. 38SK-217-(14.38.110.)

Įrašas galioja: Nuo 2017-03-08

6. Kitos daiktinės teisės : įrašų nėra**7. Juridiniai faktai: įrašų nėra****8. Žymos: įrašų nėra**

521

9. Specialiosios žemės ir miško naudojimo sąlygos:

9.1.

XXIX. Paviršinio vandens telkinių apsaugos zonos

Daiktas: žemės sklypas Nr. 4400-4529-1394, aprašytas p. 2.1.
[registravimo pagrindas: 2017-02-17 Nacionalinės žemės tarnybos teritorinio
skyriaus vedėjo sprendimas Nr. 38SK-217-(14.38.110.)

Plotas: 0.616 ha

[rašas galioja: Nuo 2017-03-08

9.2.

XXVI. Miško naudojimo apribojimai

Daiktas: žemės sklypas Nr. 4400-4529-1394, aprašytas p. 2.1.
[registravimo pagrindas: 2017-02-17 Nacionalinės žemės tarnybos teritorinio
skyriaus vedėjo sprendimas Nr. 38SK-217-(14.38.110.)

Plotas: 1.1613 ha

[rašas galioja: Nuo 2017-03-08

9.3.

II. Kelių apsaugos zonos

Daiktas: žemės sklypas Nr. 4400-4529-1394, aprašytas p. 2.1.
[registravimo pagrindas: 2017-02-17 Nacionalinės žemės tarnybos teritorinio
skyriaus vedėjo sprendimas Nr. 38SK-217-(14.38.110.)

Plotas: 0.0841 ha

[rašas galioja: Nuo 2017-03-08

10. Daikto registravimas ir kadastro žymos:

10.1.

Suformuotas naujas (daikto registravimas)

Daiktas: žemės sklypas Nr. 4400-4529-1394, aprašytas p. 2.1.
[registravimo pagrindas: 2017-02-17 Nacionalinės žemės tarnybos teritorinio
skyriaus vedėjo sprendimas Nr. 38SK-217-(14.38.110.)

[rašas galioja: Nuo 2017-03-08

10.2.

Kadastrinius matavimus atliko (kadastro žyma)**JULIJONAS JURKĖNAS**

Daiktas: žemės sklypas Nr. 4400-4529-1394, aprašytas p. 2.1.
[registravimo pagrindas: 2012-04-05 Kvalifikacijos pažymėjimas Nr. 2M-M-1760
2017-01-18 Nekilnojamojo daikto kadastro duomenų byla

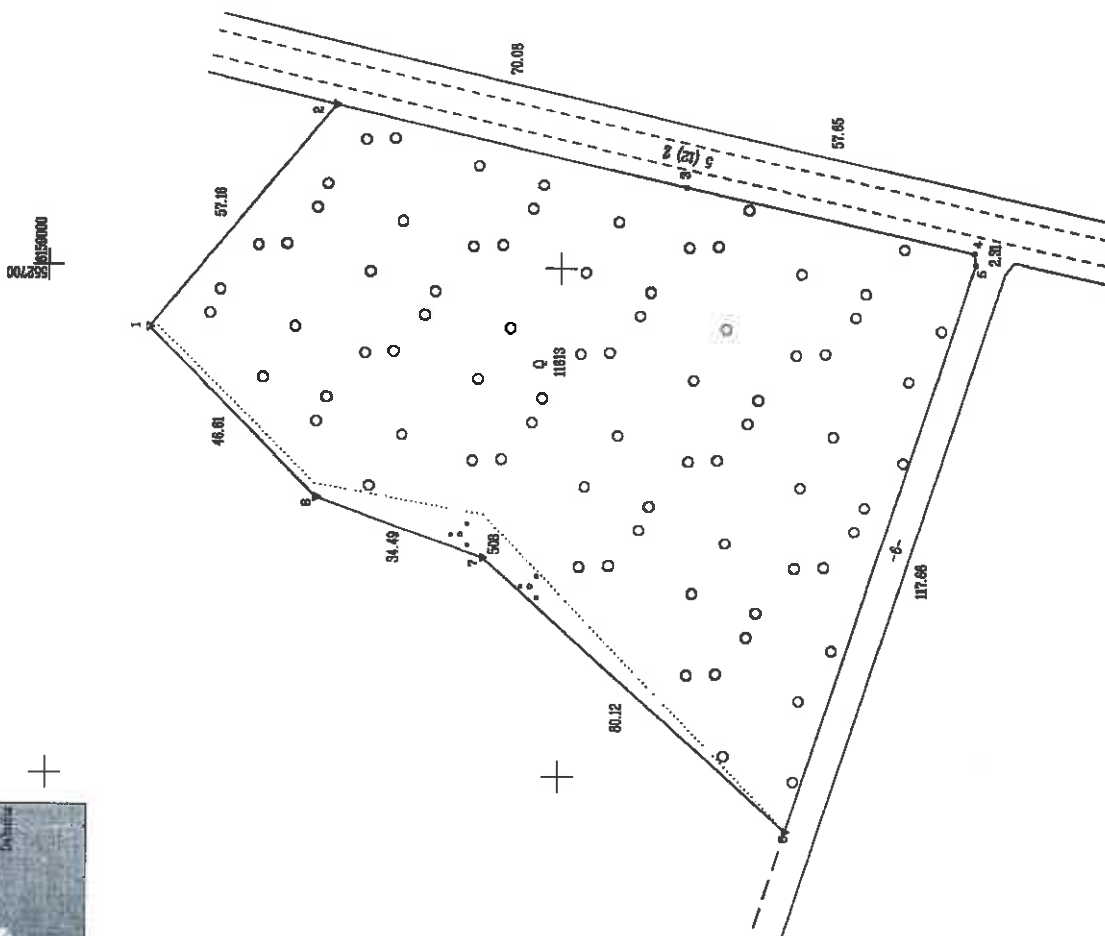
[rašas galioja: Nuo 2017-03-08

11. Registro pastabos ir nuorodos: [rašų nėra]**12. Kita informacija: [rašų nėra]****13. Informacija apie duomenų sandoriui tikslinimą: [rašų nėra]**

2017-03-08 11:33

Dokumentą atspausdino
RegistratoreREGINA
KIAUŠIENĖ

ŽEMĖS SKLYPO PLANAS M 1:1000
Sklypo plotas 12121 m²





Kadastre:	vietovė	Trumpio	biotas	atlypas
Žemės atlypo kadastro Nr.				
		3	4	7
		6	0	0
		0	0	3

Galvé, neno lit.	
	Wekdning
Kaimas (mislele)	
Serimnja	Trepelo
Miestas (rajonas)	Anyščių
Apkritis	Užkaro

Grefimybė	Gretimo žemės sklypo kadaistro Nr.	Pastabas
1-2	3419/0002-77	Lietuvos Respublika g.1
2-3-4		12 m pločio kelias
4-5-6		6 m pločio kelias
6-7-8-1	3479/0002-114	Audrius Kieta g.1

[illegible]

Naclona, 25, 26, 27, 28, 29, 30, 31, 32, 33, 34, 35, 36, 37, 38, 39, 40, 41, 42, 43, 44, 45, 46, 47, 48, 49, 50, 51, 52, 53, 54, 55, 56, 57, 58, 59, 60, 61, 62, 63, 64, 65, 66, 67, 68, 69, 70, 71, 72, 73, 74, 75, 76, 77, 78, 79, 80, 81, 82, 83, 84, 85, 86, 87, 88, 89, 90, 91, 92, 93, 94, 95, 96, 97, 98, 99, 100, 101, 102, 103, 104, 105, 106, 107, 108, 109, 110, 111, 112, 113, 114, 115, 116, 117, 118, 119, 120, 121, 122, 123, 124, 125, 126, 127, 128, 129, 130, 131, 132, 133, 134, 135, 136, 137, 138, 139, 140, 141, 142, 143, 144, 145, 146, 147, 148, 149, 150, 151, 152, 153, 154, 155, 156, 157, 158, 159, 160, 161, 162, 163, 164, 165, 166, 167, 168, 169, 170, 171, 172, 173, 174, 175, 176, 177, 178, 179, 180, 181, 182, 183, 184, 185, 186, 187, 188, 189, 190, 191, 192, 193, 194, 195, 196, 197, 198, 199, 200, 201, 202, 203, 204, 205, 206, 207, 208, 209, 210, 211, 212, 213, 214, 215, 216, 217, 218, 219, 220, 221, 222, 223, 224, 225, 226, 227, 228, 229, 230, 231, 232, 233, 234, 235, 236, 237, 238, 239, 240, 241, 242, 243, 244, 245, 246, 247, 248, 249, 250, 251, 252, 253, 254, 255, 256, 257, 258, 259, 260, 261, 262, 263, 264, 265, 266, 267, 268, 269, 270, 271, 272, 273, 274, 275, 276, 277, 278, 279, 280, 281, 282, 283, 284, 285, 286, 287, 288, 289, 290, 291, 292, 293, 294, 295, 296, 297, 298, 299, 300, 301, 302, 303, 304, 305, 306, 307, 308, 309, 310, 311, 312, 313, 314, 315, 316, 317, 318, 319, 320, 321, 322, 323, 324, 325, 326, 327, 328, 329, 330, 331, 332, 333, 334, 335, 336, 337, 338, 339, 340, 341, 342, 343, 344, 345, 346, 347, 348, 349, 350, 351, 352, 353, 354, 355, 356, 357, 358, 359, 360, 361, 362, 363, 364, 365, 366, 367, 368, 369, 370, 371, 372, 373, 374, 375, 376, 377, 378, 379, 380, 381, 382, 383, 384, 385, 386, 387, 388, 389, 390, 391, 392, 393, 394, 395, 396, 397, 398, 399, 400, 401, 402, 403, 404, 405, 406, 407, 408, 409, 410, 411, 412, 413, 414, 415, 416, 417, 418, 419, 420, 421, 422, 423, 424, 425, 426, 427, 428, 429, 430, 431, 432, 433, 434, 435, 436, 437, 438, 439, 440, 441, 442, 443, 444, 445, 446, 447, 448, 449, 450, 451, 452, 453, 454, 455, 456, 457, 458, 459, 460, 461, 462, 463, 464, 465, 466, 467, 468, 469, 470, 471, 472, 473, 474, 475, 476, 477, 478, 479, 480, 481, 482, 483, 484, 485, 486, 487, 488, 489, 490, 491, 492, 493, 494, 495, 496, 497, 498, 499, 500, 501, 502, 503, 504, 505, 506, 507, 508, 509, 510, 511, 512, 513, 514, 515, 516, 517, 518, 519, 520, 521, 522, 523, 524, 525, 526, 527, 528, 529, 530, 531, 532, 533, 534, 535, 536, 537, 538, 539, 540, 541, 542, 543, 544, 545, 546, 547, 548, 549, 550, 551, 552, 553, 554, 555, 556, 557, 558, 559, 560, 561, 562, 563, 564, 565, 566, 567, 568, 569, 570, 571, 572, 573, 574, 575, 576, 577, 578, 579, 580, 581, 582, 583, 584, 585, 586, 587, 588, 589, 590, 591, 592, 593, 594, 595, 596, 597, 598, 599, 600, 601, 602, 603, 604, 605, 606, 607, 608, 609, 610, 611, 612, 613, 614, 615, 616, 617, 618, 619, 620, 621, 622, 623, 624, 625, 626, 627, 628, 629, 630, 631, 632, 633, 634, 635, 636, 637, 638, 639, 640, 641, 642, 643, 644, 645, 646, 647, 648, 649, 650, 651, 652, 653, 654, 655, 656, 657, 658, 659, 660, 661, 662, 663, 664, 665, 666, 667, 668, 669, 670, 671, 672, 673, 674, 675, 676, 677, 678, 679, 680, 681, 682, 683, 684, 685, 686, 687, 688, 689, 690, 691, 692, 693, 694, 695, 696, 697, 698, 699, 700, 701, 702, 703, 704, 705, 706, 707, 708, 709, 710, 711, 712, 713, 714, 715, 716, 717, 718, 719, 720, 721, 722, 723, 724, 725, 726, 727, 728, 729, 730, 731, 732, 733, 734, 735, 736, 737, 738, 739, 740, 741, 742, 743, 744, 745, 746, 747, 748, 749, 750, 751, 752, 753, 754, 755, 756, 757, 758, 759, 760, 761, 762, 763, 764, 765, 766, 767, 768, 769, 770, 771, 772, 773, 774, 775, 776, 777, 778, 779, 780, 781, 782, 783, 784, 785, 786, 787, 788, 789, 790, 791, 792, 793, 794, 795, 796, 797, 798, 799, 800, 801, 802, 803, 804, 805, 806, 807, 808, 809, 810, 811, 812, 813, 814, 815, 816, 817, 818, 819, 820, 821, 822, 823, 824, 825, 826, 827, 828, 829, 830, 831, 832, 833, 834, 835, 836, 837, 838, 839, 840, 841, 842, 843, 844, 845, 846, 847, 848, 849, 850, 851, 852, 853, 854, 855, 856, 85

		UŽDAUOJIMAS "ANYKŠČIŲ MATININKAS" Kvalifikacijos patvirtimas Nr. 24-I-1760, Rd. 2012-04-05			
Pareigos	Parabė	Vardas, pavardė	Data		
Dirbtojas		Vermantas Gales	2017-01-18		
Yp. specialistas		Jolijaus Jurbienis	2017-02-16		



VALSTYBĖS ĮMONĖ REGISTRŲ CENTRAS
Vinco Kudirkos g. 18-3, 03105 Vilnius, tel. (8 5) 2688 262, faks. (8 5) 2688 311, el.p. info@registracentras.lt

NEKILNOJAMOJO TURTO REGISTRO CENTRINIO DUOMENŲ BANKO IŠRAŠAS

2017-04-13 08:51:14

1. Nekilnojamojo turto registre [registruotas turtas:

Registro Nr.: 44/2126204

Registro tipas: Žemės sklypas

Sudarymo data: 2017-04-11

Anykščių r. sav., Traupio sen., Žallosios k.

Registro tvarkytojas: Valstybės įmonės Registrų centro Utenos filialas

2. Nekilnojamieji daiktai:

2.1.

Žemės sklypas

Anykščių r. sav., Traupio sen., Žallosios k.

Unikalus daikto numeris: 4400-4568-3614

Žemės sklypo kadastro numeris ir kadastro

vietovės pavadinimas: 3476/0003:119 Traupio k.v.

Daikto pagrindinė naudojimo paskirtis: Miškų ūkio

Žemės sklypo naudojimo būdas: Ūkinių miškų sklypai

Žemės sklypo plotas: 10.7924 ha

Miško žemės plotas: 10.5927 ha

Vandens telkinių plotas: 0.1997 ha

Nusausintos žemės plotas: 0.1997 ha

Žemės ūkio naudmenų našumo balas: 26.3

Matavimų tipas: Žemės sklypas suformuotas atliekant kadastrinius matavimus

Indeksuota žemės sklypo vertė: 7120 Eur

Indeksuota miško vertė: 7120 Eur

Indeksuota miško medynų vertė: 4944 Eur

Žemės sklypo vertė: 2390 Eur

Miško žemės ir medynų vertė: 2390 Eur

Miško medynų vertė: 1030 Eur

Vidutinė rinkos vertė: 7584 Eur

Vidutinės rinkos vertės nustatymo data: 2017-01-23

Vidutinės rinkos vertės nustatymo būdas: Masinis vertinimas

Kadastro duomenų nustatymo data: 2017-02-06

3. Daikto priklausinial iš kito registro: [rašų nėra

4. Nuosavybė:

4.1.

Nuosavybės teisė

Savininkas: LIETUVOS RESPUBLIKA, a.k. 111105555

Daiktas: žemės sklypas Nr. 4400-4568-3614, aprašytas p. 2.1.

[registravimo pagrindas: 2017-03-28 Nacionalinės žemės tarnybos teritorinio skyriaus vedėjo sprendimas Nr. 38SK-325-(14.38.110.)

[rašas galioja: Nuo 2017-04-13

5. Valstybės ir savivaldybių žemės patikėjimo teisė:

5.1.

Valstybinės žemės patikėjimo teisė

Patikėtinis: Nacionalinė žemės tarnyba prie Žemės ūkio ministerijos, a.k. 188704927

Daiktas: žemės sklypas Nr. 4400-4568-3614, aprašytas p. 2.1.

[registravimo pagrindas: 2017-03-28 Nacionalinės žemės tarnybos teritorinio skyriaus vedėjo sprendimas Nr. 38SK-325-(14.38.110.)

[rašas galioja: Nuo 2017-04-13

6. Kitos daiktinės teisės : [rašų nėra

7. Juridiniai faktai: [rašų nėra

8. Žymos: [rašų nėra

524

9. Specialiosios žemės ir miško naudojimo sąlygos:

9.1.

XXVI. Miško naudojimo apribojimai

Daiktas: žemės sklypas Nr. 4400-4568-3614, aprašytas p. 2.1.

Įregistravimo pagrindas: 2017-03-28 Nacionalinės žemės tarnybos teritorinio skyriaus vedėjo sprendimas Nr. 38SK-325-(14.38.110.)

Plotas: 10.5927 ha

Įrašas galioja: Nuo 2017-04-13

9.2.

XXI. Žemės sklypai, kuriuose įrengtos valstybei priklausančios mелиoracijos sistemos bei įrenginiai

Daiktas: žemės sklypas Nr. 4400-4568-3614, aprašytas p. 2.1.

Įregistravimo pagrindas: 2017-03-28 Nacionalinės žemės tarnybos teritorinio skyriaus vedėjo sprendimas Nr. 38SK-325-(14.38.110.)

Plotas: 0.1997 ha

Įrašas galioja: Nuo 2017-04-13

9.3.

II. Kelių apsaugos zonos

Daiktas: žemės sklypas Nr. 4400-4568-3614, aprašytas p. 2.1.

Įregistravimo pagrindas: 2017-03-28 Nacionalinės žemės tarnybos teritorinio skyriaus vedėjo sprendimas Nr. 38SK-325-(14.38.110.)

Plotas: 0.7063 ha

Įrašas galioja: Nuo 2017-04-13

10. Daikto registravimas ir kadastro žymos:

10.1.

Kadastrinius matavimus atliko (kadastro žyma)**JULIJONAS JURKĖNAS**

Daiktas: žemės sklypas Nr. 4400-4568-3614, aprašytas p. 2.1.

Įregistravimo pagrindas: 2012-04-05 Kvalifikacijos pažymėjimas Nr. 2M-M-1760
2017-02-06 Nekilnojamojo daikto kadastro duomenų byla

Įrašas galioja: Nuo 2017-04-13

10.2.

Suformuotas naujas (daikto registravimas)


Daiktas: žemės sklypas Nr. 4400-4568-3614, aprašytas p. 2.1.

Įregistravimo pagrindas: 2017-03-28 Nacionalinės žemės tarnybos teritorinio skyriaus vedėjo sprendimas Nr. 38SK-325-(14.38.110.)



Įrašas galioja: Nuo 2017-04-13

11. Registro pastabos ir nuorodos: įrašų nėra**12. Kita informacija: įrašų nėra****13. Informacija apie duomenų sandoriui tikslinimą: įrašų nėra**

2017-04-13 08:51:14

Dokumentą atspausdino
RegistratoreJURATĖ
DEVEIKIENĖ

525

[illegible]

Nacionālās izmaiņas tarņķos pēle Zemes ūkko ministerīpes

.. Anykšķūju	skjvina
Patlīnne:	Vyr specialīstas (-4)
Sudlīnne:	Vodījies
	(parģeļos)
	(parģeļos)
	Dalīnus
	(varģes, arģus)

11

	UŽDAUJAMŲ AKCIJŲ BENDROBIS "ANYKŠČIŲ MATININKAS" Kvalifikacijos patvirtinimas Nr. 24-M-1790, ML 2012-04-05		
	Pavardė	Vardas, pavardė	Data
	Pareigos	Vardas, pavardė	2017-05-04
	Direktorius	Vermontas Golas	2017-05-04
	Vy. specialistas	Jūlijus Jertkūnas	
			AV

24 JAN 25
STONY HOLLOW N.Y.



VALSTYBĖS ĮMONĖ REGISTRŲ CENTRAS

Vincu Kudirkos g. 18-3, 03105 Vilnius, tel. (8 5) 2688 262, faks. (8 5) 2688 311, el.p. info@registrucentras.lt

NEKILNOJAMOJO TURTO REGISTRO CENTRINIO DUOMENŲ BANKO IŠRAŠAS

2017-05-16 09:18:38

1. Nekilnojamojo turto registre įregistruotas turtas:

Registro Nr.: 44/2133179

Registro tipas: Žemės sklypas

Sudarymo data: 2017-05-09

Anykščių r. sav., Traupio sen., Žaliosios k.

Registro tvarkytojas: Valstybės įmonės Registrų centro Utenos filialas

2. Nekilnojamieji daiktai:

2.1.

Žemės sklypas

Anykščių r. sav., Traupio sen., Žaliosios k.

Unikalus daikto numeris: 4400-4596-2232

Žemės sklypo kadastro numeris ir kadastro

vietovės pavadinimas: 3476/0003:120 Traupio k.v.

Daikto pagrindinė naudojimo paskirtis: Miškų ūkio

Žemės sklypo naudojimo būdas: Ekosistemų apsaugos miškų sklypai

Žemės sklypo plotas: 14.7685 ha

Miško žemės plotas: 13.3663 ha

Vandens telkinių plotas: 0.0983 ha

Kitos žemės plotas: 1.3039 ha

Žemės ūkio naudmenų našumo balas: 27.7

Matavimų tipas: Žemės sklypas suformuotas atliekant kadastrinius matavimus

Indeksuota žemės sklypo vertė: 8874 Eur

Indeksuota miško vertė: 8874 Eur

Indeksuota miško medynų vertė: 5962 Eur

Žemės sklypo vertė: 3062 Eur

Miško žemės ir medynų vertė: 3062 Eur

Miško medynų vertė: 1242 Eur

Vidutinė rinkos vertė: 9962 Eur

Vidutinės rinkos vertės nustatymo data: 2017-02-21

Vidutinės rinkos vertės nustatymo būdas: Masinis vertinimas

Kadastro duomenų nustatymo data: 2017-02-10

3. Daikto priklausiniai iš kito registro: įrašų nėra

4. Nuosavybė:

4.1.

Nuosavybės teisė

Savininkas: LIETUVOS RESPUBLIKA, a.k. 111105555

Daiktas: žemės sklypas Nr. 4400-4596-2232, aprašytas p. 2.1.

Įregistravimo pagrindas: 2017-04-25 Nacionalinės žemės tarnybos teritorinio skyriaus vedėjo sprendimas Nr. 38SK-420-(14.38.110.)

Įrašas galioja: Nuo 2017-05-16

5. Valstybės ir savivaldybių žemės patikėjimo teisė:

5.1.

Valstybinės žemės patikėjimo teisė

Patikėtinis: Nacionalinė žemės tarnyba prie Žemės ūkio ministerijos, a.k. 188704927

Daiktas: žemės sklypas Nr. 4400-4596-2232, aprašytas p. 2.1.

Įregistravimo pagrindas: 2017-04-25 Nacionalinės žemės tarnybos teritorinio skyriaus vedėjo sprendimas Nr. 38SK-420-(14.38.110.)

Įrašas galioja: Nuo 2017-05-16

6. Kitos daiktinės teisės : įrašų nėra

7. Juridiniai faktai: įrašų nėra

8. Žymos: įrašų nėra

527

9. Specialiosios žemės ir miško naudojimo sąlygos:

9.1.

XLV. Botaniniai zoologiniai draustiniai

Daiktas: žemės sklypas Nr. 4400-4596-2232, aprašytas p. 2.1.

[registravimo pagrindas: 2017-04-25 Nacionalinės žemės tarnybos teritorinio skyriaus vedėjo sprendimas Nr. 38SK-420-(14.38.110.)

Plotas: 14.7685 ha

[rašas galioja: Nuo 2017-05-16

9.2.

XXVI. Miško naudojimo apribojimai

Daiktas: žemės sklypas Nr. 4400-4596-2232, aprašytas p. 2.1.

[registravimo pagrindas: 2017-04-25 Nacionalinės žemės tarnybos teritorinio skyriaus vedėjo sprendimas Nr. 38SK-420-(14.38.110.)

Plotas: 13.3663 ha

[rašas galioja: Nuo 2017-05-16

9.3.

II. Kelių apsaugos zonos

Daiktas: žemės sklypas Nr. 4400-4596-2232, aprašytas p. 2.1.

[registravimo pagrindas: 2017-04-25 Nacionalinės žemės tarnybos teritorinio skyriaus vedėjo sprendimas Nr. 38SK-420-(14.38.110.)

Plotas: 0.8302 ha

[rašas galioja: Nuo 2017-05-16

10. Daikto registravimas ir kadastro žymos:

10.1.

Kadastrinius matavimus atliko (kadastro žyma)

JULIJONAS JURKĖNAS

Daiktas: žemės sklypas Nr. 4400-4596-2232, aprašytas p. 2.1.

[registravimo pagrindas: 2012-04-05 Kvalifikacijos pažymėjimas Nr. 2M-M-1760
2017-02-21 Nekilnojamojo daikto kadastro duomenų byla

[rašas galioja: Nuo 2017-05-16

10.2.

Suformuotas naujas (daikto registravimas)

Daiktas: žemės sklypas Nr. 4400-4596-2232, aprašytas p. 2.1.

[registravimo pagrindas: 2017-04-25 Nacionalinės žemės tarnybos teritorinio skyriaus vedėjo sprendimas Nr. 38SK-420-(14.38.110.)

[rašas galioja: Nuo 2017-05-16

11. Registro pastabos ir nuorodos: įrašų nėra**12. Kita informacija: įrašų nėra****13. Informacija apie duomenų sandoriui tikslinimą: įrašų nėra**

2017-05-16 09. 38

Dokumentą atspausdino
RegistratoreJURATĖ
DEVEIKIENĖ

529



VALSTYBĖS ĮMONĖ REGISTRŲ CENTRAS

Vincio Kudirkos g. 18-3, 03105 Vilnius, tel. (8 5) 2688 262, faks. (8 5) 2688 311, el.p. info@registrucentras.lt

NEKILNOJAMOJO TURTO REGISTRO CENTRINIO DUOMENŲ BANKO IŠRAŠAS

2017-07-10 11:37:35

1. Nekilnojamojo turto registre įregistruotas turtas:

Registro Nr.: 44/2146382

Registro tipas: Žemės sklypas

Sudarymo data: 2017-07-04

Anykščių r. sav., Traupio sen., Žaliosios k.

Registro tvarkytojas: Valstybės įmonės Registrų centro Utenos filialas

2. Nekilnojamieji daiktai:

2.1.

Žemės sklypas

Anykščių r. sav., Traupio sen., Žaliosios k.

Unikalus daikto numeris: 4400-4657-9688

Žemės sklypo kadastro numeris ir kadastro

vietovės pavadinimas: 3476/0003:121 Traupio k.v.

Daikto pagrindinė naudojimo paskirtis: Miškų ūkio

Žemės sklypo naudojimo būdas: Ekosistemų apsaugos miškų sklypai

Žemės sklypo plotas: 56.2469 ha

Miško žemės plotas: 55.6441 ha

Kelių plotas: 0.0645 ha

Vandens telkinių plotas: 0.1837 ha

Kitos žemės plotas: 0.3546 ha

Žemės ūkio naudmenų našumo balas: 21.2

Matavimų tipas: Žemės sklypas suformuotas atliekant kadastrinius matavimus

Indeksuota žemės sklypo vertė: 58438 Eur

Indeksuota miško vertė: 58438 Eur

Indeksuota miško medynų vertė: 47986 Eur

Žemės sklypo vertė: 16530 Eur

Miško žemės ir medynų vertė: 16530 Eur

Miško medynų vertė: 9997 Eur

Vidutinė rinkos vertė: 60286 Eur

Vidutinės rinkos vertės nustatymo data: 2017-05-30

Vidutinės rinkos vertės nustatymo būdas: Masinis vertinimas

Kadastro duomenų nustatymo data: 2017-01-06

3. Daikto priklausiniai iš kito registro: įrašų nėra

4. Nuosavybė:

4.1.

Nuosavybės teisė

Savininkas: LIETUVOS RESPUBLIKA, a.k. 111105555

Daiktas: žemės sklypas Nr. 4400-4657-9688, aprašytas p. 2.1.

Įregistravimo pagrindas: 2017-06-20 Nacionalinės žemės tarnybos teritorinio skyriaus vedėjo sprendimas Nr. 38SK-584-(14.38.110.)

Įrašas galioja: Nuo 2017-07-10

5. Valstybės ir savivaldybių žemės patikėjimo teisė:

5.1.

Valstybinės žemės patikėjimo teisė

Patikėtinis: Nacionalinė žemės tarnyba prie Žemės ūkio ministerijos, a.k. 188704927

Daiktas: žemės sklypas Nr. 4400-4657-9688, aprašytas p. 2.1.

Įregistravimo pagrindas: 2017-06-20 Nacionalinės žemės tarnybos teritorinio skyriaus vedėjo sprendimas Nr. 38SK-584-(14.38.110.)

Įrašas galioja: Nuo 2017-07-10

6. Kitos daiktinės teisės:

6.1.

Kelio servitutas - teisė važiuoti transporto priemonėmis, naudotis pėsčiųjų taku, varyti galvijus (tarnaujantis)

Daiktas: žemės sklypas Nr. 4400-4657-9688, aprašytas p. 2.1.

530

[registravimo pagrindas: 2017-06-20 Nacionalinės žemės tarnybos teritorinio skyriaus vedėjo sprendimas Nr. 38SK-584-(14.38.110.)

Plotas: 0.0645 ha

Aprašymas: Servitutas paž. simboliu "S"

[rašas galioja: Nuo 2017-07-10

7. Juridiniai faktai: [rašų nėra

8. Žymos: [rašų nėra

9. Specialiosios žemės ir miško naudojimo sąlygos:

9.1.

XLV. Botaniniai zoologiniai draustiniai

Daiktas: žemės sklypas Nr. 4400-4657-9688, aprašytas p. 2.1.

[registravimo pagrindas: 2017-06-20 Nacionalinės žemės tarnybos teritorinio skyriaus vedėjo sprendimas Nr. 38SK-584-(14.38.110.)

Plotas: 7.10 ha

[rašas galioja: Nuo 2017-07-10

9.2.

XXVI. Miško naudojimo apribojimai

Daiktas: žemės sklypas Nr. 4400-4657-9688, aprašytas p. 2.1.

[registravimo pagrindas: 2017-06-20 Nacionalinės žemės tarnybos teritorinio skyriaus vedėjo sprendimas Nr. 38SK-584-(14.38.110.)

Plotas: 54.4261 ha

[rašas galioja: Nuo 2017-07-10

9.3.

VI. Elektros linijų apsaugos zonos

Daiktas: žemės sklypas Nr. 4400-4657-9688, aprašytas p. 2.1.

[registravimo pagrindas: 2017-06-20 Nacionalinės žemės tarnybos teritorinio skyriaus vedėjo sprendimas Nr. 38SK-584-(14.38.110.)

Plotas: 0.2721 ha

[rašas galioja: Nuo 2017-07-10

9.4.

II. Kelių apsaugos zonos

Daiktas: žemės sklypas Nr. 4400-4657-9688, aprašytas p. 2.1.

[registravimo pagrindas: 2017-06-20 Nacionalinės žemės tarnybos teritorinio skyriaus vedėjo sprendimas Nr. 38SK-584-(14.38.110.)

Plotas: 1.0691 ha

[rašas galioja: Nuo 2017-07-10

9.5.

I. Ryšių linijų apsaugos zonos

Daiktas: žemės sklypas Nr. 4400-4657-9688, aprašytas p. 2.1.

[registravimo pagrindas: 2017-06-20 Nacionalinės žemės tarnybos teritorinio skyriaus vedėjo sprendimas Nr. 38SK-584-(14.38.110.)

Plotas: 0.2701 ha

[rašas galioja: Nuo 2017-07-10

10. Daikto registravimas ir kadastro žymos:

10.1.

Suformuotas naujas (daikto registravimas)

Daiktas: žemės sklypas Nr. 4400-4657-9688, aprašytas p. 2.1.

[registravimo pagrindas: 2017-06-20 Nacionalinės žemės tarnybos teritorinio skyriaus vedėjo sprendimas Nr. 38SK-584-(14.38.110.)

[rašas galioja: Nuo 2017-07-10

10.2.

Kadastrinius matavimus atliko (kadastro žyma)

JULIJONAS JURKĖNAS

Daiktas: žemės sklypas Nr. 4400-4657-9688, aprašytas p. 2.1.

[registravimo pagrindas: 2012-04-05 Kvalifikacijos pažymėjimas Nr. 2M-M-1760
2017-06-20 Nekilnojamojo daikto kadastro duomenų byla

[rašas galioja: Nuo 2017-07-10

11. Registro pastabos ir nuorodos: [rašų nėra

12. Kita informacija: [rašų nėra

13. Informacija apie duomenų sandorui tikslinimą: [rašų nėra

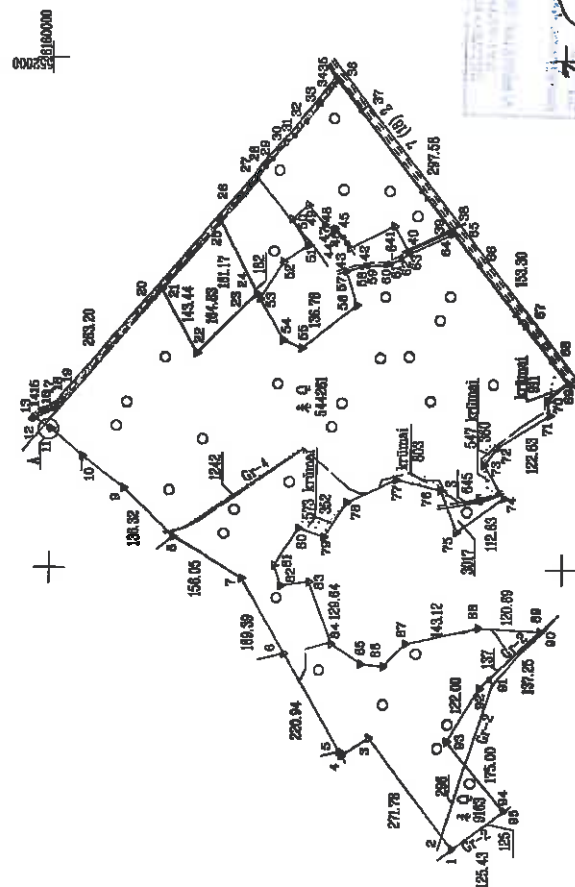
531

2017-07-10 11:37:35

Dokumentą atspausdino
Registratore



REGINA
KIAUŠIENĖ



Grading Year	Janet Anderson Wildlife Refuge	
	1-2	3-4
4-5	64.45	64.45
5-6	67.19	67.19
6-7	66.86	66.86
7-8	68.38	68.38
8-9	68.38	68.38
9-10	68.38	68.38
10-11	68.38	68.38
11-12	68.38	68.38
12-13	68.38	68.38
13-14	68.38	68.38
14-15	7.32	7.32
15-16	11.03	11.03
16-17	6.65	6.65
17-18	6.65	6.65
18-19	12.09	12.09
19-20	26.23	26.23
20-21	0.02	0.02
21-22	41.43	41.43
22-23	35.23	35.23
23-24	35.23	35.23
24-25	35.23	35.23
25-26	35.23	35.23
26-27	35.23	35.23
27-28	35.23	35.23
28-29	35.23	35.23
29-30	40.14	40.14
30-31	2.06	2.06
31-32	35.64	35.64
32-33	35.64	35.64
33-34	35.64	35.64
34-35	2.06	2.06
35-36	2.06	2.06
36-37	71.36	71.36
37-38	6.53	6.53
38-39	68.73	68.73
39-40	68.73	68.73
40-41	68.73	68.73
41-42	68.73	68.73
42-43	11.88	11.88
43-44	13.88	13.88
44-45	22.37	22.37
45-46	3.73	3.73
46-47	40.40	40.40
47-48	40.40	40.40
48-49	41.87	41.87
49-50	60.20	60.20
50-51	57.59	57.59
51-52	57.59	57.59
52-53	57.59	57.59
53-54	57.59	57.59
54-55	57.59	57.59
55-56	57.59	57.59
56-57	57.59	57.59
57-58	57.59	57.59
58-59	57.59	57.59
59-60	57.59	57.59
60-61	57.59	57.59
61-62	57.59	57.59
62-63	57.59	57.59
63-64	57.59	57.59
64-65	57.59	57.59
65-66	57.59	57.59
66-67	57.59	57.59
67-68	57.59	57.59
68-69	57.59	57.59
69-70	57.59	57.59
70-71	57.59	57.59
71-72	57.59	57.59
72-73	57.59	57.59
73-74	57.59	57.59
74-75	57.59	57.59
75-76	57.59	57.59
76-77	57.59	57.59
77-78	57.59	57.59
78-79	57.59	57.59
79-80	57.59	57.59
80-81	57.59	57.59
81-82	57.59	57.59
82-83	57.59	57.59
83-84	57.59	57.59
84-85	57.59	57.59
85-86	57.59	57.59
86-87	57.59	57.59
87-88	57.59	57.59
88-89	57.59	57.59
89-90	57.59	57.59
90-91	57.59	57.59
91-92	57.59	57.59
92-93	57.59	57.59
93-94	57.59	57.59
94-95	57.59	57.59
95-96	57.59	57.59
96-97	57.59	57.59
97-98	57.59	57.59
98-99	57.59	57.59
99-100	57.59	57.59
100-101	57.59	57.59
101-102	57.59	57.59
102-103	57.59	57.59
103-104	57.59	57.59
104-105	57.59	57.59
105-106	57.59	57.59
106-107	57.59	57.59
107-108	57.59	57.59
108-109	57.59	57.59
109-110	57.59	57.59
110-111	57.59	57.59
111-112	57.59	57.59
112-113	57.59	57.59
113-114	57.59	57.59
114-115	57.59	57.59
115-116	57.59	57.59
116-117	57.59	57.59
117-118	57.59	57.59

Kodas:	vieta	Traukio	biotas	skaičius
2	2	3	4	7
6	0	0	0	0
3	1	2	1	1

Galva, name Nr.	
Kaimas (miestelis)	2 kaimas
Trempla	
Sėtinija	
Mieštas (pažyma)	Amščių
Apšritis	Užienės

Gretimybė	Gretimo žemės sklypo kadastrinis Nr.	Pastabas
1-4	3478/0003-79	Juratis Purajiliš
4-5	3448/0002-106	Kazimieras Bredauskas g.1
5-6	3446/0002-107	Kazimieras Bredauskas, Deiva Bredauskaitė g.1
6-8	3448/0002-108	Kazimieras Bredauskas g.1
8-10		Valstybinės žemės fondas
10-12	3418/0001-02	Rita Kšionienė, Arturas Kšionis
12-21		8 m plotio kelias
21-25	3478/0003-29	Juratis Dubrutiškis, Gabija Dubrutiškė
26-33		8 m plotio kelias
33-38		18 m plotio rajoninis kelias Nr. 1214
39-40		6 m plotio savivaldybės kelias
40-42	3478/0003-117	Andrius Kusla g.1
42-47	3478/0003-111	Kęstutis Peberstikis g.1
47-57	3478/0003-116	Andrius Kusla g.1
57-65		6 m plotio savivaldybės kelias
65-69		18 m plotio rajoninis kelias Nr. 1214
69-90		Laisvos valstybinės žemės fondas
90-1	3478/0003-77	Rezerva Krištijūnėnė

Iu pašatīnītiņomās vietovē šīs adrešas, izveidots 2017. g. septīša 8. d. Nr. 2017. m.
 pasvārto mēn. 17. d. šīs adrešas pašatīnītiņomās parasti ir izveidoti plaši sūnītiņi
 šīs adrešas sūnītiņos (nūdītiņos).

effort in human history. It

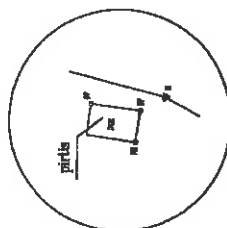
Nacionalinės tautos tarnybos prie Žemės ūkio ministerijos

Arykšējū	ayrks		(date)
Patrlirno:	Vyr. specialistas (-ā)	Dainius Petruskaš	2017-06-23
Sudrinė:	Veidėjus	(vardas, pavardė)	2017-06-29

11

<div>UŽBŪVIMO AKCINĖS BENDROVĖ</div> <div>"ANYKŠČIŲ MATININKAS"</div> <div>Registracijos pažymėjimas Nr. 24-K-1760, šald. 2012-04-05</div>				
	Pavilgas	Vardas, pavardė	Data	
	Direktorius	Vytautas Gutas	2017-04-06	
	Vyresnysis inžinierius	Julijonas Jurkūnas	2017-04-06	

Zaliscoles bolaninus zoologinof dramatinof riba





NEKILNOJAMOJO TURTO REGISTRO CENTRINIO DUOMENŲ BANKO IŠRAŠAS

2017-08-14 13:15:54

1. Nekilnojamojo turto registre įregistruotas turtas:

Registro Nr.: 44/2150648
Registro tipas: Žemės sklypas
Sudarymo data: 2017-07-25
Anykščių r. sav., Traupio sen., Nevėžninkų k.
Registro tvarkytojas: Valstybės įmonės Registrų centro Utenos filialas

2. Nekilnojamieji daiktai:

2.1. Žemės sklypas
Anykščių r. sav., Traupio sen., Nevėžninkų k.

Unikalus daikto numeris: 4400-4678-4934

Žemės sklypo kadastro numeris ir kadastro

vietovės pavadinimas: 3476/0003:122 Traupio k.v.

Daikto pagrindinė naudojimo paskirtis: Miškų ūkio

Žemės sklypo naudojimo būdas: Ūkinių miškų sklypai

Žemės sklypo plotas: 19.2216 ha

Miško žemės plotas: 19.2216 ha

Žemės ūkio naudmenų našumo balas: 0.0

Matavimų tipas: Žemės sklypas suformuotas atliekant kadastrinius matavimus

Indeksuota žemės sklypo vertė: 25738 Eur

Indeksuota miško vertė: 25738 Eur

Indeksuota miško medynų vertė: 21682 Eur

Žemės sklypo vertė: 7052 Eur

Miško žemės ir medynų vertė: 7052 Eur

Miško medynų vertė: 4517 Eur

Vidutinė rinkos vertė: 26022 Eur

Vidutinės rinkos vertės nustatymo data: 2017-05-31

Vidutinės rinkos vertės nustatymo būdas: Masinis vertinimas

Kadastro duomenų nustatymo data: 2017-05-26

3. Daikto priklausiniai iš kito registro: įrašų nėra

4. Nuosavybė:

4.1.

Nuosavybės teisė

Savininkas: LIETUVOS RESPUBLIKA, a.k. 111105555

Daiktas: žemės sklypas Nr. 4400-4678-4934, aprašytas p. 2.1.

Įregistravimo pagrindas: 2017-07-10 Nacionalinės žemės tarnybos teritorinio skyriaus vedėjo sprendimas Nr. 38SK-706-(14.38.110.)

Įrašas galioja: Nuo 2017-08-14

5. Valstybės ir savivaldybių žemės patikėjimo teisė:

5.1.

Valstybinės žemės patikėjimo teisė

Patikėtinis: Nacionalinė žemės tarnyba prie Žemės ūkio ministerijos, a.k. 188704927

Daiktas: žemės sklypas Nr. 4400-4678-4934, aprašytas p. 2.1.

Įregistravimo pagrindas: 2017-07-10 Nacionalinės žemės tarnybos teritorinio skyriaus vedėjo sprendimas Nr. 38SK-706-(14.38.110.)

Įrašas galioja: Nuo 2017-08-14

6. Kitos dalktinės teisės : įrašų nėra

7. Juridiniai faktai: įrašų nėra

8. Žymos: įrašų nėra

9. Specialiosios žemės ir miško naudojimo sąlygos:

534

9.1.

XXVI. Miško naudojimo apribojimai
Daiktas: žemės sklypas Nr. 4400-4678-4934, aprašytas p. 2.1.
[registravimo pagrindas: 2017-07-10 Nacionalinės žemės tarnybos teritorinio
skyriaus vedėjo sprendimas Nr. 38SK-706-(14.38.110.)
Plotas: 19.2216 ha
[rašas galioja: Nuo 2017-08-14

10. Daikto registravimas ir kadastro žymos:

10.1.

Suformuotas naujas (daikto registravimas)
Daiktas: žemės sklypas Nr. 4400-4678-4934, aprašytas p. 2.1.
[registravimo pagrindas: 2017-07-10 Nacionalinės žemės tarnybos teritorinio
skyriaus vedėjo sprendimas Nr. 38SK-706-(14.38.110.)
[rašas galioja: Nuo 2017-08-14

10.2.

Kadastrinius matavimus atliko (kadastro žyma)
JULIJONAS JURKĖNAS
Daiktas: žemės sklypas Nr. 4400-4678-4934, aprašytas p. 2.1.
[registravimo pagrindas: 2012-04-05 Kvalifikacijos pažymėjimas Nr. 2M-M-1760
2017-05-31 Nekilnojamojo daikto kadastro duomenų byla
[rašas galioja: Nuo 2017-08-14

11. Registro pastabos ir nuorodos: [rašų nėra**12. Kita informacija: [rašų nėra****13. Informacija apie duomenų sandoriui tikslinimą: [rašų nėra**

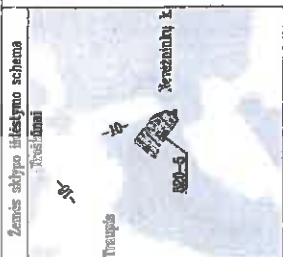
2017-08-14 13:15:54

Dokumentą atspausdino
Registratore

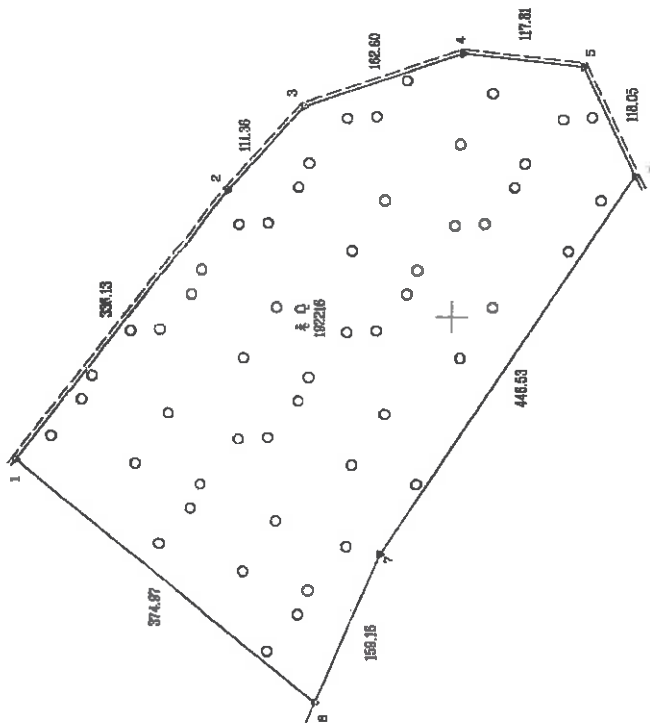


REGINA
KIAUŠIENĖ

ŽEMĖS SKLYPO PLANAS M 1:5000 Sklypo plotas 192216 m²



0001
150157500



Kodas	vieta	traupio	blokas	sklypas
3	4	7	8	0 0 3
1	2	2		

Galvė, namo Nr.	
Kaimas (naujas)	Kaimas
Seniūnija	Traupio
Miestas (rajonas)	Aukštųjų
Apkritis	Utenos

Greitimo	Greitimo žemės sklypo kadastro Nr.	Pastabas
1-6	6 m pločio kelias (kart. linija)	
6-8	3476/0003.106	Lietuvos Respublika g.1.
8-1	3476/0003.34	UAB "Zalasis" g.1.



Su pateiktomis vietoje žemės sklypo ribomis, apibrėžtomis žemės sklypo ribomis, 28 d. žemės sklypo padalinimo-parodymo žemės sklypo planu sutinku žemės savininkas (naudotojas):
VĮ "Aukštųjų miškų urėdija"
(vardas, pavardė) (data)

Patvirtino:	Viešasis	(vardas, pavardė)	(data)
Suderino:	Viešasis	(vardas, pavardė)	(data)
Patikrino:	Viešasis	(vardas, pavardė)	(data)
Atliko:	Viešasis	(vardas, pavardė)	(data)

UAB "AKCIE BENDROVE"		"AKCIE BENDROVE"	
J. Budo g. 4-8, LT-01104, Alytus, B. 007 70154, e.p. info@akcie.lt		J. Budo g. 4-8, LT-01104, Alytus, B. 007 70154, e.p. info@akcie.lt	
Pavardė	Vardas	Pavardė	Vardas
UAB "AKCIE BENDROVE"	UAB "AKCIE BENDROVE"	UAB "AKCIE BENDROVE"	UAB "AKCIE BENDROVE"
UAB "AKCIE BENDROVE"	UAB "AKCIE BENDROVE"	UAB "AKCIE BENDROVE"	UAB "AKCIE BENDROVE"



536

VALSTYBĖS ĮMONĖ REGISTRŲ CENTRAS
Vincas Kudirkos g. 18-3, 03105 Vilnius, tel. (8 5) 2688 262, faks. (8 5) 2688 311, el.p. info@registrucas.lt

NEKILNOJAMOJO TURTO REGISTRO CENTRINIO DUOMENŲ BANKO IŠRAŠAS

2017-10-23 11:25:31

1. Nekilnojamojo turto registre įregistruotas turtas:

Registro Nr.: 44/2179331

Registro tipas: Žemės sklypas

Sudarymo data: 2017-10-20

Anykščių r. sav., Traupio sen., Mickūniškių k.

Registro tvarkytojas: Valstybės įmonės Registrų centro Utenos filialas

2. Nekilnojamieji daiktai:

2.1.

Žemės sklypas

Anykščių r. sav., Traupio sen., Mickūniškių k.

Unikalus daikto numeris: 4400-4797-0796

Žemės sklypo kadastro numeris ir kadastro

vietovės pavadinimas: 3476/0004:418 Traupio k.v.

Daikto pagrindinė naudojimo paskirtis: Miškų ūkio

Žemės sklypo naudojimo būdas: Ūkinių miškų sklypai

Žemės sklypo plotas: 16.0633 ha

Miško žemės plotas: 12.1779 ha

Kelių plotas: 0.2854 ha

Vandens telkinių plotas: 0.3849 ha

Kitos žemės plotas: 3.2151 ha

Žemės ūkio naudmenų našumo balas: 28.2

Matavimų tipas: Žemės sklypas suformuotas atliekant kadastrinius matavimus

Indeksuota žemės sklypo vertė: 9694 Eur

Indeksuota miško vertė: 9694 Eur

Indeksuota miško medynų vertė: 7123 Eur

Žemės sklypo vertė: 3091 Eur

Miško žemės ir medynų vertė: 3091 Eur

Miško medynų vertė: 1484 Eur

Vidutinė rinkos vertė: 13153 Eur

Vidutinės rinkos vertės nustatymo data: 2017-08-28

Vidutinės rinkos vertės nustatymo būdas: Masinis vertinimas

Kadastro duomenų nustatymo data: 2017-08-28

3. Daikto priklausiniai iš kito registro: įrašų nėra

4. Nuosavybė:

4.1.

Nuosavybės teisė

Savininkas: LIETUVOS RESPUBLIKA, a.k. 111105555

Daiktas: žemės sklypas Nr. 4400-4797-0796, aprašytas p. 2.1.

Įregistravimo pagrindas: 2017-09-29 Nacionalinės žemės tarnybos teritorinio skyriaus vedėjo sprendimas Nr. 38SK-1019-(14.38.110.)

Įrašas galioja: Nuo 2017-10-23

5. Valstybės ir savivaldybių žemės patikėjimo teisė:

5.1.

Valstybinė žemės patikėjimo teisė

Patikėtinis: Nacionalinė žemės tarnyba prie Žemės ūkio ministerijos, a.k. 188704927

Daiktas: žemės sklypas Nr. 4400-4797-0796, aprašytas p. 2.1.

Įregistravimo pagrindas: 2017-09-29 Nacionalinės žemės tarnybos teritorinio skyriaus vedėjo sprendimas Nr. 38SK-1019-(14.38.110.)

Įrašas galioja: Nuo 2017-10-23

6. Kitos daiktinės teisės:

6.1.

Kello servitutas - teisė važiuoti transporto priemonėmis, naudotis pėsčiųjų taku, varyti galvijus (tarnaujantis)

Daiktas: žemės sklypas Nr. 4400-4797-0796, aprašytas p. 2.1.

539

[registravimo pagrindas: 2017-09-29 Nacionalinės žemės tarnybos teritorinio skyriaus vedėjo sprendimas Nr. 38SK-1019-(14.38.110.)

Plotas: 0.1969 ha

Aprašymas: Plane pažymėtas simboliu S3

[rašas galioja: Nuo 2017-10-23

6.2.

Kello servitutas - teisė važiuoti transporto priemonėmis, naudotis pėsčiųjų taku, varyti galvijus (tarnaujantis).

Daiktas: žemės sklypas Nr. 4400-4797-0796, aprašytas p. 2.1.

[registravimo pagrindas: 2017-09-29 Nacionalinės žemės tarnybos teritorinio skyriaus vedėjo sprendimas Nr. 38SK-1019-(14.38.110.)

Plotas: 0.0508 ha

Aprašymas: Plane pažymėtas simboliu S2

[rašas galioja: Nuo 2017-10-23

6.3.

Kelio servitutas - teisė važiuoti transporto priemonėmis, naudotis pėsčiųjų taku, varyti galvijus (tarnaujantis).

Daiktas: žemės sklypas Nr. 4400-4797-0796, aprašytas p. 2.1.

[registravimo pagrindas: 2017-09-29 Nacionalinės žemės tarnybos teritorinio skyriaus vedėjo sprendimas Nr. 38SK-1019-(14.38.110.)

Plotas: 0.0377 ha

Aprašymas: Plane pažymėtas simboliu S1

[rašas galioja: Nuo 2017-10-23

7. Juridiniai faktai: įrašų nėra

8. Žymos: įrašų nėra

9. Specialiosios žemės ir miško naudojimo sąlygos:

9.1.

XXVI. Miško naudojimo apribojimai

Daiktas: žemės sklypas Nr. 4400-4797-0796, aprašytas p. 2.1.

[registravimo pagrindas: 2017-09-29 Nacionalinės žemės tarnybos teritorinio skyriaus vedėjo sprendimas Nr. 38SK-1019-(14.38.110.)

Plotas: 12.1779 ha

[rašas galioja: Nuo 2017-10-20

9.2.

XXIX. Paviršinio vandens telkinių apsaugos zonos

Daiktas: žemės sklypas Nr. 4400-4797-0796, aprašytas p. 2.1.

[registravimo pagrindas: 2017-09-29 Nacionalinės žemės tarnybos teritorinio skyriaus vedėjo sprendimas Nr. 38SK-1019-(14.38.110.)

Plotas: 0.8222 ha

[rašas galioja: Nuo 2017-10-20

9.3.

XXIX. Paviršinio vandens telkinių pakrantės apsaugos juostos

Daiktas: žemės sklypas Nr. 4400-4797-0796, aprašytas p. 2.1.

[registravimo pagrindas: 2017-09-29 Nacionalinės žemės tarnybos teritorinio skyriaus vedėjo sprendimas Nr. 38SK-1019-(14.38.110.)

Plotas: 0.8222 ha

[rašas galioja: Nuo 2017-10-20

10. Daikto registravimas ir kadastro žymos:

10.1.

Kadastrinius matavimus atliko (kadastro žyma)

JULIJONAS JURKĖNAS

Daiktas: žemės sklypas Nr. 4400-4797-0796, aprašytas p. 2.1.

[registravimo pagrindas: 2012-04-05 Kvalifikacijos pažymėjimas Nr. 2M-M-1760

2017-08-28 Nekilnojamojo daikto kadastro duomenų byla

[rašas galioja: Nuo 2017-10-20

10.2.

Suformuotas naujas (daikto registravimas)

Daiktas: žemės sklypas Nr. 4400-4797-0796, aprašytas p. 2.1.

[registravimo pagrindas: 2017-09-29 Nacionalinės žemės tarnybos teritorinio skyriaus vedėjo sprendimas Nr. 38SK-1019-(14.38.110.)

[rašas galioja: Nuo 2017-10-20

11. Registro pastabos ir nuorodos: įrašų nėra


538

12. Kita informacija: įrašų nėra

13. Informacija apie duomenų sandoriui tikslinimą: įrašų nėra

2017-10-23 11:25:31

Dokumentą atspausdino Vyresnioji
registratorė



GRAŽINA
DIJOKIENE

— 55 —

LARRY ANDERSON'S MATHS			LARRY ANDERSON'S MATHS		
QUESTIONS	RIGHT	PERCENT	QUESTIONS	RIGHT	PERCENT
1	20	100	1	20	100
2	20	100	2	20	100
3	20	100	3	20	100
4	20	100	4	20	100
5	20	100	5	20	100
6	20	100	6	20	100
7	20	100	7	20	100
8	20	100	8	20	100
9	20	100	9	20	100
10	20	100	10	20	100
11	20	100	11	20	100
12	20	100	12	20	100
13	20	100	13	20	100
14	20	100	14	20	100
15	20	100	15	20	100
16	20	100	16	20	100
17	20	100	17	20	100
18	20	100	18	20	100
19	20	100	19	20	100
20	20	100	20	20	100
21	20	100	21	20	100
22	20	100	22	20	100
23	20	100	23	20	100
24	20	100	24	20	100
25	20	100	25	20	100
26	20	100	26	20	100
27	20	100	27	20	100
28	20	100	28	20	100
29	20	100	29	20	100
30	20	100	30	20	100
31	20	100	31	20	100
32	20	100	32	20	100
33	20	100	33	20	100
34	20	100	34	20	100
35	20	100	35	20	100
36	20	100	36	20	100
37	20	100	37	20	100
38	20	100	38	20	100
39	20	100	39	20	100
40	20	100	40	20	100
41	20	100	41	20	100
42	20	100	42	20	100
43	20	100	43	20	100
44	20	100	44	20	100
45	20	100	45	20	100
46	20	100	46	20	100
47	20	100	47	20	100
48	20	100	48	20	100
49	20	100	49	20	100
50	20	100	50	20	100
51	20	100	51	20	100
52	20	100	52	20	100
53	20	100	53	20	100
54	20	100	54	20	100
55	20	100	55	20	100
56	20	100	56	20	100
57	20	100	57	20	100
58	20	100	58	20	100
59	20	100	59	20	100
60	20	100	60	20	100
61	20	100	61	20	100
62	20	100	62	20	100
63	20	100	63	20	100
64	20	100	64	20	100
65	20	100	65	20	100
66	20	100	66	20	100
67	20	100	67	20	100
68	20	100	68	20	100
69	20	100	69	20	100
70	20	100	70	20	100
71	20	100	71	20	100
72	20	100	72	20	100
73	20	100	73	20	100
74	20	100	74	20	100
75	20	100	75	20	100
76	20	100	76	20	100
77	20	100	77	20	100
78	20	100	78	20	100
79	20	100	79	20	100
80	20	100	80	20	100
81	20	100	81	20	100
82	20	100	82	20	100
83	20	100	83	20	100
84	20	100	84	20	100
85	20	100	85	20	100
86	20	100	86	20	100
87	20	100	87	20	100
88	20	100	88	20	100
89	20	100	89	20	100
90	20	100	90	20	100
91	20	100	91	20	100
92	20	100	92	20	100
93	20	100	93	20	100
94	20	100	94	20	100
95	20	100	95	20	100
96	20	100	96	20	100
97	20	100	97	20	100
98	20	100	98	20	100
99	20	100	99	20	100
100	20	100	100	20	100

		МОДЕЛЬ АТОМНОГО ВОЗДУШНОГО АППАРАТА "АТОММОДЕЛЬ" Изготов. в 4-м кв. 1954 года. Испыт. в ЦС ВВС, в г. Жуковский.И. Проект № 04-2205	
Перегруз	Пуски	Взлет, посад	Дальн.
до 4-х раз	2-х	вместит 2-х	до 100 км
высотой до 10 км	раз	Атомная бомба	до 100 км



VALSTYBĖS ĮMONĖ REGISTRŲ CENTRAS
Vincas Kudirkos g. 18-3, 03105 Vilnius, tel. (8 5) 2688 262, faks. (8 5) 2688 311, el.p. info@registrucentras.lt

NEKILNOJAMOJO TURTO REGISTRO CENTRINIO DUOMENŲ BANKO IŠRAŠAS

2017-02-09 10:34:04

1. Nekilnojamojo turto registre įregistruotas turtas:

Registro Nr.: 44/2111902

Registro tipas: Žemės sklypas

Sudarymo data: 2017-02-01

Anykščių r. sav., Troškūnų sen., Smėlynės k.

Registro tvarkytojas: Valstybės įmonės Registrų centro Utenos filialas

2. Nekilnojamieji daiktai:

2.1.

Žemės sklypas

Anykščių r. sav., Troškūnų sen., Smėlynės k.

Unikalus daikto numeris: 4400-4496-4632

Žemės sklypo kadastro numeris ir kadastro

vietovės pavadinimas: 3410/0001:726 Aukštakalnio k.v.

Daikto pagrindinė naudojimo paskirtis: Miškų ūkio

Žemės sklypo naudojimo būdas: Ūkinių miškų sklypai

Žemės sklypo plotas: 0.7504 ha

Žemės ūkio naudmenų plotas viso: 0.2995 ha

iš jo: pievų ir natūralių ganyklų plotas: 0.2995 ha

Miško žemės plotas: 0.0194 ha

Kitos žemės plotas: 0.4315 ha

Nusausintos žemės plotas: 0.0945 ha

Žemės ūkio naudmenų našumo balas: 22.9

Matavimų tipas: Žemės sklypas suformuotas atliekant kadastrinius matavimus

Indeksuota žemės sklypo vertė: 138 Eur

Indeksuota žemės sklypo vertė be miško: 123 Eur

Indeksuota miško vertė: 14 Eur

Indeksuota miško medynų vertė: 5 Eur

Žemės sklypo vertė: 84 Eur

Sklypo vertė be miško žemės ir medynų: 77 Eur

Miško žemės ir medynų vertė: 7 Eur

Miško medynų vertė: 1 Eur

Vidutinė rinkos vertė: 539 Eur

Vidutinės rinkos vertės nustatymo data: 2016-11-14

Vidutinės rinkos vertės nustatymo būdas: Masinis vertinimas

Kadastro duomenų nustatymo data: 2016-11-14

3. Daikto priklausiniai iš kito registro: įrašų nėra

4. Nuosavybė:

4.1.

Nuosavybės teisė

Savininkas: LIETUVOS RESPUBLIKA, a.k. 111105555

Daiktas: žemės sklypas Nr. 4400-4496-4632, aprašytas p. 2.1.

[registravimo pagrindas: 2017-01-09 Nacionalinės žemės tarnybos teritorinio skyriaus vedėjo sprendimas Nr. 38SK-59-(14.38.110.)

[rašas galioja: Nuo 2017-02-09

5. Valstybės ir savivaldybių žemės patikėjimo teisė:

5.1.

Valstybinės žemės patikėjimo teisė

Patikėtinis: Nacionalinė žemės tarnyba prie Žemės ūkio ministerijos, a.k. 188704927

Daiktas: žemės sklypas Nr. 4400-4496-4632, aprašytas p. 2.1.

[registravimo pagrindas: 2017-01-09 Nacionalinės žemės tarnybos teritorinio skyriaus vedėjo sprendimas Nr. 38SK-59-(14.38.110.)

[rašas galioja: Nuo 2017-02-09

6. Kitos daiktinės teisės : įrašų nėra

7. Juridiniai faktai: įrašų nėra

8. Žymos: įrašų nėra

9. Specialiosios žemės ir miško naudojimo sąlygos:

9.1.

LII. Dirvožemio apsauga

Daiktas: žemės sklypas Nr. 4400-4496-4632, aprašytas p. 2.1.

Įregistravimo pagrindas: 2017-01-09 Nacionalinės žemės tarnybos teritorinio skyriaus vedėjo sprendimas Nr. 38SK-59-(14.38.110.)

Plotas: 0.2995 ha

Įrašas galioja: Nuo 2017-02-09

9.2.

XXIX. Paviršinio vandens telkinių apsaugos zonos

Daiktas: žemės sklypas Nr. 4400-4496-4632, aprašytas p. 2.1.

Įregistravimo pagrindas: 2017-01-09 Nacionalinės žemės tarnybos teritorinio skyriaus vedėjo sprendimas Nr. 38SK-59-(14.38.110.)

Plotas: 0.7504 ha

Įrašas galioja: Nuo 2017-02-09

9.3.

XXVI. Miško naudojimo apribojimai

Daiktas: žemės sklypas Nr. 4400-4496-4632, aprašytas p. 2.1.

Įregistravimo pagrindas: 2017-01-09 Nacionalinės žemės tarnybos teritorinio skyriaus vedėjo sprendimas Nr. 38SK-59-(14.38.110.)

Plotas: 0.0194 ha

Įrašas galioja: Nuo 2017-02-09

9.4.

XXI. Žemės sklypai, kuriuose įrengtos valstybei priklausančios melioracijos sistemos bei įrenginiai

Daiktas: žemės sklypas Nr. 4400-4496-4632, aprašytas p. 2.1.

Įregistravimo pagrindas: 2017-01-09 Nacionalinės žemės tarnybos teritorinio skyriaus vedėjo sprendimas Nr. 38SK-59-(14.38.110.)

Plotas: 0.0945 ha

Įrašas galioja: Nuo 2017-02-09

9.5.

VI. Elektros linijų apsaugos zonos

Daiktas: žemės sklypas Nr. 4400-4496-4632, aprašytas p. 2.1.

Įregistravimo pagrindas: 2017-01-09 Nacionalinės žemės tarnybos teritorinio skyriaus vedėjo sprendimas Nr. 38SK-59-(14.38.110.)

Plotas: 0.024 ha

Įrašas galioja: Nuo 2017-02-09

9.6.

II. Kelių apsaugos zonos

Daiktas: žemės sklypas Nr. 4400-4496-4632, aprašytas p. 2.1.

Įregistravimo pagrindas: 2017-01-09 Nacionalinės žemės tarnybos teritorinio skyriaus vedėjo sprendimas Nr. 38SK-59-(14.38.110.)

Plotas: 0.2244 ha

Įrašas galioja: Nuo 2017-02-09

10. Daikto registravimas ir kadastro žymos:

10.1.

Suformuotas naujas (daikto registravimas)

Daiktas: žemės sklypas Nr. 4400-4496-4632, aprašytas p. 2.1.

Įregistravimo pagrindas: 2017-01-09 Nacionalinės žemės tarnybos teritorinio skyriaus vedėjo sprendimas Nr. 38SK-59-(14.38.110.)

Įrašas galioja: Nuo 2017-02-09

10.2.

Kadastrinius matavimus atliko (kadastro žyma)

JULIJONAS JURKĖNAS

Daiktas: žemės sklypas Nr. 4400-4496-4632, aprašytas p. 2.1.

Įregistravimo pagrindas: 2012-04-05 Kvalifikacijos pažymėjimas Nr. 2M-M-1760
2016-11-14 Nekilnojamojo daikto kadastro duomenų byla

Įrašas galioja: Nuo 2017-02-09

11. Registro pastabos ir nuorodos: įrašų nėra

12. Kita informacija: įrašų nėra

542

13. Informacija apie duomenų sandoriui tikslinimą: įrašų nėra

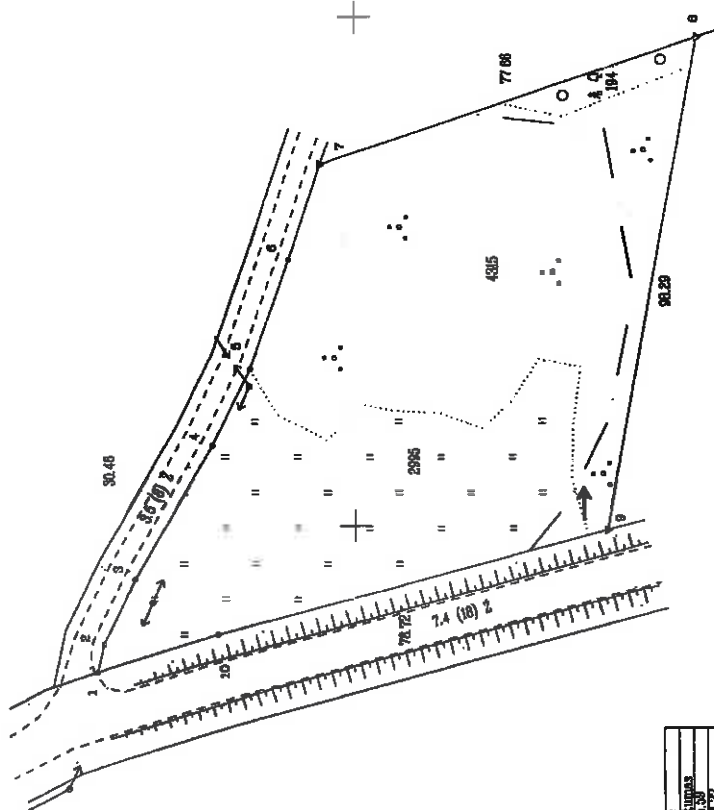
2017-02-09 10:34:04

Dokumentą atspausdino
Registratorė



JURATĖ
DEVEIKIENĖ

ŽEMĖS SKLYPO PLANAS M 1:1000
Sklypo plotas 7504 m²



Crystallinity %	Amorphous
1-2	5.50
2-3	14.22
4-5	18.76
5-6	22.72
6-7	19.75
7-8	24.95

Kadastr	vielo	Ambakamio	blokas	sklypas
Zemės sklypas kadastro Nr. 3 4 1 0 0 0 1				
				726

Galvi, name Nr.	
Smilgytis	
Kaimas (miestelis)	
Praėjimas	
Sėdimasis	
Klasė (vėjas)	
Apkalis	
Utenos	

Gretimybė	Gretimų žemės sklypo kadaistro Nr.	Pastabas
1-2...6-7		8 m plotas kelias
7-8	9410/0001-711	Lietuvos Respublika g.1
8-9	9410/0001-230	Albinas Binkis, Irena Želakauskienė
9-10-1		18 m pločio rajoninis kelias Nr. 1215

[illegible]

Klein präsentiert in sorgsam erstellten
Diagrammen die Ergebnisse
Donner Kullerhus
4422, Nr. 375, 21421, 22221

Šiu patenkintomis viršovų žaidėsi slūpo rėdmiu, aprašytiomis 2016 m. aplūptis mēn. 4 d. žaidėsi slūpo patenkintomis- parodymo alie, ir nustatytin plotu sulinkur

[illegible]

Nacionalitātes zemes tarnības priē Zemes ūda ministrijā

... Anykščiu...	... skyrius	2003-06-03
Pelirėnų	Vyr specialistas (-ė)	2003-06-03
Sudėtinų	Vedėjas	2003-06-03
	(pareigos)	
	Deinėjus Petruškeš	
	(vardas, pavardė)	
	(parašas)	

11.

УЧЕБНИ АКТНЕ БЕНДРОВЪ

„ANYKŠČII MATININKAS”

Kvalifikacijos pažymėjimas Nr. 2M-M-1780, šed. 2012-04-05

Preziosi	Paralelo	Verde, sward	Data
Direktor	ST	Formas Gales	2018-
Vyspialistka	gust	Indians Parkus	2018-12-15

57.

0558400
0558400

544



VALSTYBĖS ĮMONĖ REGISTRŲ CENTRAS
Vincio Kudirkos g. 18-3, 03105 Vilnius, tel. (8 5) 2688 262, faks. (8 5) 2688 311, el.p. info@registrucentras.lt

NEKILNOJAMOJO TURTO REGISTRO CENTRINIO DUOMENŲ BANKO IŠRAŠAS

2017-03-23 14:33:39

1. Nekilnojamojo turto registre įregistruotas turtas:

Registro Nr.: 44/2111909
Registro tipas: Žemės sklypas
Sudarymo data: 2017-02-01
Anykščių r. sav., Troškūnų sen., Smėlynės k.
Registro tvarkytojas: Valstybės įmonės Registrų centro Utenos filialas

2. Nekilnojamieji daiktai:

2.1. Žemės sklypas
Anykščių r. sav., Troškūnų sen., Smėlynės k.
Unikalus daikto numeris: 4400-4496-5824
Žemės sklypo kadastro numeris ir kadastro
vietovės pavadinimas: 3410/0001:727 Aukštakalnio k.v.
Daikto pagrindinė naudojimo paskirtis: Miškų ūkio
Žemės sklypo naudojimo būdas: Ūkinių miškų sklypai
Žemės sklypo plotas: 3.3155 ha
Miško žemės plotas: 2.9875 ha
Kitos žemės plotas: 0.3280 ha
Žemės ūkio naudmenų našumo balas: 40.7
Matavimų tipas: Žemės sklypas suformuotas atliekant kadastrinius
matavimus
Indeksuota žemės sklypo vertė: 2498 Eur
Indeksuota miško vertė: 2498 Eur
Indeksuota miško medynų vertė: 1886 Eur
Žemės sklypo vertė: 775 Eur
Miško žemės ir medynų vertė: 775 Eur
Miško medynų vertė: 393 Eur
Vidutinė rinkos vertė: 2550 Eur
Vidutinės rinkos vertės nustatymo data: 2016-11-08
Vidutinės rinkos vertės nustatymo būdas: Masinis vertinimas
Kadastro duomenų nustatymo data: 2016-11-04

3. Daikto priklausiniai iš kito registro: įrašų nėra

4. Nuosavybė:

4.1. Nuosavybės teisė
Savininkas: LIETUVOS RESPUBLIKA, a.k. 111105555
Daiktas: žemės sklypas Nr. 4400-4496-5824, aprašytas p. 2.1.
Įregistravimo pagrindas: 2017-01-09 Nacionalinės žemės tarnybos teritorinio
skyriaus vedėjo sprendimas Nr. 38SK-60-(14.38.110.)
Įrašas galioja: Nuo 2017-03-23

5. Valstybės ir savivaldybių žemės patikėjimo teisė:

5.1. Valstybinės žemės patikėjimo teisė
Patikėtinis: Nacionalinė žemės tarnyba prie Žemės ūkio ministerijos,
a.k. 188704927
Daiktas: žemės sklypas Nr. 4400-4496-5824, aprašytas p. 2.1.
Įregistravimo pagrindas: 2017-01-09 Nacionalinės žemės tarnybos teritorinio
skyriaus vedėjo sprendimas Nr. 38SK-60-(14.38.110.)
Įrašas galioja: Nuo 2017-03-23

6. Kitos daiktinės teisės : įrašų nėra

7. Juridiniai faktai: įrašų nėra

8. Žymos: įrašų nėra

545

9. Specialiosios žemės ir miško naudojimo sąlygos:

9.1.

XXIX. Paviršinio vandens telkinių apsaugos zonos

Daiktas: žemės sklypas Nr. 4400-4496-5824, aprašytas p. 2.1.
[registravimo pagrindas: 2017-01-09 Nacionalinės žemės tarnybos teritorinio
skyriaus vedėjo sprendimas Nr. 38SK-60-(14.38.110.)

Plotas: 0.868 ha

[rašas galioja: Nuo 2017-03-23

9.2.

XXVI. Miško naudojimo apribojimai

Daiktas: žemės sklypas Nr. 4400-4496-5824, aprašytas p. 2.1.
[registravimo pagrindas: 2017-01-09 Nacionalinės žemės tarnybos teritorinio
skyriaus vedėjo sprendimas Nr. 38SK-60-(14.38.110.)

Plotas: 2.9875 ha

[rašas galioja: Nuo 2017-03-23

9.3.

VI. Elektros linijų apsaugos zonos

Daiktas: žemės sklypas Nr. 4400-4496-5824, aprašytas p. 2.1.
[registravimo pagrindas: 2017-01-09 Nacionalinės žemės tarnybos teritorinio
skyriaus vedėjo sprendimas Nr. 38SK-60-(14.38.110.)

Plotas: 0.3548 ha

[rašas galioja: Nuo 2017-03-23

9.4.

II. Kelių apsaugos zonos

Daiktas: žemės sklypas Nr. 4400-4496-5824, aprašytas p. 2.1.
[registravimo pagrindas: 2017-01-09 Nacionalinės žemės tarnybos teritorinio
skyriaus vedėjo sprendimas Nr. 38SK-60-(14.38.110.)

Plotas: 0.0119 ha

[rašas galioja: Nuo 2017-03-23

10. Daikto registravimas ir kadastro žymos:

10.1.

Kadastrinius matavimus atliko (kadastro žyma)**JULIJONAS JURKĖNAS**

Daiktas: žemės sklypas Nr. 4400-4496-5824, aprašytas p. 2.1.
[registravimo pagrindas: 2012-04-05 Kvalifikacijos pažymėjimas Nr. 2M-M-1760
2016-11-04 Nekilnojamojo daikto kadastro duomenų byla
[rašas galioja: Nuo 2017-03-23

10.2.

Suformuotas naujas (daikto registravimas)

Daiktas: žemės sklypas Nr. 4400-4496-5824, aprašytas p. 2.1.
[registravimo pagrindas: 2017-01-09 Nacionalinės žemės tarnybos teritorinio
skyriaus vedėjo sprendimas Nr. 38SK-60-(14.38.110.)
[rašas galioja: Nuo 2017-03-23

11. Registro pastabos ir nuorodos: [rašų nėra**12. Kita informacija: [rašų nėra****13. Informacija apie duomenų sandoriui tikslinimą: [rašų nėra**

2017-03-23 14:33:39

Dokumentą atspausdino
Registratore

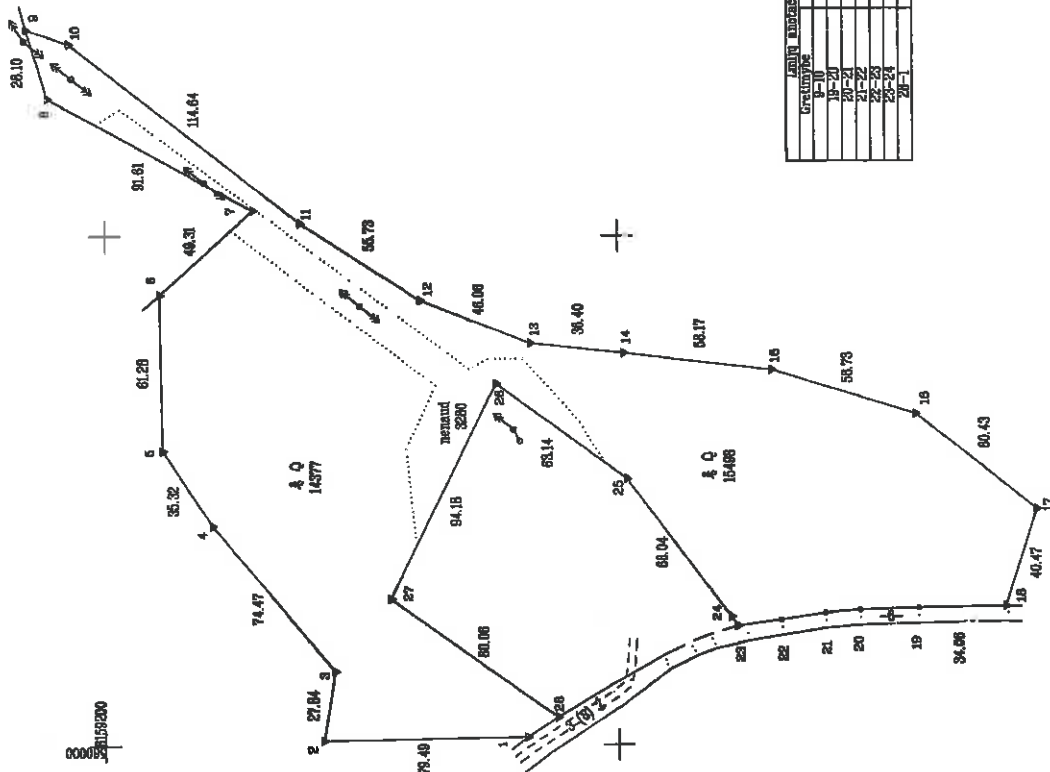


JURATĖ
DEVEIKIENĖ



ZEMĒS SKLYPO PLANAS M 1:2000

Sklypo plotas 33155 m²



GĒRĒTĀJĀS ZEMĒS	
Gērtumība	Atbilstošā
9-10	17.40
19-20	22.90
20-21	13.20
21-22	17.30
22-23	4.33
23-24	14.05
24-25	14.05

Kadastrs	vieta	Amatsbaltā	Vieta	skatās
Zemnieku kadastrs Nr.	3	4	1	0
	0	0	0	1
	7	2	7	

Galvenā namā Nr.	
Kamēr (mēneša)	Skaidrība
Samaksa	Trakums
Mēģināts (raģons)	Amatsbaltā
Amatsbaltā	Uzdevs

Gērtumība	Gērtumā zemē kadastrs Nr.	Pastāv
1-3-5-6	3410/0001-712	Lielvārds Respublikā g.l.
6-7-8-9	3410/0001-464	Eiropa Respublikā, kara infrastruktūrā
9-10-17-18		Valsts ziņās ziņās fondus
19-19-22-23		6 m plātis ziņas
23-24-27-28	3410/0001-109	Amatsbaltā g.l.
28-1		8 m plātis ziņas

Su pētāmā zonā ir izveidoti: 1. Skaidrība, 2. Trakums, 3. Amatsbaltā, 4. Uzdevs, 5. Valsts ziņas, 6. Eiropa Respublikā, 7. Lielvārds Respublikā, 8. Kara infrastruktūra, 9. Valsts ziņas, 10. Ziņās fondus, 11. 6 m plātis ziņas, 12. Amatsbaltā g.l., 13. 8 m plātis ziņas.

7
8-13-20

2013.04.18.19.

Nacionālās ziņas izveidotas: 1. Skaidrība, 2. Trakums, 3. Amatsbaltā, 4. Uzdevs, 5. Valsts ziņas, 6. Eiropa Respublikā, 7. Lielvārds Respublikā, 8. Kara infrastruktūra, 9. Valsts ziņas, 10. Ziņās fondus, 11. 6 m plātis ziņas, 12. Amatsbaltā g.l., 13. 8 m plātis ziņas.

2013.04.18.19.

2013.04.18.19.

2013.04.18.19.

2013.04.18.19.

2013.04.18.19.

2013.04.18.19.

2013.04.18.19.

2013.04.18.19.

2013.04.18.19.

2013.04.18.19.

2013.04.18.19.

2013.04.18.19.

2013.04.18.19.

2013.04.18.19.

2013.04.18.19.

544



VALSTYBĖS ĮMONĖ REGISTRŲ CENTRAS
Vincas Kudirkos g. 18-3, 03105 Vilnius, tel. (8 5) 2688 262, faks. (8 5) 2688 311, el.p. info@registrucentras.lt

NEKILNOJAMOJO TURTO REGISTRO CENTRINIO DUOMENŲ BANKO IŠRAŠAS

2017-03-08 13:38:45

1. Nekilnojamojo turto registre įregistruotas turtas:

Registro Nr.: 44/2118635

Registro tipas: Žemės sklypas

Sudarymo data: 2017-03-07

Anykščių r. sav., Troškūnų sen., Smėlynės k.

Registro tvarkytojas: Valstybės įmonės Registrų centro Utenos filialas

2. Nekilnojamieji daiktai:

2.1.

Žemės sklypas

Anykščių r. sav., Troškūnų sen., Smėlynės k.

Unikalus daikto numeris: 4400-4529-5998

Žemės sklypo kadastro numeris ir kadastro

vietovės pavadinimas: 3410/0001:728 Aukštakalnio k.v.

Daikto pagrindinė naudojimo paskirtis: Miškų ūkio

Žemės sklypo naudojimo būdas: Ūkinio miškų sklypai

Žemės sklypo plotas: 13.2372 ha

Miško žemės plotas: 10.7729 ha

Kelių plotas: 0.3207 ha

Kitos žemės plotas: 2.1436 ha

Žemės ūkio naudmenų našumo balas: 28.0

Matavimų tipas: Žemės sklypas suformuotas atliekant kadastrinius matavimus

Indeksuota žemės sklypo vertė: 5419 Eur

Indeksuota miško vertė: 5419 Eur

Indeksuota miško medynų vertė: 3120 Eur

Žemės sklypo vertė: 2087 Eur

Miško žemės ir medynų vertė: 2087 Eur

Miško medynų vertė: 650 Eur

Vidutinė rinkos vertė: 7680 Eur

Vidutinės rinkos vertės nustatymo data: 2017-01-09

Vidutinės rinkos vertės nustatymo būdas: Masinis vertinimas

Kadastro duomenų nustatymo data: 2017-01-02

3. Daikto priklausiniai iš kito registro: įrašų nėra

4. Nuosavybė:

4.1.

Nuosavybės teisė

Savininkas: LIETUVOS RESPUBLIKA, a.k. 111105555

Daiktas: žemės sklypas Nr. 4400-4529-5998, aprašytas p. 2.1.

Įregistravimo pagrindas: 2017-02-17 Nacionalinės žemės tarnybos teritorinio skyriaus vedėjo sprendimas Nr. 38SK-216-(14.38.110.)

Įrašas galioja: Nuo 2017-03-08

5. Valstybės ir savivaldybių žemės patikėjimo teisė:

5.1.

Valstybinės žemės patikėjimo teisė

Patikėtinis: Nacionalinė žemės tarnyba prie Žemės ūkio ministerijos, a.k. 188704927

Daiktas: žemės sklypas Nr. 4400-4529-5998, aprašytas p. 2.1.

Įregistravimo pagrindas: 2017-02-17 Nacionalinės žemės tarnybos teritorinio skyriaus vedėjo sprendimas Nr. 38SK-216-(14.38.110.)

Įrašas galioja: Nuo 2017-03-08

6. Kitos daiktinės teisės:

6.1.

Kelio servitutas - teisė važiuoti transporto priemonėmis, naudotis pėsčiųjų taku, varyti galvijas (tarnaujantis)

Daiktas: žemės sklypas Nr. 4400-4529-5998, aprašytas p. 2.1.

Įregistravimo pagrindas:

2017-02-17 Nacionalinės žemės tarnybos teritorinio

548

skyriaus vedėjo sprendimas Nr. 38SK-216-(14.38.110.)

Plotas: 0.3207 ha

Aprašymas: Plane S

Įrašas galioja: Nuo 2017-03-08

7. Juridiniai faktai: įrašų nėra

8. Žymos: įrašų nėra

9. Specialiosios žemės ir miško naudojimo sąlygos:

9.1.

XXVI. Miško naudojimo apribojimai

Daiktas: žemės sklypas Nr. 4400-4529-5998, aprašytas p. 2.1.

Įregistravimo pagrindas: 2017-02-17 Nacionalinės žemės tarnybos teritorinio skyriaus vedėjo sprendimas Nr. 38SK-216-(14.38.110.)

Plotas: 10.7729 ha

Įrašas galioja: Nuo 2017-03-08

9.2.

II. Kelių apsaugos zonos

Daiktas: žemės sklypas Nr. 4400-4529-5998, aprašytas p. 2.1.

Įregistravimo pagrindas: 2017-02-17 Nacionalinės žemės tarnybos teritorinio skyriaus vedėjo sprendimas Nr. 38SK-216-(14.38.110.)

Plotas: 0.2869 ha

Įrašas galioja: Nuo 2017-03-08

10. Daikto registravimas ir kadastro žymos:

10.1.

Kadastrinius matavimus atliko (kadastro žyma)

JULIJONAS JURKĖNAS

Daiktas: žemės sklypas Nr. 4400-4529-5998, aprašytas p. 2.1.

Įregistravimo pagrindas: 2012-04-05 Kvalifikacijos pažymėjimas Nr. 2M-M-1760

2017-01-02 Nekilnojamojo daikto kadastro duomenų byla

Įrašas galioja: Nuo 2017-03-08

10.2.

Suformuotas naujas (daikto registravimas)

Daiktas: žemės sklypas Nr. 4400-4529-5998, aprašytas p. 2.1.

Įregistravimo pagrindas: 2017-02-17 Nacionalinės žemės tarnybos teritorinio skyriaus vedėjo sprendimas Nr. 38SK-216-(14.38.110.)

Įrašas galioja: Nuo 2017-03-08

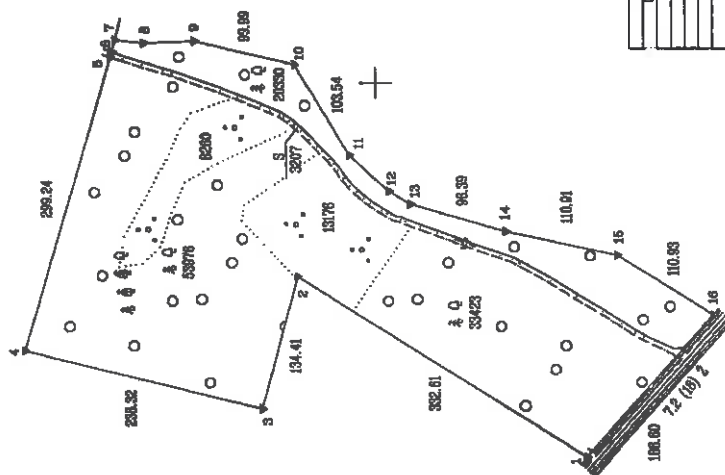
11. Registro pastabos ir nuorodos: įrašų nėra

12. Kita informacija: įrašų nėra

13. Informacija apie duomenų sandoriui tikslinimą: įrašų nėra

2017-03-08 13:38:45

Dokumentą atspausdino
Registratore
JŪRATĖ
DEVEIKIENĖ



Mullin and O'Connell Penials	
Grammy	Album
5	5.78
6	11.91
7	28.01
8	48.33
9	63.47
10	73.47

Kadastrs:	vieta	Anālātrālis	bloks	skatp
Zemēs skatpā kadrātrālis Nr. 3 4 1 0 0 0 1				
				723

Gevel, namo Nr.	Smalyda
Edmos (molekula)	
Benilija	Predikcij
Nieson (vartas)	Apyklij
Ayskritis	Utemon

Gredinymė	Gretimio žemės sklypo kadastr. Nr.	Pastaba
1-2-2-4-5	3410/0001-711	Lietuvos Respublika g.1.
5-6		5 m plotio kelias
6-7	3410/0001-714	Lietuvos Respublika g.1
7-8, 15-16		Vakarybiškos žemės juostos
16-1		18 m plotio rejoninis kelias Nr. 1215

2017 in 01 05
SUDERINTA 14-02
VI - Utomos reglono keltat

[Handwritten signature]

Šis patvirtinamas, kad šis žemės sklypas yra, įrašytas 2016 m.
 spalio 4 d. šio patvirtinimo-paaiškinimo akto, ir susijusių plotų nuotraukos
 žemės atnašose.

UAB "Klaipėdos miškininkų bendruomenė"
 V. J. Jurevičienė, mitybos specialistė
 (parašas) (slėksnys)

UAB "Klaipėdos miškininkų bendruomenė"
 V. J. Jurevičienė, mitybos specialistė
 (parašas) (slėksnys)

Macdonald, John, Minister, for the Zambian Urban Ministerijos
Anyas... anyas
Patilur: Vyr specialistas (-ė)
Sudernox: Vėdijos
Dainitus: Dainius
Vėdus, Jėdus
[signature]
[signature]
[signature]

11

ANYKSAU

ГЛАВНОЕ УПРАВЛЕНИЕ

“ANVŠKAITI MATINTINKA”
TAROMER ENITIV TROKERO

AN INNOVATIVE MATERIALS
Kvalifikācijas pabeigšanas Nr. 21V-V-1760, lmd. 2012-04-05

Parvigen	Paralelo	Vardas, pavardė	Data
Ditrachiotus	93	Vincasius Gelas	2017-01-08
Vy. specialistas	2017	Pulijonas Jorūnas	2017-01-08

—



VALSTYBĖS ĮMONĖ REGISTRŲ CENTRAS
Vincio Kudirkos g. 18-3, 03105 Vilnius, tel. (8 5) 2688 262, faks. (8 5) 2688 311, el.p. info@registrucentras.lt

NEKILNOJAMOJO TURTO REGISTRO CENTRINIO DUOMENŲ BANKO IŠRAŠAS

2017-10-05 18:15:42

1. Nekilnojamojo turto registre įregistruotas turtas:

Registro Nr.: 44/2175481
Registro tipas: Žemės sklypas
Sudarymo data: 2017-10-05
Anykščių r. sav., Troškūnų sen., Smėlynės k.
Registro tvarkytojas: Valstybės įmonės Registrų centro Utenos filialas

2. Nekilnojamieji daiktai:

2.1.

Žemės sklypas
Anykščių r. sav., Troškūnų sen., Smėlynės k.
Unikalus daikto numeris: 4400-4774-4465
Žemės sklypo kadastro numeris ir kadastro
vietovės pavadinimas: 3410/0001:735 Aukštakalnio k.v.
Daikto pagrindinė naudojimo paskirtis: Miškų ūkio
Žemės sklypo naudojimo būdas: Ūkinių miškų sklypai
Žemės sklypo plotas: 0.8753 ha
Miško žemės plotas: 0.7298 ha
Užstatyta teritorija: 0.0809 ha
Kitos žemės plotas: 0.0648 ha
Nusausintos žemės plotas: 0.0809 ha
Žemės ūkio naudmenų našumo balas: 38.0
Matavimų tipas: Žemės sklypas suformuotas atliekant kadastrinius
matavimus
Indeksuota žemės sklypo vertė: 306 Eur
Indeksuota miško vertė: 306 Eur
Indeksuota miško medynų vertė: 202 Eur
Žemės sklypo vertė: 107 Eur
Miško žemės ir medynų vertė: 107 Eur
Miško medynų vertė: 42 Eur
Vidutinė rinkos vertė: 484 Eur
Vidutinės rinkos vertės nustatymo data: 2017-08-14
Vidutinės rinkos vertės nustatymo būdas: Masinis vertinimas
Kadastro duomenų nustatymo data: 2017-07-10

3. Daikto priklausiniai iš kito registro: įrašų nėra

4. Nuosavybė:

4.1.

Nuosavybės teisė
Savininkas: LIETUVOS RESPUBLIKA, a.k. 111105555
Daiktas: žemės sklypas Nr. 4400-4774-4465, aprašytas p. 2.1.
[registravimo pagrindas: 2017-09-21 Nacionalinės žemės tarnybos teritorinio
skyriaus vedėjo sprendimas Nr. 38SK-984-(14.38.110.)]
[rašas galioja: Nuo 2017-10-05]

5. Valstybės ir savivaldybių žemės patikėjimo teisė:

5.1.

Valstybinė žemės patikėjimo teisė
Patikėtinis: Nacionalinė žemės tarnyba prie Žemės ūkio ministerijos,
a.k. 188704927
Daiktas: žemės sklypas Nr. 4400-4774-4465, aprašytas p. 2.1.
[registravimo pagrindas: 2017-09-21 Nacionalinės žemės tarnybos teritorinio
skyriaus vedėjo sprendimas Nr. 38SK-984-(14.38.110.)]
[rašas galioja: Nuo 2017-10-05]

6. Kitos daiktinės teisės:

6.1.

Servitutas - teisė ribotai naudotis sklypo dalimi kitais
tikslais (visuomenės poreikiams, tarnaujantis)
Daiktas: žemės sklypas Nr. 4400-4774-4465, aprašytas p. 2.1.

551

[registravimo pagrindas: 2017-09-21 Nacionalinės žemės tarnybos teritorinio
skyriaus vedėjo sprendimas Nr. 38SK-984-(14.38.110.)
Plotas: 0.0392 ha
Aprašymas: "S".
[rašas galioja: Nuo 2017-10-05

7. Juridiniai faktai: [rašų nėra

8. Žymos: [rašų nėra

9. Specialiosios žemės ir miško naudojimo sąlygos:

9.1.

XXVI. Miško naudojimo apribojimai

Daiktas: žemės sklypas Nr. 4400-4774-4465, aprašytas p. 2.1.

[registravimo pagrindas: 2017-09-21 Nacionalinės žemės tarnybos teritorinio
skyriaus vedėjo sprendimas Nr. 38SK-984-(14.38.110.)

Plotas: 0.7296 ha

[rašas galioja: Nuo 2017-10-05

9.2.

XXIX. Paviršinio vandens telkinių pakrantės apsaugos
juostos

Daiktas: žemės sklypas Nr. 4400-4774-4465, aprašytas p. 2.1.

[registravimo pagrindas: 2017-09-21 Nacionalinės žemės tarnybos teritorinio
skyriaus vedėjo sprendimas Nr. 38SK-984-(14.38.110.)

Plotas: 0.0392 ha

[rašas galioja: Nuo 2017-10-05

9.3.

XXIX. Paviršinio vandens telkinių apsaugos zonos

Daiktas: žemės sklypas Nr. 4400-4774-4465, aprašytas p. 2.1.

[registravimo pagrindas: 2017-09-21 Nacionalinės žemės tarnybos teritorinio
skyriaus vedėjo sprendimas Nr. 38SK-984-(14.38.110.)

Plotas: 0.8753 ha

[rašas galioja: Nuo 2017-10-05

9.4.

XXI. Žemės sklypai, kuriuose įrengtos valstybei
priklausančios melioracijos sistemos bei įrenginiai

Daiktas: žemės sklypas Nr. 4400-4774-4465, aprašytas p. 2.1.

[registravimo pagrindas: 2017-09-21 Nacionalinės žemės tarnybos teritorinio
skyriaus vedėjo sprendimas Nr. 38SK-984-(14.38.110.)

Plotas: 0.0809 ha

[rašas galioja: Nuo 2017-10-05

10. Daikto registravimas ir kadastro žymos:

10.1.

Suformuotas naujas (daikto registravimas)

Daiktas: žemės sklypas Nr. 4400-4774-4465, aprašytas p. 2.1.

[registravimo pagrindas: 2017-09-21 Nacionalinės žemės tarnybos teritorinio
skyriaus vedėjo sprendimas Nr. 38SK-984-(14.38.110.)

[rašas galioja: Nuo 2017-10-05

10.2.

Kadastrinius matavimus atliko (kadastro žyma)

JULIJONAS JURKĖNAS

Daiktas: žemės sklypas Nr. 4400-4774-4465, aprašytas p. 2.1.

[registravimo pagrindas: 2012-04-05 Kvalifikacijos pažymėjimas Nr. 2M-M-1760
2017-07-10 Nekilnojamojo daikto kadastro duomenų byla

[rašas galioja: Nuo 2017-10-05

11. Registro pastabos ir nuorodos: [rašų nėra

12. Kita informacija: [rašų nėra

13. Informacija apie duomenų sandoriui tikslinimą: [rašų nėra

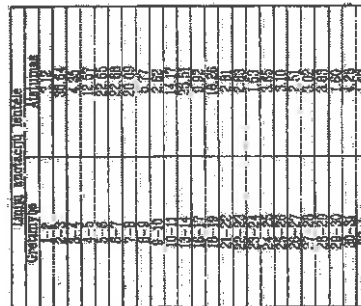
2017-10-05 16:15:42

Registratore

GALIAUSKIENĖ



Černejšij sklop inženjerskega sistema

[illegible]

554



VALSTYBĖS ĮMONĖ REGISTRŲ CENTRAS

Vincio Kudirkos g. 18-3, 03105 Vilnius, tel. (8 5) 2688 262, faks. (8 5) 2688 311, el.p. info@registrucentras.lt

NEKILNOJAMOJO TURTO REGISTRO CENTRINIO DUOMENŲ BANKO IŠRAŠAS

2017-07-20 11:29:19

1. Nekilnojamojo turto registre įregistruotas turtas:

Registro Nr.: 44/2138289

Registro tipas: Žemės sklypas

Sudarymo data: 2017-05-30

Anykščių r. sav., Troškūnų sen., Pienagalio k.

Registro tvarkytojas: Valstybės įmonės Registrų centro Utenos filialas

2. Nekilnojamieji daiktai:

2.1.

Žemės sklypas

Anykščių r. sav., Troškūnų sen., Pienagalio k.

Unikalus daikto numeris: 4400-4619-2541

Žemės sklypo kadastro numeris ir kadastro

vietovės pavadinimas: 3410/0003:339 Aukštakalnių k.v.

Daikto pagrindinė naudojimo paskirtis: Miškų ūkio

Žemės sklypo naudojimo būdas: Ūkinių miškų sklypai

Žemės sklypo plotas: 29.4010 ha

Miško žemės plotas: 24.8481 ha

Vandens telkinių plotas: 1.0872 ha

Kitos žemės plotas: 3.4657 ha

Žemės ūkio naudmenų našumo balas: 39.7

Matavimų tipas: Žemės sklypas suformuotas atliekant kadastrinius matavimus

Indeksuota žemės sklypo vertė: 36851 Eur

Indeksuota miško vertė: 36851 Eur

Indeksuota miško medynų vertė: 33288 Eur

Žemės sklypo vertė: 9162 Eur

Miško žemės ir medynų vertė: 9162 Eur

Miško medynų vertė: 6935 Eur

Vidutinė rinkos vertė: 40808 Eur

Vidutinės rinkos vertės nustatymo data: 2017-04-10

Vidutinės rinkos vertės nustatymo būdas: Masinis vertinimas

Kadastro duomenų nustatymo data: 2017-04-10

3. Daikto priklausiniai iš kito registro: įrašų nėra**4. Nuosavybė:**

4.1.

Nuosavybės teisė

Savininkas: LIETUVOS RESPUBLIKA, a.k. 111105555

Daiktas: žemės sklypas Nr. 4400-4619-2541, aprašytas p. 2.1.

Įregistravimo pagrindas: 2017-05-17 Nacionalinės žemės tarnybos teritorinio skyriaus vedėjo sprendimas Nr. 38SK-485-(14.38.110.)

Įrašas galioja: Nuo 2017-07-20

5. Valstybės ir savivaldybių žemės patikėjimo teisė:

5.1.

Valstybinės žemės patikėjimo teisė

Patikėtinis: Nacionalinė žemės tarnyba prie Žemės ūkio ministerijos, a.k. 188704927

Daiktas: žemės sklypas Nr. 4400-4619-2541, aprašytas p. 2.1.

Įregistravimo pagrindas: 2017-05-17 Nacionalinės žemės tarnybos teritorinio skyriaus vedėjo sprendimas Nr. 38SK-485-(14.38.110.)

Įrašas galioja: Nuo 2017-07-20

6. Kitos daiktinės teisės : įrašų nėra**7. Juridiniai faktai: įrašų nėra****8. Žymos: įrašų nėra**

555

9. Specialiosios žemės ir miško naudojimo sąlygos:

9.1.

VI. Elektros linijų apsaugos zonos

Daiktas: žemės sklypas Nr. 4400-4619-2541, aprašytas p. 2.1.

[registravimo pagrindas: 2017-05-17 Nacionalinės žemės tarnybos teritorinio skyriaus vedėjo sprendimas Nr. 38SK-485-(14.38.110.)

Plotas: 4.0263 ha

[rašas galioja: Nuo 2017-07-20

9.2.

XXVI. Miško naudojimo apribojimai

Daiktas: žemės sklypas Nr. 4400-4619-2541, aprašytas p. 2.1.

[registravimo pagrindas: 2017-05-17 Nacionalinės žemės tarnybos teritorinio skyriaus vedėjo sprendimas Nr. 38SK-485-(14.38.110.)

Plotas: 24.8481 ha

[rašas galioja: Nuo 2017-07-20

9.3.

XXIII. Naudingųjų iškasenų telkiniai

Daiktas: žemės sklypas Nr. 4400-4619-2541, aprašytas p. 2.1.

[registravimo pagrindas: 2017-05-17 Nacionalinės žemės tarnybos teritorinio skyriaus vedėjo sprendimas Nr. 38SK-485-(14.38.110.)

Plotas: 4.9731 ha

[rašas galioja: Nuo 2017-07-20

9.4.

II. Kelių apsaugos zonos

Daiktas: žemės sklypas Nr. 4400-4619-2541, aprašytas p. 2.1.

[registravimo pagrindas: 2017-05-17 Nacionalinės žemės tarnybos teritorinio skyriaus vedėjo sprendimas Nr. 38SK-485-(14.38.110.)

Plotas: 0.0109 ha

[rašas galioja: Nuo 2017-07-20

10. Daikto registravimas ir kadastro žymos:

10.1.

Kadastrinius matavimus atliko (kadastro žyma)

JULIJONAS JURKĖNAS

Daiktas: žemės sklypas Nr. 4400-4619-2541, aprašytas p. 2.1.

[registravimo pagrindas: 2012-04-05 Kvalifikacijos pažymėjimas Nr. 2M-M-1760
2017-04-10 Nekilnojamojo daikto kadastro duomenų byla

[rašas galioja: Nuo 2017-07-20

10.2.

Suformuotas naujas (daikto registravimas)

Daiktas: žemės sklypas Nr. 4400-4619-2541, aprašytas p. 2.1.

[registravimo pagrindas: 2017-05-17 Nacionalinės žemės tarnybos teritorinio skyriaus vedėjo sprendimas Nr. 38SK-485-(14.38.110.)

[rašas galioja: Nuo 2017-07-20

11. Registro pastabos ir nuorodos: įrašų nėra**12. Kita informacija: įrašų nėra****13. Informacija apie duomenų sandoriui tikslinimą: įrašų nėra**

2017-07-20 11:29:19

Dokumentą atspausdino
RegistratoreJÜRATĖ
DEVEIKIENĖ

009256185500



Gatvé, nuno fr.	
Kéinos (mistobu)	Pinnagdo
Senifonja	Trellitnu
Miesatn (rajons)	Angleditq
Apskrits	Ononoz

Gratimybė	Gratimo žanras atlygio kodastro Nr.	Pardavos
1-3	3410/0003:06	Petrus Mėkštukas
3-6	3410/0003:108	Kamijė Budienė, Jovita Žemaitytė, Mindaugas Žemaitis, Žygmantas Urbonavičius
5-7	3410/0003:33	UAB "Ame tarsi", Marijona Stakauskienė
7-21	3410/0003:213	Bronius Dubra Manelita
21-22	3410/0003:195	Audronė Petraitienė, Veronika Vėžienė, Algirdas Mitulajonas, Sėdvytė Alkaičiūnaitė, Albertas Mitulajonas
22-23	3410/0003:32	Eugenijus Pamiolius
23-24	3410/0003:43	Standaiva Izabelėnė
24-25	3410/0003:36	Vanda Zinkevič, Albertas Strola, Ričardas Strola
25-29	3410/0003:40	Virginijus Strola
29-32	3410/0003:36	Vanda Zinkevič, Albertas Strola, Ričardas Strola
32-33		10 m plotas avinardvėlio kelmis
33-37		Vašarypinės šeimos fondas
37-38	3410/0003:67	Gratima Kifienienė g.l.
39-40	3410/0003:195	Gratima Kifienienė
49-54	3410/0003:194	Ernestas Strolas, Ričardas Strola
54-1	3410/0003:195	Ernestas Strolas, Ričardas Strola

[illegible]

Nacionalinės žemės tarnybos prie Žemės ūkio ministerijos

Anyasçiu	akyrus	2014-05-08
Patikrur	vyr specialistas (-s)	2014-05-08
Sudrinor	Vedėjus	2014-05-08
	Veilėjus Petrauskas	(vėnas, pareid)

2

УДАЛЕНА АРХИВ БЕНДРОВЕ

"ANYKŠČII MATININKAS"
OZDROGII KATINE DESUDOVE

Konfigurations polynomijmas Nr. 2M-V-1780, lsd. 2012-04-05

Pasivus Direktorius	Pasiva	Vardas, pavardė	Data
Vyr. specialistas	<i>58</i>	Vermantas Gekas	2017-04-10
	<i>40</i>	Juškauskas Andrius	2017-04-10

554



VALSTYBĖS ĮMONĖ REGISTRŲ CENTRAS
Vincas Kudirkos g. 18-3, 03105 Vilnius, tel. (8 5) 2688 262, faks. (8 5) 2688 311, el.p. info@registrucentras.lt

NEKILNOJAMOJO TURTO REGISTRO CENTRINIO DUOMENŲ BANKO IŠRAŠAS

2017-04-18 15:12:03

1. Nekilnojamojo turto registre įregistruotas turtas:

Registro Nr.: 44/2125540

Registro tipas: Žemės sklypas

Sudarymo data: 2017-04-10

Anykėčių r. sav., Troškūnų sen., Smėlynės k.

Registro tvarkytojas: Valstybės įmonės Registrų centro Utenos filialas

2. Nekilnojamieji daiktai:

2.1.

Žemės sklypas

Anykėčių r. sav., Troškūnų sen., Smėlynės k.

Unikalus daikto numeris: 4400-4566-5416

Žemės sklypo kadastro numeris ir kadastro

vietovės pavadinimas: 3410/0004:81 Aukštakalnio k.v.

Daikto pagrindinė naudojimo paskirtis: Miškų ūkio

Žemės sklypo plotas: 3.3982 ha

Miško žemės plotas: 3.2243 ha

Kelių plotas: 0.1537 ha

Vandens telkinių plotas: 0.0202 ha

Žemės ūkio naudmenų našumo balas: 33.3

Matavimų tipas: Žemės sklypas suformuotas atliekant kadastrinius matavimus

Indeksuota žemės sklypo vertė: 1675 Eur

Indeksuota miško vertė: 1675 Eur

Indeksuota miško medynų vertė: 941 Eur

Žemės sklypo vertė: 655 Eur

Miško žemės ir medynų vertė: 655 Eur

Miško medynų vertė: 196 Eur

Vidutinė rinkos vertė: 1907 Eur

Vidutinės rinkos vertės nustatymo data: 2017-01-24

Vidutinės rinkos vertės nustatymo būdas: Masinis vertinimas

Kadastro duomenų nustatymo data: 2016-10-28

3. Daikto priklausiniai iš kito registro: įrašų nėra

4. Nuosavybė:

4.1.

Nuosavybės teisė

Savininkas: LIETUVOS RESPUBLIKA, a.k. 111105555

Daiktas: žemės sklypas Nr. 4400-4566-5416, aprašytas p. 2.1.

Įregistravimo pagrindas: 2017-03-28 Nacionalinės žemės tarnybos teritorinio skyriaus vedėjo sprendimas Nr. 38SK-327-(14.38.110.)

Įrašas galioja: Nuo 2017-04-18

5. Valstybės ir savivaldybių žemės patikėjimo teisė:

5.1.

Valstybinės žemės patikėjimo teisė

Patikėtinis: Nacionalinė žemės tarnyba prie Žemės ūkio ministerijos, a.k. 188704927

Daiktas: žemės sklypas Nr. 4400-4566-5416, aprašytas p. 2.1.

Įregistravimo pagrindas: 2017-03-28 Nacionalinės žemės tarnybos teritorinio skyriaus vedėjo sprendimas Nr. 38SK-327-(14.38.110.)

Įrašas galioja: Nuo 2017-04-18

6. Kitos daiktinės teisės:

6.1.

Kello servitutas - teisė važiuoti transporto priemonėmis, naudotis pėsčiųjų taku, varyti galvijus (tarnaujantis)

Daiktas: žemės sklypas Nr. 4400-4566-5416, aprašytas p. 2.1.

Įregistravimo pagrindas: 2017-03-28 Nacionalinės žemės tarnybos teritorinio skyriaus vedėjo sprendimas Nr. 38SK-327-(14.38.110.)

Plotas: 0.0882 ha
Aprašymas: Servitutas paž. simboliu "S2"
Įrašas galioja: Nuo 2017-04-18

6.2.

Kelio servitutas - teisė važiuoti transporto priemonėmis,
naudotis pėsčiųjų taku, varyti galvijus (tarnaujantis)
Daiktas: žemės sklypas Nr. 4400-4566-5416, aprašytas p. 2.1.
Įregistravimo pagrindas: 2017-03-28 Nacionalinės žemės tarnybos teritorinio
skyriaus vedėjo sprendimas Nr. 38SK-327-(14.38.110.)
Plotas: 0.0655 ha
Aprašymas: Servitutas paž. simboliu "S1"
Įrašas galioja: Nuo 2017-04-18

7. Juridiniai faktai: įrašų nėra

8. Žymos: įrašų nėra

9. Specialiosios žemės ir miško naudojimo sąlygos:

9.1.

XXVI. Miško naudojimo apribojimai
Daiktas: žemės sklypas Nr. 4400-4566-5416, aprašytas p. 2.1.
Įregistravimo pagrindas: 2017-03-28 Nacionalinės žemės tarnybos teritorinio
skyriaus vedėjo sprendimas Nr. 38SK-327-(14.38.110.)
Plotas: 3.2243 ha
Įrašas galioja: Nuo 2017-04-18

9.2.

XXI. Žemės sklypai, kuriuose įrengtos valstybei
priklausančios melioracijos sistemos bei įrenginiai
Daiktas: žemės sklypas Nr. 4400-4566-5416, aprašytas p. 2.1.
Įregistravimo pagrindas: 2017-03-28 Nacionalinės žemės tarnybos teritorinio
skyriaus vedėjo sprendimas Nr. 38SK-327-(14.38.110.)
Plotas: 0.0202 ha
Įrašas galioja: Nuo 2017-04-18

10. Daikto registravimas ir kadastro žymos:

10.1.

Suformuotas naujas (daikto registravimas)
Daiktas: žemės sklypas Nr. 4400-4566-5416, aprašytas p. 2.1.
Įregistravimo pagrindas: 2017-03-28 Nacionalinės žemės tarnybos teritorinio
skyriaus vedėjo sprendimas Nr. 38SK-327-(14.38.110.)
Įrašas galioja: Nuo 2017-04-18

10.2.

Kadastrinius matavimus atliko (kadastro žyma)
JULIJONAS JURKĖNAS
Daiktas: žemės sklypas Nr. 4400-4566-5416, aprašytas p. 2.1.
Įregistravimo pagrindas: 2012-04-05 Kvalifikacijos pažymėjimas Nr. 2M-M-1760
2017-01-24 Nekilnojamojo daikto kadastro duomenų byla
Įrašas galioja: Nuo 2017-04-18

11. Registro pastabos ir nuorodos: įrašų nėra

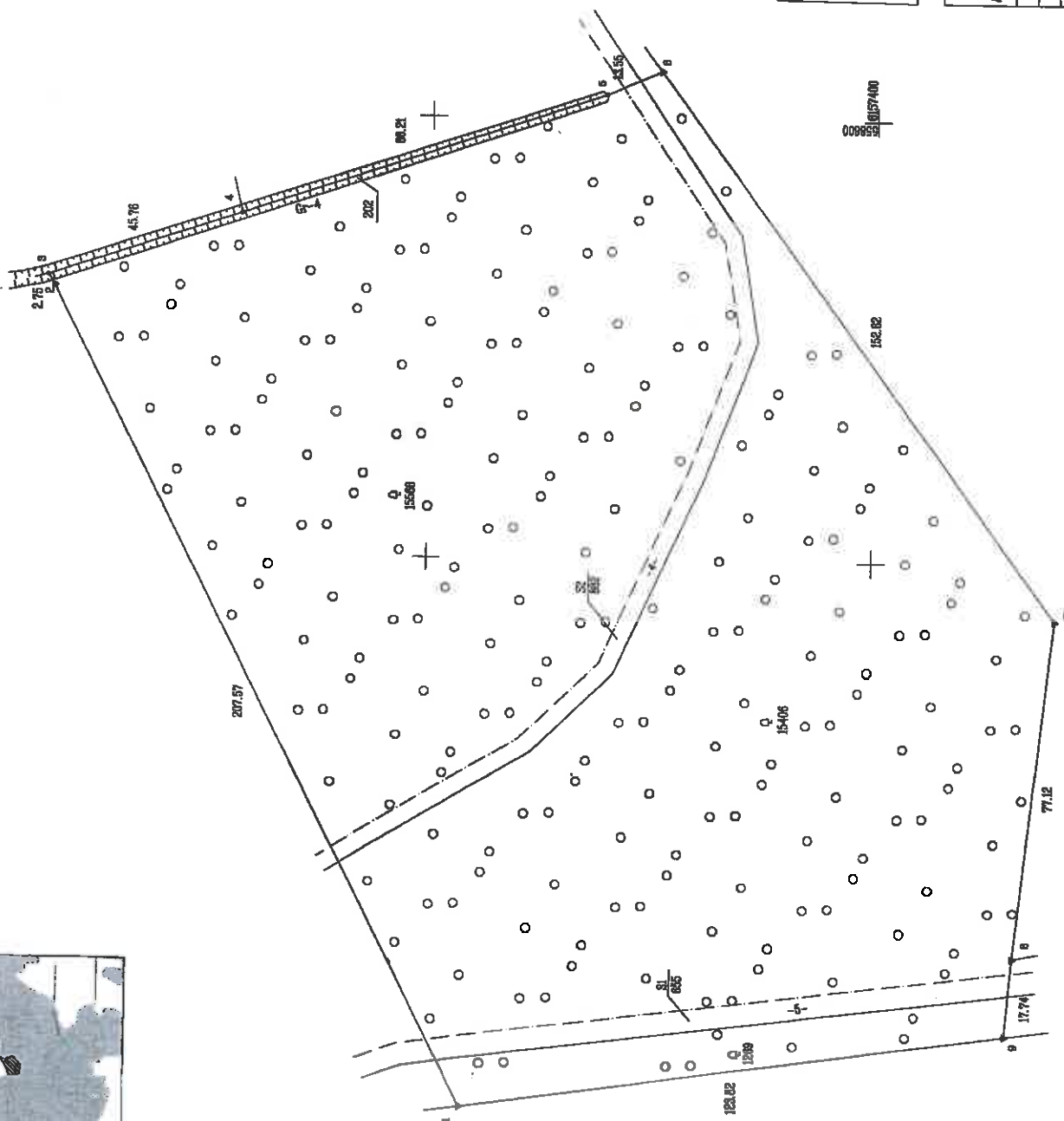
12. Kita informacija: įrašų nėra

13. Informacija apie duomenų sandoriui tikslinimą: įrašų nėra

2017-04-18 15:12:03

Dokumentą atspausdino
Registratore

REGINA
KIAUŠIENĖ



Kadastro	videlē	amatskalnība	bišas	skaypas
	žanis aštyo kadastro Nr.	3 4 1 0 0 0 4		0/1
Getvė, nams Nr.				
Kalcos (māstalas)	Suslypās			
Seritūnija	Troškūnija			
Mieras (rajaus)	Ayščicij			
Apsitrija	Dienas			
Greitimpēt	Greitimo žanis aštyo kadastro Nr.		Pastabos	
1-2-3	3410/0004:60		Lietavas Respublika	
3-4	3440/0004:58		Angeli Čehamskaitinė	
4-5-6	3410/0004:72		Oms Atžināt	
6-7-8	3410/0004:59		Palma Raguankitand, Jona Raguankes	
8-9			Vaiņalytūdas žanis fondas	
9-1	3403/0001:49		Aurelija Bakanaukitinė a.i.	

[illegible]

Nacionalities žemes tarnybos prie žemės ūkio ministerijos

Paklirinos	Vyr specialistas (-s)	<i>Štencel</i>	Šainius p
Suderinos	Vedėjus		(vardas, pavardė)
	(parašas)		(vardas)

二

UŽNABOJI AKCINÉ BENDROVÉ

"ANYKŠČIŲ MATININKAS"

ANALYTICAL MATHEMATICS
Knull/Hoffman *Modern Analysis* No. 274-M-1988 H-1 98

Region	Number of people	Number of people
North America	1,000,000	1,000,000
Europe	1,000,000	1,000,000
Asia	1,000,000	1,000,000
Africa	1,000,000	1,000,000
Oceania	1,000,000	1,000,000
Antarctica	1,000,000	1,000,000

[illegible][illegible]

2017-01-23

1	2	3	4	5	6	7	8	9	10	11	12	13	14	15	16	17	18	19	20	21	22	23	24	25	26	27	28	29	30	31	32	33	34	35	36	37	38	39	40	41	42	43	44	45	46	47	48	49	50	51	52	53	54	55	56	57	58	59	60	61	62	63	64	65	66	67	68	69	70	71	72	73	74	75	76	77	78	79	80	81	82	83	84	85	86	87	88	89	90	91	92	93	94	95	96	97	98	99	100
---	---	---	---	---	---	---	---	---	----	----	----	----	----	----	----	----	----	----	----	----	----	----	----	----	----	----	----	----	----	----	----	----	----	----	----	----	----	----	----	----	----	----	----	----	----	----	----	----	----	----	----	----	----	----	----	----	----	----	----	----	----	----	----	----	----	----	----	----	----	----	----	----	----	----	----	----	----	----	----	----	----	----	----	----	----	----	----	----	----	----	----	----	----	----	----	----	----	----	-----



VALSTYBĖS ĮMONĖ REGISTRŲ CENTRAS

Vincio Kudirkos g. 18-3, 03105 Vilnius, tel. (8 5) 2688 262, faks. (8 5) 2688 311, el.p. info@registrucentras.lt

NEKILNOJAMOJO TURTO REGISTRO CENTRINIO DUOMENŲ BANKO IŠRAŠAS

2017-10-27 15:46:32

1. Nekilnojamojo turto registre įregistruotas turtas:

Registro Nr.: 44/2175556

Registro tipas: Žemės sklypas

Sudarymo data: 2017-10-05

Anykščių r. sav., Troškūnų sen., Smėlynės k.

Registro tvarkytojas: Valstybės įmonės Registrų centro Utenos filialas

2. Nekilnojamieji daiktai:

2.1.

Žemės sklypas

Anykščių r. sav., Troškūnų sen., Smėlynės k.

Unikalus daikto numeris: 4400-4775-2212

Žemės sklypo kadastro numeris ir kadastro

vietovės pavadinimas: 3410/0004:82 Aukštakainio k.v.

Daikto pagrindinė naudojimo paskirtis: Miškų ūkio

Žemės sklypo naudojimo būdas: Ūkinį miškų sklypą

Žemės sklypo plotas: 8.2016 ha

Miško žemės plotas: 7.8414 ha

Kelių plotas: 0.2292 ha

Užstatyta teritorija: 0.1310 ha

Žemės ūkio naudmenų našumo balas: 25.2

Matavimų tipas: Žemės sklypas suformuotas atliekant kadastrinius matavimus

Indeksuota žemės sklypo vertė: 13757 Eur

Indeksuota miško vertė: 13757 Eur

Indeksuota miško medynų vertė: 13042 Eur

Žemės sklypo vertė: 3164 Eur

Miško žemės ir medynų vertė: 3164 Eur

Miško medynų vertė: 2717 Eur

Vidutinė rinkos vertė: 15202 Eur

Vidutinės rinkos vertės nustatymo data: 2017-08-21

Vidutinės rinkos vertės nustatymo būdas: Masinis vertinimas

Kadastro duomenų nustatymo data: 2017-08-14

3. Daikto priklausiniai iš kito registro: įrašų nėra**4. Nuosavybė:**

4.1.

Nuosavybės teisė

Savininkas: LIETUVOS RESPUBLIKA, a.k. 111105555

Daiktas: žemės sklypas Nr. 4400-4775-2212, aprašytas p. 2.1.

Įregistravimo pagrindas: 2017-09-21 Nacionalinės žemės tarnybos teritorinio skyriaus vedėjo sprendimas Nr. 38SK-983-(14.38.110.)

Įrašas galioja: Nuo 2017-10-27

5. Valstybės ir savivaldybių žemės patikėjimo teisė:

5.1.

Valstybinės žemės patikėjimo teisė

Patikėtinis: Nacionalinė žemės tarnyba prie Žemės ūkio ministerijos, a.k. 188704927

Daiktas: žemės sklypas Nr. 4400-4775-2212, aprašytas p. 2.1.

Įregistravimo pagrindas: 2017-09-21 Nacionalinės žemės tarnybos teritorinio skyriaus vedėjo sprendimas Nr. 38SK-983-(14.38.110.)

Įrašas galioja: Nuo 2017-10-27

6. Kitos daiktinės teisės:

6.1.

Kelio servitutas - teisė važiuoti transporto priemonėmis, naudotis pėsčiųjų taku, varyti galvijus (tarnaujantis)

Daiktas: žemės sklypas Nr. 4400-4775-2212, aprašytas p. 2.1.

Įregistravimo pagrindas:

2017-09-21 Nacionalinės žemės tarnybos teritorinio

skyriaus vedėjo sprendimas Nr. 38SK-983-(14.38.110.)
Plotas: 0.2292 ha
Aprašymas: Plane pažymėtas simboliu S
[rašas galioja: Nuo 2017-10-27]

7. Juridiniai faktai: [rašų nėra]

8. Žymos: [rašų nėra]

9. Specialiosios žemės ir miško naudojimo sąlygos:

9.1.

XXVI. Miško naudojimo apribojimai
Daiktas: žemės sklypas Nr. 4400-4775-2212, aprašytas p. 2.1.
[registravimo pagrindas: 2017-09-21 Nacionalinės žemės tarnybos teritorinio
skyriaus vedėjo sprendimas Nr. 38SK-983-(14.38.110.)
Plotas: 7.8414 ha
[rašas galioja: Nuo 2017-10-25]

9.2.

XXI. Žemės sklypai, kuriuose įrengtos valstybei
priklausančios melioracijos sistemos bei įrenginiai
Daiktas: žemės sklypas Nr. 4400-4775-2212, aprašytas p. 2.1.
[registravimo pagrindas: 2017-09-21 Nacionalinės žemės tarnybos teritorinio
skyriaus vedėjo sprendimas Nr. 38SK-983-(14.38.110.)
Plotas: 0.131 ha
[rašas galioja: Nuo 2017-10-25]

10. Daikto registravimas ir kadastro žymos:

10.1.

Kadastrinius matavimus atliko (kadastro žyma)
JULIJONAS JURKĖNAS
Daiktas: žemės sklypas Nr. 4400-4775-2212, aprašytas p. 2.1.
[registravimo pagrindas: 2012-04-05 Kvalifikacijos pažymėjimas Nr. 2M-M-1760
2017-08-14 Nekilnojamojo daikto kadastro duomenų byla
[rašas galioja: Nuo 2017-10-25]

10.2.

Suformuotas naujas (daikto registravimas)
Daiktas: žemės sklypas Nr. 4400-4775-2212, aprašytas p. 2.1.
[registravimo pagrindas: 2017-09-21 Nacionalinės žemės tarnybos teritorinio
skyriaus vedėjo sprendimas Nr. 38SK-983-(14.38.110.)
[rašas galioja: Nuo 2017-10-25]

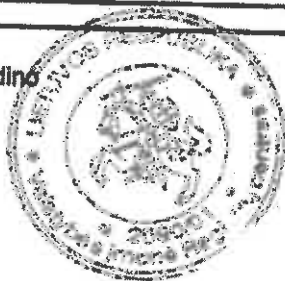
11. Registro pastabos ir nuorodos: [rašų nėra]


12. Kita informacija: [rašų nėra]

13. Informacija apie duomenų sandoriui tikslinimą: [rašų nėra]

2017-10-27 15:46:32

Dokumentą atspausdino
Registratore



 VILMANTA
GLAPŠIENĖ

