



VALSTYBĖS ĮMONĖ REGISTRŲ CENTRAS

Vincio Kudirkos g. 18-3, 03105 Vilnius, tel. (8 5) 2688 262, faks. (8 5) 2688 311, el.p. info@registrucentras.lt

NEKILNOJAMOJO TURTO REGISTRO CENTRINIO DUOMENŲ BANKO IŠRAŠAS

2017-03-24 11:34:20

1. Nekilnojamojo turto registre įregistruotas turtas:

Registro Nr.: 44/2121773

Registro tipas: Žemės sklypas

Sudarymo data: 2017-03-20

Anykščių r. sav., Troškūnų sen., Skamarokų k.

Registro tvarkytojas: Valstybės įmonės Registrų centro Utenos filialas

2. Nekilnojamieji daiktai:

2.1.

Žemės sklypas

Anykščių r. sav., Troškūnų sen., Skamarokų k.

Unikalus daikto numeris: 4400-4524-3282

Žemės sklypo kadastro numeris ir kadastro

vietovės pavadinimas: 3448/0002:143 Nausodės k.v.

Daikto pagrindinė naudojimo paskirtis: Miškų ūkio

Žemės sklypo naudojimo būdas: Ūkinį miškų sklypai

Žemės sklypo plotas: 11.4170 ha

Miško žemės plotas: 11.1308 ha

Kelių plotas: 0.0180 ha

Vandens telkinių plotas: 0.2580 ha

Kitos žemės plotas: 0.0102 ha

Nusausintos žemės plotas: 0.2580 ha

Žemės ūkio naudmenų našumo balas: 1.0

Matavimų tipas: Žemės sklypas suformuotas atliekant kadastrinius matavimus

Indeksuota žemės sklypo vertė: 10149 Eur

Indeksuota miško vertė: 10149 Eur

Indeksuota miško medynų vertė: 8410 Eur

Žemės sklypo vertė: 2839 Eur

Miško žemės ir medynų vertė: 2839 Eur

Miško medynų vertė: 1752 Eur

Vidutinė rinkos vertė: 11170 Eur

Vidutinės rinkos vertės nustatymo data: 2017-01-23

Vidutinės rinkos vertės nustatymo būdas: Masinis vertinimas

Kadastro duomenų nustatymo data: 2017-01-23

3. Daikto priklausiniai iš kito registro: įrašų nėra

4. Nuosavybė:

4.1.

Nuosavybės teisė

Savininkas: LIETUVOS RESPUBLIKA, a.k. 111105555

Daiktas: žemės sklypas Nr. 4400-4524-3282, aprašytas p. 2.1.

Įregistravimo pagrindas: 2017-03-09 Nacionalinės žemės tarnybos teritorinio skyriaus vedėjo sprendimas Nr. 38SK-277-(14.38.110.)

Įrašas galioja: Nuo 2017-03-24

5. Valstybės ir savivaldybių žemės patikėjimo teisė:

5.1.

Valstybinės žemės patikėjimo teisė

Patikėtinis: Nacionalinė žemės tarnyba prie Žemės ūkio ministerijos, a.k. 188704927

Daiktas: žemės sklypas Nr. 4400-4524-3282, aprašytas p. 2.1.

Įregistravimo pagrindas: 2017-03-09 Nacionalinės žemės tarnybos teritorinio skyriaus vedėjo sprendimas Nr. 38SK-277-(14.38.110.)

Įrašas galioja: Nuo 2017-03-24

6. Kitos daiktinės teisės:

6.1.

Kelio servitutas - teisė važiuoti transporto priemonėmis, naudotis pėsčiųjų taku, varyti galvijus (tarnaujantis)

564

Daiktas: žemės sklypas Nr. 4400-4524-3282, aprašytas p. 2.1.
[registravimo pagrindas: 2017-03-09 Nacionalinės žemės tarnybos teritorinio
skyriaus vedėjo sprendimas Nr. 38SK-277-(14.38.110.)
Plotas: 0.018 ha
Aprašymas: Servitutas paž. simboliu "S"
[rašas galioja: Nuo 2017-03-24

7. Juridiniai faktai: [rašų nėra]

8. Žymos: [rašų nėra]

9. Specialiosios žemės ir miške naudojimo sąlygos:

9.1.

XXVI. Miško naudojimo apribojimai
Daiktas: žemės sklypas Nr. 4400-4524-3282, aprašytas p. 2.1.
[registravimo pagrindas: 2017-03-09 Nacionalinės žemės tarnybos teritorinio
skyriaus vedėjo sprendimas Nr. 38SK-277-(14.38.110.)
Plotas: 11.1308 ha
[rašas galioja: Nuo 2017-03-24

9.2.

XXI. Žemės sklypai, kuriuose įrengtos valstybei
priklausančios melioracijos sistemos bei įrenginiai
Daiktas: žemės sklypas Nr. 4400-4524-3282, aprašytas p. 2.1.
[registravimo pagrindas: 2017-03-09 Nacionalinės žemės tarnybos teritorinio
skyriaus vedėjo sprendimas Nr. 38SK-277-(14.38.110.)
Plotas: 0.6386 ha
[rašas galioja: Nuo 2017-03-24

9.3.

VI. Elektros linijų apsaugos zonos
Daiktas: žemės sklypas Nr. 4400-4524-3282, aprašytas p. 2.1.
[registravimo pagrindas: 2017-03-09 Nacionalinės žemės tarnybos teritorinio
skyriaus vedėjo sprendimas Nr. 38SK-277-(14.38.110.)
Plotas: 0.0018 ha
[rašas galioja: Nuo 2017-03-24

10. Daikto registravimas ir kadastro žymos:

10.1.

Suformuotas naujas (daikto registravimas)
Daiktas: žemės sklypas Nr. 4400-4524-3282, aprašytas p. 2.1.
[registravimo pagrindas: 2017-03-09 Nacionalinės žemės tarnybos teritorinio
skyriaus vedėjo sprendimas Nr. 38SK-277-(14.38.110.)
[rašas galioja: Nuo 2017-03-24

10.2.

Kadastrinius matavimus atliko (kadastro žyma)
VIRGINIJA IMBRASIENĖ
Daiktas: žemės sklypas Nr. 4400-4524-3282, aprašytas p. 2.1.
[registravimo pagrindas: 2012-04-05 Kvalifikacijos pažymėjimas Nr. 2M-M-1763
2017-01-23 Nekilnojamojo daikto kadastro duomenų byla
[rašas galioja: Nuo 2017-03-24

11. Registro pastabos ir nuorodos: [rašų nėra]

12. Kita informacija: [rašų nėra]

13. Informacija apie duomenų sandoriui tikslinimą: [rašų nėra]

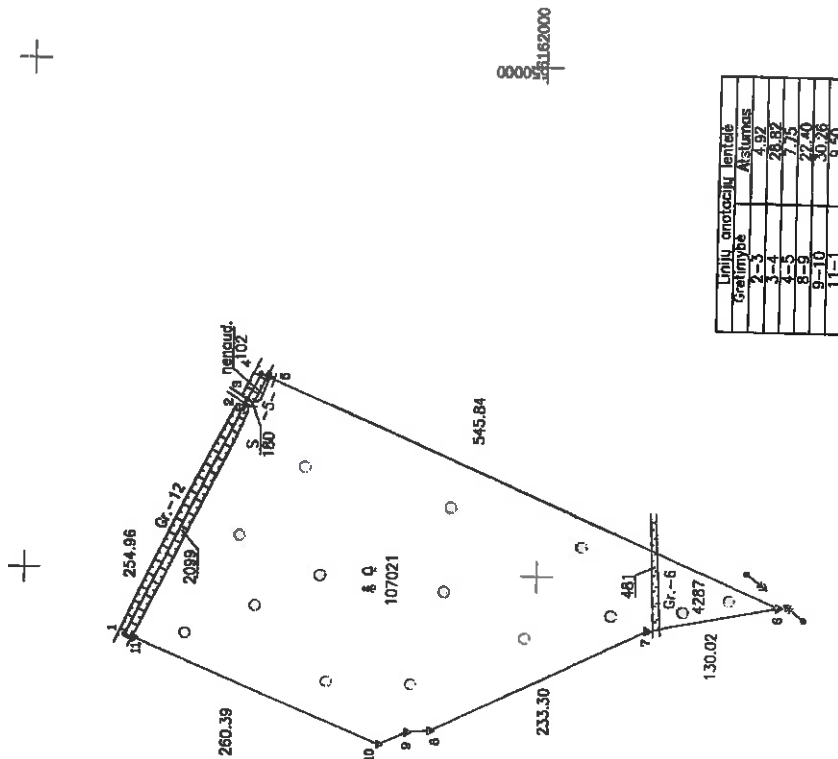

2017-03-24 11:34:20

Dokumentą atspausdino
Registratore



REGINA
KIAUŠIENĖ

Zemės sklypo išdėstymo schema



Grating type	Uniaxially anisotropic lenslets
2-3	4.92
3-4	28.82
4-5	7.75
8-9	22.40
9-10	30.26
11-1	6.50

Kadastr:	vrstě	Nausodé	bláza	alýpa
žemės alýpa kadastrų Nr.				
		3	4	4
		8	0	0
		2	0	2
				2143

Getvi, mano M.	
Kaimas (miestas)	Šiaurės
Scatinti	Traukinti
Miesas (pajūs)	Apšaukti
Askritis	Užrašas

Grestimybė	Gretimo žemiau esančio rodiklio Nr.	Pastabas
1-2-3-4	3440/0002-25	G.I.
4-5-6	3448/0002-17	V.Tudionis
8-9-10	3449/0002-125	G.I.
10-11-1	3449/0002-48	Maisto servizų kooperatyvas "Miesto žemė"

[illegible]

Ministerio de la Gobernación y de las Colonias

Patikrinos

SUMMARY

—

1

Q

ANYK

1

संक्षेपम्

reaktorhus

Dr. Speed's

1

1

1

UAB "ANYKŠČIŲ MĄTINTINKAS"

J. Hillman & 4-8, Anytichal 17-29114

Bardeci, Giovanni

Engineering College

പ്രതിപാദനം

1

1

—

ДЛЯ ДОКУМЕНТАЦИИ

566



VALSTYBĖS ĮMONĖ REGISTRŲ CENTRAS
Vincu Kudirkos g. 18-3, 03105 Vilnius, tel. (8 5) 2688 262, faks. (8 5) 2688 311, el.p. info@registrucentras.lt

NEKILNOJAMOJO TURTO REGISTRO CENTRINIO DUOMENŲ BANKO IŠRAŠAS

2017-04-18 16:10:37

1. Nekilnojamojo turto registre įregistruotas turtas:

Registro Nr.: 44/2121864

Registro tipas: Žemės sklypas

Sudarymo data: 2017-03-20

Anykščių r. sav., Troškūnų sen., Nausodės k.

Registro tvarkytojas: Valstybės įmonės Registrų centro Utenos filialas

2. Nekilnojamieji daiktai:

2.1.

Žemės sklypas

Anykščių r. sav., Troškūnų sen., Nausodės k.

Unikalus daikto numeris: 4400-4484-1263

Žemės sklypo kadastro numeris ir kadastro

vietovės pavadinimas: 3448/0002:144 Nausodės k.v.

Daikto pagrindinė naudojimo paskirtis: Miškų ūkio

Žemės sklypo naudojimo būdas: Ūkinių miškų sklypai

Žemės sklypo plotas: 19.9188 ha

Miško žemės plotas: 17.7498 ha

Kelių plotas: 0.1618 ha

Vandens telkinių plotas: 0.2631 ha

Kitos žemės plotas: 1.7441 ha

Nusausintos žemės plotas: 0.2631 ha

Žemės ūkio naudmenų našumo balas: 1.0

Matavimų tipas: Žemės sklypas suformuotas atliekant kadastrinius matavimus

Indeksuota žemės sklypo vertė: 26699 Eur

Indeksuota miško vertė: 26699 Eur

Indeksuota miško medynų vertė: 23045 Eur

Žemės sklypo vertė: 7085 Eur

Miško žemės ir medynų vertė: 7085 Eur

Miško medynų vertė: 4801 Eur

Vidutinė rinkos vertė: 28315 Eur

Vidutinės rinkos vertės nustatymo data: 2017-01-20

Vidutinės rinkos vertės nustatymo būdas: Masinis vertinimas

Kadastro duomenų nustatymo data: 2017-02-03

3. Daikto priklausiniai iš kito registro: įrašų nėra

4. Nuosavybė:

4.1.

Nuosavybės teisė

Savininkas: LIETUVOS RESPUBLIKA, a.k. 111105555

Daiktas: žemės sklypas Nr. 4400-4484-1263, aprašytas p. 2.1.

Įregistravimo pagrindas: 2017-03-09 Nacionalinės žemės tarnybos teritorinio

žemėtvarkos skyriaus vedėjo sprendimas

Nr. 38SK-276-(14.38.110.)

Įrašas galioja: Nuo 2017-04-18

5. Valstybės ir savivaldybių žemės patikėjimo teisė:

5.1.

Valstybinės žemės patikėjimo teisė

Patikėtinis: Nacionalinė žemės tarnyba prie Žemės ūkio ministerijos, a.k. 188704927

Daiktas: žemės sklypas Nr. 4400-4484-1263, aprašytas p. 2.1.

Įregistravimo pagrindas: 2017-03-09 Nacionalinės žemės tarnybos teritorinio

žemėtvarkos skyriaus vedėjo sprendimas

Nr. 38SK-276-(14.38.110.)

Įrašas galioja: Nuo 2017-04-18

6. Kitos daiktinės teisės:

567

6.1. Kello servitutas - teisė važiuoti transporto priemonėmis, naudotis pėsčiųjų taku, varyti galvijas (tarnaujantis)
 Daiktas: žemės sklypas Nr. 4400-4484-1263, aprašytas p. 2.1.
 Įregistravimo pagrindas: 2017-03-09 Nacionalinės žemės tarnybos teritorinio žemėtvarkos skyriaus vedėjo sprendimas Nr. 38SK-276-(14.38.110.)
 Plotas: 0.1148 ha
 Aprašymas: Servitutas paž. simboliu "S1"
 Įrašas galioja: Nuo 2017-04-18

6.2. Kello servitutas - teisė važiuoti transporto priemonėmis, naudotis pėsčiųjų taku, varyti galvijas (tarnaujantis)
 Daiktas: žemės sklypas Nr. 4400-4484-1263, aprašytas p. 2.1.
 Įregistravimo pagrindas: 2017-03-09 Nacionalinės žemės tarnybos teritorinio žemėtvarkos skyriaus vedėjo sprendimas Nr. 38SK-276-(14.38.110.)
 Plotas: 0.047 ha
 Aprašymas: Servitutas paž. simboliu "S"
 Įrašas galioja: Nuo 2017-04-18

7. Juridiniai faktai: įrašų nėra

8. Žymos: įrašų nėra

9. Specialiosios žemės ir miško naudojimo sąlygos:

9.1. XXVI. Miško naudojimo apribojimai
 Daiktas: žemės sklypas Nr. 4400-4484-1263, aprašytas p. 2.1.
 Įregistravimo pagrindas: 2017-03-09 Nacionalinės žemės tarnybos teritorinio žemėtvarkos skyriaus vedėjo sprendimas Nr. 38SK-276-(14.38.110.)
 Plotas: 17.7498 ha
 Įrašas galioja: Nuo 2017-04-18

9.2. XXI. Žemės sklypai, kuriuose įrengtos valstybei priklausančios melioracijos sistemos bei įrenginiai
 Daiktas: žemės sklypas Nr. 4400-4484-1263, aprašytas p. 2.1.
 Įregistravimo pagrindas: 2017-03-09 Nacionalinės žemės tarnybos teritorinio žemėtvarkos skyriaus vedėjo sprendimas Nr. 38SK-276-(14.38.110.)
 Plotas: 0.2631 ha
 Įrašas galioja: Nuo 2017-04-18

10. Daikto registravimas ir kadastro žymos:

10.1. Suformuotas naujas (daikto registravimas)
 Daiktas: žemės sklypas Nr. 4400-4484-1263, aprašytas p. 2.1.
 Įregistravimo pagrindas: 2017-03-09 Nacionalinės žemės tarnybos teritorinio žemėtvarkos skyriaus vedėjo sprendimas Nr. 38SK-276-(14.38.110.)
 Įrašas galioja: Nuo 2017-04-18

10.2. Kadastrinius matavimus atliko (kadastro žyma)
 VIRGINIJA IMBRASIENĖ
 Daiktas: žemės sklypas Nr. 4400-4484-1263, aprašytas p. 2.1.
 Įregistravimo pagrindas: 2012-04-05 Kvalifikacijos pažymėjimas Nr. 2M-M-1763
 2017-02-06 Nekilnojamojo daikto kadastro duomenų byla
 Įrašas galioja: Nuo 2017-04-18

11. Registro pastabos ir nuorodos: įrašų nėra

12. Kita informacija: įrašų nėra

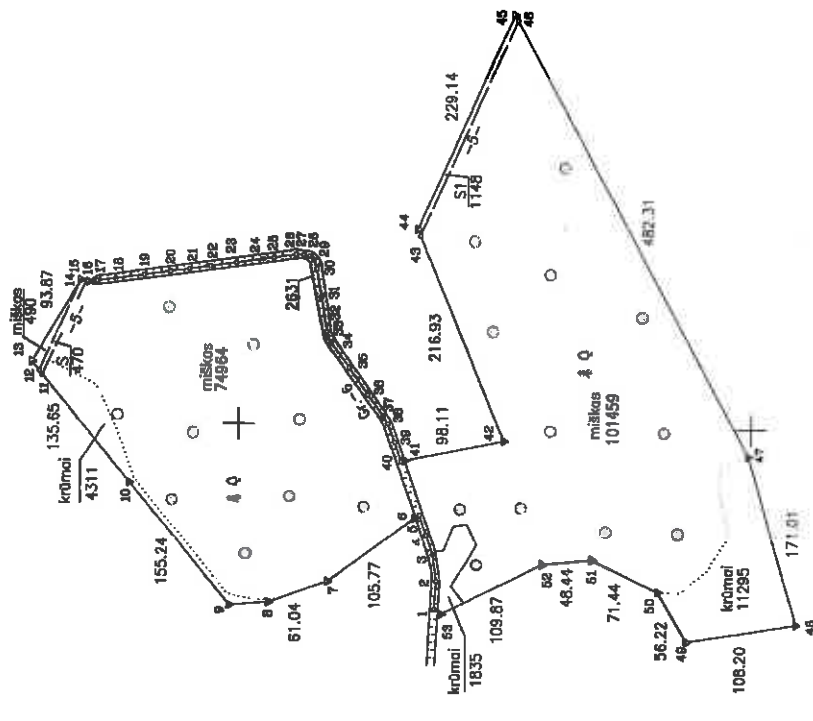
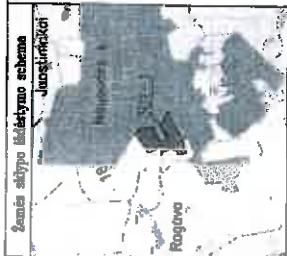
13. Informacija apie duomenų sandoriui tikslinimą: įrašų nėra

Dokumentą atspausdino
Registratore



REGINA
KIAUŠIENĖ

ŽEMĖS SKLYPO PLANAS M 1:5000 Sklypo plotas 199188 m²



Linių enotacijų lentelė	
Greitumas	Atstumas
1	27.43
2	54.86
3	82.29
4	109.72
5	137.15
6	164.58
7	192.01
8	219.44
9	246.87
10	274.30
11	301.73
12	329.16
13	356.59
14	384.02
15	411.45
16	438.88
17	466.31
18	493.74
19	521.17
20	548.60
21	576.03
22	603.46
23	630.89
24	658.32
25	685.75
26	713.18
27	740.61
28	768.04
29	795.47
30	822.90
31	850.33
32	877.76
33	905.19
34	932.62
35	960.05
36	987.48
37	1014.91
38	1042.34
39	1069.77
40	1097.20
41	1124.63
42	1152.06
43	1179.49
44	1206.92
45	1234.35
46	1261.78
47	1289.21
48	1316.64
49	1344.07
50	1371.50
51	1398.93
52	1426.36
53	1453.79
54	1481.22
55	1508.65
56	1536.08
57	1563.51
58	1590.94
59	1618.37
60	1645.80
61	1673.23
62	1700.66
63	1728.09
64	1755.52
65	1782.95
66	1810.38
67	1837.81
68	1865.24
69	1892.67
70	1920.10
71	1947.53
72	1974.96
73	2002.39
74	2029.82
75	2057.25
76	2084.68
77	2112.11
78	2139.54
79	2166.97
80	2194.40
81	2221.83
82	2249.26
83	2276.69
84	2304.12
85	2331.55
86	2358.98
87	2386.41
88	2413.84
89	2441.27
90	2468.70
91	2496.13
92	2523.56
93	2550.99
94	2578.42
95	2605.85
96	2633.28
97	2660.71
98	2688.14
99	2715.57
100	2743.00

Adresas:	Vėlavė	Numodis	Plotas	Abiuras
Žemės sklypo kadaistro Nr.	3	4	5	6
7	8	9	10	11
12	13	14	15	16
17	18	19	20	21
22	23	24	25	26
27	28	29	30	31
32	33	34	35	36
37	38	39	40	41
42	43	44	45	46
47	48	49	50	51
52	53	54	55	56
57	58	59	60	61
62	63	64	65	66
67	68	69	70	71
72	73	74	75	76
77	78	79	80	81
82	83	84	85	86
87	88	89	90	91
92	93	94	95	96
97	98	99	100	101
102	103	104	105	106
107	108	109	110	111
112	113	114	115	116
117	118	119	120	121
122	123	124	125	126
127	128	129	130	131
132	133	134	135	136
137	138	139	140	141
142	143	144	145	146
147	148	149	150	151
152	153	154	155	156
157	158	159	160	161
162	163	164	165	166
167	168	169	170	171
172	173	174	175	176
177	178	179	180	181
182	183	184	185	186
187	188	189	190	191
192	193	194	195	196
197	198	199	200	201
202	203	204	205	206
207	208	209	210	211
212	213	214	215	216
217	218	219	220	221
222	223	224	225	226
227	228	229	230	231
232	233	234	235	236
237	238	239	240	241
242	243	244	245	246
247	248	249	250	251
252	253	254	255	256
257	258	259	260	261
262	263	264	265	266
267	268	269	270	271
272	273	274	275	276
277	278	279	280	281
282	283	284	285	286
287	288	289	290	291
292	293	294	295	296
297	298	299	300	301
302	303	304	305	306
307	308	309	310	311
312	313	314	315	316
317	318	319	320	321
322	323	324	325	326
327	328	329	330	331
332	333	334	335	336
337	338	339	340	341
342	343	344	345	346
347	348	349	350	351
352	353	354	355	356
357	358	359	360	361
362	363	364	365	366
367	368	369	370	371
372	373	374	375	376
377	378	379	380	381
382	383	384	385	386
387	388	389	390	391
392	393	394	395	396
397	398	399	400	401
402	403	404	405	406
407	408	409	410	411
412	413	414	415	416
417	418	419	420	421
422	423	424	425	426
427	428	429	430	431
432	433	434	435	436
437	438	439	440	441
442	443	444	445	446
447	448	449	450	451
452	453	454	455	456
457	458	459	460	461
462	463	464	465	466
467	468	469	470	471
472	473	474	475	476
477	478	479	480	481
482	483	484	485	486
487	488	489	490	491
492	493	494	495	496
497	498	499	500	501
502	503	504	505	506
507	508	509	510	511
512	513	514	515	516
517	518	519	520	521
522	523	524	525	526
527	528	529	530	531
532	533	534	535	536
537	538	539	540	541
542	543	544	545	546
547	548	549	550	551
552	553	554	555	556
557	558	559	560	561
562	563	564	565	566
567	568	569	570	571
572	573	574	575	576
577	578	579	580	581
582	583	584	585	586
587	588	589	590	591
592	593	594	595	596
597	598	599	600	601
602	603	604	605	606
607	608	609	610	611
612	613	614	615	616
617	618	619	620	621
622	623	624	625	626
627	628	629	630	631
632	633	634	635	636
637	638	639	640	641
642	643	644	645	646
647	648	649	650	651
652	653	654	655	656
657	658	659	660	661
662	663	664	665	666
667	668	669	670	671
672	673	674	675	676
677	678	679	680	681
682	683	684	685	686
687	688	689	690	691
692	693	694	695	696
697	698	699	700	701
702	703	704	705	706
707	708	709	710	711
712	713	714	715	716
717	718	719	720	721
722	723	724	725	726
727	728	729	730	731
732	733	734	735	736
737	738	739	740	741
742	743	744	745	746
747	748	749	750	751
752	753	754	755	756
757	758	759	760	761
762	763	764	765	766
767	768	769	770	771
772	773	774	775	776
777	778	779	780	781
782	783	784	785	786
787	788	789	790	791
792	793	794	795	796
797	798	799	800	801
802	803	804	805	806
807	808	809	810	811
812	813	814	815	816
817	818	819	820	821
822	823	824	825	826
827	828	829	830	831
832	833	834	835	836
837	838	839	840	841
842	843	844	845	846
847	848	849	850	851
852	853	854	855	856
857	858	859	860	861
862	863	864	865	866
867	868	869	870	871
872	873	874	875	876
877	878	879	880	881
882	883	884	885	886
887	888	889	890	891
892	893	894	895	896
897	898	899	900	901
902	903	904	905	906
907	908	909	910	911
912	913	914	915	916
917	918	919	920	921
922	923	924	925	926
927	928	929	930	931
932	933	934	935	936
937	938	939	940	941
942	943	944	945	946
947	948	949	950	951
952	953	954	955	956
957	958	959	960	961
962	963	964	965	966
967	968	969	970	971
972	973	974	975	976
977	978	979	980	981
982	983	984	985	986
987	988	989	990	991
992	993	994	995	996
997	998	999	1000	1001

7 04 10

Su patvirtintomis višorių žemės sklypo ribomis

540



VALSTYBĖS ĮMONĖ REGISTRŲ CENTRAS
Vincu Kudirkos g. 18-3, 03105 Vilnius, tel. (8 5) 2688 262, faks. (8 5) 2688 311, el.p. info@registrucentras.lt

NEKILNOJAMOJO TURTO REGISTRO CENTRINIO DUOMENŲ BANKO IŠRAŠAS

2017-04-18 14:37:54

1. Nekilnojamojo turto registre įregistruotas turtas:

Registro Nr.: 44/2125955

Registro tipas: Žemės sklypas

Sudarymo data: 2017-04-10

Anykščių r. sav., Troškūnų sen., Skauradų k.

Registro tvarkytojas: Valstybės įmonės Registrų centro Utenos filialas

2. Nekilnojamieji daiktai:

2.1.

Žemės sklypas

Anykščių r. sav., Troškūnų sen., Skauradų k.

Unikalus daikto numeris: 4400-4528-6413

Žemės sklypo kadastro numeris ir kadastro

vietovės pavadinimas: 3448/0002:145 Nausodės k.v.

Daikto pagrindinė naudojimo paskirtis: Miškų ūkio

Žemės sklypo naudojimo būdas: Ūkinių miškų sklypai

Žemės sklypo plotas: 14.6965 ha

Miško žemės plotas: 14.2178 ha

Kelių plotas: 0.2367 ha

Vandens telkinių plotas: 0.2184 ha

Kitos žemės plotas: 0.0236 ha

Žemės ūkio naudmenų našumo balas: 1.0

Matavimų tipas: Žemės sklypas suformuotas atliekant kadastrinius matavimus

Indeksuota žemės sklypo vertė: 12670 Eur

Indeksuota miško vertė: 12670 Eur

Indeksuota miško medynų vertė: 9888 Eur

Žemės sklypo vertė: 3799 Eur

Miško žemės ir medynų vertė: 3799 Eur

Miško medynų vertė: 2060 Eur

Vidutinė rinkos vertė: 13418 Eur

Vidutinės rinkos vertės nustatymo data: 2017-03-06

Vidutinės rinkos vertės nustatymo būdas: Masinis vertinimas

Kadastro duomenų nustatymo data: 2017-02-03

3. Daikto priklausiniai iš kito registro: įrašų nėra**4. Nuosavybė:**

4.1.

Nuosavybės teisė

Savininkas: LIETUVOS RESPUBLIKA, a.k. 111105555

Daiktas: žemės sklypas Nr. 4400-4528-6413, aprašytas p. 2.1.

Įregistravimo pagrindas: 2017-03-28 Nacionalinės žemės tarnybos teritorinio žemėtvarkos skyriaus vedėjo sprendimas

Nr. 38SK-326-(14.38.110.)

Įrašas galioja: Nuo 2017-04-18

5. Valstybės ir savivaldybių žemės patikėjimo teisė:

5.1.

Valstybinės žemės patikėjimo teisė

Patikėtinis: Nacionalinė žemės tarnyba prie Žemės ūkio ministerijos, a.k. 188704927

Daiktas: žemės sklypas Nr. 4400-4528-6413, aprašytas p. 2.1.

Įregistravimo pagrindas: 2017-03-28 Nacionalinės žemės tarnybos teritorinio žemėtvarkos skyriaus vedėjo sprendimas

Nr. 38SK-326-(14.38.110.)

Įrašas galioja: Nuo 2017-04-18

5.2.

Valstybinės žemės patikėjimo teisė

Patikėtinis: Nacionalinė žemės tarnyba prie Žemės ūkio ministerijos, a.k. 188704927

Daiktas: žemės sklypas Nr. 4400-4528-6413, aprašytas p. 2.1.

541

[registravimo pagrindas: 2017-03-28 Nacionalinės žemės tarnybos teritorinio žemėtvarkos skyriaus vedėjo sprendimas
Nr. 38SK-326-(14.38.110.)

[rašas galioja: Nuo 2017-04-18

6. Kitos daiktinės teisės :

- 6.1. Kello servitutas - teisė važiuoti transporto priemonėmis, naudotis pėsčiųjų taku, varyti galvijus (tarnaujantis)
Daiktas: žemės sklypas Nr. 4400-4528-6413, aprašytas p. 2.1.
[registravimo pagrindas: 2017-03-28 Nacionalinės žemės tarnybos teritorinio žemėtvarkos skyriaus vedėjo sprendimas
Nr. 38SK-326-(14.38.110.)
Plotas: 0.1196 ha
Aprašymas: Servitutas paž. simboliu "S1"
[rašas galioja: Nuo 2017-04-18
- 6.2. Kello servitutas - teisė važiuoti transporto priemonėmis, naudotis pėsčiųjų taku, varyti galvijus (tarnaujantis)
Daiktas: žemės sklypas Nr. 4400-4528-6413, aprašytas p. 2.1.
[registravimo pagrindas: 2017-03-28 Nacionalinės žemės tarnybos teritorinio žemėtvarkos skyriaus vedėjo sprendimas
Nr. 38SK-326-(14.38.110.)
Plotas: 0.1171 ha
Aprašymas: Servitutas paž. indeksu "S"
[rašas galioja: Nuo 2017-04-18

7. Juridiniai faktai: įrašų nėra

8. Žymos: įrašų nėra

9. Specialiosios žemės ir miško naudojimo sąlygos:

- 9.1. XXVI. Miško naudojimo apribojimai
Daiktas: žemės sklypas Nr. 4400-4528-6413, aprašytas p. 2.1.
[registravimo pagrindas: 2017-03-28 Nacionalinės žemės tarnybos teritorinio žemėtvarkos skyriaus vedėjo sprendimas
Nr. 38SK-326-(14.38.110.)
Plotas: 14.2178 ha
[rašas galioja: Nuo 2017-04-18
- 9.2. XXI. Žemės sklypai, kuriuose įrengtos valstybei priklausančios melioracijos sistemos bei įrenginiai
Daiktas: žemės sklypas Nr. 4400-4528-6413, aprašytas p. 2.1.
[registravimo pagrindas: 2017-03-28 Nacionalinės žemės tarnybos teritorinio žemėtvarkos skyriaus vedėjo sprendimas
Nr. 38SK-326-(14.38.110.)
Plotas: 0.2184 ha
[rašas galioja: Nuo 2017-04-18

10. Daikto registravimas ir kadastro žymos:

- 10.1. Suformuotas naujas (daikto registravimas)
Daiktas: žemės sklypas Nr. 4400-4528-6413, aprašytas p. 2.1.
[registravimo pagrindas: 2017-03-28 Nacionalinės žemės tarnybos teritorinio žemėtvarkos skyriaus vedėjo sprendimas
Nr. 38SK-326-(14.38.110.)
[rašas galioja: Nuo 2017-04-18
- 10.2. Kadastrinius matavimus atliko (kadastro žyma)
VIRGINIJA IMBRASIENĖ
Daiktas: žemės sklypas Nr. 4400-4528-6413, aprašytas p. 2.1.
[registravimo pagrindas: 2012-04-05 Kvalifikacijos pažymėjimas Nr. 2M-M-1763
2017-02-03 Nekilnojamojo daikto kadastro duomenų byla
[rašas galioja: Nuo 2017-04-18

11. Registro pastabos ir nuorodos: įrašų nėra

12. Kita informacija: įrašų nėra

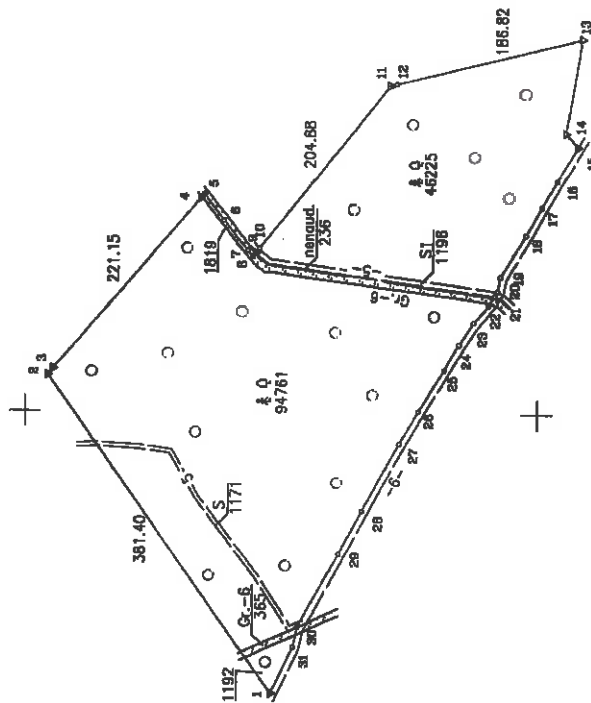
13. Informacija apie duomenų sandoriui tikslinimą: įrašų nėra

2017-04-18 14:37:54

Dokumentą atspausdino
Registratore



REGINA
KIAUŠIENĖ




Gratimpe	Utrilele anapăsată lentilele	Alustimpe
1	1,37	1,37
2	1,37	1,37
3	1,37	1,37
4	1,37	1,37
5	1,37	1,37
6	1,37	1,37
7	1,37	1,37
8	1,37	1,37
9	1,37	1,37
10	1,37	1,37
11	1,37	1,37
12	1,37	1,37
13	1,37	1,37
14	1,37	1,37
15	1,37	1,37
16	1,37	1,37
17	1,37	1,37
18	1,37	1,37
19	1,37	1,37
20	1,37	1,37
21	1,37	1,37
22	1,37	1,37
23	1,37	1,37
24	1,37	1,37
25	1,37	1,37
26	1,37	1,37
27	1,37	1,37
28	1,37	1,37
29	1,37	1,37
30	1,37	1,37

Galve, mano Nr.	
Kaimas (valstelis)	Škavady
Sonijinja	Tredikung
Miestas (rajonas)	Įvykštin
Apkritis	Utenos

Grefinybė	Gretimo žemės stulpų kodas/ro Nr.	Pastabas
1-2	3446/0002-04	R.Dauidėnas, V.A.Svechabas
2-3	3446/0002-61	R.Eliočas
3-11	3446/0002-64	P.V.Kerbus
11-13	3449/0002-106	G.I.
13-15	3476/0003-70	J.Parkytė
15-1		6 metrų plėčio juokas

7 804 10

[illegible]

**Support Training
Sixties Kids**

funcionalinės žemės tarnybos prie Žemės ūkio ministerijos

ayudado skyring *Skyring*
atributos
UBERINTA: *reign* *Reign*
2018-02-26
2017-05-29

A.V. (jeigu reikalingas turėti antspaudą nusilaukus įrašymams)

ANYKŠČIŲ
MATEMATIKAS

UAB "ANYKŠČIŲ MATININKAS"
J. Biliūno g. 4-B, Anykščiai LT-29114

Paragais	Parasas	Vardeņa, paravē	Data
Dināstības		Vardeņa Gaišs	2017-07-08
Ļv. Specialitāte		Vardeņa Ināra	2017-07-08



574



VALSTYBĖS ĮMONĖ REGISTRŲ CENTRAS

Vincu Kudirkos g. 18-3, 03105 Vilnius, tel. (8 5) 2688 262, faks. (8 5) 2688 311, el.p. info@registrucentras.lt

NEKILNOJAMOJO TURTO REGISTRO CENTRINIO DUOMENŲ BANKO IŠRAŠAS

2017-04-13 09:08:02

1. Nekilnojamojo turto registre įregistruotas turtas:

Registro Nr.: 44/2126348

Registro tipas: Žemės sklypas

Sudarymo data: 2017-04-11

Anykščių r. sav., Troškūnų sen., Skauradų k.

Registro tvarkytojas: Valstybės įmonės Registrų centro Utenos filialas

2. Nekilnojamieji daiktai:

2.1.

Žemės sklypas

Anykščių r. sav., Troškūnų sen., Skauradų k.

Unikalus daikto numeris: 4400-4507-4604

Žemės sklypo kadastro numeris ir kadastro

vietovės pavadinimas: 3448/0002:146 Nausodės k.v.

Daikto pagrindinė naudojimo paskirtis: Miškų ūkio

Žemės sklypo naudojimo būdas: Ūkinių miškų sklypai

Žemės sklypo plotas: 13.6611 ha

Miško žemės plotas: 11.0011 ha

Kelių plotas: 0.2204 ha

Vandens telkinių plotas: 0.2332 ha

Kitos žemės plotas: 2.2064 ha

Žemės ūkio naudmenų našumo balas: 1.0

Matavimų tipas: Žemės sklypas suformuotas atliekant kadastrinius matavimus

Indeksuota žemės sklypo vertė: 10091 Eur

Indeksuota miško vertė: 10091 Eur

Indeksuota miško medynų vertė: 7670 Eur

Žemės sklypo vertė: 3111 Eur

Miško žemės ir medynų vertė: 3111 Eur

Miško medynų vertė: 1598 Eur

Vidutinė rinkos vertė: 11660 Eur

Vidutinės rinkos vertės nustatymo data: 2017-02-13

Vidutinės rinkos vertės nustatymo būdas: Masinis vertinimas

Kadastro duomenų nustatymo data: 2017-02-13

3. Daikto priklausiniai iš kito registro: įrašų nėra**4. Nuosavybė:**

4.1.

Nuosavybės teisė

Savininkas: LIETUVOS RESPUBLIKA, a.k. 111105555

Daiktas: žemės sklypas Nr. 4400-4507-4604, aprašytas p. 2.1.

Įregistravimo pagrindas: 2017-03-28 Nacionalinės žemės tarnybos teritorinio skyriaus vedėjo sprendimas Nr. 38SK-328-(14.38.110.)

Įrašas galioja: Nuo 2017-04-13

5. Valstybės ir savivaldybių žemės patikėjimo teisė:

5.1.

Valstybinės žemės patikėjimo teisė

Patikėtinis: Nacionalinė žemės tarnyba prie Žemės ūkio ministerijos, a.k. 188704927

Daiktas: žemės sklypas Nr. 4400-4507-4604, aprašytas p. 2.1.

Įregistravimo pagrindas: 2017-03-28 Nacionalinės žemės tarnybos teritorinio skyriaus vedėjo sprendimas Nr. 38SK-328-(14.38.110.)

Įrašas galioja: Nuo 2017-04-13

6. Kitos daiktinės teisės:

6.1.

Kelio servitutas - teisė važiuoti transporto priemonėmis, naudotis pėsčiųjų taku, varyti galvijas (tarnaujantis)

Daiktas: žemės sklypas Nr. 4400-4507-4604, aprašytas p. 2.1.

575

[registravimo pagrindas: 2017-03-28 Nacionalinės žemės tarnybos teritorinio
skyriaus vedėjo sprendimas Nr. 38SK-328-(14.38.110.)
Plotas: 0.2204 ha
Aprašymas: Plane S
[rašas galioja: Nuo 2017-04-13

7. Juridiniai faktai: įrašų nėra

8. Žymos: įrašų nėra

9. Specialiosios žemės ir miško naudojimo sąlygos:

9.1.

XXVI. Miško naudojimo apribojimai
Daiktas: žemės sklypas Nr. 4400-4507-4604, aprašytas p. 2.1.
[registravimo pagrindas: 2017-03-28 Nacionalinės žemės tarnybos teritorinio
skyriaus vedėjo sprendimas Nr. 38SK-328-(14.38.110.)
Plotas: 11.3865 ha
[rašas galioja: Nuo 2017-04-13

9.2.

XXI. Žemės sklypai, kuriuose įrengtos valstybei
priklausančios melioracijos sistemos bei įrenginiai
Daiktas: žemės sklypas Nr. 4400-4507-4604, aprašytas p. 2.1.
[registravimo pagrindas: 2017-03-28 Nacionalinės žemės tarnybos teritorinio
skyriaus vedėjo sprendimas Nr. 38SK-328-(14.38.110.)
Plotas: 0.2332 ha
[rašas galioja: Nuo 2017-04-13

9.3.

VI. Elektros linijų apsaugos zonos
Daiktas: žemės sklypas Nr. 4400-4507-4604, aprašytas p. 2.1.
[registravimo pagrindas: 2017-03-28 Nacionalinės žemės tarnybos teritorinio
skyriaus vedėjo sprendimas Nr. 38SK-328-(14.38.110.)
Plotas: 1.1856 ha
[rašas galioja: Nuo 2017-04-13

9.4.

II. Kelių apsaugos zonos
Daiktas: žemės sklypas Nr. 4400-4507-4604, aprašytas p. 2.1.
[registravimo pagrindas: 2017-03-28 Nacionalinės žemės tarnybos teritorinio
skyriaus vedėjo sprendimas Nr. 38SK-328-(14.38.110.)
Plotas: 0.0559 ha
[rašas galioja: Nuo 2017-04-13

10. Daikto registravimas ir kadastro žymos:

10.1.

Kadastrinius matavimus atliko (kadastro žyma)
VIRGINIJA IMBRASIENĖ
Daiktas: žemės sklypas Nr. 4400-4507-4604, aprašytas p. 2.1.
[registravimo pagrindas: 2012-04-05 Kvalifikacijos pažymėjimas Nr. 2M-M-1763
2017-02-13 Nekilnojamojo daikto kadastro duomenų byla
[rašas galioja: Nuo 2017-04-13

10.2.

Suformuotas naujas (daikto registravimas)
Daiktas: žemės sklypas Nr. 4400-4507-4604, aprašytas p. 2.1.
[registravimo pagrindas: 2017-03-28 Nacionalinės žemės tarnybos teritorinio
skyriaus vedėjo sprendimas Nr. 38SK-328-(14.38.110.)
[rašas galioja: Nuo 2017-04-13

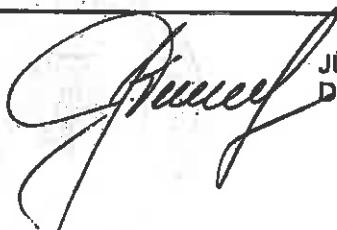
11. Registro pastabos ir nuorodos: įrašų nėra

12. Kita informacija: įrašų nėra

13. Informacija apie duomenų sandoriui tikslinimą: įrašų nėra

2017-04-13 09:08:02

Dokumentą atspausdino
Registratore

 JŪRATĖ
DEVEIKIENĖ



VALSTYBĖS ĮMONĖ REGISTRŲ CENTRAS
Vincos Kudirkos g. 18-3, 03105 Vilnius, tel. (8 5) 2688 262, faks. (8 5) 2688 311, el.p. info@registrucentras.lt

NEKILNOJAMOJO TURTO REGISTRO CENTRINIO DUOMENŲ BANKO IŠRAŠAS

2017-05-17 13:49:19

1. Nekilnojamojo turto registre įregistruotas turtas:

Registro Nr.: 44/2127280

Registro tipas: Žemės sklypas

Sudarymo data: 2017-04-18

Anykščių r. sav., Troškūnų sen., Kirmėllukų k.

Registro tvarkytojas: Valstybės įmonės Registrų centro Utenos filialas

2. Nekilnojamieji daiktai:

2.1.

Žemės sklypas

Anykščių r. sav., Troškūnų sen., Kirmėllukų k.

Unikalus daikto numeris: 4400-4513-0263

Žemės sklypo kadastro numeris ir kadastro

vietovės pavadinimas: 3448/0002:148 Nausodės k.v.

Daikto pagrindinė naudojimo paskirtis: Miškų ūkio

Žemės sklypo naudojimo būdas: Ūkinių miškų sklypai

Žemės sklypo plotas: 10.5133 ha

Miško žemės plotas: 7.6018 ha

Kelių plotas: 0.4112 ha

Kitos žemės plotas: 2.5003 ha

Žemės ūkio naudmenų našumo balas: 1.0

Matavimų tipas: Žemės sklypas suformuotas atliekant kadastrinius matavimus

Indeksuota žemės sklypo vertė: 5534 Eur

Indeksuota miško vertė: 5534 Eur

Indeksuota miško medynų vertė: 4277 Eur

Žemės sklypo vertė: 1677 Eur

Miško žemės ir medynų vertė: 1677 Eur

Miško medynų vertė: 891 Eur

Vidutinė rinkos vertė: 7807 Eur

Vidutinės rinkos vertės nustatymo data: 2017-02-20

Vidutinės rinkos vertės nustatymo būdas: Masinis vertinimas

Kadastro duomenų nustatymo data: 2017-02-20

3. Daikto priklausiniai iš kito registro: įrašų nėra

4. Nuosavybė:

4.1.

Nuosavybės teisė

Savininkas: LIETUVOS RESPUBLIKA, a.k. 111105555

Daiktas: žemės sklypas Nr. 4400-4513-0263, aprašytas p. 2.1.

Įregistravimo pagrindas: 2017-03-29 Nacionalinės žemės tarnybos teritorinio skyriaus vedėjo sprendimas Nr. 38SK-336-(14.38.110.)

Įrašas galioja: Nuo 2017-05-17

5. Valstybės ir savivaldybių žemės patikėjimo teisė:

5.1.

Valstybinės žemės patikėjimo teisė

Patikėtinis: Nacionalinė žemės tarnyba prie Žemės ūkio ministerijos, a.k. 188704927

Daiktas: žemės sklypas Nr. 4400-4513-0263, aprašytas p. 2.1.

Įregistravimo pagrindas: 2017-03-29 Nacionalinės žemės tarnybos teritorinio skyriaus vedėjo sprendimas Nr. 38SK-336-(14.38.110.)

Įrašas galioja: Nuo 2017-05-17

6. Kitos daiktinės teisės:

6.1.

Servitutas - teisė ribotai naudotis sklypo dalimi kitais tikslais (visuomenės poreikiams, tarnaujantis)

Daiktas: žemės sklypas Nr. 4400-4513-0263, aprašytas p. 2.1.

Įregistravimo pagrindas:

2017-03-29 Nacionalinės žemės tarnybos teritorinio

skyriaus vedėjo sprendimas Nr. 38SK-336-(14.38.110.)
Plotas: 0.1463 ha
Aprašymas: Servitutas paž. simboliu "S"
Įrašas galioja: Nuo 2017-05-17

6.2.

Kelio servitutas - teisė važiuoti transporto priemonėmis,
naudotis pėsčiųjų taku, varyti galvijas (tarnaujantis)
Daiktas: žemės sklypas Nr. 4400-4513-0263, aprašytas p. 2.1.
Įregistravimo pagrindas: 2017-03-29 Asmens prašymas Nr. 38SD-1123-(14.38.7.)
Plotas: 0.4112 ha
Aprašymas: Servitutas paž. simboliu "S1"
Įrašas galioja: Nuo 2017-05-17

7. Juridiniai faktai: įrašų nėra

8. Žymos: įrašų nėra

9. Specialiosios žemės ir miško naudojimo sąlygos:

9.1.

XXIX. Paviršinio vandens telkinių pakrantės apsaugos
juostos
Daiktas: žemės sklypas Nr. 4400-4513-0263, aprašytas p. 2.1.
Įregistravimo pagrindas: 2017-03-29 Nacionalinės žemės tarnybos teritorinio
skyriaus vedėjo sprendimas Nr. 38SK-336-(14.38.110.)
Plotas: 0.1463 ha
Įrašas galioja: Nuo 2017-05-17

9.2.

XXIX. Paviršinio vandens telkinių apsaugos zonos
Daiktas: žemės sklypas Nr. 4400-4513-0263, aprašytas p. 2.1.
Įregistravimo pagrindas: 2017-03-29 Nacionalinės žemės tarnybos teritorinio
skyriaus vedėjo sprendimas Nr. 38SK-336-(14.38.110.)
Plotas: 3.2643 ha
Įrašas galioja: Nuo 2017-05-17

9.3.

XXVI. Miško naudojimo apribojimai
Daiktas: žemės sklypas Nr. 4400-4513-0263, aprašytas p. 2.1.
Įregistravimo pagrindas: 2017-03-29 Nacionalinės žemės tarnybos teritorinio
skyriaus vedėjo sprendimas Nr. 38SK-336-(14.38.110.)
Plotas: 7.6018 ha
Įrašas galioja: Nuo 2017-05-17

10. Daikto registravimas ir kadastro žymos:

10.1.

Suformuotas naujas (daikto registravimas)
Daiktas: žemės sklypas Nr. 4400-4513-0263, aprašytas p. 2.1.
Įregistravimo pagrindas: 2017-03-29 Nacionalinės žemės tarnybos teritorinio
skyriaus vedėjo sprendimas Nr. 38SK-336-(14.38.110.)
Įrašas galioja: Nuo 2017-05-17

10.2.

Kadastrinius matavimus atliko (kadastro žyma)
VIRGINIJA IMBRASIENĖ
Daiktas: žemės sklypas Nr. 4400-4513-0263, aprašytas p. 2.1.
Įregistravimo pagrindas: 2012-04-05 Kvalifikacijos pažymėjimas Nr. 2M-M-1763
2017-02-20 Nekilnojamojo daikto kadastro duomenų byla
Įrašas galioja: Nuo 2017-05-17



11. Registro pastabos ir nuorodos: įrašų nėra

12. Kita informacija: įrašų nėra

13. Informacija apie duomenų sandoriui tikslinimą: įrašų nėra

2017-05-17 13:49:19

Dokumentą atspausdino
Registratore

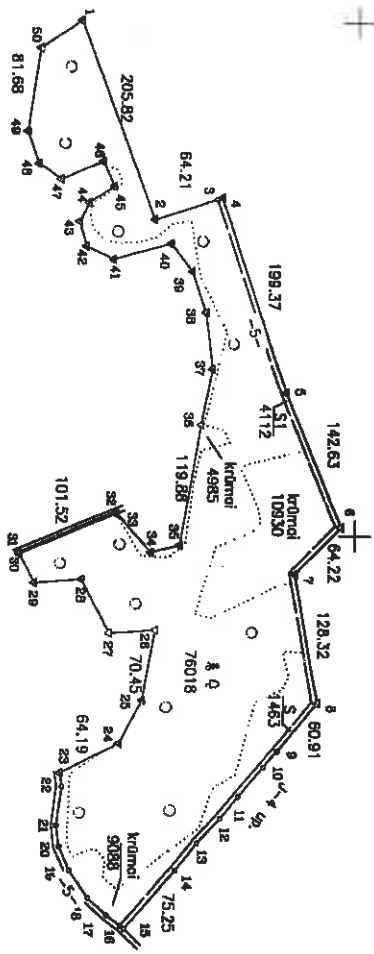



REGINA
KIAUŠIENĖ

675



ZĒMĒS SKĻĀPO PLĀNAS M 1:5000 Skļāpo plātas 105133 m²



28161500

Liniju atzīmējumi lentelē	
3-4	28-29
5,00	32,10
21,06	30,31
32,33	2,51
37,34	50,09
34,35	28,73
27,71	55,82
33,67	55,35
33,92	42,31
3,01	35,86
16,26	35,86
25,15	38,13
32,12	41,42
25,26	28,86
20,81	24,74
38,87	20,61
13,58	28,03
47,48	28,28
44,71	44,50
58,92	28,22
	33,45
	48,49
	48,28

Kadastre	Valsts	Reģistrs	Valsts	atpakaļ
Zemes atpakaļskaitļa Nr.	3	4	0	0
	0	0	0	2
				148

Valsts, zemes Nr.	Reģistrs
Reģistrs (zemes)	Reģistrs
Reģistrs (zemes)	Reģistrs
Reģistrs (zemes)	Reģistrs
Reģistrs (zemes)	Reģistrs

Grēķis	Grēķis zemes atpakaļskaitļa Nr.	Reģistrs
1-2-3-4	3448/0002-38	GL
4-5	3448/0002-23	UAB "Kamēls"
5-6		VZ
6-7	3448/0002-83	Vadlīgums
7-8	3448/0002-94	Vadlīgums
8-15		1-4 up
15-23		5 metru platība
23-50-1	3448/0002-29	GL

Su pabeigšanas ziņojums zemes atpakaļskaitļa Nr. 288 m
12 mēn. 21. d. zemes atpakaļskaitļa pabeigšanas ziņojums Nr. 1, kuru izstrādājis pats autors.
Zemes atpakaļskaitlis (zemes atpakaļskaitlis)
V. Arņiševs (zemes atpakaļskaitlis)
S. K. K. (zemes atpakaļskaitlis)
A. V. (zemes atpakaļskaitlis)

1. Arņiševs
S. K. K.
A. V.



Mēģinājuma ziņojums par zemes atpakaļskaitli
Pabeigšanas ziņojums
SUDKONTA
A. V. (zemes atpakaļskaitlis)

UAB "ANYŠČU MATINĀKAS"
1. Reģistrs Nr. 4-8, Arņiševs 17-2014

Pabeigšanas ziņojums	Valsts, zemes	Datums
Arņiševs	Valsts, zemes	2017-08-01
Arņiševs	Valsts, zemes	2017-08-01
Arņiševs	Valsts, zemes	2017-08-01

580



VALSTYBĖS ĮMONĖ REGISTRŲ CENTRAS

Vincio Kudirkos g. 18-3, 03105 Vilnius, tel. (8 5) 2688 262, faks. (8 5) 2688 311, el.p. info@registrucentras.lt

NEKILNOJAMOJO TURTO REGISTRO CENTRINIO DUOMENŲ BANKO IŠRAŠAS

2017-05-17 14:36:35

1. Nekilnojamojo turto registre įregistruotas turtas:

Registro Nr.: 44/2133944

Registro tipas: Žemės sklypas

Sudarymo data: 2017-05-10

Anykščių r. sav., Troškūnų sen., Skauradų k.

Registro tvarkytojas: Valstybės įmonės Registrų centro Utenos filialas

2. Nekilnojamieji daiktai:

2.1.

Žemės sklypas

Anykščių r. sav., Troškūnų sen., Skauradų k.

Unikalus daikto numeris: 4400-4525-9070

Žemės sklypo kadastro numeris ir kadastro

vietovės pavadinimas: 3448/0002:150 Nausodės k.v.

Daikto pagrindinė naudojimo paskirtis: Miškų ūkio

Žemės sklypo naudojimo būdas: Ūkinų miškų sklypai

Žemės sklypo plotas: 27.8020 ha

Miško žemės plotas: 25.3439 ha

Kelių plotas: 0.7229 ha

Vandens telkinių plotas: 0.7807 ha

Kitos žemės plotas: 0.9745 ha

Žemės ūkio naudmenų našumo balas: 1.0

Matavimų tipas: Žemės sklypas suformuotas atliekant kadastrinius matavimus

Indeksuota žemės sklypo vertė: 26299 Eur

Indeksuota miško vertė: 26299 Eur

Indeksuota miško medynų vertė: 20659 Eur

Žemės sklypo vertė: 7829 Eur

Miško žemės ir medynų vertė: 7829 Eur

Miško medynų vertė: 4304 Eur

Vidutinė rinkos vertė: 27679 Eur

Vidutinės rinkos vertės nustatymo data: 2017-03-03

Vidutinės rinkos vertės nustatymo būdas: Masinis vertinimas

Kadastro duomenų nustatymo data: 2017-04-10

3. Daikto priklausiniai iš kito registro: įrašų nėra**4. Nuosavybė:**

4.1.

Nuosavybės teisė

Savininkas: LIETUVOS RESPUBLIKA, a.k. 111105555

Daiktas: žemės sklypas Nr. 4400-4525-9070, aprašytas p. 2.1.

Įregistravimo pagrindas: 2017-04-25 Nacionalinės žemės tarnybos teritorinio skyriaus vedėjo sprendimas Nr. 38SK-419-(14.38.110.)

Įrašas galioja: Nuo 2017-05-17

5. Valstybės ir savivaldybių žemės patikėjimo teisė:

5.1.

Valstybinės žemės patikėjimo teisė

Patikėtinis: Nacionalinė žemės tarnyba prie Žemės ūkio ministerijos, a.k. 188704927

Daiktas: žemės sklypas Nr. 4400-4525-9070, aprašytas p. 2.1.

Įregistravimo pagrindas: 2017-04-25 Nacionalinės žemės tarnybos teritorinio skyriaus vedėjo sprendimas Nr. 38SK-419-(14.38.110.)

Įrašas galioja: Nuo 2017-05-17

6. Kitos daiktinės teisės:

6.1.

Kelio servitutas - teisė važiuoti transporto priemonėmis, naudotis pėsčiųjų taku, varyti galvijus (tarnaujantis)

Daiktas: žemės sklypas Nr. 4400-4525-9070, aprašytas p. 2.1.

581

[registravimo pagrindas: 2017-04-25 Nacionalinės žemės tarnybos teritorinio skyriaus vedėjo sprendimas Nr. 38SK-419-(14.38.110.)

Plotas: 0.2332 ha

Aprašymas: Servitutas paž. simboliu "S3"

[rašas galioja: Nuo 2017-05-17

6.2.

Kello servitutas - teisė važiuoti transporto priemonėmis, naudotis pėsčiųjų taku, varyti galvijus (tarnaujantis)

Daiktas: žemės sklypas Nr. 4400-4525-9070, aprašytas p. 2.1.

[registravimo pagrindas: 2017-04-25 Nacionalinės žemės tarnybos teritorinio skyriaus vedėjo sprendimas Nr. 38SK-419-(14.38.110.)

Plotas: 0.4897 ha

Aprašymas: Servitutas paž. simboliu "S2"

[rašas galioja: Nuo 2017-05-17

6.3.

Servitutas - teisė ribotai naudotis sklypo dalimi kitais tikslais (visuomenės poreikiams, tarnaujantis)

Daiktas: žemės sklypas Nr. 4400-4525-9070, aprašytas p. 2.1.

[registravimo pagrindas: 2017-04-25 Nacionalinės žemės tarnybos teritorinio skyriaus vedėjo sprendimas Nr. 38SK-419-(14.38.110.)

Plotas: 0.2834 ha

Aprašymas: Servitutas paž. simboliu "S1"

[rašas galioja: Nuo 2017-05-17

6.4.

Servitutas - teisė ribotai naudotis sklypo dalimi kitais tikslais (visuomenės poreikiams, tarnaujantis)

Daiktas: žemės sklypas Nr. 4400-4525-9070, aprašytas p. 2.1.

[registravimo pagrindas: 2017-04-25 Nacionalinės žemės tarnybos teritorinio skyriaus vedėjo sprendimas Nr. 38SK-419-(14.38.110.)

Plotas: 0.2399 ha

Aprašymas: Servitutas paž. simboliu "S"

[rašas galioja: Nuo 2017-05-17

7. Juridiniai faktai: įrašų nėra

8. Žymos: įrašų nėra

9. Specialiosios žemės ir miško naudojimo sąlygos:

9.1.

XXIX. Paviršinio vandens telkinių apsaugos zonos ir pakrantės apsaugos juostos

Daiktas: žemės sklypas Nr. 4400-4525-9070, aprašytas p. 2.1.

[registravimo pagrindas: 2017-04-25 Nacionalinės žemės tarnybos teritorinio skyriaus vedėjo sprendimas Nr. 38SK-419-(14.38.110.)

Plotas: 0.5233 ha

[rašas galioja: Nuo 2017-05-17

9.2.

XXVII. Saugotini želdiniai (medžiai ir krūmai), augantys ne miškų ūkio paskirties žemėje

Daiktas: žemės sklypas Nr. 4400-4525-9070, aprašytas p. 2.1.

[registravimo pagrindas: 2017-04-25 Nacionalinės žemės tarnybos teritorinio skyriaus vedėjo sprendimas Nr. 38SK-419-(14.38.110.)

Plotas: 0.9442 ha

[rašas galioja: Nuo 2017-05-17

9.3.

XXVI. Miško naudojimo apribojimai

Daiktas: žemės sklypas Nr. 4400-4525-9070, aprašytas p. 2.1.

[registravimo pagrindas: 2017-04-25 Nacionalinės žemės tarnybos teritorinio skyriaus vedėjo sprendimas Nr. 38SK-419-(14.38.110.)

Plotas: 25.3439 ha

[rašas galioja: Nuo 2017-05-17

10. Daikto registravimas ir kadastro žymos:

10.1.

Suformuotas naujas (daikto registravimas)

Daiktas: žemės sklypas Nr. 4400-4525-9070, aprašytas p. 2.1.

[registravimo pagrindas: 2017-04-25 Nacionalinės žemės tarnybos teritorinio skyriaus vedėjo sprendimas Nr. 38SK-419-(14.38.110.)

Įrašas galioja: Nuo 2017-05-17

10.2.

Kadastrinius matavimus atliko (kadastro žyma)
VIRGINIJA IMBRASIENĖ

Daiktas: žemės sklypas Nr. 4400-4525-9070, aprašytas p. 2.1.

Įregistravimo pagrindas: 2012-04-05 Kvalifikacijos pažymėjimas Nr. 2M-M-1763

2017-04-10 Nekilnojamojo daikto kadastro duomenų byla

Įrašas galioja: Nuo 2017-05-17

11. Registro pastabos ir nuorodos: įrašų nėra

12. Kita Informacija: įrašų nėra

13. Informacija apie duomenų sandoriui tikslinimą: įrašų nėra

2017-05-17 14:36:35

Dokumentą atspausdino
Registratore



REGINA
KIAUŠIENĖ



VALSTYBĖS ĮMONĖ REGISTRŲ CENTRAS

Vinco Kudirkos g. 18-3, 03105 Vilnius, tel. (8 5) 2688 262, faks. (8 5) 2688 311, el.p. info@registrucentras.lt

584

NEKILNOJAMOJO TURTO REGISTRO CENTRINIO DUOMENŲ BANKO IŠRAŠAS

2017-08-08 09:19:17

1. Nekilnojamojo turto registre įregistruotas turtas:

Registro Nr.: 44/2137936

Registro tipas: Žemės sklypas

Sudarymo data: 2017-05-29

Anykščių r. sav., Troškūnų sen., Skauradų k.

Registro tvarkytojas: Valstybės įmonės Registrų centro Utenos filialas

2. Nekilnojamieji daiktai:

2.1.

Žemės sklypas

Anykščių r. sav., Troškūnų sen., Skauradų k.

Unikalus daikto numeris: 4400-4576-8190

Žemės sklypo kadastro numeris ir kadastro

vietovės pavadinimas: 3448/0002:151 Nausodės k.v.

Daikto pagrindinė naudojimo paskirtis: Miškų ūkio

Žemės sklypo naudojimo būdas: Ūkinių miškų sklypai

Žemės sklypo plotas: 131.7538 ha

Miško žemės plotas: 98.5867 ha

Kelių plotas: 0.8164 ha

Vandens telkinių plotas: 0.3751 ha

Kitos žemės plotas: 31.9756 ha

Žemės ūkio naudmenų našumo balas: 1.0

Matavimų tipas: Žemės sklypas suformuotas atliekant kadastrinius matavimus

Indeksuota žemės sklypo vertė: 85389 Eur

Indeksuota miško vertė: 85389 Eur

Indeksuota miško medynų vertė: 71640 Eur

Žemės sklypo vertė: 23518 Eur

Miško žemės ir medynų vertė: 23518 Eur

Miško medynų vertė: 14925 Eur

Vidutinė rinkos vertė: 99840 Eur

Vidutinės rinkos vertės nustatymo data: 2017-04-03

Vidutinės rinkos vertės nustatymo būdas: Masinis vertinimas

Kadastro duomenų nustatymo data: 2017-04-30

3. Daikto priklausiniai iš kito registro: įrašų nėra

4. Nuosavybė:

4.1.

Nuosavybės teisė

Savininkas: LIETUVOS RESPUBLIKA, a.k. 111105555

Daiktas: žemės sklypas Nr. 4400-4576-8190, aprašytas p. 2.1.

Įregistravimo pagrindas: 2017-05-17 Nacionalinės žemės tarnybos teritorinio skyriaus vedėjo sprendimas Nr. 38SK-486-(14.38.110.)

Įrašas galioja: Nuo 2017-08-08

5. Valstybės ir savivaldybių žemės patikėjimo teisė:

5.1.

Valstybinė žemės patikėjimo teisė

Patikėtinis: Nacionalinė žemės tarnyba prie Žemės ūkio ministerijos, a.k. 188704927

Daiktas: žemės sklypas Nr. 4400-4576-8190, aprašytas p. 2.1.

Įregistravimo pagrindas: 2017-05-17 Nacionalinės žemės tarnybos teritorinio skyriaus vedėjo sprendimas Nr. 38SK-486-(14.38.110.)

Įrašas galioja: Nuo 2017-08-08

6. Kitos daiktinės teisės:

6.1.

Kelio servitutas - teisė važiuoti transporto priemonėmis, naudotis pėsčiųjų taku, varyti galvijus (tarnaujantis)

Daiktas: žemės sklypas Nr. 4400-4576-8190, aprašytas p. 2.1.

585

[registravimo pagrindas: 2017-05-17 Nacionalinės žemės tarnybos teritorinio
skyriaus vedėjo sprendimas Nr. 38SK-486-(14.38.110.)
Plotas: 0.8164 ha
Aprašymas: Servitutas paž. simboliu "S1"
[rašas galioja: Nuo 2017-08-08

- 6.2. Servitutas - teisė ribotai naudotis sklypo dalimi kitais
tikslais (visuomenės poreikiams, tamaujantis)
Daiktas: žemės sklypas Nr. 4400-4576-8190, aprašytas p. 2.1.
[registravimo pagrindas: 2017-05-17 Nacionalinės žemės tarnybos teritorinio
skyriaus vedėjo sprendimas Nr. 38SK-486-(14.38.110.)
Plotas: 1.0236 ha
Aprašymas: Servitutas paž. simboliu "S"
[rašas galioja: Nuo 2017-08-08

7. Juridiniai faktai: [rašų nėra]

8. Žymos: [rašų nėra]

9. Specialiosios žemės ir miško naudojimo sąlygos:

- 9.1. XXIX1. Žuvininkystės tvenkinių apsaugos juostos
Daiktas: žemės sklypas Nr. 4400-4576-8190, aprašytas p. 2.1.
[registravimo pagrindas: 2017-05-17 Nacionalinės žemės tarnybos teritorinio
skyriaus vedėjo sprendimas Nr. 38SK-486-(14.38.110.)
Plotas: 1.0236 ha
[rašas galioja: Nuo 2017-08-08
- 9.2. XXIX. Paviršinio vandens telkinių apsaugos zonos
Daiktas: žemės sklypas Nr. 4400-4576-8190, aprašytas p. 2.1.
[registravimo pagrindas: 2017-05-17 Nacionalinės žemės tarnybos teritorinio
skyriaus vedėjo sprendimas Nr. 38SK-486-(14.38.110.)
Plotas: 18.6066 ha
[rašas galioja: Nuo 2017-08-08
- 9.3. XXX. Pelkės ir šaltiniai
Daiktas: žemės sklypas Nr. 4400-4576-8190, aprašytas p. 2.1.
[registravimo pagrindas: 2017-05-17 Nacionalinės žemės tarnybos teritorinio
skyriaus vedėjo sprendimas Nr. 38SK-486-(14.38.110.)
Plotas: 26.0104 ha
[rašas galioja: Nuo 2017-08-08
- 9.4. XXVI. Miško naudojimo apribojimai
Daiktas: žemės sklypas Nr. 4400-4576-8190, aprašytas p. 2.1.
[registravimo pagrindas: 2017-05-17 Nacionalinės žemės tarnybos teritorinio
skyriaus vedėjo sprendimas Nr. 38SK-486-(14.38.110.)
Plotas: 98.5867 ha
[rašas galioja: Nuo 2017-08-08
- 9.5. II. Kelių apsaugos zonos
Daiktas: žemės sklypas Nr. 4400-4576-8190, aprašytas p. 2.1.
[registravimo pagrindas: 2017-05-17 Nacionalinės žemės tarnybos teritorinio
skyriaus vedėjo sprendimas Nr. 38SK-486-(14.38.110.)
Plotas: 0.1165 ha
[rašas galioja: Nuo 2017-08-08

10. Daikto registravimas ir kadastro žymos:

- 10.1. Suformuotas naujas (daikto registravimas)
Daiktas: žemės sklypas Nr. 4400-4576-8190, aprašytas p. 2.1.
[registravimo pagrindas: 2017-05-17 Nacionalinės žemės tarnybos teritorinio
skyriaus vedėjo sprendimas Nr. 38SK-486-(14.38.110.)
[rašas galioja: Nuo 2017-08-08
- 10.2. Kadastrinius matavimus atliko (kadastro žyma)
VIRGINIJA IMBRASIENĖ
Daiktas: žemės sklypas Nr. 4400-4576-8190, aprašytas p. 2.1.
[registravimo pagrindas: 2012-04-05 Kvalifikacijos pažymėjimas Nr. 2M-M-1763
2017-04-30 Nekilnojamojo daikto kadastro duomenų byla

586

Jrašas galioja: Nuo 2017-08-08

11. Registro pastabos ir nuorodos: įrašų nėra

12. Kita informacija: įrašų nėra

13. Informacija apie duomenų sandoriui tikslinimą: įrašų nėra

2017-08-08 09:19:17

Dokumentą atspausdino
Registratore



REGINA
KIAUŠIENĖ

Sklypo plotas 1317538 m²



blokas	skliras
--------	---------

2

Pasta buns



Unit	analogous	identical
Proteinase		Alkaline

[illegible][illegible]

10



VALSTYBĖS ĮMONĖ REGISTRŲ CENTRAS

Vincio Kudirkos g. 18-3, 03105 Vilnius, tel. (8 5) 2688 262, faks. (8 5) 2688 311, el.p. info@registrucentras.lt

NEKILNOJAMOJO TURTO REGISTRO CENTRINIO DUOMENŲ BANKO IŠRAŠAS

2017-06-01 13:13:57

1. Nekilnojamojo turto registre įregistruotas turtas:

Registro Nr.: 44/2138132

Registro tipas: Žemės sklypas

Sudarymo data: 2017-05-30

Anykščių r. sav., Troškūnų sen., Kirmėlių k.

Registro tvarkytojas: Valstybės įmonės Registrų centro Utenos filialas

2. Nekilnojamieji daiktai:

2.1.

Žemės sklypas

Anykščių r. sav., Troškūnų sen., Kirmėlių k.

Unikalus daikto numeris: 4400-4549-5114

Žemės sklypo kadastro numeris ir kadastro

vietovės pavadinimas: 3448/0002:153 Nausodės k.v.

Daikto pagrindinė naudojimo paskirtis: Miškų ūkio

Žemės sklypo naudojimo būdas: Ūkinių miškų sklypai

Žemės sklypo plotas: 36.3485 ha

Miško žemės plotas: 24.8128 ha

Kelių plotas: 0.7455 ha

Vandens telkinių plotas: 0.2814 ha

Kitos žemės plotas: 10.7090 ha

Žemės ūkio naudmenų našumo balas: 1.0

Matavimų tipas: Žemės sklypas suformuotas atliekant kadastrinius matavimus

Indeksuota žemės sklypo vertė: 22696 Eur

Indeksuota miško vertė: 22696 Eur

Indeksuota miško medynų vertė: 17318 Eur

Žemės sklypo vertė: 6969 Eur

Miško žemės ir medynų vertė: 6969 Eur

Miško medynų vertė: 3608 Eur

Vidutinė rinkos vertė: 27218 Eur

Vidutinės rinkos vertės nustatymo data: 2017-03-24

Vidutinės rinkos vertės nustatymo būdas: Masinis vertinimas

Kadastro duomenų nustatymo data: 2017-03-07

3. Daikto priklausiniai iš kito registro: įrašų nėra**4. Nuosavybė:**

4.1.

Nuosavybės teisė

Savininkas: LIETUVOS RESPUBLIKA, a.k. 111105555

Daiktas: žemės sklypas Nr. 4400-4549-5114, aprašytas p. 2.1.

Įregistravimo pagrindas: 2017-05-03 Nacionalinės žemės tarnybos teritorinio skyriaus vedėjo sprendimas Nr. 38SK-437-(14.38.110.)

Įrašas galioja: Nuo 2017-06-01

5. Valstybės ir savivaldybių žemės patikėjimo teisė:

5.1.

Valstybinė žemės patikėjimo teisė

Patikėtinis: Nacionalinė žemės tarnyba prie Žemės ūkio ministerijos, a.k. 188704927

Daiktas: žemės sklypas Nr. 4400-4549-5114, aprašytas p. 2.1.

Įregistravimo pagrindas: 2017-05-03 Nacionalinės žemės tarnybos teritorinio skyriaus vedėjo sprendimas Nr. 38SK-437-(14.38.110.)

Įrašas galioja: Nuo 2017-06-01

6. Kitos daiktinės teisės:

6.1.

Kello servitutas - teisė važiuoti transporto priemonėmis, naudotis pėsčiųjų taku, varyti galvijus (tarnaujantis)

Daiktas: žemės sklypas Nr. 4400-4549-5114, aprašytas p. 2.1.

[registravimo pagrindas: 2017-05-03 Nacionalinės žemės tarnybos teritorinio skyriaus vedėjo sprendimas Nr. 38SK-437-(14.38.110.)

Plotas: 0.4079 ha

Aprašymas: Plane S4

[rašas galioja: Nuo 2017-06-01

6.2.

Kelio servitutas - teisė važiuoti transporto priemonėmis, naudotis pėsčiųjų taku, varyti galvijas (tarnaujantis)

Daiktas: žemės sklypas Nr. 4400-4549-5114, aprašytas p. 2.1.

[registravimo pagrindas: 2017-05-03 Nacionalinės žemės tarnybos teritorinio skyriaus vedėjo sprendimas Nr. 38SK-437-(14.38.110.)

Plotas: 0.2356 ha

Aprašymas: Plane S3

[rašas galioja: Nuo 2017-06-01

6.3.

Kelio servitutas - teisė važiuoti transporto priemonėmis, naudotis pėsčiųjų taku, varyti galvijas (tarnaujantis)

Daiktas: žemės sklypas Nr. 4400-4549-5114, aprašytas p. 2.1.

[registravimo pagrindas: 2017-05-03 Nacionalinės žemės tarnybos teritorinio skyriaus vedėjo sprendimas Nr. 38SK-437-(14.38.110.)

Plotas: 0.102 ha

Aprašymas: Plane S2

[rašas galioja: Nuo 2017-06-01

6.4.

Servitutas - teisė ribotai naudotis sklypo dalimi kitais tikslais (visuomenės poreikiams, tarnaujantis)

Daiktas: žemės sklypas Nr. 4400-4549-5114, aprašytas p. 2.1.

[registravimo pagrindas: 2017-05-03 Nacionalinės žemės tarnybos teritorinio skyriaus vedėjo sprendimas Nr. 38SK-437-(14.38.110.)

Plotas: 0.1781 ha

Aprašymas: Plane S1

[rašas galioja: Nuo 2017-06-01

6.5.

Servitutas - teisė ribotai naudotis sklypo dalimi kitais tikslais (visuomenės poreikiams, tarnaujantis)

Daiktas: žemės sklypas Nr. 4400-4549-5114, aprašytas p. 2.1.

[registravimo pagrindas: 2017-05-03 Nacionalinės žemės tarnybos teritorinio skyriaus vedėjo sprendimas Nr. 38SK-437-(14.38.110.)

Plotas: 0.0839 ha

Aprašymas: Plane S

[rašas galioja: Nuo 2017-06-01

7. Juridiniai faktai: įrašų nėra

8. Žymos: įrašų nėra

9. Specialiosios žemės ir miško naudojimo sąlygos:

9.1.

XXIX. Paviršinio vandens telkinių apsaugos juostos

Daiktas: žemės sklypas Nr. 4400-4549-5114, aprašytas p. 2.1.

[registravimo pagrindas: 2017-05-03 Nacionalinės žemės tarnybos teritorinio skyriaus vedėjo sprendimas Nr. 38SK-437-(14.38.110.)

Plotas: 0.262 ha

[rašas galioja: Nuo 2017-06-01

9.2.

XXIX. Paviršinio vandens telkinių apsaugos zonos

Daiktas: žemės sklypas Nr. 4400-4549-5114, aprašytas p. 2.1.

[registravimo pagrindas: 2017-05-03 Nacionalinės žemės tarnybos teritorinio skyriaus vedėjo sprendimas Nr. 38SK-437-(14.38.110.)

Plotas: 5.1524 ha

[rašas galioja: Nuo 2017-06-01

9.3.

XXVI. Miško naudojimo apribojimai

Daiktas: žemės sklypas Nr. 4400-4549-5114, aprašytas p. 2.1.

[registravimo pagrindas: 2017-05-03 Nacionalinės žemės tarnybos teritorinio skyriaus vedėjo sprendimas Nr. 38SK-437-(14.38.110.)

Plotas: 23.9224 ha

590

[rašas galioja: Nuo 2017-06-01

10. Daikto registravimas ir kadastro žymos:

10.1.

Kadastrinius matavimus atliko (kadastro žyma)

VIRGINIJA IMBRASIENĖ

Daiktas: žemės sklypas Nr. 4400-4549-5114, aprašytas p. 2.1.

[registravimo pagrindas: 2012-04-05 Kvalifikacijos pažymėjimas Nr. 2M-M-1763

2017-04-19 Nekilnojamojo daikto kadastro duomenų byla

[rašas galioja: Nuo 2017-06-01

10.2.

Suformuotas naujas (daikto registravimas)

Daiktas: žemės sklypas Nr. 4400-4549-5114, aprašytas p. 2.1.

[registravimo pagrindas: 2017-05-03 Nacionalinės žemės tarnybos teritorinio

skyriaus vedėjo sprendimas Nr. 38SK-437-(14.38.110.)

[rašas galioja: Nuo 2017-06-01


11. Registro pastabos ir nuorodos: įrašų nėra

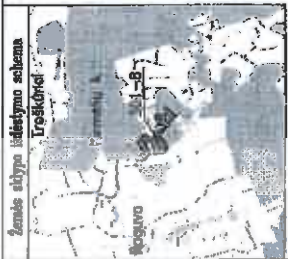
12. Kita informacija: įrašų nėra

13. Informacija apie duomenų sandoriui tikslinimą: įrašų nėra

2017-06-01 13:13:57

Dokumentą atspausdino
Registratore

 JÜRATĖ
DEVEIKIENĖ



ŽEMĖS SKLYPO PLANAS M 1:5000
Sklypo plotas 363485 m²

Linijiniai atstaičiai	Atstaičiai
1-2	1.87
2-3	1.14
3-4	1.14
4-5	1.14
5-6	1.14
6-7	1.14
7-8	1.14
8-9	1.14
9-10	1.14
10-11	1.14
11-12	1.14
12-13	1.14
13-14	1.14
14-15	1.14
15-16	1.14
16-17	1.14
17-18	1.14
18-19	1.14
19-20	1.14
20-21	1.14
21-22	1.14
22-23	1.14
23-24	1.14
24-25	1.14
25-26	1.14
26-27	1.14
27-28	1.14
28-29	1.14
29-30	1.14
30-31	1.14
31-32	1.14
32-33	1.14
33-34	1.14
34-35	1.14
35-36	1.14
36-37	1.14
37-38	1.14
38-39	1.14
39-40	1.14
40-41	1.14
41-42	1.14
42-43	1.14
43-44	1.14
44-45	1.14
45-46	1.14
46-47	1.14
47-48	1.14
48-49	1.14
49-50	1.14
50-51	1.14
51-52	1.14
52-53	1.14
53-54	1.14
54-55	1.14
55-56	1.14
56-57	1.14
57-58	1.14
58-59	1.14
59-60	1.14
60-61	1.14
61-62	1.14
62-63	1.14
63-64	1.14
64-65	1.14
65-66	1.14
66-67	1.14
67-68	1.14
68-69	1.14
69-70	1.14
70-71	1.14
71-72	1.14
72-73	1.14
73-74	1.14
74-75	1.14
75-76	1.14
76-77	1.14
77-78	1.14
78-79	1.14
79-80	1.14
80-81	1.14
81-82	1.14
82-83	1.14
83-84	1.14
84-85	1.14
85-86	1.14
86-87	1.14
87-88	1.14
88-89	1.14
89-90	1.14
90-91	1.14
91-92	1.14
92-93	1.14
93-94	1.14
94-95	1.14
95-96	1.14
96-97	1.14
97-98	1.14
98-99	1.14
99-100	1.14
100-101	1.14
101-102	1.14
102-103	1.14
103-104	1.14
104-105	1.14
105-106	1.14
106-107	1.14
107-108	1.14
108-109	1.14
109-110	1.14
110-111	1.14
111-112	1.14
112-113	1.14
113-114	1.14
114-115	1.14
115-116	1.14
116-117	1.14
117-118	1.14
118-119	1.14
119-120	1.14
120-121	1.14
121-122	1.14
122-123	1.14
123-124	1.14
124-125	1.14
125-126	1.14
126-127	1.14
127-128	1.14
128-129	1.14
129-130	1.14
130-131	1.14
131-132	1.14
132-133	1.14
133-134	1.14
134-135	1.14
135-136	1.14
136-137	1.14
137-138	1.14
138-139	1.14
139-140	1.14
140-141	1.14
141-142	1.14
142-143	1.14
143-144	1.14
144-145	1.14
145-146	1.14
146-147	1.14
147-148	1.14
148-149	1.14
149-150	1.14
150-151	1.14
151-152	1.14
152-153	1.14
153-154	1.14
154-155	1.14
155-156	1.14
156-157	1.14
157-158	1.14
158-159	1.14
159-160	1.14
160-161	1.14
161-162	1.14
162-163	1.14
163-164	1.14
164-165	1.14
165-166	1.14
166-167	1.14
167-168	1.14
168-169	1.14
169-170	1.14
170-171	1.14
171-172	1.14
172-173	1.14
173-174	1.14
174-175	1.14
175-176	1.14
176-177	1.14
177-178	1.14
178-179	1.14
179-180	1.14
180-181	1.14
181-182	1.14
182-183	1.14
183-184	1.14
184-185	1.14
185-186	1.14
186-187	1.14
187-188	1.14
188-189	1.14
189-190	1.14
190-191	1.14
191-192	1.14
192-193	1.14
193-194	1.14
194-195	1.14
195-196	1.14
196-197	1.14
197-198	1.14
198-199	1.14
199-200	1.14
200-201	1.14
201-202	1.14
202-203	1.14
203-204	1.14
204-205	1.14
205-206	1.14
206-207	1.14
207-208	1.14
208-209	1.14
209-210	1.14
210-211	1.14
211-212	1.14
212-213	1.14
213-214	1.14
214-215	1.14
215-216	1.14
216-217	1.14
217-218	1.14
218-219	1.14
219-220	1.14
220-221	1.14
221-222	1.14
222-223	1.14
223-224	1.14
224-225	1.14
225-226	1.14
226-227	1.14
227-228	1.14
228-229	1.14
229-230	1.14
230-231	1.14
231-232	1.14
232-233	1.14
233-234	1.14
234-235	1.14
235-236	1.14
236-237	1.14
237-238	1.14
238-239	1.14
239-240	1.14
240-241	1.14
241-242	1.14
242-243	1.14
243-244	1.14
244-245	1.14
245-246	1.14
246-247	1.14
247-248	1.14
248-249	1.14
249-250	1.14
250-251	1.14
251-252	1.14
252-253	1.14
253-254	1.14
254-255	1.14
255-256	1.14
256-257	1.14
257-258	1.14
258-259	1.14
259-260	1.14
260-261	1.14
261-262	1.14
262-263	1.14
263-264	1.14
264-265	1.14
265-266	1.14
266-267	1.14
267-268	1.14
268-269	1.14
269-270	1.14
270-271	1.14
271-272	1.14
272-273	1.14
273-274	1.14
274-275	1.14
275-276	1.14
276-277	1.14
277-278	1.14
278-279	1.14
279-280	1.14
280-281	1.14
281-282	1.14
282-283	1.14
283-284	1.14
284-285	1.14
285-286	1.14
286-287	1.14
287-288	1.14
288-289	1.14
289-290	1.14
290-291	1.14
291-292	1.14
292-293	1.14
293-294	1.14
294-295	1.14
295-296	1.14
296-297	1.14
297-298	1.14
298-299	1.14
299-300	1.14
300-301	1.14
301-302	1.14
302-303	1.14
303-304	1.14
304-305	1.14
305-306	1.14
306-307	1.14
307-308	1.14
308-309	1.14
309-310	1.14
310-311	1.14
311-312	1.14
312-313	1.14
313-314	1.14
314-315	1.14
315-316	1.14
316-317	1.14
317-318	1.14
318-319	1.14
319-320	1.14
320-321	1.14
321-322	1.14
322-323	1.14
323-324	1.14
324-325	1.14
325-326	1.14
326-327	1.14
327-328	1.14
328-329	1.14
329-330	1.14
330-331	1.14
331-332	1.14
332-333	1.14
333-334	1.14
334-335	1.14
335-336	1.14
336-337	1.14
337-338	1.14
338-339	1.14
339-340	1.14
340-341	1.14
341-342	1.14
342-343	1.14
343-344	1.14
344-345	1.14
345-346	1.14
346-347	1.14
347-348	1.14
348-349	1.14
349-350	1.14
350-351	1.14
351-352	1.14
352-353	1.14
353-354	1.14
354-355	1.14
355-356	1.14
356-357	1.14
357-358	1.14
358-359	1.14
359-360	1.14
360-361	1.14
361-362	1.14
362-363	1.14
363-364	1.14
364-365	1.14
365-366	1.14
366-367	1.14
367-368	1.14
368-369	1.14
369-370	1.14
370-371	1.14
371-372	1.14
372-373	1.14
373-374	1.14
374-375	1.14
375-376	1.14
376-377	1.14
377-378	1.14
378-379	1.14
379-380	1.14
380-381	1.14
381-382	1.14
382-383	1.14
383-384	1.14
384-385	1.14
385-386	1.14
386-387	1.14
387-388	1.14
388-389	1.14
389-390	1.14
390-391	1.14
391-392	1.14
392-393	1.14
393-394	1.14
394-395	1.14
395-396	1.14
396-397	1.14
397-398	1.14
398-399	1.14
399-400	1.14
400-401	1.14
401-402	1.14
402-403	1.14
403-404	1.14
404-405	1.14
405-406	1.14
406-407	1.14
407-408	1.14
408-409	1.14
409-410	1.14
410-411	1.14
411-412	1.14
412-413	1.14
413-414	1.14
414-415	1.14
415-416	1.14
416-417	1.14
417-418	1.14
418-419	1.14
419-420	1.14
420-421	1.14
421-422	1.14
422-423	1.14
423-424	1.14
424-425	1.14
425-426	1.14
426-427	1.14
427-428	1.14
428-429	1.14
429-430	1.14
430-431	1.14
431-432	1.14
432-433	1.14
433-434	1.14
434-435	1.14
435-436	1.14
436-437	1.14
437-438	1.14
438-439	1.14
439-440	1.14
440-441	1.14
441-442	1.14
442-443	1.14
443-444	1.14
444-445	1.14
445-446	1.14
446-447	1.14
447-448	1.14
448-449	1.14
449-450	1.14
450-451	1.14
451-452	1.14
452-453	1.14
453-454	1.14
454-455	1.14
455-456	1.14
456-457	1.14
457-458	1.14
458-459	1.14
459-460	1.14
460-461	1.14
461-462	1.14
462-463	1.14
463-464	1.14
464-465	1.14
465-466	1.14
466-467	1.14
467-468	1.14
468-469	1.14
469-470	1.14
470-471	1.14
471-472	1.14
472-473	1.14
473-474	1.14
474-475	1.14
475-476	1.14
476-477	1.14
477-478	1.14
478-479	1.14
479-480	1.14
480-481	1.14
481-482	1.14
482-483	1.14
483-484	1.14
484-485	1.14
485-486	1.14
486-487	1.14
487-488	1.14
488-489	1.14
489-490	1.14
490-491	1.14
491-492	1.14
492-493	1.14
493-494	1.14
494-495	1.14
495-496	1.14
496-497	1.14
497-498	1.14</



VALSTYBĖS ĮMONĖ REGISTRŲ CENTRAS

Vincas Kudirkos g. 18-3, 03105 Vilnius, tel. (8 5) 2688 262, faks. (8 5) 2688 311, el.p. info@registrucentras.lt

NEKILNOJAMOJO TURTO REGISTRO CENTRINIO DUOMENŲ BANKO IŠRAŠAS

2017-07-10 10:50:39

1. Nekilnojamojo turto registre įregistruotas turtas:

Registro Nr.: 44/2146025

Registro tipas: Žemės sklypas

Sudarymo data: 2017-07-03

Anykščių r. sav., Troškūnų sen., Skauradų k.

Registro tvarkytojas: Valstybės įmonės Registrų centro Utenos filialas

2. Nekilnojamieji daiktai:

2.1.

Žemės sklypas

Anykščių r. sav., Troškūnų sen., Skauradų k.

Unikalus daikto numeris: 4400-4632-1239

Žemės sklypo kadastro numeris ir kadastro

vietovės pavadinimas: 3448/0002:154 Nausodės k.v.

Daikto pagrindinė naudojimo paskirtis: Miškų ūkio

Žemės sklypo naudojimo būdas: Ūkinių miškų sklypai

Žemės sklypo plotas: 22.7887 ha

Miško žemės plotas: 10.8203 ha

Užstatyta teritorija: 0.0978 ha

Vandens telkinių plotas: 0.2349 ha

Kitos žemės plotas: 11.6357 ha

Žemės ūkio naudmenų našumo balas: 1.0

Matavimų tipas: Žemės sklypas suformuotas atliekant kadastrinius matavimus

Indeksuota žemės sklypo vertė: 8237 Eur

Indeksuota miško vertė: 8237 Eur

Indeksuota miško medynų vertė: 5779 Eur

Žemės sklypo vertė: 2740 Eur

Miško žemės ir medynų vertė: 2740 Eur

Miško medynų vertė: 1204 Eur

Vidutinė rinkos vertė: 15119 Eur

Vidutinės rinkos vertės nustatymo data: 2017-06-09

Vidutinės rinkos vertės nustatymo būdas: Masinis vertinimas

Kadastro duomenų nustatymo data: 2017-06-09

3. Daikto priklausiniai iš kito registro: įrašų nėra**4. Nuosavybė:**

4.1.

Nuosavybės teisė

Savininkas: LIETUVOS RESPUBLIKA, a.k. 111105555

Daiktas: žemės sklypas Nr. 4400-4632-1239, aprašytas p. 2.1.

Įregistravimo pagrindas: 2017-06-20 Nacionalinės žemės tarnybos teritorinio skyriaus vedėjo sprendimas Nr. 38SK-583-(14.38.110.)

Įrašas galioja: Nuo 2017-07-10

5. Valstybės ir savivaldybių žemės patikėjimo teisė:

5.1.

Valstybinė žemės patikėjimo teisė

Patikėtinis: Nacionalinė žemės tarnyba prie Žemės ūkio ministerijos, a.k. 188704927

Daiktas: žemės sklypas Nr. 4400-4632-1239, aprašytas p. 2.1.

Įregistravimo pagrindas: 2017-06-20 Nacionalinės žemės tarnybos teritorinio skyriaus vedėjo sprendimas Nr. 38SK-583-(14.38.110.)

Įrašas galioja: Nuo 2017-07-10

6. Kitos daiktinės teisės : įrašų nėra**7. Juridiniai faktai: įrašų nėra**

8. Žymos: įrašų nėra

9. Specialiosios žemės ir miško naudojimo sąlygos:

9.1. XXVII. Saugotini želdiniai (medžiai ir krūmai), augantys ne miškų ūkio paskirties žemėje

Daiktas: žemės sklypas Nr. 4400-4632-1239, aprašytas p. 2.1.
Įregistravimo pagrindas: 2017-06-20 Nacionalinės žemės tarnybos teritorinio skyriaus vedėjo sprendimas Nr. 38SK-583-(14.38.110.)

Plotas: 11.6357 ha
Įrašas galioja: Nuo 2017-07-10

9.2. XXVI. Miško naudojimo apribojimai

Daiktas: žemės sklypas Nr. 4400-4632-1239, aprašytas p. 2.1.
Įregistravimo pagrindas: 2017-06-20 Nacionalinės žemės tarnybos teritorinio skyriaus vedėjo sprendimas Nr. 38SK-583-(14.38.110.)

Plotas: 10.8203 ha
Įrašas galioja: Nuo 2017-07-10

10. Daikto registravimas ir kadastro žymos:

10.1. Kadastrinius matavimus atliko (kadastro žyma)
VIRGINIJA IMBRASIENĖ

Daiktas: žemės sklypas Nr. 4400-4632-1239, aprašytas p. 2.1.
Įregistravimo pagrindas: 2012-04-05 Kvalifikacijos pažymėjimas Nr. 2M-M-1763
2017-06-09 Nekilnojamojo daikto kadastro duomenų byla
Įrašas galioja: Nuo 2017-07-10

10.2. Suformuotas naujas (daikto registravimas)

Daiktas: žemės sklypas Nr. 4400-4632-1239, aprašytas p. 2.1.
Įregistravimo pagrindas: 2017-06-20 Nacionalinės žemės tarnybos teritorinio skyriaus vedėjo sprendimas Nr. 38SK-583-(14.38.110.)
Įrašas galioja: Nuo 2017-07-10

11. Registro pastabos ir nuorodos: įrašų nėra

12. Kita informacija: įrašų nėra

13. Informacija apie duomenų sandoriui tikslinimą: įrašų nėra

2017-07-10 10:50:39

Dokumentą atspausdino
Registratore

REGINA
KIAUŠIENĖ

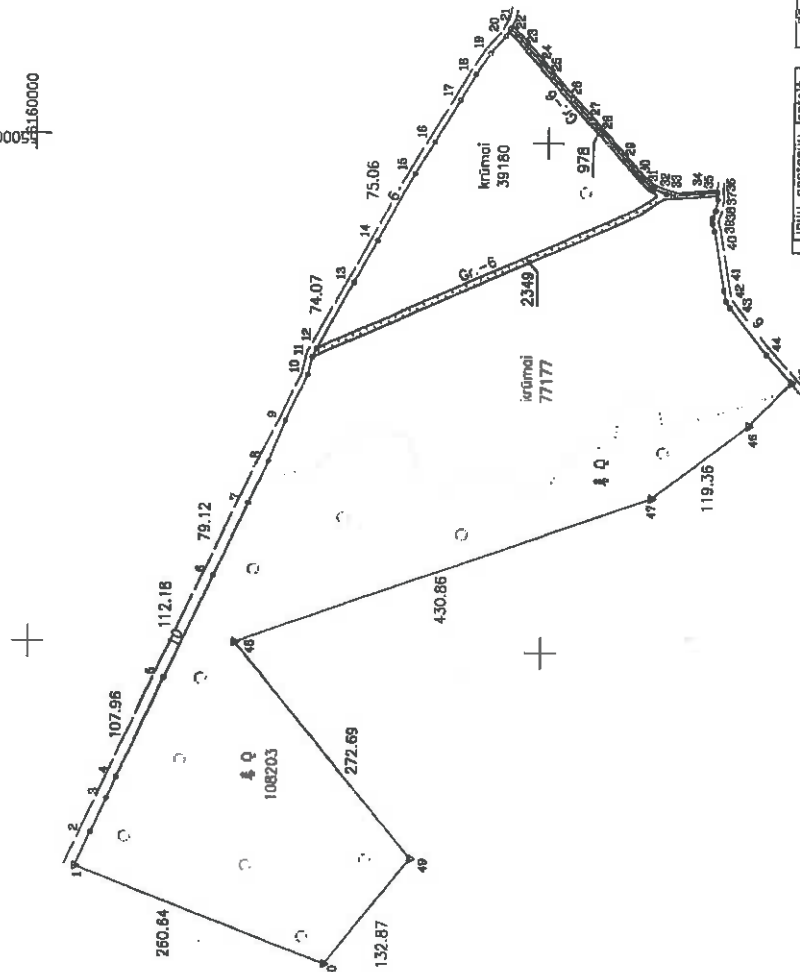
ŽEMĖS SKLYPO PLANAS M 1:5000 Sklypo plotas 227887 m²

Kodavimas	Vieta	Numas	Plotas	Sklypas
	Žemės sklypo kadastro Nr.	3 4 4 8 0 0 2	154	

Gatvė, namo Nr.	
Kaimas (miestelis)	Skardulių
Seniūnija	Troškūnų
Miestas (rajonas)	Alytus
Apkritis	Utenos

Grėtinys	Grėtinio žemės sklypo kadastro Nr.	Plotas
1-9		10 metrų pločio kelias
9-21		6 metrų pločio kelias
21-35	3479/0002-210	UAB "Jūdrės medis"
35-45		8 metrų pločio kelias
45-49	3479/0002-210	UAB "Jūdrės medis"
49-50	3448/0002-12	N. Jankūnė
50-1	3448/0002-02	N. Jankūnė, J. Kuravienė

00000
1:160000



Grėtinys	Plotas
1-9	10.07
9-21	25.93
21-35	17.75
35-45	24.10
45-49	24.10
49-50	24.10
50-1	24.10
1-9	10.07
9-21	25.93
21-35	17.75
35-45	24.10
45-49	24.10
49-50	24.10
50-1	24.10
1-9	10.07
9-21	25.93
21-35	17.75
35-45	24.10
45-49	24.10
49-50	24.10
50-1	24.10



Su patvirtintomis vietovės žemės sklypo ribomis, apibrėžtomis 2017 m. sausio mėn. 25 d. žemės sklypo patvirtinimo-įrašymo akte, ir patvirtintu sklypo ribų žemės sąvartainas (nustatytas): **Vietovės ribos**
V. Anykštų mišrų medija
(sąvartainas)



Nacionalinės žemės tarnybos prie Žemės ūkio ministro biuro
Anykštų skyriaus
Patikrinęs: [Signature]
SUDERINĖTA: [Signature]
(Pavardė, pavardė) (Pavardė, pavardė) (Data)

UAB "ANYKŠČIŲ MATININKAS"	
J. Bilimono g. 4-8, Anykštai LT-28114	
Pavardė	Anykštų
Directorius	Anykštų
Vyr. Specialistė	Anykštų
Parašas	Anykštų
Parašas	Anykštų
Data	2017-05-03
Data	2017-05-03



595



VALSTYBĖS ĮMONĖ REGISTRŲ CENTRAS

Vincu Kudirkos g. 18-3, 03105 Vilnius, tel. (8 5) 2688 262, faks. (8 5) 2688 311, el.p. info@registrucentras.lt

NEKILNOJAMOJO TURTO REGISTRO CENTRINIO DUOMENŲ BANKO IŠRAŠAS

2017-02-10 09:13:38

1. Nekilnojamojo turto registre įregistruotas turtas:

Registro Nr.: 44/2105329

Registro tipas: Žemės sklypas

Sudarymo data: 2017-01-03

Anykščių r. sav., Troškūnų sen., Kiaulėnų k.

Registro tvarkytojas: Valstybės įmonės Registrų centro Utenos filialas

2. Nekilnojamieji daiktai:

2.1.

Žemės sklypas

Anykščių r. sav., Troškūnų sen., Kiaulėnų k.

Unikalus daikto numeris: 4400-4462-1603

Žemės sklypo kadastro numeris ir kadastro

vietovės pavadinimas: 3468/0004:91 Surdegio k.v.

Daikto pagrindinė naudojimo paskirtis: Miškų ūkio

Žemės sklypo naudojimo būdas: Ūkinų miškų sklypai

Žemės sklypo plotas: 3.6208 ha

Miško žemės plotas: 3.4638 ha

Vandens telkinų plotas: 0.1570 ha

Nusausintos žemės plotas: 0.1570 ha

Žemės ūkio naudmenų našumo balas: 34.5

Matavimų tipas: Žemės sklypas suformuotas atliekant kadastrinius matavimus

Indeksuota žemės sklypo vertė: 2187 Eur

Indeksuota miško vertė: 2187 Eur

Indeksuota miško medynų vertė: 1699 Eur

Žemės sklypo vertė: 659 Eur

Miško žemės ir medynų vertė: 659 Eur

Miško medynų vertė: 354 Eur

Vidutinė rinkos vertė: 2530 Eur

Vidutinės rinkos vertės nustatymo data: 2016-08-23

Vidutinės rinkos vertės nustatymo būdas: Masinis vertinimas

Kadastro duomenų nustatymo data: 2016-07-29

3. Daikto priklausiniai iš kito registro: įrašų nėra**4. Nuosavybė:**

4.1.

Nuosavybės teisė

Savininkas: LIETUVOS RESPUBLIKA, a.k. 111105555

Daiktas: žemės sklypas Nr. 4400-4462-1603, aprašytas p. 2.1.

Įregistravimo pagrindas: 2016-11-17 Nacionalinės žemės tarnybos teritorinio skyriaus vedėjo sprendimas Nr. 38SK-1202-(14.38.110.)

Įrašas galioja: Nuo 2017-02-10

5. Valstybės ir savivaldybių žemės patikėjimo teisė:

5.1.

Valstybinės žemės patikėjimo teisė

Patikėtinis: Nacionalinė žemės tarnyba prie Žemės ūkio ministerijos, a.k. 188704927

Daiktas: žemės sklypas Nr. 4400-4462-1603, aprašytas p. 2.1.

Įregistravimo pagrindas: 2016-11-17 Nacionalinės žemės tarnybos teritorinio skyriaus vedėjo sprendimas Nr. 38SK-1202-(14.38.110.)

Įrašas galioja: Nuo 2017-02-10

6. Kitos daiktinės teisės : įrašų nėra**7. Juridiniai faktai: įrašų nėra****8. Žymos: įrašų nėra**

9. Specialiosios žemės ir miško naudojimo sąlygos:

9.1.

XXVI. Miško naudojimo apribojimai

Daiktas: žemės sklypas Nr. 4400-4462-1603, aprašytas p. 2.1.

[registravimo pagrindas: 2016-11-17 Nacionalinės žemės tarnybos teritorinio skyriaus vedėjo sprendimas Nr. 38SK-1202-(14.38.110.)

Plotas: 3.4638 ha

[rašas galioja: Nuo 2017-02-10

9.2.

XXI. Žemės sklypai, kuriuose įrengtos valstybei priklausančios melioracijos sistemos bei įrenginiai

Daiktas: žemės sklypas Nr. 4400-4462-1603, aprašytas p. 2.1.

[registravimo pagrindas: 2016-11-17 Nacionalinės žemės tarnybos teritorinio skyriaus vedėjo sprendimas Nr. 38SK-1202-(14.38.110.)

Plotas: 0.157 ha

[rašas galioja: Nuo 2017-02-10

10. Daikto registravimas ir kadastro žymos:

10.1.

Suformuotas naujas (daikto registravimas)

Daiktas: žemės sklypas Nr. 4400-4462-1603, aprašytas p. 2.1.

[registravimo pagrindas: 2016-11-17 Nacionalinės žemės tarnybos teritorinio skyriaus vedėjo sprendimas Nr. 38SK-1202-(14.38.110.)

[rašas galioja: Nuo 2017-02-10

10.2.

Kadastrinius matavimus atliko (kadastro žyma)**JULIJONAS JURKĖNAS**

Daiktas: žemės sklypas Nr. 4400-4462-1603, aprašytas p. 2.1.


[registravimo pagrindas: 2012-04-05 Kvalifikacijos pažymėjimas Nr. 2M-M-1760

2016-07-29 Nekilnojamojo daikto kadastro duomenų byla

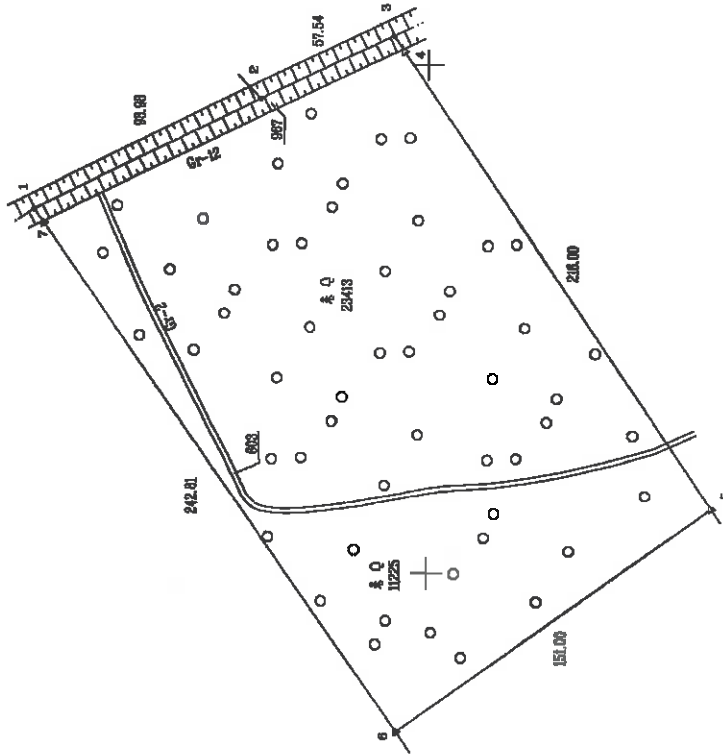
[rašas galioja: Nuo 2017-02-10

11. Registro pastabos ir nuorodos: įrašų nėra**12. Kita informacija: įrašų nėra****13. Informacija apie duomenų sandoriui tikslinimą: įrašų nėra**

2017-02-10 09:13:38

Dokumentą atspausdino
RegistratoreREGINA
KIAUŠIENĖ

ŽEMĖS SKLYPO PLANAS M 1:2000
Sklypo plotas 36208 m²



Aluminum	7.52
Crumbyde	3-4
Aluminum	7.52
Crumbyde	3-4

Kadastrs	vietnē	Surdeģo	bloks	stīpas
Zemēs stīpo kadastrs Nr.				
		3	4	6
		0	0	0
		0	0	0
		4		

Getst, mano Nr.	
Kaulonq	Kaimas (riestis)
Trokinq	Serūnija
Anykštis	Miestas (vjonas)
Utenos	Apkalis

Grēdīmpē	Grēdīno šēdsis atbīpo Indastro Nr.	Pestabos
1-2	3468/0004:38	Jauno Breivienē
2-3	3468/0004:160	Gintaras Januļa g.i.
3-4-5	3468/0004:64	Māris Stankovičs, Roberts Stankovičs
5-6	3468/0004:114	Daniels Dzerdzeniečs
6-7-1	3468/0004:12	Lietuvos Respublika g.i.

MIKĻPO RĪBOS PAŅĒMSTOS
KADASTRO ZĒMLĒKĀJIS
VI REGISTRŪ CENTRO UTENOS FILDĀLAS

[illegible]

Nacionalni savet	Ministry of National Affairs	Ministère des Affaires Nationales
... Antykrizis	crisis	crise
Patrolnik	patrolman	patrouilleur
Suderin	superintendent	surintendant
Većnica	council	conseil
Vr. specialisti (-a)	specialists	spécialistes
styrin	steward	hôte
Dairin	deputy	député
većnik	councilman	conseiller

三

DOI: 10.1002/for

UŽDAROI ALCINĖS BENDROVĖS
"ANYKŠČIŲ MATININKAS"
 Kvalifikacijos patvirtinimas Nr. 2M-M-1760 Idd. 2010

Paralelos	Paralelos	Varitas, poverité	Data
Directorias	Hermanos Gebas		2002-02-20
77-specialidades	Hermanos Arbinas		2002-02-20

2

598



VALSTYBĖS ĮMONĖ REGISTRŲ CENTRAS
Vincio Kudirkos g. 18-3, 03105 Vilnius, tel. (8 5) 2688 262, faks. (8 5) 2688 311, el.p. info@registrucentras.lt

NEKILNOJAMOJO TURTO REGISTRO CENTRINIO DUOMENŲ BANKO IŠRAŠAS

2017-01-13 11:43:50

1. Nekilnojamojo turto registre įregistruotas turtas:

Registro Nr.: 44/2106105

Registro tipas: Žemės sklypas

Sudarymo data: 2017-01-06

Anykščių r. sav., Troškūnų sen., Kanapynės k.

Registro tvarkytojas: Valstybės įmonės Registrų centro Utenos filialas

2. Nekilnojamieji daiktai:

2.1.

Žemės sklypas

Anykščių r. sav., Troškūnų sen., Kanapynės k.

Unikalus daikto numeris: 4400-4467-8964

Žemės sklypo kadastro numeris ir kadastro

vietovės pavadinimas: 3468/0004:93 Surdegio k.v.

Daikto pagrindinė naudojimo paskirtis: Miškų ūkis

Žemės sklypo naudojimo būdas: Ūkinių miškų sklypai

Žemės sklypo plotas: 4.0800 ha

Miško žemės plotas: 3.8146 ha

Kelių plotas: 0.2055 ha

Vandens telkinių plotas: 0.0599 ha

Nusausintos žemės plotas: 0.0599 ha

Žemės ūkio naudmenų našumo balas: 34.5

Matavimų tipas: Žemės sklypas suformuotas atliekant kadastrinius matavimus

Indeksuota žemės sklypo vertė: 9333 Eur

Indeksuota miško vertė: 9333 Eur

Indeksuota miško medynų vertė: 8606 Eur

Žemės sklypo vertė: 2247 Eur

Miško žemės ir medynų vertė: 2247 Eur

Miško medynų vertė: 1793 Eur

Vidutinė rinkos vertė: 9796 Eur

Vidutinės rinkos vertės nustatymo data: 2017-01-13

Vidutinės rinkos vertės nustatymo būdas: Masinis vertinimas

Kadastro duomenų nustatymo data: 2016-07-29

3. Daikto priklausiniai iš kito registro: įrašų nėra

4. Nuosavybė:

4.1.

Nuosavybės teisė

Savininkas: LIETUVOS RESPUBLIKA, a.k. 111105555

Daiktas: žemės sklypas Nr. 4400-4467-8964, aprašytas p. 2.1.

Įregistravimo pagrindas: 2016-12-06 Nacionalinės žemės tarnybos teritorinio skyriaus vedėjo sprendimas Nr. 38SK-1366-(14.38.110.)

Įrašas galioja: Nuo 2017-01-13

5. Valstybės ir savivaldybių žemės patikėjimo teisė:

5.1.

Valstybinės žemės patikėjimo teisė

Patikėtinis: Nacionalinė žemės tarnyba prie Žemės ūkio ministerijos, a.k. 188704927

Daiktas: žemės sklypas Nr. 4400-4467-8964, aprašytas p. 2.1.

Įregistravimo pagrindas: 2016-12-06 Nacionalinės žemės tarnybos teritorinio skyriaus vedėjo sprendimas Nr. 38SK-1366-(14.38.110.)

Įrašas galioja: Nuo 2017-01-13

6. Kitos daiktinės teisės:

6.1.

Kelio servitutas - teisė važiuoti transporto priemonėmis, naudotis pėsčiųjų taku, varyti galvijus (tarnaujantis)

Daiktas: žemės sklypas Nr. 4400-4467-8964, aprašytas p. 2.1.

599

[registravimo pagrindas: 2016-12-06 Nacionalinės žemės tarnybos teritorinio skyriaus vedėjo sprendimas Nr. 38SK-1366-(14.38.110.)

Plotas: 0.0173 ha

Aprašymas: Plane S2

[rašas galioja: Nuo 2017-01-13

6.2.

Kelio servitutas - teisė važiuoti transporto priemonėmis, naudotis pėsčiųjų taku, varyti galvijus (tarnaujantis)

Daiktas: žemės sklypas Nr. 4400-4467-8964, aprašytas p. 2.1.

[registravimo pagrindas: 2016-12-06 Nacionalinės žemės tarnybos teritorinio skyriaus vedėjo sprendimas Nr. 38SK-1366-(14.38.110.)

Plotas: 0.1882 ha

Aprašymas: Plane S1

[rašas galioja: Nuo 2017-01-13

7. Juridiniai faktai: įrašų nėra

8. Žymos: įrašų nėra

9. Specialiosios žemės ir miško naudojimo sąlygos:

9.1.

XXVI. Miško naudojimo apribojimai

Daiktas: žemės sklypas Nr. 4400-4467-8964, aprašytas p. 2.1.

[registravimo pagrindas: 2016-12-06 Nacionalinės žemės tarnybos teritorinio skyriaus vedėjo sprendimas Nr. 38SK-1366-(14.38.110.)

Plotas: 3.8148 ha

[rašas galioja: Nuo 2017-01-13

9.2.

XXI. Žemės sklypai, kuriuose įrengtos valstybei priklausančios melleracijos sistemos bei įrenginiai

Daiktas: žemės sklypas Nr. 4400-4467-8964, aprašytas p. 2.1.

[registravimo pagrindas: 2016-12-06 Nacionalinės žemės tarnybos teritorinio skyriaus vedėjo sprendimas Nr. 38SK-1366-(14.38.110.)

Plotas: 0.0599 ha

[rašas galioja: Nuo 2017-01-13

10. Daikto registravimas ir kadastro žymos:

10.1.

Suformuotas naujas (daikto registravimas)

Daiktas: žemės sklypas Nr. 4400-4467-8964, aprašytas p. 2.1.

[registravimo pagrindas: 2016-12-06 Nacionalinės žemės tarnybos teritorinio skyriaus vedėjo sprendimas Nr. 38SK-1366-(14.38.110.)

[rašas galioja: Nuo 2017-01-13

10.2.

Kadastrinius matavimus atliko (kadastro žyma)

JULIJONAS JURKĖNAS

Daiktas: žemės sklypas Nr. 4400-4467-8964, aprašytas p. 2.1.

[registravimo pagrindas: 2012-04-05 Kvalifikacijos pažymėjimas Nr. 2M-M-1760

2016-08-23 Nekilnojamojo daikto kadastro duomenų byla

[rašas galioja: Nuo 2017-01-13

11. Registro pastabos ir nuorodos: įrašų nėra

12. Kita informacija: įrašų nėra

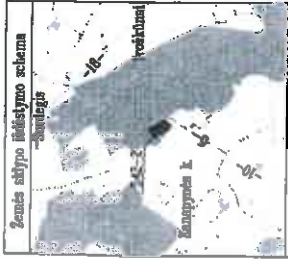
13. Informacija apie duomenų sandoriui tikslinimą: įrašų nėra

2017-01-13 11:43:50

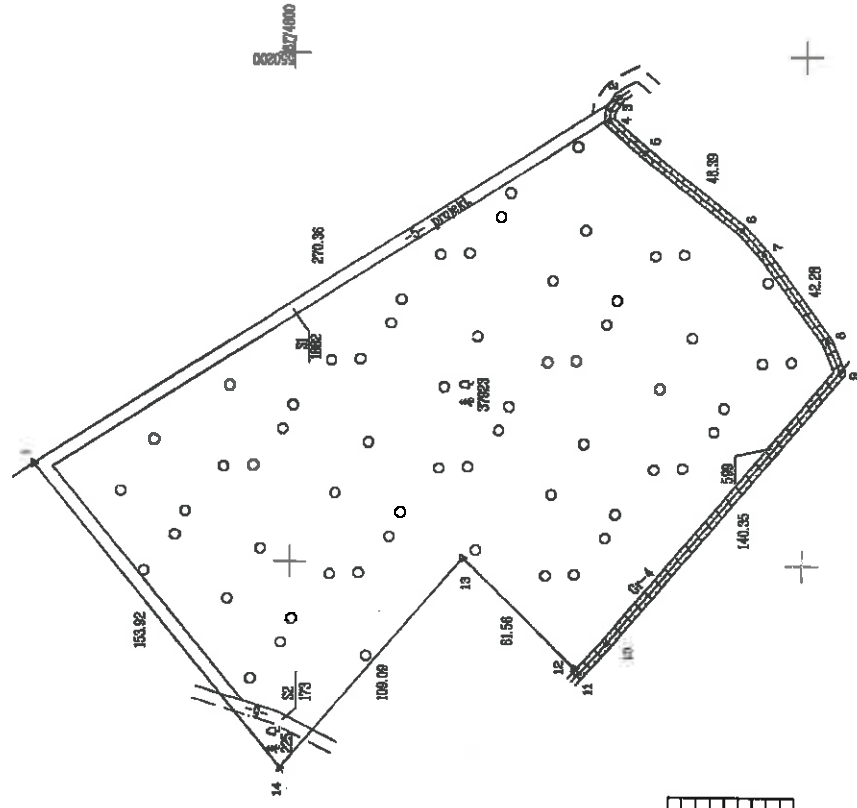
Dokumentą atspausdino
Registratore



JURATĖ
DEVEIKIENĖ



ŽEMĖS SKLYPO PLANAS M 1:2000
Sklypo plotas 40800 m²



Užrašymai	Atitinkamas
1-2	1-2
3-4	3-4
5-6	5-6
7-8	7-8
9-10	9-10
11-12	11-12

Kadastras	vieta	Sąrašas	bičias	slėpys
Zemės sklypo kadastras Nr.		3 4 6 8 0 0 4	4	3

Galvė, namo Nr.	Kaimas (miestelis)	Saulėlydis	Klasė	Užrašas

Gretinymė	Gretimų žemių kadastras Nr.	Pastabas
1-2	3468/0004:12	Lietuvos Respublika g.1
2-3, 6-9	3468/0004:137	Vilniaus Petronis g.1
9-10-11	3468/0004:97	Vilniaus Petronis, kas. Petronienė, Irena Žinienė
11-12-13-14		Suprojektuotas sklypas Nr. 538-3
14-1	3468/0004:20	Pranciška Jonaitienė

SKLYPO RIBOS PAŲMATOJUS
KADASTRINIO ŽEMELAPYJE
VI REGISTRO CENTRO UTENOS FILIALAS
Vytislovas Jankauskas
2011 m. 01 08 d.

Su patvirtintu žemės sklypo ribomis, aprašytomis 2018 m. lapas mėn. d. 2018 m. patvirtinimo-pareidimo akta, ir nustatytu plotu sutuok žemės sklypas. Vytislovas Jankauskas
Vytislovas Jankauskas 2018-09-08 (parašas)

Nacionalinio žemės ūkio ministro padėjėjas
Apykštė
Patrikūnas Vyr. specialistas (-ė)
Suderinuo Vedyjė
2018-09-08 (parašas)

UŽDAUOJIMAS ARCHIVAVIMUI
"ANYKŠČIŲ MATININKAS"
Kadastrinis planas Nr. 21-M-1780, šak. 2012-04-05

Pavilgus	Parabė	Varėna, parabė	Data
2018-09-08	2018-09-08	2018-09-08	2018-09-08
Vyr. specialistas	2018-09-08	2018-09-08	2018-09-08

ANYKŠČIŲ MATININKAS
2018-09-08

600



NEKILNOJAMOJO TURTO REGISTRO CENTRINIO DUOMENŲ BANKO IŠRAŠAS

2017-08-10 13:32:05

1. Nekilnojamojo turto registre įregistruotas turtas:

Registro Nr.: 44/2153576

Registro tipas: Žemės sklypas

Sudarymo data: 2017-08-07

Anykščių r. sav., Troškūnų sen., Pelyšėlių II k.

Registro tvarkytojas: Valstybės įmonės Registrų centro Utenos filialas

2. Nekilnojamieji daiktai:

2.1.

Žemės sklypas

Anykščių r. sav., Troškūnų sen., Pelyšėlių II k.

Unikalus daikto numeris: 4400-4693-3894

Žemės sklypo kadastro numeris ir kadastro

vietovės pavadinimas: 3482/0001:302 Vašuokėnų k.v.

Daikto pagrindinė naudojimo paskirtis: Miškų ūkio

Žemės sklypo naudojimo būdas: Ūkinių miškų sklypai

Žemės sklypo plotas: 18.7243 ha

Miško žemės plotas: 16.3374 ha

Kelių plotas: 0.0290 ha

Vandens telkinių plotas: 0.0254 ha

Kitos žemės plotas: 2.3325 ha

Žemės ūkio naudmenų našumo balas: 42.0

Matavimų tipas: Žemės sklypas suformuotas atliekant kadastrinius matavimus

Indeksuota žemės sklypo vertė: 16678 Eur

Indeksuota miško vertė: 16678 Eur

Indeksuota miško medynų vertė: 13306 Eur

Žemės sklypo vertė: 4880 Eur

Miško žemės ir medynų vertė: 4880 Eur

Miško medynų vertė: 2772 Eur

Vidutinė rinkos vertė: 18166 Eur

Vidutinės rinkos vertės nustatymo data: 2017-03-29

Vidutinės rinkos vertės nustatymo būdas: Masinis vertinimas

Kadastro duomenų nustatymo data: 2017-03-24

3. Daikto priklausiniai iš kito registro: įrašų nėra

4. Nuosavybė:

4.1.

Nuosavybės teisė

Savininkas: LIETUVOS RESPUBLIKA, a.k. 111105555

Daiktas: žemės sklypas Nr. 4400-4693-3894, aprašytas p. 2.1.

Įregistravimo pagrindas: 2017-07-25 Nacionalinės žemės tarnybos teritorinio skyriaus vedėjo sprendimas Nr. 38SK-743-(14.38.110.)

Įrašas galioja: Nuo 2017-08-10

5. Valstybės ir savivaldybių žemės patikėjimo teisė:

5.1.

Valstybinės žemės patikėjimo teisė

Patikėtinis: Nacionalinė žemės tarnyba prie Žemės ūkio ministerijos, a.k. 188704927

Daiktas: žemės sklypas Nr. 4400-4693-3894, aprašytas p. 2.1.

Įregistravimo pagrindas: 2017-07-25 Nacionalinės žemės tarnybos teritorinio skyriaus vedėjo sprendimas Nr. 38SK-743-(14.38.110.)

Įrašas galioja: Nuo 2017-08-10

6. Kitos daiktinės teisės:

6.1.

Kelio servitutas - teisė važiuoti transporto priemonėmis, naudotis pėsčiųjų taku, varyti galvijas (tarnaujantis)

Daiktas: žemės sklypas Nr. 4400-4693-3894, aprašytas p. 2.1.

[registravimo pagrindas: 2017-07-25 Nacionalinės žemės tarnybos teritorinio
skyriaus vedėjo sprendimas Nr. 38SK-743-(14.38.110.)
Plotas: 0.029 ha
Aprašymas: Plane S
[rašas galioja: Nuo 2017-08-10

7. Juridiniai faktai: įrašų nėra

8. Žymos: įrašų nėra

9. Specialiosios žemės ir miško naudojimo sąlygos:

9.1. XXIX. Paviršinio vandens telkinių apsaugos zonos
Daiktas: žemės sklypas Nr. 4400-4693-3894, aprašytas p. 2.1.
[registravimo pagrindas: 2017-07-25 Nacionalinės žemės tarnybos teritorinio
skyriaus vedėjo sprendimas Nr. 38SK-743-(14.38.110.)
Plotas: 0.8967 ha
[rašas galioja: Nuo 2017-08-10

9.2. XXVI. Miško naudojimo apribojimai
Daiktas: žemės sklypas Nr. 4400-4693-3894, aprašytas p. 2.1.
[registravimo pagrindas: 2017-07-25 Nacionalinės žemės tarnybos teritorinio
skyriaus vedėjo sprendimas Nr. 38SK-743-(14.38.110.)
Plotas: 16.3374 ha
[rašas galioja: Nuo 2017-08-10

9.3. VI. Elektros linijų apsaugos zonos
Daiktas: žemės sklypas Nr. 4400-4693-3894, aprašytas p. 2.1.
[registravimo pagrindas: 2017-07-25 Nacionalinės žemės tarnybos teritorinio
skyriaus vedėjo sprendimas Nr. 38SK-743-(14.38.110.)
Plotas: 0.6203 ha
[rašas galioja: Nuo 2017-08-10

9.4. II. Kelių apsaugos zonos
Daiktas: žemės sklypas Nr. 4400-4693-3894, aprašytas p. 2.1.
[registravimo pagrindas: 2017-07-25 Nacionalinės žemės tarnybos teritorinio
skyriaus vedėjo sprendimas Nr. 38SK-743-(14.38.110.)
Plotas: 0.5437 ha
[rašas galioja: Nuo 2017-08-10

10. Daikto registravimas ir kadastro žymos:

10.1. Kadastrinius matavimus atliko (kadastro žyma)
JULIJONAS JURKĖNAS
Daiktas: žemės sklypas Nr. 4400-4693-3894, aprašytas p. 2.1.
[registravimo pagrindas: 2012-04-05 Kvalifikacijos pažymėjimas Nr. 2M-M-1760
2017-03-29 Nekilnojamojo daikto kadastro duomenų byla
[rašas galioja: Nuo 2017-08-10

10.2. Suformuotas naujas (daikto registravimas)
Daiktas: žemės sklypas Nr. 4400-4693-3894, aprašytas p. 2.1.
[registravimo pagrindas: 2017-07-25 Nacionalinės žemės tarnybos teritorinio
skyriaus vedėjo sprendimas Nr. 38SK-743-(14.38.110.)
[rašas galioja: Nuo 2017-08-10

11. Registro pastabos ir nuorodos: įrašų nėra

12. Kita informacija: įrašų nėra

13. Informacija apie duomenų sandoriui tikslinimą: įrašų nėra

2017-08-10 13:32:05

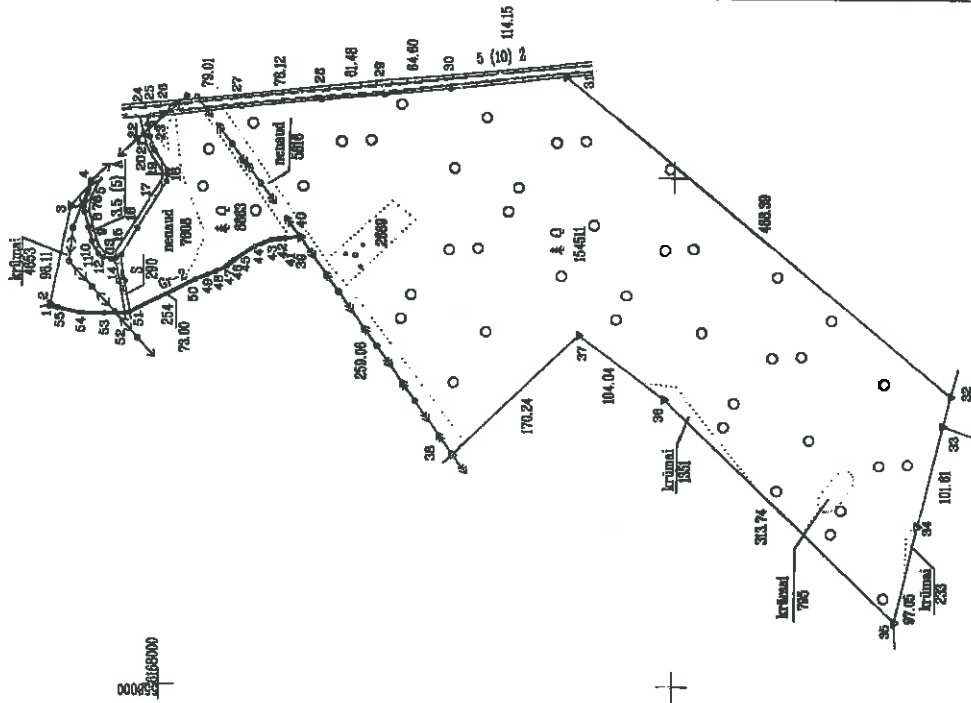
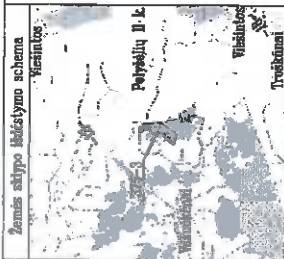
Dokumentą atspausdino
Registratore



JURATĖ
DEVEIKIENĖ

ŽEMĖS SKLYPO PLANAS M 1:5000

Sklypo plotas 187243 m²



Lauko sklypų matavimai	
Užrašai	Matavimai
1	11.0
2	11.0
3	11.0
4	11.0
5	11.0
6	11.0
7	11.0
8	11.0
9	11.0
10	11.0
11	11.0
12	11.0
13	11.0
14	11.0
15	11.0
16	11.0
17	11.0
18	11.0
19	11.0
20	11.0
21	11.0
22	11.0
23	11.0
24	11.0
25	11.0
26	11.0
27	11.0
28	11.0
29	11.0
30	11.0
31	11.0
32	11.0
33	11.0
34	11.0
35	11.0
36	11.0
37	11.0
38	11.0
39	11.0
40	11.0
41	11.0
42	11.0
43	11.0
44	11.0
45	11.0
46	11.0
47	11.0
48	11.0
49	11.0
50	11.0
51	11.0
52	11.0
53	11.0
54	11.0
55	11.0
56	11.0
57	11.0
58	11.0
59	11.0
60	11.0
61	11.0
62	11.0
63	11.0
64	11.0
65	11.0
66	11.0
67	11.0
68	11.0
69	11.0
70	11.0
71	11.0
72	11.0
73	11.0
74	11.0
75	11.0
76	11.0
77	11.0
78	11.0
79	11.0
80	11.0
81	11.0
82	11.0
83	11.0
84	11.0
85	11.0
86	11.0
87	11.0
88	11.0
89	11.0
90	11.0
91	11.0
92	11.0
93	11.0
94	11.0
95	11.0
96	11.0
97	11.0
98	11.0
99	11.0
100	11.0

Kadastrav.	vieta	Vienovienų	blokas	sklypas
	Žemės sklypo kadaistro Nr.	3 4 8 2 0 0 1	1	302
Gatvė, namo Nr.				
Kaimas (miestelis)				
Seniūnija				
Miestas (rajonas)				
Apykartinis				
Užrašai				
Pajūčių II				
Tribūnas				
Apykartinis				
Užrašai				
Pajūčių II				
Tribūnas				
Apykartinis				
Užrašai				
Pajūčių II				
Tribūnas				
Apykartinis				
Užrašai				
Pajūčių II				
Tribūnas				
Apykartinis				
Užrašai				
Pajūčių II				
Tribūnas				
Apykartinis				
Užrašai				
Pajūčių II				
Tribūnas				
Apykartinis				
Užrašai				
Pajūčių II				
Tribūnas				
Apykartinis				
Užrašai				
Pajūčių II				
Tribūnas				
Apykartinis				
Užrašai				
Pajūčių II				
Tribūnas				
Apykartinis				
Užrašai				
Pajūčių II				
Tribūnas				
Apykartinis				
Užrašai				
Pajūčių II				
Tribūnas				
Apykartinis				
Užrašai				
Pajūčių II				
Tribūnas				
Apykartinis				
Užrašai				
Pajūčių II				
Tribūnas				
Apykartinis				
Užrašai				
Pajūčių II				
Tribūnas				
Apykartinis				
Užrašai				
Pajūčių II				
Tribūnas				
Apykartinis				
Užrašai				
Pajūčių II				
Tribūnas				
Apykartinis				
Užrašai				
Pajūčių II				
Tribūnas				
Apykartinis				
Užrašai				
Pajūčių II				
Tribūnas				
Apykartinis				
Užrašai				
Pajūčių II				
Tribūnas				
Apykartinis				
Užrašai				
Pajūčių II				
Tribūnas				
Apykartinis				
Užrašai				
Pajūčių II				
Tribūnas				
Apykartinis				
Užrašai				
Pajūčių II				
Tribūnas				
Apykartinis				
Užrašai				
Pajūčių II				
Tribūnas				
Apykartinis				
Užrašai				
Pajūčių II				
Tribūnas				
Apykartinis				
Užrašai				
Pajūčių II				
Tribūnas				
Apykartinis				
Užrašai				
Pajūčių II				
Tribūnas				
Apykartinis				
Užrašai				
Pajūčių II				
Tribūnas				
Apykartinis				
Užrašai				
Pajūčių II				
Tribūnas				
Apykartinis				
Užrašai				
Pajūčių II				
Tribūnas				
Apykartinis				
Užrašai				
Pajūčių II				
Tribūnas				
Apykartinis				
Užrašai				
Pajūčių II				
Tribūnas				
Apykartinis				
Užrašai				
Pajūčių II				
Tribūnas				
Apykartinis				
Užrašai				
Pajūčių II				
Tribūnas				
Apykartinis				
Užrašai				
Pajūčių II				
Tribūnas				
Apykartinis				
Užrašai				
Pajūčių II				
Tribūnas				
Apykartinis				
Užrašai				
Pajūčių II				
Tribūnas				
Apykartinis				
Užrašai				
Pajūčių II				
Tribūnas				
Apykartinis				
Užrašai				
Pajūčių II				
Tribūnas				
Apykartinis				
Užrašai				
Pajūčių II				
Tribūnas				
Apykartinis				
Užrašai				
Pajūčių II				
Tribūnas				
Apykartinis				
Užrašai				
Pajūčių II				
Tribūnas				
Apykartinis				
Užrašai				
Pajūčių II				
Tribūnas				
Apykartinis				
Užrašai				
Pajūčių II				
Tribūnas				
Apykartinis				
Užrašai				
Pajūčių II				
Tribūnas				
Apykartinis				
Užrašai				
Pajūčių II				
Tribūnas				
Apykartinis				
Užrašai				
Pajūčių II				
Tribūnas				
Apykartinis				
Užrašai				
Pajūčių II				
Tribūnas				
Apykartinis				
Užrašai				
Pajūčių II				
Tribūnas				
Apykartinis				
Užrašai				
Pajūčių II				
Tribūnas				
Apykartinis				
Užrašai				
Pajūčių II				
Tribūnas				
Apykartinis				
Užrašai				
Pajūčių II				
Tribūnas				
Apykartinis				
Užrašai				
Pajūčių II				
Tribūnas				
Apykartinis				
Užrašai				
Pajūčių II				
Tribūnas				
Apykartinis				
Užrašai				
Pajūčių II				
Tribūnas				
Apykartinis				
Užrašai				
Pajūčių II				
Tribūnas				
Apykartinis				
Užrašai				
Pajūčių II				
Tribūnas				
Apykartinis				
Užrašai				
Pajūčių II				
Tribūnas				
Apykartinis				
Užrašai				
Pajūčių II				
Tribūnas				
Apykartinis				
Užrašai				
Pajūčių II				
Tribūnas				
Apykartinis				
Užrašai				
Pajūčių II				
Tribūnas				
Apykartinis				
Užrašai				
Pajūčių II				
Tribūnas				
Apykartinis				
Užrašai				
Pajūčių II				
Tribūnas				
Apykartinis				
Užrašai				
Pajūčių II				
Tribūnas				
Apykartinis				
Užrašai				
Pajūčių II				
Tribūnas				
Apykartinis				
Užrašai				
Pajūčių II				
Tribūnas				
Apykartinis				
Užrašai				
Pajūčių II				
Tribūnas				
Apykartinis				
Užrašai				
Pajūčių II				
Tribūnas				
Apykartinis				
Užrašai				
Pajūčių II				
Tribūnas				
Apykartinis				
Užrašai				
Pajūčių II				
Tribūnas				
Apykartinis				
Užrašai				
Pajūčių II				
Tribūnas				
Apykartinis				
Užrašai				
Pajūčių II				
Tribūnas				
Apykartinis				
Užrašai				
Pajūčių II				
Tribūnas				
Apykartinis				
Užrašai				
Pajūčių II				
Tribūnas				
Apykartinis				
Užrašai				
Pajūčių II				
Tribūnas				
Apykartinis				
Užrašai				
Pajūčių II				
Tribūnas				
Apykartinis				
Užrašai				
Pajūčių II				
Tribūnas				
Apykartinis				
Užrašai				



NEKILNOJAMOJO TURTO REGISTRO CENTRINIO DUOMENŲ BANKO IŠRAŠAS

2017-10-10 11:11:24

1. Nekilnojamojo turto registre įregistruotas turtas:

Registro Nr. 44/2175170
Registro tipas: Žemės sklypas
Sudarymo data: 2017-10-04
Anykščių r. sav., Troškūnų sen., Vidugirių k.
Registro tvarkytojas: Valstybės įmonės Registrų centro Utenos filialas

2. Nekilnojamieji daiktai:

2.1. Žemės sklypas
Anykščių r. sav., Troškūnų sen., Vidugirių k.
Unikalus daikto numeris: 4400-4773-0490
Žemės sklypo kadastro numeris ir kadastro
vietovės pavadinimas: 3482/0001:305 Vašuokėnų k.v.
Daikto pagrindinė naudojimo paskirtis: Miškų ūkio
Žemės sklypo naudojimo būdas: Apsaugintų miškų sklypai
Žemės sklypo naudojimo būdas: Ūkinų miškų sklypai
Žemės sklypo plotas: 53.8157 ha
Žemės ūkio naudmenų plotas viso: 1.8617 ha
iš jo: pievų ir natūralių ganykų plotas: 1.8617 ha
Miško žemės plotas: 45.9717 ha
Kelių plotas: 0.4358 ha
Vandens telkinių plotas: 0.4529 ha
Kitos žemės plotas: 5.0936 ha
Žemės ūkio naudmenų našumo balas: 31.9
Matavimų tipas: Žemės sklypas suformuotas atliekant kadastrinius
matavimus
Indeksuota žemės sklypo vertė: 32650 Eur
Indeksuota žemės sklypo vertė be miško: 1325 Eur
Indeksuota miško vertė: 31325 Eur
Indeksuota miško medynų vertė: 21427 Eur
Žemės sklypo vertė: 11478 Eur
Sklypo vertė be miško žemės ir medynų: 828 Eur
Miško žemės ir medynų vertė: 10650 Eur
Miško medynų vertė: 4464 Eur
Vidutinė rinkos vertė: 37627 Eur
Vidutinės rinkos vertės nustatymo data: 2017-07-11
Vidutinės rinkos vertės nustatymo būdas: Masinis vertinimas
Kadastro duomenų nustatymo data: 2017-07-10

3. Daikto priklausiniai iš kito registro: įrašų nėra

4. Nuosavybė:

4.1. Nuosavybės teisė
Savininkas: LIETUVOS RESPUBLIKA, a.k. 111105555
Daiktas: žemės sklypas Nr. 4400-4773-0490, aprašytas p. 2.1.
Įregistravimo pagrindas: 2017-09-11 Nacionalinės žemės tarnybos teritorinio
skyriaus vedėjo sprendimas Nr. 38SK-909-(14.38.110.)
Įrašas galioja: Nuo 2017-10-10

5. Valstybės ir savivaldybių žemės patikėjimo teisė:

5.1. Valstybinės žemės patikėjimo teisė
Patikėtinis: Nacionalinė žemės tarnyba prie Žemės ūkio ministerijos,
a.k. 188704927
Daiktas: žemės sklypas Nr. 4400-4773-0490, aprašytas p. 2.1.
Įregistravimo pagrindas: 2017-09-11 Nacionalinės žemės tarnybos teritorinio
skyriaus vedėjo sprendimas Nr. 38SK-909-(14.38.110.)
Įrašas galioja: Nuo 2017-10-10

6. Kitos daiktinės teisės :

- 6.1. Servitutas - teisė ribotai naudotis sklypo dalimi kitais tikslais (visuomenės poreikiams, tarnaujantis)
 Daiktas: žemės sklypas Nr. 4400-4773-0490, aprašytas p. 2.1.
 [registravimo pagrindas: 2017-09-11 Nacionalinės žemės tarnybos teritorinio skyriaus vedėjo sprendimas Nr. 38SK-909-(14.38.110.)]
 Plotas: 0.0491 ha
 Aprašymas: Plane pažymėtas indeksu "S6"
 [rašas galioja: Nuo 2017-10-10]
- 6.2. Servitutas - teisė ribotai naudotis sklypo dalimi kitais tikslais (visuomenės poreikiams, tarnaujantis)
 Daiktas: žemės sklypas Nr. 4400-4773-0490, aprašytas p. 2.1.
 [registravimo pagrindas: 2017-09-11 Nacionalinės žemės tarnybos teritorinio skyriaus vedėjo sprendimas Nr. 38SK-909-(14.38.110.)]
 Plotas: 0.1712 ha
 Aprašymas: Plane pažymėtas indeksu "S5"
 [rašas galioja: Nuo 2017-10-10]
- 6.3. Kelio servitutas - teisė važiuoti transporto priemonėmis, naudotis pėsčiųjų taku, varyti galvijas (tarnaujantis)
 Daiktas: žemės sklypas Nr. 4400-4773-0490, aprašytas p. 2.1.
 [registravimo pagrindas: 2017-09-11 Nacionalinės žemės tarnybos teritorinio skyriaus vedėjo sprendimas Nr. 38SK-909-(14.38.110.)]
 Plotas: 0.1792 ha
 Aprašymas: Plane pažymėtas indeksu "S4"
 [rašas galioja: Nuo 2017-10-10]
- 6.4. Kelio servitutas - teisė važiuoti transporto priemonėmis, naudotis pėsčiųjų taku, varyti galvijas (tarnaujantis)
 Daiktas: žemės sklypas Nr. 4400-4773-0490, aprašytas p. 2.1.
 [registravimo pagrindas: 2017-09-11 Nacionalinės žemės tarnybos teritorinio skyriaus vedėjo sprendimas Nr. 38SK-909-(14.38.110.)]
 Plotas: 0.0847 ha
 Aprašymas: Plane pažymėtas indeksu "S3"
 [rašas galioja: Nuo 2017-10-10]
- 6.5. Kelio servitutas - teisė važiuoti transporto priemonėmis, naudotis pėsčiųjų taku, varyti galvijas (tarnaujantis)
 Daiktas: žemės sklypas Nr. 4400-4773-0490, aprašytas p. 2.1.
 [registravimo pagrindas: 2017-09-11 Nacionalinės žemės tarnybos teritorinio skyriaus vedėjo sprendimas Nr. 38SK-909-(14.38.110.)]
 Plotas: 0.023 ha
 Aprašymas: Plane pažymėtas indeksu "S2"
 [rašas galioja: Nuo 2017-10-10]
- 6.6. Kelio servitutas - teisė važiuoti transporto priemonėmis, naudotis pėsčiųjų taku, varyti galvijas (tarnaujantis)
 Daiktas: žemės sklypas Nr. 4400-4773-0490, aprašytas p. 2.1.
 [registravimo pagrindas: 2017-09-11 Nacionalinės žemės tarnybos teritorinio skyriaus vedėjo sprendimas Nr. 38SK-909-(14.38.110.)]
 Plotas: 0.1489 ha
 Aprašymas: Plane pažymėtas indeksu "S1"
 [rašas galioja: Nuo 2017-10-10]

7. Juridiniai faktai: [rašų nėra]

8. Žymos: [rašų nėra]

9. Specialiosios žemės ir miško naudojimo sąlygos:

- 9.1. XXIX. Paviršinio vandens telkinių pakrantės apsaugos juostos
 Daiktas: žemės sklypas Nr. 4400-4773-0490, aprašytas p. 2.1.
 [registravimo pagrindas: 2017-09-11 Nacionalinės žemės tarnybos teritorinio skyriaus vedėjo sprendimas Nr. 38SK-909-(14.38.110.)]
 Plotas: 0.2203 ha

9.2. [rašas galioja: Nuo 2017-10-04

XXIX. Paviršinio vandens telkinių apsaugos zonos
Daiktas: žemės sklypas Nr. 4400-4773-0490, aprašytas p. 2.1.
[registravimo pagrindas: 2017-09-11 Nacionalinės žemės tarnybos teritorinio
skyriaus vedėjo sprendimas Nr. 38SK-909-(14.38.110.)
Plotas: 7.8494 ha

[rašas galioja: Nuo 2017-10-04

9.3.

XXVI. Miško naudojimo apribojimai
Daiktas: žemės sklypas Nr. 4400-4773-0490, aprašytas p. 2.1.
[registravimo pagrindas: 2017-09-11 Nacionalinės žemės tarnybos teritorinio
skyriaus vedėjo sprendimas Nr. 38SK-909-(14.38.110.)
Plotas: 45.9717 ha

[rašas galioja: Nuo 2017-10-04

9.4.

VI. Elektros linijų apsaugos zonos
Daiktas: žemės sklypas Nr. 4400-4773-0490, aprašytas p. 2.1.
[registravimo pagrindas: 2017-09-11 Nacionalinės žemės tarnybos teritorinio
skyriaus vedėjo sprendimas Nr. 38SK-909-(14.38.110.)
Plotas: 0.2756 ha

[rašas galioja: Nuo 2017-10-04

9.5.

II. Kelių apsaugos zonos
Daiktas: žemės sklypas Nr. 4400-4773-0490, aprašytas p. 2.1.
[registravimo pagrindas: 2017-09-11 Nacionalinės žemės tarnybos teritorinio
skyriaus vedėjo sprendimas Nr. 38SK-909-(14.38.110.)
Plotas: 0.3895 ha

[rašas galioja: Nuo 2017-10-04

10. Daikto registravimas ir kadastro žymos:

10.1.

Kadastrinius matavimus atliko (kadastro žyma)
JULIJONAS JURKĖNAS
Daiktas: žemės sklypas Nr. 4400-4773-0490, aprašytas p. 2.1.
[registravimo pagrindas: 2012-04-05 Kvalifikacijos pažymėjimas Nr. 2M-M-1760
2017-07-10 Nekilnojamojo daikto kadastro duomenų byla
[rašas galioja: Nuo 2017-10-04

10.2.

Suformuotas naujas (daikto registravimas)
Daiktas: žemės sklypas Nr. 4400-4773-0490, aprašytas p. 2.1.
[registravimo pagrindas: 2017-09-11 Nacionalinės žemės tarnybos teritorinio
skyriaus vedėjo sprendimas Nr. 38SK-909-(14.38.110.)
[rašas galioja: Nuo 2017-10-04

11. Registro pastabos ir nuorodos: [rašų nėra

12. Kita informacija: [rašų nėra

13. Informacija apie duomenų sandoriui tikslinimą: [rašų nėra

Dokumentą atspausdino
Vyrėsnioji registratorė



[Signature]
GENĖ
LAURINAVIČIŪTĖ

2017-10-10 11:11:24



NEKILNOJAMOJO TURTO REGISTRO CENTRINIO DUOMENŲ BANKO IŠRAŠAS

2017-10-10 10:29:53

1. Nekilnojamojo turto registre įregistruotas turtas:

Registro Nr. 44/2176612
Registro tipas: Žemės sklypas
Sudarymo data: 2017-10-09
Anykščių r. sav., Troškūnų sen., Gailiutiškio vs.
Registro tvarkytojas: Valstybės įmonės Registrų centro Utenos filialas

2. Nekilnojamieji daiktai:

2.1.

Žemės sklypas

Anykščių r. sav., Troškūnų sen., Gailiutiškio vs.

Unikalus daikto numeris: 4400-4780-4997

Žemės sklypo kadastro numeris ir kadastro

vietovės pavadinimas: 3482/0001:306 Vašuokėnų k.v.

Daikto pagrindinė naudojimo paskirtis: Miškų ūkio

Žemės sklypo naudojimo būdas: Ūkinių miškų sklypai

Žemės sklypo plotas: 19.6148 ha

Miško žemės plotas: 15.7668 ha

Kelių plotas: 1.0017 ha

Užstatyta teritorija: 0.0386 ha

Vandens telkinių plotas: 0.0317 ha

Kitos žemės plotas: 2.7760 ha

Nusausintos žemės plotas: 0.0703 ha

Žemės ūkio naudmenų našumo balas: 33.2

Matavimų tipas: Žemės sklypas suformuotas atliekant kadastrinius matavimus

Indeksuota žemės sklypo vertė: 10886 Eur

Indeksuota miško vertė: 10886 Eur

Indeksuota miško medynų vertė: 7349 Eur

Žemės sklypo vertė: 3742 Eur

Miško žemės ir medynų vertė: 3742 Eur

Miško medynų vertė: 1531 Eur

Vidutinė rinkos vertė: 12029 Eur

Vidutinės rinkos vertės nustatymo data: 2017-08-08

Vidutinės rinkos vertės nustatymo būdas: Masinis vertinimas

Kadastro duomenų nustatymo data: 2017-08-08

3. Daikto priklausiniai iš kito registro: įrašų nėra

4. Nuosavybė:

4.1.

Nuosavybės teisė

Savininkas: LIETUVOS RESPUBLIKA, a.k. 111105555

Daiktas: žemės sklypas Nr. 4400-4780-4997, aprašytas p. 2.1.

[registravimo pagrindas: 2017-09-21 Nacionalinės žemės tarnybos teritorinio skyriaus vedėjo sprendimas Nr. 38SK-985-(14.38.110.)

[rašas galioja: Nuo 2017-10-10

5. Valstybės ir savivaldybių žemės patikėjimo teisė:

5.1.

Valstybinės žemės patikėjimo teisė

Patikėtinis: Nacionalinė žemės tarnyba prie Žemės ūkio ministerijos, a.k. 188704927

Daiktas: žemės sklypas Nr. 4400-4780-4997, aprašytas p. 2.1.

[registravimo pagrindas: 2017-09-21 Nacionalinės žemės tarnybos teritorinio skyriaus vedėjo sprendimas Nr. 38SK-985-(14.38.110.)

[rašas galioja: Nuo 2017-10-10

6. Kitos daiktinės teisės:

Kello servitutas - teisė važiuoti transporto priemonėmis,

- 6.1. naudotis pėsčiųjų taku, varyti galvijus (tarnaujantis)
 Daiktas: žemės sklypas Nr. 4400-4780-4997, aprašytas p. 2.1.
 [registravimo pagrindas: 2017-09-21 Nacionalinės žemės tarnybos teritorinio
 skyriaus vedėjo sprendimas Nr. 38SK-985-(14.38.110.)
 Plotas: 0.4822 ha
 Aprašymas: Plane pažymėtas simboliu "S1"
 [rašas galioja: Nuo 2017-10-10
- 6.2. Kelio servitutas - teisė važiuoti transporto priemonėmis,
 naudotis pėsčiųjų taku, varyti galvijus (tarnaujantis)
 Daiktas: žemės sklypas Nr. 4400-4780-4997, aprašytas p. 2.1.
 [registravimo pagrindas: 2017-09-21 Nacionalinės žemės tarnybos teritorinio
 skyriaus vedėjo sprendimas Nr. 38SK-985-(14.38.110.)
 Plotas: 0.1282 ha
 Aprašymas: Plane pažymėtas simboliu "S4"
 [rašas galioja: Nuo 2017-10-10
- 6.3. Kelio servitutas - teisė važiuoti transporto priemonėmis,
 naudotis pėsčiųjų taku, varyti galvijus (tarnaujantis)
 Daiktas: žemės sklypas Nr. 4400-4780-4997, aprašytas p. 2.1.
 [registravimo pagrindas: 2017-09-21 Nacionalinės žemės tarnybos teritorinio
 skyriaus vedėjo sprendimas Nr. 38SK-985-(14.38.110.)
 Plotas: 0.2418 ha
 Aprašymas: Plane pažymėtas simboliu "S2"
 [rašas galioja: Nuo 2017-10-10
- 6.4. Kelio servitutas - teisė važiuoti transporto priemonėmis,
 naudotis pėsčiųjų taku, varyti galvijus (tarnaujantis)
 Daiktas: žemės sklypas Nr. 4400-4780-4997, aprašytas p. 2.1.
 [registravimo pagrindas: 2017-09-21 Nacionalinės žemės tarnybos teritorinio
 skyriaus vedėjo sprendimas Nr. 38SK-985-(14.38.110.)
 Plotas: 0.0941 ha
 Aprašymas: Plane pažymėtas simboliu "S3"
 [rašas galioja: Nuo 2017-10-10
- 6.5. Kelio servitutas - teisė važiuoti transporto priemonėmis,
 naudotis pėsčiųjų taku, varyti galvijus (tarnaujantis)
 Daiktas: žemės sklypas Nr. 4400-4780-4997, aprašytas p. 2.1.
 [registravimo pagrindas: 2017-09-21 Nacionalinės žemės tarnybos teritorinio
 skyriaus vedėjo sprendimas Nr. 38SK-985-(14.38.110.)
 Plotas: 0.0554 ha
 Aprašymas: Plane pažymėtas simboliu "S5"
 [rašas galioja: Nuo 2017-10-10

7. Juridiniai faktai: [rašų nėra]

8. Žymos: [rašų nėra]

9. Specialiosios žemės ir miško naudojimo sąlygos:

- 9.1. XXVI. Miško naudojimo apribojimai
 Daiktas: žemės sklypas Nr. 4400-4780-4997, aprašytas p. 2.1.
 [registravimo pagrindas: 2017-09-21 Nacionalinės žemės tarnybos teritorinio
 skyriaus vedėjo sprendimas Nr. 38SK-985-(14.38.110.)
 Plotas: 15.7668 ha
 [rašas galioja: Nuo 2017-10-09
- 9.2. XXI. Žemės sklypai, kuriuose įrengtos valstybei
 priklausančios melioracijos sistemos bei įrenginiai
 Daiktas: žemės sklypas Nr. 4400-4780-4997, aprašytas p. 2.1.
 [registravimo pagrindas: 2017-09-21 Nacionalinės žemės tarnybos teritorinio
 skyriaus vedėjo sprendimas Nr. 38SK-985-(14.38.110.)
 Plotas: 0.0703 ha
 [rašas galioja: Nuo 2017-10-09
- 9.3. VI. Elektros linijų apsaugos zonos
 Daiktas: žemės sklypas Nr. 4400-4780-4997, aprašytas p. 2.1.
 [registravimo pagrindas:
 2017-09-21 Nacionalinės žemės tarnybos teritorinio

skyriaus vedėjo sprendimas Nr. 38SK-985-(14.38.110.)
Plotas: 4.5028 ha
[rašas galioja: Nuo 2017-10-09]

10. Daikto registravimas ir kadastro žymos:

10.1.

Kadastrinius matavimus atliko (kadastro žyma)
JULIJONAS JURKĖNAS

Daiktas: žemės sklypas Nr. 4400-4780-4997, aprašytas p. 2.1.
[registravimo pagrindas: 2012-04-05 Kvalifikacijos pažymėjimas Nr. 2M-M-1760
2017-08-08 Nekilnojamojo daikto kadastro duomenų byla
[rašas galioja: Nuo 2017-10-09]

10.2.

Suformuotas naujas (daikto registravimas)

Daiktas: žemės sklypas Nr. 4400-4780-4997, aprašytas p. 2.1.
[registravimo pagrindas: 2017-09-21 Nacionalinės žemės tarnybos teritorinio
skyriaus vedėjo sprendimas Nr. 38SK-985-(14.38.110.)
[rašas galioja: Nuo 2017-10-09]

11. Registro pastabos ir nuorodos: [rašų nėra]

12. Kita informacija: [rašų nėra]

13. Informacija apie duomenų sandoriui tikslinimą: [rašų nėra]

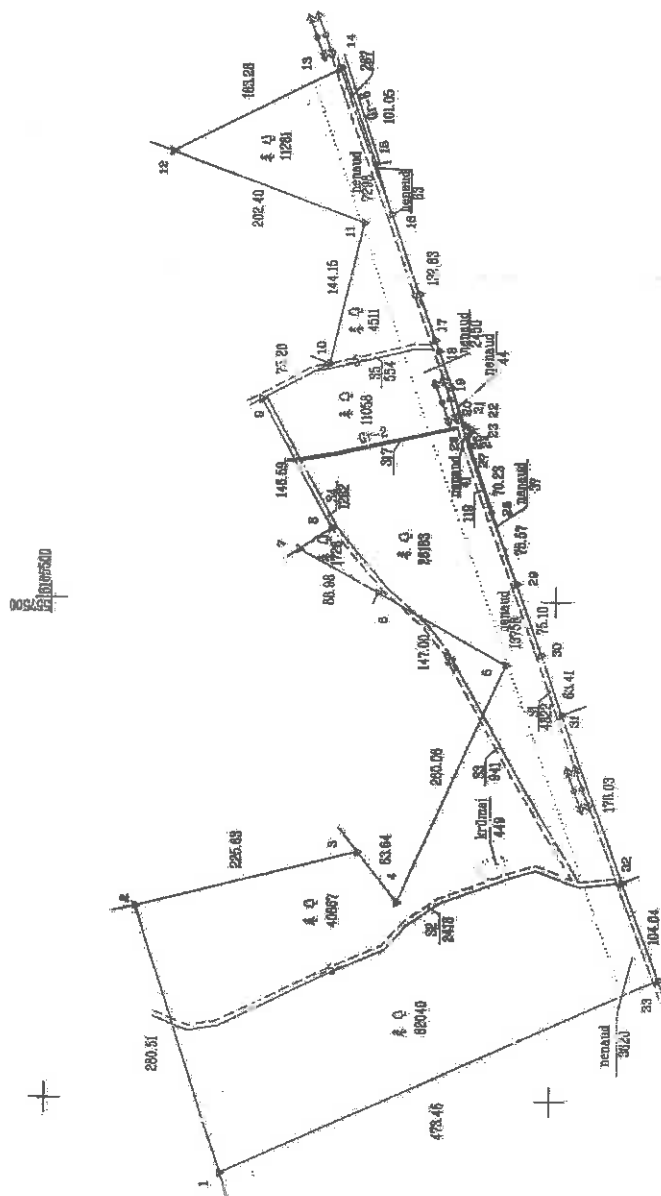
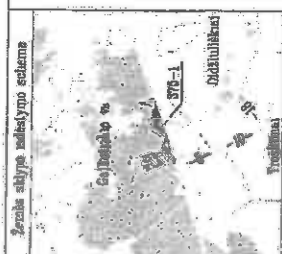
2017-10-10 10:29:53

Dokumentą atspausdino
Registratore



MARGARITA
VELICKAITĖ

ŽEMĖS SKLYPO PLANAS M 1:5000
Sklypo plotas 196148 m²



DATE	DESCRIPTION	AMOUNT	BALANCE
1/1/19	OPENING BALANCE		100.00
1/15/19	PAYROLL	50.00	150.00
2/1/19	RENT	25.00	125.00
2/15/19	PAYROLL	50.00	175.00
3/1/19	RENT	25.00	150.00
3/15/19	PAYROLL	50.00	200.00
4/1/19	RENT	25.00	175.00
4/15/19	PAYROLL	50.00	225.00
5/1/19	RENT	25.00	200.00
5/15/19	PAYROLL	50.00	250.00
6/1/19	RENT	25.00	225.00
6/15/19	PAYROLL	50.00	275.00
7/1/19	RENT	25.00	250.00
7/15/19	PAYROLL	50.00	300.00
8/1/19	RENT	25.00	275.00
8/15/19	PAYROLL	50.00	325.00
9/1/19	RENT	25.00	300.00
9/15/19	PAYROLL	50.00	350.00
10/1/19	RENT	25.00	325.00
10/15/19	PAYROLL	50.00	375.00
11/1/19	RENT	25.00	350.00
11/15/19	PAYROLL	50.00	400.00
12/1/19	RENT	25.00	375.00
12/15/19	PAYROLL	50.00	425.00
1/1/20	RENT	25.00	400.00
1/15/20	PAYROLL	50.00	450.00
2/1/20	RENT	25.00	425.00
2/15/20	PAYROLL	50.00	475.00
3/1/20	RENT	25.00	450.00
3/15/20	PAYROLL	50.00	500.00
4/1/20	RENT	25.00	475.00
4/15/20	PAYROLL	50.00	525.00
5/1/20	RENT	25.00	500.00
5/15/20	PAYROLL	50.00	550.00
6/1/20	RENT	25.00	525.00
6/15/20	PAYROLL	50.00	575.00
7/1/20	RENT	25.00	550.00
7/15/20	PAYROLL	50.00	600.00
8/1/20	RENT	25.00	575.00
8/15/20	PAYROLL	50.00	625.00
9/1/20	RENT	25.00	600.00
9/15/20	PAYROLL	50.00	650.00
10/1/20	RENT	25.00	625.00
10/15/20	PAYROLL	50.00	675.00
11/1/20	RENT	25.00	650.00
11/15/20	PAYROLL	50.00	700.00
12/1/20	RENT	25.00	675.00
12/15/20	PAYROLL	50.00	725.00
1/1/21	RENT	25.00	700.00
1/15/21	PAYROLL	50.00	750.00
2/1/21	RENT	25.00	725.00
2/15/21	PAYROLL	50.00	775.00
3/1/21	RENT	25.00	750.00
3/15/21	PAYROLL	50.00	800.00
4/1/21	RENT	25.00	775.00
4/15/21	PAYROLL	50.00	825.00
5/1/21	RENT	25.00	800.00
5/15/21	PAYROLL	50.00	850.00
6/1/21	RENT	25.00	825.00
6/15/21	PAYROLL	50.00	875.00
7/1/21	RENT	25.00	850.00
7/15/21	PAYROLL	50.00	900.00
8/1/21	RENT	25.00	875.00
8/15/21	PAYROLL	50.00	925.00
9/1/21	RENT	25.00	900.00
9/15/21	PAYROLL	50.00	950.00
10/1/21	RENT	25.00	925.00
10/15/21	PAYROLL	50.00	975.00
11/1/21	RENT	25.00	950.00
11/15/21	PAYROLL	50.00	1000.00
12/1/21	RENT	25.00	975.00
12/15/21	PAYROLL	50.00	1025.00
1/1/22	RENT	25.00	1000.00
1/15/22	PAYROLL	50.00	1050.00
2/1/22	RENT	25.00	1025.00
2/15/22	PAYROLL	50.00	1075.00
3/1/22	RENT	25.00	1050.00
3/15/22	PAYROLL	50.00	1100.00
4/1/22	RENT	25.00	1075.00
4/15/22	PAYROLL	50.00	

89 27

[illegible]

Nacionalidades	zēmas	taryphos	pria	žemės	aržo	ministras;
... Anyščių	slyrus					
Patrikino;	Vyr	specialistas (-s)				Dalpius
Suderinys	Veidros					(paardis, paardis)
						(paardis)

Kadastre	vidzeme	Valstsdrums	biotras	skriptas
Zemes slypo lapaasto Nr. 3 4 8 2 0 0 1 3 10 6				
Galve, nams Nr.				
Kaimas (pudastals)				
Serninija				
Muelas (rejonas)				
Apskritis				
Uteros				

Gredinys	Gretimo žemės sklypo kadastro Nr.	Pastabas
1-2	3482/0001:94	Danguolės Sasnauskienė
2-3	3482/0001:104	Juliusas Verdušas, Danguolė Stikšienė, Tomasa Stikšienė
3-6	3482/0001:297	Vytautas Makulskis g.i.
6-7	3482/0001:266	Antonijs Žucharevič g.i.
7-9	3482/0001:74	Vladas Koglaikis
9-10	3482/0001:193	Algimantas Petrus, Nijolė Petrušaitė Zemaitis Marijona, Gintaras Manolija, Raminta Strebaitis, Marijona Strebaitė, Ignas Strebaitis, Muktasas Strebaitis, Arūnas Strebaitis g.i.
10-12	3482/0001:301	
12-14	3482/0001:267	Alvidas Rindorštienė
14-15	3410/0002:10	Vaidas Karčilinas g.i.
15-16		Vytautas žemės fondas
18-31	3410/0002:18	Vaidas Karčilinas g.i.
31-32	3410/0002:36	UAB "Žemės vystymo fondas 14"
32-33	3410/0002:27	Vytautas žemaitis, UAB "Žemės vystymo fondas 14"
33-31	3402/0001:109	Julija Buzdaitienė

	Pareizais	Pareizais	Vārds, pavārds	Datums
	Directorijs		"Parnassus Odes"	2017-08-06
	Vyspalības		Jūlijaus Pārlenis	2017-09-08



VALSTYBĖS ĮMONĖ REGISTRŲ CENTRAS

Vincio Kudirkos g. 18-3, 03105 Vilnius, tel. (8 5) 2688 282, faks. (8 5) 2688 311, el.p. info@registracentras.lt

NEKILNOJAMOJO TURTO REGISTRO CENTRINIO DUOMENŲ BANKO IŠRAŠAS

2017-12-01 10:47:49

1. Nekilnojamojo turto registre įregistruotas turtas:

Registro Nr.: 44/2176627

Registro tipas: Žemės sklypas

Sudarymo data: 2017-10-09

Anykščių r. sav., Troškūnų sen., Karčekų vs.

Registro tvarkytojas: Valstybės įmonės Registrų centro Utenos filialas

2. Nekilnojamieji daiktai:

2.1.

Žemės sklypas

Anykščių r. sav., Troškūnų sen., Karčekų vs.

Unikalus daikto numeris: 4400-4780-7123

Žemės sklypo kadastro numeris ir kadastro

vietovės pavadinimas: 3482/0001:307 Vašuokėnų k.v.

Daikto pagrindinė naudojimo paskirtis: Miškų ūkio

Žemės sklypo naudojimo būdas: Ūkinių miškų sklypai

Žemės sklypo plotas: 26.9971 ha

Miško žemės plotas: 26.4786 ha

Užstatyta teritorija: 0.0399 ha

Vandens telkinių plotas: 0.0145 ha

Kitos žemės plotas: 0.4641 ha

Nusausintos žemės plotas: 1.1996 ha

Žemės ūkio naudmenų našumo balas: 35.5

Matavimų tipas: Žemės sklypas suformuotas atliekant kadastrinius matavimus

Indeksuota žemės sklypo vertė: 29688 Eur

Indeksuota miško vertė: 29688 Eur

Indeksuota miško medynų vertė: 23971 Eur

Žemės sklypo vertė: 8567 Eur

Miško žemės ir medynų vertė: 8567 Eur

Miško medynų vertė: 4994 Eur

Vidutinė rinkos vertė: 30301 Eur

Vidutinės rinkos vertės nustatymo data: 2017-08-08

Vidutinės rinkos vertės nustatymo būdas: Masinis vertinimas

Kadastro duomenų nustatymo data: 2017-08-08

3. Daikto priklausiniai iš kito registro: įrašų nėra**4. Nuosavybė:**

4.1.

Nuosavybės teisė

Savininkas: LIETUVOS RESPUBLIKA, a.k. 111105555

Daiktas: žemės sklypas Nr. 4400-4780-7123, aprašytas p. 2.1.

Įregistravimo pagrindas: 2017-09-21 Nacionalinės žemės tarnybos teritorinio skyriaus vedėjo sprendimas Nr. 38SK-986-(14.38.110.)

Įrašas galioja: Nuo 2017-12-01

5. Valstybės ir savivaldybių žemės patikėjimo teisė:

5.1.

Valstybinė žemės patikėjimo teisė

Patikėtinis: Nacionalinė žemės tarnyba prie Žemės ūkio ministerijos, a.k. 188704927

Daiktas: žemės sklypas Nr. 4400-4780-7123, aprašytas p. 2.1.

Įregistravimo pagrindas: 2017-09-21 Nacionalinės žemės tarnybos teritorinio skyriaus vedėjo sprendimas Nr. 38SK-986-(14.38.110.)

Įrašas galioja: Nuo 2017-12-01

6. Kitos daiktinės teisės: įrašų nėra**7. Juridiniai faktai: įrašų nėra**

8. Žymos: įrašų nėra

9. Specialiosios žemės ir miško naudojimo sąlygos:

9.1.

XXVI. Miško naudojimo apribojimai

Daiktas: žemės sklypas Nr. 4400-4780-7123, aprašytas p. 2.1.

[registravimo pagrindas: 2017-09-21 Nacionalinės žemės tarnybos teritorinio skyriaus vedėjo sprendimas Nr. 38SK-986-(14.38.110.)

Plotas: 26,4726 ha

[rašas galioja: Nuo 2017-11-27

9.2.

XXI. Žemės sklypai, kuriuose įrengtos valstybei priklausančios melioracijos sistemos bei įrenginiai

Daiktas: žemės sklypas Nr. 4400-4780-7123, aprašytas p. 2.1.

[registravimo pagrindas: 2017-09-21 Nacionalinės žemės tarnybos teritorinio skyriaus vedėjo sprendimas Nr. 38SK-986-(14.38.110.)

Plotas: 1,1996 ha

[rašas galioja: Nuo 2017-11-27

10. Daikto registravimas ir kadastro žymos:

10.1.

Suformuotas naujas (daikto registravimas)

Daiktas: žemės sklypas Nr. 4400-4780-7123, aprašytas p. 2.1.

[registravimo pagrindas: 2017-09-21 Nacionalinės žemės tarnybos teritorinio skyriaus vedėjo sprendimas Nr. 38SK-986-(14.38.110.)

[rašas galioja: Nuo 2017-11-27

10.2.

Kadastrinius matavimus atliko (kadastro žyma)

JULIJONAS JURKĖNAS

Daiktas: žemės sklypas Nr. 4400-4780-7123, aprašytas p. 2.1.

[registravimo pagrindas: 2012-04-05 Kvalifikacijos pažymėjimas Nr. 2M-M-1760

2017-08-08 Nekilnojamojo daikto kadastro duomenų byla

[rašas galioja: Nuo 2017-11-27


11. Registro pastabos ir nuorodos: įrašų nėra

12. Kita informacija: įrašų nėra

13. Informacija apie duomenų sandoriui tikslinimą: įrašų nėra

2017-12-01 10:47:49

Dokumentą atspausdino Vyresnioji
registratorė



GRAŽINA
DIJOKIENĖ



VALSTYBĖS ĮMONĖ REGISTRŲ CENTRAS

Vinco Kudirkos g. 18-3, 03105 Vilnius, tel. (8 5) 2688 262, faks. (8 5) 2688 311, el.p. info@registrucentras.lt

NEKILNOJAMOJO TURTO REGISTRO CENTRINIO DUOMENŲ BANKO IŠRAŠAS

2017-10-10 09:53:53

1. Nekilnojamojo turto registre įregistruotas turtas:

Registro Nr.: 44/2176625

Registro tipas: Žemės sklypas

Sudarymo data: 2017-10-09

Anykščių r. sav., Troškūnų sen., Karčekų vs.

Registro tvarkytojas: Valstybės įmonės Registrų centro Utenos filialas

2. Nekilnojamieji daiktai:

2.1.

Žemės sklypas

Anykščių r. sav., Troškūnų sen., Karčekų vs.

Unikalūs daikto numeris: 4400-4780-7778

Žemės sklypo kadastro numeris ir kadastro

vietovės pavadinimas: 3482/0001:308 Vašuokėnų k.v.

Daikto pagrindinė naudojimo paskirtis: Miškų ūkio

Žemės sklypo naudojimo būdas: Ūklinių miškų sklypai

Žemės sklypo plotas: 5.2441 ha

Miško žemės plotas: 5.0061 ha

Kelių plotas: 0.2123 ha

Užstatyta teritorija: 0.0257 ha

Nusausintos žemės plotas: 0.0257 ha

Žemės ūkio naudmenų našumo balas: 37.1

Matavimų tipas: Žemės sklypas suformuotas atliekant kadastrinius matavimus

Indeksuota žemės sklypo vertė: 2560 Eur

Indeksuota miško vertė: 2560 Eur

Indeksuota miško medynų vertė: 1440 Eur

Žemės sklypo vertė: 1000 Eur

Miško žemės ir medynų vertė: 1000 Eur

Miško medynų vertė: 300 Eur

Vidutinė rinkos vertė: 2890 Eur

Vidutinės rinkos vertės nustatymo data: 2017-08-08

Vidutinės rinkos vertės nustatymo būdas: Masinis vertinimas

Kadastro duomenų nustatymo data: 2017-08-08

3. Daikto priklausiniai iš kito registro: įrašų nėra

4. Nuosavybė:

4.1.

Nuosavybės teisė

Savininkas: LIETUVOS RESPUBLIKA, a.k. 111105555

Daiktas: žemės sklypas Nr. 4400-4780-7778, aprašytas p. 2.1.

[registravimo pagrindas: 2017-09-21 Nacionalinės žemės tarnybos teritorinio

skyriaus vedėjo sprendimas Nr. 38SK-987-(14.38.110.)

[rašas galioja: Nuo 2017-10-10

5. Valstybės ir savivaldybių žemės patikėjimo teisė:

5.1.

Valstybinės žemės patikėjimo teisė

Patikėtinis: Nacionalinė žemės tarnyba prie Žemės ūkio ministerijos, a.k. 188704927

Daiktas: žemės sklypas Nr. 4400-4780-7778, aprašytas p. 2.1.

[registravimo pagrindas: 2017-09-21 Nacionalinės žemės tarnybos teritorinio skyriaus vedėjo sprendimas Nr. 38SK-987-(14.38.110.)

[rašas galioja: Nuo 2017-10-10

6. Kitos daiktinės teisės:

6.1.

Kelio servitutas - teisė važiuoti transporto priemonėmis, naudotis pėsčiųjų taku, varyti galvijus (tarnaujantis)

Daiktas: žemės sklypas Nr. 4400-4780-7778, aprašytas p. 2.1.

[registravimo pagrindas: 2017-09-21 Nacionalinės žemės tarnybos teritorinio skyriaus vedėjo sprendimas Nr. 38SK-987-(14.38.110.)
 Plotas: 0.2123 ha
 Aprašymas: Plane pažymėtas indeksu "S".
 Įrašas galioja: Nuo 2017-10-10

7. Juridiniai faktai: įrašų nėra

8. Žymos: įrašų nėra

9. Specialiosios žemės ir miško naudojimo sąlygos:

9.1.

XXVI. Miško naudojimo apribojimai
 Daiktas: žemės sklypas Nr. 4400-4780-7778, aprašytas p. 2.1.
 [registravimo pagrindas: 2017-09-21 Nacionalinės žemės tarnybos teritorinio skyriaus vedėjo sprendimas Nr. 38SK-987-(14.38.110.)
 Plotas: 5.0062 ha
 Įrašas galioja: Nuo 2017-10-10

9.2.

XXI. Žemės sklypai, kuriuose įrengtos valstybei priklausančios melioracijos sistemos bei įrenginiai
 Daiktas: žemės sklypas Nr. 4400-4780-7778, aprašytas p. 2.1.
 [registravimo pagrindas: 2017-09-21 Nacionalinės žemės tarnybos teritorinio skyriaus vedėjo sprendimas Nr. 38SK-987-(14.38.110.)
 Plotas: 0.0257 ha
 Įrašas galioja: Nuo 2017-10-10

10. Daikto registravimas ir kadastro žymos:

10.1.

Kadastro duomenų tikslinimas (daikto registravimas)
 Daiktas: žemės sklypas Nr. 4400-4780-7778, aprašytas p. 2.1.
 [registravimo pagrindas: 2017-09-21 Nacionalinės žemės tarnybos teritorinio skyriaus vedėjo sprendimas Nr. 38SK-987-(14.38.110.)
 Įrašas galioja: Nuo 2017-10-10

10.2.


Kadastrinius matavimus atliko (kadastro žyma)
 JULIJONAS JURKĖNAS
 Daiktas: žemės sklypas Nr. 4400-4780-7778, aprašytas p. 2.1.
 [registravimo pagrindas: 2012-04-05 Kvalifikacijos pažymėjimas Nr. 2M-M-1760
 2017-08-08 Nekilnojamojo daikto kadastro duomenų byla
 Įrašas galioja: Nuo 2017-10-10

11. Registro pastabos ir nuorodos: įrašų nėra

12. Kita informacija: įrašų nėra

13. Informacija apie duomenų sandorui tikslinimą: įrašų nėra


Dokumentą atspausdino
 Registratore



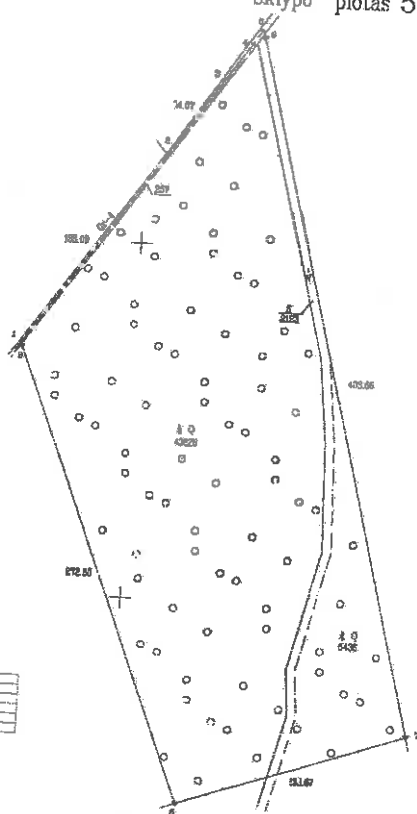
DALIA
 GRIGALIONIENĖ

2017-10-10 09:53:53

- 78 -



157200



2000-2001 School Year	
Year	Value
2000	2.43
2001	2.41
2002	2.40
2003	2.39
2004	2.38
2005	2.37
2006	2.36
2007	2.35
2008	2.34
2009	2.33
2010	2.32
2011	2.31
2012	2.30
2013	2.29
2014	2.28
2015	2.27
2016	2.26
2017	2.25
2018	2.24
2019	2.23
2020	2.22
2021	2.21
2022	2.20
2023	2.19
2024	2.18
2025	2.17
2026	2.16
2027	2.15
2028	2.14
2029	2.13
2030	2.12
2031	2.11
2032	2.10
2033	2.09
2034	2.08
2035	2.07
2036	2.06
2037	2.05
2038	2.04
2039	2.03
2040	2.02
2041	2.01
2042	2.00
2043	1.99
2044	1.98
2045	1.97
2046	1.96
2047	1.95
2048	1.94
2049	1.93
2050	1.92
2051	1.91
2052	1.90
2053	1.89
2054	1.88
2055	1.87
2056	1.86
2057	1.85
2058	1.84
2059	1.83
2060	1.82
2061	1.81
2062	1.80
2063	1.79
2064	1.78
2065	1.77
2066	1.76
2067	1.75
2068	1.74
2069	1.73
2070	1.72
2071	1.71
2072	1.70
2073	1.69
2074	1.68
2075	1.67
2076	1.66
2077	1.65
2078	1.64
2079	1.63
2080	1.62
2081	1.61
2082	1.60
2083	1.59
2084	1.58
2085	1.57
2086	1.56
2087	1.55
2088	1.54
2089	1.53
2090	1.52
2091	1.51
2092	1.50
2093	1.49
2094	1.48
2095	1.47
2096	1.46
2097	1.45
2098	1.44
2099	1.43
2100	1.42
2101	1.41
2102	1.40
2103	1.39
2104	1.38
2105	1.37
2106	1.36
2107	1.35
2108	1.34
2109	1.33
2110	1.32
2111	1.31
2112	1.30
2113	1.29
2114	1.28
2115	1.27
2116	1.26
2117	1.25
2118	1.24
2119	1.23
2120	1.22

308

© 2007 Blackwell Publishing Ltd


 (Signature) (Date)
 [illegible]


 (Signature) (Date)
 [illegible]

2017-09-15

11

