



VALSTYBĖS ĮMONĖ REGISTRŲ CENTRAS
Vincio Kudirkos g. 18-3, 03105 Vilnius, tel. (8 5) 2688 262, faks. (8 5) 2688 311, el.p. info@registrucentras.lt

NEKILNOJAMOJO TURTO REGISTRO CENTRINIO DUOMENŲ BANKO IŠRAŠAS

2017-05-16 09:44:29

1. Nekilnojamojo turto registre įregistruotas turtas:

Registro Nr.: 44/2134554

Registro tipas: Žemės sklypas

Sudarymo data: 2017-05-12

Pakruojo r. sav., Pakruojo sen., Telišionių k.

Registro tvarkytojas: Valstybės įmonės Registrų centro Šiaulių filialas

2. Nekilnojamieji daiktai:

2.1.

Žemės sklypas

Pakruojo r. sav., Pakruojo sen., Telišionių k.

Unikalus daikto numeris: 4400-4601-3946

Žemės sklypo kadastro ir kadastro

vietovės pavadinimas: 6543/0010:146 Mažeikonių k.v.

Daikto pagrindinė naudojimo paskirtis: Miškų ūkio

Žemės sklypo naudojimo būdas: Ūkinių miškų sklypai

Žemės sklypo plotas: 18.6342 ha

Žemės ūkio naudmenų plotas viso: 11.3461 ha

iš jo: pievų ir natūralių ganyklų plotas: 11.3461 ha

Miško žemės plotas: 4.7975 ha

Vandens telkinių plotas: 0.2199 ha

Kitos žemės plotas: 2.2707 ha

Žemės ūkio naudmenų našumo balas: 32.4

Matavimų tipas: Žemės sklypas suformuotas atliekant kadastrinius matavimus

Indeksuota žemės sklypo vertė: 8656 Eur

Indeksuota žemės sklypo vertė be miško: 6309 Eur

Indeksuota miško vertė: 2347 Eur

Indeksuota miško medynų vertė: 1248 Eur

Žemės sklypo vertė: 4890 Eur

Sklypo vertė be miško žemės ir medynų: 3943 Eur

Miško žemės ir medynų vertė: 947 Eur

Miško medynų vertė: 260 Eur

Vidutinė rinkos vertė: 43648 Eur

Vidutinės rinkos vertės nustatymo data: 2017-04-26

Vidutinės rinkos vertės nustatymo būdas: Masinis vertinimas

Kadastro duomenų nustatymo data: 2017-04-26

3. Daikto priklausiniai iš kito registro: įrašų nėra

4. Nuosavybė:

4.1.

Nuosavybės teisė

Savininkas: LIETUVOS RESPUBLIKA, a.k. 111105555

Daiktas: žemės sklypas Nr. 4400-4601-3946, aprašytas p. 2.1.

Įregistravimo pagrindas: 2017-05-05 Nacionalinės žemės tarnybos teritorinio skyriaus vedėjo sprendimas Nr. 29SK-548-(14.29.110.)

Įrašas galioja: Nuo 2017-05-16

5. Valstybės ir savivaldybių žemės patikėjimo teisė:

5.1.

Valstybinės žemės patikėjimo teisė

Patikėtinis: Nacionalinė žemės tarnyba prie Žemės ūkio ministerijos, a.k. 188704927

Daiktas: žemės sklypas Nr. 4400-4601-3946, aprašytas p. 2.1.

Įregistravimo pagrindas: 2017-05-05 Nacionalinės žemės tarnybos teritorinio skyriaus vedėjo sprendimas Nr. 29SK-548-(14.29.110.)

Įrašas galioja: Nuo 2017-05-16

6. Kitos daiktinės teisės : įrašų nėra

7. Juridiniai faktai: įrašų nėra

8. Žymos: įrašų nėra

9. Specialiosios žemės ir miško naudojimo sąlygos:

- 9.1. **XXIX. Paviršinio vandens telkinių pakrantės apsaugos juostos**
 Daiktas: žemės sklypas Nr. 4400-4601-3946, aprašytas p. 2.1.
 Įregistravimo pagrindas: 2017-05-05 Nacionalinės žemės tarnybos teritorinio skyriaus vedėjo sprendimas Nr. 29SK-548-(14.29.110.)
 Plotas: 0.8708 ha
 Įrašas galioja: Nuo 2017-05-15
- 9.2. **XXIX. Paviršinio vandens telkinių apsaugos zonos**
 Daiktas: žemės sklypas Nr. 4400-4601-3946, aprašytas p. 2.1.
 Įregistravimo pagrindas: 2017-05-05 Nacionalinės žemės tarnybos teritorinio skyriaus vedėjo sprendimas Nr. 29SK-548-(14.29.110.)
 Plotas: 18.6342 ha
 Įrašas galioja: Nuo 2017-05-15
- 9.3. **XXXI. Natūralios (užliejamosios ir sausminės) pievos bei ganyklos**
 Daiktas: žemės sklypas Nr. 4400-4601-3946, aprašytas p. 2.1.
 Įregistravimo pagrindas: 2017-05-05 Nacionalinės žemės tarnybos teritorinio skyriaus vedėjo sprendimas Nr. 29SK-548-(14.29.110.)
 Plotas: 11.3461 ha
 Įrašas galioja: Nuo 2017-05-15
- 9.4. **XXVI. Miško naudojimo apribojimai**
 Daiktas: žemės sklypas Nr. 4400-4601-3946, aprašytas p. 2.1.
 Įregistravimo pagrindas: 2017-05-05 Nacionalinės žemės tarnybos teritorinio skyriaus vedėjo sprendimas Nr. 29SK-548-(14.29.110.)
 Plotas: 4.7975 ha
 Įrašas galioja: Nuo 2017-05-15
- 9.5. **II. Kelių apsaugos zonos**
 Daiktas: žemės sklypas Nr. 4400-4601-3946, aprašytas p. 2.1.
 Įregistravimo pagrindas: 2017-05-05 Nacionalinės žemės tarnybos teritorinio skyriaus vedėjo sprendimas Nr. 29SK-548-(14.29.110.)
 Plotas: 0.1191 ha
 Įrašas galioja: Nuo 2017-05-15

10. Daikto registravimas ir kadastro žymos:

- 10.1. **Kadastrinius matavimus atliko (kadastro žyma) EGIDIJUS BUČYS**
 Daiktas: žemės sklypas Nr. 4400-4601-3946, aprašytas p. 2.1.
 Įregistravimo pagrindas: 2013-12-13 Kvalifikacijos pažymėjimas Nr. 2M-M-1953
 2017-04-26 Nekilnojamojo daikto kadastro duomenų byla
 Įrašas galioja: Nuo 2017-05-15
- 10.2. **Suformuotas naujas (daikto registravimas)**
 Daiktas: žemės sklypas Nr. 4400-4601-3946, aprašytas p. 2.1.
 Įregistravimo pagrindas: 2017-05-05 Nacionalinės žemės tarnybos teritorinio skyriaus vedėjo sprendimas Nr. 29SK-548-(14.29.110.)
 Įrašas galioja: Nuo 2017-05-15


11. Registro pastabos ir nuorodos: įrašų nėra

12. Kita informacija: įrašų nėra

13. Informacija apie duomenų sandoriui tikslinimą: įrašų nėra

2017-05-16 09:44:29

Dokumentą atspausdino Vyresnioji
registratorė

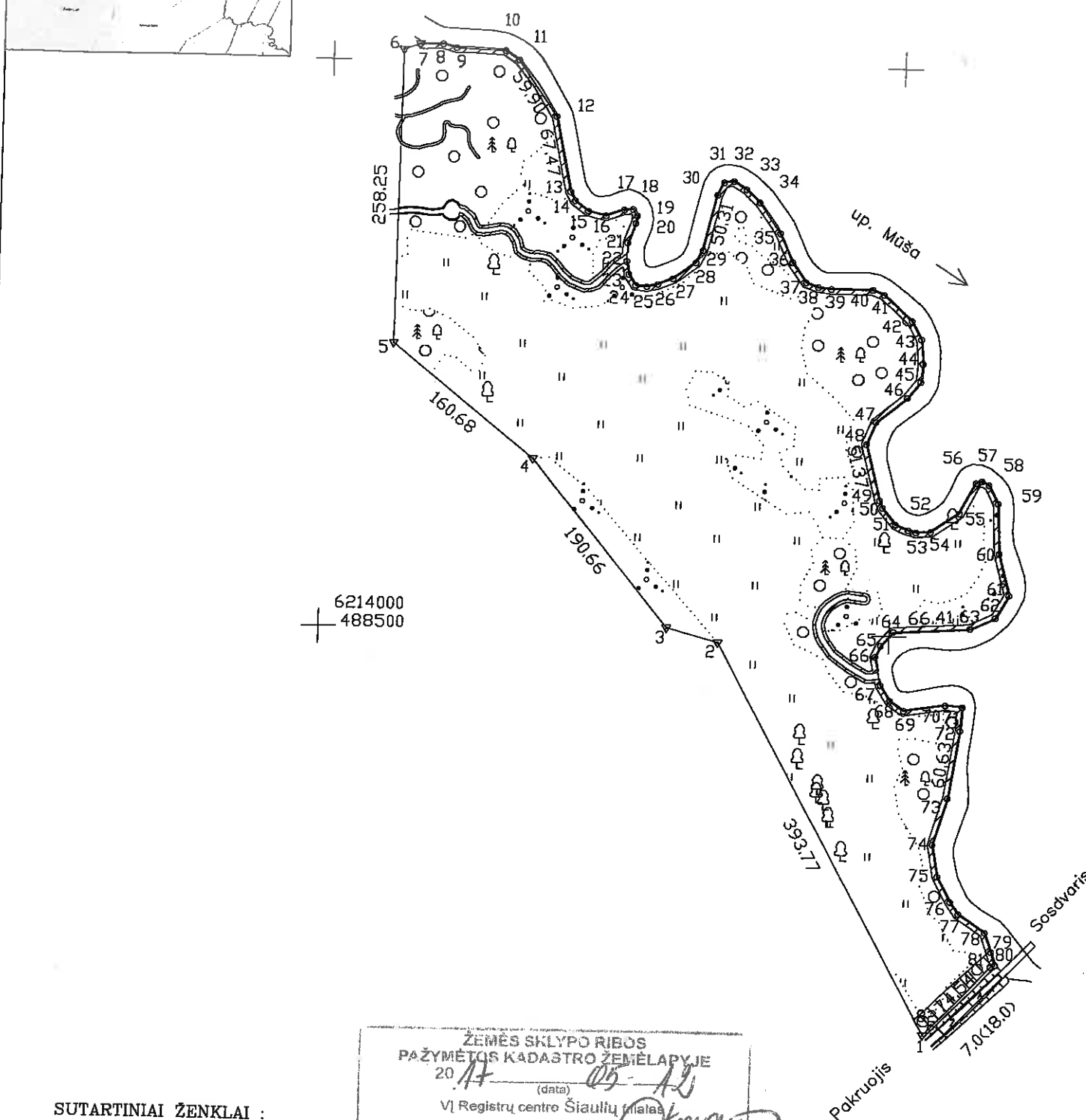


DAIVUTĖ
KEMEŽAITĖ

ŽEMĖS SKLYPO PLANAS M 1:5000

Sklypo plotas 186342 m

53



6214000
488500

ŽEMĖS SKLYPO RIBOS
PAŽYMĖTOS KADASTRO ŽEMĖLAPYJE
20 17 (data) 05-12
VI Registrų centro Šiaulių filialas
Kadastro specialistas (parašas) (data) (pavardė)

SUTARTINIAI ŽENKLAI:

- Kelio juostos riba
- ▨ Kelių apsaugos zonos 50m
- ▨ Paviršinio vandens telkinių pakrantės apsaugos juostos
- ▼ žemės sklypo pastovūs riboženkliai
- žemės sklypo laikini riboženkliai

Linijų anotacijų lentelė	
Gretimybė	Atstumas
2-3	47.51
6-7	15.20
7-8	19.90
8-9	12.06
9-10	43.52
10-11	14.94
13-14	8.69
14-15	14.43
15-16	16.10
16-17	16.74
17-18	7.71
18-19	6.87
19-20	6.51
20-21	18.55
21-22	16.25
22-23	11.53
23-24	11.20
24-25	10.30
25-26	9.99
26-27	13.89
27-28	24.92
28-29	12.08
30-31	12.28
31-32	8.47
32-33	13.55
33-34	16.12
34-35	32.73
35-36	27.42
36-37	21.44
37-38	11.45
38-39	11.27
39-40	36.30
40-41	10.77
41-42	34.08
42-43	18.07
43-44	21.48
44-45	16.06
45-46	18.17
46-47	34.61
47-48	21.02
49-50	7.01
50-51	19.10
51-52	12.29
52-53	6.88
53-54	12.64
54-55	29.79
55-56	30.54
56-57	5.41
57-58	7.31
58-59	18.28
59-60	44.54
60-61	38.19
61-62	23.09
62-63	24.54
64-65	16.59
65-66	10.79
66-67	25.71
67-68	16.41
68-69	15.24
69-70	36.17
70-71	14.81
71-72	21.08
73-74	43.05
74-75	28.90
75-76	25.07
76-77	13.00
77-78	28.77
78-79	17.93
79-80	12.48
80-81	4.36
82-1	10.17

Kadastro:	vietovė	Mažeikonių	blokas	sklypas
Žemės sklypo kadastro Nr.		6 5 4 3 0 0 1 0	146	

Gatvė, namo Nr.	Skł. Nr. 1040-39
Kaimas (miestelis)	Telišionių
Seniūnija	Pakruojis
Miestas (rajonas)	Pakruojis
Apskritis	Šiaulių

Gretimybė	Gretimo žemės sklypo kadastro Nr.	Pastabos
1-5	6543/0010:0011	
5-7		IŽF
7-80		up. Mūša
80-1	6543/7001:0005	valst. reiksm. kelias Nr. 2905 (atlikti kadastriniai matavimai)

Su paženklinimais vietovėje žemės sklypo ribomis, aprašytomis 2017 m. 02 mėn. 13 d. žemės sklypo paženklinimo-parodymo akte, ir nustatytu plotu sutinku žemės savininkas (naudotojas):

VI Pakruojis miškų urėdija. (parašas) KAZYS GUDAS. (data) 2017-04-10

Nacionalinės žemės tarnybos prie ŽŪM
Pakruojis skyrius
Patikrino: vyr. specialistas Austina Kučevičienė
SUDERINTA: vedėjas A. Radeckis
(Parašas) (Parašas) (Parašas)
(Pareigų pavadinimas) (Pareigų pavadinimas) (Pareigų pavadinimas)
A.V. (jeigu reikalaujamas turėti antspaudą nustatytose vietose)

UAB "Šiaulių hidroprojektas"

Aušros al. 29a, LT-76300 Šiauliai, tel. 8 41 523603, fax. 8 41 523605
Įmonės kodas 144084894, PVM kodas LT440848917
atsisk. sąsk. LT754010044200030269 AB DNB bankas, Šiaulių skyrius

Pareigos	Parašas	Vardas, pavardė	Data
Direktorius	K. Tamulionis	K. Tamulionis	2017-04-10
Vyr. inžinierius	A. Adomaitis	A. Adomaitis	2017-04-10
Grupės vadovė	G. Šimkutė	G. Šimkutė	2017-04-10
Matininkas	E. Bučys	E. Bučys	2017-04-10

ŽEMĖS SKLYPO PLANAS M 1:5000

Sklypo plotas 186342 m²

Žemės sklypo kadastro Nr. 6 5 4 3 0 0 1 0

KOORDINAČIŲ ŽINIARAŠTIS

Koordinatinių sistema: LKS-94							
Taško Nr.	Kodas	X	Y	Taško Nr.	Kodas	X	Y
1	R	6213646.41	489039.92	35	R	6214353.89	488894.74
2	R	6213991.67	488850.57	36	R	6214328.85	488905.91
3	R	6214004.13	488804.72	37	R	6214311.37	488918.33
4	R	6214151.65	488683.94	38	R	6214307.48	488929.10
5	R	6214251.76	488558.26	39	R	6214306.09	488940.28
6	R	6214510.00	488560.22	40	R	6214305.97	488976.58
7	R	6214515.01	488574.57	41	R	6214301.81	488986.51
8	R	6214514.98	488594.47	42	R	6214278.91	489011.75
9	R	6214511.85	488606.12	43	R	6214262.92	489020.16
10	R	6214510.20	488649.61	44	R	6214241.54	489022.19
11	R	6214502.03	488662.12	45	R	6214225.55	489020.72
12	R	6214452.81	488696.25	46	R	6214211.19	489009.58
13	R	6214386.80	488710.22	47	R	6214189.63	488982.50
14	R	6214379.11	488714.26	48	R	6214169.99	488975.01
15	R	6214370.27	488725.67	49	R	6214120.24	488987.80
16	R	6214366.66	488741.36	50	R	6214113.78	488990.53
17	R	6214372.18	488757.16	51	R	6214098.93	489002.54
18	R	6214372.81	488764.84	52	R	6214094.20	489013.88
19	R	6214367.01	488768.52	53	R	6214092.58	489020.57
20	R	6214360.62	488767.29	54	R	6214093.20	489033.19
21	R	6214343.23	488760.82	55	R	6214110.44	489057.49
22	R	6214326.98	488760.57	56	R	6214137.68	489071.30
23	R	6214315.62	488762.54	57	R	6214139.43	489076.42
24	R	6214306.19	488768.58	58	R	6214136.08	489082.92
25	R	6214305.06	488778.82	59	R	6214119.96	489091.53
26	R	6214307.25	488788.57	60	R	6214075.47	489093.67
27	R	6214312.42	488801.46	61	R	6214038.57	489103.50
28	R	6214326.91	488821.73	62	R	6214018.45	489092.17
29	R	6214337.51	488827.53	63	R	6214008.36	489069.80
30	R	6214386.48	488839.07	64	R	6214003.82	489003.55
31	R	6214397.51	488844.47	65	R	6213991.47	488992.48
32	R	6214398.96	488852.82	66	R	6213981.60	488988.12
33	R	6214391.79	488864.32	67	R	6213956.41	488993.27
34	R	6214380.80	488876.11	68	R	6213942.63	489002.18

Taško Nr.	Kodas	X	Y	Taško Nr.	Kodas	X	Y
69	R	6213934.04	489014.77	76	R	6213765.49	489059.83
70	R	6213939.80	489050.48	77	R	6213754.86	489067.31
71	R	6213938.52	489065.23	78	R	6213738.95	489091.28
72	R	6213917.49	489063.74	79	R	6213722.09	489097.37
73	R	6213857.52	489054.79	80	R	6213710.28	489101.41
74	R	6213816.12	489043.00	81	R	6213708.68	489097.35
75	R	6213787.68	489048.16	82	R	6213653.70	489047.01

Duomenys apie žemės naudojimo apribojimus

Eil. Nr.	Kodas	Apribojimai	Žemės plotas m ²
1	2	II. Kelių apsaugos zonos	1191
2	26	XXVI. Miško naudojimo apribojimai	47975
3	63	XXIX. Paviršinio vandens telkinių apsaugos zonos	186342
4	64	XXIX. Paviršinio vandens telkinių pakrantės apsaugos juostos	8708
5	31	XXXI. Natūralios (užtvėjamose ir sausminės) pievos bei ganyklos	113461

Servitutas

ISTATYMU TIKŲTI E. Budys E. Buc

Eil. Nr.	Kodas	Servituto rūšis	Plotas m ²
-	-	-	-

SKLYPO CENTRO KOORDINATĖS

Koordinatinių sistema	Koordinatės X/Y	Planšetės nomenklatūra
Sistema, kurioje vykdyti matavimai	6214147/488840	57/62-2
Valstybinė LKS-1994	6214147/488840	57/62-2
Žiniaraštį sudarė:	EGIDIJUS BUČYS	2M-M-1953
v. pavardė		kval. paž. nr.
		parašas
		data

Ištrauka iš Lietuvos Respublikos administracinių nusižengimų kodekso:
112 straipsnis. Riboženklų sunaikinimas arba sugadinimas.
Nuolatinių žemėnaudos riboženklų sunaikinimas arba sugadinimas užtraukia baudą nuo septynioliasdešimt iki vieno šimto keturiasdešimt eurų.





NEKILNOJAMOJO TURTO REGISTRO CENTRINIO DUOMENŲ BANKO IŠRAŠAS

2017-05-30 10:36:49

1. Nekilnojamojo turto registre įregistruotas turtas:

Registro Nr.: 44/2137368
Registro tipas: Žemės sklypas
Sudarymo data: 2017-05-24
Teritorija: Pakruojo r. sav., Pakruojo r. sav. teritorija
Registro tvarkytojas: Valstybės įmonės Registrų centro Šiaulių filialas

2. Nekilnojamieji daiktai:

2.1. Žemės sklypas

Unikalus daikto numeris: 4400-4557-7700

Žemės sklypo kadastro numeris ir kadastro

vietovės pavadinimas: 6543/0010:147 Mažeikonių k.v.

Daikto pagrindinė naudojimo paskirtis: Miškų ūkio

Žemės sklypo naudojimo būdas: Ūkinių miškų sklypai

Žemės sklypo plotas: 56.4843 ha

Miško žemės plotas: 56.4843 ha

Matavimų tipas: Žemės sklypas suformuotas atliekant kadastrinius matavimus

Indeksuota žemės sklypo vertė: 100440 Eur

Indeksuota miško vertė: 100440 Eur

Indeksuota miško medynų vertė: 88219 Eur

Žemės sklypo vertė: 26017 Eur

Miško žemės ir medynų vertė: 26017 Eur

Miško medynų vertė: 18379 Eur

Vidutinė rinkos vertė: 115319 Eur

Vidutinės rinkos vertės nustatymo data: 2017-04-03

Vidutinės rinkos vertės nustatymo būdas: Masinis vertinimas

Kadastro duomenų nustatymo data: 2017-04-03

3. Daikto priklausiniai iš kito registro: įrašų nėra

4. Nuosavybė:

4.1. Nuosavybės teisė

Savininkas: LIETUVOS RESPUBLIKA, a.k. 111105555

Daiktas: žemės sklypas Nr. 4400-4557-7700, aprašytas p. 2.1.

Įregistravimo pagrindas: 2017-05-16 Nacionalinės žemės tarnybos teritorinio skyriaus vedėjo sprendimas Nr. 29SK-565-(14.29.110.)

Įrašas galioja: Nuo 2017-05-30

5. Valstybės ir savivaldybių žemės patikėjimo teisė:

5.1. Valstybinės žemės patikėjimo teisė

Patikėtinis: Nacionalinė žemės tarnyba prie Žemės ūkio ministerijos, a.k. 188704927

Daiktas: žemės sklypas Nr. 4400-4557-7700, aprašytas p. 2.1.

Įregistravimo pagrindas: 2017-05-16 Nacionalinės žemės tarnybos teritorinio skyriaus vedėjo sprendimas Nr. 29SK-565-(14.29.110.)

Įrašas galioja: Nuo 2017-05-30

6. Kitos daiktinės teisės : įrašų nėra

7. Juridiniai faktai: įrašų nėra

8. Žymos: įrašų nėra

9. Specialiosios žemės ir miško naudojimo sąlygos:

9.1. XXIX. Paviršinio vandens telkinių pakrantės apsaugos juostos

Daiktas: žemės sklypas Nr. 4400-4557-7700, aprašytas p. 2.1.
[registravimo pagrindas: 2017-05-16 Nacionalinės žemės tarnybos teritorinio skyriaus
vedėjo sprendimas Nr. 29SK-565-(14.29.110.)

Plotas: 0.5022 ha

[rašas galioja: Nuo 2017-05-25

9.2.

XXIX. Paviršinio vandens telkinių apsaugos zonos

Daiktas: žemės sklypas Nr. 4400-4557-7700, aprašytas p. 2.1.
[registravimo pagrindas: 2017-05-16 Nacionalinės žemės tarnybos teritorinio skyriaus
vedėjo sprendimas Nr. 29SK-565-(14.29.110.)

Plotas: 0.5022 ha

[rašas galioja: Nuo 2017-05-25

9.3.

XXVI. Miško naudojimo apribojimai

Daiktas: žemės sklypas Nr. 4400-4557-7700, aprašytas p. 2.1.
[registravimo pagrindas: 2017-05-16 Nacionalinės žemės tarnybos teritorinio skyriaus
vedėjo sprendimas Nr. 29SK-565-(14.29.110.)

Plotas: 56.4843 ha

[rašas galioja: Nuo 2017-05-25

9.4.

II. Kelių apsaugos zonos

Daiktas: žemės sklypas Nr. 4400-4557-7700, aprašytas p. 2.1.
[registravimo pagrindas: 2017-05-16 Nacionalinės žemės tarnybos teritorinio skyriaus
vedėjo sprendimas Nr. 29SK-565-(14.29.110.)

Plotas: 0.135 ha

[rašas galioja: Nuo 2017-05-25

10. Daikto registravimas ir kadastro žymos:

10.1.

Kadastrinius matavimus atliko (kadastro žyma)

EGIDIJUS BUČYS

Daiktas: žemės sklypas Nr. 4400-4557-7700, aprašytas p. 2.1.
[registravimo pagrindas: 2013-12-13 Kvalifikacijos pažymėjimas Nr. 2M-M-1953
2017-04-03 Nekilnojamojo daikto kadastro duomenų byla

[rašas galioja: Nuo 2017-05-25

10.2.

Suformuotas naujas (daikto registravimas)

Daiktas: žemės sklypas Nr. 4400-4557-7700, aprašytas p. 2.1.
[registravimo pagrindas: 2017-05-16 Nacionalinės žemės tarnybos teritorinio skyriaus
vedėjo sprendimas Nr. 29SK-565-(14.29.110.)

[rašas galioja: Nuo 2017-05-25

11. Registro pastabos ir nuorodos: įrašų nėra

12. Kita informacija: įrašų nėra

13. Informacija apie duomenų sandoriui tikslinimą: įrašų nėra

2017-05-30 10:36:49

Dokumentą atspausdino Vyresnioji
registratorė

ILONA
MARTINKIENĖ

Žemės sklypo kadastro Nr. 6 5 4 3 0 0 1 0 1 7 4 7

Gatvė, namo Nr.	Skl. Nr. 1040-17
Kaimas (miestelis)	Pakruojo r. sav. teritorija
Seniūnija	Pakruojo
Miestas (rajonas)	Pakruojo
Apskritis	Siaulių

Gretimybė	Gretimo žemės sklypo kadastro Nr.	Pastabos
1-8		skl. Nr. 1040-16
8-11	6543/0010:0134	
11-13	6543/0010:0038	
13-41		up. Ruliškis
41-46		vietinės reikšmės viešasis kelias
46-48	6543/0017:0065	
48-1	6543/0017:0019	riba griovio viduriu

Linijų anotacijų lentelė	
Gretimybė	Atstumas
5-6	67.93
7-8	2.54
9-10	25.47
10-11	9.17
12-13	9.87
14-15	9.10
15-16	9.15
18-19	66.33
19-20	28.49
20-21	21.86
21-22	15.39
22-23	7.38
25-26	9.52
26-27	7.46
27-28	7.18
29-30	9.65
30-31	9.20
31-32	8.70
33-34	11.01
34-35	5.10
35-36	6.89
37-38	9.50
38-39	13.28
39-40	10.47
41-42	16.31
43-44	7.20
44-45	42.37
45-46	20.47
47-48	58.15
48-49	55.06

ŽEMĖS SKLYPŲ RIBOS
PAŽYMĖTOS KADASTRO ŽEMĖLAPYJE
20 17 05 24
VI Registrų centro Šiaulių skyriaus specialistė ekspertė
(parašas) (vardas, pavardė) **Stefanija Belskienė**

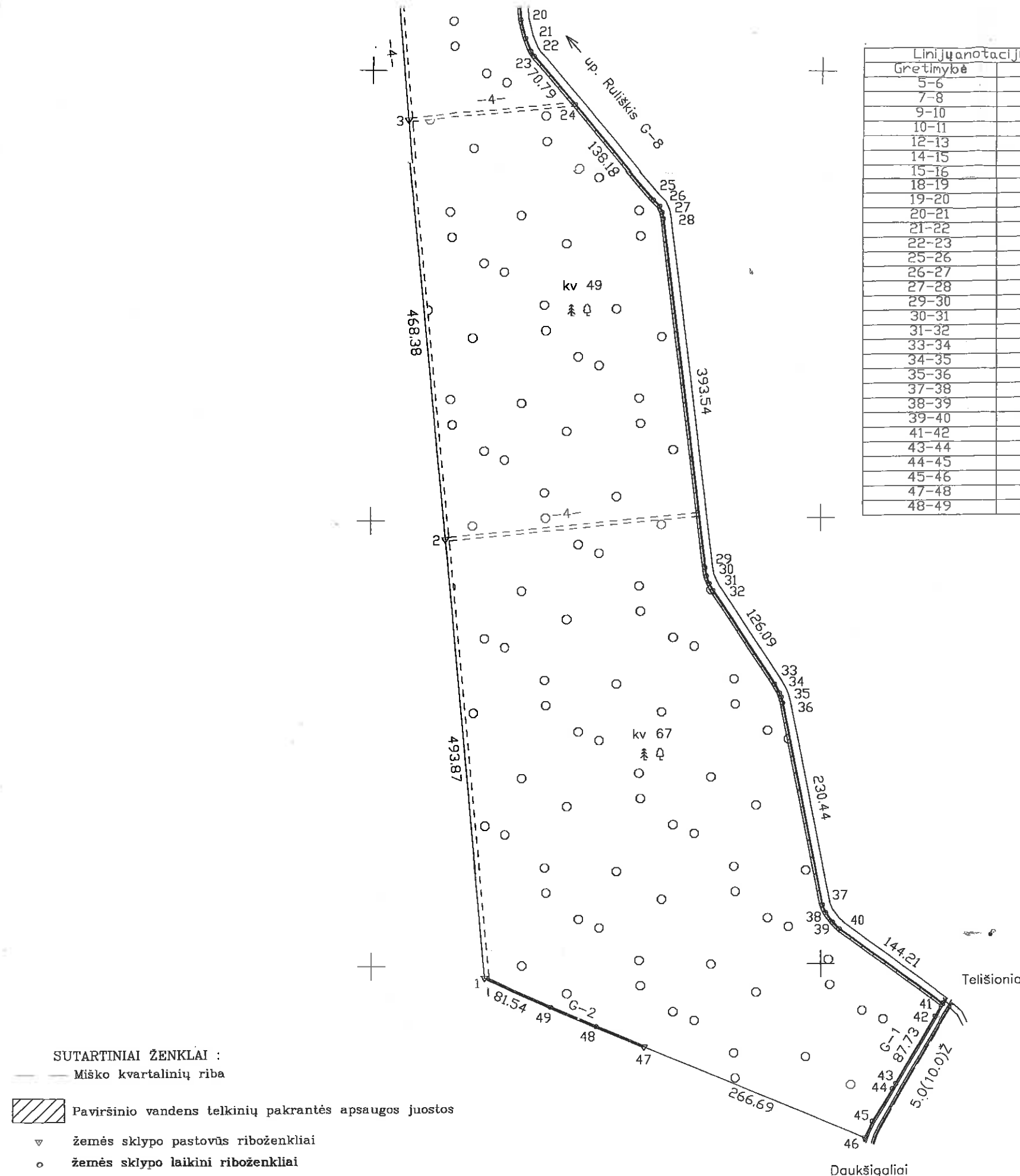
Su paženklinomis vietovėje žemės sklypo ribomis, aprašytais 2017 m. 02 mėn. 13 d. 2017 m. 03 mėn. 31 d. žemės sklypo paženklinimo-parodymo akte, ir nustatyti plotu sutinku:
Žemės savininkas (naudotojas):

VI Pakruojo miškų urėdija (vardas, pavardė) **Miško urėdas KAZYS GUDAS** (data) 20 17-04-11

Nacionalinės žemės tarnybos prie ŽŪM. Pakruojo skyriaus vyresnysis specialistas
Patikrino: vyr. specialistas **Austina Kuncevičienė**
SUDERINTA: vedėjas **A. Radeckis** (Vardas ir pavardė) (Data) 2017-05-11
A.V. (jeigu reikalavimas turėti antspaudą nustatytas įstatymuose)

UAB "Šiaulių hidroprojektas"
Aušros al. 29a, LT-76300 Šiauliai, tel. 8 41 523603, fax. 8 41 523605
įmonės kodas 144084894, PVM kodas LT440848917
atsisk. sąsk. LT754010044200030259 AB DNB bankas, Šiaulių skyrius

Pareigos	Parašas	Vardas, pavardė	Data
Direktorius		K. Tamulionis	2017-04
Vyr. inžinierius		A. Adomaitis	2017-04
Grupės vadovė		G. Simkutė	2017-04
Matininkas		E. Bučys	2017-04





VALSTYBĖS ĮMONĖ REGISTRŲ CENTRAS
Vincio Kudirkos g. 18-3, 03105 Vilnius, tel. (8 5) 2688 262, faks. (8 5) 2688 311, el.p. info@registrucentras.lt

NEKILNOJAMOJO TURTO REGISTRO CENTRINIO DUOMENŲ BANKO IŠRAŠAS

2017-07-04 09:28:53

1. Nekilnojamojo turto registre įregistruotas turtas:

Registro Nr.: 44/2145034

Registro tipas: Žemės sklypas

Sudarymo data: 2017-06-28

Pakruojo r. sav., Pakruojo sen., Mažeikonių k.

Registro tvarkytojas: Valstybės įmonės Registrų centro Šiaulių filialas

2. Nekilnojamieji daiktai:

2.1.

Žemės sklypas

Pakruojo r. sav., Pakruojo sen., Mažeikonių k.

Unikalus daikto numeris: 4400-4635-4020

Žemės sklypo kadastro numeris ir kadastro

vietovės pavadinimas: 6543/0010:148 Mažeikonių k.v.

Daikto pagrindinė naudojimo paskirtis: Miškų ūkio

Žemės sklypo naudojimo būdas: Ūkinių miškų sklypai

Žemės sklypo plotas: 1.6483 ha

Miško žemės plotas: 1.5804 ha

Vandens telkinių plotas: 0.0679 ha

Matavimų tipas: Žemės sklypas suformuotas atliekant kadastrinius matavimus

Indeksuota žemės sklypo vertė: 387 Eur

Indeksuota žemės sklypo vertė be miško: 2 Eur

Indeksuota miško vertė: 386 Eur

Indeksuota miško medynų vertė: 19 Eur

Žemės sklypo vertė: 234 Eur

Sklypo vertė be miško žemės ir medynų: 1 Eur

Miško žemės ir medynų vertė: 233 Eur

Miško medynų vertė: 4 Eur

Vidutinė rinkos vertė: 1000 Eur

Vidutinės rinkos vertės nustatymo data: 2017-04-28

Vidutinės rinkos vertės nustatymo būdas: Masinis vertinimas

Kadastro duomenų nustatymo data: 2017-04-28

3. Daikto priklausiniai iš kito registro: įrašų nėra

4. Nuosavybė:

4.1.

Nuosavybės teisė

Savininkas: LIETUVOS RESPUBLIKA, a.k. 111105555

Daiktas: žemės sklypas Nr. 4400-4635-4020, aprašytas p. 2.1.

Įregistravimo pagrindas: 2017-06-20 Nacionalinės žemės tarnybos teritorinio skyriaus vedėjo sprendimas Nr. 29SK-681-(14.29.110.)

Įrašas galioja: Nuo 2017-07-04

5. Valstybės ir savivaldybių žemės patikėjimo teisė:

5.1.

Valstybinės žemės patikėjimo teisė

Patikėtinis: Nacionalinė žemės tarnyba prie Žemės ūkio ministerijos, a.k. 188704927

Daiktas: žemės sklypas Nr. 4400-4635-4020, aprašytas p. 2.1.

Įregistravimo pagrindas: 2017-06-20 Nacionalinės žemės tarnybos teritorinio skyriaus vedėjo sprendimas Nr. 29SK-681-(14.29.110.)

Įrašas galioja: Nuo 2017-07-04

6. Kitos daiktinės teisės : įrašų nėra

7. Juridiniai faktai: įrašų nėra

8. Žymos: įrašų nėra

9. Specialiosios žemės ir miško naudojimo sąlygos:

- 9.1.

XXIX. Paviršinio vandens telkinių pakrantės apsaugos juostos

Daiktas: žemės sklypas Nr. 4400-4635-4020, aprašytas p. 2.1.

[registravimo pagrindas: 2017-06-20 Nacionalinės žemės tarnybos teritorinio skyriaus vedėjo sprendimas Nr. 29SK-681-(14.29.110.)

Plotas: 0.0127 ha

[rašas galioja: Nuo 2017-06-29
- 9.2.

XXIX. Paviršinio vandens telkinių apsaugos zonos

Daiktas: žemės sklypas Nr. 4400-4635-4020, aprašytas p. 2.1.

[registravimo pagrindas: 2017-06-20 Nacionalinės žemės tarnybos teritorinio skyriaus vedėjo sprendimas Nr. 29SK-681-(14.29.110.)

Plotas: 0.0127 ha

[rašas galioja: Nuo 2017-06-29
- 9.3.

XXVI. Miško naudojimo apribojimai

Daiktas: žemės sklypas Nr. 4400-4635-4020, aprašytas p. 2.1.

[registravimo pagrindas: 2017-06-20 Nacionalinės žemės tarnybos teritorinio skyriaus vedėjo sprendimas Nr. 29SK-681-(14.29.110.)

Plotas: 0.0147 ha

[rašas galioja: Nuo 2017-06-29

10. Daikto registravimas ir kadastro žymos:

- 10.1.

Kadastrinius matavimus atliko (kadastro žyma)

ALBINAS TAMOŠIŪNAS

Daiktas: žemės sklypas Nr. 4400-4635-4020, aprašytas p. 2.1.

[registravimo pagrindas: 2011-06-16 Kvalifikacijos pažymėjimas Nr. 2M-M-1329

2017-04-28 Nekilnojamojo daikto kadastro duomenų byla

[rašas galioja: Nuo 2017-06-29
- 10.2.

Suformuotas naujas (daikto registravimas)

Daiktas: žemės sklypas Nr. 4400-4635-4020, aprašytas p. 2.1.

[registravimo pagrindas: 2017-06-20 Nacionalinės žemės tarnybos teritorinio skyriaus vedėjo sprendimas Nr. 29SK-681-(14.29.110.)

[rašas galioja: Nuo 2017-06-29

11. Registro pastabos ir nuorodos: [rašų nėra

12. Kita informacija: [rašų nėra


13. Informacija apie duomenų sandoriui tikslinimą: [rašų nėra

2017-07-04 09:28:53

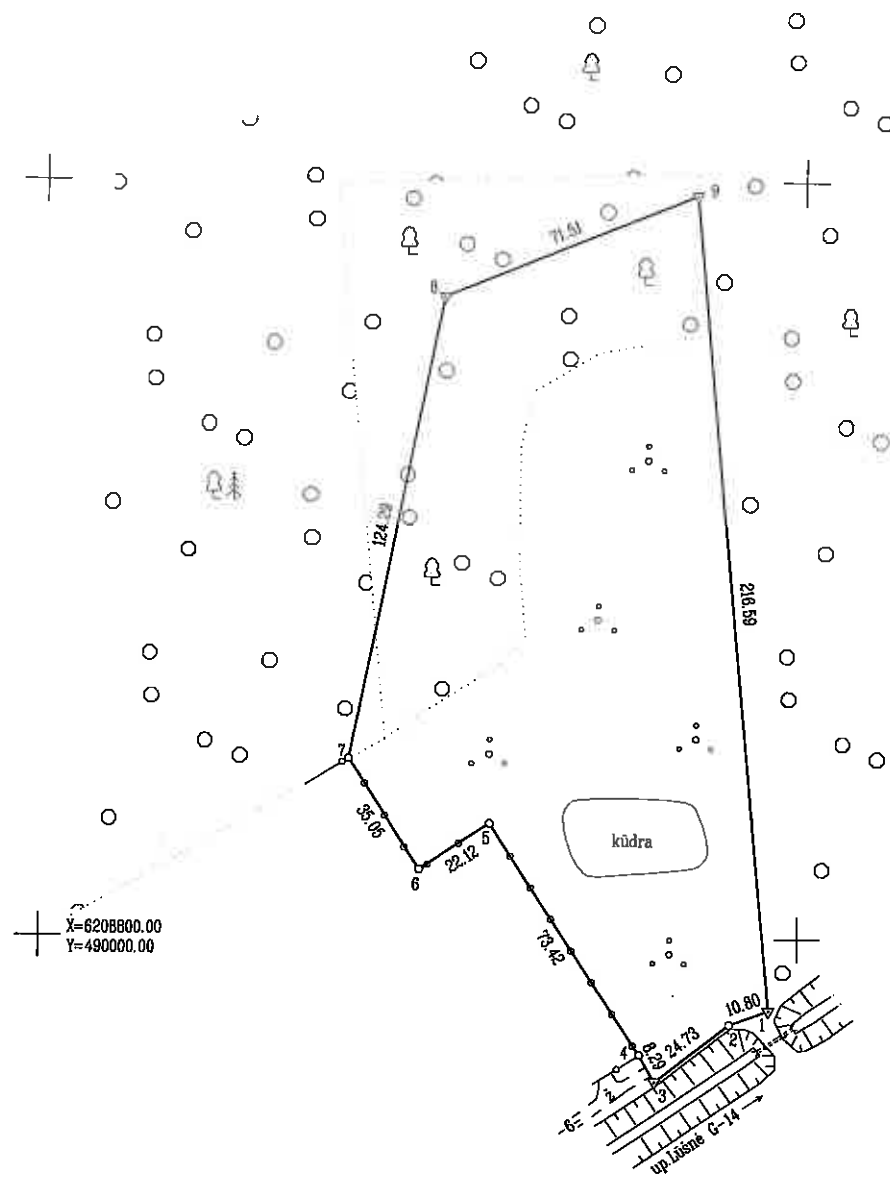
Dokumentą atspausdino
Registratorė



ALMA
CIBULSKIENĖ



ŽEMĖS SKLYPO PLANAS M 1:2000
Sklypo plotas 16483 m²



Kadastro	vietovė	Mažeikoniai				blokas				sklypas				
Žemės sklypo kadastro Nr.						6	5	4	3	0	0	1	0	

Galvė, namo Nr.	skl.Nr.1198
Kaimas (miestelis)	Mažeikonių
Seniūnija	Pakruojis
Miestas (rajonas)	Pakruojis
Apskritis	Šiaulių r.sav

Gretimybė	Gretimų žemės sklypų kadastro Nr.	Pastabos
1-3		upė Lūšnė
3-4		keltas 6m. pločio
4-7	6543/10:132	geodeziškai matuotas
7-1	6543/10:138	geodeziškai matuotas

Naudojamas plotas							
Privati				Valstybinė			
atskirai		bendrai		atskirai		bendrai	
ind.	m ²	ind.	m ²	ind.	m ²	ind.	m ²
							16483

Su paženklinimais vietovėje žemės sklypo ribomis, aprašytomis 2017 m. balandžio mėn. 27 d. žemės sklypo paženklinimo-parodymo akte, ir nustatytu plotu sutinku:
Žemės savininkas (naudotojas):

VI. Pakruojis miškų urėdija, įm.kodas 191803248
(vardas, pavardė) (data) 2017-06-14

Miško urėdovs KAZYS GUDAS (parašas)
Nacionalinės žemės tarnybos prie Žemės ūkio ministro Pakruojis skyrius Austina Kuncevičienė (parašas)
Patikrino: (Pareigų pavadinimas) (Vardas ir pavardė) (Data) 2017-06-15
SUDERINTA: (Pareigų pavadinimas) (Vardas ir pavardė) (Data) 2017-06-15
A.V. (jeigu reikavimas turėti antspaudą nustatytas įstatymuose)

Žemės sklypo ribų
KADAstro ŽEMĖLAPYJE
2017-06-28
Kadastrinio specialiojo eksperto
Aldona Surkionė (parašas)

ALTAgis

Aušros alėja 68-404, LT-76233 Šiauliai. Tel. (8 41) 55 33 33 EL p. 0145624254
Įmonės kodas 145624254 PVM mokėtojo kodas LT45624254

Pareigos	Parašas	Vardas, pavardė	Data
Direktorius		Albinas Tamošiūnas	2017-04-27
Vykdytojas		Saulius Burba	2017-04-27

UAB "ALTAgis" ŠIAULIAI A.V.

ŽEMĖS SKLYPO PLANAS M 1:2000

Sklypo plotas 16483 m²

Žemės sklypo kadastro Nr. 85430010

KOORDINACIŲ ŽINIARAŠTIS

Koordinacių sistema LKS-94							
Taško Nr.	Kodas	X	Y	Taško Nr.	Kodas	X	Y
1	R	6208780.92	490192.72				
2	R	6208777.17	490182.59				
3	R	6208761.85	490183.18				
4	R	6208769.06	490159.08				
5	R	6208830.44	490118.79				
6	R	6208818.15	490100.40				
7	R	6208847.58	490081.37				
8	R	6208969.55	490105.26				
9	R	6208996.47	490171.51				
SKLYPO CENTRO KOORDINATĖS							
Koordinacių sistema				Koordinatės X/Y			
Valstybinė				X=6208882.19			
LKS-1994				Y=490141.9			
Žiniaraštį sudarė				A. Tamošiūnas			
				2M-M-1329			
				2017-04-27			

Duomenys apie žemės naudojimo apribojimus			
Eil. Nr	Kodas	Apribojimai	Žemės plotas, m²
1	2	3	4
1	26	Miško naudojimo apribojimai	147
2	63	Paviršinio vandens telkinių apsaugos zonos	127
3	64	Paviršinio vandens telkinių pakrančių apsaugos juostos	127

SERVITUTAS			
Eil. Nr	Kodas	Servituto rūšis	Plotas, m²

Ištrauka iš Lietuvos Administracinių teisų pažeidimų kodekso:
47 straipsnis. Pastovių žemėnaudos riboženklų sunaikinimas arba gadinimas - užtraukia baudą nuo septyniasdešimt dviejų iki vieno šimto keturiasdešimt keturių eurų.



NEKILNOJAMOJO TURTO REGISTRO CENTRINIO DUOMENŲ BANKO IŠRAŠAS

2017-07-18 15:03:51

1. Nekilnojamojo turto registre įregistruotas turtas:

Registro Nr.: 44/2148118
Registro tipas: Žemės sklypas
Sudarymo data: 2017-07-13
Pakruojo r. sav., Pakruojo sen., Telišionių k.
Registro tvarkytojas: Valstybės įmonės Registrų centro Šiaulių filialas

2. Nekilnojamieji daiktai:

2.1. Žemės sklypas
Pakruojo r. sav., Pakruojo sen., Telišionių k.
Unikalus daikto numeris: 4400-4635-8841
Žemės sklypo kadastro numeris ir kadastro
vietovės pavadinimas: 6543/0010:149 Mažeikonių k.v.
Daikto pagrindinė naudojimo paskirtis: Miškų ūkio
Žemės sklypo naudojimo būdas: Ūkinių miškų sklypai
Žemės sklypo plotas: 3.6049 ha
Miško žemės plotas: 3.6049 ha
Matavimų tipas: Žemės sklypas suformuotas atliekant kadastrinius
matavimus
Indeksuota žemės sklypo vertė: 2616 Eur
Indeksuota miško vertė: 2616 Eur
Indeksuota miško medynų vertė: 1834 Eur
Žemės sklypo vertė: 871 Eur
Miško žemės ir medynų vertė: 871 Eur
Miško medynų vertė: 382 Eur
Vidutinė rinkos vertė: 3560 Eur
Vidutinės rinkos vertės nustatymo data: 2017-04-28
Vidutinės rinkos vertės nustatymo būdas: Masinis vertinimas
Kadastro duomenų nustatymo data: 2017-04-28

3. Daikto priklausiniai iš kito registro: įrašų nėra

4. Nuosavybė:

4.1. Nuosavybės teisė
Savininkas: LIETUVOS RESPUBLIKA, a.k. 111105555
Daiktas: žemės sklypas Nr. 4400-4635-8841, aprašytas p. 2.1.
Įregistravimo pagrindas: 2017-07-03 Nacionalinės žemės tarnybos teritorinio skyriaus
vedėjo sprendimas Nr. 29SK-707-(14.29.110.)
Įrašas galioja: Nuo 2017-07-18

5. Valstybės ir savivaldybių žemės patikėjimo teisė:

5.1. Valstybinės žemės patikėjimo teisė
Patikėtinis: Nacionalinė žemės tarnyba prie Žemės ūkio ministerijos,
a.k. 188704927
Daiktas: žemės sklypas Nr. 4400-4635-8841, aprašytas p. 2.1.
Įregistravimo pagrindas: 2017-07-03 Nacionalinės žemės tarnybos teritorinio skyriaus
vedėjo sprendimas Nr. 29SK-707-(14.29.110.)
Įrašas galioja: Nuo 2017-07-18

6. Kitos daiktinės teisės : įrašų nėra

7. Juridiniai faktai: įrašų nėra

8. Žymos: įrašų nėra

9. Specialiosios žemės ir miško naudojimo sąlygos:

9.1. XXIX. Paviršinio vandens telkinių pakrantės apsaugos
juostos

Daiktas: žemės sklypas Nr. 4400-4635-8841, aprašytas p. 2.1.
[registravimo pagrindas: 2017-07-03 Nacionalinės žemės tarnybos teritorinio skyriaus
vedėjo sprendimas Nr. 29SK-707-(14.29.110.)

Plotas: 0.1371 ha
[rašas galioja: Nuo 2017-07-14

9.2.

XXIX. Paviršinio vandens telkinių apsaugos zonos
Daiktas: žemės sklypas Nr. 4400-4635-8841, aprašytas p. 2.1.
[registravimo pagrindas: 2017-07-03 Nacionalinės žemės tarnybos teritorinio skyriaus
vedėjo sprendimas Nr. 29SK-707-(14.29.110.)

Plotas: 0.1371 ha
[rašas galioja: Nuo 2017-07-14

9.3.

XXVI. Miško naudojimo apribojimai
Daiktas: žemės sklypas Nr. 4400-4635-8841, aprašytas p. 2.1.
[registravimo pagrindas: 2017-07-03 Nacionalinės žemės tarnybos teritorinio skyriaus
vedėjo sprendimas Nr. 29SK-707-(14.29.110.)

Plotas: 3.3846 ha
[rašas galioja: Nuo 2017-07-14

10. Daikto registravimas ir kadastro žymos:

10.1.

Kadastrinius matavimus atliko (kadastro žyma)
ALBINAS TAMOŠIŪNAS
Daiktas: žemės sklypas Nr. 4400-4635-8841, aprašytas p. 2.1.
[registravimo pagrindas: 2011-06-16 Kvalifikacijos pažymėjimas Nr. 2M-M-1329
2017-04-28 Nekilnojamojo daikto kadastro duomenų byla
[rašas galioja: Nuo 2017-07-14

10.2.

Suformuotas naujas (daikto registravimas)
Daiktas: žemės sklypas Nr. 4400-4635-8841, aprašytas p. 2.1.
[registravimo pagrindas: 2017-07-03 Nacionalinės žemės tarnybos teritorinio skyriaus
vedėjo sprendimas Nr. 29SK-707-(14.29.110.)
[rašas galioja: Nuo 2017-07-14

11. Registro pastabos ir nuorodos: įrašų nėra

12. Kita informacija: įrašų nėra

13. Informacija apie duomenų sandoriui tikslinimą: įrašų nėra

2017-07-18 15:03:51

Dokumentą atspausdino
Registratore

ILONA
ANDRIJAUSKIENĖ

ŽEMĖS SKLYPO PLANAS M 1:2000

+ Sklypo plotas 36049 m²

Kadastro	vietovė	Mažeikoniai	blokas	sklypas
Žemės sklypo kadastro Nr.		6 5 4 3	0 0 1 0	149

Gatvė, namo Nr.	skl. Nr. 1197
Kaimas (miestelis)	Telišionių
Seniūnija	Pakruojis
Miestas (rajonas)	Pakruojis
Apskritis	Šiaulių

Gretimybė	Gretimų žemės sklypo kadastro Nr.	Pastabos
1-2	6543/10:6	geodeziškai matuotas
2-5	6543/10:75	
5-27		up. Ruliškis
27-1		kelias 4m. pločio

Naudojamas plotas							
Privati				Valstybinė			
atskirai		bendrai		atskirai		bendrai	
ind.	m ²	ind.	m ²	ind.	m ²	ind.	m ²
							36049

Su paženklinimais vietovėje žemės sklypo ribomis, aprašytomis 2017 m. balandžio mėn. 27 d. žemės sklypo paženklinimo - parodymo akte, ir nustatytu plotu sutinku:
Žemės savininkas (naudotojas):

Vl. Pakruojis miškų urėdija, įm. kodas 146008445, įmonės kodas 146008445
(vardas, pavardė) (parašas) (data) 2017-06-19

Nacionalinės žemės tarnybos prie Žemės ūkio ministro
Pakruojis miškų urėdija
KAZYS GUDAS
(Pareigų pavadinimas) (Vardas ir pavardė)

Nacionalinės žemės tarnybos prie Žemės ūkio ministro
Pakruojis miškų urėdija
Patikrino: ...
SUDERINTA: ...
(Pareigų pavadinimas) (Vardas ir pavardė)
A.V. (jeigu reikalaujamas turėti antspaudą nustatytose įstatymuose)

ALTAgis

Aušros alėja 68-404, LT-76233 Šiauliai. Tel. (8 41) 66 33 33 El. p. alta@alta.lt
Įmonės kodas 145624254 PVM mokėtojo kodas LT456242515

Pareigos	Parašas	Vardas, pavardė	Data
Direktorius		Albinas Tamošiūnas	2017-06-27
Vykdytojas		Saulius Burba	2017-06-27

Linijų atstumai	
4-5	6.08
5-6	24.59
6-7	21.48
7-8	14.84
8-9	9.83
9-10	10.02
10-11	12.76
11-12	12.10
16-17	20.37
17-18	11.25
18-19	9.68
19-20	5.33

ŽEMĖS SKLYPO RIBŲ
PAŽYMĖTOS KADASTRO ŽEMĖLAPYJE
2017-07-13
VI Registrų departamento eksperte
Aldona Šurkienė
(pareigų pavadinimas) (parašas) (vardas, pavardė)

X=6210600.00
Y=488600.00

ŽEMĖS SKLYPO PLANAS M 1:2000

Sklypo plotas 36049 m²

Žemės sklypo kadastro Nr. 6 5 4 3 0 0 1 0

KOORDINAČIŲ ŽINIARASTIS

Koordinatinių sistema LKS-94							
Taško Nr.	Kodas	X	Y	Taško Nr.	Kodas	X	Y
1	R	6211016.09	488507.89				
2	R	6210945.16	488510.93				
3	R	6210944.45	488503.97				
4	R	6210516.21	488574.86				
5	R	6210510.22	488575.85				
6	R	6210524.60	488555.91				
7	R	6210537.63	488538.83				
8	R	6210547.53	488527.77				
9	R	6210555.17	488521.58				
10	R	6210564.43	488517.75				
11	R	6210576.75	488514.42				
12	R	6210588.54	488511.72				
13	R	6210639.13	488501.90				
14	R	6210688.53	488492.16				
15	R	6210736.90	488481.68				
16	R	6210786.87	488471.12				
17	R	6210806.46	488465.53				
18	R	6210816.75	488460.98				
19	R	6210825.13	488456.14				
20	R	6210829.47	488453.04				
21	R	6210876.31	488422.80				
22	R	6210916.77	488395.93				
23	R	6210935.17	488385.65				
24	R	6210950.91	488383.87				
25	R	6210965.85	488381.61				
26	R	6210994.91	488378.85				
27	R	6211005.31	488378.44				
SKLYPO CENTRO KOORDINATĖS							
Koordinatinių sistema				Koordinatės X/Y			
Valstybinė LKS-1994				X=6210819.52 Y=488484.71			
Žiniaraštį sudarė				A. Tamošiūnas (vardas ir pavardė)			
				2M-M-1329 (kvalifikacijos pažymėjimo Nr.)			
				2017-04-27 (data)			

Duomenys apie žemės naudojimo apribojimus			
Eil. Nr	Kodas	Apribojimai	Žemės plotas, m ²
1	2	3	4
1	26	Miško naudojimo apribojimai	33846
2	63	Paviršinio vandens telkinių apsaugos zonos	1371
3	64	Paviršinio vandens telkinių pakrančių apsaugos juostos	1371

SERVITUTAS			
Eil. Nr	Kodas	Servituto rūšis	Plotas, m ²

Ištrauka iš Lietuvos Administracinių teisių pažeidimų kodekso:
47 straipsnis. Pastovių žemėnaudos riboženklų sunaikinimas arba gadinimas – užtraukia baudą
nuo septyniolikos iki vieno šimto keturiasdešimt keturių eurų.



VALSTYBĖS ĮMONĖ REGISTRŲ CENTRAS
Vincio Kudirkos g. 18-3, 03105 Vilnius, tel. (8 5) 2688 262, faks. (8 5) 2688 311, el.p. info@registrucentras.lt

NEKILNOJAMOJO TURTO REGISTRO CENTRINIO DUOMENŲ BANKO IŠRAŠAS

2017-05-10 15:17:54

1. Nekilnojamojo turto registre įregistruotas turtas:

Registro Nr.: 44/2085858
Registro tipas: Žemės sklypas
Sudarymo data: 2016-10-17
Pakruojo r. sav., Žeimelio sen., Gedėikonų k.
Registro tvarkytojas: Valstybės įmonės Registrų centro Šiaulių filialas

2. Nekilnojamieji daiktai:

2.1. Žemės sklypas
Pakruojo r. sav., Žeimelio sen., Gedėikonų k.
Unikalus daikto numeris: 4400-4373-9366
Žemės sklypo kadastro numeris ir kadastro
vietovės pavadinimas: 6550/0004:57 Mikoliškio k.v.
Daikto pagrindinė naudojimo paskirtis: Miškų ūkio
Žemės sklypo naudojimo būdas: Ūkinių miškų sklypai
Žemės sklypo plotas: 4.7307 ha
Žemės ūkio naudmenų plotas viso: 3.4153 ha
iš jo: pievų ir natūralių ganyklų plotas: 3.4153 ha
Kelių plotas: 0.1909 ha
Vandens telkinių plotas: 0.2665 ha
Kitos žemės plotas: 0.8580 ha
Žemės ūkio naudmenų našumo balas: 43.0
Matavimų tipas: Žemės sklypas suformuotas atliekant kadastrinius
matavimus
Indeksuota žemės sklypo vertė: 2243 Eur
Žemės sklypo vertė: 1402 Eur
Vidutinė rinkos vertė: 15500 Eur
Vidutinės rinkos vertės nustatymo data: 2017-04-03
Vidutinės rinkos vertės nustatymo būdas: Masinis vertinimas
Kadastro duomenų nustatymo data: 2017-04-03

3. Daikto priklausiniai iš kito registro: įrašų nėra

4. Nuosavybė:

4.1. Nuosavybės teisė
Savininkas: LIETUVOS RESPUBLIKA, a.k. 111105555
Daiktas: žemės sklypas Nr. 4400-4373-9366, aprašytas p. 2.1.
Įregistravimo pagrindas: 2016-10-10 Nacionalinės žemės tarnybos teritorinio skyriaus
vedėjo sprendimas Nr. 29SK-577-(14.29.110.)
2017-04-26 Nacionalinės žemės tarnybos teritorinio skyriaus
vedėjo įsakymas Nr. 29VJ-452-(14.29.2.)
Įrašas galioja: Nuo 2017-05-10

5. Valstybės ir savivaldybių žemės patikėjimo teisė:

5.1. Valstybinės žemės patikėjimo teisė
Patikėtinis: Nacionalinė žemės tarnyba prie Žemės ūkio ministerijos,
a.k. 188704927
Daiktas: žemės sklypas Nr. 4400-4373-9366, aprašytas p. 2.1.
Įregistravimo pagrindas: 2016-10-10 Nacionalinės žemės tarnybos teritorinio skyriaus
vedėjo sprendimas Nr. 29SK-577-(14.29.110.)
2017-04-26 Nacionalinės žemės tarnybos teritorinio skyriaus
vedėjo įsakymas Nr. 29VJ-452-(14.29.2.)
Įrašas galioja: Nuo 2017-05-10

6. Kitos daiktinės teisės:

6.1. Kelio servitutas - teisė važiuoti transporto priemonėmis,
naudotis pėsčiųjų taku, varyti galvijus (tarnaujantis)
Daiktas: žemės sklypas Nr. 4400-4373-9366, aprašytas p. 2.1.

[registravimo pagrindas: 2016-10-10 Nacionalinės žemės tarnybos teritorinio skyriaus vedėjo sprendimas Nr. 29SK-577-(14.29.110.)
2017-04-26 Nacionalinės žemės tarnybos teritorinio skyriaus vedėjo įsakymas Nr. 29VJ-452-(14.29.2.)
Plotas: 0.1909 ha
[rašas galioja: Nuo 2017-05-10

7. Juridiniai faktai: įrašų nėra

8. Žymos: įrašų nėra

9. Specialiosios žemės ir miško naudojimo sąlygos:

- 9.1. **XXIX. Paviršinio vandens telkinių pakrantės apsaugos juostos**
Daiktas: žemės sklypas Nr. 4400-4373-9366, aprašytas p. 2.1.
[registravimo pagrindas: 2016-10-10 Nacionalinės žemės tarnybos teritorinio skyriaus vedėjo sprendimas Nr. 29SK-577-(14.29.110.)
2017-04-26 Nacionalinės žemės tarnybos teritorinio skyriaus vedėjo įsakymas Nr. 29VJ-452-(14.29.2.)
Plotas: 0.1184 ha
[rašas galioja: Nuo 2017-05-04
- 9.2. **XXIX. Paviršinio vandens telkinių apsaugos zonos**
Daiktas: žemės sklypas Nr. 4400-4373-9366, aprašytas p. 2.1.
[registravimo pagrindas: 2016-10-10 Nacionalinės žemės tarnybos teritorinio skyriaus vedėjo sprendimas Nr. 29SK-577-(14.29.110.)
2017-04-26 Nacionalinės žemės tarnybos teritorinio skyriaus vedėjo įsakymas Nr. 29VJ-452-(14.29.2.)
Plotas: 0.1184 ha
[rašas galioja: Nuo 2017-05-04
- 9.3. **VI. Elektros linijų apsaugos zonos**
Daiktas: žemės sklypas Nr. 4400-4373-9366, aprašytas p. 2.1.
[registravimo pagrindas: 2016-10-10 Nacionalinės žemės tarnybos teritorinio skyriaus vedėjo sprendimas Nr. 29SK-577-(14.29.110.)
2017-04-26 Nacionalinės žemės tarnybos teritorinio skyriaus vedėjo įsakymas Nr. 29VJ-452-(14.29.2.)
Plotas: 0.0829 ha
[rašas galioja: Nuo 2017-05-04
- 9.4. **II. Kelių apsaugos zonos**
Daiktas: žemės sklypas Nr. 4400-4373-9366, aprašytas p. 2.1.
[registravimo pagrindas: 2016-10-10 Nacionalinės žemės tarnybos teritorinio skyriaus vedėjo sprendimas Nr. 29SK-577-(14.29.110.)
2017-04-26 Nacionalinės žemės tarnybos teritorinio skyriaus vedėjo įsakymas Nr. 29VJ-452-(14.29.2.)
Plotas: 0.8802 ha
[rašas galioja: Nuo 2017-05-04

10. Daikto registravimas ir kadastro žymos:

- 10.1. **Kadastrinius matavimus atliko (kadastro žyma) VIKTORAS MEDIŠAUSKAS**
Daiktas: žemės sklypas Nr. 4400-4373-9366, aprašytas p. 2.1.
[registravimo pagrindas: 2008-04-15 Kvalifikacijos pažymėjimas Nr. 2M-M-20
2017-04-03 Nekilnojamojo daikto kadastro duomenų byla
[rašas galioja: Nuo 2017-05-04
- 10.2. **Suformuotas naujas (daikto registravimas)**
Daiktas: žemės sklypas Nr. 4400-4373-9366, aprašytas p. 2.1.
[registravimo pagrindas: 2016-10-10 Nacionalinės žemės tarnybos teritorinio skyriaus vedėjo sprendimas Nr. 29SK-577-(14.29.110.)
2017-04-26 Nacionalinės žemės tarnybos teritorinio skyriaus vedėjo įsakymas Nr. 29VJ-452-(14.29.2.)
[rašas galioja: Nuo 2017-05-04

11. Registro pastabos ir nuorodos: įrašų nėra

12. Kita informacija:

Archyvinės bylos Nr.: 44/2085858

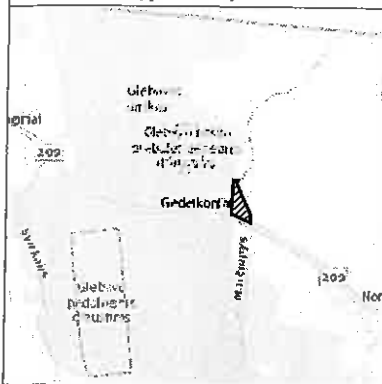
13. Informacija apie duomenų sandoriui tikslinimą: įrašų nėra

2017-05-10 15:17:54

Dokumentą atspausdino
Vyresnysis registratorius.



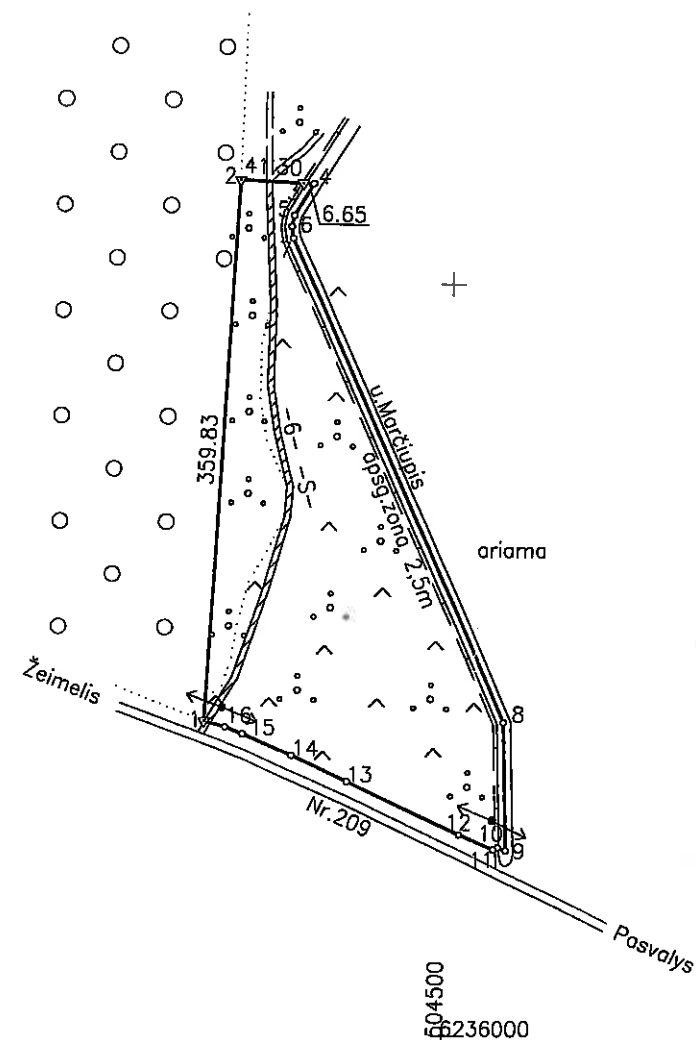
[Signature]
KĘSTUTIS
JAUTAVIČIUS



ŽEMĖS SKLYPO PLANAS M 1:5000

Sklypo plotas 47307 m²

+



ŽEMĖS SKLYPO RIBŲ
PAŽYMĖTOS KADASTRO ŽEMĖLAPYJE
2014-05-01
(data) kadastro specialistė ekspertas
VI Registrų centro Šiaulių filialas
Aldona Šurkienė
(parašas) (pavardė) (vardas, pavardė)

214 - kelio servitutas

Kadastras:	vieta	Mikoliškio				blokas				sklypas			
Žemės sklypo kadastras Nr.:		6	5	5	0	0	0	0	4	0	0	5	7

Gatvė, namo Nr.	Sklypas Nr.800-10-01
Kaimas (miestelis)	Gedeikonių
Seniūnija	Žeimelio
Miestas (rajonas)	Pakruojis
Apskritis	Šiaulių

Gretimybė	Gretimų žemės sklypo kadastro Nr.	Pastabos
1-2	6550/0004:0056	Geodeziškai matuotas
2-4	6550/0004:0036	
4-9	6550/0004:0073	u. Marčiupis viduriu
9-16-1	6550/7001:0009	Kelias Nr.209 (geodez.mat.)

Su paženklinimais vietovėje žemės sklypo ribomis, aprašytomis 2009 m.
03 mėn. d. žemės sklypo paženklinimo-parodymo akte, ir nustatytu plotu sutinku:
Žemės savininkas (naudotojas):

VI Pakruojio miškų urėdija
(vardas, pavardė)

Miško urėdovs
KAZYS GUŠAS
(vardas, pavardė)

Nacionalinės žemės tarnybos prie Žemės ūkio ministerijos
Pakruojis skyriaus specialistė

Patikrino: Nacionalinės žemės tarnybos prie Žemės ūkio ministerijos
Suderino: Pakruojio skyriaus specialistė
(parašas) (vardas, pavardė)

Audrius Radeckis

A.V.

ALTAgis

Aušros alėja 68-404, LT-76233 Šiauliai. Tel. (8 41) 65 33 33, El. p. altagis@altagis.lt
Įmonės kodas 145824254 PVM mokėtojo kodas LT45824254

Pareigos	Parašas	Vardas, pavardė	Data	UAB
Direktorius		Albinas Tamošiūnas	2017-04-03	ALTAgis
Vykdytojas		Viktoras Medišauskas	2017-04-03	ALTAgis
				ALTAgis

ŽEMĖS SKLYPO PLANAS M 1:5000

Sklypo plotas 47307 m²

Žemės sklypo kadastro Nr. 655000040057

KOORDINAČIŲ ŽINIARAŠTIS

Koordinatinių sistema LKS-94							
Taško Nr.	Kodas	X	Y	Taško Nr.	Kodas	X	Y
1	R	6236208.22	504341.35				
2	R	6236567.56	504360.14				
3	R	6236565.72	504401.40				
4	R	6236565.55	504408.05				
5	R	6236544.34	504395.75				
6	R	6236537.02	504394.29				
7	R	6236529.17	504395.35				
8	R	6236209.25	504537.61				
9	R	6236123.90	504540.46				
10	R	6236126.06	504535.02				
11	R	6236124.51	504531.90				
12	R	6236134.26	504508.91				
13	R	6236168.91	504435.18				
14	R	6236186.03	504399.44				
15	R	6236199.97	504367.05				
16	R	6236204.52	504355.37				
SKLYPO CENTRO KOORDINATĖS							
Koordinatinių sistema				Koordinatės X/Y			
Valstybinė LKS-1994				X=6236312 Y=504425			
Žiniaraštį sudarė				V. Medišauskas 2M-M-20 2017-04-03 (parašas) (vardas ir pavardė) (kvalifikacijos pažymėjimo Nr.) (data)			

Ištrauka iš Lietuvos Administracinių teisių pažeidimų kodekso:

47 straipsnis. Pastorių žemėnaudos riboženklų sunaikinimas arba gadinimas - užtraukia baudą
nuc septyniasdešimt dviejų iki vieno šimto keturiasdešimt keturių eurų

Duomenys apie žemės naudojimo apribojimus			
Eil. Nr	Kodas	Apribojimai	Žemės plotas, m²
1	2	3	4
1	2	II. Kelių apsaugos zonos	8802
2	6	VI. Elektros linijų apsaugos zonos	829
3	63	XXIX. Paviršinio vandens telkinių apsaugos zonos	1184
4	64	XXIX. Paviršinio vandens telkinių pakrantės apsaugos juostos	1184

SERVITUTAS			
Eil. Nr	Kodas	Servituto rūšis	Plotas, m²
1	214	Kelio servitutas - teisė važiuoti transporto priemonėmis, naudotis pėsčiųjų taku, varyti galvijus (tarnaujantis daiktas)	1909

2. Pridėtas

2017-11-02

[Signature]



63

VALSTYBĖS ĮMONĖ RASEINIŲ MIŠKŲ URĖDIJA

Norgėlių k., 60190 Raseinių r. sav., Tel. (8-428) 7 13 00 Faks. (8-428) 7 13 05, www.rasuredija.lt, El. p. info@rasuredija.lt
Duomenys kaupiami ir saugomi Juridinių asmenų registre, kodas 172428256, PVM mokėtojo kodas LT724282515

Aplinkos ministerijos
Gamtos apsaugos ir miškų departamentui

2017-10-25 Nr. V3 – 101

DĖL DOKUMENTŲ, REIKALINGŲ PATVIRTINTI MIŠKŲ ŪKIO PASKIRTIES ŽEMĖS SKLYPŲ PERDAVIMĄ RASEINIŲ MIŠKŲ URĖDIJAI

Siunčiame Tamošių kadastro vietovėje laisvos valstybinės žemės fondo sklypuose suprojektuotų miškų ūkio paskirties žemės sklypo, kurio kadastro Nr. 9482/0001:89 esančio Tamošių kadastro vietovėje Jurbarko r. sav. dokumentus.

Prašome parengti sprendimą dėl nurodyto žemės sklypo perdavimo patikėjimo teise VĮ Raseinių miškų urėdijai miškų ūkio veiklai vykdyti.

PRIDEDAMA:

1. Nekilnojamojo turto registro centrinio duomenų banko išrašo kopija- 2 lapai;
2. Kadastrinių matavimų plano kopija- 2 lapai.

Miškų urėdas

[Signature]

A. Kilčiauskas

PRIEDAI
CIAHD



30.18
64

NEKILNOJAMOJO TURTO REGISTRO CENTRINIO DUOMENŲ BANKO IŠRAŠAS

2017-10-20 09:44:57

1. Nekilnojamojo turto registre įregistruotas turtas:

Registro Nr.: 44/2179195
Registro tipas: Žemės sklypas
Sudarymo data: 2017-10-19

Jurbarko r. sav., Veliuonos sen., Gudžiūnų k.
Registro tvarkytojas: Valstybės įmonės Registrų centro Tauragės filialas

2. Nekilnojamieji daiktai:

2.1.

Žemės sklypas

Jurbarko r. sav., Veliuonos sen., Gudžiūnų k.

Unikalus daikto numeris: 4400-4795-7444

Žemės sklypo kadastro numeris ir kadastro

vietovės pavadinimas: 9482/0001:89 Tamošių k.v.

Daikto pagrindinė naudojimo paskirtis: Miškų ūkio

Žemės sklypo naudojimo būdas: Ūkinių miškų sklypai

Žemės sklypo plotas: 2.2993 ha

Žemės ūkio naudmenų plotas viso: 2.2993 ha

iš jo: pievų ir natūralių ganyklų plotas: 2.2993 ha

Nusausintos žemės plotas: 1.8486 ha

Žemės ūkio naudmenų našumo balas: 38.6

Matavimų tipas: Žemės sklypas suformuotas atliekant kadastrinius matavimus

Indeksuota žemės sklypo vertė: 1184 Eur

Žemės sklypo vertė: 740 Eur

Vidutinė rinkos vertė: 3790 Eur

Vidutinės rinkos vertės nustatymo data: 2017-08-23

Vidutinės rinkos vertės nustatymo būdas: Masinis vertinimas

Kadastro duomenų nustatymo data: 2017-08-23

3. Daikto priklausiniai iš kito registro: įrašų nėra

4. Nuosavybė:

4.1.

Nuosavybės teisė

Savininkas: LIETUVOS RESPUBLIKA, a.k. 111105555

Daiktas: žemės sklypas Nr. 4400-4795-7444, aprašytas p. 2.1.

Įregistravimo pagrindas: 2017-10-09 Nacionalinės žemės tarnybos teritorinio skyriaus

vedėjo sprendimas Nr. 32SK-468-(14.32.110)

Įrašas galioja: Nuo 2017-10-20

5. Valstybės ir savivaldybių žemės patikėjimo teisė:

5.1.

Valstybinės žemės patikėjimo teisė

Patikėtinis: Nacionalinė žemės tarnyba prie Žemės ūkio ministerijos,
a.k. 188704927

Daiktas: žemės sklypas Nr. 4400-4795-7444, aprašytas p. 2.1.

Įregistravimo pagrindas: 2017-10-09 Nacionalinės žemės tarnybos teritorinio skyriaus

vedėjo sprendimas Nr. 32SK-468-(14.32.110)

Įrašas galioja: Nuo 2017-10-20

6. Kitos daiktinės teisės: įrašų nėra

7. Juridiniai faktai: įrašų nėra

8. Žymos: įrašų nėra

9. Specialiosios žemės ir miško naudojimo sąlygos:

9.1.

XXI. Žemės sklypai, kuriuose įrengtos valstybei

priklausančios melioracijos sistemos bei įrenginiai

Daiktas: žemės sklypas Nr. 4400-4795-7444, aprašytas p. 2.1.

[registravimo pagrindas: 2017-10-09 Nacionalinės žemės tarnybos teritorinio skyriaus vedėjo sprendimas Nr. 32SK-468-(14.32.110)

Plotas: 1.8486 ha

[rašas galioja: Nuo 2017-10-20

9.2.

VI. Elektros linijų apsaugos zonos

Daiktas: žemės sklypas Nr. 4400-4795-7444, aprašytas p. 2.1.

[registravimo pagrindas: 2017-10-09 Nacionalinės žemės tarnybos teritorinio skyriaus vedėjo sprendimas Nr. 32SK-468-(14.32.110)

Plotas: 0.364 ha

[rašas galioja: Nuo 2017-10-20

9.3.

II. Kelių apsaugos zonos

Daiktas: žemės sklypas Nr. 4400-4795-7444, aprašytas p. 2.1.

[registravimo pagrindas: 2017-10-09 Nacionalinės žemės tarnybos teritorinio skyriaus vedėjo sprendimas Nr. 32SK-468-(14.32.110)

Plotas: 0.2844 ha

[rašas galioja: Nuo 2017-10-20

10. Daikto registravimas ir kadastro žymos:

10.1.

Kadastrinius matavimus atliko (kadastro žyma)

DAIVA GUDAVIČIENĖ

Daiktas: žemės sklypas Nr. 4400-4795-7444, aprašytas p. 2.1.

[registravimo pagrindas: 2008-06-19 Kvalifikacijos pažymėjimas Nr. 2M-M-344

2017-08-23 Nekilnojamojo daikto kadastro duomenų byla

[rašas galioja: Nuo 2017-10-20

10.2.

Suformuotas naujas (daikto registravimas)

Daiktas: žemės sklypas Nr. 4400-4795-7444, aprašytas p. 2.1.

[registravimo pagrindas: 2017-08-23 Nekilnojamojo daikto kadastro duomenų byla
2017-10-09 Nacionalinės žemės tarnybos teritorinio skyriaus
vedėjo sprendimas Nr. 32SK-468-(14.32.110)

[rašas galioja: Nuo 2017-10-20

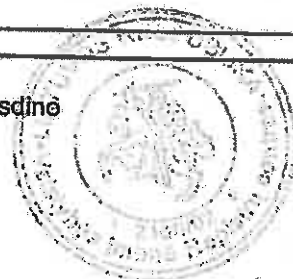
11. Registro pastabos ir nuorodos: [rašų nėra

12. Kita informacija: [rašų nėra

13. Informacija apie duomenų sandorį tikslinimą: [rašų nėra

2017-10-20 09:44:57

Dokumentą atspausdino
Registratore



IRINA
JUREVIČIENĖ

2. Bitvinskaitė
2018-02-07

67
18 02 05
27-1878



**NACIONALINĖS ŽEMĖS TARNYBOS
PRIE ŽEMĖS ŪKIO MINISTERIJOS
PLUNGĖS IR RIETAVO SKYRIUS**

Lietuvos Respublikos Aplinkos ministerijos
Miškų departamento
Miškininkystės skyriui
A. Juozapavičiaus g. 9
LT-09311 Vilnius

2018-01-05 Nr. 36SD-439-(14.36.104).
I _____ Nr. _____

DĖL LIETUVOS RESPUBLIKOS VYRIAUSYBĖS NUTARIMO PROJEKTO

Nacionalinės žemės tarnybos prie Žemės ūkio ministerijos Plungės ir Rietavo skyrius (toliau - Skyrius) teikia informaciją apie Valstybės įmonei Valstybinių miškų urėdijai numatomus perduoti patikėjimo teise valstybinės miškų ūkio paskirties žemės sklypus pagal suderintą sąrašą. Numatoma perduoti patikėjimo teise 3 žemės sklypus, iš kurių visi žemės sklypai suprojektuoti žemės reformos žemėtvarkos projektuose.

PRIDEDAMA:

1. VĮ Valstybinių miškų urėdijai perduodamų patikėjimo teise valstybinės miškų ūkio paskirties žemės sklypų sąrašas, 1 lapas.
2. VĮ Valstybinių miškų urėdijai perduodamų patikėjimo teise valstybinės miškų ūkio paskirties žemės sklypų Nekilnojamojo turto registro centrinio duomenų banko išrašų kopijos - 12 lapai ir sklypų planai - 6 lapai.

Skyriaus vedėjas

Steponas Januška

Vitalija Gandzevič, tel. 8 706 85 719, el. p. Vitalija.Gandzevic@nzt.lt

100 Atkurtai
Lietuvai

Biudžetinė įstaiga
Gedimino pr. 19
01103 Vilnius
<http://www.nzt.lt>

Duomenys kaupiami ir saugomi
Juridinių asmenų registre
Kodas 188704927

Biliūno g. 1
90122 Plungė
Tel. 8 706 85 713
Faks. 8 706 86 977
El. paštas plunge@nzt.lt




VĮ TELŠIŲ MIŠKŲ URĖDIJAI PERDUODAMŲ PATIKĖJIMO TEISE VALSTYBINĖS
MIŠKŲ ŪKIO PASKIRTIES ŽEMĖS SKLYPŲ SĄRAŠAS

2018-01-24
Plungė

Eil. Nr.	Savivaldybė	Seniūnija	Kadastro vietovė	Žemės sklypo kadastro numeris	Žemės sklypo unikalus numeris	Žemės sklypo plotas, hektarais	Pastabos
1.	Rietavo	Rietavo	Labardžių	6840/0001:324	4400-3128-5399	3,2625	Suprojektuotas žemės reformos projekte
2.	Rietavo	Rietavo	Labardžių	6840/0001:325	4400-3125-5422	2,4795	Suprojektuotas žemės reformos projekte
3.	Rietavo	Rietavo	Labardžių	6840/0001:326	4400-3125-6396	17,3293	Suprojektuotas žemės reformos projekte

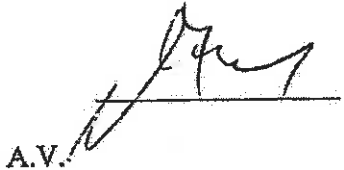
Suderinta:

Nacionalinės žemės tarnybos prie Žemės ūkio ministerijos
Plungės ir Rietavo skyriaus vedėjas
Steponas Januška




VĮ Valstybinių miškų urėdijos
Medienos ruošos, prekybos ir techninio
padalinio viršininkas
laikinais einantis miškų urėdo pareigas
Modestas Ambroza

L.e.p. Rietavo regioninio
padalinio viršininkas



A.V.

2. Glorbo
2017-11-23



VALSTYBĖS ĮMONĖ RIETAVO MIŠKŲ URĖDIJA

Valstybės įmonė, Taikos g. 4A, LT-90315 Rietavas,
tel. (8 448) 68540, faks. (4 448) 69781, el. p. info@rietmu.lt.
Duomenys kaupiami ir saugomi Juridinių asmenų registre, kodas 270541690

Aplinkos ministerijai

D. Dudačiui

Aplinkos viceministras
Martynas Norbutas

2017-11-28

2017-11-23 Nr. 18-1147

DĖL MIŠKO ŽEMĖS SKLYPŲ PRISKYRIMO VALSTYBINĖS REIKŠMĖS MIŠKŲ PLOTAMS BEI PERDAVIMO PATIKĖJIMO TEISE VALDYTI VĮ RIETAVO MIŠKŲ URĖDIJAI

VĮ Rietavo miškų urėdija siunčia dokumentaciją dėl miško žemės sklypų priskyrimo valstybinės reikšmės miškų plotams, bei perdavimo patikėjimo teise valdyti VĮ Rietavo miškų urėdijai

Priedama:

1. Suderintas siūlomų miško žemės sklypų priskyrimo valstybinės reikšmės miškų plotams, bei perdavimo patikėjimo teise valdyti VĮ Rietavo miškų urėdijai sąrašas – 2 lapai;
2. miško žemės sklypų planai – 60 lapų;
3. Nekilnojamojo turto registro išrašai – 59 lapai.
4. NŽT Šilalės skyriaus vedėjo įsakymai: 2013-10-31 d. Nr. 33VĮ-(14.33.2)-2157; 2013-10-09 d. Nr. 33VĮ-(14.33.2)-1999, 2012-12-07 d. Nr. 33VĮ-(14.33.2)-901; 2012-12-21 d. Nr. 33VĮ-(14.33.2)-932; 2014-12-05 d. Nr. 33VĮ-(14.33.2)-2423; 2011-10-21 d. Nr. 33VĮ-(14.33.2)-853 – 15 lapų;
5. NŽT Plungės ir Rietavo skyriaus vedėjo įsakymai: 2013-07-10 d. Nr. 36VĮ-(14.36.2)-930; 2013-04-25 d. Nr. 36VĮ-(14.36.2)-455; 2013-07-17 d. Nr. 36VĮ-(14.36.2)-950; - 7 lapai;
6. Telšių apskrities viršininko įsakymas: 2008-04-09 d. Nr. P1.Ž-580 – 3 lapai.

Laikinais einantis miškų
urėdo pareigas vyr. miškininkas

Žydrūnas Mažeika

**MIŠKO ŽEMĖS SKLYPAI SIŪLOMI PRISKIRTI VALSTYBINĖS REIKŠMĖS MIŠKŲ
PLOTAMS IR PERDUOTI PATIKĖJIMO TEISE VALDYTI VĮ RIETAVO MIŠKŲ
URĖDIJAI**

Eil. Nr	Kadastro vietovė	Kadastrinis numeris	Plotas, ha	Naudojimo paskirtis
1.	Pajūralio	8747/0006:411	1,5385	Miškų ūkio
2.	Pajūralio	8747/0006:414	2,3030	Miškų ūkio
3.	Pajūralio	8747/0005:108	0,6079	Miškų ūkio
4.	Pajūralio	8747/0004:350	0,9256	Miškų ūkio
5.	Pajūralio	8747/0006:418	1,7279	Miškų ūkio
6.	Pajūralio	8747/0006:422	0,2074	Miškų ūkio
7.	Pajūralio	8747/0004:349	1,1593	Miškų ūkio
8.	Pajūralio	8747/0006:417	5,2294	Miškų ūkio
9.	Pajūralio	8747/0006:420	0,2147	Miškų ūkio
10.	Pajūralio	8747/0006:419	0,2811	Miškų ūkio
11.	Pajūralio	8747/0004:351	4,1749	Miškų ūkio
12.	Pajūralio	8747/0004:353	0,7053	Miškų ūkio
13.	Pajūralio	8747/0006:413	0,2080	Miškų ūkio
14.	Pajūralio	8747/0006:416	1,6349	Miškų ūkio
15.	Pajūralio	8747/0006:412	0,6382	Miškų ūkio
16.	Pajūralio	8747/0006:415	3,3110	Miškų ūkio
17.	Pajūralio	8747/0004:352	0,7638	Miškų ūkio
18.	Pajūralio	8747/0005:106	1,6373	Miškų ūkio
19.	Pajūralio	8747/0005:107	0,3899	Miškų ūkio
20.	Pajūralio	8747/0004:359	0,3928	Miškų ūkio
21.	Pajūralio	8747/0006:426	2,8951	Miškų ūkio
22.	Pajūralio	8747/0006:427	0,2329	Miškų ūkio
23.	Pajūralio	8747/0006:429	2,7196	Miškų ūkio
24.	Pajūralio	8747/0006:428	1,4979	Miškų ūkio
25.	Pajūralio	8747/0003:379	0,4745	Miškų ūkio
26.	Pajūralio	8747/0006:410	2,3199	Miškų ūkio
27.	Pajūralio	8747/0001:387	2,4462	Miškų ūkio
28.	Pajūralio	8747/0001:388	3,7182	Miškų ūkio
29.	Pajūralio	8747/0001:389	1,0767	Miškų ūkio
30.	Pajūralio	8747/0001:392	2,8018	Miškų ūkio
31.	Pajūralio	8747/0001:391	0,7448	Miškų ūkio
32.	Pajūralio	8747/0001:390	9,2067	Miškų ūkio
33.	Pajūralio	8747/0001:395	1,2398	Miškų ūkio
34.	Požerės	8754/0002:194	4,3231	Miškų ūkio
35.	Požerės	8754/0005:503	7,4589	Miškų ūkio
36.	Požerės	8754/0001:112	6,5347	Miškų ūkio
37.	Požerės	8754/0004:152	9,8245	Miškų ūkio
38.	Požerės	8754/0005:504	8,5754	Miškų ūkio
39.	Bytlaukio	8714/0002:293	3,2911	Miškų ūkio
40.	Bytlaukio	8714/0002:297	0,8254	Miškų ūkio

71

41.	Bytlaukio	8714/0002:294	2,6882	Miškų ūkio
42.	Bytlaukio	8714/0002:295	4,0851	Miškų ūkio
43.	Bijotų	8704/0002:326	6,9507	Miškų ūkio
44.	Bijotų	8704/0002:317	8,1267	Miškų ūkio
45.	Žadeikių	8774/0002:91	0,0410	Miškų ūkio
46.	Žadeikių	8774/0002:92	1,8019	Miškų ūkio
47.	Jomantų	8727/0002:181	2,4175	Miškų ūkio
48.	Pelaičių	6847/0004:274	8,4802	Miškų ūkio
49.	Pelaičių	6847/0009:379	6,1426	Miškų ūkio
50.	Labardžių	6840/0001:322	0,9659	Miškų ūkio
51.	Labardžių	6840/0001:321	4,0948	Miškų ūkio
52.	Tverų	6870/0001:283	2,9897	Miškų ūkio
53.	Tverų	6870/0005:275	3,2451	Miškų ūkio
54.	Tverų	6870/0004:285	9,5390	Miškų ūkio
55.	Tverų	6870/0005:274	2,8200	Miškų ūkio
56.	Giliogirio	6817/0003:157	2,8742	
	Viso:		167,5207	

SUDERINTA:

Nacionalinės žemės tarnybos prie ŽŪM

Šilalės skyrius
 Nacionalinės žemės tarnybos prie ŽŪM
 Šilalės skyriaus
 vedėjas
 Romualdas Bukauskas

Plungės ir Rietavo skyrius

SUDERINTA
 Nacionalinės žemės tarnybos prie ŽŪM
 Plungės ir Rietavo skyriaus vedėjas
 Steponas Janušas

Šilalės rajono savivaldybės administracija

Šilalės rajono savivaldybės
 administracijos direktorius
 Raimundas Vaitiekus

Rietavo savivaldybės administracija

Rietavo savivaldybės
 administracijos direktorius
 Vytautas Dičiūnas

VĮ Rietavo miškų urėdija

Leidimai etatines miškų
 urėdų pareigas
 Vytasius miškininkas
 Vytautas Mažeika



LIETUVOS RESPUBLIKA
APLINKOS MINISTRIJA
17 11 2017
D7-15096

VALSTYBĖS ĮMONĖ RIETAVO MIŠKŲ URĖDIJA

Valstybės įmonė, Taikos g. 4A, LT-90315 Rietavas,
tel. (8 448) 68540, faks. (4 448) 69781, el. p. info@rietmu.lt.
Duomenys kaupiami ir saugomi Juridinių asmenų registre, kodas 270541690

Aplinkos ministerijai

D. Dūdūčiūtė
2017-11-15

2017-11-15 Nr. 11-MR7

DĖL MIŠKO ŽEMĖS SKLYPŲ PRISKYRIMO VALSTYBINĖS REIKŠMĖS MIŠKŲ PLOTAMS BEI PERDAVIMO PATIKĖJIMO TEISE VALDYTI VĮ RIETAVO MIŠKŲ URĖDIJAI

VĮ Rietavo miškų urėdija siunčia dokumentaciją dėl miško žemės sklypų priskyrimo valstybinės reikšmės miškų plotams, bei perdavimo patikėjimo teise valdyti VĮ Rietavo miškų urėdijai

Priedama:

1. Suderintas siūlomų miško žemės sklypų priskyrimo valstybinės reikšmės miškų plotams, bei perdavimo patikėjimo teise valdyti VĮ Rietavo miškų urėdijai sąrašas – 1 lapas;
2. miško žemės sklypų planai – 20 lapų;
3. Nekilnojamojo turto registro išrašai – 23 lapai.
4. NŽT Šilalės skyriaus vedėjo įsakymai: 2013-12-05 d. Nr. 33VĮ-(14.33.2)-2400; 2013-10-31 d. Nr. 33VĮ-(14.33.2)-2157 – 6 lapai;

Laikinais einantis miškų
urėdo pareigas vyr. miškininkas

Žydrūnas Mažeika

**MIŠKO ŽEMĖS SKLYPAI SIŪLOMI PRISKIRTI VALSTYBINĖS REIKŠMĖS MIŠKŲ
PLOTAMS IR PERDUOTI PATIKĖJIMO TEISE VALDYTI VĮ RIETAVO MIŠKŲ
URĖDIJAI**

Eil. Nr	Kadastro vietovė	Kadastrinis numeris	Plotas, ha	Naudojimo paskirtis
1.	Laukuvos	8740/0004:355	12,3786	Miškų ūkio
2.	Laukuvos	8740/0003:672	10,1103	Miškų ūkio
3.	Laukuvos	8740/0004:98	0,8544	Miškų ūkio
4.	Laukuvos	8740/0003:673	13,2469	Miškų ūkio
5.	Laukuvos	8740/0004:353	7,8187	Miškų ūkio
6.	Laukuvos	8740/0004:356	23,4271	Miškų ūkio
7.	Laukuvos	8740/0004:354	2,2603	Miškų ūkio
8.	Pajūralio	8747/0006:436	3,2861	Miškų ūkio
9.	Pajūralio	8747/0001:398	2,7765	Miškų ūkio
10.	Pajūralio	8747/0001:397	11,9305	Miškų ūkio
11.	Pajūralio	8747/0006:440	7,3515	Miškų ūkio
12.	Pajūralio	8747/0006:421	11,5887	Miškų ūkio
13.	Pajūralio	8747/0006:439	7,5081	Miškų ūkio
14.	Pajūralio	8747/0006:438	14,0373	Miškų ūkio
15.	Pajūralio	8747/0006:435	2,0634	Miškų ūkio
16.	Pajūralio	8747/0006:430	0,2688	Miškų ūkio
17.	Pajūralio	8747/0006:431	0,9762	Miškų ūkio
18.	Pajūralio	8747/0006:437	0,9094	Miškų ūkio
19.	Pajūralio	8747/0006:434	1,7797	Miškų ūkio
20.	Pajūralio	8747/0005:109	5,5314	Miškų ūkio
	Viso:		140,1039	

SUDERINTA:

Nacionalinės žemės tarnybos prie ŽŪM

Šilalės skyrius
Nacionalinės žemės tarnybos prie ŽŪM
Šilalės skyriaus
vedėjas
2017-10-10
Romualdas Bukauskas

Šilalės rajono savivaldybės administracija

Šilalės rajono savivaldybės
administracijos direktorius
Raimundas Vaitiekis

VĮ Rietavo miškų urėdija

Vyriausiasis miškininkas
Žydrūnas Mažeika

Laikiniui einantis miškų
urėdo pareigas



[Handwritten signature]
2017 10 05

44



VALSTYBĖS ĮMONĖ REGISTRŲ CENTRAS
Vincio Kudirkos g. 18-3, LT-03105 Vilnius, tel. (5) 2688 262, faks. (5) 2688 311, el.p. info@registrucentras.lt

NEKILNOJAMOJO TURTO REGISTRO CENTRINIO DUOMENŲ BANKO IŠRAŠAS

2016-01-27 15:00:09

1. Nekilnojamojo turto registre [registruotas turtas:

Registro Nr.: 44/2018812

Registro tipas: Žemės sklypas

Sudarymo data: 2015-11-19

Rietavo sav., Rietavo sen., Pečiuliškės k.

Registro tvarkytojas: Valstybės įmonės Registrų centro Telšių filialas

2. Nekilnojamieji daiktai:

2.1.

Žemės sklypas

Rietavo sav., Rietavo sen., Pečiuliškės k.

Unikalūs daikto numeris: 4400-3125-7228

Žemės sklypo kadastro numeris ir kadastro

vietovės pavadinimas: 6840/0001:321 Labardžių k.v.

Daikto pagrindinė naudojimo paskirtis: Miškų ūkio

Žemės sklypo naudojimo būdas: Ūkinių miškų sklypai

Žemės sklypo plotas: 4.0948 ha

Miško žemės plotas: 4.0752 ha

Vandens telkinių plotas: 0.0196 ha

Matavimų tipas: Žemės sklypas suformuotas atliekant kadastrinius matavimus

Indeksuota žemės sklypo vertė: 3501 Eur

Indeksuota miško vertė: 3501 Eur

Indeksuota miško medynų vertė: 2678 Eur

Žemės sklypo vertė: 1072 Eur

Miško žemės ir medynų vertė: 1072 Eur

Miško medynų vertė: 558 Eur

Vidutinė rinkos vertė: 3536 Eur

Vidutinės rinkos vertės nustatymo data: 2016-01-27

Vidutinės rinkos vertės nustatymo būdas: Masinis vertinimas

Kadastro duomenų nustatymo data: 2014-04-24

3. Daikto priklausiniai iš kito registro: [rašų nėra

4. Nuosavybė:

4.1.

Nuosavybės teisė

Savininkas: LIETUVOS RESPUBLIKA, a.k. 111105555

Daiktas: žemės sklypas Nr. 4400-3125-7228, aprašytas p. 2.1.

[registravimo pagrindas: 2015-11-10 Nacionalinės žemės tarnybos teritorinio skyriaus
vedėjo sprendimas Nr. 36SK-1298-(14.36.110.)

[rašas galioja: Nuo 2016-01-27

5. Valstybės ir savivaldybių žemės patikėjimo teisė:

5.1.

Valstybinės žemės patikėjimo teisė

Patikėtinis: Nacionalinė žemės tarnyba prie Žemės ūkio ministerijos, a.k.
188704927

Daiktas: žemės sklypas Nr. 4400-3125-7228, aprašytas p. 2.1.

[registravimo pagrindas: 2015-11-10 Nacionalinės žemės tarnybos teritorinio skyriaus
vedėjo sprendimas Nr. 36SK-1298-(14.36.110.)

[rašas galioja: Nuo 2016-01-27

6. Kitos daiktinės teisės :

6.1.

Kelio servitutas - teisė važiuoti transporto priemonėmis,
naudotis pėsčiųjų taku, varyti galvijas (tarnaujantis)

Daiktas: žemės sklypas Nr. 4400-3125-7228, aprašytas p. 2.1.

[registravimo pagrindas: 2015-11-10 Nacionalinės žemės tarnybos teritorinio skyriaus
vedėjo sprendimas Nr. 36SK-1298-(14.36.110.)

Plotas: 0.2456 ha

[rašas galioja: Nuo 2016-01-27



Opija cikra
Personale inspektore
Gaiva Stončiūtė

7. Juridiniai faktai: įrašų nėra

8. Žymos: įrašų nėra

9. Specialiosios žemės ir miško naudojimo sąlygos:

9.1.

XXVI. Miško naudojimo apribojimai

Daiktas: žemės sklypas Nr. 4400-3125-7228, aprašytas p. 2.1.

Įregistravimo pagrindas: 2015-11-10 Nacionalinės žemės tarnybos teritorinio skyriaus vedėjo sprendimas Nr. 36SK-1298-(14.36.110.)

Plotas: 4.0752 ha

Įrašas galioja: Nuo 2016-01-27

10. Daikto registravimas ir kadastro žymos:

10.1.

Kadastrinius matavimus atliko (kadastro žyma)

UAB "GEOFORTA", a.k. 303000371

Daiktas: žemės sklypas Nr. 4400-3125-7228, aprašytas p. 2.1.

Įregistravimo pagrindas: 2014-04-24 Nekilnojamojo daikto kadastro duomenų byla Kvalifikacijos pažymėjimas Nr. 2M-M-1857

Įrašas galioja: Nuo 2016-01-27

10.2.

Suformuotas naujas (daikto registravimas)

Daiktas: žemės sklypas Nr. 4400-3125-7228, aprašytas p. 2.1.

Įregistravimo pagrindas: 2015-11-10 Nacionalinės žemės tarnybos teritorinio skyriaus vedėjo sprendimas Nr. 36SK-1298-(14.36.110.)

Įrašas galioja: Nuo 2016-01-27

11. Registro pastabos ir nuorodos: įrašų nėra

12. Kita informacija:

Archyvinės bylos Nr.: 74/2018812

13. Informacija apie duomenų sandoriui tikslinimą: įrašų nėra

2016-01-27 15:00:09

Dokumentą atspausdino Registratore

DAIVA ŠALTUPIENĖ



Plungės skyriaus
vedėjas
Antanas Šaltupis



Personalo inspektorių
Gaiva Stončiūtė

ŽEMĖS SKLYPO PLANAS M 1:2000

Sklypo plotas 40948 m²Kelio servitutas
2456 kv. mMiškas
40752 kv. m

Su paženklintomis vietovėje žemės sklypo ribomis, aprašytomis 2015 m. rugsėjo mėn. 04 d. žemės sklypo paženklavimo-parodymo akte, ir nustatyto ploto sutinku:
Žemės savininkas (naudotojas):


Lietuvos Respublika a.k. 111105555.
(vardas, pavardė)

(parašas) (data)

Vandeny
196 kv. m

Personalo inspektorė
Gaiva Stončiūtė


Linijų ilgių lentelė	
Gretimybė	Atstumas
1-2	2.83
2-3	169.00
3-4	444.48
4-5	134.22
5-6	121.46
6-7	228.00
7-8	192.53
8-9	7.46
9-10	9.43
10-11	2.84
11-12	8.01
12-1	19.71




Kadastro:	vietovė	Labardžių	blokas					sklypas			
Žemės sklypo kadastro Nr.:			6	8	4	0	0	0	0	1	0321

Gatvė, namo Nr.	Skil. Nr. 913-1
Kaimas (miestelis)	Pečiuliškės k.
Seniūnija	Rietavo
Miestas (rajonas)	Rietavo
Apskritis	Telsių

Gretimybė	Gretimo žemės sklypo kadastro Nr.	Pastabos
1-4	6840/0001:0271	
4-5	6840/0001:0300	Atlikti kad. matavimai
5-9	6840/0001:0097	
9-10	6840/0001:0136	
10-1	6840/0001:0183	



Rietavo savivaldybės
administracijos direktorius
Vytautas Dičiūnas



2015-01-20
Marius Petrauskas
Su paženklintomis vietovėje žemės sklypo ribomis, aprašytomis 2015 m. rugsėjo mėn. 04 d. žemės sklypo paženklavimo-parodymo akte, ir nustatyto ploto sutinku:
Žemės savininkas (naudotojas):
Lietuvos Respublika a.k. 111105555.
(vardas, pavardė) (parašas) (data)

SUDERINTA
Miškų urėdas

2015-12-02
Irena Zvirzdinienė
Plungės ir Rietavo skyrius
SUDERINTA
Plungės ir Rietavo skyrius
2015-10-13
A.V.

GEOFORA
P. Lukšio g. 7, LT-08221 Vilnius, Lietuva
Tel. 8 630 06573 • El. paštas: marius@geoforta.lt

Pareigos	Parašas	Vardas, pavardė	D.	UAB
Direktorius		G. Klimaitis	2015-12-24	UAB "GEOFORA"
Matininkas		M. Petrauskas	2015-12-24	Joint-Stock Company
Vykdytojas		R. Augustinas	2015-12-24	VILNIUS



VALSTYBĖS ĮMONĖ REGISTRŲ CENTRAS
Vincio Kudirkos g. 18-3, LT-03105 Vilnius, tel. (5) 2688 262, faks. (5) 2688 311, el.p. info@registrucentras.lt

NEKILNOJAMOJO TURTO REGISTRO CENTRINIO DUOMENŲ BANKO IŠRAŠAS

2016-01-27 14:33:32

1. Nekilnojamojo turto registre įregistruotas turtas:

Registro Nr.: 44/2018815

Registro tipas: Žemės sklypas

Sudarymo data: 2015-11-19

Rietavo sav., Rietavo sen., Pjaulių k.

Registro tvarkytojas: Valstybės įmonės Registrų centro Telšių filialas

2. Nekilnojamieji daiktai:

2.1.

Žemės sklypas

Rietavo sav., Rietavo sen., Pjaulių k.

Unikalus daikto numeris: 4400-3121-9004

Žemės sklypo kadastro numeris ir kadastro

vietovės pavadinimas: 6840/0001:322 Labardžių k.v.

Daikto pagrindinė naudojimo paskirtis: Miškų ūkio

Žemės sklypo naudojimo būdas: Ūkinių miškų sklypai

Žemės sklypo plotas: 0.9659 ha

Miško žemės plotas: 0.9659 ha

Matavimų tipas: Žemės sklypas suformuotas atliekant kadastrinius matavimus

Indeksuota žemės sklypo vertė: 1445 Eur

Indeksuota miško vertė: 1445 Eur

Indeksuota miško medynų vertė: 1248 Eur

Žemės sklypo vertė: 383 Eur

Miško žemės ir medynų vertė: 383 Eur

Miško medynų vertė: 260 Eur

Vidutinė rinkos vertė: 1464 Eur

Vidutinės rinkos vertės nustatymo data: 2016-01-27

Vidutinės rinkos vertės nustatymo būdas: Masinis vertinimas

Kadastro duomenų nustatymo data: 2014-09-19

3. Daikto priklausiniai iš kito registro: įrašų nėra

4. Nuosavybė:

4.1.

Nuosavybės teisė

Savininkas: LIETUVOS RESPUBLIKA, a.k. 111105555

Daiktas: žemės sklypas Nr. 4400-3121-9004, aprašytas p. 2.1.

Įregistravimo pagrindas: 2015-11-10 Nacionalinės žemės tarnybos teritorinio skyriaus

vedėjo sprendimas Nr. 36SK-1295-(14.36.110.)

Įrašas galioja: Nuo 2016-01-27

5. Valstybės ir savivaldybių žemės patikėjimo teisė:

5.1.

Valstybinės žemės patikėjimo teisė

Patikėtinis: Nacionalinė žemės tarnyba prie Žemės ūkio ministerijos, a.k.

188704927

Daiktas: žemės sklypas Nr. 4400-3121-9004, aprašytas p. 2.1.

Įregistravimo pagrindas: 2015-11-10 Nacionalinės žemės tarnybos teritorinio skyriaus

vedėjo sprendimas Nr. 36SK-1295-(14.36.110.)

Įrašas galioja: Nuo 2016-01-27

6. Kitos daiktinės teisės : įrašų nėra

7. Juridiniai faktai: įrašų nėra

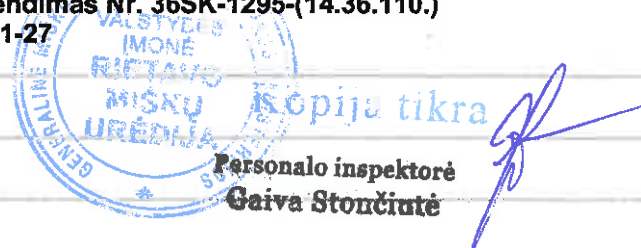
8. Žymos: įrašų nėra

9. Specialiosios žemės ir miško naudojimo sąlygos:

9.1.

XXVI. Miško naudojimo apribojimai

Daiktas: žemės sklypas Nr. 4400-3121-9004, aprašytas p. 2.1.



[registravimo pagrindas: 2015-11-10 Nacionalinės žemės tarnybos teritorinio skyriaus vedėjo sprendimas Nr. 36SK-1295-(14.36.110.)

Plotas: 0.9659 ha

[rašas galioja: Nuo 2016-01-27

9.2.

VI. Elektros linijų apsaugos zonos

Daiktas: žemės sklypas Nr. 4400-3121-9004, aprašytas p. 2.1.

[registravimo pagrindas: 2015-11-10 Nacionalinės žemės tarnybos teritorinio skyriaus vedėjo sprendimas Nr. 36SK-1295-(14.36.110.)

Plotas: 0.0178 ha

[rašas galioja: Nuo 2016-01-27

10. Daikto registravimas ir kadastro žymos:

10.1.

Kadastrinius matavimus atliko (kadastro žyma)

UAB "GEOFORTA", a.k. 303000371

Daiktas: žemės sklypas Nr. 4400-3121-9004, aprašytas p. 2.1.

[registravimo pagrindas: 2014-09-19 Nekilnojamojo daikto kadastro duomenų byla Kvalifikacijos pažymėjimas Nr. 2M-M-1857

[rašas galioja: Nuo 2016-01-27

10.2.

Suformuotas naujas (daikto registravimas)

Daiktas: žemės sklypas Nr. 4400-3121-9004, aprašytas p. 2.1.

[registravimo pagrindas: 2015-11-10 Nacionalinės žemės tarnybos teritorinio skyriaus vedėjo sprendimas Nr. 36SK-1295-(14.36.110.)

[rašas galioja: Nuo 2016-01-27

11. Registro pastabos ir nuorodos: [rašų nėra

12. Kita informacija:

Archyvinės bylos Nr.: 74/2018815

13. Informacija apie duomenų sandoriui tikslinimą: [rašų nėra

2016-01-27 14:33:32

Dokumentą atspausdino Registratore

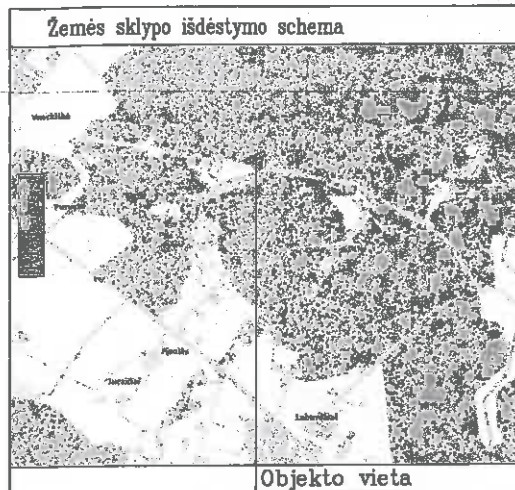
DAIVA ŠALTUPIENĖ



Plungės skyriaus
vedėjas
Antanas Šaltupis



Kopija tikra
Personalo inspektoriė
Gaiva Stončiutė



ŽEMĖS SKLYPO PLANAS M 1:1000

Sklypo plotas 9659 m²


Kadastro:	vietovė	Labardžių k.v.	blokas	sklypas
Žemės sklypo kadastro Nr.		68400001	03	22

Gatvė, namo Nr.	PROJ.NR 913-3
Kaimas (miestelis)	PJALIŲ K.
Seniūnija	RIETAVO
Miestas (rajonas)	RIETAVO R.
Apskritis	TELŠIŲ


Gretimybė	Gretimio žemės sklypo kadastro Nr.	Pastabos
1-2	6840/0001.0116	
2-3	6840/0001.0112	
3-4	6840/0001.0272	
4-1	6840/0001.0302	

SKLYPO RIBOS IŠMĖTUS
KADASTRO ŽEMĖLAPIE
VI REGISTRO CENTRO TELŠIŲ FILIALE

Vyresnioji kadastro specialistė
Ramybė Juškaitė
pareigos 20 16m. mėn. 01 d.



SUDERINTA:
Architektūros skyriaus
vedėjas




Su paženklinimais vietovėje žemės sklypo ribomis, aprašytomis 2014 m. rugsėjo mėn. 04 d. žemės sklypo paženklinimo-parodymo akte, ir nustatytu plotu sutinku:

Žemės savininkas (naudotojas):

Lietuvos Respublika a.k. 111105555

SUDERINTA
Miškų urėdas
Vacys Jankauskas



Nacionalinės žemės tarnybos prie Žemės ūkio ministerijos
Plungės ir Rietavo skyrius
Patikrino: Irena Žvirzdinienė
Suderino: (parašas ir pavardė) 2015-10-13

GEOFORTA			
UAB "GEOFORTA"			
P. Lukšio g. 7, LT-08221 Vilnius, Lietuva Tel. 8 683 18480 El. paštas: topo@geoforta.lt			
Pareigos	Parašas	Vardas ir pavardė	Data
Direktore	(parašas)	O. Baliukonienė	2014-09-19
Matininkas	(parašas)	M. Petrauskas	2014-09-19
Vykdytojas	(parašas)	V. Žilėnas	2014-09-19
Matininko kvalifikacijos pažymėjimas 2M-M-1857			

Su paženklinimais vietovėje žemės sklypo ribomis, aprašytomis 2015 m. rugsėjo mėn. 04 d. žemės sklypo paženklinimo-parodymo akte, ir nustatytu plotu sutinku:

Žemės savininkas (naudotojas):
Lietuvos Respublika a.k. 111105555

(vardas ir pavardė) (parašas) (data)



Personalo inspektore
Gaiva Stončiūtė

ŽEMĖS SKLYPO PLANAS M 1:1000

Sklypo plotas 9659 m²

Žemės sklypo kadastro Nr. 684000010322

KOORDINAČIŲ ŽINIARAŠTIS

Koordinatinių sistema LKS-94							
Taško Nr.	Kodas	X	Y	Taško Nr.	Kodas	X	Y
1	R	6176537.02	376334.92				
2	R	6176642.51	376524.98				
3	R	6176597.47	376546.53				
4	R	6176511.03	376378.22				
5	R	6176516.51	376354.93				
SKLYPO CENTRO KOORDINATĖS							
Koordinatinių sistema		Koordinatės X/Y		Planšetės nomenklatūra			
Sistema, kurioje vykdyti matavimai		X=6176572 Y=376447		35/55			
Valstybinė LKS-1984		X=6176572 Y=376447		35/55			
Žiniaraštį sudarė		M. Petrauskas, 2M-M-1857		2014-09-19			

Ištrauka iš Lietuvos Administracinių teisių pažeidimų kodekso:
47 straipsnis. Pastovių žemėnaudos riboženklų sunaikinimas arba gadinimas - užtraukia baudą nuo dviejų šimtų penkiasdešimties iki penkių šimtų litų.

Duomenys apie žemės naudojimo apribojimus

Eil. Nr.	Kodas	Apribojimai	Žemės plotas, m ²
1	2	3	4
1	6	VI. Elektros linijų apsaugos zonos	178
2	26	XXVI. Misko naudojimo apribojimai	9659

SERVITUTAS

Eil. Nr.	Kodas	Servituto rūšis	Plotas m ²
-	-	-	-





VALSTYBĖS ĮMONĖ REGISTRŲ CENTRAS
Vincio Kudirkos g. 18-3, 03105 Vilnius, tel. (8 5) 2688 262, faks. (8 5) 2688 311, el.p. info@registrucentras.lt

NEKILNOJAMOJO TURTO REGISTRO CENTRINIO DUOMENŲ BANKO IŠRAŠAS

2017-07-11 13:15:44

1. Nekilnojamojo turto registre įregistruotas turtas:

Registro Nr.: 44/2018957
Registro tipas: Žemės sklypas
Sudarymo data: 2015-11-19
Rietavo sav., Rietavo sen., Labardžių k.
Registro tvarkytojas: Valstybės įmonės Registrų centro Telšių filialas

2. Nekilnojamieji daiktai:

2.1. Žemės sklypas
Rietavo sav., Rietavo sen., Labardžių k.
Unikalus daikto numeris: 4400-3128-5399
Žemės sklypo kadastro numeris ir kadastro
vietovės pavadinimas: 6840/0001:324 Labardžių k.v.
Daikto pagrindinė naudojimo paskirtis: Miškų ūkio
Žemės sklypo naudojimo būdas: Apsauginių miškų sklypai
Žemės sklypo plotas: 3.2625 ha
Miško žemės plotas: 3.2625 ha
Žemės ūkio naudmenų našumo balas: 1.0
Matavimų tipas: Žemės sklypas suformuotas atliekant kadastrinius
matavimus
Indeksuota žemės sklypo vertė: 6106 Eur
Indeksuota miško vertė: 6106 Eur
Indeksuota miško medynų vertė: 5443 Eur
Žemės sklypo vertė: 1548 Eur
Miško žemės ir medynų vertė: 1548 Eur
Miško medynų vertė: 1134 Eur
Vidutinė rinkos vertė: 6042 Eur
Vidutinės rinkos vertės nustatymo data: 2015-11-26
Vidutinės rinkos vertės nustatymo būdas: Masinis vertinimas
Kadastro duomenų nustatymo data: 2017-05-15

3. Daikto priklausiniais iš kito registro: įrašų nėra

4. Nuosavybė:

4.1. Nuosavybės teisė
Savininkas: LIETUVOS RESPUBLIKA, a.k. 111105555
Daiktas: žemės sklypas Nr. 4400-3128-5399, aprašytas p. 2.1.
Įregistravimo pagrindas: 2015-11-10 Nacionalinės žemės tarnybos teritorinio
skyriaus vedėjo sprendimas Nr. 36SK-1296-(14.36.110.)
Įrašas galioja: Nuo 2015-11-26

5. Valstybės ir savivaldybių žemės patikėjimo teisė:

5.1. Valstybinės žemės patikėjimo teisė
Patikėtinis: Nacionalinė žemės tarnyba prie Žemės ūkio ministerijos,
a.k. 188704927
Daiktas: žemės sklypas Nr. 4400-3128-5399, aprašytas p. 2.1.
Įregistravimo pagrindas: 2015-11-10 Nacionalinės žemės tarnybos teritorinio
skyriaus vedėjo sprendimas Nr. 36SK-1296-(14.36.110.)
Įrašas galioja: Nuo 2015-11-26

6. Kitos daiktinės teisės : įrašų nėra

7. Juridiniai faktai: įrašų nėra

8. Žymos: įrašų nėra

9. Specialiosios žemės ir miško naudojimo sąlygos:

- 9.1. XXVI. Miško naudojimo apribojimai
Daiktas: žemės sklypas Nr. 4400-3128-5399, aprašytas p. 2.1.
[registravimo pagrindas: 2017-06-22 Nacionalinės žemės tarnybos teritorinio skyriaus vedėjo sprendimas Nr. 36SK-731-(14.36.110.)
Plotas: 3.2625 ha
[rašas galioja: Nuo 2017-07-11
- 9.2. XXIX. Paviršinio vandens telkinių pakrantės apsaugos juostos
Daiktas: žemės sklypas Nr. 4400-3128-5399, aprašytas p. 2.1.
[registravimo pagrindas: 2015-11-10 Nacionalinės žemės tarnybos teritorinio skyriaus vedėjo sprendimas Nr. 36SK-1296-(14.36.110.)
Plotas: 0.4172 ha
[rašas galioja: Nuo 2015-11-26
- 9.3. XXIX. Paviršinio vandens telkinių apsaugos zonos
Daiktas: žemės sklypas Nr. 4400-3128-5399, aprašytas p. 2.1.
[registravimo pagrindas: 2015-11-10 Nacionalinės žemės tarnybos teritorinio skyriaus vedėjo sprendimas Nr. 36SK-1296-(14.36.110.)
Plotas: 2.962 ha
[rašas galioja: Nuo 2015-11-26
- 9.4. XXXIX. Hidrografiniai draustiniai
Daiktas: žemės sklypas Nr. 4400-3128-5399, aprašytas p. 2.1.
[registravimo pagrindas: 2015-11-10 Nacionalinės žemės tarnybos teritorinio skyriaus vedėjo sprendimas Nr. 36SK-1296-(14.36.110.)
Plotas: 3.2625 ha
[rašas galioja: Nuo 2015-11-26
- 9.5. XIX. Nekilnojamųjų kultūros vertybių teritorija ir apsaugos zonos
Daiktas: žemės sklypas Nr. 4400-3128-5399, aprašytas p. 2.1.
[registravimo pagrindas: 2015-11-10 Nacionalinės žemės tarnybos teritorinio skyriaus vedėjo sprendimas Nr. 36SK-1296-(14.36.110.)
Plotas: 2.4635 ha
[rašas galioja: Nuo 2015-11-26
- 9.6. VI. Elektros linijų apsaugos zonos
Daiktas: žemės sklypas Nr. 4400-3128-5399, aprašytas p. 2.1.
[registravimo pagrindas: 2015-11-10 Nacionalinės žemės tarnybos teritorinio skyriaus vedėjo sprendimas Nr. 36SK-1296-(14.36.110.)
Plotas: 0.0444 ha
[rašas galioja: Nuo 2015-11-26

10. Daikto registravimas ir kadastro žymos:

- 10.1. Kadastro duomenų tikslinimas (daikto registravimas)
Daiktas: žemės sklypas Nr. 4400-3128-5399, aprašytas p. 2.1.
[registravimo pagrindas: 2017-06-22 Nacionalinės žemės tarnybos teritorinio skyriaus vedėjo sprendimas Nr. 36SK-731-(14.36.110.)
[rašas galioja: Nuo 2017-07-11
- 10.2. Kadastrinius matavimus atliko (kadastro žyma)
UAB "GEOFORTA", a.k. 303000371
Daiktas: žemės sklypas Nr. 4400-3128-5399, aprašytas p. 2.1.
[registravimo pagrindas: 2014-11-14 Nekilnojamojo daikto kadastro duomenų byla
Kvalifikacijos pažymėjimas Nr. 2M-M-1857
[rašas galioja: Nuo 2015-11-26
- 10.3. Suformuotas naujas (daikto registravimas)
Daiktas: žemės sklypas Nr. 4400-3128-5399, aprašytas p. 2.1.
[registravimo pagrindas: 2015-11-10 Nacionalinės žemės tarnybos teritorinio skyriaus vedėjo sprendimas Nr. 36SK-1296-(14.36.110.)
[rašas galioja: Nuo 2015-11-26


11. Registro pastabos ir nuorodos: [rašų nėra

12. Kita informacija:

Archyvinės bylos Nr.: 74/2018957

13. Informacija apie duomenų sandoriui tikslinimą: įrašų nėra

2017-07-11 13:15:44

Dokumentą atspausdino
RegistratoreVyresnysis registratorius
Giedrė Štikonaitė- DAIVA
ŠALTUPIENĖ

ZEMES SKLYPO PLANAS M 1:2000 Sklypo plotas 32625 m²

Kadastro: valstis: Lebedžių k.v. Mėsl. sklypas: 1
Žemės sklypo kadastro Nr.: 01040000011111

Gatvė, namo Nr.: LABARDŽIŲ K.
Kaimo (seniūn.) RISTAVO
Seniūnija RISTAVO
Miestas (paštas) RISTAVO R.
Apkritis TRILŠIŲ

Griaučių Nr.: 1-4 Sklypo žemės sklypo kadastro Nr.: 6640/00010274 Pastatas: UPR. ATRIA
4-38-1

JUDĖ: TA: 2014-02-01
Architektūros sklypas
Vyriaus. įstatymais patvirtinti
Jurgita

Su patvirtintomis vietovės žemės sklypo ribomis, apibrėžtomis 2014 m.
Tuskelio, pats 17.4 žemės sklypo patvirtintomis-parašais skla, ir nustatyta plotu
nustatytas:
Žemės savininkas (naudotojas):

LIETUVOS RESPUBLIKA a.k. 111405334
(pavardė ir pavardė) (data) 2014.12.02

Nacionalinės žemės tarnybos prie Žemės ūkio ministerijos
Plangės ir Ristavo skyriaus VITALIJA GANDZEVIC 2015-02-14
Patikrinė: UAB "GEOFORA"
Sudėjęs: UAB "GEOFORA"
Išrašė: UAB "GEOFORA"
A.V.

UAB "GEOFORA"
Pavardė ir pavardė: O. Balukaitė Data: 2014-11-15
Direktorė: M. Petraitis 2014-11-15
Metininkas: M. Petraitis 2014-11-15
Metininko kvalifikacijos patvirtinimas 2M-M-1857

Linijos ilgis	Plotas
1-2	50.85
2-3	220.95
3-4	228.75
4-5	10.15
5-6	5.05
6-7	1.55
7-8	13.90
8-9	24.75
9-10	15.15
10-11	3.45
11-12	7.25
12-13	16.15
13-14	4.55
14-15	4.55
15-16	4.55
16-17	4.55
17-18	4.55
18-19	4.55
19-20	4.55
20-21	4.55
21-22	4.55
22-23	4.55
23-24	4.55
24-25	4.55
25-26	4.55
26-27	4.55
27-28	4.55
28-29	4.55
29-30	4.55
30-31	4.55
31-32	4.55
32-33	4.55
33-34	4.55
34-35	4.55
35-36	4.55
36-37	4.55
37-38	4.55
38-39	4.55
39-40	4.55
40-41	4.55
41-42	4.55
42-43	4.55
43-44	4.55
44-45	4.55
45-46	4.55
46-47	4.55
47-48	4.55
48-49	4.55
49-50	4.55
50-51	4.55
51-52	4.55
52-53	4.55
53-54	4.55
54-55	4.55
55-56	4.55
56-57	4.55
57-58	4.55
58-59	4.55
59-60	4.55
60-61	4.55
61-62	4.55
62-63	4.55
63-64	4.55
64-65	4.55
65-66	4.55
66-67	4.55
67-68	4.55
68-69	4.55
69-70	4.55
70-71	4.55
71-72	4.55
72-73	4.55
73-74	4.55
74-75	4.55
75-76	4.55
76-77	4.55
77-78	4.55
78-79	4.55
79-80	4.55
80-81	4.55
81-82	4.55
82-83	4.55
83-84	4.55
84-85	4.55
85-86	4.55
86-87	4.55
87-88	4.55
88-89	4.55
89-90	4.55
90-91	4.55
91-92	4.55
92-93	4.55
93-94	4.55
94-95	4.55
95-96	4.55
96-97	4.55
97-98	4.55
98-99	4.55
99-100	4.55

877600.00
6176000.00

