



VALSTYBĖS ĮMONĖ REGISTRŲ CENTRAS  
Vinco Kudirkos g. 18-3, 03105 Vilnius, tel. (8 5) 2688 262, faks. (8 5) 2688 311, el.p. info@registrucentras.lt

**NEKILNOJAMOJO TURTO REGISTRO CENTRINIO DUOMENŲ BANKO IŠRAŠAS**

2018-04-18 15:56:32

**1. Nekilnojamojo turto registre įregistruotas turtas:**

Registro Nr.: 44/2019046

Registro tipas: Žemės sklypas

Sudarymo data: 2015-11-19

Rietavo sav., Rietavo sen., Labardžių k.

Registro tvarkytojas: Valstybės įmonės Registrų centro Telšių filialas

**2. Nekilnojamieji daiktai:**

2.1.

Žemės sklypas

Rietavo sav., Rietavo sen., Labardžių k.

Unikalus daikto numeris: 4400-3125-5422

Žemės sklypo kadastro numeris ir kadastro

vietovės pavadinimas: 6840/0001:325 Labardžių k.v.

Daikto pagrindinė naudojimo paskirtis: Miškų ūkio

Žemės sklypo naudojimo būdas: Ūkinių miškų sklypai

Žemės sklypo naudojimo būdas: Apsauginių miškų sklypai

Žemės sklypo plotas: 2.4795 ha

Žemės ūkio naudmenų plotas viso: 0.7825 ha

iš jo: pievų ir natūralių ganyklų plotas: 0.7825 ha

Miško žemės plotas: 1.6970 ha

Žemės ūkio naudmenų našumo balas: 19.0

Matavimų tipas: Žemės sklypas suformuotas atliekant kadastrinius matavimus

Indeksuota žemės sklypo vertė: 2061 Eur

Indeksuota žemės sklypo vertė be miško: 190 Eur

Indeksuota miško vertė: 1870 Eur

Indeksuota miško medynų vertė: 1517 Eur

Žemės sklypo vertė: 656 Eur

Sklypo vertė be miško žemės ir medynų: 119 Eur

Miško žemės ir medynų vertė: 537 Eur

Miško medynų vertė: 316 Eur

Vidutinė rinkos vertė: 2817 Eur

Vidutinės rinkos vertės nustatymo data: 2018-04-18

Vidutinės rinkos vertės nustatymo būdas: Masinis vertinimas

Kadastro duomenų nustatymo data: 2018-04-11

**3. Daikto priklausiniai iš kito registro: įrašų nėra****4. Nuosavybė:**

4.1.

Nuosavybės teisė

Savininkas: LIETUVOS RESPUBLIKA, a.k. 111105555

Daiktas: žemės sklypas Nr. 4400-3125-5422, aprašytas p. 2.1.

Įregistravimo pagrindas: 2015-11-10 Nacionalinės žemės tarnybos teritorinio skyriaus vedėjo sprendimas Nr. 36SK-1299-(14.36.110.)

Įrašas galioja: Nuo 2015-12-28

**5. Valstybės ir savivaldybių žemės patikėjimo teisė:**

5.1.

Valstybinės žemės patikėjimo teisė

Patikėtinis: Nacionalinė žemės tarnyba prie Žemės ūkio ministerijos, a.k. 188704927

Daiktas: žemės sklypas Nr. 4400-3125-5422, aprašytas p. 2.1.

Įregistravimo pagrindas: 2015-11-10 Nacionalinės žemės tarnybos teritorinio skyriaus vedėjo sprendimas Nr. 36SK-1299-(14.36.110.)

Įrašas galioja: Nuo 2015-12-28

**6. Kitos daiktinės teisės : įrašų nėra**



**7. Juridiniai faktai: įrašų nėra****8. Žymos: įrašų nėra****9. Specialiosios žemės ir miško naudojimo sąlygos:**

- 9.1. **XXXI. Natūralios (užliejamosios ir sausminės) plevos bei ganyklos**  
Daiktas: žemės sklypas Nr. 4400-3125-5422, aprašytas p. 2.1.  
[registravimo pagrindas: 2017-06-22 Nacionalinės žemės tarnybos teritorinio skyriaus vedėjo sprendimas Nr. 36SK-729-(14.36.110.)]  
Plotas: 0.7825 ha  
[rašas galioja: Nuo 2017-07-07]
- 9.2. **XXIX. Paviršinio vandens telkinių pakrantės apsaugos juostos**  
Daiktas: žemės sklypas Nr. 4400-3125-5422, aprašytas p. 2.1.  
[registravimo pagrindas: 2015-11-10 Nacionalinės žemės tarnybos teritorinio skyriaus vedėjo sprendimas Nr. 36SK-1299-(14.36.110.)]  
Plotas: 0.62 ha  
[rašas galioja: Nuo 2015-12-28]
- 9.3. **XXIX. Paviršinio vandens telkinių apsaugos zonos**  
Daiktas: žemės sklypas Nr. 4400-3125-5422, aprašytas p. 2.1.  
[registravimo pagrindas: 2015-11-10 Nacionalinės žemės tarnybos teritorinio skyriaus vedėjo sprendimas Nr. 36SK-1299-(14.36.110.)]  
Plotas: 2.455 ha  
[rašas galioja: Nuo 2015-12-28]
- 9.4. **XXXIX. Hidrografiniai draustiniai**  
Daiktas: žemės sklypas Nr. 4400-3125-5422, aprašytas p. 2.1.  
[registravimo pagrindas: 2015-11-10 Nacionalinės žemės tarnybos teritorinio skyriaus vedėjo sprendimas Nr. 36SK-1299-(14.36.110.)]  
Plotas: 2.4795 ha  
[rašas galioja: Nuo 2015-12-28]
- 9.5. **XXVI. Miško naudojimo apribojimai**  
Daiktas: žemės sklypas Nr. 4400-3125-5422, aprašytas p. 2.1.  
[registravimo pagrindas: 2015-11-10 Nacionalinės žemės tarnybos teritorinio skyriaus vedėjo sprendimas Nr. 36SK-1299-(14.36.110.)]  
Plotas: 1.697 ha  
[rašas galioja: Nuo 2015-12-28]

**10. Daikto registravimas ir kadastro žymos:**

- 10.1. **Kadastro duomenų tikslinimas (daikto registravimas)**  
Daiktas: žemės sklypas Nr. 4400-3125-5422, aprašytas p. 2.1.  
[registravimo pagrindas: 2018-04-11 Nekilnojamojo daikto kadastro duomenų byla 2018-04-18 Nacionalinės žemės tarnybos teritorinio skyriaus vedėjo sprendimas Nr. 36SK-466-(14.36.110.)]  
[rašas galioja: Nuo 2018-04-18]
- 10.2. **Kadastrinius matavimus atliko (kadastro žyma) UAB "GEOFORTA", a.k. 303000371**  
Daiktas: žemės sklypas Nr. 4400-3125-5422, aprašytas p. 2.1.  
[registravimo pagrindas: 2014-11-14 Nekilnojamojo daikto kadastro duomenų byla Kvalifikacijos pažymėjimas Nr. 2M-M-1857]  
[rašas galioja: Nuo 2015-12-28]
- 10.3. **Suformuotas naujas (daikto registravimas)**  
Daiktas: žemės sklypas Nr. 4400-3125-5422, aprašytas p. 2.1.  
[registravimo pagrindas: 2015-11-10 Nacionalinės žemės tarnybos teritorinio skyriaus vedėjo sprendimas Nr. 36SK-1299-(14.36.110.)]  
[rašas galioja: Nuo 2015-12-28]

**11. Registro pastabos ir nuorodos: įrašų nėra****12. Kita informacija: įrašų nėra**

~~11~~ 11

84

13. Informacija apie duomenų sandoriui tikslinimą: įrašų nėra

2017-07-07 10:42:57

Dokumentą atspausdino  
Registratore

DAIVA  
ŠALTUPIENĖ

*[Signature]*  
- *[Signature]*











VALSTYBĖS ĮMONĖ REGISTRŲ CENTRAS  
Vinco Kudirkos g. 18-3, 03105 Vilnius, tel. (8 5) 2688 262, faks. (8 5) 2688 311, el.p. info@registrucentras.lt

# NEKILNOJAMOJO TURTO REGISTRO CENTRINIO DUOMENŲ BANKO IŠRAŠAS

2018-04-18 16:05:05

## 1. Nekilnojamojo turto registre įregistruotas turtas:

Registro Nr.: 44/2018840

Registro tipas: Žemės sklypas

Sudarymo data: 2015-11-19

Rietavo sav., Rietavo sen., Pjaulių k.

Registro tvarkytojas: Valstybės įmonės Registrų centro Telšių filialas

## 2. Nekilnojamieji daiktai:

2.1.

Žemės sklypas

Rietavo sav., Rietavo sen., Pjaulių k.

Unikalus daikto numeris: 4400-3125-6396

Žemės sklypo kadastro numeris ir kadastro

vietovės pavadinimas: 6840/0001:326 Labardžių k.v.

Daikto pagrindinė naudojimo paskirtis: Miškų ūkio

Žemės sklypo naudojimo būdas: Ūkinių miškų sklypai

Žemės sklypo naudojimo būdas: Apsauginių miškų sklypai

Žemės sklypo plotas: 17.3293 ha

Žemės ūkio naudmenų plotas viso: 7.2522 ha

iš jo: pievų ir natūralių ganyklų plotas: 7.2522 ha

Miško žemės plotas: 6.9893 ha

Kelių plotas: 0.2121 ha

Vandens telkinių plotas: 0.3014 ha

Kitos žemės plotas: 2.5743 ha

Žemės ūkio naudmenų našumo balas: 20.0

Matavimų tipas: Žemės sklypas suformuotas atliekant kadastrinius matavimus

Indeksuota žemės sklypo vertė: 12675 Eur

Indeksuota žemės sklypo vertė be miško: 2544 Eur

Indeksuota miško vertė: 10131 Eur

Indeksuota miško medynų vertė: 8702 Eur

Žemės sklypo vertė: 4296 Eur

Sklypo vertė be miško žemės ir medynų: 1590 Eur

Miško žemės ir medynų vertė: 2706 Eur

Miško medynų vertė: 1813 Eur

Vidutinė rinkos vertė: 19102 Eur

Vidutinės rinkos vertės nustatymo data: 2018-04-18

Vidutinės rinkos vertės nustatymo būdas: Masinis vertinimas

Kadastro duomenų nustatymo data: 2018-04-11

## 3. Daikto priklausiniai iš kito registro: įrašų nėra

## 4. Nuosavybė:

4.1.

Nuosavybės teisė

Savininkas: LIETUVOS RESPUBLIKA, a.k. 111105555

Daiktas: žemės sklypas Nr. 4400-3125-6396, aprašytas p. 2.1.

Įregistravimo pagrindas: 2015-11-10 Nacionalinės žemės tarnybos teritorinio skyriaus vedėjo sprendimas Nr. 36SK-1297-(14.36.110.)

Įrašas galioja: Nuo 2015-12-28

## 5. Valstybės ir savivaldybių žemės patikėjimo teisė:

5.1.

Valstybinės žemės patikėjimo teisė

Patikėtinis: Nacionalinė žemės tarnyba prie Žemės ūkio ministerijos, a.k. 188704927

Daiktas: žemės sklypas Nr. 4400-3125-6396, aprašytas p. 2.1.

Įregistravimo pagrindas: 2015-11-10 Nacionalinės žemės tarnybos teritorinio skyriaus vedėjo sprendimas Nr. 36SK-1297-(14.36.110.)

Įrašas galioja: Nuo 2015-12-28



**6. Kitos daiktinės teisės :**

- 6.1. Kelio servitutas - teisė važiuoti transporto priemonėmis, naudotis pėsčiųjų taku, varyti galvijus (tarnaujantis)  
Daiktas: žemės sklypas Nr. 4400-3125-6396, aprašytas p. 2.1.  
[registravimo pagrindas: 2015-11-10 Nacionalinės žemės tarnybos teritorinio skyriaus vedėjo sprendimas Nr. 36SK-1297-(14.36.110.)  
Plotas: 0.2121 ha  
[rašas galioja: Nuo 2015-12-28

**7. Juridiniai faktai: įrašų nėra****8. Žymos: įrašų nėra****9. Specialiosios žemės ir miško naudojimo sąlygos:**

- 9.1. XXXI. Natūralios (užliejamosios ir sausminės) plevos bei ganyklos  
Daiktas: žemės sklypas Nr. 4400-3125-6396, aprašytas p. 2.1.  
[registravimo pagrindas: 2017-06-22 Nacionalinės žemės tarnybos teritorinio skyriaus vedėjo sprendimas Nr. 36SK-730-(14.36.110.)  
Plotas: 7.2522 ha  
[rašas galioja: Nuo 2017-07-11
- 9.2. XXVI. Miško naudojimo apribojimai  
Daiktas: žemės sklypas Nr. 4400-3125-6396, aprašytas p. 2.1.  
[registravimo pagrindas: 2017-06-22 Nacionalinės žemės tarnybos teritorinio skyriaus vedėjo sprendimas Nr. 36SK-730-(14.36.110.)  
Plotas: 6.9893 ha  
[rašas galioja: Nuo 2017-07-11
- 9.3. XXIX. Paviršinio vandens telkinių pakrantės apsaugos juostos  
Daiktas: žemės sklypas Nr. 4400-3125-6396, aprašytas p. 2.1.  
[registravimo pagrindas: 2015-11-10 Nacionalinės žemės tarnybos teritorinio skyriaus vedėjo sprendimas Nr. 36SK-1297-(14.36.110.)  
Plotas: 4.79 ha  
[rašas galioja: Nuo 2015-12-28
- 9.4. XXIX. Paviršinio vandens telkinių apsaugos zonos  
Daiktas: žemės sklypas Nr. 4400-3125-6396, aprašytas p. 2.1.  
[registravimo pagrindas: 2015-11-10 Nacionalinės žemės tarnybos teritorinio skyriaus vedėjo sprendimas Nr. 36SK-1297-(14.36.110.)  
Plotas: 15.7012 ha  
[rašas galioja: Nuo 2015-12-28
- 9.5. XXXIX. Hidrografiniai draustiniai  
Daiktas: žemės sklypas Nr. 4400-3125-6396, aprašytas p. 2.1.  
[registravimo pagrindas: 2015-11-10 Nacionalinės žemės tarnybos teritorinio skyriaus vedėjo sprendimas Nr. 36SK-1297-(14.36.110.)  
Plotas: 15.108 ha  
[rašas galioja: Nuo 2015-12-28
- 9.6. XIX. Nekilnojamųjų kultūros vertybių teritorija ir apsaugos zonos  
Daiktas: žemės sklypas Nr. 4400-3125-6396, aprašytas p. 2.1.  
[registravimo pagrindas: 2015-11-10 Nacionalinės žemės tarnybos teritorinio skyriaus vedėjo sprendimas Nr. 36SK-1297-(14.36.110.)  
Plotas: 4.467 ha  
[rašas galioja: Nuo 2015-12-28
- 9.7. VI. Elektros linijų apsaugos zonos  
Daiktas: žemės sklypas Nr. 4400-3125-6396, aprašytas p. 2.1.  
[registravimo pagrindas: 2015-11-10 Nacionalinės žemės tarnybos teritorinio skyriaus vedėjo sprendimas Nr. 36SK-1297-(14.36.110.)  
Plotas: 0.585 ha  
[rašas galioja: Nuo 2015-12-28



- 9.8. **II. Kelių apsaugos zonos**  
Daiktas: žemės sklypas Nr. 4400-3125-6396, aprašytas p. 2.1.  
[registravimo pagrindas: 2015-11-10 Nacionalinės žemės tarnybos teritorinio  
skyriaus vedėjo sprendimas Nr. 36SK-1297-(14.36.110.)  
Plotas: 0.48 ha  
[rašas galioja: Nuo 2015-12-28

**10. Daikto registravimas ir kadastro žymos:**

- 10.1. **Kadastro duomenų tikslinimas (daikto registravimas)**  
Daiktas: žemės sklypas Nr. 4400-3125-6396, aprašytas p. 2.1.  
[registravimo pagrindas: 2018-04-11 Nekilnojamojo daikto kadastro duomenų byla  
2018-04-18 Nacionalinės žemės tarnybos teritorinio  
skyriaus vedėjo sprendimas Nr. 36SK-465-(14.36.110.)  
[rašas galioja: Nuo 2018-04-18
- 10.2. **Kadastrinius matavimus atliko (kadastro žyma)**  
UAB "GEOFORTA", a.k. 303000371  
Daiktas: žemės sklypas Nr. 4400-3125-6396, aprašytas p. 2.1.  
[registravimo pagrindas: 2014-11-14 Nekilnojamojo daikto kadastro duomenų byla  
Kvalifikacijos pažymėjimas Nr. 2M-M-1857  
[rašas galioja: Nuo 2015-12-28
- 10.3. **Suformuotas naujas (daikto registravimas)**  
Daiktas: žemės sklypas Nr. 4400-3125-6396, aprašytas p. 2.1.  
[registravimo pagrindas: 2015-11-10 Nacionalinės žemės tarnybos teritorinio  
skyriaus vedėjo sprendimas Nr. 36SK-1297-(14.36.110.)  
[rašas galioja: Nuo 2015-12-28

**11. Registro pastabos ir nuorodos:** įrašų nėra

**12. Kita informacija:** įrašų nėra

**13. Informacija apie duomenų sandoriui tikslinimą:** įrašų nėra

2018-04-18 16:05:05

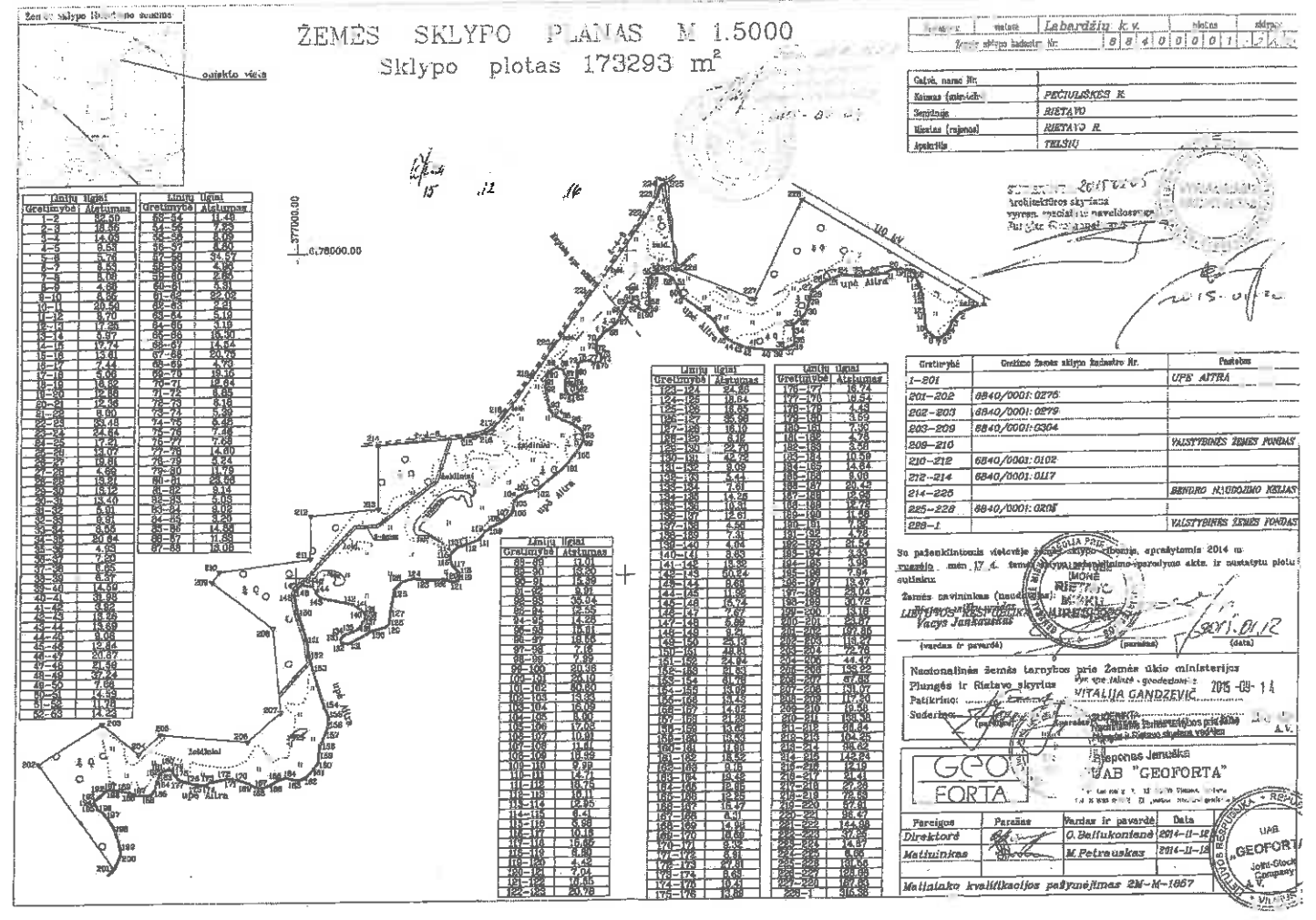
Dokumentą atspausdino  
Registratore



*[Signature]* - DAIVA  
ŠALTUPIENĖ

*[Signature]* -











VALSTYBĖS ĮMONĖ REGISTRŲ CENTRAS  
Vincio Kudirkos g. 18-3, 03105 Vilnius, tel. (5) 2688 262, faks. (5) 2688 311, el.p. info@registrucentras.lt

## NEKILNOJAMOJO TURTO REGISTRO CENTRINIO DUOMENŲ BANKO IŠRAŠAS

2016-08-01 10:34:27

## 1. Nekilnojamojo turto registre įregistruotas turtas:

Registro Nr.: 44/1680598

Registro tipas: Žemės sklypas

Sudarymo data: 2014-02-05

Rietavo sav., Rietavo sen., Girėnų k.

Registro tvarkytojas: Valstybės įmonės Registrų centro Telšių filialas

## 2. Nekilnojamieji daiktai:

2.1.

Žemės sklypas

Rietavo sav., Rietavo sen., Girėnų k.

Unikalus daikto numeris: 4400-2885-8264

Žemės sklypo kadastro numeris ir kadastro

vietovės pavadinimas: 6847/0004:274 Pelaičių k.v.

Daikto pagrindinė naudojimo paskirtis: Miškų ūkio

Žemės sklypo naudojimo būdas: Apsauginių miškų sklypai

Žemės sklypo plotas: 8.4802 ha

Miško žemės plotas: 5.8441 ha

Kitos žemės plotas: 2.6361 ha

Žemės ūkio naudmenų našumo balas: 39.4

Matavimų tipas: Žemės sklypas suformuotas atliekant kadastrinius matavimus

Indeksuota žemės sklypo vertė: 4880 Eur

Indeksuota žemės sklypo vertė be miško: 2 Eur

Indeksuota miško vertė: 4878 Eur

Indeksuota miško medynų vertė: 3730 Eur

Žemės sklypo vertė: 1496 Eur

Sklypo vertė be miško žemės ir medynų: 1 Eur

Miško žemės ir medynų vertė: 1495 Eur

Miško medynų vertė: 777 Eur

Vidutinė rinkos vertė: 7110 Eur

Vidutinės rinkos vertės nustatymo data: 2016-08-01

Vidutinės rinkos vertės nustatymo būdas: Masinis vertinimas

Kadastro duomenų nustatymo data: 2013-05-30

## 3. Daikto priklausiniai iš kito registro: įrašų nėra

## 4. Nuosavybė:

4.1.

Nuosavybės teisė

Savininkas: LIETUVOS RESPUBLIKA, a.k. 111105555

Daiktas: žemės sklypas Nr. 4400-2885-8264, aprašytas p. 2.1.

Įregistravimo pagrindas: 2014-01-21 Nacionalinės žemės tarnybos teritorinio skyriaus vedėjo sprendimas Nr. 36SK-(14.36.110.)-89

Įrašas galioja: Nuo 2016-08-01

## 5. Valstybės ir savivaldybių žemės patikėjimo teisė:

5.1.

Valstybinės žemės patikėjimo teisė

Patikėtinis: Nacionalinė žemės tarnyba prie Žemės ūkio ministerijos, a.k. 188704927

Daiktas: žemės sklypas Nr. 4400-2885-8264, aprašytas p. 2.1.

Įregistravimo pagrindas: 2014-01-21 Nacionalinės žemės tarnybos teritorinio skyriaus vedėjo sprendimas Nr. 36SK-(14.36.110.)-89

Įrašas galioja: Nuo 2016-08-01

## 6. Kitos daiktinės teisės: įrašų nėra

## 7. Juridiniai faktai: įrašų nėra

Personalo inspektore  
Gaiva Stončintė

## 8. Žymos: [rašų nėra]

## 9. Specialiosios žemės ir miško naudojimo sąlygos:

- 9.1. **XXIX. Paviršinio vandens telkinių pakrantės apsaugos juostos**  
 Daiktas: žemės sklypas Nr. 4400-2885-8264, aprašytas p. 2.1.  
 [registravimo pagrindas: 2014-01-21 Nacionalinės žemės tarnybos teritorinio skyriaus vedėjo sprendimas Nr. 36SK-(14.36.110.)-89  
 Plotas: 1.0157 ha  
 [rašas galioja: Nuo 2016-08-01
- 9.2. **XXXIX. Hidrografiniai draustiniai**  
 Daiktas: žemės sklypas Nr. 4400-2885-8264, aprašytas p. 2.1.  
 [registravimo pagrindas: 2014-01-21 Nacionalinės žemės tarnybos teritorinio skyriaus vedėjo sprendimas Nr. 36SK-(14.36.110.)-89  
 Plotas: 8.4802 ha  
 [rašas galioja: Nuo 2016-08-01
- 9.3. **XXIX. Paviršinio vandens telkinių apsaugos zonos**  
 Daiktas: žemės sklypas Nr. 4400-2885-8264, aprašytas p. 2.1.  
 [registravimo pagrindas: 2014-01-21 Nacionalinės žemės tarnybos teritorinio skyriaus vedėjo sprendimas Nr. 36SK-(14.36.110.)-89  
 Plotas: 6.34 ha  
 [rašas galioja: Nuo 2016-08-01
- 9.4. **XXVI. Miško naudojimo apribojimai**  
 Daiktas: žemės sklypas Nr. 4400-2885-8264, aprašytas p. 2.1.  
 [registravimo pagrindas: 2014-01-21 Nacionalinės žemės tarnybos teritorinio skyriaus vedėjo sprendimas Nr. 36SK-(14.36.110.)-89  
 Plotas: 5.8441 ha  
 [rašas galioja: Nuo 2016-08-01

## 10. Daikto registravimas ir kadastro žymos:

- 10.1. **Kadastrinius matavimus atliko (kadastro žyma)**  
**ANDRIUS KIRŽGALVIS, gim. 1987-05-22**  
 Daiktas: žemės sklypas Nr. 4400-2885-8264, aprašytas p. 2.1.  
 [registravimo pagrindas: 2009-07-15 Kvalifikacijos pažymėjimas Nr. 2M-M-1031  
 2013-05-30 Nekilnojamojo daikto kadastro duomenų byla  
 [rašas galioja: Nuo 2016-08-01
- 10.2. **Suformuotas naujas (daikto registravimas)**  
 Daiktas: žemės sklypas Nr. 4400-2885-8264, aprašytas p. 2.1.  
 [registravimo pagrindas: 2014-01-21 Nacionalinės žemės tarnybos teritorinio skyriaus vedėjo sprendimas Nr. 36SK-(14.36.110.)-89  
 [rašas galioja: Nuo 2016-08-01

## 11. Registro pastabos ir nuorodos: [rašų nėra]

## 12. Kita informacija:

Archyvinės bylos Nr.: 74/1680598

## 13. Informacija apie duomenų sandoriui tikslinimą: [rašų nėra]

2016-08-01 10:34:27

Dokumentas atspausdintas  
Vyresnioji registratoreBIRUTĖ  
ARMONAVIČIENĖKopija  
Personalo inspektore  
Gaida Stončiūtė

Nekilnojamojo turto objektų kadastrinių  
matavimų ir kadastro duomenų  
surinkimo bei tikslinimo taisyklių  
3 priedas

Gatve, namo Nr.	Skl. Proj. Nr. 2132-7
Kaimas (miestelis)	Girėnų k.
Seniūnija	Rietavo
Miestas (rajonas)	Alksnėnų k.
Apskritis	Telsių

Naudojamos plotas							
Privati				Valstybinė			
atskirai		bendrai		atskirai		bendrai	
ind.	m²	ind.	m²	ind.	m²	ind.	m²
				A	84802		

[illegible]

Žemes savininkas (naudotojas):

Nepārādīnās zemes ierakstus pie zemes ūlīo minis

Patikrinò:

Suderin **Vedējo pavaduotoja**

**Regina Krauleidienė**

2013 <sup>(date)</sup> -08- 27

 $\Delta V$ 

Personālo inspektore  
Gaiva Stončiūtė

— X=6166500.00  
Y=374500.00

**SKIPPO ERGOS PAŽYKINTOS  
NADASTRO ŽSNIKLAPINE**

**VĮ REGISTRŲ CENTRO TELPIAMUJALAI**

*[Signature]* Vyresnioji kadastro specialistė



**Ramunė Juškaitė**

pabaigos	parada	v. pavardė
20 15 m.	11	mėn. 23 d.

# GEOMETRA

Taikos pr. 32A, Klaipėda, +37046210163 im.k 160297055, PVM LT602970515

Kvalif. paž. Nr. 2M-M-1031, LICENCIJOS NR.K-1590 IŠDUOTA 2009 07 15

Pareigos	Parašas	Vardas, pavardė	Data
Sk. Vedėjas		Andrius Kiržgalvis	2013-05-30
Asistentas		Ramūnas Jucius	2013-05-30

# ŽEMĖS SKLYPO PLANAS M 1:5000

Sklypo plotas 84802 m<sup>2</sup>

Žemės sklypo kadastro Nr. 684700040294

## KOORDINACIŲ ŽINIARAŠTIS

Koordinatų sistema LKS-94							
Taško Nr.	Kodas	X	Y	Taško Nr.	Kodas	X	Y
1	R	6166743.49	374399.11	39	R	6166953.75	374612.74
2	R	6166753.62	374334.75	40	R	6166948.42	374640.91
3	R	6166797.62	374342.24	41	R	6166988.24	374673.36
4	R	6166811.71	374342.53	42	R	6166996.72	374680.76
5	R	6166830.14	374332.52	43	R	6166931.64	374678.88
6	R	6166829.90	374325.06	44	R	6166928.50	374625.75
7	R	6166828.30	374317.02	45	R	6166910.00	374558.49
8	R	6166817.32	374295.19	46	R	6166869.24	374508.07
9	R	6166816.13	374278.20	47	R	6166821.56	374461.33
10	R	6166822.14	374261.56				
11	R	6166829.78	374247.39				
12	R	6166842.08	374236.14				
13	R	6166855.20	374226.20				
14	R	6166867.53	374220.44				
15	R	6166881.28	374218.48				
16	R	6166893.21	374219.87				
17	R	6166910.74	374229.23				
18	R	6166946.99	374269.98				
19	R	6166965.94	374290.41				
20	R	6166988.41	374318.06				
21	R	6167053.59	374387.22				
22	R	6167091.90	374430.76				
23	R	6167181.05	374457.94				
24	R	6167227.88	374465.26				
25	R	6167232.59	374468.25				
26	R	6167239.58	374479.11				
27	R	6167243.31	374508.95				
28	R	6167242.52	374518.27				
29	R	6167234.48	374524.95				
30	R	6167218.50	374529.00				
31	R	6167200.02	374527.66				
32	R	6167185.97	374524.04				
33	R	6167157.74	374513.24				
34	R	6167138.82	374509.07				
35	R	6167111.58	374508.07				
36	R	6167048.43	374513.88				
37	R	6166992.95	374569.33				
38	R	6166976.66	374550.25				
SKLYPO CENTRO KOORDINATĖS							
Koordinatų sistema				Koordinatės X/Y			
Valstybinė LKS-1994				X=6166993.40 Y=374441.34			
Žiniaraštį sudarė				Andrius Kiržgalvis 2M-M-1031 2013-05-30 (vardas ir pavardė) (kvalifikacijos paž. Nr.) (data)			

Duomenys apie žemės naudojimo apribojimus			
Em. Nr.	Kodas	Apribojimai	Žemės plotas, m <sup>2</sup>
1	2	3	4
1	26	Miško naudojimo apribojimai	58441
2	63	Paviršinio vandens telkinių apsaugos zonos	63400
3	63	Hidrografiniai draustiniai	84802
	64	Paviršinio vandens telkinių pakrantės apsaugos juostos	10157

Ištrauka iš Lietuvos Administracinių teisių pažeidimų kodekso:

47 straipsnis. Pastovių žemėnaudos ribojimų sunaikinimas arba gadinimas - užtraukia baudą nuo dviejų šimtų penkiasdešimties iki penkių šimtų litų.

48 straipsnis. Geodezinio pagrindo punkto bei markseidystės ženklų sunaikinimas arba gadinimas - užtraukia baudą nuo penkių šimtų iki vieno tūkstančio litų.







VALSTYBĖS ĮMONĖ REGISTRŲ CENTRAS  
Vinco Kudirkos g. 18-3, 03105 Vilnius, tel. (5) 2688 262, faks. (5) 2688 311, el.p. info@registrucentras.lt

## NEKILNOJAMOJO TURTO REGISTRO CENTRINIO DUOMENŲ BANKO IŠRAŠAS

2016-08-01 11:14:54

## 1. Nekilnojamojo turto registre įregistruotas turtas:

Registro Nr.: 44/1969245

Registro tipas: Žemės sklypas

Sudarymo data: 2015-05-13

Rietavo sav., Rietavo sen., Žadvainų k.

Registro tvarkytojas: Valstybės įmonės Registrų centro Telšių filialas

## 2. Nekilnojamieji daiktai:

2.1.

Žemės sklypas

Rietavo sav., Rietavo sen., Žadvainų k.

Unikalus daikto numeris: 4400-3817-3428

Žemės sklypo kadastro numeris ir kadastro

vietovės pavadinimas: 6847/0009:379 Pelaičių k.v.

Daikto pagrindinė naudojimo paskirtis: Miškų ūkio

Žemės sklypo naudojimo būdas: Ūkinių miškų sklypai

Žemės sklypo plotas: 6.1426 ha

Miško žemės plotas: 6.0422 ha

Vandens telkinių plotas: 0.1004 ha

Nusausintos žemės plotas: 6.0422 ha

Matavimų tipas: Žemės sklypas suformuotas atliekant kadastrinius matavimus

Indeksuota žemės sklypo vertė: 2082 Eur

Indeksuota miško vertė: 2082 Eur

Indeksuota miško medynų vertė: 211 Eur

Žemės sklypo vertė: 1213 Eur

Sklypo vertė be miško žemės ir medynų: 0 Eur

Miško žemės ir medynų vertė: 1213 Eur

Miško medynų vertė: 44 Eur

Vidutinė rinkos vertė: 1511 Eur

Vidutinės rinkos vertės nustatymo data: 2016-08-01

Vidutinės rinkos vertės nustatymo būdas: Masinis vertinimas

Kadastro duomenų nustatymo data: 2014-01-10

## 3. Daikto priklausiniai iš kito registro: įrašų nėra

## 4. Nuosavybė:

4.1.

Nuosavybės teisė

Savininkas: LIETUVOS RESPUBLIKA, a.k. 111105555

Daiktas: žemės sklypas Nr. 4400-3817-3428, aprašytas p. 2.1.

Įregistravimo pagrindas: 2015-04-30 Nacionalinės žemės tarnybos teritorinio skyriaus vedėjo įsakymas Nr. 36VJ-495-(14.36.2.)

2016-07-13 Nacionalinės žemės tarnybos teritorinio skyriaus vedėjo įsakymas Nr. 36VJ-939-(14.36.2.)

Įrašas galioja: Nuo 2016-08-01

## 5. Valstybės ir savivaldybių žemės patikėjimo teisė:

5.1.

Valstybinės žemės patikėjimo teisė

Patikėtinis: Nacionalinė žemės tarnyba prie Žemės ūkio ministerijos, a.k. 188704927

Daiktas: žemės sklypas Nr. 4400-3817-3428, aprašytas p. 2.1.

Įregistravimo pagrindas: 2015-04-30 Nacionalinės žemės tarnybos teritorinio skyriaus vedėjo įsakymas Nr. 36VJ-495-(14.36.2.)

2016-07-13 Nacionalinės žemės tarnybos teritorinio skyriaus vedėjo įsakymas Nr. 36VJ-939-(14.36.2.)

Įrašas galioja: Nuo 2016-08-01

## 6. Kitos daiktinės teisės: įrašų nėra



skyriaus vedėjo įsakymas Nr. 36VJ- 939 -(14.36.2.)  
Įrašas galioja: Nuo 2016-08-01

11. Registro pastabos ir nuorodos: įrašų nėra


12. Kita informacija:

Archyvinės bylos Nr.: 74/1969245

13. Informacija apie duomenų sandoriui tikslinimą: įrašų nėra

2016-08-01 11:14:54

Dokumentą paspausdino  
Vyresnioji registratorė



BIRUTĖ  
ARMONAVIČIENĖ



Personalo inspektorė  
Gatvės stovyklų inspektorė

# ŽEMĖS SKLYPO PLANAS M 1:2000

Sklypo plotas 61426 m<sup>2</sup>

Nekilnojamojo turto objektų kadastrinių matavimų ir kadastro duomenų surinkimo bei tikslinimo taisyklių 3 priedas

93

Kadastras:	vieta:	Pelaičių k.v.	blokas	sklypas
Žemės sklypo kadastro Nr.	6	8	4	7 0 0 0 9 0 3 4 9

Gatvė, namo Nr.	Proj. Nr. 2132-52
Kaimas (miestelis)	Zadvainiai k.
Seniūnija	-
Miestas (rajonas)	Rietavo sav.
Apskritis	Telsių

Gretimybė	Gretimo žemės sklypo kadastro Nr.	Pastabos
1-2	6847/0009:337	Prel. mat. (VĮ rietavo miškų urėdija)
2-3		Kvartalinė linija, 4 m.
3-4	6847/0009:337	Prel. Mat. (VĮ Rietavo miškų urėdija)
4-14		Riba kanalo viduriu
14-1		Kelias, 10 m., ž.

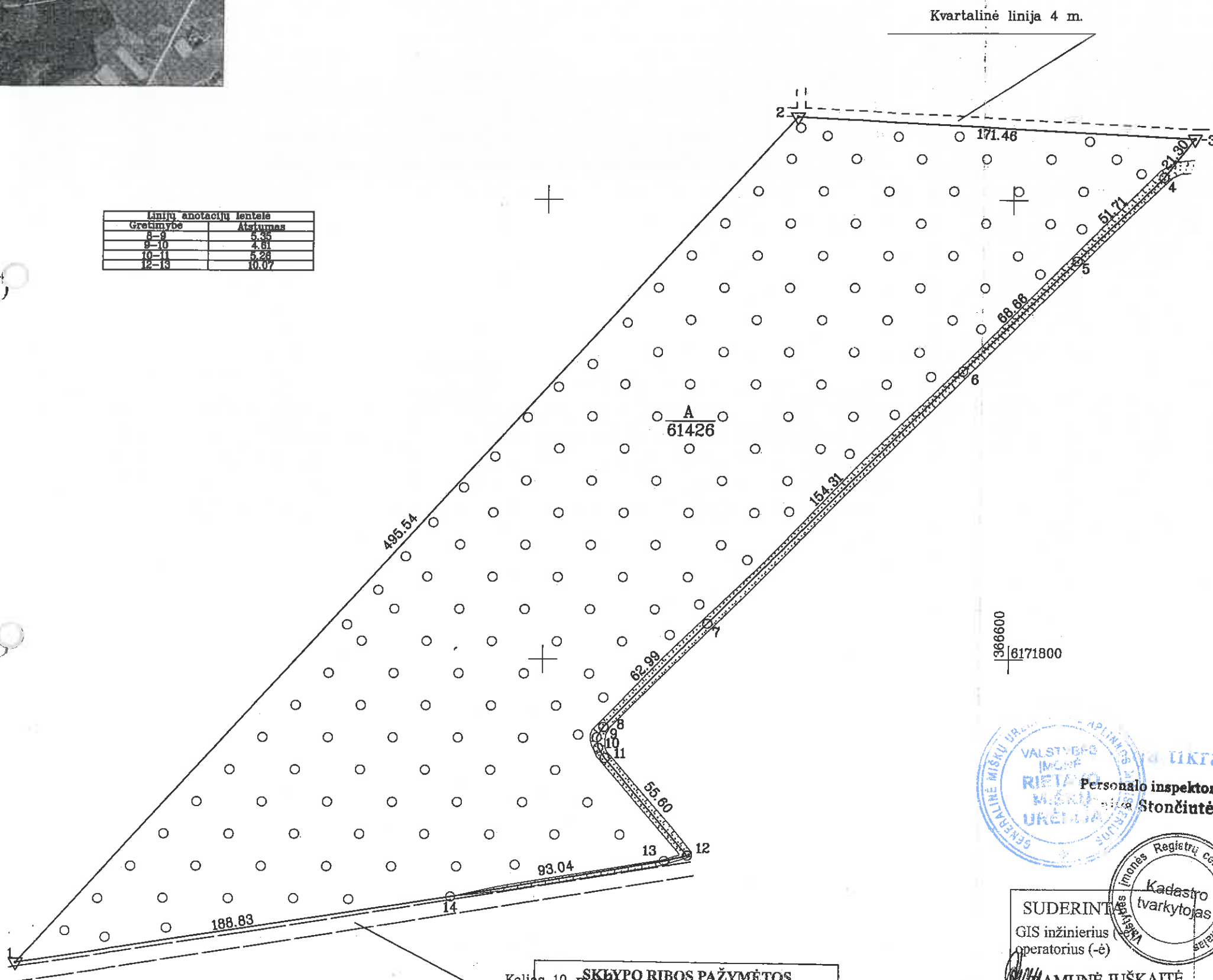
Naudojamas plotas							
Privati				Valstybinė			
atskirai	bendrai	atskirai	bendrai	atskirai	bendrai	atskirai	bendrai
ind.	m <sup>2</sup>	ind.	m <sup>2</sup>	ind.	m <sup>2</sup>	ind.	m <sup>2</sup>
				A	61426		

Su paženklinimais vietovėje žemės sklypo ribomis, aprašytomis 2014 m. sausio mėn. 09 d. žemės sklypo paženklinimo-parodymo akte ir nustatyto ploto sutinku: Žemės savininkas (naudotojas): **Rietavo miškų urėdija**  
VĮ Rietavo miškų urėdijos vadovas: **Vytautas Jankauskas** (parašas) (data) 2014.02.05

Nacionalinės žemės tarnybos prie ŽŪM  
Phytosanitarinio inspektorijos  
2014-02-24  
2014-02-24  
A.V.

GEOMETRA			
Taikos pr. 32A, KLAIPĖDA, +37046210163 ĮMONĖS KODAS 160297055, PVM LT60297055 PUBLIKA			
KVALIF. PAŽYMEJIMO Nr. 2M-M-1031 LICENCIJOS Nr. G-789-(593) ISO 9001:2008 09 18			
Pareigos	Parašas	Vardas, pavardė	Data
Sk. vadovas		Andrius Kiržgalvis	2014-01-10
Asistentas		Mindaugas Abromavičius	2014-01-10

Linijų anotacijų lentelė	
Gretimybė	Atstumas
8-9	5.35
9-10	4.81
10-11	5.28
12-13	10.07



SKLYPO RIBOS PAŽYMĖTOS  
KADAstro ŽEMĖLAPYJE  
VĮ REGISTRŲ CENTRO TELŠIŲ FILIALE  
Kadastro specialistas  
Alvydas Svirušis  
2014 m. 01 mėn. 26 d.

968600  
6171800

Personalo inspektorė  
Stončiūtė  
SUDERINTAS  
GIS inžinierius  
operatorius (-ė)  
AMUNĖ JUŠKAITĖ  
GIS inžinierė operatorė  
2014.02.10

# ŽEMĖS SKLYPO PLANAS M 1:2000

Sklypo plotas 61426 m<sup>2</sup>

Žemės sklypo kadastro Nr. 684700090379

## KOORDINACIJŲ ŽINIARAŠTIS

Koordinacijų sistema LKS-94							
Taško Nr.	Kodas	X	Y	Taško Nr.	Kodas	X	Y
1	R	6171667.71	366174.98				
2	R	6172035.94	366506.59				
3	R	6172026.56	366877.79				
4	R	6172009.88	366664.54				
5	R	6171973.56	366827.73				
6	R	6171925.42	366578.78				
7	R	6171815.51	366470.47				
8	R	6171770.53	366426.37				
9	R	6171765.98	366423.56				
10	R	6171761.42	366424.25				
11	R	6171757.00	366427.10				
12	R	6171714.63	366463.10				
13	R	6171712.25	366453.31				
14	R	6171696.61	366361.59				

SKLYPO CENTRO KOORDINATĖS		
Koordinacijų sistema	Koordinatės X/Y	Planšetės nomenklatūra
Sistema, kurioje vykdyti matavimai	X=6171851.83 Y=366423.52	33/54
Valstybinė LKS-1994	X=6171851.83 Y=366423.52	33/54

Žiniaraštį sudarė	Andrius Kiržgalvis, 2M-M-1031 2014-01-10
(parašas)	(vardas ir pavardė, pažymėjimo Nr.) (data)

## Duomenys apie žemės naudojimo apribojimus

Eil. Nr.	Kodas	Apribojimai	Žemės plotas, m <sup>2</sup>
1	2	3	4
1.	2	II. Kelių apsaugos zonos	2255
2.	21	XXI Žemės sklypai kuriuose, įrengtos valstybei priklausančios melioracijos sistemos bei įrenginiai	60422
3.	26	XXVI. Miško naudojimo apribojimai	60422
4.	63	XXIX. Paviršinio vandens telkinių apsaugos zonos ir pakrantės apsaugos juostos	1004
5.	64	XXIX. Paviršinio vandens telkinių apsaugos zonos ir pakrantės apsaugos juostos	4334

## SERVITUTAS

Eil. Nr.	Kodas	Servituto rūšis	Plotas m <sup>2</sup>
-	-	-	-
-	-	-	-
-	-	-	-
-	-	-	-



Ištrauka iš Lietuvos Administracinių teisių pažeidimų kodekso:

47 straipsnis. Pastovių žemenaudos riboženklų sunaikinimas arba gadinimas – užtraukia baudą nuo dviejų šimtų penkiasdešimt iki penkių šimtų litų.





VALSTYBĖS ĮMONĖ REGISTRŲ CENTRAS  
Vincio Kudirkos g. 18-3, 03105 Vilnius, tel. (8 5) 2688 262, faks. (8 5) 2688 311, el.p. info@registrucentras.lt

## NEKILNOJAMOJO TURTO REGISTRO CENTRINIO DUOMENŲ BANKO IŠRAŠAS

2017-02-10 08:29:38

## 1. Nekilnojamojo turto registre įregistruotas turtas:

Registro Nr.: 44/2006867

Registro tipas: Žemės sklypas

Sudarymo data: 2015-09-28

Rietavo sav., Tverų sen., Beržvaičio k.

Registro tvarkytojas: Valstybės įmonės Registrų centro Telšių filialas

## 2. Nekilnojamieji daiktai:

2.1.

Žemės sklypas

Rietavo sav., Tverų sen., Beržvaičio k.

Unikalus daikto numeris: 4400-3125-6830

Žemės sklypo kadastro numeris ir kadastro

vietovės pavadinimas: 6817/0003:157 Giliogirio k.v.

Daikto pagrindinė naudojimo paskirtis: Miškų ūkio

Žemės sklypo naudojimo būdas: Ūkinių miškų sklypai

Žemės sklypo plotas: 2.8742 ha

Miško žemės plotas: 2.8030 ha

Vandens telkinių plotas: 0.0712 ha

Matavimų tipas: Žemės sklypas suformuotas atliekant kadastrinius matavimus

Indeksuota žemės sklypo vertė: 1614 Eur

Indeksuota žemės sklypo vertė be miško: 2 Eur

Indeksuota miško vertė: 1613 Eur

Indeksuota miško medynų vertė: 1042 Eur

Žemės sklypo vertė: 575 Eur

Sklypo vertė be miško žemės ir medynų: 1 Eur

Miško žemės ir medynų vertė: 574 Eur

Miško medynų vertė: 217 Eur

Vidutinė rinkos vertė: 1616 Eur

Vidutinės rinkos vertės nustatymo data: 2015-02-02

Vidutinės rinkos vertės nustatymo būdas: Masinis vertinimas

Kadastro duomenų nustatymo data: 2014-08-04

## 3. Daikto priklausiniai iš kito registro: įrašų nėra

## 4. Nuosavybė:

4.1.

Nuosavybės teisė

Savininkas: LIETUVOS RESPUBLIKA, a.k. 111105555

Daiktas: žemės sklypas Nr. 4400-3125-6830, aprašytas p. 2.1.

Įregistravimo pagrindas: 2015-09-11 Nacionalinės žemės tarnybos teritorinio

skyriaus vedėjo sprendimas Nr. 36SK-1032-(14.36.110.)

Įrašas galioja: Nuo 2017-02-10

## 5. Valstybės ir savivaldybių žemės patikėjimo teisė:

5.1.

Valstybinės žemės patikėjimo teisė

Patikėtinis: Nacionalinė žemės tarnyba prie Žemės ūkio ministerijos,  
a.k. 188704927

Daiktas: žemės sklypas Nr. 4400-3125-6830, aprašytas p. 2.1.

Įregistravimo pagrindas: 2015-09-11 Nacionalinės žemės tarnybos teritorinio

skyriaus vedėjo sprendimas Nr. 36SK-1032-(14.36.110.)

Įrašas galioja: Nuo 2017-02-10

## 6. Kitos daiktinės teisės : įrašų nėra

## 7. Juridiniai faktai: įrašų nėra

## 8. Žymos: įrašų nėra



**9. Specialiosios žemės ir miško naudojimo sąlygos:**

- 9.1. XXVI. Miško naudojimo apribojimai  
Daiktas: žemės sklypas Nr. 4400-3125-6830, aprašytas p. 2.1.  
[registravimo pagrindas: 2015-09-11 Nacionalinės žemės tarnybos teritorinio  
skyriaus vedėjo sprendimas Nr. 36SK-1032-(14.36.110.)  
Plotas: 2.803 ha  
[rašas galioja: Nuo 2017-02-10

**10. Daikto registravimas ir kadastro žymos:**


- 10.1. Kadastrinius matavimus atliko (kadastro žyma)  
MARIUS PETRAUSKAS  
Daiktas: žemės sklypas Nr. 4400-3125-6830, aprašytas p. 2.1.  
[registravimo pagrindas: 2013-02-04 Kvalifikacijos pažymėjimas Nr. 2M-M-1857  
2014-08-04 Nekilnojamojo daikto kadastro duomenų byla  
[rašas galioja: Nuo 2017-02-10
- 10.2. Suformuotas naujas (daikto registravimas)  
Daiktas: žemės sklypas Nr. 4400-3125-6830, aprašytas p. 2.1.  
[registravimo pagrindas: 2015-09-11 Nacionalinės žemės tarnybos teritorinio  
skyriaus vedėjo sprendimas Nr. 36SK-1032-(14.36.110.)  
[rašas galioja: Nuo 2017-02-10

**11. Registro pastabos ir nuorodos:** įrašų nėra**12. Kita informacija:**

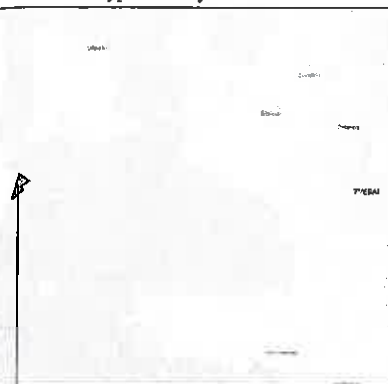
Archyvinės bylos Nr.: 74/2006867

**13. Informacija apie duomenų sandoriui tikslinimą:** įrašų nėra

2017-02-10 08:29:38

Dokumentą išspausdino:  
Vyresnioji registratorėBIRUTĖ  
ARMONAVIČIENĖPersonalo inspektorių  
Gaius Stončiūtė

Žemės sklypo išdėstymo schema



Objekto vieta

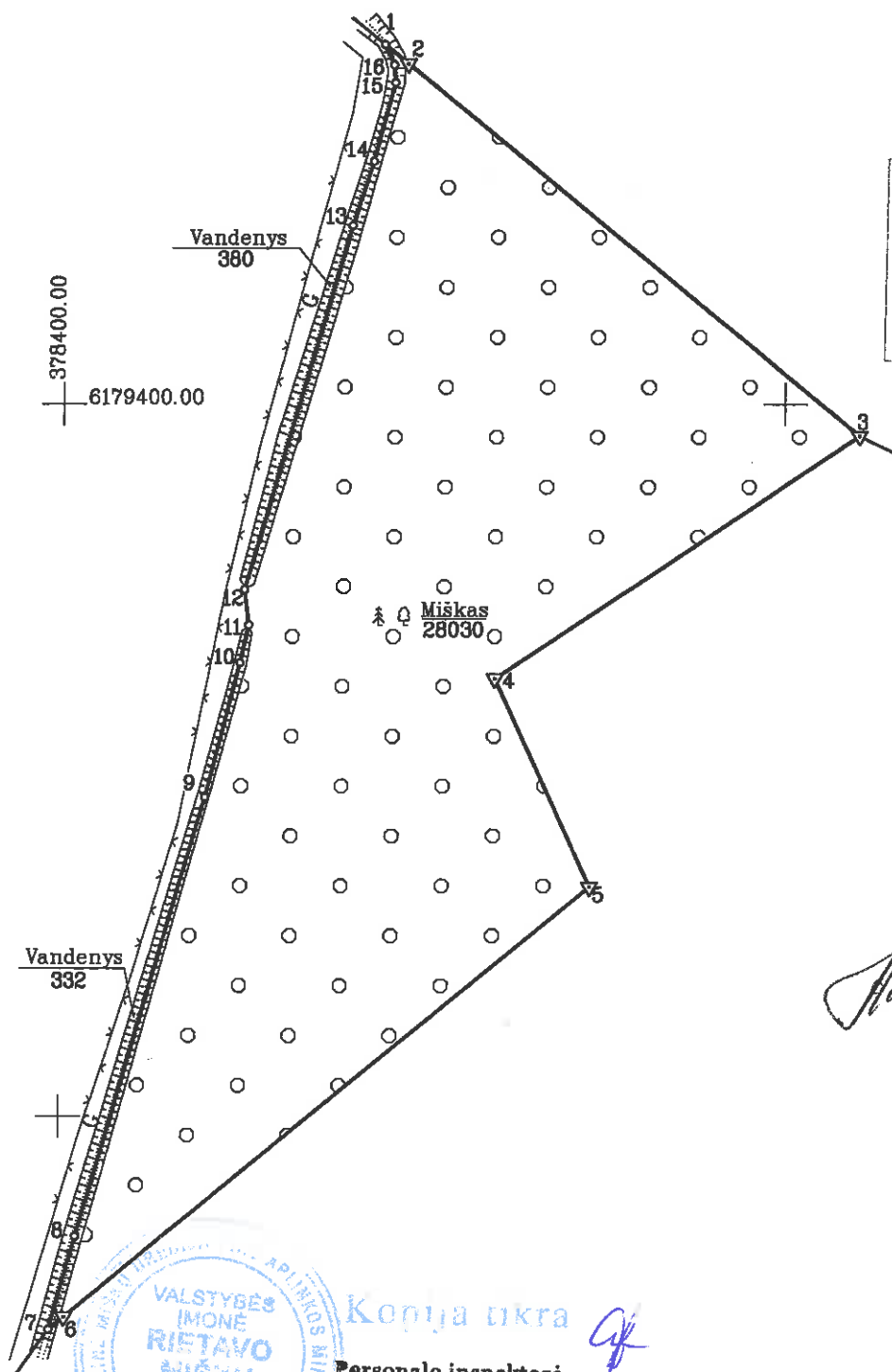
# ŽEMĖS SKLYPO PLANAS M 1:2000

Sklypo plotas 28742 m<sup>2</sup>


Kadastras:	vietovė	Giliogirio k. v.	blokas	sklypas
Žemės sklypo kadastro Nr.		6817000301512		

Gatvė, namo Nr.	PROJ. NR. 903
Kaimas (miestelis)	BERŽVAIČIO K.
Seniūnija	TVERŲ
Miestas (rajonas)	RIETAVO R.
Apskritis	TELŠIŲ

Gretimybė	Gretimimo žemės sklypo kadastro Nr.	Pastabos
1-3	6817/0003:0043	
3-7	6870/0004:0270	
7-1	6817/0003:0105	



SKLYPO RIBŲ PAŽEIMTOS  
KADASTRO ŽEMĖLAPYJE  
VYRESNIOJI KADASTRO  
SPECIALISTĖ  
Ramunė Juškaitė  
paršas 2015 m. 09 mėn. 28 d.



2015-01-20

Su paženklintomis vietovėje žemės sklypo ribomis, aprašytomis 2014 m. gegužės mėn. 16 d. žemės sklypo paženklavimo-parašymo akte ir nustatyto ploto sutinku:

Žemės savininkas (naudotojas):

LIETUVOS RESPUBLIKA a.k. 111105555

SUDERINTA  
Miesto ir pavardė  
Vacys Jankauskas

(paršas) (data) 2014-12-02


SUDERINTA  
Administracijos direktoriaus  
pavardė ir pavardė  
Sudėrinio: 2015-09-04

Linijų ilgiai	
Gretimybė	Atstumas
1-2	8.42
2-3	163.52
3-4	121.54
4-5	84.21
5-6	188.38
6-7	5.48
7-8	27.04
8-9	128.01
9-10	38.92
10-11	10.92
11-12	10.02
12-13	108.22
13-14	18.88
14-15	22.75
15-16	4.87
16-1	6.32



Kopija tikra  
Personalo inspektorių  
Gaiva Stončiūtė




Nacionalinės žemės tarnybos prie ŽŪM  
Plungės ir Rietavo skyrius  
vyr. specialistas  
2015-02-12  
Doktė Pakalniškienė  
Suderino: Steponas Jankauskas (paršas) (data) A.V.



GEO  
FORTA

UAB "GEOFORTA"

P. Lukšio g. 7, LT-08221 Vilnius, Lietuva  
Tel. 8 683 18480 El. paštas: topo@geoforta.lt

Pareigos	Paršas	Vardas ir pavardė	Data
Direktorius		G. Klimaitis	2014-08-04
Matininkas		M. Petrauskas	2014-08-04
Vykdytojas		V. Žilėnas	2014-08-04

Matininko kvalifikacijos pažymėjimas 2M-M-1857

A.V.

# ŽEMĖS SKLYPO PLANAS M 1:2000

Sklypo plotas 28742 m<sup>2</sup>

Žemės sklypo kadastro Nr. 681700030157

## KOORDINACIŲ ŽINIARAŠTIS

Koordinacių sistema LKS-94							
Taško Nr.	Kodas	X	Y	Taško Nr.	Kodas	X	Y
1	R	6179500.64	378488.14				
2	R	6179495.27	378494.63				
3	R	6179391.02	378620.61				
4	R	6179322.85	378519.99				
5	R	6179264.46	378546.70				
6	R	6179143.77	378402.06				
7	R	6179140.27	378397.87				
8	R	6179166.37	378404.93				
9	R	6179289.53	378439.83				
10	R	6179327.27	378449.34				
11	R	6179337.93	378451.69				
12	R	6179347.87	378450.46				
13	R	6179449.99	378479.68				
14	R	6179468.00	378485.36				
15	R	6179490.02	378491.09				
16	R	6179494.88	378490.74				

SKLYPO CENTRO KOORDINATĖS		
Koordinacių sistema	Koordinatės X/Y	Planšetės nomenklatūra
Sistema, kurioje vykdyti matavimai	X=6179350 Y=378491	35/55
Valstybinė LKS-1994	X=6179350 Y=378491	35/55
Žiniaraštį sudarė	M. Petrauskas, 2M-M-1857 (parašas) (vardas ir pavardė, pažymėjimo Nr.)	2014-08-04 (data)

## Duomenys apie žemės naudojimo apribojimus

Eil. Nr.	Kodas	Apribojimai	Žemės plotas, m <sup>2</sup>
1	2	3	4
1	26	XXVI. Miško naudojimo apribojimai	28030

## SERVITUTAS

Eil. Nr.	Kodas	Servituto rūšis	Plotas m <sup>2</sup>
-	-	-	-

Ištrauka iš Lietuvos Administracinių teisų pažeidimų kodekso:

47 straipsnis. Pastovių žemėnaudos riboženklų sunaikinimas arba gadinimas - užtraukia baudą nuo dviejų šimtų penkiasdešimties iki penkių šimtų litų.





VALSTYBĖS ĮMONĖ REGISTRŲ CENTRAS  
Vincio Kudirkos g. 18-3, LT-03105 Vilnius, tel. (5) 2688 262, faks. (5) 2688 311, el.p. info@registrucentras.lt

## NEKILNOJAMOJO TURTO REGISTRO CENTRINIO DUOMENŲ BANKO IŠRAŠAS

2016-01-27 13:56:18

## 1. Nekilnojamojo turto registre įregistruotas turtas:

Registro Nr.: 44/2011158

Registro tipas: Žemės sklypas

Sudarymo data: 2015-10-14

Rietavo sav., Tverų sen., Palūkalnio k.

Registro tvarkytojas: Valstybės įmonės Registrų centro Telšių filialas

## 2. Nekilnojamieji daiktai:

2.1.

Žemės sklypas

Rietavo sav., Tverų sen., Palūkalnio k.

Unikalus daikto numeris: 4400-3125-0084

Žemės sklypo kadastro numeris ir kadastro

vietovės pavadinimas: 6870/0001:283 Tverų k.v.

Daikto pagrindinė naudojimo paskirtis: Miškų ūkio

Žemės sklypo naudojimo būdas: Ūkinių miškų sklypai

Žemės sklypo plotas: 2.9897 ha

Miško žemės plotas: 2.9897 ha

Matavimų tipas: Žemės sklypas suformuotas atliekant kadastrinius matavimus

Indeksuota žemės sklypo vertė: 1923 Eur

Indeksuota miško vertė: 1923 Eur

Indeksuota miško medynų vertė: 1502 Eur

Žemės sklypo vertė: 576 Eur

Miško žemės ir medynų vertė: 576 Eur

Miško medynų vertė: 313 Eur

Vidutinė rinkos vertė: 2132 Eur

Vidutinės rinkos vertės nustatymo data: 2016-01-27

Vidutinės rinkos vertės nustatymo būdas: Masinis vertinimas

Kadastro duomenų nustatymo data: 2014-11-12

## 3. Daikto priklausiniai iš kito registro: įrašų nėra

## 4. Nuosavybė:

4.1.

Nuosavybės teisė

Savininkas: LIETUVOS RESPUBLIKA, a.k. 111105555

Daiktas: žemės sklypas Nr. 4400-3125-0084, aprašytas p. 2.1.

Įregistravimo pagrindas: 2015-10-06 Nacionalinės žemės tarnybos teritorinio skyriaus

vedėjo sprendimas Nr. 36SK-1145-(14.36.110.)

Įrašas galioja: Nuo 2016-01-27

## 5. Valstybės ir savivaldybių žemės patikėjimo teisė:

5.1.

Valstybinės žemės patikėjimo teisė

Patikėtinis: Nacionalinė žemės tarnyba prie Žemės ūkio ministerijos, a.k.

188704927

Daiktas: žemės sklypas Nr. 4400-3125-0084, aprašytas p. 2.1.

Įregistravimo pagrindas: 2015-10-06 Nacionalinės žemės tarnybos teritorinio skyriaus

vedėjo sprendimas Nr. 36SK-1145-(14.36.110.)

Įrašas galioja: Nuo 2016-01-27

## 6. Kitos daiktinės teisės: įrašų nėra

## 7. Juridiniai faktai: įrašų nėra

## 8. Žymos: įrašų nėra

## 9. Specialiosios žemės ir miško naudojimo sąlygos:

9.1.

XXXV. Kraštovaizdžio draustiniai

Daiktas: žemės sklypas Nr. 4400-3125-0084, aprašytas p. 2.1.





[registravimo pagrindas: 2015-10-06 Nacionalinės žemės tarnybos teritorinio skyriaus vedėjo sprendimas Nr. 36SK-1145-(14.36.110.)

Plotas: 0.5038 ha

[rašas galioja: Nuo 2016-01-27

9.2.

XXVI. Miško naudojimo apribojimai

Daiktas: žemės sklypas Nr. 4400-3125-0084, aprašytas p. 2.1.

[registravimo pagrindas: 2015-10-06 Nacionalinės žemės tarnybos teritorinio skyriaus vedėjo sprendimas Nr. 36SK-1145-(14.36.110.)

Plotas: 2.9897 ha

[rašas galioja: Nuo 2016-01-27

#### 10. Daikto registravimas ir kadastro žymos:

10.1.

Kadastrinius matavimus atliko (kadastro žyma)

UAB "GEOFORTA", a.k. 303000371

Daiktas: žemės sklypas Nr. 4400-3125-0084, aprašytas p. 2.1.

[registravimo pagrindas: 2014-11-12 Nekilnojamojo daikto kadastro duomenų byla Kvalifikacijos pažymėjimas Nr. 2M-M-1857

[rašas galioja: Nuo 2016-01-27

10.2.

Suformuotas naujas (daikto registravimas)

Daiktas: žemės sklypas Nr. 4400-3125-0084, aprašytas p. 2.1.

[registravimo pagrindas: 2015-10-06 Nacionalinės žemės tarnybos teritorinio skyriaus vedėjo sprendimas Nr. 36SK-1145-(14.36.110.)

[rašas galioja: Nuo 2016-01-27

#### 11. Registro pastabos ir nuorodos: [rašų nėra

#### 12. Kita informacija:

Archyvinės bylos Nr.: 74/2011158

#### 13. Informacija apie duomenų sandoriui tikslinimą: [rašų nėra

2016-01-27 13:56:18

Dokumentą atspausdino Registratore

DAIVA ŠALTUPIENĖ



Plungės skyriaus  
vedėjas  
Antanas Šaltupis

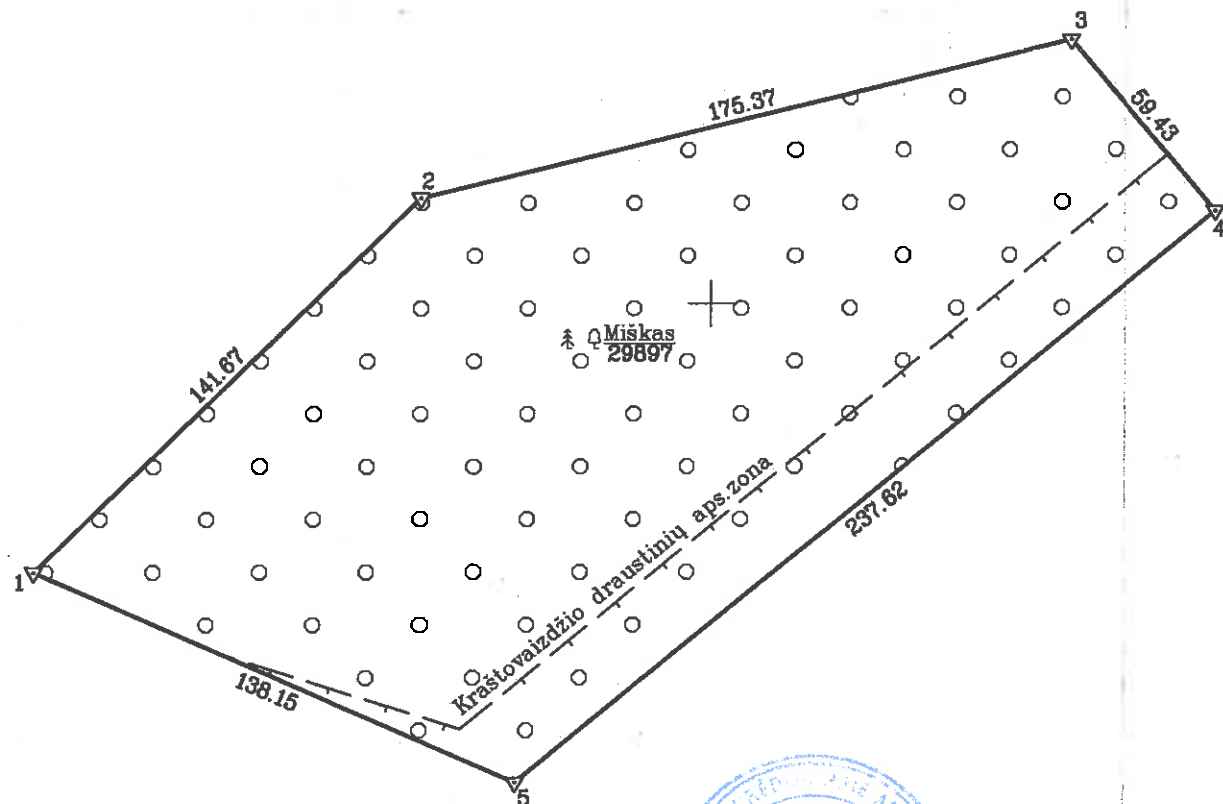




Objekto vieta

# ŽEMĖS SKLYPO PLANAS M 1:2000

Sklypo plotas 29897 m<sup>2</sup>



SKLYPO RIBOS PAŽYKINTOS  
KADASTRO ŽEMELAPIŲ  
VĮ REGISTRŲ CENTRO TELSIŲ FILIALE  
Vyresnioji kadastro  
specialistė  
Ramunė Juškaitė  
pareigos parašas v. pavadė  
20 10 m. 01 mėn. 19 d.

Kadastras:	vieta	Tverų k.v.	blokas	sklypas
Žemės sklypo kadastro Nr.	6	8	7	0 0 0 0 1 0 1 3

Gatvė, namo Nr.	PROJ. NR. 1065-4
Kaimas (miestelis)	PALŪKALNIO K.
Semūnija	TVERŲ
Miestas (rajonas)	RIETAVO R.
Apskritis	TELSIŲ

Gretimybė	Gretimio žemės sklypo kadastro Nr.	Pastabos
1-3	6870/0001: 0094	
3-4	6870/0001: 0161	
4-1	6870/0001: 0239	

**SUDERINTA**  
Administracijos direktoriaus  
pavadootojas  
Kęstutis Aušbikavičius  
2014-09-04

**Patvirtinta:**  
LR AM Šiaulių regiono aplinkos  
apsaugos departamento Plungės  
raj. agentūros vedėja vyr. inspektori  
inspektori Irena Laiskaitė  
2014-12-04

**VYRIAUSIASIS  
ARCHITEKTAS**  
2014-12-30

Su paženklinimais vietovėje žemės sklypo ribomis, aprašytomis 2014 m.  
rugsėjo mėn. 30 d. žemės sklypo paženklinimo-parodymo akte, ir nustatytu plotu  
sutinku:

Žemės savininkas (naudotojas)  
Miškų urėdas  
Lietuvos Respublikos miškų urėdas  
(vardas ir pavardė) (data)  
2014-12-02

Nacionalinės žemės tarnybos prie ŽŪM  
Plungės ir Rietavo skyrius  
Patikrino: Steponas Januška  
Suderino: Steponas Januška  
Nacionalinės žemės tarnybos prie ŽŪM  
Plungės ir Rietavo skyrius  
(vardas ir pavardė) (data)  
2015-02-17

**GEO  
FORTA**  
UAB "GEOFORTA"  
P. Lukšio g. 7, LT-08221 Vilnius, Lietuva  
Tel. 8 630 06574 El. paštas: valdas@geoforta.lt

Pareigos	Parašas	Vardas ir pavardė	Data
Direktorė	[Signature]	O. Baliukonienė	2014-11-12
Matininkas	[Signature]	M. Petrauskas	2014-11-12
Vykdytojas	[Signature]	V. Žilėnas	2014-11-12

Matininko kvalifikacijos pažymėjimas 2M-M-1857

LIETUVOS RESPUBLIKA  
UAB  
"GEOFORTA"  
Joint-Stock  
Company  
A. V.

**Personalo inspektorė  
Gaiva Stončiūtė**

# ŽEMĖS SKLYPO PLANAS M 1:2000

Sklypo plotas 29897 m<sup>2</sup>

Žemės sklypo kadastro Nr. 687000010215

## KOORDINACIŲ ŽINIARAŠTIS

Koordinacių sistema LKS-94							
Taško Nr.	Kodas	X	Y	Taško Nr.	Kodas	X	Y
1	R	6181728.72	386622.69				
2	R	6181828.02	386723.73				
3	R	6181869.92	386894.02				
4	R	6181824.32	386932.13				
5	R	6181672.86	386749.04				

SKLYPO CENTRO KOORDINATĖS		
Koordinacių sistema	Koordinatės X/Y	Planšetės nomenklatura
Sistema, kurioje vykdyti matavimai	X=6181793 Y=386789	37/56
Valstybinė LKS-1994	X=6181793 Y=386789	37/56
Žiniaraštį sudarė	M. Petrauskas, 2M-M-1857 (parašas) (vardas ir pavardė po žymėjimo Nr.)	2014-11-12 (data)

## Duomenys apie žemės naudojimo apribojimus

Eil. Nr.	Kodas	Apribojimai	Žemės plotas, m <sup>2</sup>
1	2	3	4
1	26	XXVI. Miško naudojimo apribojimai	29897
2	35	XXXV. Kraštovaizdžio draustiniai	5038

## SERVITUTAS

Eil. Nr.	Kodas	Servituto rūšis	Plotas m <sup>2</sup>
-	-	-	-



Personalo inspektoriė  
Gaiva Stončiūtė

Ištrauka iš Lietuvos Administracinių teisių pažeidimų kodekso:

47 straipsnis. Pastovių žemėnaudos riboženklų sunaikinimas arba gadinimas – užtraukia baudą nuo dviejų šimtų penkiasdešimties iki penkių šimtų litų.





VALSTYBĖS ĮMONĖ REGISTRŲ CENTRAS  
Vinco Kudirkos g. 18-3, LT-03105 Vilnius, tel. (5) 2688 262, faks. (5) 2688 311, el.p. info@registrucentras.lt

NEKILNOJAMOJO TURTO REGISTRO CENTRINIO DUOMENŲ BANKO  
IŠRAŠAS

2016-03-16 12:54:27

1. Nekilnojamojo turto registre įregistruotas turtas:

Registro Nr. 44/2036507  
Registro tipas: Žemės sklypas  
Sudarymo data: 2016-02-22  
Rietavo sav., Tverų sen., Vincentavo k.  
Registro tvarkytojas: Valstybės įmonės Registrų centro Telšių filialas

2. Nekilnojamieji daiktai:

2.1. Žemės sklypas  
Rietavo sav., Tverų sen., Vincentavo k.  
Unikalus daikto numeris: 4400-3125-0186  
Žemės sklypo kadastro numeris ir  
kadastro vietovės pavadinimas: 6870/0004:285 Tverų k.v.  
Daikto pagrindinė naudojimo paskirtis: Miškų ūkio  
Žemės sklypo naudojimo būdas: Ūkinių miškų sklypai  
Žemės sklypo plotas: 9.5390 ha  
Žemės ūkio naudmenų plotas viso: 2.9338 ha  
iš jo: pievų ir natūralių ganyklų plotas: 2.9338 ha  
Miško žemės plotas: 6.4462 ha  
Kelių plotas: 0.1590 ha  
Žemės ūkio naudmenų našumo balas: 16.0  
Matavimų tipas: Žemės sklypas suformuotas atliekant kadastrinius  
matavimus  
Indeksuota žemės sklypo vertė: 4202 Eur  
Indeksuota žemės sklypo vertė be  
miško: 70 Eur  
Indeksuota miško vertė: 4131 Eur  
Indeksuota miško medynų vertė: 3134 Eur  
Žemės sklypo vertė: 1320 Eur  
Sklypo vertė be miško žemės ir medynų: 44 Eur  
Miško žemės ir medynų vertė: 1276 Eur  
Miško medynų vertė: 653 Eur  
Vidutinė rinkos vertė: 6424 Eur  
Vidutinės rinkos vertės nustatymo data: 2016-03-16  
Vidutinės rinkos vertės nustatymo  
būdas: Masinis vertinimas  
Kadastro duomenų nustatymo data: 2014-11-13

3. Daikto priklausiniai iš kito registro: įrašų nėra

4. Nuosavybė:

4.1. Nuosavybės teisė  
Savininkas: LIETUVOS RESPUBLIKA, a.k. 111105555  
Daiktas: žemės sklypas Nr. 4400-3125-0186, aprašytas p. 2.1.  
Įregistravimo pagrindas: 2016-02-09 Nacionalinės žemės tarnybos teritorinio  
skyriaus vedėjo sprendimas Nr. 36SK-126-(14.36.110.)  
Įrašas galioja: Nuo 2016-03-16

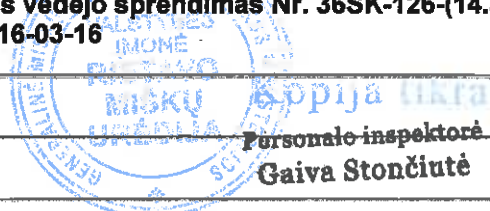
5. Valstybės ir savivaldybių žemės patikėjimo teisė:

5.1. Valstybinės žemės patikėjimo teisė  
Patikėtinis: Nacionalinė žemės tarnyba prie Žemės ūkio  
ministerijos, a.k. 188704927  
Daiktas: žemės sklypas Nr. 4400-3125-0186, aprašytas p. 2.1.  
Įregistravimo pagrindas: 2016-02-09 Nacionalinės žemės tarnybos teritorinio  
skyriaus vedėjo sprendimas Nr. 36SK-126-(14.36.110.)  
Įrašas galioja: Nuo 2016-03-16

6. Kitos daiktinės teisės: įrašų nėra

7. Juridiniai faktai: įrašų nėra

8. Žymos: įrašų nėra



**9. Specialiosios žemės ir miško naudojimo sąlygos:**

9.1.

**XLI. Botaniniai draustiniai**

Daiktas: žemės sklypas Nr. 4400-3125-0186, aprašytas p. 2.1.

[registravimo pagrindas: 2016-02-09 Nacionalinės žemės tarnybos teritorinio skyriaus vedėjo sprendimas Nr. 36SK-126-(14.36.110.)

Plotas: 2.2164 ha

[rašas galioja: Nuo 2016-03-16

9.2.

**XXVI. Miško naudojimo apribojimai**

Daiktas: žemės sklypas Nr. 4400-3125-0186, aprašytas p. 2.1.

[registravimo pagrindas: 2016-02-09 Nacionalinės žemės tarnybos teritorinio skyriaus vedėjo sprendimas Nr. 36SK-126-(14.36.110.)

Plotas: 6.4462 ha

[rašas galioja: Nuo 2016-03-16

**10. Daikto registravimas ir kadastro žymos:**

10.1.

Kadastrinius matavimus atliko (kadastro žyma)

UAB "GEOFORTA", a.k. 303000371

Daiktas: žemės sklypas Nr. 4400-3125-0186, aprašytas p. 2.1.

[registravimo pagrindas: 2014-11-13 Nekilnojamojo daikto kadastro duomenų byla

Kvalifikacijos pažymėjimas Nr. 2M-M-1857

[rašas galioja: Nuo 2016-03-16

10.2.

Suformuotas naujas (daikto registravimas)

Daiktas: žemės sklypas Nr. 4400-3125-0186, aprašytas p. 2.1.

[registravimo pagrindas: 2016-02-09 Nacionalinės žemės tarnybos teritorinio skyriaus vedėjo sprendimas Nr. 36SK-126-(14.36.110.)

[rašas galioja: Nuo 2016-03-16

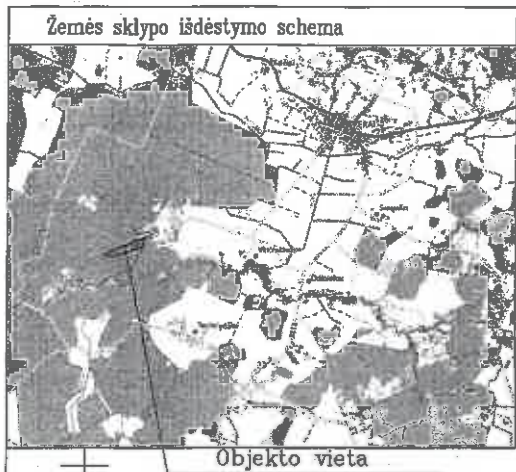
**11. Registro pastabos ir nuorodos:** [rašų nėra**12. Kita informacija:**

Archyvinės bylos Nr.: 74/2036507

**13. Informacija apie duomenų sandoriui tikslinimą:** [rašų nėra

2016-03-16 12:54:27

Dokumentą atspausdino  
Vyresnioji registratoreBIRUTĖ  
ARMONAVIČIENĖPersonalo inspektorė  
Gaiva Stončiūtė



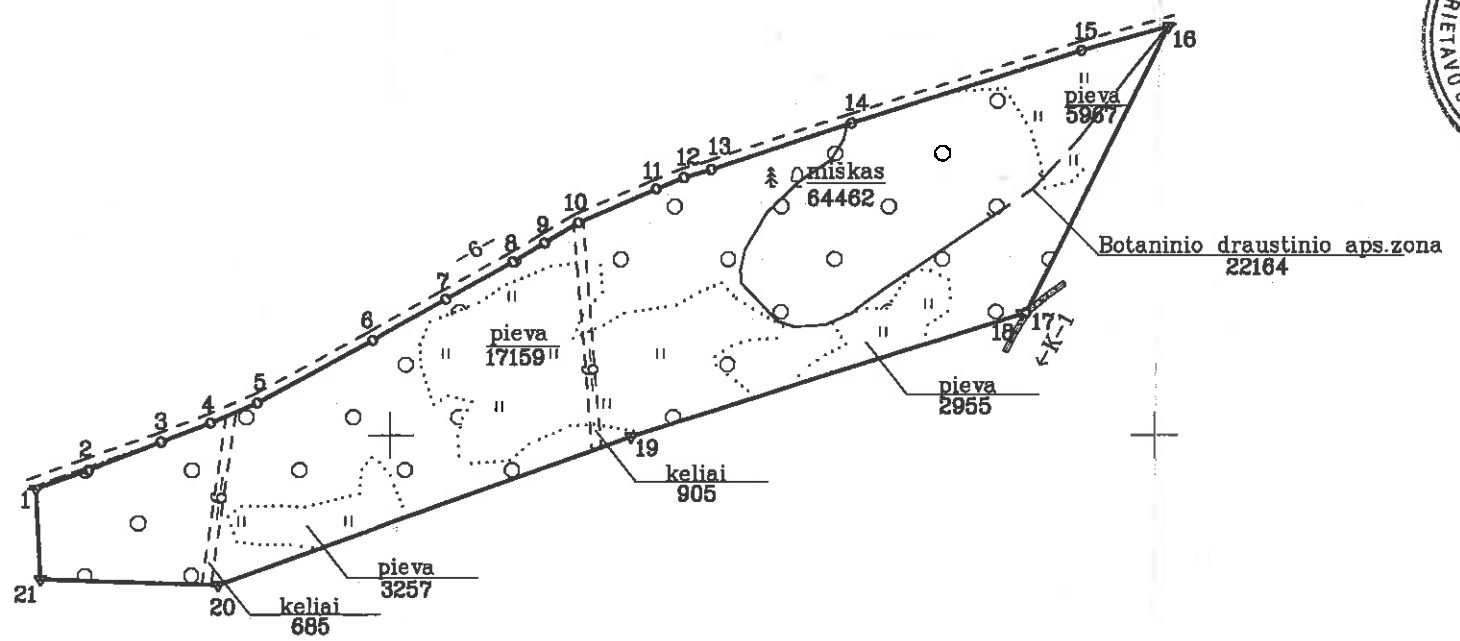
# ŽEMĖS SKLYPO PLANAS M 1:5000

Sklypo plotas 95390 m<sup>2</sup>

Kadastras:	vietovė	Tverų k.v.	blokas	sklypas
Žemės sklypo kadastro Nr.		6 8 7 0 0 0 0 4 0 2 8 5		

Gatvė, namo Nr.	PROJ.NR.1065-7
Kaimas (miestelis)	VINCENTAVO K.
Seniūnija	TVERŲ
Miestas (rajonas)	RIETAVO R.
Apskritis	TELŠIŲ

Gretimybė	Gretimo žemės sklypo kadastro Nr.	Pastabos
1-16		BENDRO NAUDOJIMO KELIAS
16-17	6870/0004:0126	
17-19	6870/0004:0214	
19-20	6870/0004:0258	
20-21	6870/0004:0255	
21-1	6870/0004:0253	



**SUDERINTA:**  
Architektūros skyriaus  
VYRIAUSIASIS ARCHITEKTAS  
Rietavo savivaldybės administracijos direktorius  
Vytautas Dičiūnas

**2014-12-04**

Su paženklinimais vietovėje žemės sklypo ribomis, aprašytomis 2014 m. spalio mėn. 09 d. žemės sklypo paženklinimo-parodymo akte, ir nustatyto ploto sutinku:

Žemės savininkas (naudotojas):  
**LIETUVOS RESPUBLIKA**  
**SUDERINTA**  
Miškininkas (vardas ir pavardė)  
Vacys Januškas

Gretimybė	Atstumas
1-2	38.70
2-3	50.90
3-4	34.73
4-5	32.91
5-6	88.14
6-7	55.85
7-8	50.02
8-9	24.01
9-10	25.71
10-11	55.75
11-12	19.57
12-13	18.22
13-14	97.15
14-15	157.00
15-16	59.78
16-17	211.11
17-18	2.87
18-19	287.59
19-20	287.35
20-21	116.74
21-1	80.10

**VALSTYBĖS MIŠKŲ URĖDIJA**  
Rietavo miškų urėdija  
Personalo inspektorė  
Gaiva Stončiūtė

**SKLYPO RIBOS PAŽYMĖTOS KADASTRO ŽEMELAPYJE VĮ REGISTRŲ CENTRO TELŠIŲ FILIALE**  
Vyr. specialistė  
Ramunė Juškaitė  
2016 m. 03 mėn. 09 d.

Nacionalinės žemės tarnybos prie Žemės ūkio ministerijos  
Vyr. specialistė - geodezininkė  
VITALIJA GANDZEVIČ  
2015-11-04  
A.V.

**UAB "GEOFORTA"**  
P. Lukšio g. 7, LT-08221 Vilnius, Lietuva  
Tel. 8 630 06574 El. paštas: vaidas@geoforta.lt

Pareigos	Parašas	Vardas ir pavardė	Data
Direktorė		O. Baliukonienė	2014-11-13
Matininkas		M. Petrauskas	2014-11-13
Vykdytojas		V. Žilėnas	2014-11-13

Matininko kvalifikacijos pažymėjimas 2M-M-1857

379000.00  
6176500.00

# ŽEMĖS SKLYPO PLANAS M 1:5000

Sklypo plotas 95390 m<sup>2</sup>

Žemės sklypo kadastro Nr. 687000040885

## KOORDINACIŲ ŽINIARAŠTIS

Koordinacių sistema LKS-94							
Taško Nr.	Kodas	X	Y	Taško Nr.	Kodas	X	Y
1	R	6176964.62	379267.23				
2	R	6176977.18	379301.71				
3	R	6176995.79	379349.09				
4	R	6177008.14	379381.55				
5	R	6177021.45	379411.65				
6	R	6177062.95	379487.13				
7	R	6177090.32	379535.58				
8	R	6177115.12	379579.02				
9	R	6177127.66	379599.50				
10	R	6177141.10	379621.42				
11	R	6177163.51	379672.47				
12	R	6177171.05	379690.53				
13	R	6177176.38	379707.95				
14	R	6177207.07	379800.12				
15	R	6177255.31	379949.53				
16	R	6177271.23	380007.15				
17	R	6177081.37	379914.84				
18	R	6177080.50	379912.11				
19	R	6176998.91	379657.26				
20	R	6176900.64	379387.24				
21	R	6176904.61	379270.57				

### SKLYPO CENTRO KOORDINATĖS

Koordinacių sistema	Koordinatės X/Y	Planšetės nomenklatūra
Sistema, kurioje vykdyti matavimai	X=6177064 Y=379618	35/55; 36/55
Valstybinė LKS-1994	X=6177064 Y=379618	35/55; 36/55
Žiniaraštį sudarė	M. Petrauskas, 2M-M-1857 (parašas) (vardas ir pavardė, pažymėjimo Nr.)	2014-11-13 (data)

### Duomenys apie žemės naudojimo apribojimus

Eil. Nr.	Kodas	Apribojimai	Žemės plotas, m <sup>2</sup>
1	2	3	4
1	26	XXVI. Miško naudojimo apribojimai	64462
2	41	XII. Botaniniai draustiniai	22164

### SERVITUTAS

Eil. Nr.	Kodas	Servituto rūšis	Plotas m <sup>2</sup>
-	-	-	-



Kopija tikra  
Personalo inspektore  
Gairė Bončintė

Ištrauka iš Lietuvos Administracinių teisų pažeidimų kodekso:

47 straipsnis. Pastovių žemėnaudos riboženklų sunaikinimas arba gadinimas – užtraukia baudą nuo dviejų šimtų penkiasdešimties iki penkių šimtų litų.





VALSTYBĖS ĮMONĖ REGISTRŲ CENTRAS  
Vincio Kudirkos g. 18-3, LT-03105 Vilnius, tel. (5) 2688 262, faks. (5) 2688 311, el.p. info@registrucentras.lt

## NEKILNOJAMOJO TURTO REGISTRO CENTRINIO DUOMENŲ BANKO IŠRAŠAS

2016-01-18 14:24:26

## 1. Nekilnojamojo turto registre įregistruotas turtas:

Registro Nr.: 44/2018841

Registro tipas: Žemės sklypas

Sudarymo data: 2015-11-19

Rietavo sav., Tverų sen., Žilaičių k.

Registro tvarkytojas: Valstybės įmonės Registrų centro Telšių filialas

## 2. Nekilnojamieji daiktai:

2.1.

Žemės sklypas

Rietavo sav., Tverų sen., Žilaičių k.

Unikalus daikto numeris: 4400-4019-8358

Žemės sklypo kadastro numeris ir kadastro

vietovės pavadinimas: 6870/0005:274 Tverų k.v.

Daikto pagrindinė naudojimo paskirtis: Miškų ūkio

Žemės sklypo naudojimo būdas: Ūkinių miškų sklypai

Žemės sklypo plotas: 2.8200 ha

Žemės ūkio naudmenų plotas viso: 0.1270 ha

iš jo: pievų ir natūralių ganyklų plotas: 0.1270 ha

Miško žemės plotas: 2.6438 ha

Vandens telkinių plotas: 0.0492 ha

Žemės ūkio naudmenų našumo balas: 31.0

Matavimų tipas: Žemės sklypas suformuotas atliekant kadastrinius matavimus

Indeksuota žemės sklypo vertė: 4187 Eur

Indeksuota žemės sklypo vertė be miško: 75 Eur

Indeksuota miško vertė: 4112 Eur

Indeksuota miško medynų vertė: 3226 Eur

Žemės sklypo vertė: 1273 Eur

Sklypo vertė be miško žemės ir medynų: 47 Eur

Miško žemės ir medynų vertė: 1226 Eur

Miško medynų vertė: 672 Eur

Vidutinė rinkos vertė: 3931 Eur

Vidutinės rinkos vertės nustatymo data: 2016-01-18

Vidutinės rinkos vertės nustatymo būdas: Masinis vertinimas

Kadastro duomenų nustatymo data: 2014-09-09

## 3. Daikto priklausiniai iš kito registro: įrašų nėra

## 4. Nuosavybė:

4.1.

Nuosavybės teisė

Savininkas: LIETUVOS RESPUBLIKA, a.k. 111105555

Daiktas: žemės sklypas Nr. 4400-4019-8358, aprašytas p. 2.1.

Įregistravimo pagrindas: 2015-11-10 Nacionalinės žemės tarnybos teritorinio skyriaus  
vedėjo sprendimas Nr. 36SK-1291-(14.36.110.)

Įrašas galioja: Nuo 2016-01-18

## 5. Valstybės ir savivaldybių žemės patikėjimo teisė:

5.1.

Valstybinės žemės patikėjimo teisė

Patikėtinis: Nacionalinė žemės tarnyba prie Žemės ūkio ministerijos, a.k.  
188704927

Daiktas: žemės sklypas Nr. 4400-4019-8358, aprašytas p. 2.1.

Įregistravimo pagrindas: 2015-11-10 Nacionalinės žemės tarnybos teritorinio skyriaus  
vedėjo sprendimas Nr. 36SK-1291-(14.36.110.)

Įrašas galioja: Nuo 2016-01-18

## 6. Kitos daiktinės teisės : įrašų nėra

## 7. Juridiniai faktai: įrašų nėra



8. Žymos: įrašų nėra

9. Specialiosios žemės ir miško naudojimo sąlygos:

9.1.

XXIX. Paviršinio vandens telkinių pakrantės apsaugos juostos  
Daiktas: žemės sklypas Nr. 4400-4019-8358, aprašytas p. 2.1.  
[registravimo pagrindas: 2015-11-10 Nacionalinės žemės tarnybos teritorinio skyriaus  
vedėjo sprendimas Nr. 36SK-1291-(14.36.110.)  
Plotas: 0.0077 ha  
[rašas galioja: Nuo 2016-01-18

9.2.

XXIX. Paviršinio vandens telkinių apsaugos zonos  
Daiktas: žemės sklypas Nr. 4400-4019-8358, aprašytas p. 2.1.  
[registravimo pagrindas: 2015-11-10 Nacionalinės žemės tarnybos teritorinio skyriaus  
vedėjo sprendimas Nr. 36SK-1291-(14.36.110.)  
Plotas: 0.0077 ha  
[rašas galioja: Nuo 2016-01-18

9.3.

XXVI. Miško naudojimo apribojimai  
Daiktas: žemės sklypas Nr. 4400-4019-8358, aprašytas p. 2.1.  
[registravimo pagrindas: 2015-11-10 Nacionalinės žemės tarnybos teritorinio skyriaus  
vedėjo sprendimas Nr. 36SK-1291-(14.36.110.)  
Plotas: 2.6438 ha  
[rašas galioja: Nuo 2016-01-18

10. Daikto registravimas ir kadastro žymos:

10.1.

Suformuotas naujas (daikto registravimas)  
Daiktas: žemės sklypas Nr. 4400-4019-8358, aprašytas p. 2.1.  
[registravimo pagrindas: 2015-11-10 Nacionalinės žemės tarnybos teritorinio skyriaus  
vedėjo sprendimas Nr. 36SK-1291-(14.36.110.)  
[rašas galioja: Nuo 2016-01-18

10.2.

Kadastrinius matavimus atliko (kadastro žyma)  
UAB "GEOFORTA", a.k. 303000371  
Daiktas: žemės sklypas Nr. 4400-4019-8358, aprašytas p. 2.1.  
[registravimo pagrindas: 2014-09-09 Nekilnojamojo daikto kadastro duomenų byla  
Kvalifikacijos pažymėjimas Nr. 2M-M-1857  
[rašas galioja: Nuo 2016-01-18

11. Registro pastabos ir nuorodos: įrašų nėra

12. Kita informacija:

Archyvinės bylos Nr.: 74/2018841

13. Informacija apie duomenų sandoriui tikslinimą: įrašų nėra

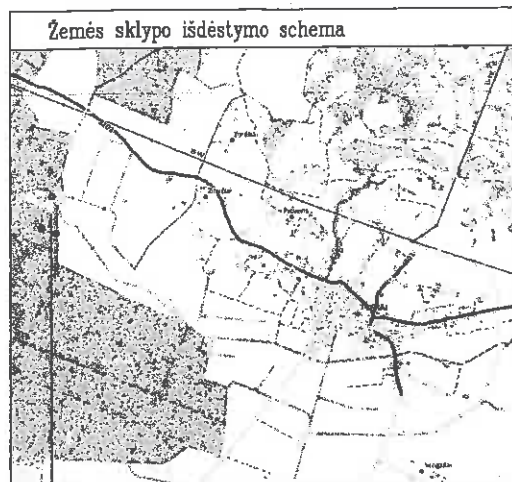
2016-01-18 14:24:26

Dokumentą atspausdino Registratore

DAIVA ŠALTUPIENĖ



Plungės skyriaus  
vedėjas  
Antanas Šaltupis



Objekto vieta	
---------------	--

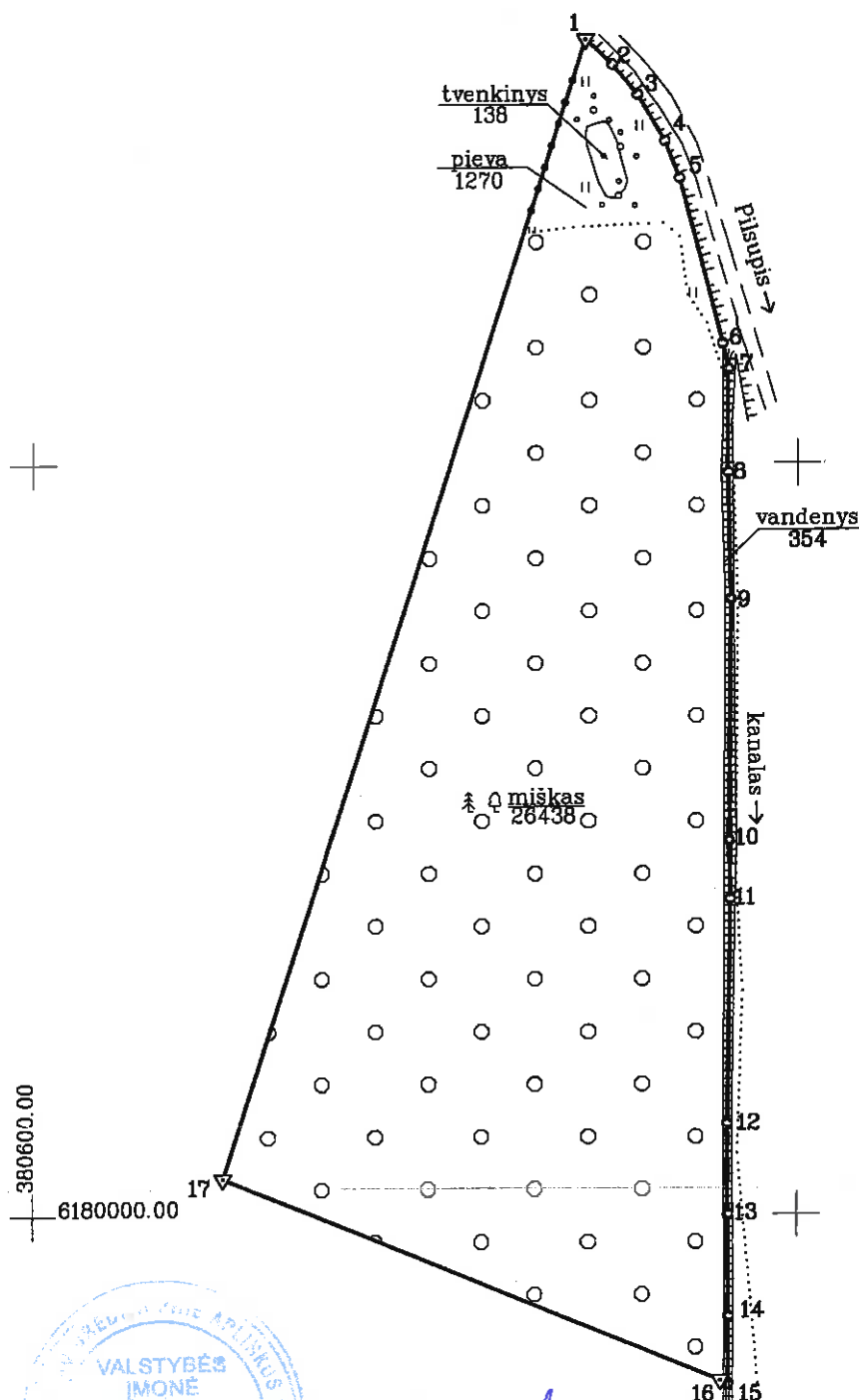
ŽEMĖS SKLYPO PLANAS M 1:2000

Sklypo plotas 28200 m<sup>2</sup>


Kadastras:	vietovė	Tverų k. v.	blokas	sklypas
Žemės sklypo kadastras Nr.			6 8 7 0 0 0 0 5	0274

Gatvė, namo Nr.	PROJ. NR.1065-3
Kaimas (miestelis)	ŽILAIČIŲ K.
Seniūnija	TVERŲ
Miestas (rajonas)	RIETAVO R.
Apskritys	TELŠIŲ

Gretimųybė	Gretimo žemės sklypo kadastro Nr.	Pastabos
1-7		UPĖ PILSUPIS
7-15	6870/0005: 0176	
15-17	6870/0005: 0258	
17-1	6870/0005: 0139	



Linijų ilgiai	
Gretimybė	Atstumas
1-2	9.83
2-3	10.33
3-4	14.19
4-5	10.60
5-6	45.34
6-7	6.92
7-8	27.50
8-9	33.81
9-10	64.24
10-11	15.57
11-12	59.75
12-13	24.14
13-14	27.09
14-15	17.87
15-16	2.12
16-17	141.06
17-1	317.07



Su paženklintomis vietovėje žemės sklypo ribomis, aprašytomis 2014 m. rugsėjo mėn. 03 d. žemės sklypo paženklينو- parodymo akte, ir nustatyto ploto sutinku:

Žemės savininkas (naudotojas):

Lietuvos Respublika a.k. 11105555


## SIDERINTA

*Mišky uréčias ir pavarde*

Vacys Jankauskas

(parañas)

{data



SUDERINTA 2015-10-02  
Architektūros skyriaus vedėjas  
Linas Jurgaitis

Nacionalinės žemės tarnybos prie Žemės ūkio ministerijos  
Vyr. specialistė



Plungės ir Rietavo skyrius Irena Žvirzdiniene 2015-10-20

Patikrino: .....

Suderino: 2015-10-20 (paseigis) 2015-10-20 (vardas ir pavardė) 2015-10-20 (data)  
 Nacionalinės žemės tarnybos prie ŽŪM

Nacionālās zemes tautības prie  
Plūgēs u. vietām skaidro vedējas

Plunges II


 Kietavo  
 skyrius
 
 Steponas Jariška  
 UAB "GEOFOR"

UAB GEOFOR

J. Galvydžio g. 4. LT-08236 Vilnius  
Tel. 8 630 06572 El. paštas: marke@forta.lt

[illegible]

Pareigos	Parašas	Vardas ir pavardė	Data
		16.7. /	2015-09

Matininkas		M. Petrauskas	2015-09-15
------------	---	---------------	------------

[illegible]

1	2	3	4	5	6	7	8	9	10	11	12	13	14	15	16	17	18	19	20	21	22	23	24	25	26	27	28	29	30	31	32	33	34	35	36	37	38	39	40	41	42	43	44	45	46	47	48	49	50	51	52	53	54	55	56	57	58	59	60	61	62	63	64	65	66	67	68	69	70	71	72	73	74	75	76	77	78	79	80	81	82	83	84	85	86	87	88	89	90	91	92	93	94	95	96	97	98	99	100	101	102	103	104	105	106	107	108	109	110	111	112	113	114	115	116	117	118	119	120	121	122	123	124	125	126	127	128	129	130	131	132	133	134	135	136	137	138	139	140	141	142	143	144	145	146	147	148	149	150	151	152	153	154	155	156	157	158	159	160	161	162	163	164	165	166	167	168	169	170	171	172	173	174	175	176	177	178	179	180	181	182	183	184	185	186	187	188	189	190	191	192	193	194	195	196	197	198	199	200	201	202	203	204	205	206	207	208	209	210	211	212	213	214	215	216	217	218	219	220	221	222	223	224	225	226	227	228	229	230	231	232	233	234	235	236	237	238	239	240	241	242	243	244	245	246	247	248	249	250	251	252	253	254	255	256	257	258	259	260	261	262	263	264	265	266	267	268	269	270	271	272	273	274	275	276	277	278	279	280	281	282	283	284	285	286	287	288	289	290	291	292	293	294	295	296	297	298	299	300	301	302	303	304	305	306	307	308	309	310	311	312	313	314	315	316	317	318	319	320	321	322	323	324	325	326	327	328	329	330	331	332	333	334	335	336	337	338	339	340	341	342	343	344	345	346	347	348	349	350	351	352	353	354	355	356	357	358	359	360	361	362	363	364	365	366	367	368	369	370	371	372	373	374	375	376	377	378	379	380	381	382	383	384	385	386	387	388	389	390	391	392	393	394	395	396	397	398	399	400	401	402	403	404	405	406	407	408	409	410	411	412	413	414	415	416	417	418	419	420	421	422	423	424	425	426	427	428	429	430	431	432	433	434	435	436	437	438	439	440	441	442	443	444	445	446	447	448	449	450	451	452	453	454	455	456	457	458	459	460	461	462	463	464	465	466
---	---	---	---	---	---	---	---	---	----	----	----	----	----	----	----	----	----	----	----	----	----	----	----	----	----	----	----	----	----	----	----	----	----	----	----	----	----	----	----	----	----	----	----	----	----	----	----	----	----	----	----	----	----	----	----	----	----	----	----	----	----	----	----	----	----	----	----	----	----	----	----	----	----	----	----	----	----	----	----	----	----	----	----	----	----	----	----	----	----	----	----	----	----	----	----	----	----	----	-----	-----	-----	-----	-----	-----	-----	-----	-----	-----	-----	-----	-----	-----	-----	-----	-----	-----	-----	-----	-----	-----	-----	-----	-----	-----	-----	-----	-----	-----	-----	-----	-----	-----	-----	-----	-----	-----	-----	-----	-----	-----	-----	-----	-----	-----	-----	-----	-----	-----	-----	-----	-----	-----	-----	-----	-----	-----	-----	-----	-----	-----	-----	-----	-----	-----	-----	-----	-----	-----	-----	-----	-----	-----	-----	-----	-----	-----	-----	-----	-----	-----	-----	-----	-----	-----	-----	-----	-----	-----	-----	-----	-----	-----	-----	-----	-----	-----	-----	-----	-----	-----	-----	-----	-----	-----	-----	-----	-----	-----	-----	-----	-----	-----	-----	-----	-----	-----	-----	-----	-----	-----	-----	-----	-----	-----	-----	-----	-----	-----	-----	-----	-----	-----	-----	-----	-----	-----	-----	-----	-----	-----	-----	-----	-----	-----	-----	-----	-----	-----	-----	-----	-----	-----	-----	-----	-----	-----	-----	-----	-----	-----	-----	-----	-----	-----	-----	-----	-----	-----	-----	-----	-----	-----	-----	-----	-----	-----	-----	-----	-----	-----	-----	-----	-----	-----	-----	-----	-----	-----	-----	-----	-----	-----	-----	-----	-----	-----	-----	-----	-----	-----	-----	-----	-----	-----	-----	-----	-----	-----	-----	-----	-----	-----	-----	-----	-----	-----	-----	-----	-----	-----	-----	-----	-----	-----	-----	-----	-----	-----	-----	-----	-----	-----	-----	-----	-----	-----	-----	-----	-----	-----	-----	-----	-----	-----	-----	-----	-----	-----	-----	-----	-----	-----	-----	-----	-----	-----	-----	-----	-----	-----	-----	-----	-----	-----	-----	-----	-----	-----	-----	-----	-----	-----	-----	-----	-----	-----	-----	-----	-----	-----	-----	-----	-----	-----	-----	-----	-----	-----	-----	-----	-----	-----	-----	-----	-----	-----	-----	-----	-----	-----	-----	-----	-----	-----	-----	-----	-----	-----	-----	-----	-----	-----	-----	-----	-----	-----	-----	-----	-----	-----	-----	-----	-----	-----	-----	-----	-----	-----	-----	-----	-----	-----	-----	-----	-----	-----	-----	-----	-----	-----	-----	-----	-----	-----	-----	-----	-----	-----	-----	-----	-----	-----	-----	-----	-----	-----	-----	-----	-----	-----	-----	-----	-----	-----	-----

