

146



VALSTYBĖS ĮMONĖ REGISTRŲ CENTRAS
Vincio Kudirkos g. 18-3, 03105 Vilnius, tel. (8 5) 2688 262, faks. (8 5) 2688 311, el.p. info@registrucentras.lt

NEKILNOJAMOJO TURTO REGISTRO CENTRINIO DUOMENŲ BANKO IŠRAŠAS

2016-09-27 08:52:58

1. Nekilnojamojo turto registre įregistruotas turtas:

Registro Nr.: 44/2078946

Registro tipas: Žemės sklypas

Sudarymo data: 2016-09-16

Šilalės r. sav., Kvėdarnos sen., Šerlaukio k.

Registro tvarkytojas: Valstybės įmonės Registrų centro Tauragės filialas

2. Nekilnojamieji daiktai:

2.1.

Žemės sklypas

Šilalės r. sav., Kvėdarnos sen., Šerlaukio k.

Unikalus daikto numeris: 4400-4332-7260

Žemės sklypo kadastro numeris ir kadastro

vietovės pavadinimas: 8747/0006:418 Pajūralio k.v.

Daikto pagrindinė naudojimo paskirtis: Miškų ūkio

Žemės sklypo naudojimo būdas: Ūkinių miškų sklypai

Žemės sklypo plotas: 1.7279 ha

Miško žemės plotas: 1.7279 ha

Matavimų tipas: Žemės sklypas suformuotas atliekant kadastrinius matavimus

Indeksuota žemės sklypo vertė: 6918 Eur

Indeksuota miško vertė: 6918 Eur

Indeksuota miško medynų vertė: 6542 Eur

Žemės sklypo vertė: 1598 Eur

Sklypo vertė be miško žemės ir medynų: 0 Eur

Miško žemės ir medynų vertė: 1598 Eur

Miško medynų vertė: 1363 Eur

Vidutinė rinkos vertė: 6912 Eur

Vidutinės rinkos vertės nustatymo data: 2016-02-23

Vidutinės rinkos vertės nustatymo būdas: Masinis vertinimas

Kadastro duomenų nustatymo data: 2016-02-15

3. Daikto priklausiniai iš kito registro: įrašų nėra

4. Nuosavybė:

4.1.

Nuosavybės teisė

Savininkas: LIETUVOS RESPUBLIKA, a.k. 111105555

Daiktas: žemės sklypas Nr. 4400-4332-7260, aprašytas p. 2.1.

Įregistravimo pagrindas: 2016-09-07 Nacionalinės žemės tarnybos teritorinio skyriaus vedėjo sprendimas Nr. 33SK-860-(14.33.110.)

Įrašas galioja: Nuo 2016-09-27

5. Valstybės ir savivaldybių žemės patikėjimo teisė:

5.1.

Valstybinės žemės patikėjimo teisė

Patikėtinis: Nacionalinė žemės tarnyba prie Žemės ūkio ministerijos, a.k. 188704927

Daiktas: žemės sklypas Nr. 4400-4332-7260, aprašytas p. 2.1.

Įregistravimo pagrindas: 2016-09-07 Nacionalinės žemės tarnybos teritorinio skyriaus vedėjo sprendimas Nr. 33SK-860-(14.33.110.)

Įrašas galioja: Nuo 2016-09-27

6. Kitos daiktinės teisės: įrašų nėra

7. Juridiniai faktai: įrašų nėra

8. Žymos: įrašų nėra

9. Specialiosios žemės ir miško naudojimo sąlygos:

9.1.

XXXV. Kraštovaizdžio draustiniai



Daiktas: žemės sklypas Nr. 4400-4332-7260, aprašytas p. 2.1.
[registravimo pagrindas: 2016-09-07 Nacionalinės žemės tarnybos teritorinio skyriaus
vedėjo sprendimas Nr. 33SK-860-(14.33.110.)

Plotas: 1.7279 ha
[rašas galioja: Nuo 2016-09-27

9.2. XXIX. Paviršinio vandens telkinių pakrantės apsaugos
juostos

Daiktas: žemės sklypas Nr. 4400-4332-7260, aprašytas p. 2.1.
[registravimo pagrindas: 2016-09-07 Nacionalinės žemės tarnybos teritorinio skyriaus
vedėjo sprendimas Nr. 33SK-860-(14.33.110.)

Plotas: 0.4011 ha
[rašas galioja: Nuo 2016-09-27

9.3. XXIX. Paviršinio vandens telkinių apsaugos zonos

Daiktas: žemės sklypas Nr. 4400-4332-7260, aprašytas p. 2.1.
[registravimo pagrindas: 2016-09-07 Nacionalinės žemės tarnybos teritorinio skyriaus
vedėjo sprendimas Nr. 33SK-860-(14.33.110.)

Plotas: 1.7279 ha
[rašas galioja: Nuo 2016-09-27

9.4. XXVI. Miško naudojimo apribojimai

Daiktas: žemės sklypas Nr. 4400-4332-7260, aprašytas p. 2.1.
[registravimo pagrindas: 2016-09-07 Nacionalinės žemės tarnybos teritorinio skyriaus
vedėjo sprendimas Nr. 33SK-860-(14.33.110.)

Plotas: 1.7279 ha
[rašas galioja: Nuo 2016-09-27

10. Daikto registravimas ir kadastro žymos:

10.1. Kadastrinius matavimus atliko (kadastro žyma)

ARVYDAS GILVICKIS, glm. 1974-10-25

Daiktas: žemės sklypas Nr. 4400-4332-7260, aprašytas p. 2.1.

[registravimo pagrindas: 2011-06-16 Kvalifikacijos pažymėjimas Nr. 2M-M-1406
2016-02-15 Nekilnojamojo daikto kadastro duomenų byla

[rašas galioja: Nuo 2016-09-27

10.2. Suformuotas naujas (daikto registravimas)

Daiktas: žemės sklypas Nr. 4400-4332-7260, aprašytas p. 2.1.

[registravimo pagrindas: 2016-09-07 Nacionalinės žemės tarnybos teritorinio skyriaus
vedėjo sprendimas Nr. 33SK-860-(14.33.110.)

[rašas galioja: Nuo 2016-09-27

11. Registro pastabos ir nuorodos: [rašų nėra

12. Kita informacija: [rašų nėra

13. Informacija apie duomenų sandoriui tikslinimą: [rašų nėra

2016-09-27 08:52:58

Dokumentą atspausdino
Skyriaus vedėjas

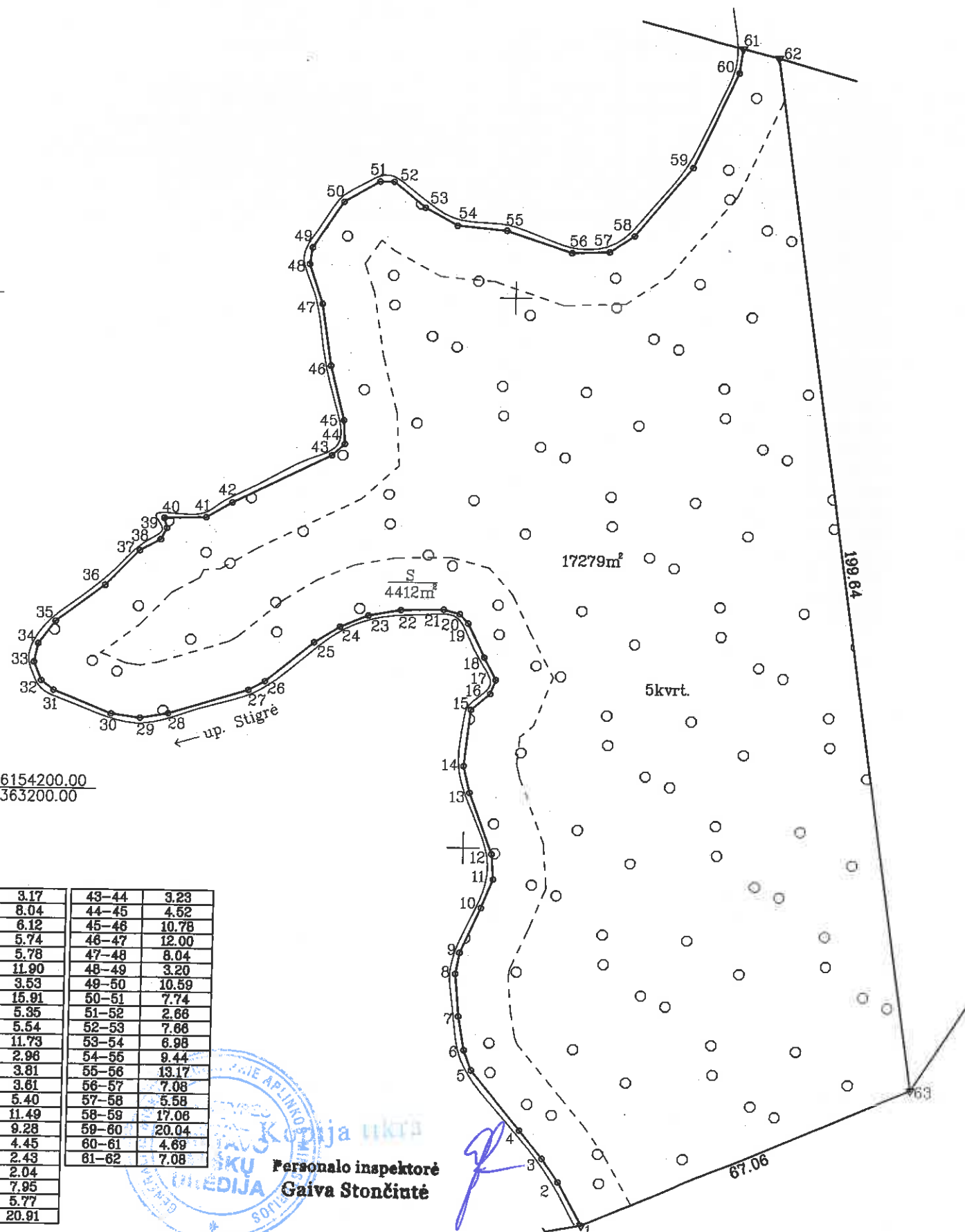
MODESTAS
ŠLEPAVIČIUS



Kopija tikra
Personalo inspektore
Gaiva Stončintė

ŽEMĖS SKLYPO PLANAS M 1:1000

Sklypo plotas 17279m²



Linijų anotacijų lentelė		20-21		43-44	
Gretimybė	Atstumas	20-21	21-22	44-45	45-46
1-2	9.44	22-23	6.12	46-47	12.00
2-3	5.40	23-24	5.74	47-48	8.04
3-4	6.94	24-25	5.78	48-49	3.20
4-5	14.81	25-26	11.90	49-50	10.59
5-6	4.10	26-27	3.53	50-51	7.74
6-7	6.59	27-28	15.91	51-52	2.68
7-8	8.15	28-29	5.35	52-53	7.68
8-9	4.12	29-30	5.54	53-54	6.98
9-10	9.41	30-31	11.73	54-55	9.44
10-11	5.96	31-32	2.96	55-56	13.17
11-12	4.85	32-33	3.81	56-57	7.08
12-13	12.52	33-34	3.61	57-58	5.58
13-14	5.28	34-35	5.40	58-59	17.08
14-15	10.87	35-36	11.49	59-60	20.04
15-16	4.74	36-37	9.28	60-61	4.69
16-17	2.85	37-38	4.45	61-62	7.08
17-18	4.90	38-39	2.43		
18-19	7.21	39-40	2.04		
19-20	2.40	40-41	7.95		
		41-42	5.77		
		42-43	20.91		

Personalo inspektorė
Gaiva Stončiūtė

Kadastro:	vieta:	Pajūralio	blokas	sklypas
Žemės sklypo kadastro Nr.	8	7	4	7 0 0 0 6 0 418

Gatvė, namo Nr.	1468-18
Kaimas (miestelis)	Serlaukio
Seniūnija	Kvėdarnos
Miestas (rajonas)	Šilalės
Apskritis	Tauragės

Gretimybė	Gretimio žemės sklypo kadastro Nr.	Pastabos
1-61		Up. Stigrė
61-62	874700060343	
62-63	874700060210	
63-1	874700060024	

ŽEMĖS SKLYPO RIBOS
PAŽYMĖTOS KADASTRO ŽEMĖLAPYJE
2016.09.16
VĮ Registrų centro Tauragės filialas
GIS grupės vedėja (parašas) Birutė Jankauskienė (vardas, pavardė)

Pagramančio regioninio parko
direktorius

Sigitas Mėlinavičius

2016.06.17

Su paženklinimais vietovėje žemės sklypo ribomis, aprašytomis 2015 m. gruodžio mėn. 15 d. žemės sklypo paženklinimo-parodymo akte ir nustatyti plotą sutinku: Žemės savininkas (naudotojas):

... VĮ "Rietavo miškų urėdija" (vardas, pavardė)

Vyriausiasis miškininkas

Žydrūnas Mažeika

Nacionalinės žemės tarnybos prie Žemės ūkio ministerijos

Patikrino:

Suderino: ... vedėjas ...

(parašas)

Romualdas Bukauskas

(parašas) Šilalės (vardas, pavardė) skyrius

(data)

A.V.

GEOGAMA

UAB "GEOGAMA", į/k 302798906, Universiteto 8A, Akademijos mstl., Kauno r.

Pareigos	Parašas	Vardas, pavardė	Data
Direktorius		Arvydas Gilvickis	2016-02-15
Matininkas		Arvydas Gilvickis	2016-02-15
Asistentas		Povilas Ringaila	2016-02-15

A.V.

ŽEMĖS SKLYPO PLANAS M 1:1000

Sklypo plotas 17279m²

Žemės sklypo kadastro Nr. 8 7 4 7 0 0 0 6

KOORDINAČIŲ ŽINIARAŠTIS

Koordinatinių sistema LKS-94							
Taško Nr.	Kodas	X	Y	Taško Nr.	Kodas	X	Y
1	R	6154122.36	363315.94	39	R	6154255.07	363234.78
2	R	6154130.62	363311.37	40	R	6154257.04	363234.26
3	R	6154135.06	363308.30	41	R	6154257.25	363242.21
4	R	6154140.42	363303.90	42	R	6154260.17	363247.18
5	R	6154151.80	363294.43	43	R	6154269.45	363265.92
6	R	6154155.64	363292.98	44	R	6154271.65	363268.28
7	R	6154162.12	363291.81	45	R	6154276.16	363268.03
8	R	6154170.24	363291.09	46	R	6154286.61	363265.37
9	R	6154174.30	363291.81	47	R	6154298.48	363263.51
10	R	6154182.89	363295.66	48	R	6154306.06	363260.90
11	R	6154188.41	363297.88	49	R	6154309.22	363261.40
12	R	6154193.25	363297.49	50	R	6154318.06	363267.23
13	R	6154204.95	363293.04	51	R	6154321.97	363273.91
14	R	6154210.09	363291.81	52	R	6154321.97	363276.57
15	R	6154220.90	363292.98	53	R	6154317.11	363282.49
16	R	6154223.96	363296.60	54	R	6154313.75	363288.62
17	R	6154226.63	363297.60	55	R	6154312.89	363298.01
18	R	6154230.96	363295.32	56	R	6154308.77	363310.52
19	R	6154237.43	363292.15	57	R	6154309.02	363317.60
20	R	6154239.21	363290.53	58	R	6154312.14	363322.23
21	R	6154240.05	363287.47	59	R	6154325.30	363333.08
22	R	6154239.88	363279.43	60	R	6154343.50	363341.46
23	R	6154238.77	363273.42	61	R	6154348.15	363342.08
24	R	6154236.55	363268.13	62	R	6154346.36	363348.93
25	R	6154233.49	363263.23	63	R	6154148.79	363377.57
26	R	6154225.91	363254.06				
27	R	6154224.23	363250.96				
28	R	6154219.53	363235.75				
29	R	6154218.60	363230.48				
30	R	6154219.36	363224.99				
31	R	6154223.80	363214.14				
32	R	6154225.61	363211.79				
33	R	6154229.15	363210.38				
34	R	6154232.69	363211.09				
35	R	6154237.04	363214.28				
36	R	6154244.03	363223.40				
37	R	6154250.76	363229.78				
38	R	6154252.90	363233.67				

SKLYPO CENTRO KOORDINATĖS

Koordinatinių sistema	Koordinatės X/Y	Planšetės nomenklatūra
Sistema, kurioje vykdyti matavimai	X=6154242 Y=363321	32/50
Valstybinė LKS-1994	X=6154242 Y=363321	32/50
Žiniaraštį sudarė Arvydas Gilvickis, 2M-M-1406 2016-02-15		

Ištrauka iš Lietuvos Administracinių teisių pažeidimų kodekso:
47 straipsnis. Pastovių žemėnaudos riboženklų sunaikinimas arba gadinimas - užtraukia baudą nuo septyniasdešimt dviejų iki vieno šimto keturiasdešimt keturių eurų

Duomenys apie žemės naudojimo apribojimus

Eil. Nr.	Kodas	Apribojimai	Žemės plotas, m ²
1	2	3	4
1	26	Miško naudojimo apribojimai	17279
2	63	Paviršinio vandens telkinių apsaugos zonos	17279
3	64	Paviršinio vandens telkinių pakrantės apsaugos juostos	4011
4	35	Kraštovaizdžio draustiniai	17279
-	-	-	-

SERVITUTAS

Eil. Nr.	Kodas	Servituto rūšis	Plotas m ²
1	212	Servitutas - teisė ribotai naudotis žemės sklypo dalimi kitais tikslais (visuomenės poreikiams) (tarnaujantis daiktas)	4412
-	-	-	-
-	-	-	-

REKONSTRUKCINIO MŪKŲ URĖDIJIA KOPĖJA UKTA
Personalo inspektorė
Gaiva Stončiūtė

178



VALSTYBĖS ĮMONĖ REGISTRŲ CENTRAS
Vincio Kudirkos g. 18-3, 03105 Vilnius, tel. (8 5) 2688 262, faks. (8 5) 2688 311, el.p. info@registrucentras.lt

NEKILNOJAMOJO TURTO REGISTRO CENTRINIO DUOMENŲ BANKO IŠRAŠAS

2016-09-26 16:23:45

1. Nekilnojamojo turto registre įregistruotas turtas:

Registro Nr.: 44/2078947

Registro tipas: Žemės sklypas

Sudarymo data: 2016-09-16

Šilalės r. sav., Kvėdarnos sen., Šerlaukio k.

Registro tvarkytojas: Valstybės įmonės Registrų centro Tauragės filialas

2. Nekilnojamieji daiktai:

2.1.

Žemės sklypas

Šilalės r. sav., Kvėdarnos sen., Šerlaukio k.

Unikalus daikto numeris: 4400-4332-5488

Žemės sklypo kadastro numeris ir kadastro

vietovės pavadinimas: 8747/0006:419 Pajūralio k.v.

Daikto pagrindinė naudojimo paskirtis: Miškų ūkio

Žemės sklypo naudojimo būdas: Ūkinių miškų sklypai

Žemės sklypo plotas: 0.2811 ha

Miško žemės plotas: 0.2811 ha

Matavimų tipas: Žemės sklypas suformuotas atliekant kadastrinius matavimus

Indeksuota žemės sklypo vertė: 1126 Eur

Indeksuota miško vertė: 1126 Eur

Indeksuota miško medynų vertė: 1066 Eur

Žemės sklypo vertė: 260 Eur

Sklypo vertė be miško žemės ir medynų: 0 Eur

Miško žemės ir medynų vertė: 260 Eur

Miško medynų vertė: 222 Eur

Vidutinė rinkos vertė: 1126 Eur

Vidutinės rinkos vertės nustatymo data: 2016-02-18

Vidutinės rinkos vertės nustatymo būdas: Masinis vertinimas

Kadastro duomenų nustatymo data: 2016-02-15

3. Daikto priklausiniai iš kito registro: įrašų nėra

4. Nuosavybė:

4.1.

Nuosavybės teisė

Savininkas: LIETUVOS RESPUBLIKA, a.k. 111105555

Daiktas: žemės sklypas Nr. 4400-4332-5488, aprašytas p. 2.1.

Įregistravimo pagrindas: 2016-09-07 Nacionalinės žemės tarnybos teritorinio skyriaus vedėjo sprendimas Nr. 33SK-861-(14.33.110.)

Įrašas galioja: Nuo 2016-09-26

5. Valstybės ir savivaldybių žemės patikėjimo teisė:

5.1.

Valstybinės žemės patikėjimo teisė

Patikėtinis: Nacionalinė žemės tarnyba prie Žemės ūkio ministerijos, a.k. 188704927

Daiktas: žemės sklypas Nr. 4400-4332-5488, aprašytas p. 2.1.

Įregistravimo pagrindas: 2016-09-07 Nacionalinės žemės tarnybos teritorinio skyriaus vedėjo sprendimas Nr. 33SK-861-(14.33.110.)

Įrašas galioja: Nuo 2016-09-26

6. Kitos daiktinės teisės : įrašų nėra

7. Juridiniai faktai: įrašų nėra

8. Žymos: įrašų nėra

9. Specialiosios žemės ir miško naudojimo sąlygos:

9.1.

XXXV. Kraštovaizdžio draustiniai

Kopija užrašyta
Personalo inspektorė
Gaiva Stončiūtė

Daiktas: žemės sklypas Nr. 4400-4332-5488, aprašytas p. 2.1.
[registravimo pagrindas: 2016-09-07 Nacionalinės žemės tarnybos teritorinio skyriaus
vedėjo sprendimas Nr. 33SK-861-(14.33.110.)

Plotas: 0.2811 ha

[rašas galioja: Nuo 2016-09-26

9.2.

**XXIX. Paviršinio vandens telkinių pakrantės apsaugos
juostos**

Daiktas: žemės sklypas Nr. 4400-4332-5488, aprašytas p. 2.1.
[registravimo pagrindas: 2016-09-07 Nacionalinės žemės tarnybos teritorinio skyriaus
vedėjo sprendimas Nr. 33SK-861-(14.33.110.)

Plotas: 0.115 ha

[rašas galioja: Nuo 2016-09-26

9.3.

XXIX. Paviršinio vandens telkinių apsaugos zonos

Daiktas: žemės sklypas Nr. 4400-4332-5488, aprašytas p. 2.1.
[registravimo pagrindas: 2016-09-07 Nacionalinės žemės tarnybos teritorinio skyriaus
vedėjo sprendimas Nr. 33SK-861-(14.33.110.)

Plotas: 0.2811 ha

[rašas galioja: Nuo 2016-09-26

9.4.

XXVI. Miško naudojimo apribojimai

Daiktas: žemės sklypas Nr. 4400-4332-5488, aprašytas p. 2.1.
[registravimo pagrindas: 2016-09-07 Nacionalinės žemės tarnybos teritorinio skyriaus
vedėjo sprendimas Nr. 33SK-861-(14.33.110.)

Plotas: 0.2811 ha

[rašas galioja: Nuo 2016-09-26

10. Daikto registravimas ir kadastro žymos:

10.1.

Kadastrinius matavimus atliko (kadastro žyma)

ARVYDAS GILVICKIS, gim. 1974-10-25

Daiktas: žemės sklypas Nr. 4400-4332-5488, aprašytas p. 2.1.
[registravimo pagrindas: 2011-06-16 Kvalifikacijos pažymėjimas Nr. 2M-M-1406

2016-02-15 Nekilnojamojo daikto kadastro duomenų byla

[rašas galioja: Nuo 2016-09-26

10.2.

Suformuotas naujas (daikto registravimas)

Daiktas: žemės sklypas Nr. 4400-4332-5488, aprašytas p. 2.1.
[registravimo pagrindas: 2016-09-07 Nacionalinės žemės tarnybos teritorinio skyriaus
vedėjo sprendimas Nr. 33SK-861-(14.33.110.)

[rašas galioja: Nuo 2016-09-26

11. Registro pastabos ir nuorodos: įrašų nėra


12. Kita informacija: įrašų nėra

13. Informacija apie duomenų sandoriui tikslinimą: įrašų nėra

2016-09-26 16:23:45

Dokumentą atspausdino
Skyriaus vedėjas

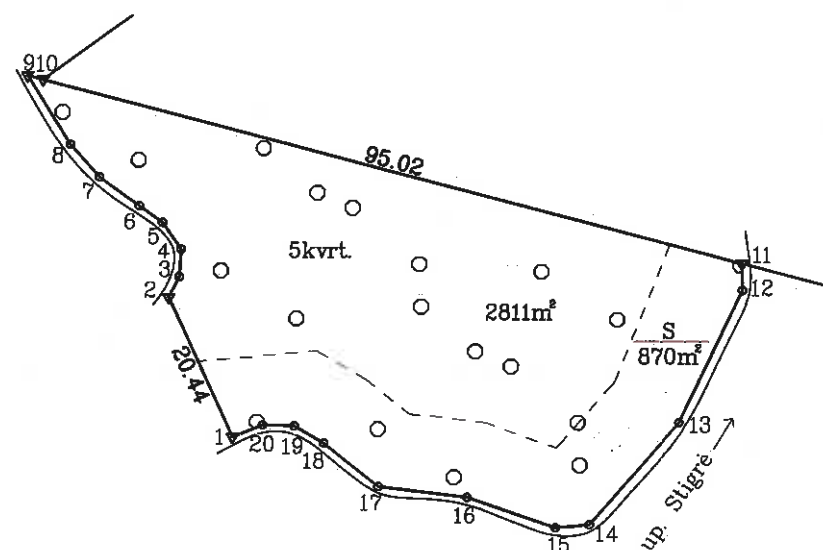
MODESTAS
ŠLEPAVIČIUS



Kopija tikra
Asmeninio inspektoriaus
Gaiša Stončiūtė

ŽEMĖS SKLYPO PLANAS M 1:1000

Sklypo plotas 2811m²



Linijų anotacijų lentelė	
Gretimybė	Atstumas
2-3	3.06
3-4	3.67
4-5	4.27
5-6	3.80
6-7	6.44
7-8	5.81
8-9	10.82
9-10	2.12
11-12	3.55
12-13	19.37
13-14	17.84
14-15	4.47
15-16	12.24
16-17	11.67
17-18	9.25
18-19	4.54
19-20	4.15
20-1	4.25



Kopija tikra

Personalo inspektorė
Gaija Stončiūtė

6154300.00
363400.00

Kadastro:	vietovė	Pajūralio	blokas	sklypas
Žemės sklypo kadastro Nr.			8 7 4 7 0 0 0 6	0 4 1 9

Gatvė, namo Nr.	1488-18-1
Kaimas (miestelis)	Šerlaukio
Seniūnija	Kvedarnos
Miestas (rajonas)	Šilalės
Apskritis	Tauragės

Gretimybė	Gretimio žemės sklypo kadastro Nr.	Pastabos
1-2		Valstybinė žemė
2-9		Valstybinė žemė
9-10		Valstybinė žemė
10-11	874700060343	
11-20-1		Up. Stigra

ŽEMĖS SKLYPO RIBOS PAŽYMĖTOS KADASTRO ŽEMĖLAPYJE

2016-08-16

VĮ Registrų centro Tauragės filialas

MS grupės vedėja
(pareigos)

(parašas)

Virutė Jankauskienė
(vardas, pavardė)

Pagramančio regioninio parko
direktorius

Sigitas Mėlinavičius

20160617

Su paženklintomis vietovėse žemės sklypo ribomis, aprašytomis 2015 m.
gruodžio mėn. 15 d. žemės sklypo paženklimo-parodymo akte, fiksuojant plotą sutinku:
Žemės savininkas (naudotojas):

... VĮ "Rietavo miškų urėdija"
(vardas, pavardė)

Vytautas Miškininkas
Vydrūnas Mažeika



Nacionalinės žemės tarnybos prie Žemės ūkio ministerijos

Patikrino:

Suderino: ...vedėjas ...
(pareigos)

...Bukauskas ...
(vardas, pavardė)

2016-09-06
(data)

A.V.

GEOGAMA

UAB "GEOGAMA", į/k 302798906, Universiteto 8A, Akademijos mstl., Kauno r.

Pareigos	Parašas	Vardas, pavardė	Data
Direktorius		Arvydas Gilvickis	2016-02-15
Matininkas		Arvydas Gilvickis	2016-02-15
Asistentas		Povilas Ringaila	2016-02-15

A.V.

ŽEMĖS SKLYPO PLANAS M 1:1000

Sklypo plotas 2811m²

Žemės sklypo kadastro Nr. 8 7 4 7 0 0 0 6

KOORDINACIŲ ŽINIARAŠTIS

Koordinacių sistema LKS-94							
Taško Nr.	Kodas	X	Y	Taško Nr.	Kodas	X	Y
1	R	6154326.49	363269.55				
2	R	6154344.99	363260.88				
3	R	6154347.75	363262.21				
4	R	6154351.42	363262.36				
5	R	6154354.93	363259.93				
6	R	6154357.12	363256.82				
7	R	6154360.94	363251.64				
8	R	6154365.26	363247.76				
9	R	6154374.40	363241.96				
10	R	6154373.86	363244.02				
11	R	6154349.77	363335.94				
12	R	6154346.21	363336.04				
13	R	6154328.59	363328.00				
14	R	6154314.99	363316.46				
15	R	6154314.58	363312.01				
16	R	6154318.56	363300.44				
17	R	6154319.97	363288.85				
18	R	6154325.69	363281.58				
19	R	6154327.94	363277.63				
20	R	6154328.10	363273.49				
SKLYPO CENTRO KOORDINATĖS							
Koordinacių sistema		Koordinatės X/Y		Planšetės nomenklatūra			
Sistema, kurioje vykdyti matavimai		X=6154347 Y=363290		32/50			
Valstybinė LKS-1994		X=6154347 Y=363290		32/50			
Žiniaraštį sudarė		Arvydas Gilvickis; 2M-M-1406		2016-02-15			

Ištrauka iš Lietuvos Administracinių teisių pažeidimų kodekso:

47 straipsnis. Pastovių žemėnaudos riboženklų sutrikimas arba gadinimas - užtraukia baudą nuo septyniasdešimt dviejų iki vieno šimto keturiasdešimt keturių eurų

Duomenys apie žemės naudojimo apribojimus

Eil. Nr.	Kodas	Apribojimai	Žemės plotas, m ²
1	2	3	4
1	26	Miško naudojimo apribojimai	2811
2	63	Paviršinio vandens telkinių apsaugos zonos	2811
3	64	Paviršinio vandens telkinių pakrantės apsaugos juostos	1150
4	35	Kraštovaizdžio draustiniai	2811
-	-	-	-

SERVITUTAS

Eil. Nr.	Kodas	Servituto rūšis	Plotas m ²
1	212	Servitutas - teisė ribotai naudotis žemės sklypo dalimi kitais tikslais (visuomenės poreikiams) (tarnaujantis daiktas)	870
-	-	-	-
-	-	-	-



180



VALSTYBĖS ĮMONĖ REGISTRŲ CENTRAS
Vincio Kudirkos g. 18-3, 03105 Vilnius, tel. (8 5) 2688 262, faks. (8 5) 2688 311, el.p. info@registrucentras.lt

NEKILNOJAMOJO TURTO REGISTRO CENTRINIO DUOMENŲ BANKO IŠRAŠAS

2016-09-26 15:44:13

1. Nekilnojamojo turto registre įregistruotas turtas:

Registro Nr.: 44/2078961

Registro tipas: Žemės sklypas

Sudarymo data: 2016-09-16

Šilalės r. sav., Kvėdarnos sen., Nasvytalių k.

Registro tvarkytojas: Valstybės įmonės Registrų centro Tauragės filialas

2. Nekilnojamieji daiktai:

2.1.

Žemės sklypas

Šilalės r. sav., Kvėdarnos sen., Nasvytalių k.

Unikalus daikto numeris: 4400-4332-7382

Žemės sklypo kadastro numeris ir kadastro

vietovės pavadinimas: 8747/0006:420 Pajūralio k.v.

Daikto pagrindinė naudojimo paskirtis: Miškų ūkio

Žemės sklypo naudojimo būdas: Ūkinių miškų sklypai

Žemės sklypo plotas: 0.2147 ha

Miško žemės plotas: 0.1840 ha

Vandens telkinių plotas: 0.0307 ha

Matavimų tipas: Žemės sklypas suformuotas atliekant kadastrinius matavimus

Indeksuota žemės sklypo vertė: 43 Eur

Indeksuota miško vertė: 43 Eur

Indeksuota miško medynų vertė: 5 Eur

Žemės sklypo vertė: 25 Eur

Sklypo vertė be miško žemės ir medynų: 0 Eur

Miško žemės ir medynų vertė: 25 Eur

Miško medynų vertė: 1 Eur

Vidutinė rinkos vertė: 71 Eur

Vidutinės rinkos vertės nustatymo data: 2016-08-09

Vidutinės rinkos vertės nustatymo būdas: Masinis vertinimas

Kadastro duomenų nustatymo data: 2016-08-09

3. Daikto priklausiniai iš kito registro: įrašų nėra

4. Nuosavybė:

4.1.

Nuosavybės teisė

Savininkas: LIETUVOS RESPUBLIKA, a.k. 111105555

Daiktas: žemės sklypas Nr. 4400-4332-7382, aprašytas p. 2.1.

Įregistravimo pagrindas: 2016-09-07 Nacionalinės žemės tarnybos teritorinio skyriaus vedėjo sprendimas Nr. 33SK-864-(14.33.110.)

Įrašas galioja: Nuo 2016-09-26

5. Valstybės ir savivaldybių žemės patikėjimo teisė:

5.1.

Valstybinės žemės patikėjimo teisė

Patikėtinis: Nacionalinė žemės tarnyba prie Žemės ūkio ministerijos, a.k. 188704927

Daiktas: žemės sklypas Nr. 4400-4332-7382, aprašytas p. 2.1.

Įregistravimo pagrindas: 2016-09-07 Nacionalinės žemės tarnybos teritorinio skyriaus vedėjo sprendimas Nr. 33SK-864-(14.33.110.)

Įrašas galioja: Nuo 2016-09-26

6. Kitos daiktinės teisės : įrašų nėra

7. Juridiniai faktai: įrašų nėra

8. Žymos: įrašų nėra

9. Specialiosios žemės ir miško naudojimo sąlygos:

Kopija tikra
Personalo inspektorė
Gaiva Stončiūtė

9.1.

XXVI. Miško naudojimo apribojimai

Daiktas: žemės sklypas Nr. 4400-4332-7382, aprašytas p. 2.1.

[registravimo pagrindas: 2016-09-07 Nacionalinės žemės tarnybos teritorinio skyriaus vedėjo sprendimas Nr. 33SK-864-(14.33.110.)

Plotas: 0.184 ha

[rašas galioja: Nuo 2016-09-26

10. Daikto registravimas ir kadastro žymos:

10.1.

Kadastrinius matavimus atliko (kadastro žyma)

ARVYDAS GILVICKIS, gim. 1974-10-25

Daiktas: žemės sklypas Nr. 4400-4332-7382, aprašytas p. 2.1.

[registravimo pagrindas: 2011-06-16 Kvalifikacijos pažymėjimas Nr. 2M-M-1406

2016-08-09 Nekilnojamojo daikto kadastro duomenų byla

[rašas galioja: Nuo 2016-09-26

10.2.

Suformuotas naujas (daikto registravimas)

Daiktas: žemės sklypas Nr. 4400-4332-7382, aprašytas p. 2.1.

[registravimo pagrindas: 2016-09-07 Nacionalinės žemės tarnybos teritorinio skyriaus vedėjo sprendimas Nr. 33SK-864-(14.33.110.)

[rašas galioja: Nuo 2016-09-26

11. Registro pastabos ir nuorodos: įrašų nėra**12. Kita informacija:** įrašų nėra**13. Informacija apie duomenų sandoriui tikslinimą:** įrašų nėra

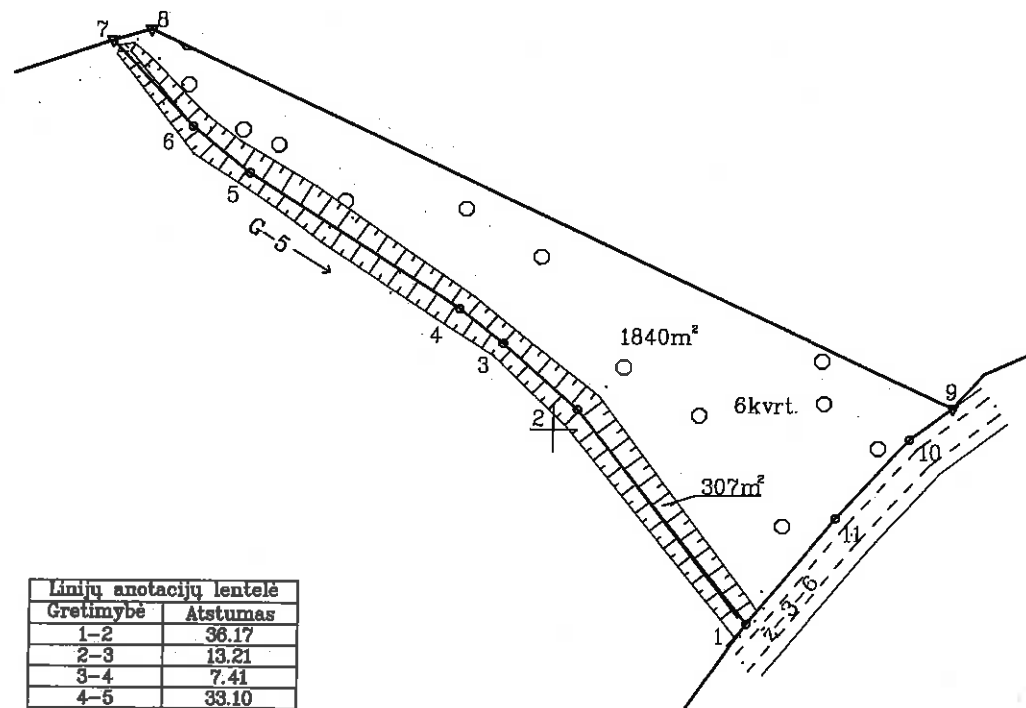
2016-09-26 15:44:13

Dokumentą atspausdino
Skyriaus vedėjasMODESTAS
ŠLEPAVIČIUS



ŽEMĖS SKLYPO PLANAS M 1:1000

Sklypo plotas 2147m²

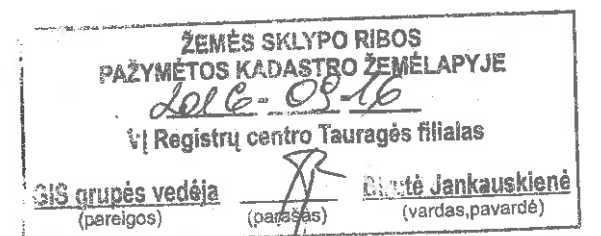


Linijų anotacijų lentelė	
Gretimybė	Atstumas
1-2	36.17
2-3	13.21
3-4	7.41
4-5	33.10
5-6	9.70
6-7	15.60
7-8	5.25
8-9	117.08
9-10	7.00
10-11	14.15
11-1	18.28



6154800.00
364600.00

Kadastras:	vietovė	Pajūralio	blokas	sklypas
Žemės sklypo kadastro Nr.		8 7 4 7 0 0 0 6	0 1 2 0	
Gatvė, namo Nr.	1488-17			
Kaimas (miestelis)	Nasvytalių			
Seniūnija	Kvedarnos			
Miestas (rajonas)	Šilalės			
Apskritis	Tauragės			
Gretimybė	Gretimo žemės sklypo kadastro Nr.		Pastabos	
1-7	874700060375			
7-9	874700060340			
9-11-1			6m. pl. kelias	



Su paženklintomis vietovėse žemės sklypo ribomis, aprašytais 2015 m. gruodžio mėn. 14 d. žemės sklypo paženklavimo-parašymo akte, ir nustatyto ploto sutinku: Žemės savininkas (naudotojas):

... VĮ "Rietavo miškų urėdija"
(vardas, pavardė) Vyriausiasis miškininkas Žydrūnas Mažeika

Nacionalinės žemės tarnybos prie Žemės ūkio ministerijos
Patikrino: ... VEDĖJAS ...
Suderino: Romualdas Bukauskas (pareigos) Romualdas Jankauskas (pareigos)
A.V.

GEOGAMA

UAB "GEOGAMA", į/k 302798906, Universiteto 8A, Akademijos mstl., Kauno r.

Pareigos	Parašas	Vardas, pavardė	Data
Direktorius		Arvydas Gilvickis	2015-12-23
Matuškė		Arvydas Gilvickis	2015-12-23
Asistentas		Povilas Ringaila	2014-12-23

A.V.

ŽEMĖS SKLYPO PLANAS M 1:1000

Sklypo plotas 2147m²

Žemės sklypo kadastro Nr. 8 7 4 7 0 0 0 6

KOORDINACIJŲ ŽINIARAŠTIS

Koordinacijų sistema LKS-94							
Taško Nr.	Kodas	X	Y	Taško Nr.	Kodas	X	Y
1	R	6154874.29	364525.61				
2	R	6154902.63	364503.14				
3	R	6154911.40	364493.26				
4	R	6154915.99	364487.44				
5	R	6154933.92	364459.62				
6	R	6154940.08	364452.11				
7	R	6154951.43	364441.43				
8	R	6154952.92	364446.46				
9	R	6154903.03	364552.35				
10	R	6154898.85	364546.74				
11	R	6154888.37	364537.23				

SKLYPO CENTRO KOORDINATĖS		
Koordinacijų sistema	Koordinatės X/Y	Planšetės nomenklatura
Sistema, kurioje vykdyti matavimai	X=6154919 Y=364502	32/50
Valstybinė LKS-1894	X=6154919 Y=364502	32/50
Žiniaraštį sudarė	Arvydas Gilvickis; 2M-M-1406 (parašas) (vardas ir pavardė, pažymėjimo Nr.)	2015-12-23 (data)

Ištrauka iš Lietuvos Administracinių teisinių pažeidimų kodekso:

47 straipsnis. Pastovių žemėnaudos riboženkių surašymas arba gadinimas - užtraukia baudą nuo septynioliasdešimt dviejų iki vieno šimto keturiasdešimt keturių eurų

Duomenys apie žemės naudojimo apribojimus

Eil. Nr.	Kodas	Apribojimai	Žemės plotas, m ²
1	2	3	4
1	26	Miško naudojimo apribojimai	1840
-	-	-	-

SERVITUTAS

Eil. Nr.	Kodas	Servituto rūšis	Plotas m ²
-	-	-	-
-	-	-	-
-	-	-	-



Kopija tikra

Personalo inspektoriė
Gaija Stončintė

182



VALSTYBĖS ĮMONĖ REGISTRŲ CENTRAS
Vincio Kudirkos g. 18-3, 03105 Vilnius, tel. (8 5) 2688 262, faks. (8 5) 2688 311, el.p. info@registrucentras.lt

NEKILNOJAMOJO TURTO REGISTRO CENTRINIO DUOMENŲ BANKO IŠRAŠAS

2017-04-25 15:40:05

1. Nekilnojamojo turto registre įregistruotas turtas:

Registro Nr.: 44/2078962

Registro tipas: Žemės sklypas

Sudarymo data: 2016-09-16

Šilalės r. sav., Kvėdarnos sen., Degimų k.

Registro tvarkytojas: Valstybės įmonės Registrų centro Tauragės filialas

2. Nekilnojamieji daiktai:

2.1.

Žemės sklypas

Šilalės r. sav., Kvėdarnos sen., Degimų k.

Unikalus daikto numeris: 4400-4332-5600

Žemės sklypo kadastro numeris ir kadastro

vietovės pavadinimas: 8747/0006:421 Pajūralio k.v.

Daikto pagrindinė naudojimo paskirtis: Miškų ūkio

Žemės sklypo naudojimo būdas: Ūkinų miškų sklypai

Žemės sklypo plotas: 11.5887 ha

Miško žemės plotas: 11.5887 ha

Žemės ūkio naudmenų našumo balas: 19.7

Matavimų tipas: Žemės sklypas suformuotas atliekant kadastrinius matavimus

Indeksuota žemės sklypo vertė: 13552 Eur

Indeksuota miško vertė: 13552 Eur

Indeksuota miško medynų vertė: 11242 Eur

Žemės sklypo vertė: 3786 Eur

Sklypo vertė be miško žemės ir medynų: 0 Eur

Miško žemės ir medynų vertė: 3786 Eur

Miško medynų vertė: 2342 Eur

Vidutinė rinkos vertė: 14022 Eur

Vidutinės rinkos vertės nustatymo data: 2017-02-28

Vidutinės rinkos vertės nustatymo būdas: Masinis vertinimas

Kadastro duomenų nustatymo data: 2017-02-28

3. Daikto priklausiniai iš kito registro: įrašų nėra

4. Nuosavybė:

4.1.

Nuosavybės teisė

Savininkas: LIETUVOS RESPUBLIKA, a.k. 111105555

Daiktas: žemės sklypas Nr. 4400-4332-5600, aprašytas p. 2.1.

Įregistravimo pagrindas: 2016-09-07 Nacionalinės žemės tarnybos teritorinio skyriaus vedėjo sprendimas Nr. 33SK-850-(14.33.110.)

Įrašas galioja: Nuo 2017-04-25

5. Valstybės ir savivaldybių žemės patikėjimo teisė:

5.1.

Valstybinės žemės patikėjimo teisė

Patikėtinis: Nacionalinė žemės tarnyba prie Žemės ūkio ministerijos, a.k. 188704927

Daiktas: žemės sklypas Nr. 4400-4332-5600, aprašytas p. 2.1.

Įregistravimo pagrindas: 2016-09-07 Nacionalinės žemės tarnybos teritorinio skyriaus vedėjo sprendimas Nr. 33SK-850-(14.33.110.)

Įrašas galioja: Nuo 2017-04-25

6. Kitos daiktinės teisės : įrašų nėra

7. Juridiniai faktai: įrašų nėra

8. Žymos: įrašų nėra

9. Specialiosios žemės ir miško naudojimo sąlygos:



Kopija tikra
Gautas iš registruoto
Pateiktas įspėjimas

9.1.

XXVI. Miško naudojimo apribojimai

Daiktas: žemės sklypas Nr. 4400-4332-5600, aprašytas p. 2.1.

Įregistravimo pagrindas: 2016-09-07 Nacionalinės žemės tarnybos teritorinio skyriaus vedėjo sprendimas Nr. 33SK-850-(14.33.110.)

Plotas: 11.5887 ha

Įrašas galioja: Nuo 2017-04-25

10. Daikto registravimas ir kadastro žymos:

10.1.

Kadastrinius matavimus atliko (kadastro žyma)

ARVYDAS GILVICKIS

Daiktas: žemės sklypas Nr. 4400-4332-5600, aprašytas p. 2.1.

Įregistravimo pagrindas: 2011-06-16 Kvalifikacijos pažymėjimas Nr. 2M-M-1406

2015-12-28 Nekilnojamojo daikto kadastro duomenų byla

Įrašas galioja: Nuo 2017-04-25

10.2.

Suformuotas naujas (daikto registravimas)

Daiktas: žemės sklypas Nr. 4400-4332-5600, aprašytas p. 2.1.

Įregistravimo pagrindas: 2016-09-07 Nacionalinės žemės tarnybos teritorinio skyriaus vedėjo sprendimas Nr. 33SK-850-(14.33.110.)

Įrašas galioja: Nuo 2017-04-25

11. Registro pastabos ir nuorodos: įrašų nėra**12. Kita informacija: įrašų nėra****13. Informacija apie duomenų sandoriui tikslinimą: įrašų nėra**

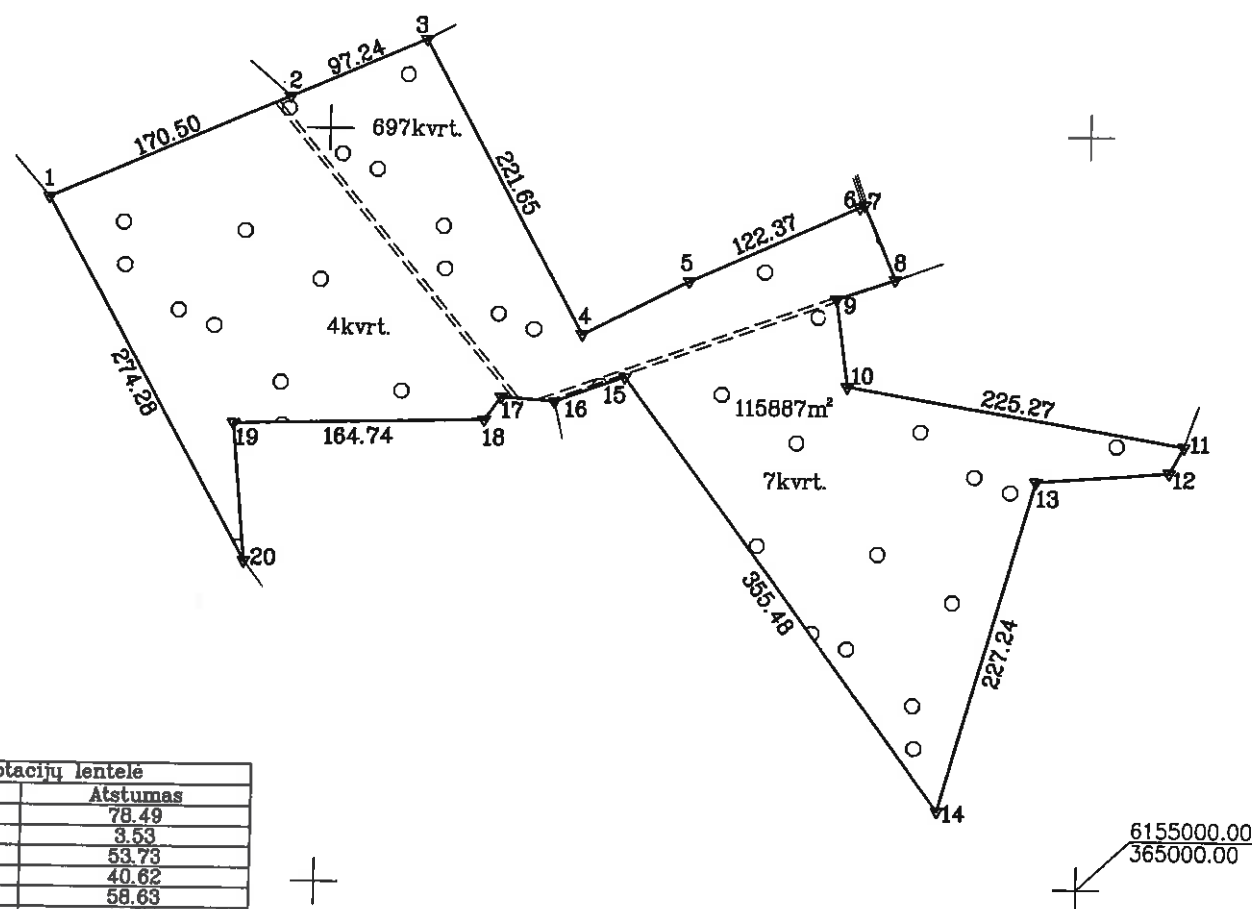
2017-04-25 15:40:05

Dokumentą atspausdino
Skyriaus vedėjasMODESTAS
ŠLEPVIČIUS

ŽEMĖS SKLYPO PLANAS M 1:5000

Sklypo plotas 115887m²

183



Linijų anotacijų lentelė	
Gretimybė	Atstumas
4-5	78.49
6-7	3.53
7-8	53.73
8-9	40.62
9-10	58.63
11-12	19.74
12-13	88.35
15-16	48.88
16-17	34.91
17-18	18.62
19-20	91.95



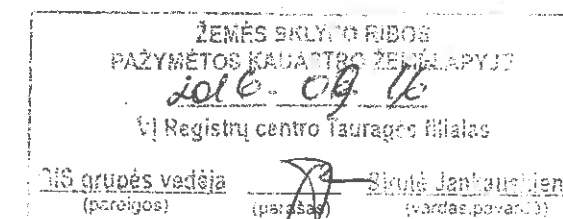
Kopija tikra

Personalo inspektorė
Gaija Stončiūtė

Kadastro:	vieta:	Pajūralio	blokas	sklypas
Žemės sklypo kadastro Nr.			8 7 4 7 0 0 0 6	0 4 2 1

Gatvė, namo Nr.	1488-16
Kaimas (miestelis)	Degimų
Seniūnija	Kvėdarnos
Miestas (rajonas)	Šilalės
Apkritis	Tauragės

Gretimybė	Gretimų žemės sklypo kadastro Nr.	Pastabos
1-2	874700060047	
2-3	874700060125	
3-7	874700060238	
7-8	874700060040	
8-11	874700060101	
11-16	874700060340	
16-20	874700060046	
20-1	874700060340	



Su paženklinomis vietovėse žemės sklypo ribomis, aprašytomis 2015 m. gruodžio mėn. 14 d. žemės sklypo paženklinimo-parodymo akte, ir nustatytu plotu sutinku žemės savininkas (naudotojas):

... Vj "Rietavo miškų urėdija" (vardas, pavardė) 2016-09-16 (parašas) (data)

Nacionalinės žemės tarnybos prie Žemės ūkio ministerijos Šilalės skyrius

Patikrinęs: ... Suderinęs: ... vedėjas ... Romualdas Bukauskas 2016-09-05 (parašas) (vardas, pavardė) (data)

GEOGAMA

UAB "GEOGAMA", i/k 302798906, Universiteto 8A, Akademijos mstl., Kauno r.

Pareigos	Parašas	Vardas, pavardė	Data
Direktorius		Arvydas Gilvickis	2015-12-21
Matininkas		Arvydas Gilvickis	2015-12-21
Asistentas		Povilas Ringaila	2015-12-21

ŽEMĖS SKLYPO PLANAS M 1:5000

Sklypo plotas 115887m²

Žemės sklypo kadastro Nr. 8 7 4 7 0 0 0 6

KOORDINAČIŲ ŽINIARAŠTIS

Koordinatinių sistema LKS-94							
Taško Nr.	Kodas	X	Y	Taško Nr.	Kodas	X	Y
1	R	6155452.11	364317.15				
2	R	6155520.45	364473.36				
3	R	6155559.42	364562.45				
4	R	6155364.72	364668.36				
5	R	6155400.84	364738.04				
6	R	6155451.19	364849.57				
7	R	6155452.63	364852.79				
8	R	6155403.17	364873.77				
9	R	6155390.04	364835.33				
10	R	6155332.00	364843.61				
11	R	6155294.29	365065.70				
12	R	6155276.89	365056.37				
13	R	6155270.20	364968.27				
14	R	6155051.01	364908.34				
15	R	6155336.82	364896.97				
16	R	6155320.12	364651.03				
17	R	6155322.70	364616.22				
18	R	6155307.51	364605.46				
19	R	6155303.35	364440.76				
20	R	6155211.80	364449.37				

SKLYPO CENTRO KOORDINATĖS		
Koordinatinių sistema	Koordinatės X/Y	Planšetės nomenklatūra
Sistema, kurioje vykdyti matavimai	X=6155327 Y=364771	32-51
Valstybinė LKS-1994	X=6155327 Y=364771	32-51

Žiniaraštį sudarė	A. Gilvickis; 2M-M-1406 (parašas) (vardas ir pavardė, pažymėjimo Nr.)	2015-12-21 (data)
-------------------	--	----------------------

Duomenys apie žemės naudojimo apribojimus

Eil. Nr.	Kodas	Apribojimai	Žemės plotas, m ²
1	2	3	4
1	26	Miško naudojimo apribojimai	115887

SERVITUTAS

Eil. Nr.	Kodas	Servituto rūšis	Plotas m ²
-	-	Nėra	-
-	-	-	-
-	-	-	-

Ištrauka iš Lietuvos Administracinių teisių pažeidimų kodekso:

47 straipsnis. Pastovių žemėnaudos ribojimų sunaikinimas arba gadinimas - užtraukia baudą nuo septynių dešimt dviejų iki vieno šimto keturių dešimt keturių eurų



184



VALSTYBĖS ĮMONĖ REGISTRŲ CENTRAS
Vinco Kudirkos g. 18-3, 03105 Vilnius, tel. (8 5) 2688 262, faks. (8 5) 2688 311, el.p. info@registrucentras.lt

NEKILNOJAMOJO TURTO REGISTRO CENTRINIO DUOMENŲ BANKO IŠRAŠAS

2016-09-27 09:54:02

1. Nekilnojamojo turto registre įregistruotas turtas:

Registro Nr.: 44/2078964
Registro tipas: Žemės sklypas
Sudarymo data: 2016-09-16
Šilalės r. sav., Kvėdarnos sen., Nasvytalių k.
Registro tvarkytojas: Valstybės įmonės Registrų centro Tauragės filialas

2. Nekilnojamieji daiktai:

2.1.

Žemės sklypas
Šilalės r. sav., Kvėdarnos sen., Nasvytalių k.

Unikalus daikto numeris: 4400-4332-5577

Žemės sklypo kadastro numeris ir kadastro

vietovės pavadinimas: 8747/0006:422 Pajūralio k.v.

Daikto pagrindinė naudojimo paskirtis: Miškų ūkio

Žemės sklypo naudojimo būdas: Ūkinį miškų sklypą

Žemės sklypo plotas: 0.2074 ha

Miško žemės plotas: 0.2074 ha

Matavimų tipas: Žemės sklypas suformuotas atliekant kadastrinius matavimus

Indeksuota žemės sklypo vertė: 414 Eur

Indeksuota miško vertė: 414 Eur

Indeksuota miško medynų vertė: 379 Eur

Žemės sklypo vertė: 101 Eur

Sklypo vertė be miško žemės ir medynų: 0 Eur

Miško žemės ir medynų vertė: 101 Eur

Miško medynų vertė: 79 Eur

Vidutinė rinkos vertė: 424 Eur

Vidutinės rinkos vertės nustatymo data: 2016-02-02

Vidutinės rinkos vertės nustatymo būdas: Masinis vertinimas

Kadastro duomenų nustatymo data: 2015-12-28

3. Daikto priklausiniai iš kito registro: įrašų nėra

4. Nuosavybė:

4.1.

Nuosavybės teisė

Savininkas: LIETUVOS RESPUBLIKA, a.k. 111105555

Daiktas: žemės sklypas Nr. 4400-4332-5577, aprašytas p. 2.1.

Įregistravimo pagrindas: 2016-09-07 Nacionalinės žemės tarnybos teritorinio skyriaus vedėjo sprendimas Nr. 33SK-843-(14.33.110.)

Įrašas galioja: Nuo 2016-09-27

5. Valstybės ir savivaldybių žemės patikėjimo teisė:

5.1.

Valstybinės žemės patikėjimo teisė

Patikėtinis: Nacionalinė žemės tarnyba prie Žemės ūkio ministerijos, a.k. 188704927

Daiktas: žemės sklypas Nr. 4400-4332-5577, aprašytas p. 2.1.

Įregistravimo pagrindas: 2016-09-07 Nacionalinės žemės tarnybos teritorinio skyriaus vedėjo sprendimas Nr. 33SK-843-(14.33.110.)

Įrašas galioja: Nuo 2016-09-27

6. Kitos daiktinės teisės: įrašų nėra

7. Juridiniai faktai: įrašų nėra

8. Žymos: įrašų nėra

9. Specialiosios žemės ir miško naudojimo sąlygos:

XXIX. Paviršinio vandens telkinų pakrantės apsaugos



Personalo inspektorė
Gaija Stončiūtė

9.1.

juostos

Daiktas: žemės sklypas Nr. 4400-4332-5577, aprašytas p. 2.1.
[registravimo pagrindas: 2016-09-07 Nacionalinės žemės tarnybos teritorinio skyriaus
vedėjo sprendimas Nr. 33SK-843-(14.33.110.)
Plotas: 0.1497 ha
[rašas galioja: Nuo 2016-09-27

9.2.

XXIX. Paviršinio vandens telkinių apsaugos zonos

Daiktas: žemės sklypas Nr. 4400-4332-5577, aprašytas p. 2.1.
[registravimo pagrindas: 2016-09-07 Nacionalinės žemės tarnybos teritorinio skyriaus
vedėjo sprendimas Nr. 33SK-843-(14.33.110.)
Plotas: 0.2074 ha
[rašas galioja: Nuo 2016-09-27

9.3.

XXVI. Miško naudojimo apribojimai

Daiktas: žemės sklypas Nr. 4400-4332-5577, aprašytas p. 2.1.
[registravimo pagrindas: 2016-09-07 Nacionalinės žemės tarnybos teritorinio skyriaus
vedėjo sprendimas Nr. 33SK-843-(14.33.110.)
Plotas: 0.2074 ha
[rašas galioja: Nuo 2016-09-27

10. Daikto registravimas ir kadastro žymos:

10.1.

Kadastrinius matavimus atliko (kadastro žyma)

ARVYDAS GILVICKIS, gim. 1974-10-25

Daiktas: žemės sklypas Nr. 4400-4332-5577, aprašytas p. 2.1.
[registravimo pagrindas: 2011-06-16 Kvalifikacijos pažymėjimas Nr. 2M-M-1406
2015-12-28 Nekilnojamojo daikto kadastro duomenų byla
[rašas galioja: Nuo 2016-09-27

10.2.

Suformuotas naujas (daikto registravimas)

Daiktas: žemės sklypas Nr. 4400-4332-5577, aprašytas p. 2.1.
[registravimo pagrindas: 2016-09-07 Nacionalinės žemės tarnybos teritorinio skyriaus
vedėjo sprendimas Nr. 33SK-843-(14.33.110.)
[rašas galioja: Nuo 2016-09-27

11. Registro pastabos ir nuorodos: įrašų nėra

12. Kita informacija: įrašų nėra

13. Informacija apie duomenų sandoriui tikslinimą: įrašų nėra

2016-09-27 09:54:02

Dokumentą atspausdino
Skyriaus vedėjas

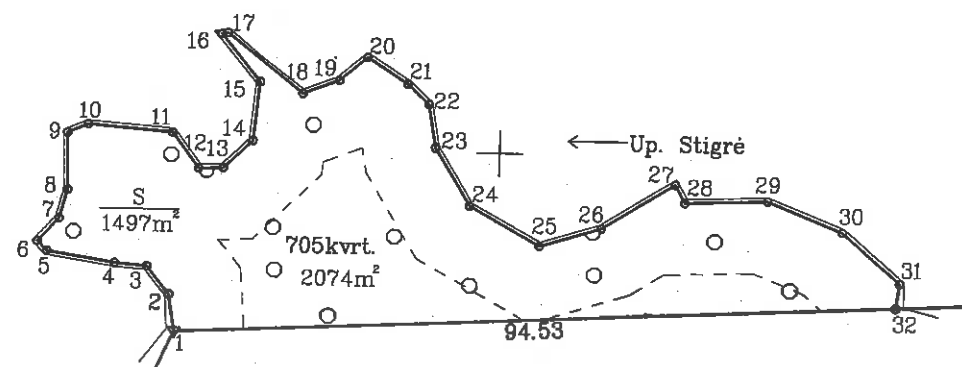


MODESTAS
ŠLEPAVIČIUS



ŽEMĖS SKLYPO PLANAS M 1:1000

Sklypo plotas 2074m²



Linijų anotacijų lentelė		15-16	8.14
Gretimybė	Atstumas	16-17	0.81
1-1	0.00	17-18	12.71
1-2	4.89	18-19	5.06
2-3	4.71	19-20	4.88
3-4	4.21	20-21	6.35
4-5	9.06	21-22	3.91
5-6	1.83	22-23	5.83
6-7	4.15	23-24	8.98
7-8	3.98	24-25	10.68
8-9	7.56	25-26	8.42
9-10	2.94	26-27	11.24
10-11	11.10	27-28	2.70
11-12	5.86	28-29	10.87
12-13	3.14	29-30	10.64
13-14	5.28	30-31	10.15
14-15	7.86	31-32	3.30



Kopija tikra
Personalo inspektore
Gaiva Stončiūtė

6153900.00
366500.00

Kadastro	vietovė	Pajūralio	blokas	sklypas
Žemės sklypo kadastro Nr.	8	7	4	7

Gatvė, namo Nr.	1468-47
Kaimas (miestelis)	Nasvytalių
Seniūnija	Kvėdarnos
Miestas (rajonas)	Šilalės
Apskritis	Tauragės

Gretimybė	Gretimio žemės sklypo kadastro Nr.	Pastabos
1-32		Up. Stigrė
32-1	874700060335	

ŽEMĖS SKLYPO RIBOS
PAŽYMĖTOS KADASTRO ŽEMĖLAPYJE
2016-08-16
VĮ Registrų centre, Tauragės filialas
GIS grupės vedėja (pareigos) Romė Jankauskienė (parašas) (vardas, pavardė)

Su paženklinimais vietovėje žemės sklypo ribomis, aprašytomis 2015 m. gruodžio mėn. 16 d. žemės sklypo paženklinimo-parodymo akte, ir nustatyta plotu sutinku žemės savininkas (naudotojas):

... VĮ "Rietavo miškų urėdija" Vyriausiasis miškininkas Vydrūnas Mažeika (parašas) (vardas, pavardė)

Nacionalinės žemės tarnybos prie Žemės ūkio ministerijos Šilalės skyrius

Patikrino: ...
Suderino: ...vedėjas... Romualdas Bukauskas (parašas) (vardas, pavardė)



GEOGAMA

UAB "GEOGAMA", į/k 302798906, Universiteto 8A, Akademijos mstl., Kauno r.

Pareigos	Parašas	Vardas, pavardė	Data
Direktorius		Arvydas Gilvickis	2015-12-23
Matininkas		Arvydas Gilvickis	2015-12-23
Asistentas		Povilas Ringaila	2015-12-23

A.V.

ŽEMĖS SKLYPO PLANAS M 1:1000

Sklypo plotas 2074m²

Žemės sklypo kadastro Nr. 8 7 4 7 0 0 0 6

KOORDINACIJŲ ŽINIARAŠTIS

Koordinacijų sistema LKS-94							
Taško Nr.	Kodas	X	Y	Taško Nr.	Kodas	X	Y
1	R	6153975.72	366357.98				
2	R	6153980.54	366357.17				
3	R	6153984.21	366354.21				
4	R	6153984.60	366350.01				
5	R	6153986.05	366341.07				
6	R	6153987.35	366339.78				
7	R	6153990.40	366342.59				
8	R	6153994.25	366343.58				
9	R	6154001.81	366343.36				
10	R	6154002.96	366346.07				
11	R	6154002.04	366357.14				
12	R	6153997.34	366360.68				
13	R	6153997.43	366363.82				
14	R	6154001.12	366367.59				
15	R	6154008.95	366368.35				
16	R	6154015.24	366363.19				
17	R	6154015.37	366363.99				
18	R	6154007.49	366373.97				
19	R	6154009.31	366378.68				
20	R	6154012.46	366382.39				
21	R	6154008.99	366387.71				
22	R	6154006.33	366390.58				
23	R	6154000.58	366391.57				
24	R	6153992.92	366396.21				
25	R	6153987.74	366405.55				
26	R	6153990.17	366413.62				
27	R	6153996.15	366423.14				
28	R	6153993.79	366424.46				
29	R	6153994.18	366435.32				
30	R	6153990.20	366445.19				
31	R	6153983.54	366452.84				
32	R	6153980.27	366452.38				
SKLYPO CENTRO KOORDINATĖS							
Koordinacijų sistema		Koordinatės X/Y		Planšetės nomenklatūra			
Sistema, kurioje vykdyti matavimai		X=6153990 Y=366386		33/50			
Valstybinė LKS-1994		X=6153990 Y=366386		33/50			
Žiniaraštį sudarė		Aryvydas Gilvickis, 2M-M-1406		2015-12-23			

Ištrauka iš Lietuvos Administracinių teisų pažeidimų kodekso:

47 straipsnis. Pastovių žemėnaudos riboženklų sunaikinimas arba gadinimas - užtraukia baudą, nuo septynių dešimt iki vieno šimto keturiasdešimt keturių eurų.

Duomenys apie žemės naudojimo apribojimus

Eil. Nr.	Kodas	Apribojimai	Žemės plotas, m ²
1	2	3	4
1	26	Miško naudojimo apribojimai	2074
2	63	Paviršinio vandens telkinių apsaugos zonos	2074
3	64	Paviršinio vandens telkinių pakrantės apsaugos juostos	1497
-	-	-	-

SERVITUTAS

Eil. Nr.	Kodas	Servituto rūšis	Plotas m ²
1	212	Servitutas - teisė ribotai naudotis žemės sklypo dalimi kitais tikslais (visuomenės poreikiams) (tarnaujantis daiktas)	1497
-	-	-	-
-	-	-	-



186



VALSTYBĖS ĮMONĖ REGISTRŲ CENTRAS
Vinco Kudirkos g. 18-3, 03105 Vilnius, tel. (8 5) 2688 262, faks. (8 5) 2688 311, el.p. info@registrucentras.lt

NEKILNOJAMOJO TURTO REGISTRO CENTRINIO DUOMENŲ BANKO IŠRAŠAS

2016-12-22 08:58:11

1. Nekilnojamojo turto registre įregistruotas turtas:

Registro Nr.: 44/2100250

Registro tipas: Žemės sklypas

Sudarymo data: 2016-12-12

Šilalės r. sav., Kvėdarnos sen., Nasvytalių k.

Registro tvarkytojas: Valstybės įmonės Registrų centro Tauragės filialas

2. Nekilnojamieji daiktai:

2.1.

Žemės sklypas

Šilalės r. sav., Kvėdarnos sen., Nasvytalių k.

Unikalus daikto numeris: 4400-4441-0219

Žemės sklypo kadastro numeris ir kadastro

vietovės pavadinimas: 8747/0006:426 Pajūralio k.v.

Daikto pagrindinė naudojimo paskirtis: Miškų ūkio

Žemės sklypo naudojimo būdas: Ūkinių miškų sklypai

Žemės sklypo plotas: 2.8951 ha

Miško žemės plotas: 1.8948 ha

Kitos žemės plotas: 1.0003 ha

Žemės ūkio naudmenų našumo balas: 29.9

Matavimų tipas: Žemės sklypas suformuotas atliekant kadastrinius matavimus

Indeksuota žemės sklypo vertė: 4787 Eur

Indeksuota žemės sklypo vertė be miško: 19 Eur

Indeksuota miško vertė: 4768 Eur

Indeksuota miško medynų vertė: 4416 Eur

Žemės sklypo vertė: 1152 Eur

Sklypo vertė be miško žemės ir medynų: 12 Eur

Miško žemės ir medynų vertė: 1140 Eur

Miško medynų vertė: 920 Eur

Vidutinė rinkos vertė: 5676 Eur

Vidutinės rinkos vertės nustatymo data: 2016-09-28

Vidutinės rinkos vertės nustatymo būdas: Masinis vertinimas

Kadastro duomenų nustatymo data: 2016-09-05

3. Daikto priklausiniai iš kito registro: įrašų nėra

4. Nuosavybė:

4.1.

Nuosavybės teisė

Savininkas: LIETUVOS RESPUBLIKA, a.k. 111105555

Daiktas: žemės sklypas Nr. 4400-4441-0219, aprašytas p. 2.1.

Įregistravimo pagrindas: 2016-12-07 Nacionalinės žemės tarnybos teritorinio skyriaus vedėjo sprendimas Nr. 33SK-1274-(14.33.110.)

Įrašas galioja: Nuo 2016-12-22

5. Valstybės ir savivaldybių žemės patikėjimo teisė:

5.1.

Valstybinės žemės patikėjimo teisė

Patikėtinis: Nacionalinė žemės tarnyba prle Žemės ūkio ministerijos, a.k. 188704927

Daiktas: žemės sklypas Nr. 4400-4441-0219, aprašytas p. 2.1.

Įregistravimo pagrindas: 2016-12-07 Nacionalinės žemės tarnybos teritorinio skyriaus vedėjo sprendimas Nr. 33SK-1274-(14.33.110.)

Įrašas galioja: Nuo 2016-12-22

6. Kitos daiktinės teisės : įrašų nėra

7. Juridiniai faktai: įrašų nėra

8. Žymos: įrašų nėra



kopija tikra

Personalo inspektoriė
Gaija Stončiūtė

9. Specialiosios žemės ir miško naudojimo sąlygos:

- XXIX. Paviršinio vandens telkinių pakrantės apsaugos juostos**
- 9.1. Daiktas: žemės sklypas Nr. 4400-4441-0219, aprašytas p. 2.1.
[registravimo pagrindas: 2016-12-07 Nacionalinės žemės tarnybos teritorinio skyriaus vedėjo sprendimas Nr. 33SK-1274-(14.33.110.)]
Plotas: 0.7446 ha
[rašas galioja: Nuo 2016-12-22]
- XXIX. Paviršinio vandens telkinių apsaugos zonos**
- 9.2. Daiktas: žemės sklypas Nr. 4400-4441-0219, aprašytas p. 2.1.
[registravimo pagrindas: 2016-12-07 Nacionalinės žemės tarnybos teritorinio skyriaus vedėjo sprendimas Nr. 33SK-1274-(14.33.110.)]
Plotas: 2.8951 ha
[rašas galioja: Nuo 2016-12-22]
- XXVI. Miško naudojimo apribojimai**
- 9.3. Daiktas: žemės sklypas Nr. 4400-4441-0219, aprašytas p. 2.1.
[registravimo pagrindas: 2016-12-07 Nacionalinės žemės tarnybos teritorinio skyriaus vedėjo sprendimas Nr. 33SK-1274-(14.33.110.)]
Plotas: 1.8948 ha
[rašas galioja: Nuo 2016-12-22]

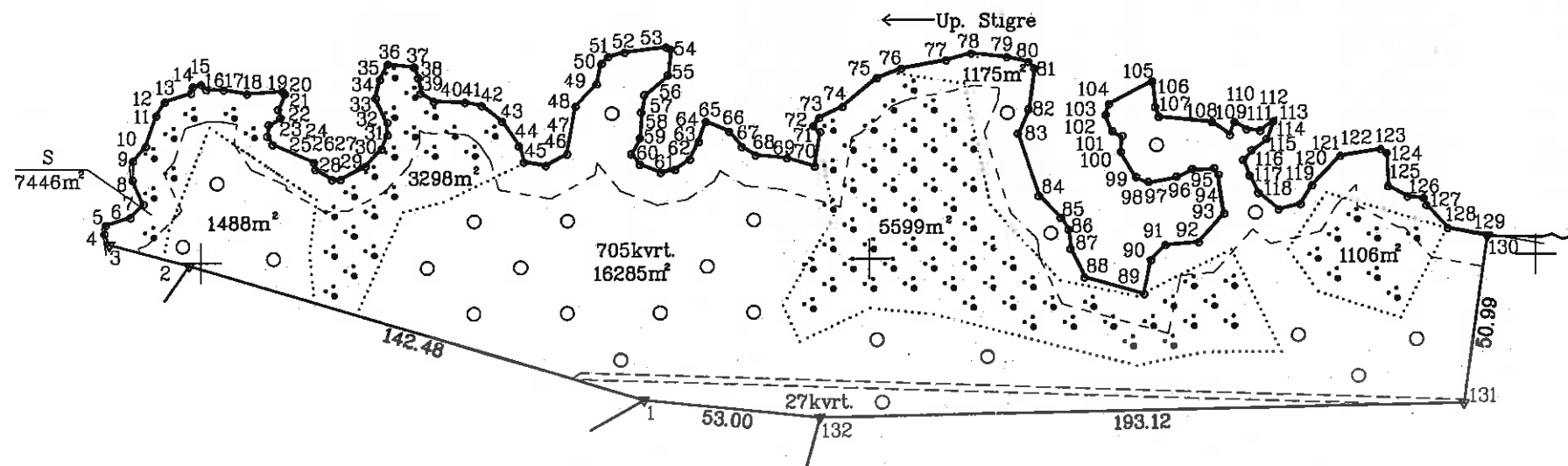
10. Daikto registravimas ir kadastro žymos:

- 10.1. Kadastrinius matavimus atliko (kadastro žyma)
POVILAS RINGAILA
Daiktas: žemės sklypas Nr. 4400-4441-0219, aprašytas p. 2.1.
[registravimo pagrindas: 2016-07-18 Kvalifikacijos pažymėjimas Nr. 2M-M-2443
2016-09-05 Nekilnojamojo daikto kadastro duomenų byla]
[rašas galioja: Nuo 2016-12-22]
- 10.2. Suformuotas naujas (daikto registravimas)
Daiktas: žemės sklypas Nr. 4400-4441-0219, aprašytas p. 2.1.
[registravimo pagrindas: 2016-12-07 Nacionalinės žemės tarnybos teritorinio skyriaus vedėjo sprendimas Nr. 33SK-1274-(14.33.110.)]
[rašas galioja: Nuo 2016-12-22]

11. Registro pastabos ir nuorodos: įrašų nėra**12. Kita informacija:** įrašų nėra**13. Informacija apie duomenų sandoriui tikslinimą:** įrašų nėra

2016-12-22 08:58:11

Dokumentą atspausdino
Skyriaus vedėjasMODESTAS
ŠLEPAVIČIUSKopija tikra
Personalo inspektoriė
Gaiva Stončiūtė

ŽEMĖS SKLYPO PLANAS M 1:2000
Sklypo plotas 28951m²

Linijų anotacijų lentelė	20-21	5.15	42-43	7.88	64-65	6.41	86-87	5.89	108-109	6.66
Gretimybė Atstumas	21-22	2.53	43-44	8.96	65-66	7.65	87-88	9.66	109-110	4.11
2-3	22-23	4.08	44-45	5.06	66-67	6.08	88-89	18.62	110-111	4.23
3-4	23-24	3.48	45-46	6.62	67-68	4.79	89-90	10.46	111-112	4.03
4-5	24-25	3.08	46-47	7.26	68-69	9.55	90-91	6.23	112-113	4.71
5-6	25-26	13.45	47-48	14.72	69-70	8.61	91-92	9.91	113-114	5.69
6-7	26-27	2.24	48-49	9.33	70-71	10.54	92-93	11.47	114-115	5.51
7-8	27-28	5.90	49-50	6.30	71-72	2.78	93-94	11.94	115-116	3.86
8-9	28-29	2.50	50-51	2.93	72-73	2.96	94-95	2.37	116-117	5.11
9-10	29-30	8.40	51-52	5.00	73-74	7.80	95-96	6.54	117-118	5.95
10-11	30-31	7.22	52-53	12.54	74-75	13.20	96-97	5.09	118-119	7.83
11-12	31-32	4.54	53-54	1.54	75-76	7.90	97-98	8.51	119-120	6.74
12-13	32-33	3.76	54-55	7.85	76-77	13.59	98-99	3.92	120-121	6.61
13-14	33-34	8.28	55-56	9.22	77-78	7.93	99-100	8.98	121-122	12.30
14-15	34-35	5.81	56-57	5.41	78-79	10.87	100-101	4.89	122-123	12.32
15-16	35-36	5.18	57-58	7.78	79-80	6.53	101-102	3.29	123-124	2.14
16-17	36-37	7.91	58-59	5.47	80-81	2.67	102-103	5.35	124-125	10.12
17-18	37-38	3.54	59-60	4.16	81-82	12.56	103-104	3.48	125-126	6.70
18-19	38-39	4.66	60-61	6.72	82-83	7.96	104-105	14.62	126-127	4.89
19-20	39-40	4.71	61-62	4.33	83-84	19.97	105-106	7.79	127-128	2.29
	40-41	9.34	62-63	5.43	84-85	9.47	106-107	3.22	128-129	9.59
	41-42	5.16	63-64	6.00	85-86	4.21	107-108	15.66	129-130	12.07

Kadastro	vietovė	Pajūralio	blokas	sklypas
Žemės sklypo kadastro Nr.	8	7	4	7 0 0 0 6

Galvė, namo Nr.	1468-46
Kaimas (miestelis)	Nasvytalių
Seniūnija	Kvedarnos
Miestas (rajonas)	Šilalės
Apskritis	Tauragės

Gretimybė	Gretimio žemės sklypo kadastro Nr.	Pastabos
1-2	874700060332	
2-3		Valstybinė žemė
3-130		Up. Stigrė
130-132	874700060335	
132-1	874700060043	

ŽEMĖS SKLYPO RIBOS
PAŽYMĖTOS KADASTRO ŽEMĖLAPYJE2016-12-12
Vl. Registrų centro Tauragės filialas

Vyresnioji kadastro specialistė (parašas) Regina Būrienė (vardas, pavardė)

Su paženklinimais vietovėje žemės sklypo ribomis, aprašytomis 2015 m. gruodžio mėn. 16 d. žemės sklypo paženklinimo-parodymo akte, ir nustatytu plotu sutinku:

Žemės savininkas (naudotojas): Vyriausiasis miškininkas

Vl. Rietavo miškų ūkis (parašas) Vytautas Mažeika (data) 2016-11-12

Nacionalinės žemės tarnybos prie Žemės ūkio ministerijos Šilalės skyrius

Patikrino: ...vedėjas... 2016-12-06
Suderino: (parašas) (vardas, pavardė) (data)

GEOGAMA

UAB "GEOGAMA", i/k 302798906, Universiteto 8A, Akademijos mstl., Kauno r.

Pareigos	Parašas	Vardas, pavardė	Data
Direktorius		Povilas Ringaila	2016-09-05
Matininkas		Povilas Ringaila	2016-09-05

ŽEMĖS SKLYPO PLANAS M 1:2000

Žemės sklypo kadastro Nr. 8 7 4 7 0 0 0 6

Sklypo plotas 28951m²

KOORDINACIJŲ ŽINIARAŠTIS

Koordinacijų sistema LKS-94

Taško Nr.	Kodas	X	Y	Taško Nr.	Kodas	X	Y	Taško Nr.	Kodas	X	Y	Taško Nr.	Kodas	X	Y
1	R	6153957.61	365932.74	34	R	6154049.60	365851.97	67	R	6154034.07	365961.90	100	R	6154031.84	366075.45
2	R	6153999.18	365796.46	35	R	6154055.27	365853.23	68	R	6154031.58	365965.99	101	R	6154036.72	366075.84
3	R	6154005.76	365772.31	36	R	6154059.88	365855.60	69	R	6154030.65	365975.49	102	R	6154038.17	366072.88
4	R	6154009.03	365770.84	37	R	6154058.94	365863.45	70	R	6154028.09	365983.71	103	R	6154043.11	366070.83
5	R	6154011.61	365771.26	38	R	6154055.62	365864.68	71	R	6154038.50	365985.37	104	R	6154046.43	366071.89
6	R	6154013.88	365778.60	39	R	6154051.02	365865.41	72	R	6154040.38	365983.32	105	R	6154053.17	366084.87
7	R	6154017.91	365782.71	40	R	6154048.48	365869.38	73	R	6154042.78	365985.04	106	R	6154045.43	366085.72
8	R	6154025.20	365779.28	41	R	6154048.14	365878.71	74	R	6154046.22	365992.05	107	R	6154042.40	366086.79
9	R	6154030.93	365779.34	42	R	6154047.06	365883.75	75	R	6154054.75	366002.12	108	R	6154040.70	366102.56
10	R	6154035.40	365783.32	43	R	6154042.22	365889.97	76	R	6154057.61	366009.49	109	R	6154036.74	366107.92
11	R	6154044.63	365786.39	44	R	6154034.78	365894.96	77	R	6154060.09	366022.85	110	R	6154040.61	366109.32
12	R	6154048.85	365789.02	45	R	6154029.93	365896.41	78	R	6154062.10	366030.52	111	R	6154038.43	366112.95
13	R	6154051.41	365796.78	46	R	6154028.77	365902.92	79	R	6154060.84	366041.32	112	R	6154037.98	366116.96
14	R	6154053.41	365797.38	47	R	6154032.24	365909.32	80	R	6154059.41	366047.69	113	R	6154040.73	366120.78
15	R	6154054.03	365799.85	48	R	6154046.73	365911.87	81	R	6154057.39	366049.44	114	R	6154035.40	366118.79
16	R	6154052.49	365801.38	49	R	6154053.49	365918.31	82	R	6154044.95	366047.78	115	R	6154032.04	366114.43
17	R	6154052.38	365806.51	50	R	6154059.63	365919.76	83	R	6154037.65	366044.60	116	R	6154029.14	366111.87
18	R	6154051.18	365813.49	51	R	6154061.77	365921.75	84	R	6154018.68	366050.85	117	R	6154024.39	366113.76
19	R	6154051.84	365824.21	52	R	6154063.03	365926.58	85	R	6154011.94	366057.50	118	R	6154019.08	366116.45
20	R	6154051.09	365824.76	53	R	6154064.57	365939.03	86	R	6154008.37	366059.73	119	R	6154014.09	366122.48
21	R	6154046.32	365822.83	54	R	6154063.87	365940.41	87	R	6154002.51	366060.35	120	R	6154015.62	366129.05
22	R	6154043.89	365823.53	55	R	6154058.06	365939.60	88	R	6153993.82	366064.58	121	R	6154021.25	366132.52
23	R	6154041.75	365820.05	56	R	6154050.10	365932.57	89	R	6153988.67	366082.48	122	R	6154030.08	366141.07
24	R	6154038.30	365819.59	57	R	6154044.78	365931.64	90	R	6153998.94	366084.47	123	R	6154032.04	366153.24
25	R	6154035.73	365821.28	58	R	6154037.01	365931.26	91	R	6154003.45	366088.76	124	R	6154030.92	366155.06
26	R	6154030.28	365833.58	59	R	6154032.20	365928.65	92	R	6154004.29	366098.63	125	R	6154020.81	366155.55
27	R	6154028.09	365834.02	60	R	6154028.99	365931.30	93	R	6154012.90	366106.22	126	R	6154017.64	366161.45
28	R	6154025.02	365839.06	61	R	6154026.52	365937.54	94	R	6154024.71	366104.52	127	R	6154017.16	366166.32
29	R	6154025.02	365841.56	62	R	6154027.33	365941.80	95	R	6154026.68	366103.20	128	R	6154015.03	366167.15
30	R	6154028.94	365849.00	63	R	6154030.40	365946.27	96	R	6154026.51	366096.67	129	R	6154007.96	366173.63
31	R	6154034.25	365853.89	64	R	6154035.79	365948.92	97	R	6154024.25	366092.11	130	R	6154005.57	366185.46
32	R	6154038.42	365855.69	65	R	6154041.83	365951.05	98	R	6154022.67	366083.74	131	R	6153955.06	366178.53
33	R	6154042.18	365855.63	66	R	6154038.79	365958.07	99	R	6154024.18	366080.13	132	R	6153952.02	365985.44

SKLYPO CENTRO KOORDINATĖS

Koordinacijų sistema	Koordinatės X/Y	Planšetės nomenklatūra
Sistema, kurioje vykdyti matavimai	X=6153994 Y=365975	33/50
Valstybinė LKS-1994	X=6153994 Y=365975	33/50
Žiniaraštį sudarė	Povilas Ringaila; 2M-M-2443 (vardas ir pavardė, pažymėjimo Nr.)	2016-09-05 (data)

Ištrauka iš Lietuvos Administracinių teisų pažeidimų kodekso.
-- nuo septyniolikos iki vieno šimto keturiasdešimt keturių eurų
47 straipsnis. Pastatų žemėnaudos ribojimų sunaikinimas arba gadinimas - užtraukia baudą

Duomenys apie žemės naudojimo apribojimus

Eil. Nr.	Kodas	Apribojimai	Žemės plotas, m ²
1	2	3	4
1	26	Miško naudojimo apribojimai	18948
2	63	Paviršinio vandens telkinių apsaugos zonos	28951
3	64	Paviršinio vandens telkinių pakrantės apsaugos juostos	7446
-	-	-	-

SERVITUTAS

Eil. Nr.	Kodas	Servituto rūšis	Plotas m ²
1	212	Servitutas - teisė ribotai naudotis žemės sklypo dalimi kitais tikslais (visuomenės poreikiams) (tarnaujantis daiktas)	7446
-	-	-	-
-	-	-	-



188



VALSTYBĖS ĮMONĖ REGISTRŲ CENTRAS
Vincio Kudirkos g. 18-3, 03105 Vilnius, tel. (8 5) 2688 262, faks. (8 5) 2688 311, el.p. info@registrucentras.lt

NEKILNOJAMOJO TURTO REGISTRO CENTRINIO DUOMENŲ BANKO IŠRAŠAS

2016-12-22 10:25:33

1. Nekilnojamojo turto registre įregistruotas turtas:

Registro Nr.: 44/2100251
Registro tipas: Žemės sklypas
Sudarymo data: 2016-12-12
Šilalės r. sav., Kvėdarnos sen., Nasvytalių k.
Registro tvarkytojas: Valstybės įmonės Registrų centro Tauragės filialas

2. Nekilnojamieji daiktai:

2.1. Žemės sklypas
Šilalės r. sav., Kvėdarnos sen., Nasvytalių k.

Unikalus daikto numeris: 4400-4441-0262

Žemės sklypo kadastro numeris ir kadastro

vietovės pavadinimas: 8747/0006:427 Pajūralio k.v.

Daikto pagrindinė naudojimo paskirtis: Miškų ūkio

Žemės sklypo naudojimo būdas: Ūkinių miškų sklypai

Žemės sklypo plotas: 0.2329 ha

Miško žemės plotas: 0.2329 ha

Žemės ūkio naudmenų našumo balas: 29.9

Matavimų tipas: Žemės sklypas suformuotas atliekant kadastrinius matavimus

Indeksuota žemės sklypo vertė: 317 Eur

Indeksuota miško vertė: 317 Eur

Indeksuota miško medynų vertė: 269 Eur

Žemės sklypo vertė: 86 Eur

Miško žemės ir medynų vertė: 86 Eur

Miško medynų vertė: 56 Eur

Vidutinė rinkos vertė: 319 Eur

Vidutinės rinkos vertės nustatymo data: 2016-02-18

Vidutinės rinkos vertės nustatymo būdas: Masinis vertinimas

Kadastro duomenų nustatymo data: 2016-02-15

3. Daikto priklausiniai iš kito registro: įrašų nėra

4. Nuosavybė:

4.1. Nuosavybės teisė
Savininkas: LIETUVOS RESPUBLIKA, a.k. 111105555
Daiktas: žemės sklypas Nr. 4400-4441-0262, aprašytas p. 2.1.
Įregistravimo pagrindas: 2016-12-07 Nacionalinės žemės tarnybos teritorinio skyriaus vedėjo sprendimas Nr. 33SK-1273-(14.33.110.)
Įrašas galioja: Nuo 2016-12-22

5. Valstybės ir savivaldybių žemės patikėjimo teisė:

5.1. Valstybinės žemės patikėjimo teisė
Patikėtinis: Nacionalinė žemės tarnyba prie Žemės ūkio ministerijos, a.k. 188704927
Daiktas: žemės sklypas Nr. 4400-4441-0262, aprašytas p. 2.1.
Įregistravimo pagrindas: 2016-12-07 Nacionalinės žemės tarnybos teritorinio skyriaus vedėjo sprendimas Nr. 33SK-1273-(14.33.110.)
Įrašas galioja: Nuo 2016-12-22

6. Kitos daiktinės teisės: įrašų nėra

7. Juridiniai faktai: įrašų nėra

8. Žymos: įrašų nėra

9. Specialiosios žemės ir miško naudojimo sąlygos:

XXIX. Paviršinio vandens telkinių pakrantės apsaugos



Kopija tikra

Personalo inspektorė
Gailė Stončiūtė

- 9.1. juostos
Daiktas: žemės sklypas Nr. 4400-4441-0262, aprašytas p. 2.1.
[registravimo pagrindas: 2016-12-07 Nacionalinės žemės tarnybos teritorinio skyriaus vedėjo sprendimas Nr. 33SK-1273-(14.33.110.)
Plotas: 0.0493 ha
[rašas galioja: Nuo 2016-12-22
- 9.2. XXIX. Paviršinio vandens telkinių apsaugos zonos
Daiktas: žemės sklypas Nr. 4400-4441-0262, aprašytas p. 2.1.
[registravimo pagrindas: 2016-12-07 Nacionalinės žemės tarnybos teritorinio skyriaus vedėjo sprendimas Nr. 33SK-1273-(14.33.110.)
Plotas: 0.2329 ha
[rašas galioja: Nuo 2016-12-22
- 9.3. XXVI. Miško naudojimo apribojimai
Daiktas: žemės sklypas Nr. 4400-4441-0262, aprašytas p. 2.1.
[registravimo pagrindas: 2016-12-07 Nacionalinės žemės tarnybos teritorinio skyriaus vedėjo sprendimas Nr. 33SK-1273-(14.33.110.)
Plotas: 0.2329 ha
[rašas galioja: Nuo 2016-12-22

10. Daikto registravimas ir kadastro žymos:

- 10.1. Kadastrinius matavimus atliko (kadastro žyma)
ARVYDAS GILVICKIS
Daiktas: žemės sklypas Nr. 4400-4441-0262, aprašytas p. 2.1.
[registravimo pagrindas: 2011-06-16 Kvalifikacijos pažymėjimas Nr. 2M-M-1406
2016-02-15 Nekilnojamojo daikto kadastro duomenų byla
[rašas galioja: Nuo 2016-12-22
- 10.2. Suformuotas naujas (daikto registravimas)
Daiktas: žemės sklypas Nr. 4400-4441-0262, aprašytas p. 2.1.
[registravimo pagrindas: 2016-12-07 Nacionalinės žemės tarnybos teritorinio skyriaus vedėjo sprendimas Nr. 33SK-1273-(14.33.110.)
[rašas galioja: Nuo 2016-12-22

11. Registro pastabos ir nuorodos: įrašų nėra**12. Kita informacija:** įrašų nėra**13. Informacija apie duomenų sandoriui tikslinimą:** įrašų nėra

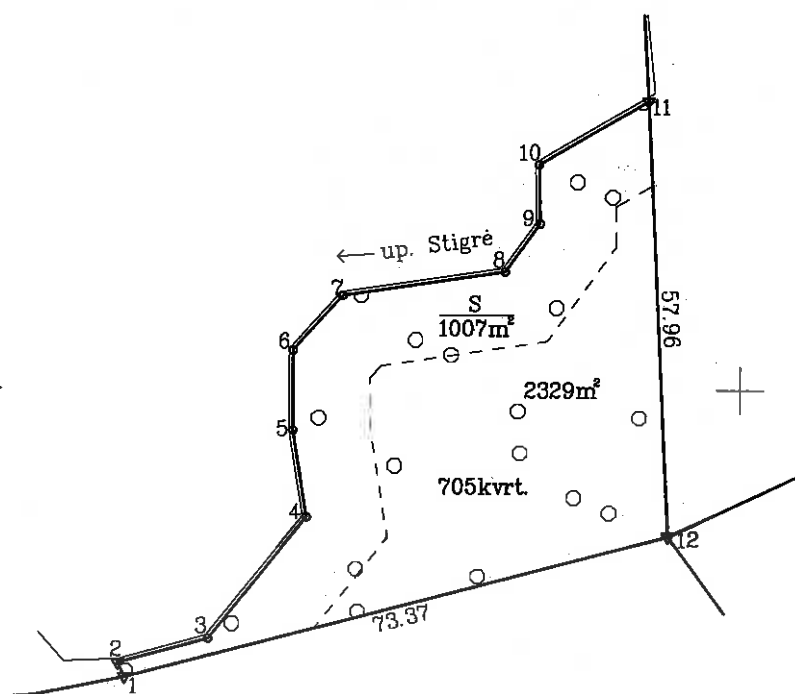
2016-12-22 10:25:33

Dokumentą atspausdino
Skyriaus vedėjasMODESTAS
ŠLEPAVIČIUSKopija tikra
Personalo inspektoriaus
Gaija Stončiūtė



ŽEMĖS SKLYPO PLANAS M 1:1000

Sklypo plotas 2329m²



Linijų anotacijų lentelė	
Gretimybė	Atstumas
1-2	2.07
2-3	12.21
3-4	20.51
4-5	11.66
5-6	10.64
6-7	9.67
7-8	21.46
8-9	7.85
9-10	7.85
10-11	16.57



Kopija tikra
Personalo inspektore
Gaiva Stončiūtė

6153700.00
365400.00

Kadastro.	vietovė	Pajūralio				blokas				sklypas
Žemės sklypo kadastro Nr.		8	7	4	7	0	0	0	6	427

Gatvė, namo Nr.	1468-30
Kaimas (miestelis)	Nasvyčiai
Seniūnija	Kvedarnos
Miestas (rajonas)	Šilalės
Apskritis	Tauragės

Gretimybė	Gretimio žemės sklypo kadastro Nr.	Pastabos
1-2		Valstybinė žemė
2-11		Up. Stigrė
11-12	874700060384	
12-1	874700060335	

ŽEMĖS SKLYPO RIBOS PAŽYMĖTOS KADASTRO ŽEMĖLAPYJE

2016 12 12
VI Registrų centro Tauragės filialas

Vyresnioji kadastro specialistė (pareigos) Regina Būrienė (parašas) (vardas, pavardė)

Su paženklinimais vietovėje žemės sklypo ribomis, atliktais 2015 m. gruodžio mėn. 15 d. žemės sklypo paženklinimo darbu, ir nustatytu plotu sutinku: Žemės savininkas (naudotojas):

VI "Rietavo miškų urėdija" (vardas, pavardė) Vyriausiasis miškininkas (parašas) (vardas, pavardė) Žydrūnas Mažeika (data) 2016 05 16

Nacionalinės žemės tarnybos prie Žemės ūkio ministerijos Šilalės skyrius

Patikrino: Suderino: vedėjas (pareigos) (parašas) (vardas, pavardė) (data) 2016-12-06

GEOGAMA

UAB "GEOGAMA", į/k 302798906, Universiteto 8A, Akademijos mstl., Kauno r.

Pareigos	Parašas	Vardas, pavardė	Data
Direktorius		Arvydas Gilvickis	2016-02-15
Matininkas		Arvydas Gilvickis	2016-02-15
Asistentas		Povilas Ringaila	2016-02-15

A.V.

ŽEMĖS SKLYPO PLANAS M 1:1000

Sklypo plotas 2329m²

Žemės sklypo kadastro Nr. 87470006

KOORDINACIŲ ŽINIARAŠTIS

Koordinacių sistema LKS-94							
Taško Nr.	Kodas	X	Y	Taško Nr.	Kodas	X	Y
1	R	6153761.77	365219.82				
2	R	6153763.64	365218.94				
3	R	6153766.90	365230.71				
4	R	6153783.03	365243.38				
5	R	6153794.53	365241.47				
6	R	6153805.18	365241.35				
7	R	6153812.46	365247.71				
8	R	6153815.67	365268.93				
9	R	6153822.07	365273.47				
10	R	6153829.92	365273.24				
11	R	6153838.35	365287.51				
12	R	6153780.48	365290.77				
SKLYPO CENTRO KOORDINATĖS							
Koordinacių sistema		Koordinatės X/Y		Planšetės nomenklatūra			
Sistema, kurioje vykdyti matavimai		X=6153798 Y=365265		33/50			
Valstybinė LKS-1994		X=6153798 Y=365265		33/50			
Žiniaraštį sudarė		Arvydas Gilvickis; 2M-M-1406		2016-02-15			

Ištrauka iš Lietuvos Administracinių teisių pažeidimų kodekso:
47 straipsnis. Pastovių žemėnaudos riboženklų sunaikinimas arba gadinimas - užtraukia baudą nuo septyniadesimt dviejų iki vieno šimto keturiasdesimt keturių eurų

Duomenys apie žemės naudojimo apribojimus

Eil. Nr.	Kodas	Apribojimai	Žemės plotas, m ²
1	2	3	4
1	26	Miško naudojimo apribojimai	2329
2	63	Paviršinio vandens telkinių apsaugos zonos	2329
3	64	Paviršinio vandens telkinių pakrantės apsaugos juostos	493
-	-	-	-

SERVITUTAS

Eil. Nr.	Kodas	Servituto rūšis	Plotas m ²
1	212	Servitutas - teisė ribotai naudotis žemės sklypo dalimi kitais tikslais (visuomenės poreikiams) (tarnaujantis daiktas)	1007
-	-	-	-
-	-	-	-



Kopija tikra
Personalo inspektore
Gaiva Stončintė



VALSTYBĖS ĮMONĖ REGISTRŲ CENTRAS
Vincio Kudirkos g. 18-3, 03105 Vilnius, tel. (8 5) 2688 262, faks. (8 5) 2688 311, el.p. info@registrucentras.lt

NEKILNOJAMOJO TURTO REGISTRO CENTRINIO DUOMENŲ BANKO IŠRAŠAS

2016-12-21 14:10:38

1. Nekilnojamojo turto registre įregistruotas turtas:

Registro Nr.: 44/2100353

Registro tipas: Žemės sklypas

Sudarymo data: 2016-12-12

Šilalės r. sav., Kvėdarnos sen., Nasvytalių k.

Registro tvarkytojas: Valstybės įmonės Registrų centro Tauragės filialas

2. Nekilnojamieji daiktai:

2.1.

Žemės sklypas

Šilalės r. sav., Kvėdarnos sen., Nasvytalių k.

Unikalus daikto numeris: 4400-4441-0119

Žemės sklypo kadastro numeris ir kadastro

vietovės pavadinimas: 8747/0006:428 Pajūralio k.v.

Daikto pagrindinė naudojimo paskirtis: Miškų ūkio

Žemės sklypo naudojimo būdas: Ūkinių miškų sklypai

Žemės sklypo plotas: 1.4979 ha

Miško žemės plotas: 1.4243 ha

Vandens telkinių plotas: 0.0736 ha

Matavimų tipas: Žemės sklypas suformuotas atliekant kadastrinius matavimus

Indeksuota žemės sklypo vertė: 2146 Eur

Indeksuota žemės sklypo vertė be miško: 2 Eur

Indeksuota miško vertė: 2144 Eur

Indeksuota miško medynų vertė: 1848 Eur

Žemės sklypo vertė: 571 Eur

Sklypo vertė be miško žemės ir medynų: 1 Eur

Miško žemės ir medynų vertė: 570 Eur

Miško medynų vertė: 385 Eur

Vidutinė rinkos vertė: 2217 Eur

Vidutinės rinkos vertės nustatymo data: 2016-09-28

Vidutinės rinkos vertės nustatymo būdas: Masinis vertinimas

Kadastro duomenų nustatymo data: 2016-09-05

3. Daikto priklausiniai iš kito registro: įrašų nėra

4. Nuosavybė:

4.1.

Nuosavybės teisė

Savininkas: LIETUVOS RESPUBLIKA, a.k. 111105555

Daiktas: žemės sklypas Nr. 4400-4441-0119, aprašytas p. 2.1.

Įregistravimo pagrindas: 2016-12-07 Nacionalinės žemės tarnybos teritorinio skyriaus vedėjo sprendimas Nr. 33SK-1277-(14.33.110.)

Įrašas galioja: Nuo 2016-12-21

5. Valstybės ir savivaldybių žemės patikėjimo teisė:

5.1.

Valstybinės žemės patikėjimo teisė

Patikėtinis: Nacionalinė žemės tarnyba prie Žemės ūkio ministerijos, a.k. 188704927

Daiktas: žemės sklypas Nr. 4400-4441-0119, aprašytas p. 2.1.

Įregistravimo pagrindas: 2016-12-07 Nacionalinės žemės tarnybos teritorinio skyriaus vedėjo sprendimas Nr. 33SK-1277-(14.33.110.)

Įrašas galioja: Nuo 2016-12-21

6. Kitos daiktinės teisės: įrašų nėra

7. Juridiniai faktai: įrašų nėra

8. Žymos: įrašų nėra

Kopija tikra
Personalo inspektoriė
Gaiva Stončiūtė

9. Specialiosios žemės ir miško naudojimo sąlygos:


- 9.1. **XXIX. Paviršinio vandens telkinių pakrantės apsaugos juostos**
Daiktas: žemės sklypas Nr. 4400-4441-0119, aprašytas p. 2.1.
[registravimo pagrindas: 2016-12-07 Nacionalinės žemės tarnybos teritorinio skyriaus vedėjo sprendimas Nr. 33SK-1277-(14.33.110.)]
Plotas: 0.1322 ha
[rašas galioja: Nuo 2016-12-21]
- 9.2. **XXIX. Paviršinio vandens telkinių apsaugos zonos**
Daiktas: žemės sklypas Nr. 4400-4441-0119, aprašytas p. 2.1.
[registravimo pagrindas: 2016-12-07 Nacionalinės žemės tarnybos teritorinio skyriaus vedėjo sprendimas Nr. 33SK-1277-(14.33.110.)]
Plotas: 1.4199 ha
[rašas galioja: Nuo 2016-12-21]
- 9.3. **XXVI. Miško naudojimo apribojimai**
Daiktas: žemės sklypas Nr. 4400-4441-0119, aprašytas p. 2.1.
[registravimo pagrindas: 2016-12-07 Nacionalinės žemės tarnybos teritorinio skyriaus vedėjo sprendimas Nr. 33SK-1277-(14.33.110.)]
Plotas: 1.4243 ha
[rašas galioja: Nuo 2016-12-21]

10. Daikto registravimas ir kadastro žymos:

- 10.1. **Kadastrinius matavimus atliko (kadastro žyma) POVILAS RINGAILA**
Daiktas: žemės sklypas Nr. 4400-4441-0119, aprašytas p. 2.1.
[registravimo pagrindas: 2016-07-18 Kvalifikacijos pažymėjimas Nr. 2M-M-2443
2016-09-05 Nekilnojamojo daikto kadastro duomenų byla]
[rašas galioja: Nuo 2016-12-21]
- 10.2. **Suformuotas naujas (daikto registravimas)**
Daiktas: žemės sklypas Nr. 4400-4441-0119, aprašytas p. 2.1.
[registravimo pagrindas: 2016-12-07 Nacionalinės žemės tarnybos teritorinio skyriaus vedėjo sprendimas Nr. 33SK-1277-(14.33.110.)]
[rašas galioja: Nuo 2016-12-21]

11. Registro pastabos ir nuorodos: įrašų nėra**12. Kita informacija: įrašų nėra****13. Informacija apie duomenų sandoriui tikslinimą: įrašų nėra**

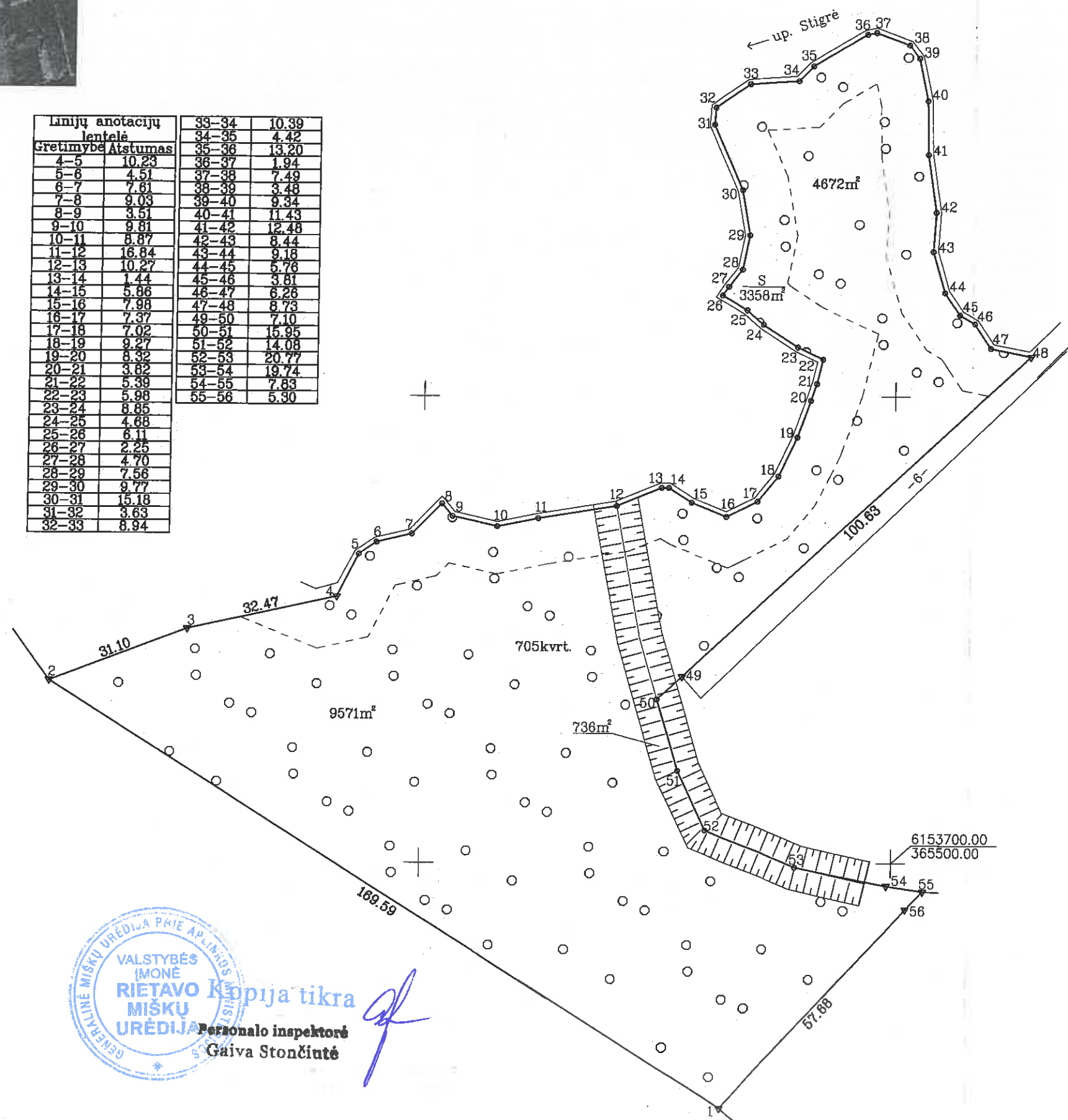
2016-12-21 14:10:38

Dokumentą atspausdino
Skyriaus vedėjasMODESTAS
ŠLEPAVIČIUS

ŽEMĖS SKLYPO PLANAS M 1:1000

Sklypo plotas 14979m²

Linijų anotacijų lentelė			
Gretimybė	Atstumas		
4-5	10.23	33-34	10.39
5-6	4.51	34-35	4.42
6-7	7.61	35-36	13.20
7-8	9.03	36-37	1.94
8-9	3.51	37-38	7.49
9-10	9.81	38-39	3.48
10-11	8.87	39-40	9.34
11-12	16.84	40-41	11.43
12-13	10.27	41-42	12.48
13-14	1.44	42-43	8.44
14-15	5.86	43-44	9.18
15-16	7.98	44-45	5.76
16-17	7.37	45-46	3.81
17-18	7.02	46-47	6.28
18-19	9.27	47-48	8.73
19-20	8.32	48-49	7.10
20-21	3.82	49-50	15.95
21-22	5.39	50-51	14.08
22-23	5.98	51-52	20.77
23-24	8.85	52-53	19.74
24-25	4.68	53-54	7.63
25-26	6.11	54-55	5.30
26-27	2.25		
27-28	4.70		
28-29	7.56		
29-30	9.77		
30-31	15.18		
31-32	3.63		
32-33	8.94		



Kadastro:	vieta:	Pajūralio	blokas	sklypas
Žemės sklypo kadastro Nr.	8	7	4	7
	0	0	0	6
				428

Gatvė, namo Nr.	1468-45
Kaimas (miestelis)	Nasvytalių
Seniūnija	Kvedarnos
Miestas (rajonas)	Šilalės
Apskritis	Tauragės

Gretimybė	Gretimio žemės sklypo kadastro Nr.	Pastabos
1-2	874700060335	
2-4		Valstybinė žemė
4-48		Up. Stigrė
48-49		6m. pl. kelias
49-55		Valstybinė žemė
55-56-1	874700060334	

ŽEMĖS SKLYPO RIBOS PAŽYMĖTOS KADASTRO ŽEMĖLAPYJE

2016 12 12
VĮ Registrų centro Tauragės filialas

Vyresnįjį kadastro specialistą (parašas) Regina Būrienė (vardas, pavardė)

Su paženklinimais vietovėje žemės sklypo ribomis, aprašytomis 2015 m. gruodžio mėn. 15 d. žemės sklypo paženklinimo-parodymo akte, ir nustatytu plotu sutinku: Žemės savininkas (naudotojas):

VĮ "Rietavo miškų urėdija"
(vardas, pavardė) Vyriausiasis miškininkas Žydrūnas Mažeikis

(parašas) (data)

Nacionalinės žemės tarnybos prie Žemės ūkio ministerijos Šilalės skyrius

Patikrino: Suderino: . . . vedėjas . . . Romualdas Bučauskas 2016-12-06
(parašas) (parašas) (vardas, pavardė) (data)


Šilalės skyrius

A.V.

GEOGAMA

UAB "GEOGAMA", i/k 302700008, Universiteto 8A, Akademijos mstl., Kauno r.

Pareigos	Parašas	Vardas, pavardė	Data
Direktorius		Povilas Ringaila	2016-09-05
Matininkas		Povilas Ringaila	2016-09-05



Personalo inspektoriė
Gaiva Stončiūtė

Kopija tikra

ŽEMĖS SKLYPO PLANAS M 1:1000

Sklypo plotas 14979m²

Žemės sklypo kadastro Nr. 8 7 4 7 0 0 0 6

KOORDINACIŲ ŽINIARAŠTIS

Koordinacijų sistema LKS-94							
Taško Nr.	Kodas	X	Y	Taško Nr.	Kodas	X	Y
1	R	6153647.53	365464.19	39	R	6153872.43	365504.25
2	R	6153738.66	365321.17	40	R	6153863.29	365506.18
3	R	6153749.83	365350.20	41	R	6153851.86	365506.39
4	R	6153756.86	365381.90	42	R	6153839.51	365508.23
5	R	6153766.00	365386.50	43	R	6153831.09	365507.66
6	R	6153768.52	365390.24	44	R	6153822.27	365510.20
7	R	6153770.31	365397.64	45	R	6153817.50	365513.43
8	R	6153776.84	365403.87	46	R	6153815.58	365516.72
9	R	6153774.16	365406.13	47	R	6153810.35	365520.16
10	R	6153772.00	365415.70	48	R	6153808.62	365528.72
11	R	6153773.76	365424.39	49	R	6153739.88	365455.23
12	R	6153776.46	365441.01	50	R	6153735.03	365450.04
13	R	6153780.35	365450.52	51	R	6153719.71	365454.48
14	R	6153780.35	365451.95	52	R	6153706.97	365460.47
15	R	6153777.17	365456.88	53	R	6153699.09	365479.69
16	R	6153774.15	365464.26	54	R	6153695.14	365499.03
17	R	6153777.44	365470.86	55	R	6153693.93	365506.77
18	R	6153782.88	365475.30	56	R	6153690.09	365503.12
19	R	6153791.26	365479.27				
20	R	6153799.10	365482.03				
21	R	6153802.71	365483.28				
22	R	6153807.95	365484.54				
23	R	6153810.53	365479.14				
24	R	6153815.38	365471.74				
25	R	6153818.46	365468.22				
26	R	6153821.58	365462.97				
27	R	6153823.45	365464.22				
28	R	6153827.16	365467.10				
29	R	6153834.57	365468.61				
30	R	6153844.18	365466.88				
31	R	6153858.09	365460.81				
32	R	6153861.72	365461.08				
33	R	6153866.90	365468.36				
34	R	6153867.49	365478.74				
35	R	6153870.64	365481.84				
36	R	6153877.40	365493.17				
37	R	6153877.77	365495.08				
38	R	6153875.16	365502.10				

SKLYPO CENTRO KOORDINATĖS

Koordinacijų sistema	Koordinatės X/Y	Pianšetės nomenklatūra
Sistema, kurioje vykdyti matavimai	X=6153757 Y=365449	33/50
Valstybinė LKS-1994	X=6153757 Y=365449	33/50
Žiniaraštį sudarė	Povilas Ringaila; 2M-M-2443 (paraišas) (vardas ir pavardė, pažymėjimo Nr.)	2016-09-05 (data)

Ištrauka iš Lietuvos Administracinių teisų pažeidimų kodekso:

47 straipsnis. Pastovių žemėnaudos riboženkių sunaikinimas arba gadinimas - užtraukia baudą nuo septynioliasdešimt dviejų iki vieno šimto keturiasdešimt keturių eurų

Duomenys apie žemės naudojimo apribojimus

Eil. Nr.	Kodas	Apribojimai	Žemės plotas, m ²
1	2	3	4
1	26	Miško naudojimo apribojimai	14243
2	63	Paviršinio vandens telkinių apsaugos zonos	14199
3	64	Paviršinio vandens telkinių pakrantės apsaugos juostos	1322
-	-	-	-

SERVITUTAS

Eil. Nr.	Kodas	Servituto rūšis	Plotas m ²
1	212	Servitutas - teisė ribotai naudotis žemės sklypo dalimi kitais tikslais (visuomenės poreikiams) (tarnaujantis daiktas)	3558
-	-	-	-
-	-	-	-





VALSTYBĖS ĮMONIŲ REGISTRŲ CENTRAS
Vinco Kudirkos g. 18-3, 03105 Vilnius, tel. (8 5) 2688 262, faks. (8 5) 2688 311, el.p. info@registrucentras.lt

NEKILNOJAMOJO TURTO REGISTRO CENTRINIO DUOMENŲ BANKO IŠRAŠAS

2016-12-22 10:59:56

1. Nekilnojamojo turto registre įregistruotas turtas:

Registro Nr.: 44/2100370

Registro tipas: Žemės sklypas

Sudarymo data: 2016-12-12

Šilalės r. sav., Kvėdarnos sen., Nasvytalių k.

Registro tvarkytojas: Valstybės įmonių Registrų centro Tauragės filialas

2. Nekilnojamieji daiktai:

2.1.

Žemės sklypas

Šilalės r. sav., Kvėdarnos sen., Nasvytalių k.

Unikalus daikto numeris: 4400-4440-7986

Žemės sklypo kadastro numeris ir kadastro

vietovės pavadinimas: 8747/0006:429 Pajūralio k.v.

Daikto pagrindinė naudojimo paskirtis: Miškų ūkio

Žemės sklypo naudojimo būdas: Ūkinių miškų sklypai

Žemės sklypo plotas: 2.7196 ha

Miško žemės plotas: 2.3720 ha

Kitos žemės plotas: 0.3476 ha

Žemės ūkio naudmenų našumo balas: 29.9

Matavimų tipas: Žemės sklypas suformuotas atliekant kadastrinius matavimus

Indeksuota žemės sklypo vertė: 2941 Eur

Indeksuota žemės sklypo vertė be miško: 8 Eur

Indeksuota miško vertė: 2933 Eur

Indeksuota miško medynų vertė: 2438 Eur

Žemės sklypo vertė: 822 Eur

Sklypo vertė be miško žemės ir medynų: 5 Eur

Miško žemės ir medynų vertė: 817 Eur

Miško medynų vertė: 508 Eur

Vidutinė rinkos vertė: 3005 Eur

Vidutinės rinkos vertės nustatymo data: 2016-02-19

Vidutinės rinkos vertės nustatymo būdas: Masinis vertinimas

Kadastro duomenų nustatymo data: 2015-12-28

3. Daikto priklausiniai iš kito registro: įrašų nėra

4. Nuosavybė:

4.1.

Nuosavybės teisė

Savininkas: LIETUVOS RESPUBLIKA, a.k. 111105555

Daiktas: žemės sklypas Nr. 4400-4440-7986, aprašytas p. 2.1.

Įregistravimo pagrindas: 2016-12-07 Nacionalinės žemės tarnybos teritorinio skyriaus vedėjo sprendimas Nr. 33SK-1275-(14.33.110.)

Įrašas galioja: Nuo 2016-12-22

5. Valstybės ir savivaldybių žemės patikėjimo teisė:

5.1.

Valstybinės žemės patikėjimo teisė

Patikėtinis: Nacionalinė žemės tarnyba prie Žemės ūkio ministerijos, a.k. 188704927

Daiktas: žemės sklypas Nr. 4400-4440-7986, aprašytas p. 2.1.

Įregistravimo pagrindas: 2016-12-07 Nacionalinės žemės tarnybos teritorinio skyriaus vedėjo sprendimas Nr. 33SK-1275-(14.33.110.)

Įrašas galioja: Nuo 2016-12-22

6. Kitos daiktinės teisės: įrašų nėra

7. Juridiniai faktai: įrašų nėra

8. Žymos: įrašų nėra

Kopija tikra
Personalo inspektoriė
Gaiva Stončiūtė

9. Specialiosios žemės ir miško naudojimo sąlygos:

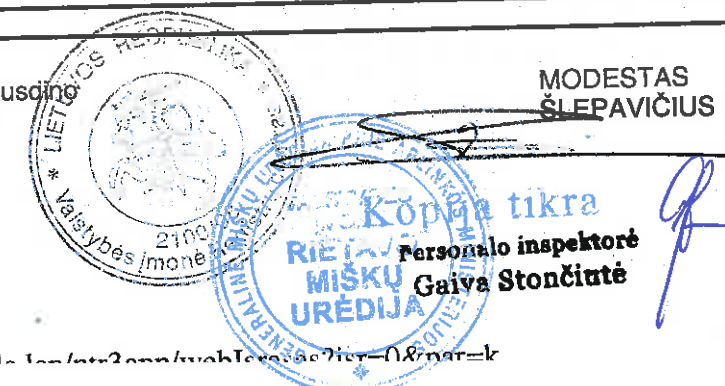
- 9.1. **XXIX. Paviršinio vandens telkinių apsaugos zonos**
Daiktas: žemės sklypas Nr. 4400-4440-7986, aprašytas p. 2.1.
[registravimo pagrindas: 2016-12-07 Nacionalinės žemės tarnybos teritorinio skyriaus vedėjo sprendimas Nr. 33SK-1275-(14.33.110.)]
Plotas: 2.7196 ha
[rašas galioja: Nuo 2016-12-22]
- 9.2. **XXIX. Paviršinio vandens telkinių pakrantės apsaugos juostos**
Daiktas: žemės sklypas Nr. 4400-4440-7986, aprašytas p. 2.1.
[registravimo pagrindas: 2016-12-07 Nacionalinės žemės tarnybos teritorinio skyriaus vedėjo sprendimas Nr. 33SK-1275-(14.33.110.)]
Plotas: 0.6096 ha
[rašas galioja: Nuo 2016-12-22]
- 9.3. **VI. Elektros linijų apsaugos zonos**
Daiktas: žemės sklypas Nr. 4400-4440-7986, aprašytas p. 2.1.
[registravimo pagrindas: 2016-12-07 Nacionalinės žemės tarnybos teritorinio skyriaus vedėjo sprendimas Nr. 33SK-1275-(14.33.110.)]
Plotas: 0.4032 ha
[rašas galioja: Nuo 2016-12-22]
- 9.4. **XXVI. Miško naudojimo apribojimai**
Daiktas: žemės sklypas Nr. 4400-4440-7986, aprašytas p. 2.1.
[registravimo pagrindas: 2016-12-07 Nacionalinės žemės tarnybos teritorinio skyriaus vedėjo sprendimas Nr. 33SK-1275-(14.33.110.)]
Plotas: 2.372 ha
[rašas galioja: Nuo 2016-12-22]
- 9.5. **II. Kelių apsaugos zonos**
Daiktas: žemės sklypas Nr. 4400-4440-7986, aprašytas p. 2.1.
[registravimo pagrindas: 2016-12-07 Nacionalinės žemės tarnybos teritorinio skyriaus vedėjo sprendimas Nr. 33SK-1275-(14.33.110.)]
Plotas: 0.3705 ha
[rašas galioja: Nuo 2016-12-22]

10. Daikto registravimas ir kadastro žymos:

- 10.1. **Kadastrinius matavimus atliko (kadastro žyma)**
ARVYDAS GILVICKIS
Daiktas: žemės sklypas Nr. 4400-4440-7986, aprašytas p. 2.1.
[registravimo pagrindas: 2011-06-16 Kvalifikacijos pažymėjimas Nr. 2M-M-1406
2015-12-28 Nekilnojamojo daikto kadastro duomenų byla]
[rašas galioja: Nuo 2016-12-22]
- 10.2. **Suformuotas naujas (daikto registravimas)**
Daiktas: žemės sklypas Nr. 4400-4440-7986, aprašytas p. 2.1.
[registravimo pagrindas: 2016-12-07 Nacionalinės žemės tarnybos teritorinio skyriaus vedėjo sprendimas Nr. 33SK-1275-(14.33.110.)]
[rašas galioja: Nuo 2016-12-22]

11. Registro pastabos ir nuorodos: įrašų nėra**12. Kita informacija:** įrašų nėra**13. Informacija apie duomenų sandoriui tikslinimą:** įrašų nėra

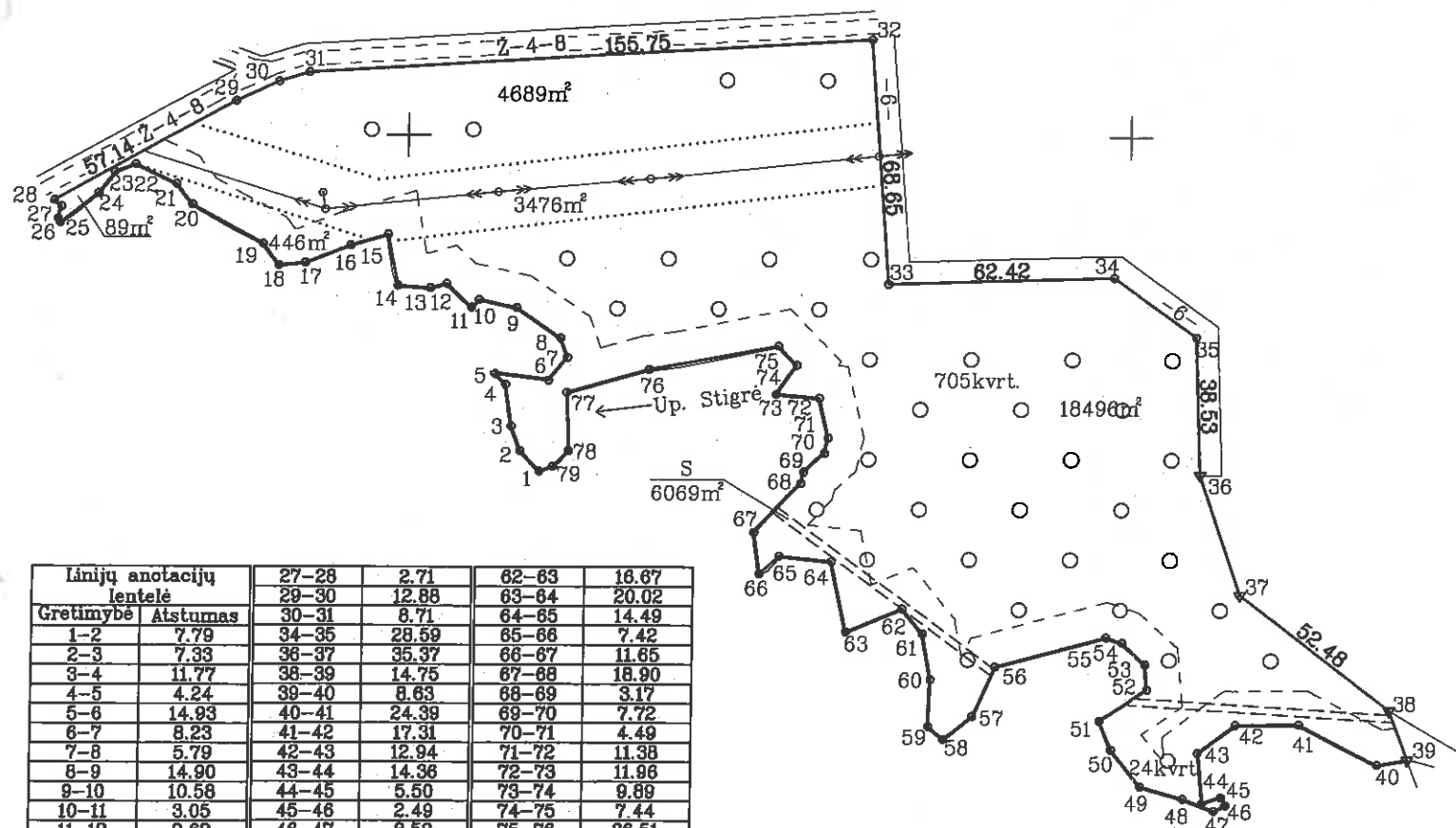
2016-12-22 10:59:56

Dokumentą atspausdino
Skyriaus vedėjasMODESTAS
ŠLEPAVIČIUS

2016.12.22

ŽEMĖS SKLYPO PLANAS M 1:2000

Sklypo plotas 27196m²



Linijų anotacijų lentelė	27-28	2.71	62-63	16.67
Gretimybė	Atstumas			
1-2	7.79	34-35	28.59	7.42
2-3	7.33	36-37	35.37	11.65
3-4	11.77	38-39	14.75	18.90
4-5	4.24	39-40	8.63	3.17
5-6	14.93	40-41	24.39	7.72
6-7	8.23	41-42	17.31	4.49
7-8	5.79	42-43	12.94	11.38
8-9	14.90	43-44	14.36	11.96
9-10	10.58	44-45	5.50	9.89
10-11	3.05	45-46	2.49	7.44
11-12	9.62	46-47	3.52	36.51
12-13	4.59	47-48	9.23	23.54
13-14	8.95	48-49	12.44	16.27
14-15	14.58	49-50	13.29	6.22
15-16	10.74	50-51	8.64	4.04
16-17	13.49	51-52	15.89	
17-18	7.35	52-53	7.12	
18-19	7.44	53-54	8.97	
19-20	22.22	54-55	4.68	
20-21	7.32	55-56	31.73	
21-22	12.60	56-57	15.12	
22-23	6.12	57-58	10.28	
23-24	7.43	58-59	5.43	
24-25	13.40	59-60	13.18	
25-26	1.31	60-61	13.04	
26-27	3.57	61-62	8.94	



Kopija tikra
Personalo inspektore
Gaiva Stončiūtė

6153800.00
365200.00

Kadastro	vieta	Pajūralio	blokas	sklypas
Žemės sklypo kadastro Nr.	8	7	4	7 0 0 0 6

Gatvė, namo Nr.	1468-30-3
Kaimas (miestelis)	Nasvyčiai
Seniūnija	Kvedarnos
Miestas (rajonas)	Šilalės
Apskritis	Tauragės

Gretimybė	Gretimio žemės sklypo kadastro Nr.	Pastabos
1-28		Up. Stigrė
28-32		8m. pl. kelias
32-36		6m. pl. kelias
36-38		Valstybinė žemė
38-39	874700060338	
39-79-1		Up. Stigrė

**ŽEMĖS SKLYPO RIBOS
PAŽYMĖTOS KADASTRO ŽEMĖLAPYJE**
2016-12-12
VI Registrų centro Tauragės filialas

Vyresnioji kadastro specialistė (pareigos) *[Signature]* Regina Būrienė (vardas, pavardė)

Su paženklintomis vietovėse žemės sklypo ribomis, aprašytomis 2015 m. gruodžio mėn. 15 d. žemės sklypo paženklinimo-pažymėjimo akte, ir nustatytu plotu sutinku:
Žemės savininkas (naudotojas):

VI "Rietavo miškų urėdija"
(vardas, pavardė) **Vytautas Miškininkas**
Žydrūnas Mažeika

Nacionalinės žemės tarnybos prie Žemės ūkio ministerijos

Patikrino: *[Signature]* Romualdas Bukauskas 2016-12-06
Suderino: . . . vedėjas . . .
(pareigos) (vardas, pavardė) (data)

GEOGAMA

UAB "GEOGAMA", į/k 302798906, Universiteto 8A, Akademijos mstl., Kauno r.

Pareigos	Parašas	Vardas, pavardė	Data
Direktorius	<i>[Signature]</i>	Arvydas Gilvickis	2015-12-23
Matininkas	<i>[Signature]</i>	Arvydas Gilvickis	2015-12-23
Asistentas		Povilas Ringaila	2014-12-23

A.V.

ŽEMĖS SKLYPO PLANAS M 1:2000


Sklypo plotas 27196m²

Žemės sklypo kadastro Nr. 8 7 4 7 0 0 0 6

KOORDINACIŲ ŽINIARAŠTIS

Koordinacių sistema LKS-94							
Taško Nr.	Kodas	X	Y	Taško Nr.	Kodas	X	Y
1	R	6153905.89	364837.01	41	R	6153835.64	365047.98
2	R	6153911.62	364831.74	42	R	6153835.46	365030.67
3	R	6153918.52	364829.25	43	R	6153827.63	365020.37
4	R	6153930.18	364827.59	44	R	6153813.33	365021.72
5	R	6153933.18	364824.59	45	R	6153815.13	365026.92
6	R	6153931.34	364839.41	46	R	6153812.97	365028.16
7	R	6153937.72	364844.61	47	R	6153811.44	365024.99
8	R	6153943.17	364842.65	48	R	6153814.71	365016.35
9	R	6153951.60	364830.35	49	R	6153818.10	365004.38
10	R	6153953.95	364820.04	50	R	6153828.38	364995.96
11	R	6153951.76	364817.91	51	R	6153836.41	364992.76
12	R	6153958.39	364810.93	52	R	6153845.17	365006.01
13	R	6153957.17	364806.50	53	R	6153852.27	365005.42
14	R	6153957.84	364797.58	54	R	6153858.26	364998.75
15	R	6153972.14	364794.71	55	R	6153859.76	364994.32
16	R	6153969.10	364784.41	56	R	6153851.50	364963.68
17	R	6153964.19	364771.84	57	R	6153837.70	364957.49
18	R	6153963.46	364764.53	58	R	6153831.27	364949.48
19	R	6153968.45	364760.12	59	R	6153834.77	364945.32
20	R	6153980.27	364740.72	60	R	6153847.94	364945.80
21	R	6153986.08	364736.26	61	R	6153860.76	364943.43
22	R	6153991.53	364724.90	62	R	6153867.71	364937.81
23	R	6153989.39	364719.18	63	R	6153861.24	364922.45
24	R	6153983.44	364714.72	64	R	6153880.83	364918.34
25	R	6153975.20	364704.15	65	R	6153882.37	364903.93
26	R	6153976.34	364703.50	66	R	6153877.42	364898.41
27	R	6153979.76	364704.52	67	R	6153888.95	364896.79
28	R	6153981.52	364702.47	68	R	6153902.79	364909.67
29	R	6154009.36	364752.37	69	R	6153905.88	364910.38
30	R	6154014.85	364764.02	70	R	6153911.11	364916.06
31	R	6154017.45	364772.33	71	R	6153915.49	364917.03
32	R	6154026.99	364927.78	72	R	6153926.60	364914.53
33	R	6153958.54	364933.08	73	R	6153927.62	364902.61
34	R	6153960.44	364995.47	74	R	6153935.79	364908.18
35	R	6153943.83	365018.74	75	R	6153941.15	364903.03
36	R	6153905.32	365020.18	76	R	6153934.45	364867.14
37	R	6153871.79	365031.44	77	R	6153927.97	364844.51
38	R	6153839.54	365072.84	78	R	6153911.71	364845.16
39	R	6153825.76	365078.09	79	R	6153907.28	364840.80
40	R	6153824.32	365069.58				

SKLYPO CENTRO KOORDINATĖS

Koordinacių sistema	Koordinatės X/Y	Planšetės nomenklatūra
Sistema, kurioje vykdyti matavimai	X=6153937 Y=364920	32/50
Valstybinė LKS-1994	X=6153937 Y=364920	32/50
Žiniaraštį sudarė  Arvydas Gilvickis, 2M-M-1406, 2015-12-23, (data)		

Ištrauka iš Lietuvos Administracinių teisų pažeidimų kodekso:

47 straipsnis. Pastovių žemėnaudos riboženklų sunaikinimas arba gadinimas - užtraukia baudą nuo septynioliasdešimt dviejų iki vieno šimto keturiasdešimt keturių eurų

Duomenys apie žemės naudojimo apribojimus

Eil. Nr.	Kodas	Apribojimai	Žemės plotas, m ²
1	2	3	4
1	2	Kelių apsaugos juostos	3705
2	26	Miško naudojimo apribojimai	23720
3	6	Elektros linijų apsaugos zonos	4032
4	63	Paviršinio vandens telkinių apsaugos zonos	27196
5	64	Paviršinio vandens telkinių pakrantės apsaugos juostos	6096
-	-	-	-

SERVITUTAS

Eil. Nr.	Kodas	Servituto rūšis	Plotas m ²
1	212	Servitutas - teisė ribotai naudotis žemės sklypo dalimi kitais tikslais (visuomenės poreikiams) (tarnaujantis daiktas)	6069
-	-	-	-
-	-	-	-



194



VALSTYBĖS ĮMONĖ REGISTRŲ CENTRAS
Vincio Kudirkos g. 18-3, 03105 Vilnius, tel. (8 5) 2688 262, faks. (8 5) 2688 311, el.p. info@registrucentras.lt

NEKILNOJAMOJO TURTO REGISTRO CENTRINIO DUOMENŲ BANKO IŠRAŠAS

2016-12-19 10:26:16

1. Nekilnojamojo turto registre įregistruotas turtas:

Registro Nr.: 44/2100879

Registro tipas: Žemės sklypas

Sudarymo data: 2016-12-14

Šilalės r. sav., Kvėdarnos sen., Nasvytalių k.

Registro tvarkytojas: Valstybės įmonės Registrų centro Tauragės filialas

2. Nekilnojamieji daiktai:

2.1.

Žemės sklypas

Šilalės r. sav., Kvėdarnos sen., Nasvytalių k.

Unikalus daikto numeris: 4400-4444-5227

Žemės sklypo kadastro numeris ir kadastro

vietovės pavadinimas: 8747/0006:430 Pajūralio k.v.

Daikto pagrindinė naudojimo paskirtis: Miškų ūkio

Žemės sklypo naudojimo būdas: Ūkinių miškų sklypai

Žemės sklypo plotas: 0.2688 ha

Miško žemės plotas: 0.2688 ha

Žemės ūkio naudmenų našumo balas: 29.9

Matavimų tipas: Žemės sklypas suformuotas atliekant kadastrinius matavimus

Indeksuota žemės sklypo vertė: 200 Eur

Indeksuota miško vertė: 200 Eur

Indeksuota miško medynų vertė: 144 Eur

Žemės sklypo vertė: 65 Eur

Miško žemės ir medynų vertė: 65 Eur

Miško medynų vertė: 30 Eur

Vidutinė rinkos vertė: 201 Eur

Vidutinės rinkos vertės nustatymo data: 2016-08-08

Vidutinės rinkos vertės nustatymo būdas: Masinis vertinimas

Kadastro duomenų nustatymo data: 2016-08-08

3. Daikto priklausiniai iš kito registro: įrašų nėra

4. Nuosavybė:

4.1.

Nuosavybės teisė

Savininkas: LIETUVOS RESPUBLIKA, a.k. 111105555

Daiktas: žemės sklypas Nr. 4400-4444-5227, aprašytas p. 2.1.

Įregistravimo pagrindas: 2016-12-09 Nacionalinės žemės tarnybos teritorinio skyriaus vedėjo sprendimas Nr. 33SK-1280-(14.33.110.)

Įrašas galioja: Nuo 2016-12-19

5. Valstybės ir savivaldybių žemės patikėjimo teisė:

5.1.

Valstybinės žemės patikėjimo teisė

Patikėtinis: Nacionalinė žemės tarnyba prie Žemės ūkio ministerijos, a.k. 188704927

Daiktas: žemės sklypas Nr. 4400-4444-5227, aprašytas p. 2.1.

Įregistravimo pagrindas: 2016-12-09 Nacionalinės žemės tarnybos teritorinio skyriaus vedėjo sprendimas Nr. 33SK-1280-(14.33.110.)

Įrašas galioja: Nuo 2016-12-19

6. Kitos daiktinės teisės: įrašų nėra

7. Juridiniai faktai: įrašų nėra

8. Žymos: įrašų nėra

9. Specialiosios žemės ir miško naudojimo sąlygos:

XXIX. Paviršinio vandens telkinių pakrantės apsaugos



- 9.1. **juostos**
Daiktas: žemės sklypas Nr. 4400-4444-5227, aprašytas p. 2.1.
[registravimo pagrindas: 2016-12-09 Nacionalinės žemės tarnybos teritorinio skyriaus vedėjo sprendimas Nr. 33SK-1280-(14.33.110.)
Plotas: 0.1356 ha
[rašas galioja: Nuo 2016-12-19
- 9.2. **XXIX. Paviršinio vandens telkinių apsaugos zonos**
Daiktas: žemės sklypas Nr. 4400-4444-5227, aprašytas p. 2.1.
[registravimo pagrindas: 2016-12-09 Nacionalinės žemės tarnybos teritorinio skyriaus vedėjo sprendimas Nr. 33SK-1280-(14.33.110.)
Plotas: 0.2688 ha
[rašas galioja: Nuo 2016-12-19
- 9.3. **XXVI. Miško naudojimo apribojimai**
Daiktas: žemės sklypas Nr. 4400-4444-5227, aprašytas p. 2.1.
[registravimo pagrindas: 2016-12-09 Nacionalinės žemės tarnybos teritorinio skyriaus vedėjo sprendimas Nr. 33SK-1280-(14.33.110.)
Plotas: 0.2688 ha
[rašas galioja: Nuo 2016-12-19

10. Daikto registravimas ir kadastro žymos:

- 10.1. **Kadastrinius matavimus atliko (kadastro žyma)**
ARVYDAS GILVICKIS
Daiktas: žemės sklypas Nr. 4400-4444-5227, aprašytas p. 2.1.
[registravimo pagrindas: 2011-06-16 Kvalifikacijos pažymėjimas Nr. 2M-M-1406
2016-08-08 Nekilnojamojo daikto kadastro duomenų byla
[rašas galioja: Nuo 2016-12-19
- 10.2. **Suformuotas naujas (daikto registravimas)**
Daiktas: žemės sklypas Nr. 4400-4444-5227, aprašytas p. 2.1.
[registravimo pagrindas: 2016-12-09 Nacionalinės žemės tarnybos teritorinio skyriaus vedėjo sprendimas Nr. 33SK-1280-(14.33.110.)
[rašas galioja: Nuo 2016-12-19

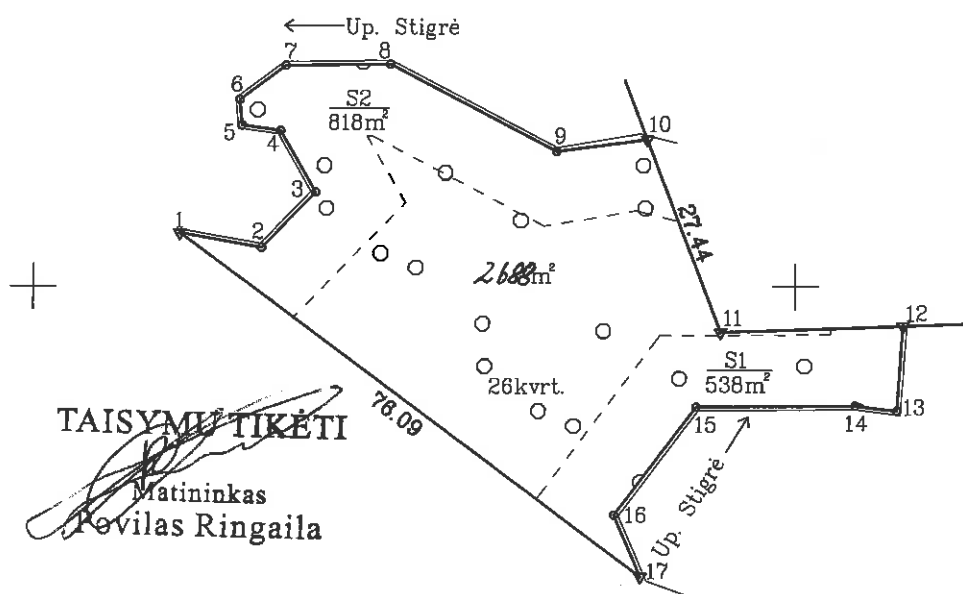
11. Registro pastabos ir nuorodos: įrašų nėra**12. Kita informacija: įrašų nėra****13. Informacija apie duomenų sandoriui tikslinimą: įrašų nėra**

2016-12-19 10:26:16

Dokumentą atspausdino
Skyriaus vedėjasMODESTAS
ŠLEPAVIČIUS

ŽEMĖS SKLYPO PLANAS M 1:1000

Sklypo plotas 2688m²



Linijų anotacijų lentelė

Gretimybė	Atstumas
1-2	10.82
2-3	10.16
3-4	9.44
4-5	5.10
5-6	3.41
6-7	7.51
7-8	13.75
8-9	24.91
9-10	12.00
11-12	24.01
12-13	11.29
13-14	5.56
14-15	20.86
15-16	17.83
16-17	8.90

Kadastro:	vietovė	Pajūralio	blokas	sklypas
Žemės sklypo kadastro Nr.	8	7	4	7 0 0 0 6 430

Gatvė, namo Nr.	1468-30-2
Kaimas (miestelis)	Nasvytalių
Seniūnija	Kvėdarnos
Miestas (rajonas)	Šilalės
Apskritis	Tauragės

Gretimybė	Gretimo žemės sklypo kadastro Nr.	Pastabos
1-10		Up. Stigrė
10-12	874700060338	
12-17		Up. Stigrė
17-1	874700060335	

ŽEMĖS SKLYPO RIBOS
PAŽYMĖTOS KADASTRO ŽEMĖLAPYJE
2016-12-14
VI Registrų centre Tauragės šilalės
Vyrinčioji kadaistro specialistė (parašas) Regina Būrienė (vardas, pavardė)

Su paženklinimais vietovėje žemės sklypo ribomis, aprašytomis 2015 m. gruodžio mėn. 15 d. žemės sklypo paženklinimo parodomos akte, ir nustatytu plotu sutinku: Žemės savininkas (naudotojas):

...VI "Rietavo miškų urėdija"
(vardas, pavardė) Vytautas Miškininkas (parašas) (data) 2016-12-16
Žydrūnas Mažeika

Nacionalinės žemės tarnybos prie Žemės ūkio ministerijos Šilalės skyrius

Patikrino: ...
Suderino: ...vedėjas... Romualdas Bukauskas 2016-12-08
(parašas) (vardas, pavardė) (data)

A.V.

Pareigos	Parašas	Vardas, pavardė	Data
Direktorius		Arvydas Gilvickis	2015-12-23
Matininkas		Arvydas Gilvickis	2015-12-23
Asistentas		Povilas Ringaila	2014-12-23

A.V.



6153700.00
365200.00

ŽEMĖS SKLYPO PLANAS M 1:1000

Sklypo plotas 2688m²

Žemės sklypo kadastro Nr. 87470006

KOORDINAČIŲ ŽINIARAŠTIS

Koordinatų sistema LKS-94							
Taško Nr.	Kodas	X	Y	Taško Nr.	Kodas	X	Y
1	R	6153807.10	365019.19				
2	R	6153805.18	365029.84				
3	R	6153812.54	365036.85				
4	R	6153820.73	365032.15				
5	R	6153821.42	365027.10				
6	R	6153824.82	365026.78				
7	R	6153829.36	365032.76				
8	R	6153829.51	365046.50				
9	R	6153817.94	365068.57				
10	R	6153819.53	365080.47				
11	R	6153793.89	365090.24				
12	R	6153794.73	365114.24				
13	R	6153783.46	365113.53				
14	R	6153784.14	365108.01				
15	R	6153784.01	365087.15				
16	R	6153769.65	365076.58				
17	R	6153761.47	365080.07				

SKLYPO CENTRO KOORDINATĖS		
Koordinatų sistema	Koordinatės X/Y	Planšetės nomenklatūra
Sistema, kurioje vykdyti matavimai	X=6153798 Y=365062	33/50
Valstybinė LKS-1994	X=6153798 Y=365062	33/50
Žiniaraštį sudarė Arvydas Gilvickis; 2M-M-1406 2015-12-23 (data)		

47 straipsnis. Pastovių žemėnaudos riboženklų sunaikinimas arba gadinimas - užtraukia baudą nuo septyniasdešimt dviejų iki vieno šimto keturiasdešimt keturių eurų

Duomenys apie žemės naudojimo apribojimus

Eil. Nr.	Kodas	Apribojimai	Žemės plotas, m ²
1	2	3	4
1	26	Miško naudojimo apribojimai	2688
2	63	Paviršinio vandens telkinių apsaugos zonos	2688
3	64	Paviršinio vandens telkinių pakrantės apsaugos juostos	1356
-	-	-	-

SERVITUTAS

Eil. Nr.	Kodas	Servituto rūšis	Plotas m ²
1	212	Servitutas - teisė ribotai naudotis žemės sklypo dalimi kitais tikslais (visuomenės poreikiams) (tarnaujantis daiktas)- S1	538
2	212	Servitutas - teisė ribotai naudotis žemės sklypo dalimi kitais tikslais (visuomenės poreikiams) (tarnaujantis daiktas)- S2	619
-	-	-	-



196



VALSTYBĖS ĮMONĖ REGISTRŲ CENTRAS
Vinco Kudirkos g. 18-3, 03105 Vilnius, tel. (8 5) 2688 262, faks. (8 5) 2688 311, el.p. info@registrucentras.lt

NEKILNOJAMOJO TURTO REGISTRO CENTRINIO DUOMENŲ BANKO IŠRAŠAS

2016-12-19 11:08:08

1. Nekilnojamojo turto registre įregistruotas turtas:

Registro Nr.: 44/2100877

Registro tipas: Žemės sklypas

Sudarymo data: 2016-12-14

Registro tvarkytojas: Valstybės įmonės Registrų centro Tauragės filialas

2. Nekilnojamieji daiktai:

2.1.

Žemės sklypas

Šilalės r. sav., Kvėdarnos sen., Nasvytalių k.

Unikalus daikto numeris: 4400-4444-7621

Žemės sklypo kadastro numeris ir kadastro

vietovės pavadinimas: 8747/0006:431 Pajūralio k.v.

Daikto pagrindinė naudojimo paskirtis: Miškų ūkio

Žemės sklypo naudojimo būdas: Ūkinių miškų sklypai

Žemės sklypo plotas: 0.9762 ha

Miško žemės plotas: 0.9574 ha

Kitos žemės plotas: 0.0188 ha

Žemės ūkio naudmenų našumo balas: 29.9

Matavimų tipas: Žemės sklypas suformuotas atliekant kadastrinius matavimus

Indeksuota žemės sklypo vertė: 670 Eur

Indeksuota miško vertė: 670 Eur

Indeksuota miško medynų vertė: 475 Eur

Žemės sklypo vertė: 221 Eur

Miško žemės ir medynų vertė: 221 Eur

Miško medynų vertė: 99 Eur

Vidutinė rinkos vertė: 684 Eur

Vidutinės rinkos vertės nustatymo data: 2016-09-28

Vidutinės rinkos vertės nustatymo būdas: Masinis vertinimas

Kadastro duomenų nustatymo data: 2016-09-05

3. Daikto priklausiniai iš kito registro: įrašų nėra

4. Nuosavybė:

4.1.

Nuosavybės teisė

Savininkas: LIETUVOS RESPUBLIKA, a.k. 111105555

Daiktas: žemės sklypas Nr. 4400-4444-7621, aprašytas p. 2.1.

Įregistravimo pagrindas: 2016-12-09 Nacionalinės žemės tarnybos teritorinio skyriaus vedėjo sprendimas Nr. 33SK-1281-(14.33.110.)

Įrašas galioja: Nuo 2016-12-19

5. Valstybės ir savivaldybių žemės patikėjimo teisė:

5.1.

Valstybinės žemės patikėjimo teisė

Patikėtinis: Nacionalinė žemės tarnyba prie Žemės ūkio ministerijos, a.k. 188704927

Daiktas: žemės sklypas Nr. 4400-4444-7621, aprašytas p. 2.1.

Įregistravimo pagrindas: 2016-12-09 Nacionalinės žemės tarnybos teritorinio skyriaus vedėjo sprendimas Nr. 33SK-1281-(14.33.110.)

Įrašas galioja: Nuo 2016-12-19

6. Kitos daiktinės teisės : įrašų nėra

7. Juridiniai faktai: įrašų nėra

8. Žymos: įrašų nėra

9. Specialiosios žemės ir miško naudojimo sąlygos:



2016.12.19

- 9.1. **XXIX. Paviršinio vandens telkinių pakrantės apsaugos juostos**
Daiktas: žemės sklypas Nr. 4400-4444-7621, aprašytas p. 2.1.
[registravimo pagrindas: 2016-12-09 Nacionalinės žemės tarnybos teritorinio skyriaus vedėjo sprendimas Nr. 33SK-1281-(14.33.110.)]
Plotas: 0.2175 ha
[rašas galioja: Nuo 2016-12-19]
- 9.2. **XXIX. Paviršinio vandens telkinių apsaugos zonos**
Daiktas: žemės sklypas Nr. 4400-4444-7621, aprašytas p. 2.1.
[registravimo pagrindas: 2016-12-09 Nacionalinės žemės tarnybos teritorinio skyriaus vedėjo sprendimas Nr. 33SK-1281-(14.33.110.)]
Plotas: 0.9762 ha
[rašas galioja: Nuo 2016-12-19]
- 9.3. **XXVI. Miško naudojimo apribojimai**
Daiktas: žemės sklypas Nr. 4400-4444-7621, aprašytas p. 2.1.
[registravimo pagrindas: 2016-12-09 Nacionalinės žemės tarnybos teritorinio skyriaus vedėjo sprendimas Nr. 33SK-1281-(14.33.110.)]
Plotas: 0.9762 ha
[rašas galioja: Nuo 2016-12-19]

10. Daikto registravimas ir kadastro žymos:

- 10.1. **Kadastrinius matavimus atliko (kadastro žyma)**
POVILAS RINGAILA
Daiktas: žemės sklypas Nr. 4400-4444-7621, aprašytas p. 2.1.
[registravimo pagrindas: 2016-07-18 Kvalifikacijos pažymėjimas Nr. 2M-M-2443
2016-09-05 Nekilnojamojo daikto kadastro duomenų byla]
[rašas galioja: Nuo 2016-12-19]
- 10.2. **Suformuotas naujas (daikto registravimas)**
Daiktas: žemės sklypas Nr. 4400-4444-7621, aprašytas p. 2.1.
[registravimo pagrindas: 2016-12-09 Nacionalinės žemės tarnybos teritorinio skyriaus vedėjo sprendimas Nr. 33SK-1281-(14.33.110.)]
[rašas galioja: Nuo 2016-12-19]

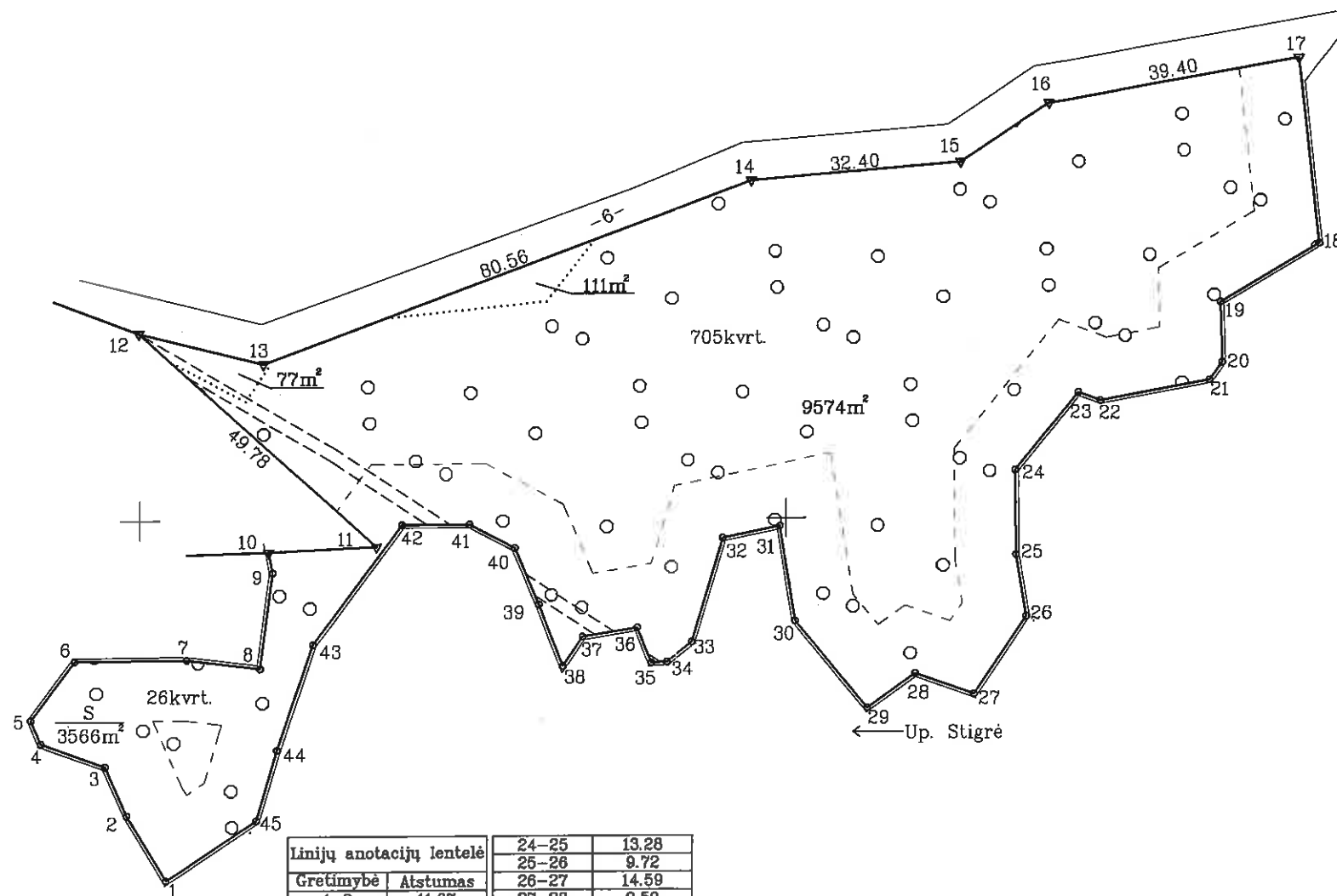
11. Registro pastabos ir nuorodos: įrašų nėra**12. Kita informacija:** įrašų nėra**13. Informacija apie duomenų sandoriui tikslinimą:** įrašų nėra

2016-12-19 11:08:08

Dokumentą atspausdino
Skyriaus vedėjasMODESTAS
ŠLEPAVIČIUSKopija tikra
Personalo išspausdinti
Gaiva Stončiūnė

ŽEMĖS SKLYPO PLANAS M 1:1000

Sklypo plotas 9762m²



Linijų anotacijų lentelė		24-25	13.28
Gretimybė	Atstumas	25-26	9.72
1-2	11.87	26-27	14.59
2-3	8.36	27-28	9.59
3-4	10.56	28-29	9.06
4-5	3.96	29-30	17.68
5-6	11.40	30-31	15.05
6-7	17.20	31-32	9.07
7-8	11.45	32-33	16.90
8-9	15.07	33-34	4.96
9-10	3.27	34-35	2.42
10-11	16.63	35-36	5.89
12-13	19.92	36-37	8.53
15-16	16.51	37-38	5.49
17-18	29.20	38-39	10.34
18-19	17.83	39-40	9.62
19-20	9.38	40-41	7.91
20-21	3.39	41-42	10.46
21-22	17.22	42-43	23.17
22-23	3.66	43-44	17.32
23-24	15.52	44-45	11.40
		45-1	16.74

6153700.00
365200.00



Kopija tikra
Nacionalinio inspektoriaus
priežiūra

Kadastras:	vieta:	Pajūralio	blokas	sklypas
Žemės sklypo kadastro Nr.	8	7	4	7 0 0 0 6

Gatvė, namo Nr.	1468-30-1
Kaimas (miestelis)	Nasvytalių
Seniūnija	Kvėdarnos
Miestas (rajonas)	Šilalės
Apskritis	Tauragės

Gretimybė	Gretimų žemės sklypo kadastro Nr.	Pastabos
1-10		Up. Stigrė
10-12	874700060338	
12-17		6m. pl. kelias
17-45-1		Up. Stigrė

ŽEMĖS SKLYPO RIBOS
PAŽYMĖTOS KADASTRO ŽEMĖLAPYJE
2016 12 19
Vl Registrų centro Tauragės filialas
Vyresnioji kadastro specialistė (pareigos) Regina Čiurienė (parašas) (vardas, pavardė)

Su paženkintomis vietovėse žemės sklypo ribomis, aprašytomis 2015 m. gruodžio mėn. 15 d. žemės sklypo paženklinimo-parodymo akte, ir nustatytu plotu sutinku:
Žemės savininkas (naudotojas):

..... Vl "Rietavo miškų urėdija"
(vardas, pavardė) Vyriausiasis miškininkas (parašas) (data)
Žydrūnas Mažeika

Nacionalinės žemės tarnybos prie Žemės ūkio ministerijos Šilalės skyrius

Patikrino:
Suderino: .. vedėjas ..
(pareigos) (parašas) (vardas, pavardė) 2016-12-08
A.V.

GEOGAMA

UAB "GEOGAMA", i/k 302/98906, Universiteto 8A, Akademijos mstl., Kauno r.

Pareigos	Parašas	Vardas, pavardė	Data
Direktorius		Povilas Ringaila	2016-09-05
Matininkas		Povilas Ringaila	2016-09-05

A.V.

ŽEMĖS SKLYPO PLANAS M 1:1000

Sklypo plotas 9762m²

Žemės sklypo kadastro Nr. 8 7 4 7 0 0 0 6

KOORDINACIŲ ŽINIARAŠTIS

Koordinacijų sistema LKS-94							
Taško Nr.	Kodas	X	Y	Taško Nr.	Kodas	X	Y
1	R	6153743.76	365104.38	39	R	6153786.64	365161.75
2	R	6153753.93	365098.27	40	R	6153795.50	365158.02
3	R	6153761.59	365094.91	41	R	6153799.20	365151.03
4	R	6153765.22	365084.99	42	R	6153799.16	365140.58
5	R	6153768.85	365083.44	43	R	6153780.49	365126.85
6	R	6153778.03	365090.20	44	R	6153764.04	365121.43
7	R	6153778.18	365107.40	45	R	6153753.08	365118.28
8	R	6153776.77	365118.76				
9	R	6153791.73	365120.66				
10	R	6153794.94	365120.02				
11	R	6153795.75	365136.63				
12	R	6153829.21	365099.77				
13	R	6153824.35	365119.09				
14	R	6153852.77	365194.47				
15	R	6153855.43	365226.77				
16	R	6153864.55	365240.53				
17	R	6153871.39	365279.33				
18	R	6153842.36	365282.49				
19	R	6153833.28	365267.14				
20	R	6153823.90	365267.42				
21	R	6153821.13	365265.45				
22	R	6153818.02	365248.52				
23	R	6153819.34	365245.10				
24	R	6153807.28	365235.33				
25	R	6153794.01	365235.47				
26	R	6153784.41	365237.06				
27	R	6153772.28	365228.95				
28	R	6153775.56	365219.94				
29	R	6153770.24	365212.61				
30	R	6153783.90	365201.38				
31	R	6153798.76	365198.99				
32	R	6153796.95	365190.11				
33	R	6153780.73	365185.34				
34	R	6153777.60	365181.49				
35	R	6153777.49	365179.07				
36	R	6153782.97	365176.92				
37	R	6153781.56	365168.50				
38	R	6153776.98	365165.47				

SKLYPO CENTRO KOORDINATĖS

Koordinacijų sistema	Koordinatės X/Y	Planšetės nomenklatūra
Sistema, kurioje vykdyti matavimai	X=6153821 Y=365197	33/50
Valstybinė LKS-1994	X=6153821 Y=365197	33/50
Žiniaraštį sudarė	Povilas Ringaila, 2M-M-2443 (vardas ir pavardė, pažymėjimo Nr.)	2016-09-05 (data)

Ištrauka iš Lietuvos Administracinių teisčių pažeidimų kodekso:


47 straipsnis. Pastovių žemėnaudos riboženkių sunaikinimas arba gadinimas - užtraukia baudą nuo septynių dešimt dviejų iki vieno šimto keturių dešimt keturių eurų

Duomenys apie žemės naudojimo apribojimus

Eil. Nr.	Kodas	Apribojimai	Žemės plotas, m ²
1	2	3	4
1	26	Miško naudojimo apribojimai	9762
2	63	Paviršinio vandens telkinių apsaugos zonos	9762
3	64	Paviršinio vandens telkinių pakrantės apsaugos juostos	2175
-	-	-	-

SERVITUTAS

Eil. Nr.	Kodas	Servituto rūšis	Plotas m ²
1	212	Servitutas - teisė ribotai naudotis žemės sklypo dalimi kitais tikslais (visuomenės poreikiams) (tarnaujantis daiktas)	3566
-	-	-	-
-	-	-	-



198



VALSTYBĖS ĮMONĖ REGISTRŲ CENTRAS
Vincio Kudirkos g. 18-3, 03105 Vilnius, tel. (8 5) 2688 262, faks. (8 5) 2688 311, el.p. info@registrucentras.lt

NEKILNOJAMOJO TURTO REGISTRO CENTRINIO DUOMENŲ BANKO IŠRAŠAS

2017-04-21 11:36:04

1. Nekilnojamojo turto registre įregistruotas turtas:

Registro Nr.: 44/2126791

Registro tipas: Žemės sklypas

Sudarymo data: 2017-04-13

Šilalės r. sav., Kvėdarnos sen., Šerlaukio k.

Registro tvarkytojas: Valstybės įmonės Registrų centro Tauragės filialas

2. Nekilnojamieji daiktai:

2.1.

Žemės sklypas

Šilalės r. sav., Kvėdarnos sen., Šerlaukio k.

Unikalus daikto numeris: 4400-4569-9660

Žemės sklypo kadastro numeris ir kadastro

vietovės pavadinimas: 8747/0006:434 Pajūralio k.v.

Daikto pagrindinė naudojimo paskirtis: Miškų ūkio

Žemės sklypo naudojimo būdas: Ūkinių miškų sklypai

Žemės sklypo plotas: 1.7797 ha

Miško žemės plotas: 0.3999 ha

Vandens telkinių plotas: 0.1261 ha

Kitos žemės plotas: 1.2537 ha

Matavimų tipas: Žemės sklypas suformuotas atliekant kadastrinius matavimus

Indeksuota žemės sklypo vertė: 502 Eur

Indeksuota žemės sklypo vertė be miško: 22 Eur

Indeksuota miško vertė: 480 Eur

Indeksuota miško medynų vertė: 413 Eur

Žemės sklypo vertė: 142 Eur

Sklypo vertė be miško žemės ir medynų: 14 Eur

Miško žemės ir medynų vertė: 128 Eur

Miško medynų vertė: 86 Eur

Vidutinė rinkos vertė: 821 Eur

Vidutinės rinkos vertės nustatymo data: 2016-09-28

Vidutinės rinkos vertės nustatymo būdas: Masinis vertinimas

Kadastro duomenų nustatymo data: 2016-09-28

3. Daikto priklausiniai iš kito registro: įrašų nėra

4. Nuosavybė:

4.1.

Nuosavybės teisė

Savininkas: LIETUVOS RESPUBLIKA, a.k. 111105555

Daiktas: žemės sklypas Nr. 4400-4569-9660, aprašytas p. 2.1.

Įregistravimo pagrindas: 2017-04-06 Nacionalinės žemės tarnybos teritorinio skyriaus vedėjo sprendimas Nr. 33SK-358-(14.33.110.)

Įrašas galioja: Nuo 2017-04-21

5. Valstybės ir savivaldybių žemės patikėjimo teisė:

5.1.

Valstybinės žemės patikėjimo teisė

Patikėtinis: Nacionalinė žemės tarnyba prie Žemės ūkio ministerijos, a.k. 188704927

Daiktas: žemės sklypas Nr. 4400-4569-9660, aprašytas p. 2.1.

Įregistravimo pagrindas: 2017-04-06 Nacionalinės žemės tarnybos teritorinio skyriaus vedėjo sprendimas Nr. 33SK-358-(14.33.110.)

Įrašas galioja: Nuo 2017-04-21

6. Kitos daiktinės teisės : įrašų nėra

7. Juridiniai faktai: įrašų nėra

8. Žymos: įrašų nėra



9. Specialiosios žemės ir miško naudojimo sąlygos:

- 9.1. **XXVIII. Vandens telkiniai**
Daiktas: žemės sklypas Nr. 4400-4569-9660, aprašytas p. 2.1.
[registravimo pagrindas: 2017-04-06 Nacionalinės žemės tarnybos teritorinio skyriaus vedėjo sprendimas Nr. 33SK-358-(14.33.110.)]
Plotas: 0.126¹ ha
[rašas galioja: Nuo 2017-04-21]
- 9.2. **XXX. Pelkės ir šaltiniai**
Daiktas: žemės sklypas Nr. 4400-4569-9660, aprašytas p. 2.1.
[registravimo pagrindas: 2017-04-06 Nacionalinės žemės tarnybos teritorinio skyriaus vedėjo sprendimas Nr. 33SK-358-(14.33.110.)]
Plotas: 0.4435 ha
[rašas galioja: Nuo 2017-04-21]
- 9.3. **XXXV. Kraštovaizdžio draustiniai**
Daiktas: žemės sklypas Nr. 4400-4569-9660, aprašytas p. 2.1.
[registravimo pagrindas: 2017-04-06 Nacionalinės žemės tarnybos teritorinio skyriaus vedėjo sprendimas Nr. 33SK-358-(14.33.110.)]
Plotas: 1.7797 ha
[rašas galioja: Nuo 2017-04-21]
- 9.4. **XXIX. Paviršinio vandens telkinių pakrantės apsaugos juostos**
Daiktas: žemės sklypas Nr. 4400-4569-9660, aprašytas p. 2.1.
[registravimo pagrindas: 2017-04-06 Nacionalinės žemės tarnybos teritorinio skyriaus vedėjo sprendimas Nr. 33SK-358-(14.33.110.)]
Plotas: 0.6707 ha
[rašas galioja: Nuo 2017-04-21]
- 9.5. **XXIX. Paviršinio vandens telkinių apsaugos zonos**
Daiktas: žemės sklypas Nr. 4400-4569-9660, aprašytas p. 2.1.
[registravimo pagrindas: 2017-04-06 Nacionalinės žemės tarnybos teritorinio skyriaus vedėjo sprendimas Nr. 33SK-358-(14.33.110.)]
Plotas: 1.7797 ha
[rašas galioja: Nuo 2017-04-21]
- 9.6. **VI. Elektros linijų apsaugos zonos**
Daiktas: žemės sklypas Nr. 4400-4569-9660, aprašytas p. 2.1.
[registravimo pagrindas: 2017-04-06 Nacionalinės žemės tarnybos teritorinio skyriaus vedėjo sprendimas Nr. 33SK-358-(14.33.110.)]
Plotas: 0.268 ha
[rašas galioja: Nuo 2017-04-21]
- 9.7. **XXVI. Miško naudojimo apribojimai**
Daiktas: žemės sklypas Nr. 4400-4569-9660, aprašytas p. 2.1.
[registravimo pagrindas: 2017-04-06 Nacionalinės žemės tarnybos teritorinio skyriaus vedėjo sprendimas Nr. 33SK-358-(14.33.110.)]
Plotas: 0.3999 ha
[rašas galioja: Nuo 2017-04-21]
- 9.8. **II. Kelių apsaugos zonos**
Daiktas: žemės sklypas Nr. 4400-4569-9660, aprašytas p. 2.1.
[registravimo pagrindas: 2017-04-06 Nacionalinės žemės tarnybos teritorinio skyriaus vedėjo sprendimas Nr. 33SK-358-(14.33.110.)]
Plotas: 0.0884 ha
[rašas galioja: Nuo 2017-04-21]

10. Daikto registravimas ir kadastro žymos:

- 10.1. **Kadastrinius matavimus atliko (kadastro žyma)**
POVILAS RINGAILA
Daiktas: žemės sklypas Nr. 4400-4569-9660, aprašytas p. 2.1.
[registravimo pagrindas: 2016-07-18 Kvalifikacijos pažymėjimas Nr. 2M-M-2443
2016-09-28 Nekilnojamojo daikto kadastro duomenų byla]
[rašas galioja: Nuo 2017-04-21]
- 10.2. **Suformuotas naujas (daikto registravimas)**
Daiktas: žemės sklypas Nr. 4400-4569-9660, aprašytas p. 2.1.

199

[registravimo pagrindas: 2017-04-06 Nacionalinės žemės tarnybos teritorinio skyriaus
vedėjo sprendimas Nr. 33SK-358-(14.33.110.)

[rašas galioja: Nuo 2017-04-21

11. Registro pastabos ir nuorodos: įrašų nėra


12. Kita informacija: įrašų nėra

13. Informacija apie duomenų sandoriui tikslinimą: įrašų nėra

2017-04-21 11:36:04

Dokumentą atspausdino
Skyriaus vedėjas

MODESTAS
ŠLEPAVIČIUS



Kopija tikra

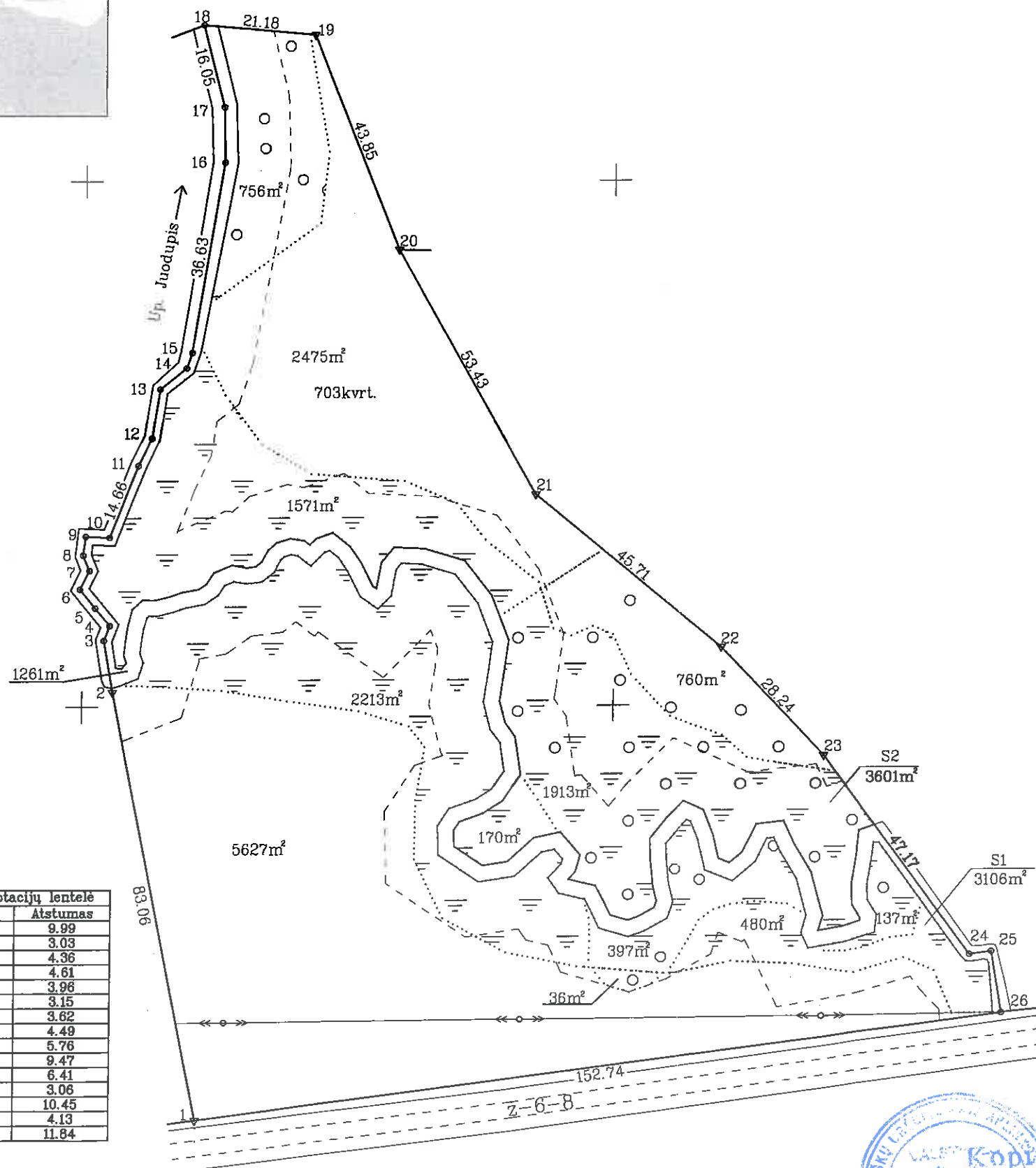
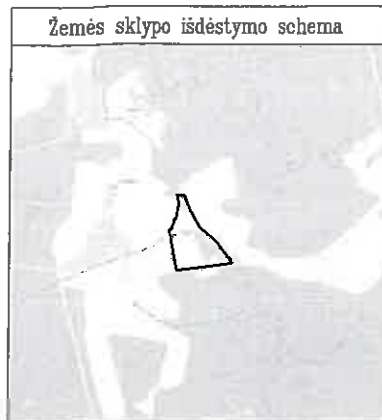
Personalo inspektorė
Gita Biončiūtė



ŽEMĖS SKLYPO PLANAS M 1:1000

Sklypo plotas 17797m²

200



Linijų anotacijų lentelė	
Gretimybė	Atstumas
2-3	9.99
3-4	3.03
4-5	4.36
5-6	4.61
6-7	3.96
7-8	3.15
8-9	3.62
9-10	4.49
11-12	5.76
12-13	9.47
13-14	6.41
14-15	3.06
16-17	10.45
24-25	4.13
25-26	11.84


6153600.00
363600.00



Kadastro:	vieta:	Tenenių	blokas	sklypas
Žemės sklypo kadastr. Nr.	8	7	4	7 0 0 0 6 0 9 3 9

Gatvė, namo Nr.	1468-22
Kaimas (miestelis)	Šerlaukio
Seniūnija	Kvėdarna
Miestas (rajonas)	Šilalės
Apskritis	Tauragės

Gretimybė	Gretimų žemės sklypo kadastr. Nr.	Pastabos
1-18	874700060291	
18-20	874700060326	
20-26	874700060212	
26-1		8m. pl. kelias



Pagramančio regioninio parko
direktorius

Stasys M. Inčiūra
20170313

Su paženklinimais žemės sklypo ribomis, aprašytomis 2015 m. gruodžio mėn. 15 d. žemės sklypo paženklinimo-parodymo akte, ir nustatyto ploto sutinku:
Žemės savininkas (naudotojas):

VĮ "Rietavo miškų urėdija" (vardas, pavardė)

Vyriausiasis miškininkas

Žydrūnas Mačiulis

Nacionalinės žemės tarnybos prie Žemės ūkio ministerijos Šilalės skyrius

Patikrino:

Suderino: vedėjas (pareigos)

2017-04-05
Rostislavas Bukauskas (vardas, pavardė)

Šilalės
skyrius

A.V.

GEOGAMA

UAB "GEOGAMA", i/k 302798906, Universiteto 8A, Akademijos mstl., Kauno r.

Pareigos	Pareigės	Vardas, pavardė	Data
Direktorius		Povilas Ringaila	2016-09-28
Matininkas		Povilas Ringaila	2016-09-28

A.V.

ŽEMĖS SKLYPO PLANAS M 1:1000

Sklypo plotas 17797m²

Žemės sklypo kadastro Nr. 8 7 4 7 0 0 0 6

KOORDINAČIŲ ŽINIARAŠTIS

Koordinatinių sistema LKS-94							
Taško Nr.	Kodas	X	Y	Taško Nr.	Kodas	X	Y
1	R	6153621.34	363522.00				
2	R	6153702.79	363505.74				
3	R	6153712.63	363504.03				
4	R	6153715.45	363505.13				
5	R	6153718.82	363502.36				
6	R	6153722.39	363499.45				
7	R	6153725.93	363501.22				
8	R	6153728.85	363500.04				
9	R	6153732.44	363500.48				
10	R	6153732.24	363504.97				
11	R	6153745.89	363510.33				
12	R	6153751.10	363512.79				
13	R	6153760.46	363514.23				
14	R	6153764.49	363519.21				
15	R	6153767.39	363520.19				
16	R	6153803.55	363526.02				
17	R	6153814.00	363525.82				
18	R	6153829.56	363521.89				
19	R	6153827.64	363542.98				
20	R	6153786.88	363559.16				
21	R	6153740.24	363585.22				
22	R	6153711.01	363620.36				
23	R	6153690.29	363639.55				
24	R	6153652.24	363667.43				
25	R	6153652.81	363671.52				
26	R	6153641.13	363673.45				

SKLYPO CENTRO KOORDINATĖS		
Koordinatinių sistema	Koordinatės X/Y	Planšetės nomenklatūra
Sistema, kurioje vykdyti matavimai	X=6153703 Y=363561	32/50
Valstybinė LKS-1994	X=6153703 Y=363561	32/50
Žiniaraštį sudarė	Povilas Ringaila; 2M-M-2443 (parašas) (vardas ir pavardė, pažymėjimo Nr.)	2016-09-28 (data)

Ištrauka iš Lietuvos Administracinių teisinių pažeidimų kodekso:

47 straipsnis. Pastovių žemėnaudos riboženklų sunaikinimas arba gadinimas - užtraukia baudą nuo septynioliasdešimt dviejų iki vieno šimto keturiasdešimt keturių eurų.

Duomenys apie žemės naudojimo apribojimus

Eil. Nr.	Kodas	Apribojimai	Žemės plotas, m ²
1	2	3	4
1	2	Kelių apsaugos juostos	884
2	26	Miško naudojimo apribojimai	3999
3	6	Elektros linijų apsaugos zonos	2680
4	63	Paviršinio vandens telkinių apsaugos zonos	17797
5	64	Paviršinio vandens telkinių pakrantės apsaugos juostos	6707
6	35	Kraštovaizdžio draustiniai	17797
7	30	Pelkės ir šaltiniai	4435
8	28	Vandens telkiniai	1261
-	-	-	-

SERVITUTAS

Eil. Nr.	Kodas	Servituto rūšis	Plotas m ²
1	212	Servitutas - teisė ribotai naudotis žemės sklypo dalimi kitais tikslais (visuomenės poreikiams) (tarnaujantis daiktas)- S1	3106
2	212	Servitutas - teisė ribotai naudotis žemės sklypo dalimi kitais tikslais (visuomenės poreikiams) (tarnaujantis daiktas)- S2	3601
-	-	-	-



Kopija tikra
Gatvės inspektorė
Gaiva Bronašienė