

LIETUVOS RESPUBLIKOS VYRIAUSYBĖS KANCELIARIJOS
EKONOMIKOS PAŽANGOS DEPARTAMENTO
KAIMO REIKALŲ IR DARNIOS PLĖTROS SKYRIUS

PAŽYMA

DĖL LIETUVOS RESPUBLIKOS VYRIAUSYBĖS NUTARIMO „DĖL VALSTYBINĖS
MIŠKŲ ŪKIO PASKIRTIES ŽEMĖS SKLYPŲ PERDAVIMO PATIKĖJIMO TEISE
VALSTYBĖS ĮMONĖMS MIŠKŲ URĖDIJOMS“ PROJEKTO
(NR.15-0719-01-N) (15-7898(2))

2015-10-01 Nr. NV-3167
Vilnius

Projekto rengėjas: Aplinkos ministerija

Projekto tikslas, esmė: Žemės įstatymo 7 straipsnio 3 dalyje nustatyta, kad Vyriausybės nutarimais valstybinės reikšmės miško žemės sklypai gali būti perduodami patikėjimo teise Miškų įstatymo nustatytiems subjektams, tarp jų miškų urėdijoms, valstybinėms funkcijoms atlikti.

Projekte siūloma perduoti valstybinės miškų ūkio paskirties žemės sklypus, kurių bendras plotas 828,4452 ha., Tauragės miškų urėdijai (147,9346 ha), Rietavo miškų urėdijai (76,4871 ha), Zarasų miškų urėdijai (457,5477 ha), Raseinių miškų urėdijai (5,671 ha), Tauragės miškų urėdijai (128,4272 ha), Šiaulių miškų urėdijai (12,3776 ha).

Perduotuose miškų ūkio paskirties žemės sklypuose miškų urėdijos vykdys kompleksinę miškų ūkio veiklą – atkurs (įveis) miškus, juos prižiūrės ir racionaliai naudos miško išteklius. Nacionalinėje miškų ūkio sektoriaus plėtros 2012-2020 metų programoje, patvirtintoje Vyriausybės 2012 m. gegužės 23 d. nutarimu Nr. 569, numatyta iki 2020 m. padidinti šalies miškingumą iki 34,2 procentų, įveisiant 30 tūkst. ha naujų miškų.

Derinimas: nutarimo projektas be pastabų suderintas su Žemės ūkio ministerija, Nacionaline žemės tarnyba, Rietavo, Jurbarko rajono, Šilutės rajono, Šiaulių miesto savivaldybių administracijomis bei patikslintas pagal Valstybinės saugomų teritorijų tarnybos pastabas.

Dalykinio vertinimo išvada: Projektui pastabų nebeturime. Teikiamas projektas iš esmės atitinka Vyriausybės reglamento reikalavimus.

Kaimo reikalų ir darnios plėtros skyriaus patarėjas



A. Zulonas



LIETUVOS RESPUBLIKOS APLINKOS MINISTERIJA

Biudžetinė įstaiga, A. Jakšto g. 4/9, LT-01105 Vilnius,
tel. (8-5) 266 3661, faks. (8-5) 266 3663, el. p. info@am.lt, http://www.am.lt.
Duomenys kaupiami ir saugomi Juridinių asmenų registre, kodas 188602370

Lietuvos Respublikos Vyriausybei

2015-09-21 Nr. (12-2)-D8- 6870

DĖL LIETUVOS RESPUBLIKOS VYRIAUSYBĖS NUTARIMO „DĖL VALSTYBINĖS MIŠKŲ ŪKIO PASKIRTIES ŽEMĖS SKLYPŲ PERDAVIMO PATIKĖJIMO TEISE VALSTYBĖS ĮMONĖMS MIŠKŲ URĖDIJOMS“ PROJEKTO

Teikiame Lietuvos Respublikos Vyriausybės nutarimo „Dėl valstybinės miškų ūkio paskirties žemės sklypų perdavimo patikėjimo teise valstybės įmonėms miškų urėdijoms“ projektą (toliau – Projektas).

Projektas parengtas vadovaujantis Lietuvos Respublikos žemės įstatymo 7 straipsnio 3 dalimi ir Lietuvos Respublikos miškų įstatymo 4 straipsnio 6 dalimi.

Projekto tikslas – perduoti valstybės įmonėms Jurbarko, Rietavo, Zarasų, Raseinių, Tauragės ir Šiaulių miškų urėdijoms valstybinės miškų ūkio paskirties žemės sklypus, kurių bendras plotas – 828,4452 ha, siekiant vykdyti juose kompleksinę miškų ūkio veiklą.

Valstybinės miškų ūkio paskirties žemės sklypai, kurių bendras plotas – 816,0676 ha, perduodami valstybės įmonėms Jurbarko, Rietavo, Zarasų, Raseinių ir Tauragės miškų urėdijoms miškų ūkio veiklai vykdyti ir miškui veisti. Nacionalinėje miškų ūkio sektoriaus plėtros 2012–2020 metų programoje, patvirtintoje Lietuvos Respublikos Vyriausybės 2012 m. gegužės 23 d. nutarimu Nr. 569 „Dėl Nacionalinės miškų ūkio sektoriaus plėtros 2012–2020 metų programos patvirtinimo“, iki 2020 m. numatyta padidinti šalies miškingumą iki 34,2 proc., įveisiant 30 tūkst. ha naujų miškų. Nacionalinės miškų ūkio sektoriaus plėtros 2012–2020 metų programos, patvirtintos Lietuvos Respublikos Vyriausybės 2012 m. gegužės 23 d. nutarimu Nr. 569 „Dėl Nacionalinės miškų ūkio sektoriaus plėtros 2012–2020 metų programos patvirtinimo“, 7.4.1 punkte numatyta atnaujinti ūkinę-komercinę veiklą visuose nuosavybės teisėms į žemę atkurti rezervuotuose ir šiam tikslui nepanauduotuose miškuose, juos priskyrus valstybinės reikšmės miškams. Taip pat Lietuvos Respublikos Vyriausybės 2013 m. birželio 3 d. pasitarimo protokole Nr. 36 išdėstytas pavedimas organizuoti valstybinių miškų, kurie įsiterpę į valstybinės reikšmės miškus, su jais ribojasi arba yra 10 hektarų ir didesni ir prie jų yra privažiavimas, perdavimą valdyti patikėjimo teise valstybės įmonėms miškų urėdijoms.

Valstybinės miškų ūkio paskirties žemės sklypai Šiaulių mieste, kurių bendras plotas – 12,3776 ha, perduodami valstybės įmonei Šiaulių miškų urėdijai, įgyvendinant Lietuvos Respublikos Vyriausybės 2012 m. gruodžio 3 d. pasitarimo protokole Nr. 77 išdėstytą pavedimą. Šiame protokole nustatyta, kad įvertinus savivaldybių poreikį valdyti miestuose esančius miškus, būtų pateikti pasiūlymai dėl šių valstybinės reikšmės miškų perdavimo patikėjimo teise savivaldybėms arba VĮ miškų urėdijoms. Taip pat pavesta Aplinkos ministerijai kartu su Lietuvos savivaldybių asociacija ir Nacionaline žemės tarnyba prie Žemės ūkio ministerijos įvertinti savivaldybių poreikį valdyti valstybinės reikšmės miškus, įvertinus šiuos poreikius, pateikti atitinkamus pasiūlymus Vyriausybei. Vykdydama minėtą Lietuvos Respublikos Vyriausybės pavedimą, Aplinkos ministerija 2013-01-11 raštu Nr. (12-2)-D8-264 kreipėsi į Lietuvos



euras.lt

EMAS
EUROPOS
MIDŽIŲ KREDITAVIMO
ASOCIACIJA
REGISTRUOTA
LIETUVOS

savivaldybių asociaciją, Nacionalinę žemės tarnybą prie Žemės ūkio ministerijos ir Generalinę miškų urėdiją prie Aplinkos ministerijos, kad jos kartu su savivaldybių administracijomis ir valstybės įmonėmis miškų urėdijomis įvertintų savivaldybių poreikį valdyti valstybinės reikšmės miškus. Įvertinus savivaldybių poreikius valdyti valstybinės reikšmės miškus, Nacionalinė žemės tarnyba prie Žemės ūkio ministerijos – Lietuvos Respublikos valstybinės žemės patikėtinis, pateikė Aplinkos ministerijai valstybinės reikšmės miškų plotų schemas su pažymėtais valstybinės reikšmės miškais, kuriuos pageidauja valdyti savivaldybės ir kurie turi būti perduoti valdyti patikėjimo teise valstybės įmonėms miškų urėdijoms. Minėtas schemas suderino atitinkamų savivaldybių administracijų direktoriai, Nacionalinės žemės tarnybos prie Žemės ūkio ministerijos teritoriniai skyriai ir valstybės įmonės miškų urėdijos.

Perduodamų valstybinės žemės sklypų pagrindinė tikslinė žemės naudojimo paskirtis – miškų ūkio. Šiems sklypams atlikti kadastriniai matavimai ir jie įregistruoti Nekilnojamojo turto registre. VI miškų urėdijos numatytus perduoti žemės sklypus, išskyrus teritorijas, kuriose jau auga miškas ar mišką veisti draudžiama, savo lėšomis planuoja apželdinti mišku.

Projekto numatomo teisinio reguliavimo poveikio vertinimas neatliktas, nes Projektas yra individualaus pobūdžio.

Projektas be pastabų suderintas su Lietuvos Respublikos žemės ūkio ministerija, Nacionaline žemės tarnyba prie Žemės ūkio ministerijos, Rietavo, Jurbarko rajono, Šilalės rajono, Šiaulių miesto savivaldybių administracijomis. Zarasų rajono savivaldybės administracija per nustatyta terminą išvados dėl pateikto derinti Projekto nepateikė, o Valstybinės saugomų teritorijų tarnybos pateiktos pastabos buvo pateiktos įvertinti VI miškų urėdijoms. VI Jurbarko miškų urėdija, įvertinusi Valstybinės saugomų teritorijų tarnybos pastabas, nusprendė, kad viename žemės sklype negalės vykdyti miškų ūkinės veiklos, todėl perimti jo patikėjimo teise negali. Atsižvelgiant į tai, buvo atitinkamai pakoreguotas Projektas.

Vadovaujantis Lietuvos Respublikos Vyriausybės darbo reglamento 32 punktu, Projektas su Lietuvos Respublikos teisingumo ministerija nederinamas, kadangi nepatenka į šio reglamento 32.1 papunktyje nurodytų teisės aktų ir jų projektų, kurie turi būti derinami su Lietuvos Respublikos teisingumo ministerija, sąrašą.

Projektą parengė Lietuvos Respublikos aplinkos ministerijos Miškų departamento (direktorius – Valdas Vaičiūnas, tel. 272 5868, el. p. valdas.vaiciunas@am.lt) Miškotvarkos ir miško išteklų skyriaus (vedėjas – Viktoras Karašauskis, tel. 272 3251, el. p. viktoras.karasauskis@am.lt) vyriausioji specialistė Ada Teberienė (tel. 272 7803, el. p. ada.teberiene@am.lt).

PRIDEDAMA:

1. Nutarimo projektas, 5 lapai.
2. Perduodamų patikėjimo teise žemės sklypų dokumentų kopijos, 425 lapai.
3. Lietuvos Respublikos žemės ūkio ministerijos 2015-07-20 rašto Nr.2D-3477(12.141.) kopija, 1 lapas.
4. Rietavo savivaldybės administracijos 2015-07-29 rašto Nr. R4-913 kopija, 1 lapas.
5. Nacionalinės žemės tarnybos prie Žemės ūkio ministerijos 2015-07-30 rašto Nr.1SD-2031-(3.3.) kopija, 1 lapas.
6. Šilalės rajono savivaldybės mero 2015-08-28 rašto Nr. T16-464(2.13) kopija, 1 lapas.
7. Šiaulių miesto savivaldybės administracijos 2015-08-04 rašto Nr. S-2213-11 kopija, 1 lapas.
8. Valstybinės saugomų teritorijų tarnybos 2015-08-19 rašto Nr. (4)-V3-1605(7.11) kopija, 3 lapai.
9. VI Jurbarko miškų urėdijos 2015-09-10 rašto Nr. 1SD(7.1)-917 kopija, 1 lapas.

Aplinkos ministras



Kęstutis Trečiokas

LIETUVOS RESPUBLIKOS VYRIAUSYBĖ

NUTARIMAS

DĖL VALSTYBINĖS MIŠKŲ ŪKIO PASKIRTIES ŽEMĖS SKLYPŲ PERDAVIMO
PATIKĖJIMO TEISE VALSTYBĖS ĮMONĖMS MIŠKŲ URĖDIJOMS

2015 m.

d. Nr.

Vilnius

Vadovaudamasi Lietuvos Respublikos žemės įstatymo 7 straipsnio 3 dalimi ir Lietuvos Respublikos miškų įstatymo 4 straipsnio 6 dalimi, Lietuvos Respublikos Vyriausybė n u t a r i a:

1. Perduoti patikėjimo teise valstybės įmonėms Jurbarko, Rietavo, Zarasų, Raseinių, Tauragės ir Šiaulių miškų urėdijoms Nacionalinės žemės tarnybos prie Žemės ūkio ministerijos patikėjimo teise valdomus valstybinės miškų ūkio paskirties žemės sklypus pagal priede nurodytą sąrašą.

2. Įgalioti Nacionalinės žemės tarnybos prie Žemės ūkio ministerijos Jurbarko skyriaus, Plungės ir Rietavo skyriaus, Zarasų skyriaus, Raseinių skyriaus, Šilalės skyriaus ir Šiaulių skyriaus vedėjus pasirašyti atitinkamos savivaldybės teritorijoje perduodamų patikėjimo teise valstybinės miškų ūkio paskirties žemės sklypų perdavimo–priėmimo aktus.

Ministras Pirmininkas

Aplinkos ministras

Aplinkos ministras
Kęstutis Trečiokas

2015-03-21

Teisės ir personalo
departamento direktorius

Egidijus Anulis

2015-03-18

Lietuvos Respublikos Vyriausybės
2015 m. d. nutarimo
Nr.
priedas


**VALSTYBĖS ĮMONĖMS MIŠKŲ URĖDIJOMS PATIKĖJIMO TEISE PERDUODAMŲ VALSTYBINĖS MIŠKŲ ŪKIO
PASKIRTIES ŽEMĖS SKLYPŲ SĄRAŠAS**

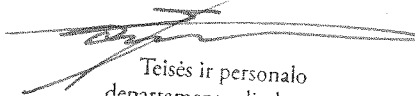
Eil. Nr.	Apskritis	Savivaldybė	Seniūnija	Kadastro vietovės pavadinimas	Žemės sklypo kadastro numeris	Žemės sklypo unikalus numeris	Sklypo plotas, hektarais	Valstybės įmonė miškų urėdija, kuriai patikėjimo teise perduodamas sklypas
1.	Tauragės	Jurbarko rajono	Jurbarkų	Lemantiškių	9434/0009:116	4400-3160-3771	17,3448	Jurbarko
2.	Tauragės	Jurbarko rajono	Jurbarkų	Lemantiškių	9434/0005:227	4400-3159-3910	0,3321	Jurbarko
3.	Tauragės	Jurbarko rajono	Jurbarkų	Lemantiškių	9434/0009:117	4400-3160-4003	26,3743	Jurbarko
4.	Tauragės	Jurbarko rajono	Jurbarkų	Lemantiškių	9434/0005:228	4400-3159-4219	2,0745	Jurbarko
5.	Tauragės	Jurbarko rajono	Jurbarkų	Žindaičių	9495/0008:35	4400-3480-6370	6,1892	Jurbarko
6.	Tauragės	Jurbarko rajono	Veliuonos	Veliuonos	9486/0003:36	4400-3480-6616	5,7879	Jurbarko
7.	Tauragės	Jurbarko rajono	Veliuonos	Veliuonos	9486/0003:37	4400-3481-5926	28,2361	Jurbarko
8.	Tauragės	Jurbarko rajono	Raudonės	Stakių	9477/0005:26	4400-3481-0850	9,5432	Jurbarko
9.	Tauragės	Jurbarko rajono	Raudonės	Raudonės	9457/0005:167	4400-3477-7958	39,7012	Jurbarko
10.	Tauragės	Jurbarko rajono	Raudonės	Raudonės	9457/0002:57	4400-3477-6406	12,3513	Jurbarko
11.	Iš viso VI Jurbarko miškų urėdijai						147,9346	
12.	Telšių	Rietavo	Rietavo	Pelaičių	6847/0011:12	4400-3133-3252	5,7098	Rietavo
13.	Telšių	Rietavo	Rietavo	Pelaičių	6847/0006:186	4400/3133-3230	10,7195	Rietavo
14.	Telšių	Rietavo	Rietavo	Pelaičių	6847/0009:377	4400-3134-0124	18,9975	Rietavo
15.	Telšių	Rietavo	Rietavo	Pelaičių	6847/0006:185	4400-3133-3196	16,8678	Rietavo
16.	Telšių	Rietavo	Rietavo	Pelaičių	6847/0003:21	4400-2760-9229	9,3182	Rietavo
17.	Telšių	Rietavo	Rietavo	Pelaičių	6847/0007:158	4400-2964-7110	2,9510	Rietavo

18.	Telšių	Rietavo	Rietavo	Pelaičių	6847/0009:375	4400-2886-0382	3,6188	Rietavo
19.	Telšių	Rietavo	Rietavo	Sauslaukio	6860/0001:468	4400-2448-6588	4,9199	Rietavo
20.	Telšių	Rietavo	Rietavo	Sauslaukio	6860/0001:486	4400-2884-6919	3,3846	Rietavo
21.	Iš viso VI Rietavo miškų urėdijai						76,4871	
22.	Utenos	Zarasų rajono	Turmanto	Smalvų	4354/0003:127	4400-3199-6571	8,5390	Zarasų
23.	Utenos	Zarasų rajono	Turmanto	Smalvų	4354/0001:374	4400-3218-7738	10,1252	Zarasų
24.	Utenos	Zarasų rajono	Turmanto	Smalvų	4354/0001:373	4400-3199-9385	1,8715	Zarasų
25.	Utenos	Zarasų rajono	Imbrado	Avilių	4307/0002:481	4400-3214-0540	1,9911	Zarasų
26.	Utenos	Zarasų rajono	Imbrado	Avilių	4307/0002:480	4400-3211-1903	8,6812	Zarasų
27.	Utenos	Zarasų rajono	Imbrado	Avilių	4307/0002:482	4400-3214-3174	11,8810	Zarasų
28.	Utenos	Zarasų rajono	Imbrado	Avilių	4307/0002:479	4400-3210-7792	7,2748	Zarasų
29.	Utenos	Zarasų rajono	Imbrado	Nadūnų	4337/0006:469	4400-3214-1478	2,2992	Zarasų
30.	Utenos	Zarasų rajono	Zarasų	Nadūnų	4337/0006:468	4400-3209-8547	5,4903	Zarasų
31.	Utenos	Zarasų rajono	Zarasų	Nadūnų	4337/0004:413	4400-3209-8869	1,3408	Zarasų
32.	Utenos	Zarasų rajono	Zarasų	Šaulių	4360/0003:214	4400-3102-8401	9,7389	Zarasų
33.	Utenos	Zarasų rajono	Suvieko	Suvieko	4357/0003:105	4400-3199-6782	27,2776	Zarasų
34.	Utenos	Zarasų rajono	Suvieko	Suvieko	4357/0002:114	4400-3204-6670	19,3155	Zarasų
35.	Utenos	Zarasų rajono	Suvieko	Suvieko	4357/0004:273	4400-3199-6260	9,3147	Zarasų
36.	Utenos	Zarasų rajono	Suvieko	Samanių	4350/0001:278	4400-3218-6108	2,6939	Zarasų
37.	Utenos	Zarasų rajono	Suvieko	Samanių	4350/0003:169	4400-3215-2222	12,3865	Zarasų
38.	Utenos	Zarasų rajono	Salako	Biržūnų	4313/0003:227	4400-3209-8769	15,5869	Zarasų
39.	Utenos	Zarasų rajono	Dusetų	Vencavų	4377/0003:198	4400-3777-5669	1,6263	Zarasų
40.	Utenos	Zarasų rajono	Dusetų	Vencavų	4377/0003:197	4400-3777-4639	12,8725	Zarasų
41.	Utenos	Zarasų rajono	Dusetų	Vencavų	4377/0003:199	4400-3777-6855	35,9053	Zarasų
42.	Utenos	Zarasų rajono	Dusetų	Vencavų	4377/0003:196	4400-3777-3985	0,5666	Zarasų
43.	Utenos	Zarasų rajono	Dusetų	Vasaknų	4374/0001:205	4400-3306-3211	1,6785	Zarasų
44.	Utenos	Zarasų rajono	Dusetų	Užtiltės	4370/0003:72	4400-3211-2022	4,4184	Zarasų
45.	Utenos	Zarasų rajono	Degučių	Baibių	4310/0003:238	4400-3777-3709	3,9587	Zarasų
46.	Utenos	Zarasų rajono	Degučių	Baibių	4310/0003:239	4400-3777-4171	10,4126	Zarasų
47.	Utenos	Zarasų rajono	Salako	Salako	4347/0001:457	4400-3200-0258	17,7601	Zarasų
48.	Utenos	Zarasų rajono	Salako	Salako	4347/0002:554	4400-3214-3452	7,0120	Zarasų
49.	Utenos	Zarasų rajono	Salako	Salako	4347/0001:456	4400-3199-6482	3,1025	Zarasų
50.	Utenos	Zarasų rajono	Salako	Salako	4347/0002:553	4400-3199-9985	14,1620	Zarasų

51.	Utenos	Zarasų rajono	Salako	Salako	4347/0003:346	4400-3204-8206	30,4350	Zarasų
52.	Utenos	Zarasų rajono	Turmanto	Kimbartiškės	4334/0003:311	4400-3204-8632	4,4823	Zarasų
53.	Utenos	Zarasų rajono	Turmanto	Kimbartiškės	4334/0002:132	4400-3197-5138	3,8170	Zarasų
54.	Utenos	Zarasų rajono	Turmanto	Kimbartiškės	4334/0002:133	4400-3197-5405	2,9887	Zarasų
55.	Utenos	Zarasų rajono	Turmanto	Kimbartiškės	4334/0004:134	4400-3215-5302	2,1623	Zarasų
56.	Utenos	Zarasų rajono	Turmanto	Kimbartiškės	4334/0004:133	4400-3215-1454	73,6551	Zarasų
57.	Utenos	Zarasų rajono	Turmanto	Kimbartiškės	4334/0003:312	4400-3218-7405	20,0299	Zarasų
58.	Utenos	Zarasų rajono	Turmanto	Kimbartiškės	4334/0002:137	4400-3215-4746	10,3800	Zarasų
59.	Utenos	Zarasų rajono	Turmanto	Kimbartiškės	4334/0002:134	4400-3215-1087	2,1411	Zarasų
60.	Utenos	Zarasų rajono	Turmanto	Kimbartiškės	4334/0002:135	4400-3215-1900	2,2770	Zarasų
61.	Utenos	Zarasų rajono	Turmanto	Kimbartiškės	4334/0004:135	4400-3218-5976	2,5952	Zarasų
62.	Utenos	Zarasų rajono	Turmanto	Kimbartiškės	4334/0003:133	4400-3199-6742	0,5478	Zarasų
63.	Utenos	Zarasų rajono	Turmanto	Kimbartiškės	4334/0001:344	4400-3199-5026	2,6586	Zarasų
64.	Utenos	Zarasų rajono	Turmanto	Kimbartiškės	4334/0001:345	4400-3210-7756	1,6612	Zarasų
65.	Utenos	Zarasų rajono	Turmanto	Kimbartiškės	4334/0003:310	4400-3200-0570	5,5330	Zarasų
66.	Utenos	Zarasų rajono	Turmanto	Turmanto	4367/0004:198	4400-3210-4731	3,4875	Zarasų
67.	Utenos	Zarasų rajono	Turmanto	Turmanto	4367/0004:200	4400-3214-1325	1,1981	Zarasų
68.	Utenos	Zarasų rajono	Turmanto	Turmanto	4367/0004:199	4400-3210-7623	18,2143	Zarasų
69.	Iš viso VI Zarasų miškų urėdijai						457,5477	
70.	Tauragės	Jurbarko rajono	Šimkaičių	Gricių	9414/0002:3	4400-2805-7827	5,6710	Raseinių
71.	Iš viso VI Raseinių miškų urėdijai						5,6710	
72.	Tauragės	Šilalės rajono	Šilalės kaimiškoji	Biržų Lauko	8710/0005:29	4400-3779-8620	1,4192	Tauragės
73.	Tauragės	Šilalės rajono	Šilalės kaimiškoji	Biržų Lauko	8710/0005:51	4400-3779-8931	0,2745	Tauragės
74.	Tauragės	Šilalės rajono	Šilalės kaimiškoji	Biržų Lauko	8710/0005:64	4400-3779-9150	2,2936	Tauragės
75.	Tauragės	Šilalės rajono	Šilalės kaimiškoji	Biržų Lauko	8710/0005:77	4400-3780-0470	13,5894	Tauragės
76.	Tauragės	Šilalės rajono	Šilalės kaimiškoji	Biržų Lauko	8710/0006:112	4400-3779-9972	2,6644	Tauragės
77.	Tauragės	Šilalės rajono	Šilalės kaimiškoji	Biržų Lauko	8710/0006:28	4400-3780-0650	7,9674	Tauragės
78.	Tauragės	Šilalės rajono	Šilalės kaimiškoji	Biržų Lauko	8710/0006:113	4400-3780-1224	1,6901	Tauragės
79.	Tauragės	Šilalės rajono	Šilalės kaimiškoji	Biržų Lauko	8710/0006:114	4400-3780-1113	0,6743	Tauragės
80.	Tauragės	Šilalės rajono	Šilalės kaimiškoji	Biržų Lauko	8710/0003:291	4400-3779-2937	11,3006	Tauragės
81.	Tauragės	Šilalės rajono	Šilalės kaimiškoji	Biržų Lauko	8710/0003:290	4400-3779-2815	15,2027	Tauragės
82.	Tauragės	Šilalės rajono	Šilalės kaimiškoji	Biržų Lauko	8710/0003:289	4400-3779-2537	16,9430	Tauragės
83.	Tauragės	Šilalės rajono	Šilalės kaimiškoji	Biržų Lauko	8710/0003:288	4400-3779-2348	13,3819	Tauragės

84.	Tauragės	Šilalės rajono	Šilalės kaimiškoji	Biržų Lauko	8710/0003:287	4400-3779-2260	9,5082	Tauragės
85.	Tauragės	Šilalės rajono	Šilalės kaimiškoji	Biržų Lauko	8710/0003:250	4400-3779-0997	17,2990	Tauragės
86.	Tauragės	Šilalės rajono	Šilalės kaimiškoji	Biržų Lauko	8710/0003:3	4400-3779-0853	0,9806	Tauragės
87.	Tauragės	Šilalės rajono	Šilalės kaimiškoji	Biržų Lauko	8710/0005:19	4400-3779-3734	1,8737	Tauragės
88.	Tauragės	Šilalės rajono	Pajūrio	Pajūrio	8750/0005:208	4400-3118-8319	11,3646	Tauragės
89.	Iš viso VI Tauragės miškų urėdijai						128,4272	
90.	Šiaulių	Šiaulių m.		Šiaulių m.	2901/0019:320	4400-2224-9281	2,0114	Šiaulių
91.	Šiaulių	Šiaulių m.		Šiaulių m.	2901/0019:321	4400-2225-0160	2,2555	Šiaulių
92.	Šiaulių	Šiaulių m.		Šiaulių m.	2901/0019:316	4400-2191-7393	8,1107	Šiaulių
93.	Iš viso VI Šiaulių miškų urėdijai						12,3776	
94.	Iš viso VI miškų urėdijoms						828,4452	


 Aplinkos ministras
 Kęstutis Trečiokas
 2015-01-21


 Teisės ir personalo
 departamento direktorius
 Egidijus Anulis
 2015-03-10



LIETUVOS RESPUBLIKA
APLINKOS MINISTERIJA
Nr. 08
07-9773

2 apr.

VALSTYBINĖ SAUGOMŲ TERITORIJŲ TARNYBA PRIE APLINKOS MINISTERIJOS

Valstybės biudžetinė įstaiga, Antakalnio g. 25, LT-10312 Vilnius,
tel. (8 5) 272 3284, faks. (8 5) 272 2572, el. p. vstt@vstt.lt, <http://www.vstt.lt>.
Duomenys kaupiami ir saugomi Juridinių asmenų registre, kodas 188724381

Aplinkos ministerijai

2015-08-19

Nr. (4)-V3-1605(7.11)

Į 2015-06-19

Nr. (12-2)-D8-4685

DĖL LIETUVOS RESPUBLIKOS VYRIAUSYBĖS NUTARIMO PROJEKTO

Valstybinė saugomų teritorijų tarnyba prie Aplinkos ministerijos (toliau – Tarnyba) išnagrinėjo Jūsų pateiktą Lietuvos Respublikos Vyriausybės nutarimo „Dėl valstybinės miškų ūkio paskirties žemės sklypų perdavimo patikėjimo teise valstybės įmonėms miškų urėdijoms“ projektą (toliau – Projektas), kuriuo numatoma valstybės įmonėms miškų urėdijoms perduoti miškų ūkio paskirties žemės sklypus, ir teikia pastabas parengtam Projektui.

1. VĮ Jurbarko miškų urėdijai patikėjimo teise planuojama perduoti 11 valstybinių miškų ūkio paskirties žemės sklypų miškų ūkio veiklai vykdyti ir miškui įveisti. Išnagrinėjus Projektą nustatyta, kad kai kuriuose sklypuose (jų dalyse) yra numatytos gamtotvarkos priemonės.

Neprieštaraujame, kad sklypai būtų perduoti VĮ Jurbarko miškų urėdijai, tačiau atkreipiame dėmesį, kad urėdija turės įgyvendinti sklypuose numatytas konkrečias gamtotvarkos priemones, palaikyti EB svarbos pievų ir miškų buveinių palankią apsaugos būklę. Tarnyba 2015-07-16 rašte (4)-V3-1418(7.13) Aplinkos ministerijai yra pateikusi informaciją apie tvarkymo problemas, su kuriomis susiduria saugomų teritorijų direkcijos, norėdamos prižiūrėti VĮ miškų urėdijoms patikėjimo teise perduotoje žemėje esančias saugomas vertybes.

1.1. Sklypai (kadastrinis Nr. 9434/0005:228 ir 9434/0005:229) patenka į Europos ekologinio tinklo „Natura 2000 buveinių apsaugai svarbią teritoriją (toliau – BAST) *Nemuno slėnis ties Palėkiais*, kuriai yra parengtas gamtotvarkos planas. Šiuose sklypuose numatytos gamtotvarkinės priemonės, skirtos atkurti ir išsaugoti EB svarbos natūralias buveines. BAST *Nemuno slėnis ties Palėkiais* gamtotvarkos planas buvo teiktas derinti VĮ Jurbarko miškų urėdijai;

1.2. Sklypai (kadastrinis Nr. 9486/0003:36, 9486/0003:37 ir 9457/0005:167) patenka į Panemunių regioninio parko Gystaus botaninį draustinį ir BAST *Gystaus upės slėnis*. Pagal Panemunių regioninio parko tvarkymo planą, patvirtintą aplinkos ministro 2010-06-14 įsakymu Nr. D1-499, dalis atvirų plotų sklypuose patenka į ekosistemas išsaugančio (konservacinio) ūkininkavimo (ŽEK) kraštovaizdžio tvarkymo zoną, kurioje, siekiant išsaugoti natūralias pievų buveines, draudžiama įveisti mišką, sodinti medžius ir krūmus. Be to, Gystaus upės slėnio teritorijai aplinkos ministro 2008-03-31 įsakymu Nr. D1-173 patvirtintas gamtotvarkos planas. Vadovaujantis gamtotvarkos planu, sklypuose (kadastrinis Nr. 9486/0003:36, 9486/0003:37) išskirti pievų buveinių tvarkymo plotai, o sklypai (kadastrinis Nr. 9486/0003:37 ir 9457/0005:167) patenka į miško buveinių kokybės gerinimo plotus. Todėl šiuose sklypuose turės būti užtikrinama palanki buveinių apsaugos būklė, vykdomos gamtotvarkos priemonės.

2. VĮ Zarasų miškų urėdijai patikėjimo teise planuojama perduoti 47 valstybinius miškų ūkio paskirties žemės sklypus miškų ūkio veiklai vykdyti ir miškui įveisti. Išnagrinėjus Projektą nustatyta, kad dalyje sklypų, patenkančių į BAST, inventorizuotos EB svarbos miškų ir pelkių buveinės. Be to, vadovaujantis Gamtinių ir kompleksinių draustinių nuostatais, į kraštovaizdžio draustinius patenkančiuose sklypuose (jų dalyse) esančios natūralios pievos negali būti keičiamos į kitas žemės naudmenas.

Neprieštaraujame, kad sklypai būtų perduoti VĮ Zarasų miškų urėdijai, tačiau atkreipiame dėmesį, kad urėdija turės palaikyti EB svarbos buveinių palankią apsaugos būklę, įgyvendinti gamtotvarkos priemones.

2.1. Sklypai (kadastrinis Nr. 4354/0001:374, 4354/0001:373) patenka į Gražutės regioninio parko (toliau – Gražutės RP) Smalvos kraštovaizdžio draustinį ir BAST *Smalvos ir Smalvykščio ežerai ir pelkės*, kuriai yra parengtas gamtotvarkos planas „*Smalvos ir Smalvykščio ežerai ir pelkės*“. Sklype (kadastrinis Nr. 4354/0001:374) aptinkama 7120 degradavusių aukštapelkių buveinė.

2.2. Sklypai (kadastrinis Nr. 4310/0003:238, 4310/0003:239) patenka į Gražutės RP Šavašos kraštovaizdžio draustinį ir BAST *Gražutės regioninis parkas*. Sklype (kadastrinis Nr. 4310/0003:239) aptinkamos 9020 plačialapių ir mišrių miškų, 9180 griovų ir šlaitų miškų buveinės. Šavašos kraštovaizdžio draustinio teritorijai parengtas gamtotvarkos planas.

2.3. Sklype (kadastrinis Nr. 4313/0003:227), kuris patenka į Gražutės RP Zalvo hidrografinį draustinį, BAST *Gražutės regioninis parkas* ir paukščių apsaugai svarbią teritoriją (toliau – PAST) *Šiaurės rytinė Gražutės regioninio parko dalis*, aptinkamos 91D0 pelkinių miškų bei 7140 tarpinių pelkių ir liūnų buveinės;

2.4. Sklype (kadastrinis Nr. 4347/0001:457), kuris patenka į Gražutės RP miškų ūkio ir ekologinės apsaugos prioriteto zonas ir BAST *Gražutės regioninis parkas*, aptinkama 9080 pelkėtų lapuočių miškų buveinė;

2.5. Sklypas (kadastrinis Nr. 4347/0003:346) patenka į Gražutės RP Dumblynės kraštovaizdžio draustinį ir BAST *Gražutės regioninis parkas*. Čia nustatyta 91D0 pelkinių miškų buveinė;

2.6. Sklypas (kadastrinis Nr. 4347/0002:553) patenka į Gražutės RP miškų ūkio ir ekologinės apsaugos prioriteto zonas ir BAST *Gražutės regioninis parkas*. Dalyje sklypo aptinkama 9080 pelkėtų lapuočių miškų buveinė;

2.7. Sklypas (kadastrinis Nr. 4334/0003:310) patenka į Gražutės RP Smalvos hidrografinį draustinį ir BAST *Smalvelės upė ir šlapžemės* ir PAST *Smalvos šlapžemių kompleksas*. Šiai teritorijai yra parengtas gamtotvarkos planas.

3. VĮ Tauragės miškų urėdijai patikėjimo teise planuojama perduoti 17 valstybinių miškų ūkio paskirties žemės sklypų miškų ūkio veiklai vykdyti ir miškui įveisti. Išnagrinėjus Projektą nustatyta, kad dalyje sklypų, patenkančių į BAST *Pagramančio regioninis parkas*, inventorizuotos EB svarbos miškų, pievų ir pelkių buveinės. Be to, vadovaujantis Gamtinių ir kompleksinių draustinių nuostatais, į kraštovaizdžio draustinius patenkančiuose sklypuose (jų dalyse) esančios natūralios pievos negali būti keičiamos į kitas žemės naudmenas. Sklypuose ar jų dalyse, kurios pagal Pagramančio regioninio parko tvarkymo planą, patvirtintą aplinkos ministro 2010-04-23 įsakymu Nr. D1-338, patenka į tradicinio gamybinio ūkininkavimo (ŽŪN) kraštovaizdžio tvarkymo zoną, vadovaujantis Saugomų teritorijų tipiniais apsaugos reglamentais, turi būti plėtojamas esamas žemės ūkis, iš esmės nekeičiantis įprastos agrarinio kraštovaizdžio struktūros. Todėl siūloma į šią zoną patenkančius atvirus plotus palikti neužsodintus.

Neprieštaraujame, kad sklypai būtų perduoti VĮ Tauragės miškų urėdijai, tačiau atkreipiame dėmesį, kad urėdija turės palaikyti EB svarbos buveinių palankią apsaugos būklę, įgyvendinti gamtotvarkos priemones.

3.1. Sklypai (kadastrinis Nr. 8710/0005:29, 8710/0005:51, 8710/0005:77, 8710/0003:287, 8710/0003:250) patenka į Pagramančio regioninio parko (toliau – Pagramančio RP) Akmenos kraštovaizdžio draustinį ir BAST *Pagramančio regioninis parkas*. Akmenos kraštovaizdžio draustinio teritorijai yra parengtas gamtotvarkos planas. Vadovaujantis Gamtinių ir kompleksinių draustinių nuostatais, sklypuose (jų dalyse) esančios natūralios pievos negali būti keičiamos į kitas žemės naudmenas. Dalyje sklypo (kadastrinis Nr. 8710/0005:77) nustatytos 9180 griovų ir šlaitų miškų bei 91E0 aliuvinių miškų buveinės, sklype (kadastrinis Nr. 8710/0003:287) – 9050 žolių turtingų eglynų buveinė, sklype (kadastrinis Nr. 8710/0003:250) – 9180 griovų ir šlaitų miškų, 9050 žolių turtingų eglynų buveinės;

3.2. Sklypas (kadastrinis Nr. 8710/0005:64) patenka į Pagramančio RP ekologinės apsaugos prioriteto zoną ir BAST *Pagramančio regioninis parkas*. Vadovaujantis Pagramančio regioninio

parko tvarkymo planu, dalyje sklypo nustatyta ekosistemas išsaugančio (konservacinio) ūkininkavimo (ŽEK) kraštovaizdžio tvarkymo zona, kurioje, siekiant išsaugoti natūralias pievų buveines, draudžiama įveisti mišką, sodinti medžius ir krūmus. Sklype taip pat aptinkamos 6270 rūšių turtingų smilgynų ir 9180 griovų ir šlaitų miškų buveinės, į Saugomų gyvūnų, augalų ir grybų rūšių sąrašą įrašytų rūšių – žalsvažiedės blandies (*Platanthera chlorantha*), juodojo apolono (*Parnassius mnemosyne*) radavietės, įregistruotos Saugomų rūšių informacinėje sistemoje;

3.3. Sklype (kadastrinis Nr. 8710/0005:19), kuris yra Pagramančio RP Akmenos kraštovaizdžio draustinys ir BAST *Pagramančio regioninis parkas* aptinkama 9180 griovų ir šlaitų miškų buveinė;

3.4. Sklypas (kadastrinis Nr. 8710/0003:288) patenka į Pagramančio RP Akmenos kraštovaizdžio draustinį ir BAST *Pagramančio regioninis parkas* ir Pagramančio RP žemės ūkio prioriteto zoną. Į BAST Pagramančio regioninis parkas patenkančioje sklypo dalyje nustatytos 6510 šienaujamų mezofitų pievų, 7160 nekalkingų šaltinių ir šaltiniuotų pelkių, 9180 griovų ir šlaitų miškų, 9050 žolių turtingų eglynų buveinės. Vadovaujantis Gamtinių ir kompleksinių draustinių nuostatais, į kraštovaizdžio draustinį patenkančioje sklypo dalyje esančios natūralios pievos negali būti keičiamos į kitas žemės naudmenas. Vadovaujantis Pagramančio regioninio parko tvarkymo planu, dalis sklypo patenka į tradicinio gamybinio ūkininkavimo (ŽŪn) kraštovaizdžio tvarkymo zoną;

3.5. Sklypas (kadastrinis Nr. 8710/0003:289) patenka į Pagramančio RP Akmenos kraštovaizdžio draustinį ir BAST *Pagramančio regioninis parkas* ir Pagramančio RP žemės ūkio prioriteto zoną. Vadovaujantis Gamtinių ir kompleksinių draustinių nuostatais, į kraštovaizdžio draustinį patenkančioje sklypo dalyje esančios natūralios pievos negali būti keičiamos į kitas žemės naudmenas. Vadovaujantis Pagramančio regioninio parko tvarkymo planu, dalis sklypo patenka į tradicinio gamybinio ūkininkavimo (ŽŪn) kraštovaizdžio tvarkymo zoną;


3.6. Sklypas (kadastrinis Nr. 8710/0003:290) patenka į Pagramančio RP Akmenos kraštovaizdžio draustinį, žemės ūkio ir miškų ūkio prioriteto zonas, dalis sklypo – į BAST *Pagramančio regioninis parkas*. Į BAST patenkančioje sklypo dalyje nustatyta 9010 vakarų taigos buveinė. Vadovaujantis Gamtinių ir kompleksinių draustinių nuostatais, į kraštovaizdžio draustinį patenkančioje sklypo dalyje esančios natūralios pievos negali būti keičiamos į kitas žemės naudmenas. Vadovaujantis Pagramančio regioninio parko tvarkymo planu, dalis sklypo patenka į tradicinio gamybinio ūkininkavimo (ŽŪn) kraštovaizdžio tvarkymo zoną;

3.7. Sklypas (kadastrinis Nr. 8710/0003:291) patenka į Pagramančio RP Akmenos kraštovaizdžio draustinį ir BAST *Pagramančio regioninis parkas* ir Pagramančio RP žemės ūkio prioriteto zoną. Vadovaujantis Gamtinių ir kompleksinių draustinių nuostatais, kraštovaizdžio draustinyje esančioje sklypo dalyje, į miškus įsiterpusios natūralios pievos negali būti keičiamos į kitas žemės naudmenas. Vadovaujantis Pagramančio regioninio parko tvarkymo planu, dalis sklypo patenka į tradicinio gamybinio ūkininkavimo (ŽŪn) kraštovaizdžio tvarkymo zoną;

3.8. Sklypas (kadastrinis Nr. 8710/0003:3) patenka į Pagramančio RP žemės ūkio prioriteto zoną. Vadovaujantis Pagramančio regioninio parko tvarkymo planu, sklypas patenka į tradicinio gamybinio ūkininkavimo (ŽŪn) kraštovaizdžio tvarkymo zoną.

4. Dėl žemės sklypų, kurie planuojami patikėjimo teise perduoti VĮ Raseinių ir Rietavo miškų urėdijoms, pastabų neturime.

Direktorius



Albertas Stanislovaitis

N. Karakauskaitė
2015-09-16

p. V. Vaičiūnui



VALSTYBĖS ĮMONĖ JURBARKO MIŠKŲ URĖDIJA

Valstybės įmonė, Miškininkų g. 5, LT-74206 Jurbarkas, tel.(8 447) 72262, faks. (8 447) 71544,
el.p. info@jurbmu.lt
Duomenys kaupiami ir saugomi Juridinių asmenų registre, kodas 158327192, PVM kodas LT 583271917

LIETUVOS RESPUBLIKOS	
APLINKOS MINISTERIJA	
200 <u>15</u> m.	<u>09</u> mėn. <u>10</u>
Nr. <u>04-10462</u>	

Lietuvos Respublikos Aplinkos ministerijai

2015-09-10 Nr. ISD(7.1) - 317

DĖL MIŠKŲ PERDAVIMO PATIKĖJIMO TEISE

Valstybės įmonė pakartotinai išnagrinėjusi ketinamus perduoti žemės sklypus priėmė sprendimą atsisakyti priimti žemės sklypą, kurio kadastrinis Nr. 9434/0005:229, nes šiame sklype nebus kokių galimybių vykdyti miško ūkinę veiklą. Susipažinę su kituose sklypuose numatytais gamtotvarkinėmis priemonėmis, nematome problemų šias priemones įgyvendinti arba palaikyti miško buveinių kokybės būklę.

Miškų urėdija sutinka perimti patikėjimo teise valdyti miško žemės sklypus, kurių kadastriniai numeriai yra šie: 9434/0005:228; 9486/0003:36, 9486/0003:37, 9457/0005:167.

Vyriausiasis miškininkas,
Pavadojantis miškų urėdą

Edmundas Mačieža

Originalas siunčiamas
nebus

E.Mačieža tel. 8 447 718 69; el.p. e.macieza@jurbmu.lt;

12

**LIETUVOS RESPUBLIKOS VYRIAUSYBĖS KANCELIARIJOS
TEISĖS DEPARTAMENTAS**


IŠVADA

**DĖL LIETUVOS RESPUBLIKOS VYRIAUSYBĖS NUTARIMO „DĖL VALSTYBINĖS
MIŠKŲ ŪKIO PASKIRTIES ŽEMĖS SKLYPŲ PERDAVIMO PATIKĖJIMO TEISE
VALSTYBĖS ĮMONĖMS MIŠKŲ URĖDIJOMS“ PROJEKTO (toliau – Projektas)
(LRV NR. 15-0719-01-N) (TAIS NR. 15-7898(2))**

2015-09-29 Nr. NV- 3140
Vilnius

Įvertinę Projekto atitiktį įstatymams, Vyriausybės nutarimams bei teisės technikos reikalavimams, tačiau nevertindami nutarimo projekte pateiktų formalių žemės sklypų duomenų, jų atitikties registrų duomenims ir kitiems dokumentams, pažymime, kad pastabų ir pasiūlymų neturime.


Teisės departamento direktoriaus pavaduotojas



Aleksandr Radčenko

30

Siūlau įtraukti į Vyriausybės posėdžio (pasitarimo) darbotvarkės projektą



2015-10-07

Dėl valstybinės miškų ūkio paskirties žemės sklypų perdavimo patikėjimo teise valstybės įmonėms miškų urėdijoms (Nr. 15-0719-01-N) (15-7898(2))

Pranešėjas: aplinkos ministras K. Trečiokas

Dalyvauja: Aplinkos ministerijos Miškų departamento Miškotvarkos ir miško išteklių skyriaus vyr. specialistė Ada Tebėrienė

Klausimo kuratorius: V.Pavardė, parašas

Posėdžių rengimo skyriaus
patarėja
G. Dovydėnienė

<p>Apsvarstyta ministerijų atstovų pasitarime</p> <p><u>2015-10-06</u> (data)</p>	<p>2015-10-01</p> <p>Ministerijų atstovų pasitarimo protokolo išrašas</p> <p><i>kuolyti maistys Vyriausybės posėdžiui</i></p> <p><i>A dalyje</i></p>
<p>Informacija apie projekto svarstymą Vyriausybės pasitarime ar/ir Vyriausybės posėdyje</p>	<p>Papildoma informacija</p>

4A

pne 7 kė.

SUREDAKUOTA



LIETUVOS RESPUBLIKOS VYRIAUSYBĖ

NUTARIMAS

DĖL VALSTYBINĖS MIŠKŲ ŪKIO PASKIRTIES ŽEMĖS SKLYPŲ PERDAVIMO PATIKĖJIMO TEISE VALSTYBĖS ĮMONĖMS MIŠKŲ URĖDIJOMS

_____ Nr. _____
Vilnius

Vadovaudamasi Lietuvos Respublikos žemės įstatymo 7 straipsnio 3 dalimi ir Lietuvos Respublikos miškų įstatymo 4 straipsnio 6 dalimi, Lietuvos Respublikos Vyriausybė n u t a r i a:

1. Perduoti patikėjimo teise valstybės įmonėms Jurbarko, Rietavo, Zarasų, Raseinių, Tauragės ir Šiaulių miškų urėdijoms Nacionalinės žemės tarnybos prie Žemės ūkio ministerijos patikėjimo teise valdomus valstybinės miškų ūkio paskirties žemės sklypus pagal priede nurodytą sąrašą.

2. Įgalioti Nacionalinės žemės tarnybos prie Žemės ūkio ministerijos Jurbarko skyriaus, Plungės ir Rietavo skyriaus, Zarasų skyriaus, Raseinių skyriaus, Šilalės skyriaus ir Šiaulių skyriaus vedėjus pasirašyti atitinkamos savivaldybės teritorijoje perduodamų patikėjimo teise valstybinės miškų ūkio paskirties žemės sklypų perdavimo ir priėmimo aktus.

Ministras Pirmininkas

Algirdas Butkevičius

Aplinkos ministras

Kęstutis Trečiokas

**VALSTYBĖS ĮMONĖMS MIŠKŲ URĖDIJOMS PATIKĖJIMO TEISE PERDUODAMŲ VALSTYBINĖS MIŠKŲ ŪKIO PASKIRTIES
ŽEMĖS SKLYPŲ SĄRAŠAS**

Eil. Nr.	Apskritis	Savivaldybė	Seniūnija	Kadastro vietovės pavadinimas	Žemės sklypo kadastro numeris	Žemės sklypo unikalus numeris	Sklypo plotas, hektarais	Valstybės įmonė miškų urėdija, kuriai patikėjimo teise perduodamas sklypas
1.	Tauragės	Jurbarko rajono	Jurbarkų	Lemantiškių	9434/0009:116	4400-3160-3771	17,3448	Jurbarko
2.	Tauragės	Jurbarko rajono	Jurbarkų	Lemantiškių	9434/0005:227	4400-3159-3910	0,3321	Jurbarko
3.	Tauragės	Jurbarko rajono	Jurbarkų	Lemantiškių	9434/0009:117	4400-3160-4003	26,3743	Jurbarko
4.	Tauragės	Jurbarko rajono	Jurbarkų	Lemantiškių	9434/0005:228	4400-3159-4219	2,0745	Jurbarko
5.	Tauragės	Jurbarko rajono	Jurbarkų	Žindaičių	9495/0008:35	4400-3480-6370	6,1892	Jurbarko
6.	Tauragės	Jurbarko rajono	Veliuonos	Veliuonos	9486/0003:36	4400-3480-6616	5,7879	Jurbarko
7.	Tauragės	Jurbarko rajono	Veliuonos	Veliuonos	9486/0003:37	4400-3481-5926	28,2361	Jurbarko
8.	Tauragės	Jurbarko rajono	Raudonės	Stakių	9477/0005:26	4400-3481-0850	9,5432	Jurbarko
9.	Tauragės	Jurbarko rajono	Raudonės	Raudonės	9457/0005:167	4400-3477-7958	39,7012	Jurbarko
10.	Tauragės	Jurbarko rajono	Raudonės	Raudonės	9457/0002:57	4400-3477-6406	12,3513	Jurbarko
11.	Iš viso valstybės įmonei Jurbarko miškų urėdijai						147,9346	
12.	Telšių	Rietavo	Rietavo	Pelaičių	6847/0011:12	4400-3133-3252	5,7098	Rietavo
13.	Telšių	Rietavo	Rietavo	Pelaičių	6847/0006:186	4400/3133-3230	10,7195	Rietavo
14.	Telšių	Rietavo	Rietavo	Pelaičių	6847/0009:377	4400-3134-0124	18,9975	Rietavo
15.	Telšių	Rietavo	Rietavo	Pelaičių	6847/0006:185	4400-3133-3196	16,8678	Rietavo
16.	Telšių	Rietavo	Rietavo	Pelaičių	6847/0003:21	4400-2760-9229	9,3182	Rietavo
17.	Telšių	Rietavo	Rietavo	Pelaičių	6847/0007:158	4400-2964-7110	2,9510	Rietavo
18.	Telšių	Rietavo	Rietavo	Pelaičių	6847/0009:375	4400-2886-0382	3,6188	Rietavo
19.	Telšių	Rietavo	Rietavo	Sauslaukio	6860/0001:468	4400-2448-6588	4,9199	Rietavo

Eil. Nr.	Apskritis	Savivaldybė	Seniūnija	Kadastro vietovės pavadinimas	Žemės sklypo kadastro numeris	Žemės sklypo unikalus numeris	Sklypo plotas, hektarais	Valstybės įmonė miškų urėdija, kuriai patikėjimo teise perduodamas sklypas
20.	Telšių	Rietavo	Rietavo	Sauslaukio	6860/0001:486	4400-2884-6919	3,3846	Rietavo
21.	Iš viso valstybės įmonei Rietavo miškų urėdijai						76,4871	
22.	Utenos	Zarasų rajono	Turmanto	Smalvų	4354/0003:127	4400-3199-6571	8,5390	Zarasų
23.	Utenos	Zarasų rajono	Turmanto	Smalvų	4354/0001:374	4400-3218-7738	10,1252	Zarasų
24.	Utenos	Zarasų rajono	Turmanto	Smalvų	4354/0001:373	4400-3199-9385	1,8715	Zarasų
25.	Utenos	Zarasų rajono	Imbrado	Avilių	4307/0002:481	4400-3214-0540	1,9911	Zarasų
26.	Utenos	Zarasų rajono	Imbrado	Avilių	4307/0002:480	4400-3211-1903	8,6812	Zarasų
27.	Utenos	Zarasų rajono	Imbrado	Avilių	4307/0002:482	4400-3214-3174	11,8810	Zarasų
28.	Utenos	Zarasų rajono	Imbrado	Avilių	4307/0002:479	4400-3210-7792	7,2748	Zarasų
29.	Utenos	Zarasų rajono	Imbrado	Nadūnų	4337/0006:469	4400-3214-1478	2,2992	Zarasų
30.	Utenos	Zarasų rajono	Zarasų	Nadūnų	4337/0006:468	4400-3209-8547	5,4903	Zarasų
31.	Utenos	Zarasų rajono	Zarasų	Nadūnų	4337/0004:413	4400-3209-8869	1,3408	Zarasų
32.	Utenos	Zarasų rajono	Zarasų	Šaulių	4360/0003:214	4400-3102-8401	9,7389	Zarasų
33.	Utenos	Zarasų rajono	Suvieko	Suvieko	4357/0003:105	4400-3199-6782	27,2776	Zarasų
34.	Utenos	Zarasų rajono	Suvieko	Suvieko	4357/0002:114	4400-3204-6670	19,3155	Zarasų
35.	Utenos	Zarasų rajono	Suvieko	Suvieko	4357/0004:273	4400-3199-6260	9,3147	Zarasų
36.	Utenos	Zarasų rajono	Suvieko	Samanių	4350/0001:278	4400-3218-6108	2,6939	Zarasų
37.	Utenos	Zarasų rajono	Suvieko	Samanių	4350/0003:169	4400-3215-2222	12,3865	Zarasų
38.	Utenos	Zarasų rajono	Salako	Biržūnų	4313/0003:227	4400-3209-8769	15,5869	Zarasų
39.	Utenos	Zarasų rajono	Dusetų	Vencavų	4377/0003:198	4400-3777-5669	1,6263	Zarasų
40.	Utenos	Zarasų rajono	Dusetų	Vencavų	4377/0003:197	4400-3777-4639	12,8725	Zarasų
41.	Utenos	Zarasų rajono	Dusetų	Vencavų	4377/0003:199	4400-3777-6855	35,9053	Zarasų
42.	Utenos	Zarasų rajono	Dusetų	Vencavų	4377/0003:196	4400-3777-3985	0,5666	Zarasų
43.	Utenos	Zarasų rajono	Dusetų	Vasaknų	4374/0001:205	4400-3306-3211	1,6785	Zarasų
44.	Utenos	Zarasų rajono	Dusetų	Užtiltės	4370/0003:72	4400-3211-2022	4,4184	Zarasų
45.	Utenos	Zarasų rajono	Degučių	Baibių	4310/0003:238	4400-3777-3709	3,9587	Zarasų
46.	Utenos	Zarasų rajono	Degučių	Baibių	4310/0003:239	4400-3777-4171	10,4126	Zarasų
47.	Utenos	Zarasų rajono	Salako	Salako	4347/0001:457	4400-3200-0258	17,7601	Zarasų
48.	Utenos	Zarasų rajono	Salako	Salako	4347/0002:554	4400-3214-3452	7,0120	Zarasų
49.	Utenos	Zarasų rajono	Salako	Salako	4347/0001:456	4400-3199-6482	3,1025	Zarasų

Eil. Nr.	Apskritis	Savivaldybė	Seniūnija	Kadastro vietovės pavadinimas	Žemės sklypo kadastro numeris	Žemės sklypo unikalus numeris	Sklypo plotas, hektarais	Valstybės įmonė miškų urėdija, kuriai patikėjimo teise perduodamas sklypas
50.	Utenos	Zarasų rajono	Salako	Salako	4347/0002:553	4400-3199-9985	14,1620	Zarasų
51.	Utenos	Zarasų rajono	Salako	Salako	4347/0003:346	4400-3204-8206	30,4350	Zarasų
52.	Utenos	Zarasų rajono	Turmanto	Kimbartiškės	4334/0003:311	4400-3204-8632	4,4823	Zarasų
53.	Utenos	Zarasų rajono	Turmanto	Kimbartiškės	4334/0002:132	4400-3197-5138	3,8170	Zarasų
54.	Utenos	Zarasų rajono	Turmanto	Kimbartiškės	4334/0002:133	4400-3197-5405	2,9887	Zarasų
55.	Utenos	Zarasų rajono	Turmanto	Kimbartiškės	4334/0004:134	4400-3215-5302	2,1623	Zarasų
56.	Utenos	Zarasų rajono	Turmanto	Kimbartiškės	4334/0004:133	4400-3215-1454	73,6551	Zarasų
57.	Utenos	Zarasų rajono	Turmanto	Kimbartiškės	4334/0003:312	4400-3218-7405	20,0299	Zarasų
58.	Utenos	Zarasų rajono	Turmanto	Kimbartiškės	4334/0002:137	4400-3215-4746	10,3800	Zarasų
59.	Utenos	Zarasų rajono	Turmanto	Kimbartiškės	4334/0002:134	4400-3215-1087	2,1411	Zarasų
60.	Utenos	Zarasų rajono	Turmanto	Kimbartiškės	4334/0002:135	4400-3215-1900	2,2770	Zarasų
61.	Utenos	Zarasų rajono	Turmanto	Kimbartiškės	4334/0004:135	4400-3218-5976	2,5952	Zarasų
62.	Utenos	Zarasų rajono	Turmanto	Kimbartiškės	4334/0003:133	4400-3199-6742	0,5478	Zarasų
63.	Utenos	Zarasų rajono	Turmanto	Kimbartiškės	4334/0001:344	4400-3199-5026	2,6586	Zarasų
64.	Utenos	Zarasų rajono	Turmanto	Kimbartiškės	4334/0001:345	4400-3210-7756	1,6612	Zarasų
65.	Utenos	Zarasų rajono	Turmanto	Kimbartiškės	4334/0003:310	4400-3200-0570	5,5330	Zarasų
66.	Utenos	Zarasų rajono	Turmanto	Turmanto	4367/0004:198	4400-3210-4731	3,4875	Zarasų
67.	Utenos	Zarasų rajono	Turmanto	Turmanto	4367/0004:200	4400-3214-1325	1,1981	Zarasų
68.	Utenos	Zarasų rajono	Turmanto	Turmanto	4367/0004:199	4400-3210-7623	18,2143	Zarasų
69.	Iš viso valstybės įmonei Zarasų miškų urėdijai						457,5477	
70.	Tauragės	Jurbarko rajono	Šimkaičių	Gricių	9414/0002:3	4400-2805-7827	5,6710	Raseinių
71.	Iš viso valstybės įmonei Raseinių miškų urėdijai						5,6710	
72.	Tauragės	Šilalės rajono	Šilalės kaimiškoji	Biržų Lauko	8710/0005:29	4400-3779-8620	1,4192	Tauragės
73.	Tauragės	Šilalės rajono	Šilalės kaimiškoji	Biržų Lauko	8710/0005:51	4400-3779-8931	0,2745	Tauragės
74.	Tauragės	Šilalės rajono	Šilalės kaimiškoji	Biržų Lauko	8710/0005:64	4400-3779-9150	2,2936	Tauragės
75.	Tauragės	Šilalės rajono	Šilalės kaimiškoji	Biržų Lauko	8710/0005:77	4400-3780-0470	13,5894	Tauragės
76.	Tauragės	Šilalės rajono	Šilalės kaimiškoji	Biržų Lauko	8710/0006:112	4400-3779-9972	2,6644	Tauragės
77.	Tauragės	Šilalės rajono	Šilalės kaimiškoji	Biržų Lauko	8710/0006:28	4400-3780-0650	7,9674	Tauragės
78.	Tauragės	Šilalės rajono	Šilalės kaimiškoji	Biržų Lauko	8710/0006:113	4400-3780-1224	1,6901	Tauragės
79.	Tauragės	Šilalės rajono	Šilalės kaimiškoji	Biržų Lauko	8710/0006:114	4400-3780-1113	0,6743	Tauragės

[illegible]